



АДМИНИСТРАЦИЯ ГУБЕРНАТОРА
БЕЛГОРОДСКОЙ ОБЛАСТИ

ЗАРЕГИСТРИРОВАНО

Регистрационный № 118
от «4» МАРТА 2026 г.

БЕЛГОРОДСКАЯ ОБЛАСТЬ

**УПРАВЛЕНИЕ ГОСУДАРСТВЕННОЙ ОХРАНЫ ОБЪЕКТОВ
КУЛЬТУРНОГО НАСЛЕДИЯ БЕЛГОРОДСКОЙ ОБЛАСТИ**

ПРИКАЗ

Белгород

«3» марта 2026 г.

№ 30-24/54

**Об утверждении границ территории объекта культурного наследия
федерального значения «Самарино селище-17»**

В соответствии со статьями 3.1 и 5.1 Федерального закона от 25 июня 2002 года № 73-ФЗ «Об объектах культурного наследия (памятниках истории и культуры) народов Российской Федерации», подпунктом 2.1.4 Положения об управлении государственной охраны объектов культурного наследия Белгородской области, утвержденного постановлением Правительства Белгородской области от 14 декабря 2015 года № 453-пп, **п р и к а з ы в а ю:**

1. Утвердить границы территории объекта культурного наследия федерального значения «Самарино селище-17» (Белгородская область, Красногвардейский муниципальный округ, в 95 м к югу от с. Самарино (ул. Меловая, д. 51), включенного в единый государственный реестр объектов культурного наследия (памятников истории и культуры) народов Российской Федерации (далее – Реестр) в соответствии с решением малого Совета Белгородского областного Совета народных депутатов от 28 ноября 1992 года № 135 «Об утверждении дополнительного списка охраняемых памятников истории и культуры» (регистрационный номер в Реестре – 311640472780006), согласно приложению к настоящему приказу.

2. Особый режим использования земельного участка, в границах которого расположен объект культурного наследия федерального значения «Самарино селище-17», установлен статьей 5.1. Федерального закона от 25 июня 2002 года № 73-ФЗ «Об объектах культурного наследия (памятниках истории и культуры) народов Российской Федерации».

3. Консультанту отдела государственного контроля (надзора) и правового обеспечения управления государственной охраны объектов культурного наследия Белгородской области (Малеев А.П.) обеспечить:

- направление копии настоящего приказа администрации Красногвардейского муниципального округа для учета границ территории объекта культурного наследия в документах территориального планирования, правилах землепользования и застройки, документации по планировке территории;

- размещение настоящего приказа в федеральной государственной информационной системе территориального планирования;


- внесение сведений о границах территории объекта культурного наследия, указанного в пункте 1 настоящего приказа, в установленном порядке в единый государственный реестр объектов культурного наследия (памятников истории и культуры) народов Российской Федерации;

- направление настоящего приказа на опубликование в сетевом издании «Вестник нормативных правовых актов Белгородской области» (zakonbelregion.ru) и на «Официальном интернет-портале правовой информации» (www.pravo.gov.ru);

- размещение настоящего приказа на официальном сайте управления государственной охраны объектов культурного наследия области в информационно-телекоммуникационной сети Интернет (www.okn31.ru).

4. Контроль за исполнением настоящего приказа возложить на начальника отдела археологии управления государственной охраны объектов культурного наследия Белгородской области (Лошаков К.А.).

**Начальник управления государственной
охраны объектов культурного наследия
Белгородской области**

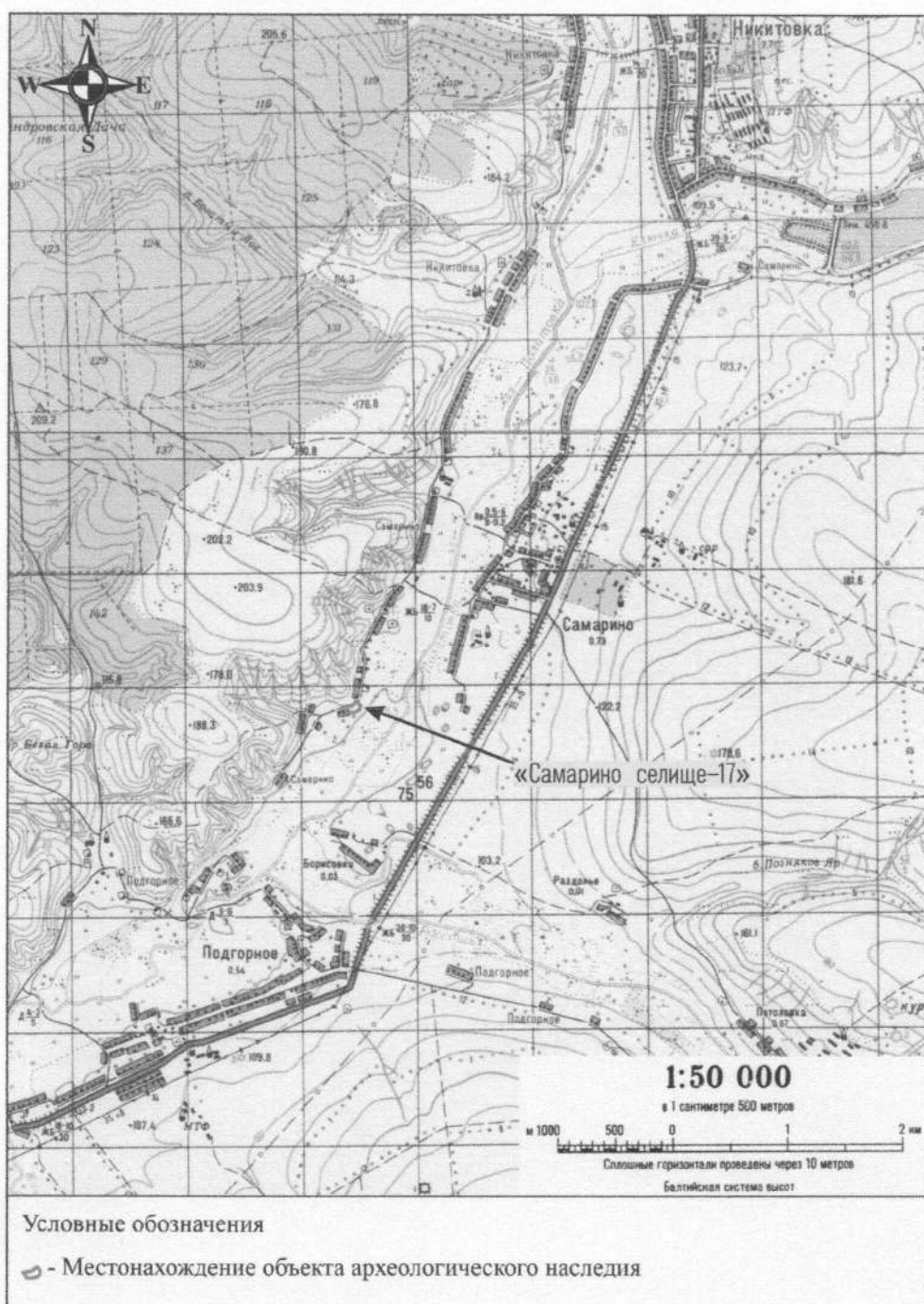


А.С. Чернявский

Приложение
к приказу управления государственной
охраны объектов культурного наследия
Белгородской области
 от « 3 » марта 2026 г.
 № 30-24/54

Границы территории объекта культурного наследия федерального значения
«Самарино селище-17» (Белгородская область, Красногвардейский
муниципальный округ, в 95 м к югу от с. Самарино (ул. Меловая, д. 51)

1.1. Ситуационный план границ территории объекта культурного
наследия федерального значения «Самарино селище-17»




1.3. Сведения о частях границ объекта культурного наследия федерального значения «Самарино селище-17»

Обозначение части границ		Описание прохождения части границ
от точки	до точки	
1	2	в востоко-северо-восточном направлении (азимут 78° 20') на протяжении 74.17 м
2	3	в востоко-северо-восточном направлении (азимут 54° 09') на протяжении 55.73 м
3	4	в юго-юго-восточном направлении (азимут 137° 41') на протяжении 43.11 м
4	5	в южном направлении (азимут 186° 08') на протяжении 38.16 м
5	6	в западо-юго-западном направлении (азимут 241° 08') на протяжении 50.68 м
6	7	в западном направлении (азимут 268° 22') на протяжении 63.89 м
7	1	в северо-западном направлении (азимут 324° 33') на протяжении 59.49 м

1.4. Координаты поворотных точек границ территории объекта культурного наследия федерального значения «Самарино селище-17»

Обозначение (номер) характерной точки	Координаты характерных точек во Всемирной геодезической системе координат (WGS-84)		Координаты характерных точек в местной системе координат (МСК-31)	
	Северной широты	Восточной долготы	X	Y
1	50,31162862	38,37191858	362717.014	2242178.312
2	50,31176436	38,37293799	362732.004	2242250.948
3	50,31205834	38,37357149	362764.638	2242296.121
4	50,31177207	38,37397952	362732.752	2242325.139
5	50,31143089	38,37392303	362694.807	2242321.059
6	50,31121046	38,37330042	362670.353	2242276.673
7	50,31119333	38,37240389	362668.542	2242212.809
1	50,31162862	38,37191858	362717.014	2242178.312

Начальник управления государственной охраны объектов культурного наследия
Белгородской области



А.С. Чернявский