



АДМИНИСТРАЦИЯ ГУБЕРНАТОРА
БЕЛГОРОДСКОЙ ОБЛАСТИ

ЗАРЕГИСТРИРОВАНО

Регистрационный № 116

от « 4 » МАРТА 2026 г.

БЕЛГОРОДСКАЯ ОБЛАСТЬ

**УПРАВЛЕНИЕ ГОСУДАРСТВЕННОЙ ОХРАНЫ ОБЪЕКТОВ
КУЛЬТУРНОГО НАСЛЕДИЯ БЕЛГОРОДСКОЙ ОБЛАСТИ**

ПРИКАЗ

Белгород

« 3 » марта 2026 г.

№ 30-24/52

**Об утверждении границ территории объекта культурного наследия
федерального значения «Самарино селище-19»**

В соответствии со статьями 3.1 и 5.1 Федерального закона от 25 июня 2002 года № 73-ФЗ «Об объектах культурного наследия (памятниках истории и культуры) народов Российской Федерации», подпунктом 2.1.4 Положения об управлении государственной охраны объектов культурного наследия Белгородской области, утвержденного постановлением Правительства Белгородской области от 14 декабря 2015 года № 453-пп, **п р и к а з ы в а ю:**

1. Утвердить границы территории объекта культурного наследия федерального значения «Самарино селище-19» (Белгородская область, Красногвардейский муниципальный округ, в 295 м к западу от южной окраины с. Самарино (ул. Луговая, д. 27), включенного в единый государственный реестр объектов культурного наследия (памятников истории и культуры) народов Российской Федерации (далее – Реестр) в соответствии с решением малого Совета Белгородского областного Совета народных депутатов от 28 ноября 1992 года № 135 «Об утверждении дополнительного списка охраняемых памятников истории и культуры» (регистрационный номер в Реестре – 311640472600006), согласно приложению к настоящему приказу.

2. Особый режим использования земельного участка, в границах которого расположен объект культурного наследия федерального значения «Самарино селище-19», установлен статьей 5.1. Федерального закона от 25 июня 2002 года № 73-ФЗ «Об объектах культурного наследия (памятниках истории и культуры) народов Российской Федерации».

3. Консультанту отдела государственного контроля (надзора) и правового обеспечения управления государственной охраны объектов культурного наследия Белгородской области (Малеев А.П.) обеспечить:

- направление копии настоящего приказа администрации Красногвардейского муниципального округа для учета границ территории объекта культурного наследия в документах территориального планирования, правилах землепользования и застройки, документации по планировке территории;

- размещение настоящего приказа в федеральной государственной информационной системе территориального планирования;


- внесение сведений о границах территории объекта культурного наследия, указанного в пункте 1 настоящего приказа, в установленном порядке в единый государственный реестр объектов культурного наследия (памятников истории и культуры) народов Российской Федерации;

- направление настоящего приказа на опубликование в сетевом издании «Вестник нормативных правовых актов Белгородской области» (zakonbelregion.ru) и на «Официальном интернет-портале правовой информации» (www.pravo.gov.ru);

- размещение настоящего приказа на официальном сайте управления государственной охраны объектов культурного наследия области в информационно-телекоммуникационной сети Интернет (www.okn31.ru).

4. Контроль за исполнением настоящего приказа возложить на начальника отдела археологии управления государственной охраны объектов культурного наследия Белгородской области (Лошаков К.А.).

**Начальник управления государственной
охраны объектов культурного наследия
Белгородской области**

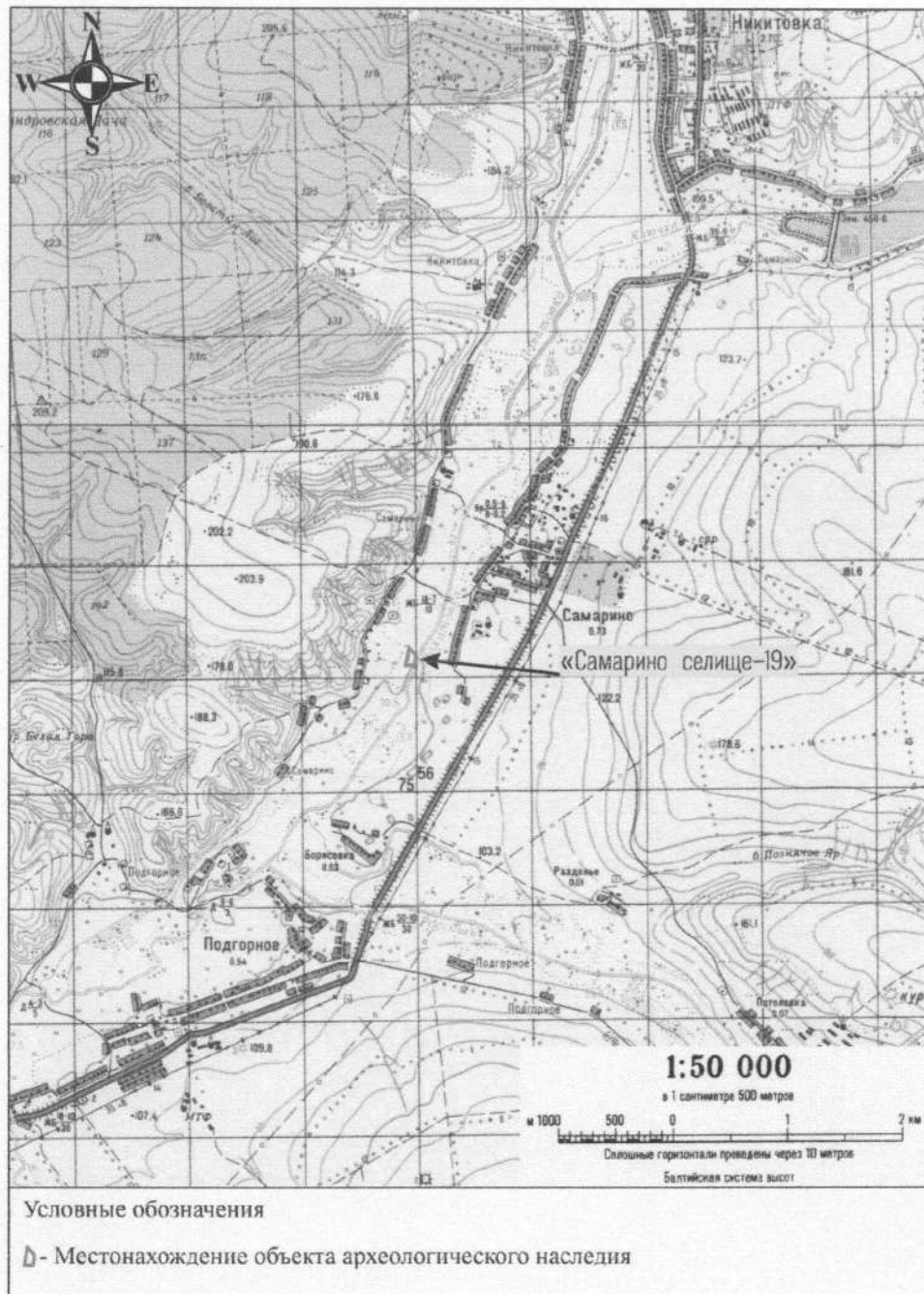


А.С. Чернявский

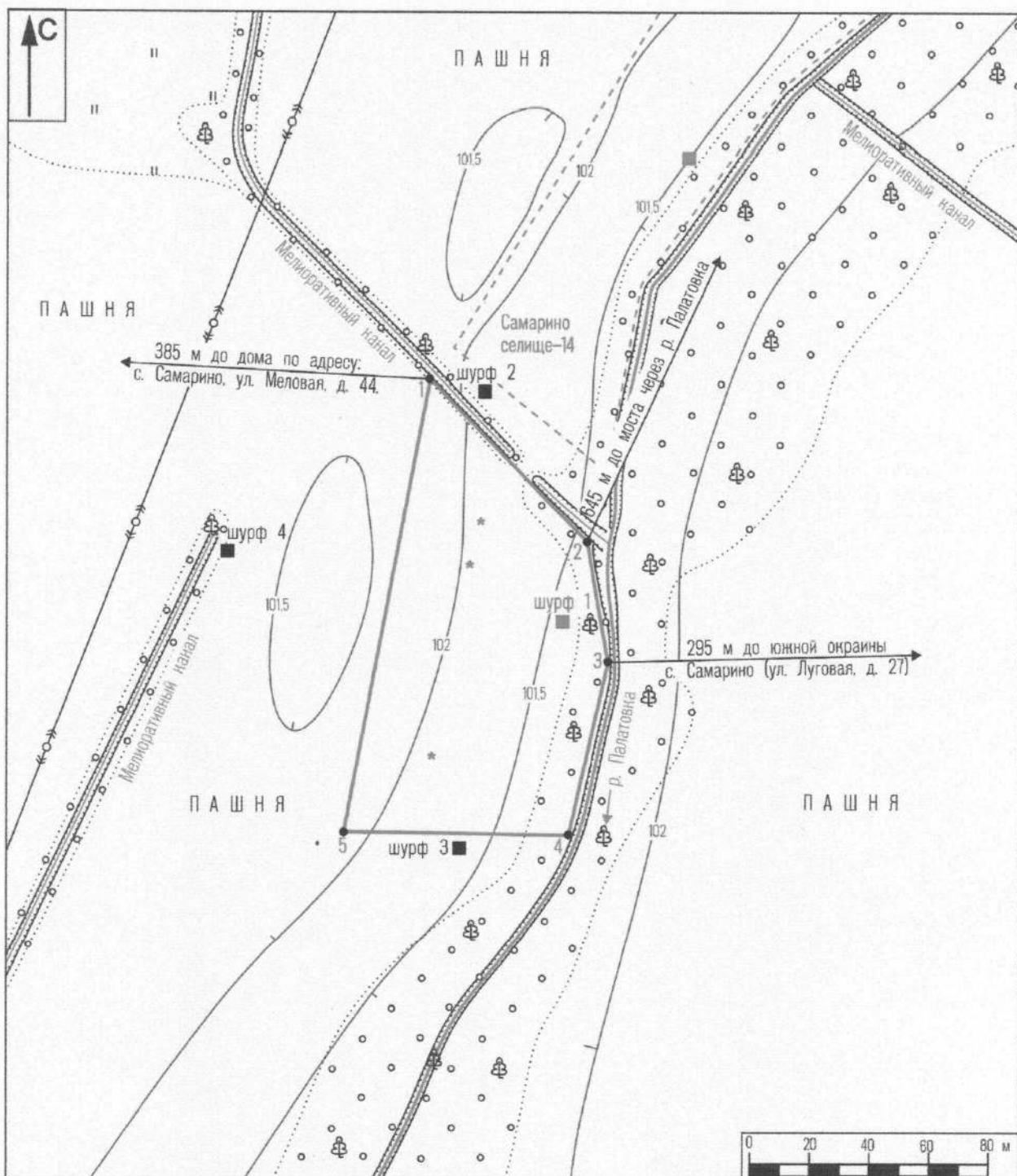
Приложение
к приказу управления государственной
охраны объектов культурного наследия
Белгородской области
от «3» марта 2026 г.
№ 30-24/52

Границы территории объекта культурного наследия федерального значения
«Самарино селище-19» (Белгородская область, Красногвардейский
муниципальный округ, в 295 м к западу от южной окраины с. Самарино
(ул. Луговая, д. 27)

1.1. Ситуационный план границ территории объекта культурного наследия федерального значения «Самарино селище-19»



1.2. Схема границ территории объекта культурного наследия федерального значения «Самарино селище-19»



УСЛОВНЫЕ ОБОЗНАЧЕНИЯ		шурф 2	Шурф, показавший отсутствие культурного слоя		Заболоченная пойма / Камыш
	Граница памятника археологии		Горизонталь		Асфальтовая дорога
2	Характерные точки границ памятника		Лесополоса, лесопосадка		Грунтовая дорога
*	Подъемный материал (керамика)		Кустарник		ЛЭП
шурф 1	Шурф, показавший наличие культурного слоя		Отдельностоящее дерево		Река
			Граница поля, леса, луга		


1.3. Сведения о частях границ объекта культурного наследия федерального значения «Самарино селище-19»

Обозначение части границ		Описание прохождения части границ
от точки	до точки	
1	2	в юго-восточном направлении (азимут 136° 03') на протяжении 75.91 м
2	3	в юго-юго-восточном направлении (азимут 170° 16') на протяжении 41.36 м
3	4	в юго-юго-западном направлении (азимут 192° 47') на протяжении 59.34 м
4	5	в западном направлении (азимут 271° 04') на протяжении 75.5 м
5	1	в северо-северо-восточном направлении (азимут 10° 47') на протяжении 154.61 м

1.4. Координаты поворотных точек границ территории объекта культурного наследия федерального значения «Самарино селище-19»

Обозначение (номер) характерной точки	Координаты характерных точек во Всемирной геодезической системе координат (WGS-84)		Координаты характерных точек в местной системе координат (МСК-31)	
	Северной широты	Восточной долготы	X	Y
1	50,31549544	38,38004382	363146.303	2242757.681
2	50,31500467	38,38078445	363091.639	2242810.358
3	50,31463831	38,38088335	363050.877	2242817.346
4	50,31411791	38,38069996	362993.009	2242804.203
5	50,31412972	38,37964015	362994.427	2242728.718
1	50,31549544	38,38004382	363146.303	2242757.681

Начальник управления государственной
охраны объектов культурного наследия
Белгородской области



А.С. Чернявский