



АДМИНИСТРАЦИЯ ГУБЕРНАТОРА  
БЕЛГОРОДСКОЙ ОБЛАСТИ

**ЗАРЕГИСТРИРОВАНО**

Регистрационный № 115

от « 4 » МАРТА 2026 г.



**БЕЛГОРОДСКАЯ ОБЛАСТЬ**

**УПРАВЛЕНИЕ ГОСУДАРСТВЕННОЙ ОХРАНЫ ОБЪЕКТОВ  
КУЛЬТУРНОГО НАСЛЕДИЯ БЕЛГОРОДСКОЙ ОБЛАСТИ**

**ПРИКАЗ**

Белгород

« 3 » марта 2026 г.

№ 30-24/51

**Об утверждении границ территории объекта культурного наследия  
федерального значения «Черменевка селище-1»**

В соответствии со статьями 3.1 и 5.1 Федерального закона от 25 июня 2002 года № 73-ФЗ «Об объектах культурного наследия (памятниках истории и культуры) народов Российской Федерации», подпунктом 2.1.4 Положения об управлении государственной охраны объектов культурного наследия Белгородской области, утвержденного постановлением Правительства Белгородской области от 14 декабря 2015 года № 453-пп, **п р и к а з ы в а ю:**

1. Утвердить границы территории объекта культурного наследия федерального значения «Черменевка селище-1» (Белгородская область, Красногвардейский муниципальный округ, в 120 м к югу от центральной части с. Черменевка (ул. Роменских, д. 13), включенного в единый государственный реестр объектов культурного наследия (памятников истории и культуры) народов Российской Федерации (далее – Реестр) в соответствии с постановлением главы администрации Белгородской области от 12 мая 1997 года № 229 «Об утверждении дополнительного списка памятников истории и культуры, принимаемых на государственную охрану» (регистрационный номер в Реестре – 311640472930006), согласно приложению к настоящему приказу.

2. Особый режим использования земельного участка, в границах которого расположен объект культурного наследия федерального значения «Черменевка селище-1», установлен статьей 5.1 Федерального закона от 25 июня 2002 года № 73-ФЗ «Об объектах культурного наследия (памятниках истории и культуры) народов Российской Федерации».

3. Консультанту отдела государственного контроля (надзора) и правового обеспечения управления государственной охраны объектов культурного наследия Белгородской области (Малеев А.П.) обеспечить:

- направление копии настоящего приказа администрации Красногвардейского муниципального округа для учета границ территории объекта культурного наследия в документах территориального планирования, правилах землепользования и застройки, документации по планировке территории;

- размещение настоящего приказа в федеральной государственной информационной системе территориального планирования;


- внесение сведений о границах территории объекта культурного наследия, указанного в пункте 1 настоящего приказа, в установленном порядке в единый государственный реестр объектов культурного наследия (памятников истории и культуры) народов Российской Федерации;

- направление настоящего приказа на опубликование в сетевом издании «Вестник нормативных правовых актов Белгородской области» ([zakonbelregion.ru](http://zakonbelregion.ru)) и на «Официальном интернет-портале правовой информации» ([www.pravo.gov.ru](http://www.pravo.gov.ru));

- размещение настоящего приказа на официальном сайте управления государственной охраны объектов культурного наследия области в информационно-телекоммуникационной сети Интернет ([www.okn31.ru](http://www.okn31.ru)).

4. Контроль за исполнением настоящего приказа возложить на начальника отдела археологии управления государственной охраны объектов культурного наследия Белгородской области (Лошаков К.А.).

**Начальник управления государственной  
охраны объектов культурного наследия  
Белгородской области**

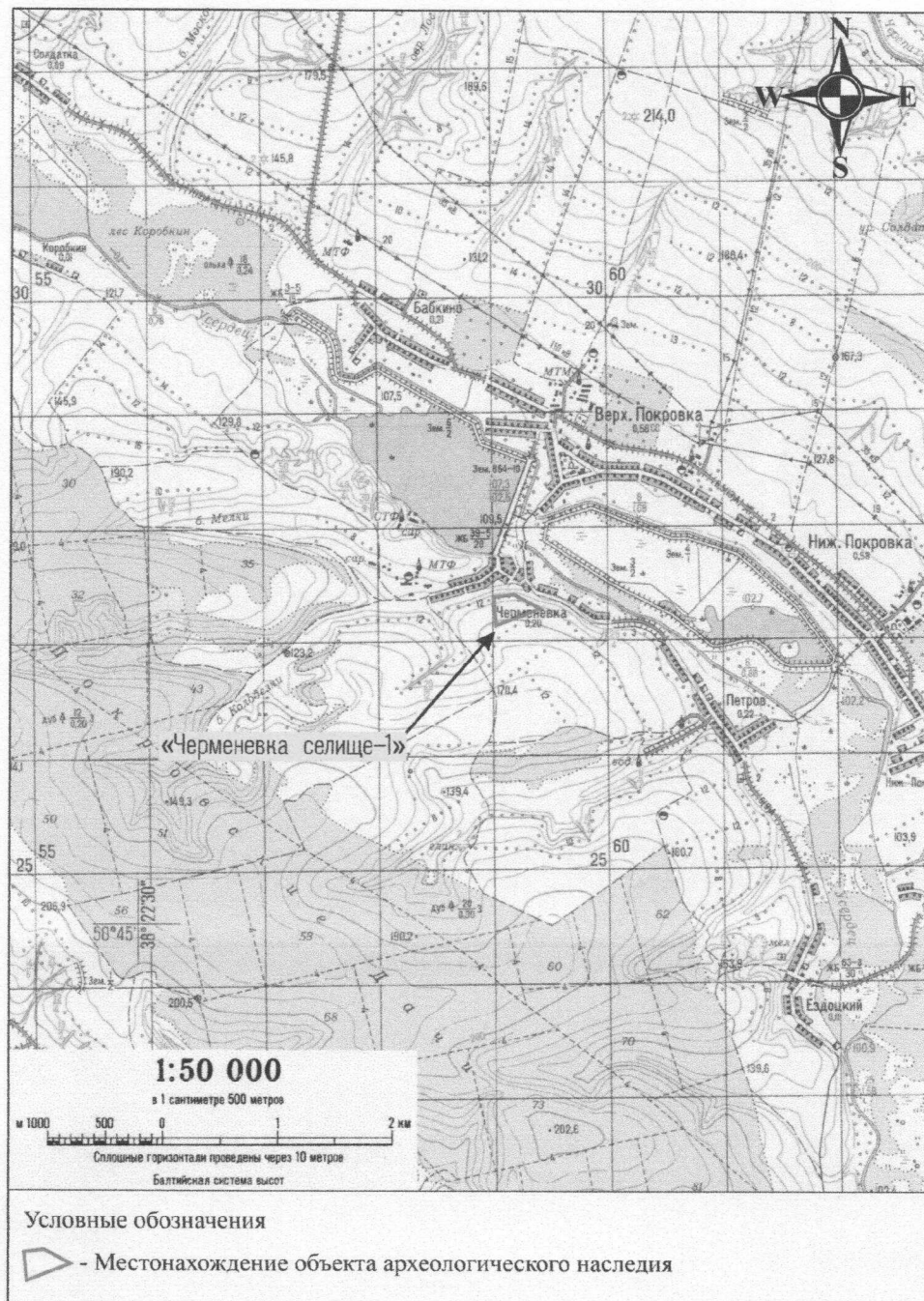


**А.С. Чернявский**

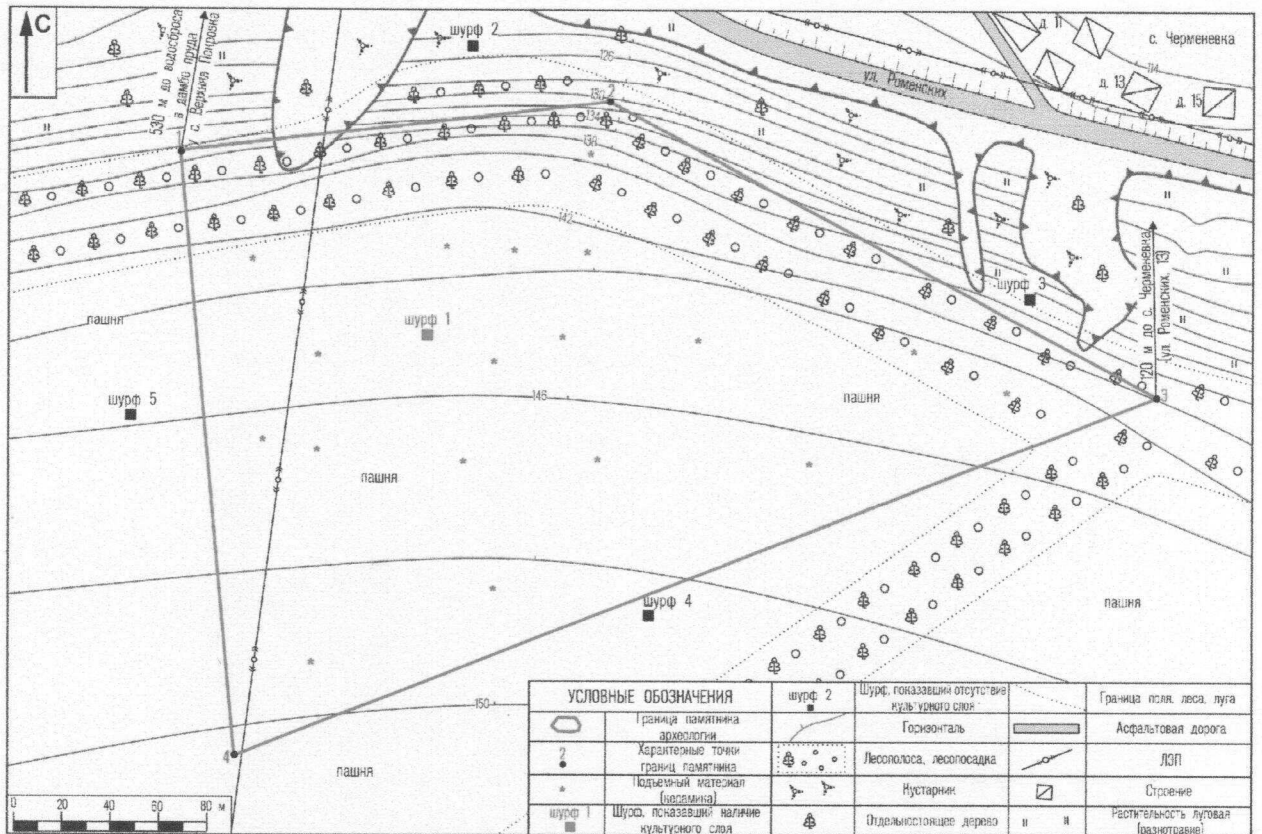
**Приложение**  
**к приказу управления государственной**  
**охраны объектов культурного наследия**  
**Белгородской области**  
от « 3 » марта 2026 г.  
№ 30-24/51

**Границы территории объекта культурного наследия федерального значения**  
**«Черменевка селище-1» (Белгородская область, Красногвардейский**  
**муниципальный округ, в 120 м к югу от центральной части с. Черменевка**  
**(ул. Роменских, д. 13)**

**1.1. Ситуационный план границ территории объекта культурного наследия федерального значения «Черменевка селище-1»**



## 1.2. Схема границ территории объекта культурного наследия федерального значения «Черменевка селище-1»



## 1.3. Сведения о частях границ объекта культурного наследия федерального значения «Черменевка селище-1»

Обозначение части границ		Описание прохождения части границ
от точки	до точки	
1	2	в восточном направлении (азимут 83° 24') на протяжении 179.92 м
2	3	в юго-восточном направлении (азимут 118° 10') на протяжении 257.61 м
3	4	в западо-юго-западном направлении (азимут 248° 49') на протяжении 410.94 м
4	1	в северном направлении (азимут 354° 49') на протяжении 250.46 м

## 1.4. Координаты поворотных точек границ территории объекта культурного наследия федерального значения «Черменевка селище-1»

Обозначение (номер) характерной точки	Координаты характерных точек во Всемирной геодезической системе координат (WGS-84)		Координаты характерных точек в местной системе координат (МСК-31)	
	Северной широты	Восточной долготы	X	Y
1	50,77573581	38,41766467	414340.215	2245482.738
2	50,77592291	38,42019836	414360.873	2245661.472

3	50,77483103	38,42341902	414239.218	2245888.543
4	50,77349370	38,41798838	414090.774	2245505.350
1	50,77573581	38,41766467	414340.215	2245482.738

**Начальник управления государственной  
охраны объектов культурного наследия  
Белгородской области**



**А.С. Чернявский**