

БЕЛГОРОДСКАЯ ОБЛАСТЬ

**УПРАВЛЕНИЕ ГОСУДАРСТВЕННОЙ ОХРАНЫ ОБЪЕКТОВ
КУЛЬТУРНОГО НАСЛЕДИЯ БЕЛГОРОДСКОЙ ОБЛАСТИ**

ПРИКАЗ

Белгород

«20» января 2026 г.

№ 30-24/12

**Об утверждении границ территории объекта культурного наследия
федерального значения «Петров селище-1»**

В соответствии со статьями 3.1 и 5.1 Федерального закона от 25 июня 2002 года № 73-ФЗ «Об объектах культурного наследия (памятниках истории и культуры) народов Российской Федерации», подпунктом 2.1.4 Положения об управлении государственной охраны объектов культурного наследия Белгородской области, утвержденного постановлением Правительства Белгородской области от 14 декабря 2015 года № 453-пп, **п р и к а з ы в а ю:**

1. Утвердить границы территории объекта культурного наследия федерального значения «Петров селище-1» (Белгородская область, Красногвардейский муниципальный округ, в 350 м к югу от х. Петров (ул. Цветочная, д. 77), включенного в единый государственный реестр объектов культурного наследия (памятников истории и культуры) народов Российской Федерации (далее – Реестр) в соответствии с постановлением главы администрации Белгородской области от 12 мая 1997 года № 229 «Об утверждении дополнительного списка памятников истории и культуры, принимаемых на государственную охрану» (регистрационный номер в Реестре – 311640546690006), согласно приложению к настоящему приказу.

2. Особый режим использования земельного участка, в границах которого расположен объект культурного наследия федерального значения «Петров селище-1», установлен статьей 5.1. Федерального закона от 25 июня 2002 года № 73-ФЗ «Об объектах культурного наследия (памятниках истории и культуры) народов Российской Федерации».

3. Консультанту отдела археологии управления государственной охраны объектов культурного наследия Белгородской области (Асеева Е.Р.) обеспечить:

- направление копии настоящего приказа администрации Красногвардейского муниципального округа для учета границ территории объекта культурного наследия в документах территориального планирования, правилах землепользования и застройки, документации по планировке территории;

- размещение настоящего приказа в федеральной государственной информационной системе территориального планирования;


- внесение сведений о границах территории объекта культурного наследия, указанного в пункте 1 настоящего приказа, в установленном порядке в единый государственный реестр объектов культурного наследия (памятников истории и культуры) народов Российской Федерации;

- направление настоящего приказа на опубликование в сетевом издании «Вестник нормативных правовых актов Белгородской области» (zakonbelregion.ru) и на «Официальном интернет-портале правовой информации» (www.pravo.gov.ru);

- размещение настоящего приказа на официальном сайте управления государственной охраны объектов культурного наследия области в информационно-телекоммуникационной сети Интернет (www.okn31.ru).

4. Контроль за исполнением настоящего приказа возложить на начальника отдела археологии управления государственной охраны объектов культурного наследия Белгородской области (Лошаков К.А.).

**Начальник управления государственной
охраны объектов культурного наследия
Белгородской области**

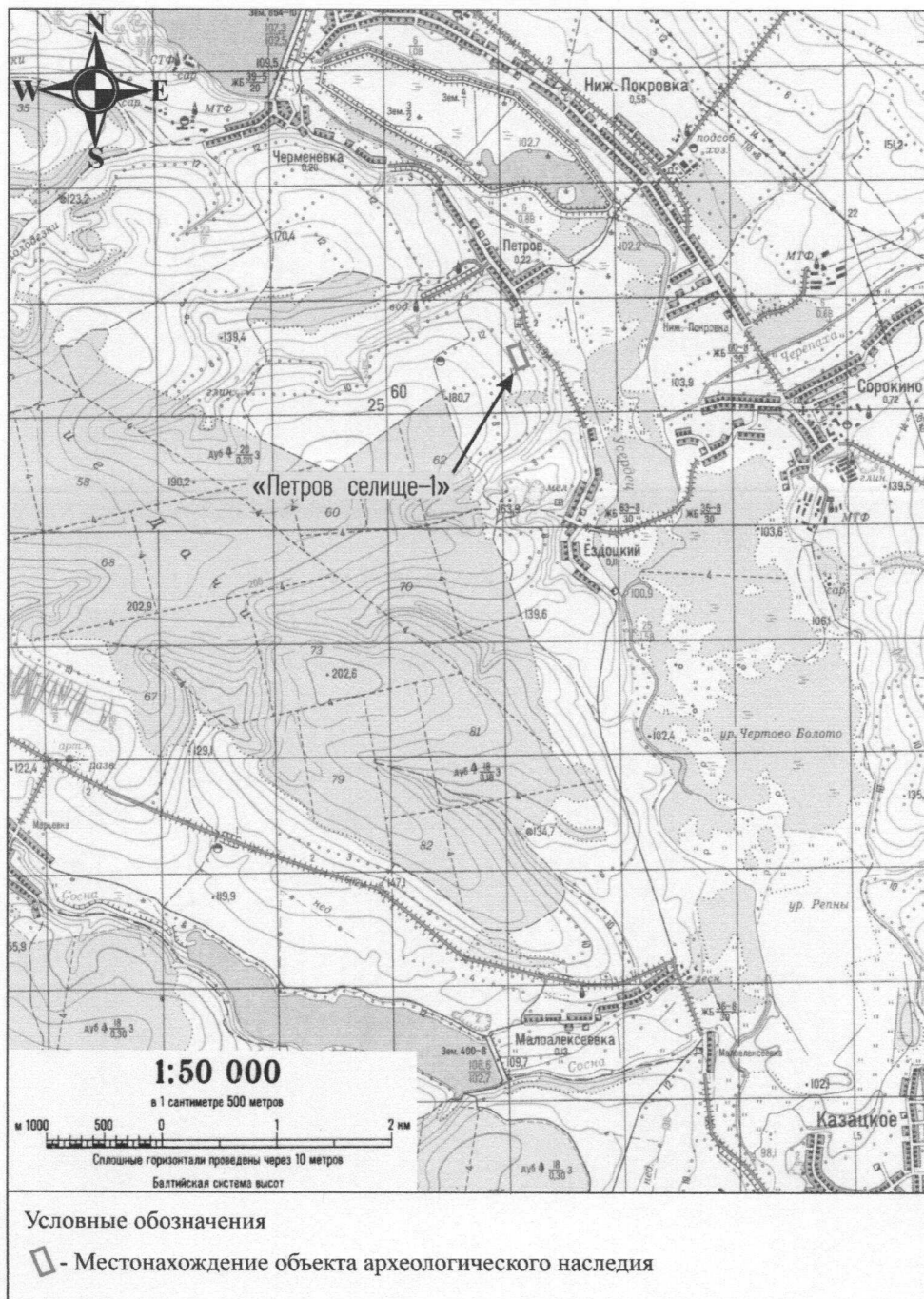


А.С. Чернявский

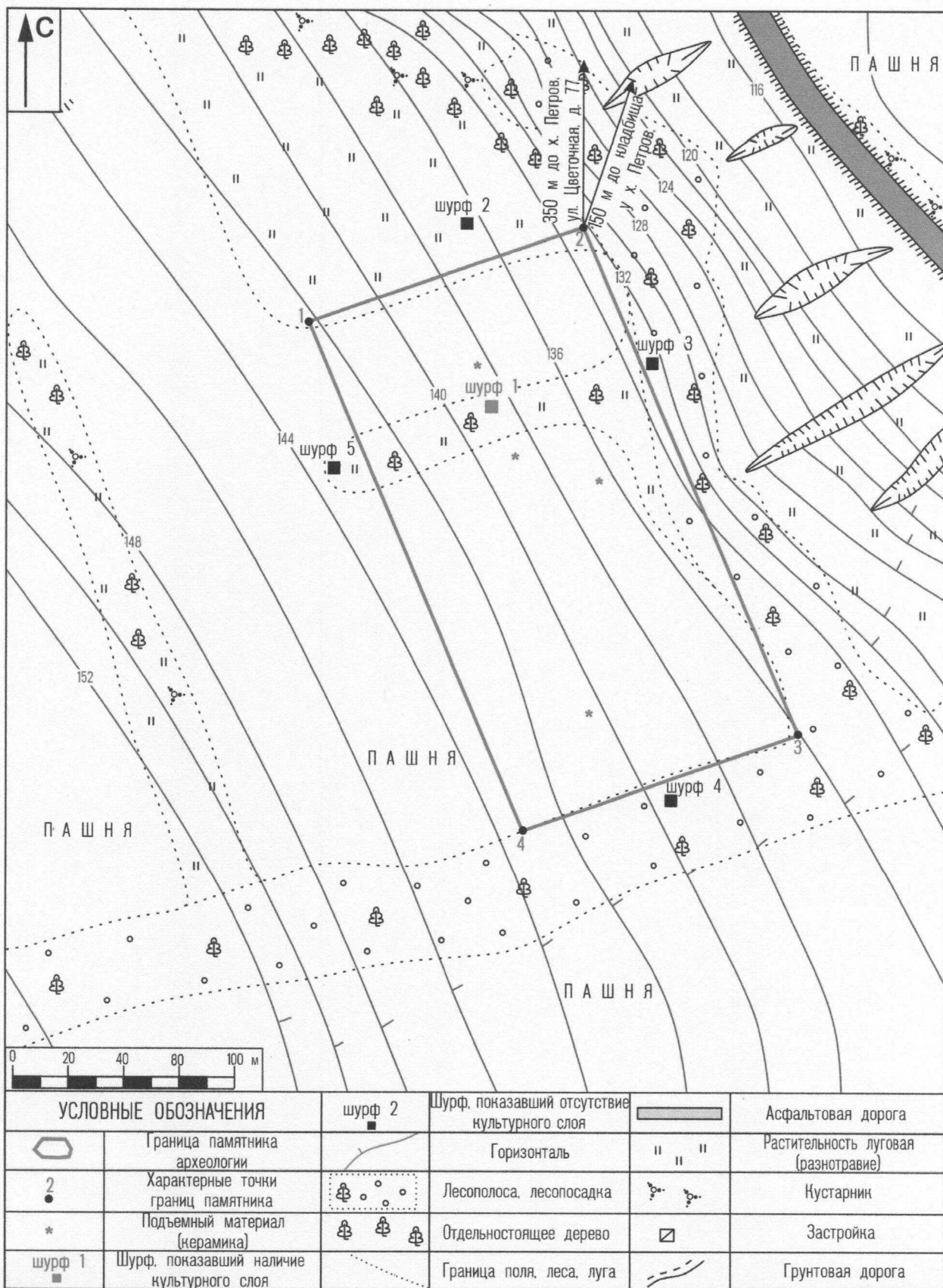
Приложение
к приказу управления государственной
охраны объектов культурного наследия
Белгородской области
 от «10» января 2026 г.
 № 30-24/12

Границы территории объекта культурного наследия федерального значения
«Петров селище-1» (Белгородская область, Красногвардейский
муниципальный округ, в 350 м к югу от х. Петров (ул. Цветочная, д. 77)

1.1. Ситуационный план границ территории объекта культурного наследия федерального значения «Петров селище-1»



1.2. Схема границ территории объекта культурного наследия федерального значения «Петров селище-1»



1.3. Сведения о частях границ объекта культурного наследия федерального значения «Петров селище-1»

Обозначение части границ		Описание прохождения части границ
от точки	до точки	
1	2	в востоко-северо-восточном направлении (азимут 70° 52') на протяжении 105 м
2	3	в юго-юго-восточном направлении (азимут 157° 06') на протяжении 200.02 м
3	4	в западо-юго-западном направлении (азимут 250° 53') на протяжении 105.05 м
4	1	в северо-северо-западном направлении (азимут 337° 06') на протяжении 199.98 м

1.4. Координаты поворотных точек границ территории объекта культурного наследия федерального значения «Петров селище-1»

Обозначение (номер) характерной точки	Координаты характерных точек во Всемирной геодезической системе координат (WGS-84)		Координаты характерных точек в местной системе координат (МСК-31)	
	Северной широты	Восточной долготы	X	Y
1	50,75948166	38,44694199	412530.608	2247546.935
2	50,75979131	38,44834780	412565.006	2247646.145
3	50,75813531	38,44945204	412380.750	2247723.975
4	50,75782586	38,44804555	412346.373	2247624.714
1	50,75948166	38,44694199	412530.608	2247546.935

Начальник управления государственной
охраны объектов культурного наследия
Белгородской области



А.С. Чернявский