



АДМИНИСТРАЦИЯ ГУБЕРНАТОРА
БЕЛГОРОДСКОЙ ОБЛАСТИ

ЗАРЕГИСТРИРОВАНО

Регистрационный № 37

от «22» января 2026 г.



БЕЛГОРОДСКАЯ ОБЛАСТЬ

**УПРАВЛЕНИЕ ГОСУДАРСТВЕННОЙ ОХРАНЫ ОБЪЕКТОВ
КУЛЬТУРНОГО НАСЛЕДИЯ БЕЛГОРОДСКОЙ ОБЛАСТИ**

ПРИКАЗ

Белгород

«20» января 2026 г.

№ 30-24/06

**Об утверждении границ территории объекта культурного наследия
федерального значения «Самарино селище-9»**

В соответствии со статьями 3.1 и 5.1 Федерального закона от 25 июня 2002 года № 73-ФЗ «Об объектах культурного наследия (памятниках истории и культуры) народов Российской Федерации», подпунктом 2.1.4 Положения об управлении государственной охраны объектов культурного наследия Белгородской области, утвержденного постановлением Правительства Белгородской области от 14 декабря 2015 года № 453-пп, **п р и к а з ы в а ю:**

1. Утвердить границы территории объекта культурного наследия федерального значения «Самарино селище-9» (Белгородская область, Красногвардейский муниципальный округ, в 80 м к югу от дома по адресу с. Самарино (ул. Меловая, д. 14), включенного в единый государственный реестр объектов культурного наследия (памятников истории и культуры) народов Российской Федерации (далее – Реестр) в соответствии с решением малого Совета Белгородского областного Совета народных депутатов от 28 ноября 1992 года № 135 «Об утверждении дополнительного списка охраняемых памятников истории и культуры» (регистрационный номер в Реестре – 311741268870006), согласно приложению к настоящему приказу.

2. Особый режим использования земельного участка, в границах которого расположен объект культурного наследия федерального значения «Самарино селище-9», установлен статьей 5.1. Федерального закона от 25 июня 2002 года № 73-ФЗ «Об объектах культурного наследия (памятниках истории и культуры) народов Российской Федерации».

3. Консультанту отдела археологии управления государственной охраны объектов культурного наследия Белгородской области (Асеева Е.Р.) обеспечить:

- направление копии настоящего приказа администрации Красногвардейского муниципального округа для учета границ территории объекта культурного наследия в документах территориального планирования, правилах землепользования и застройки, документации по планировке территории;

- размещение настоящего приказа в федеральной государственной информационной системе территориального планирования;


- внесение сведений о границах территории объекта культурного наследия, указанного в пункте 1 настоящего приказа, в установленном порядке в единый государственный реестр объектов культурного наследия (памятников истории и культуры) народов Российской Федерации;

- направление настоящего приказа на опубликование в сетевом издании «Вестник нормативных правовых актов Белгородской области» (zakonbelregion.ru) и на «Официальном интернет-портале правовой информации» (www.pravo.gov.ru);

- размещение настоящего приказа на официальном сайте управления государственной охраны объектов культурного наследия области в информационно-телекоммуникационной сети Интернет (www.okn31.ru).

4. Контроль за исполнением настоящего приказа возложить на начальника отдела археологии управления государственной охраны объектов культурного наследия Белгородской области (Лошаков К.А.).

**Начальник управления государственной
охраны объектов культурного наследия
Белгородской области**

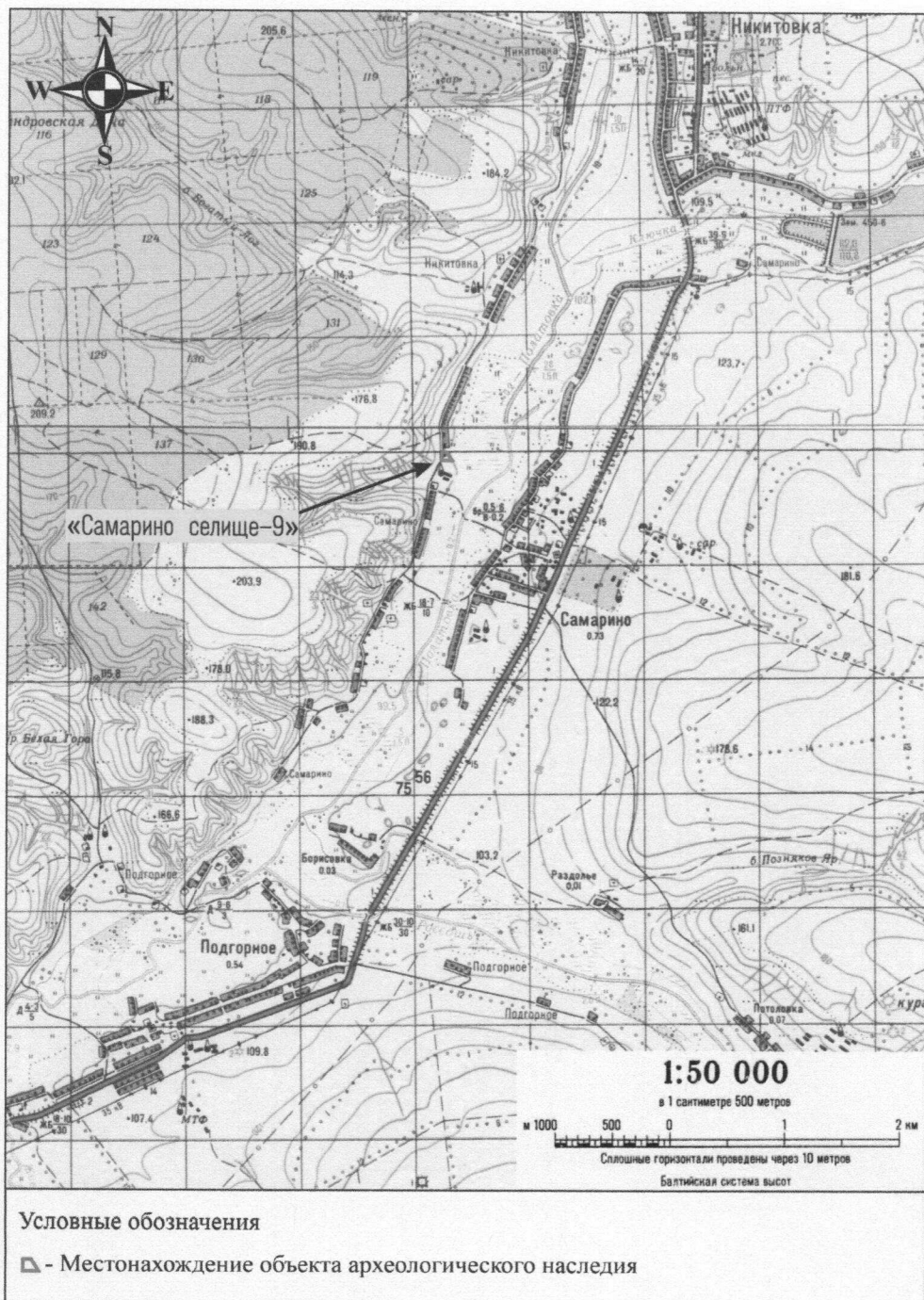


А.С. Чернявский

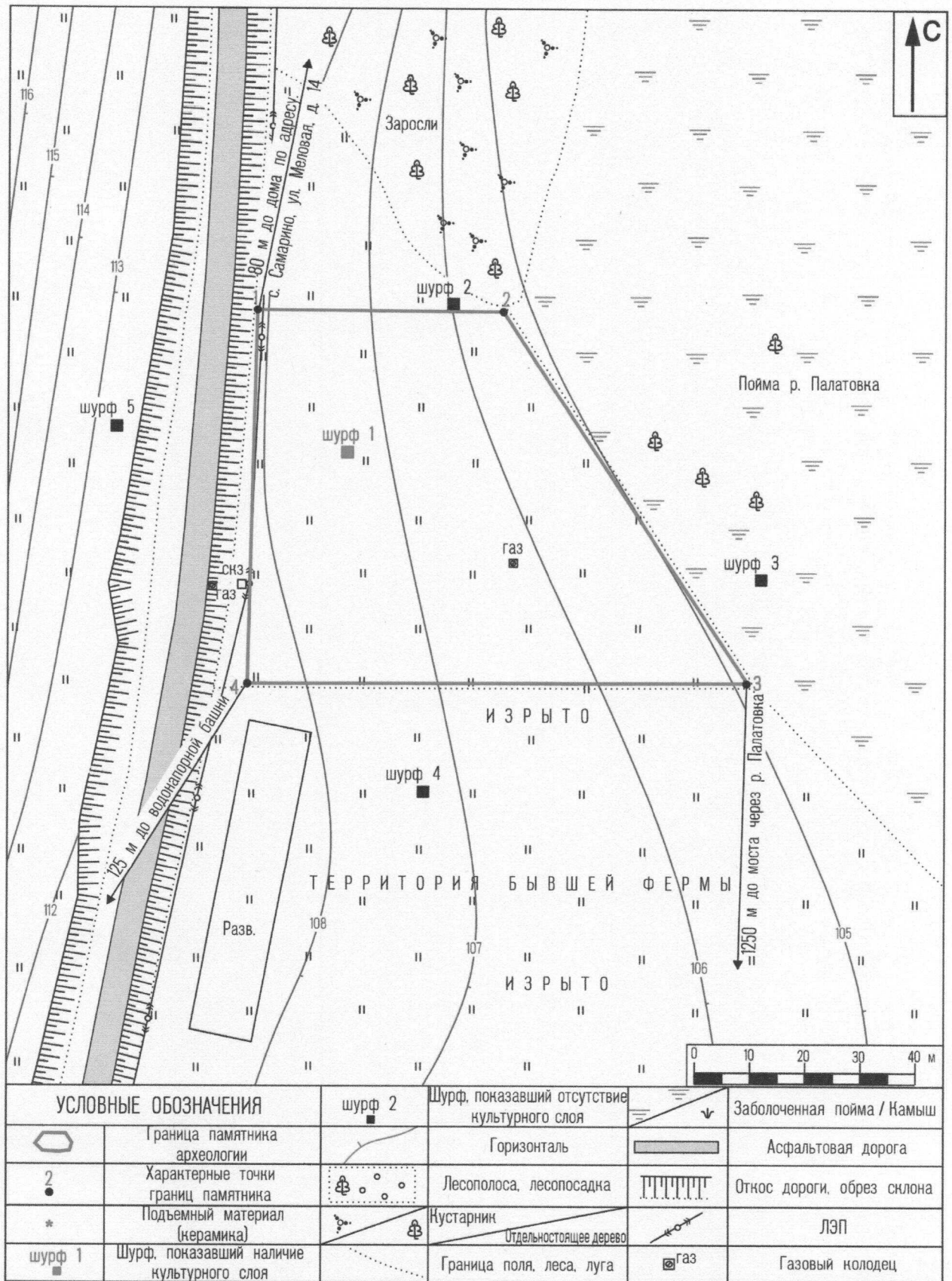
Приложение
к приказу управления государственной
охраны объектов культурного наследия
Белгородской области
от «20» *сентября* 2026 г. № *30-24/06*

Границы территории объекта культурного наследия федерального значения
«Самарино селище-9» (Белгородская область, Красногвардейский
муниципальный округ, в 80 м к югу от дома по адресу с. Самарино
(ул. Меловая, д. 14)

1.1. Ситуационный план границ территории объекта культурного наследия федерального значения «Самарино селище-9»



1.2. Схема границ территории объекта культурного наследия федерального значения «Самарино селище-9»



1.3. Сведения о частях границ объекта культурного наследия федерального значения «Самарино селище-9»

Обозначение части границ		Описание прохождения части границ
от точки	до точки	
1	2	в восточном направлении (азимут 90° 27') на протяжении 44.61 м
2	3	в юго-восточном направлении (азимут 146° 46') на протяжении 80.68 м
3	4	в западном направлении (азимут 270° 01') на протяжении 90.56 м
4	1	в северном направлении (азимут 1° 28') на протяжении 67.83 м

1.4. Координаты поворотных точек границ территории объекта культурного наследия федерального значения «Самарино селище-9»

Обозначение (номер) характерной точки	Координаты характерных точек во Всемирной геодезической системе координат (WGS-84)		Координаты характерных точек в местной системе координат (МСК-31)	
	Северной широты	Восточной долготы	X	Y
1	50,33214509	38,38385940	364997.962	2243031.929
2	50,33214241	38,38448587	364997.604	2243076.534
3	50,33153625	38,38510814	364930.119	2243120.751
4	50,33153550	38,38383627	364930.156	2243030.192
1	50,33214509	38,38385940	364997.962	2243031.929

Начальник управления государственной охраны объектов культурного наследия Белгородской области



А.С. Чернявский