



БЕЛГОРОДСКАЯ ОБЛАСТЬ

УПРАВЛЕНИЕ ГОСУДАРСТВЕННОЙ ОХРАНЫ ОБЪЕКТОВ
КУЛЬТУРНОГО НАСЛЕДИЯ БЕЛГОРОДСКОЙ ОБЛАСТИ

ПРИКАЗ

Белгород

«20» сентября 2026 г.

№ 30-24/04



**Об утверждении границ территории объекта культурного наследия
федерального значения «Борисовка селище-3»**

В соответствии со статьями 3.1 и 5.1 Федерального закона от 25 июня 2002 года № 73-ФЗ «Об объектах культурного наследия (памятниках истории и культуры) народов Российской Федерации», подпунктом 2.1.4 Положения об управлении государственной охраны объектов культурного наследия Белгородской области, утвержденного постановлением Правительства Белгородской области от 14 декабря 2015 года № 453-пз, **п р и к а з ы в а ю:**

1. Утвердить границы территории объекта культурного наследия федерального значения «Борисовка селище-3» (Белгородская область, Красногвардейский муниципальный округ, в 280 м к северо-западу от х. Борисовка (ул. Озерная, д. 5), включенного в единый государственный реестр объектов культурного наследия (памятников истории и культуры) народов Российской Федерации (далее – Реестр) в соответствии с решением малого Совета Белгородского областного Совета народных депутатов от 28 ноября 1992 года № 135 «Об утверждении дополнительного списка охраняемых памятников истории и культуры» (регистрационный номер в Реестре – 311640472990006), согласно приложению к настоящему приказу.

2. Особый режим использования земельного участка, в границах которого расположен объект культурного наследия федерального значения «Борисовка селище-3», установлен статьей 5.1. Федерального закона от 25 июня 2002 года № 73-ФЗ «Об объектах культурного наследия (памятниках истории и культуры) народов Российской Федерации».

3. Консультанту отдела археологии управления государственной охраны объектов культурного наследия Белгородской области (Асеева Е.Р.) обеспечить:

- направление копии настоящего приказа администрации Красногвардейского муниципального округа для учета границ территории объекта культурного наследия в документах территориального планирования, правилах землепользования и застройки, документации по планировке территории;

- размещение настоящего приказа в федеральной государственной информационной системе территориального планирования;

- внесение сведений о границах территории объекта культурного наследия, указанного в пункте 1 настоящего приказа, в установленном порядке в единый государственный реестр объектов культурного наследия (памятников истории и культуры) народов Российской Федерации;

- направление настоящего приказа на опубликование в сетевом издании «Вестник нормативных правовых актов Белгородской области» (zakonbelregion.ru) и на «Официальном интернет-портале правовой информации» (www.pravo.gov.ru);

- размещение настоящего приказа на официальном сайте управления государственной охраны объектов культурного наследия области в информационно-телекоммуникационной сети Интернет (www.okn31.ru).

4. Контроль за исполнением настоящего приказа возложить на начальника отдела археологии управления государственной охраны объектов культурного наследия Белгородской области (Лошаков К.А.).

**Начальник управления государственной
охраны объектов культурного наследия
Белгородской области**

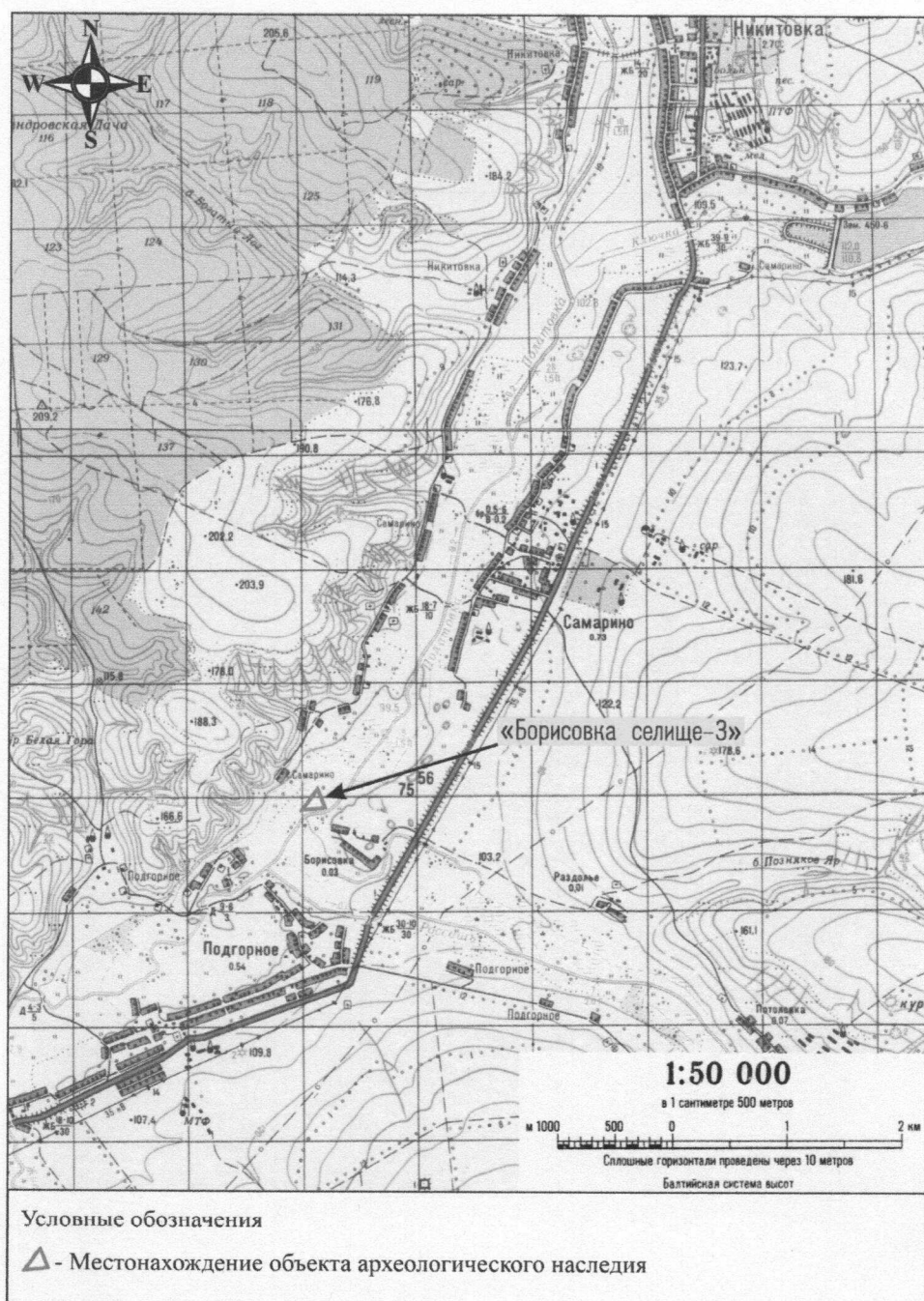


А.С. Чернявский

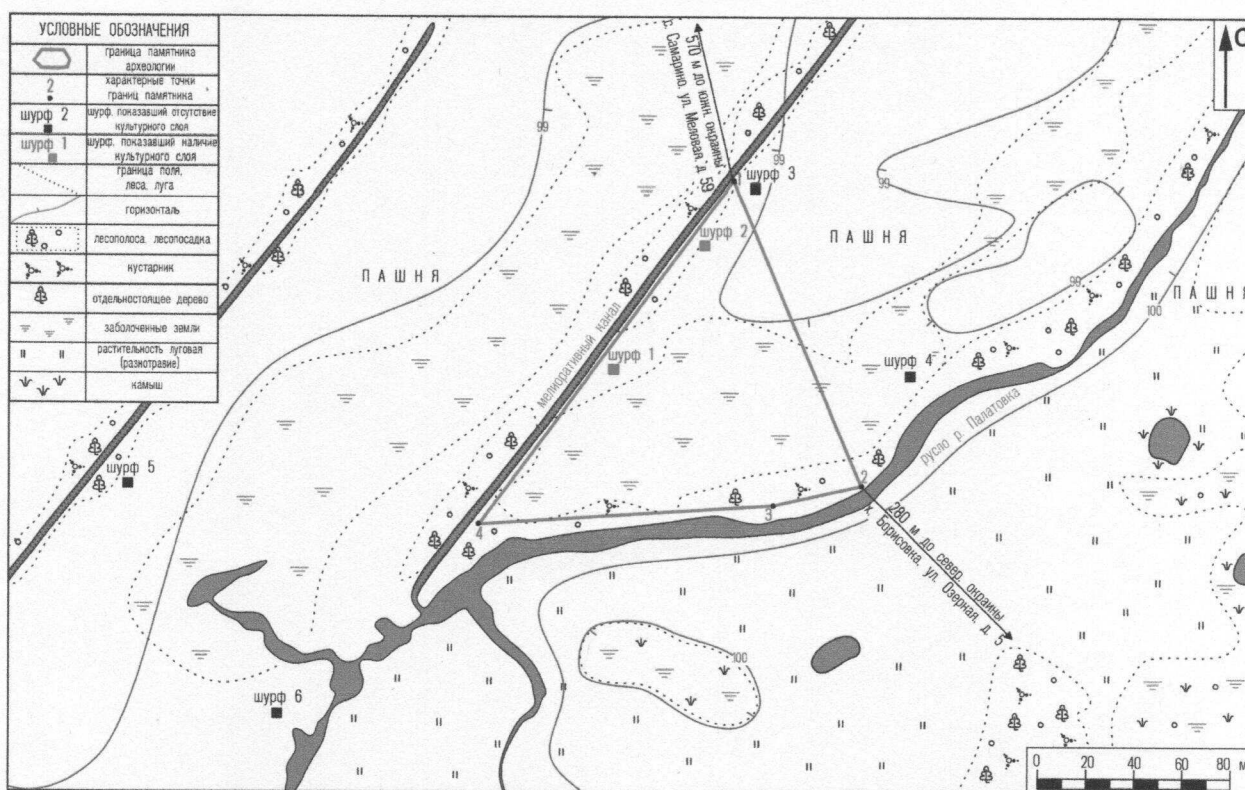
Приложение
к приказу управления государственной
охраны объектов культурного наследия
Белгородской области
от «*до*» *сентября* 2026 г.
№ 30-24/04

Границы территории объекта культурного наследия федерального значения
«Борисовка селище-3» (Белгородская область, Красногвардейский
муниципальный округ, в 280 м к северо-западу от х. Борисовка
(ул. Озерная, д. 5)

1.1. Ситуационный план границ территории объекта культурного наследия федерального значения «Борисовка селище-3»



1.2. Схема границ территории объекта культурного наследия федерального значения «Борисовка селище-3»



1.3. Сведения о частях границ объекта культурного наследия федерального значения «Борисовка селище-3»


Обозначение части границ		Описание прохождения части границ
от точки	до точки	
1	2	в юго-юго-восточном направлении (азимут $158^{\circ} 16'$) на протяжении 137.56 м
2	3	в западо-юго-западном направлении (азимут $258^{\circ} 45'$) на протяжении 39.77 м
3	4	в западном направлении (азимут $267^{\circ} 29'$) на протяжении 120.83 м
4	1	в северо-восточном направлении (азимут $37^{\circ} 41'$) на протяжении 177.96 м

1.4. Координаты поворотных точек границ территории объекта культурного наследия федерального значения «Борисовка селище-3»

Обозначение (номер) характерной точки	Координаты характерных точек во Всемирной геодезической системе координат (WGS-84)		Координаты характерных точек в местной системе координат (МСК-31)	
	Северной широты	Восточной долготы	X	Y
1	50,30467646	38,36862654	361944.047	2241942.621
2	50,30352843	38,36934420	361816.267	2241993.553

3	50,30345819	38,36879686	361808.514	2241954.546
4	50,30340883	38,36710255	361803.211	2241833.829
1	50,30467646	38,36862654	361944.047	2241942.621

**Начальник управления государственной
охраны объектов культурного наследия
Белгородской области**



А.С. Чернявский