



БЕЛГОРОДСКАЯ ОБЛАСТЬ

ПРАВИТЕЛЬСТВО БЕЛГОРОДСКОЙ ОБЛАСТИ

ПОСТАНОВЛЕНИЕ

Белгород

« 14 » апреля 2025 г.

№ 199-ПП

Об утверждении границ зон охраны, режимов использования земель и требований к градостроительным регламентам в границах зон охраны объектов культурного наследия (памятников истории и культуры), расположенных на территории Грайворонского муниципального округа Белгородской области

В целях обеспечения сохранности историко-культурного наследия Белгородской области, в соответствии с Федеральным законом от 25 июня 2002 года № 73-ФЗ «Об объектах культурного наследия (памятниках истории и культуры) народов Российской Федерации», постановлением Правительства Российской Федерации от 12 сентября 2015 года № 972 «Об утверждении Положения о зонах охраны объектов культурного наследия (памятников истории и культуры) народов Российской Федерации и о признании утратившими силу отдельных положений нормативных правовых актов Правительства Российской Федерации», законом Белгородской области от 13 ноября 2003 года № 97 «Об объектах культурного наследия (памятниках истории и культуры) Белгородской области» Правительство Белгородской области **п о с т а н о в л я е т**:

1. Утвердить границы зон охраны, режимы использования земель и требования к градостроительным регламентам в границах зон охраны объекта культурного наследия регионального значения «Преображенская церковь», расположенного по адресу: Белгородская область, Грайворонский муниципальный округ, с. Головчино, ул. 2-я Советская, 82 (приложение № 1).

2. Утвердить границы зон охраны, режимы использования земель и требования к градостроительным регламентам в границах зон охраны объекта культурного наследия регионального значения «Круглое здание», расположенного по адресу: Белгородская область, Грайворонский муниципальный округ, с. Головчино, ул. Кравченко, 9-а (приложение № 2).

3. Утвердить границы зон охраны, режимы использования земель и требования к градостроительным регламентам в границах зон охраны объекта культурного наследия регионального значения «Церковно-приходская школа», расположенного по адресу: Белгородская область,

Грайворонский муниципальный округ, с. Головчино, ул. К. Маркса, 2а (приложение № 3).

4. Утвердить границы зон охраны, режимы использования земель и требования к градостроительным регламентам в границах зон охраны объекта культурного наследия регионального значения «Бани», расположенного по адресу: Белгородская область, Грайворонский муниципальный округ, г. Грайворон, ул. Косяка, 1 (приложение № 4).

5. Утвердить границы зон охраны, режимы использования земель и требования к градостроительным регламентам в границах зон охраны объекта культурного наследия регионального значения «Братская могила советских воинов, погибших в годы Великой Отечественной войны», расположенного по адресу: Белгородская область, Грайворонский муниципальный округ, п. Чапаевский, ул. Центральная, 11д (приложение № 5).

6. Утвердить границы зон охраны, режимы использования земель и требования к градостроительным регламентам в границах зон охраны объекта культурного наследия регионального значения «Братская могила советских воинов, погибших в годы Великой Отечественной войны», расположенного по адресу: Белгородская область, Грайворонский муниципальный округ, п. Доброполье (приложение № 6).

7. Возмещение убытков, причиненных в связи с установлением границ зон охраны объектов культурного наследия, утвержденных в пунктах 1 – 6 настоящего постановления, осуществляется в соответствии с пунктами 8 и 9 статьи 57.1 Земельного кодекса Российской Федерации в сроки, установленные статьей 57.1 Земельного кодекса Российской Федерации.

8. Рекомендовать администрации Грайворонского муниципального округа Белгородской области (Бондарев Г.И.) обеспечить отображение границ зон охраны, режимов использования земель и требований к градостроительным регламентам в границах зон охраны объектов культурного наследия в генеральном плане Грайворонского муниципального округа Белгородской области, правилах землепользования и застройки Грайворонского муниципального округа Белгородской области и документации по планировке территорий, а также включить в информационную систему обеспечения градостроительной деятельности Грайворонского муниципального округа.

9. Контроль за исполнением постановления возложить на заместителя Губернатора Белгородской области – министра образования Белгородской области Милёхина А.В.

Информацию об исполнении постановления представить к 29 июня 2026 года.

10. Настоящее постановление вступает в силу со дня его официального опубликования.

Губернатор
Белгородской области



В.В. Гладков

Приложение № 1

УТВЕРЖДЕНЫ
постановлением Правительства
Белгородской области
от «14» апреля 2025 г.
№ 199-пп

**Границы зон охраны, режимы использования земель
и требования к градостроительным регламентам в границах зон охраны
объекта культурного наследия регионального значения «Преображенская
церковь», расположенного по адресу: Белгородская область, Грайворонский
муниципальный округ, с. Головчино, ул. 2-я Советская, 82**

1. Охранная зона объекта культурного наследия

Для объекта культурного наследия устанавливается охранная зона (далее – ОЗ), состоящая из одного участка ОЗ.

1.1. Координаты поворотных точек границы участка ОЗ

№ поворотной точки	Координаты точек в системе координат МСК-31, м	
	X	Y
Внутренняя граница		
27	388502.01	1272433.59
28	388505.78	1272447.39
29	388504.46	1272447.75
30	388504.11	1272449.72
31	388503.21	1272451.51
32	388501.83	1272452.96
33	388500.09	1272453.95
34	388498.70	1272454.33
35	388496.70	1272454.36
36	388494.78	1272453.81
37	388493.09	1272452.74
38	388491.79	1272451.22
39	388490.50	1272451.57
40	388484.19	1272428.53
41	388486.81	1272427.81
42	388485.45	1272422.84
43	388495.49	1272420.10
44	388496.85	1272425.06
45	388499.48	1272424.35
27	388502.01	1272433.59
Внешняя граница		
1	388508.86	1272337.28
2	388520.78	1272357.82
3	388547.74	1272413.09

№ поворотной точки	Координаты точек в системе координат МСК-31, м	
	X	Y
4	388567.93	1272443.98
5	388571.85	1272448.49
6	388585.51	1272456.39
7	388593.45	1272460.26
8	388600.61	1272463.75
9	388596.47	1272481.87
10	388590.06	1272483.44
11	388578.48	1272487.67
12	388522.11	1272517.33
13	388514.81	1272506.80
14	388496.68	1272514.64
15	388488.59	1272518.04
16	388480.77	1272521.50
17	388481.99	1272524.88
18	388453.85	1272536.42
19	388422.46	1272481.32
20	388418.08	1272474.11
21	388397.19	1272439.61
22	388383.90	1272425.07
23	388389.11	1272405.36
24	388397.27	1272406.19
25	388405.97	1272403.20
26	388443.97	1272379.36
1	388508.86	1272337.28

1.2. Режим использования земель и требования к градостроительным регламентам в границах участков ОЗ

Разрешается:

- проведение земляных, хозяйственных и иных работ, не ухудшающих условий сохранности и восприятия объекта культурного наследия, в порядке, установленном законодательством Российской Федерации в области государственной охраны объектов культурного наследия;

- регенерация (восстановление) историко-градостроительной среды при наличии научных данных;

- проведение работ по благоустройству территории:

озеленение – разбивка газонов, клумб и цветников, посадка кустарников и деревьев при условии обеспечения визуального восприятия объекта культурного наследия;

установка антивандального уличного оборудования (скамьи, урны);

использование в покрытии пешеходных зон натуральных материалов (камень, гранит, гравийная смесь) или имитирующих их (тротуарная плитка) с организацией водоотведения;

устройство пандусов и других приспособлений, обеспечивающих передвижение маломобильных групп населения;

- устройство и реконструкция уличного освещения;

- размещение временных элементов информационно-декоративного оформления событийного характера (мобильные информационные конструкции), включая праздничное оформление, указателей расположения туристских ресурсов и социальных объектов;

- размещение памятников, памятных знаков, иной историко-культурной информации;

- ремонт и реконструкция существующих элементов улично-дорожной сети;

- прокладка, ремонт, реконструкция инженерных коммуникаций (теплотрасс, магистральных газо- и водопроводов, электрокабелей) подземным способом с восстановлением нарушенных поверхностей;

- проведение мероприятий, направленных на обеспечение экологической и пожарной безопасности объекта культурного наследия;

- устройство сооружений водоотведения ливневых и талых вод от территории объекта культурного наследия;

- сохранение и организация проездов, проходов, открытых парковок, необходимых для обеспечения функционирования объекта культурного наследия;

- осуществление деятельности по популяризации объектов культурного наследия, в том числе деятельности, направленной на развитие культурно-познавательного туризма.

Запрещается:

- строительство объектов капитального строительства, за исключением применения специальных мер, направленных на сохранение и восстановление (регенерацию) историко-градостроительной и (или) природной среды объекта культурного наследия (восстановление, воссоздание, восполнение частично или полностью утраченных элементов и (или) характеристик историко-градостроительной и (или) природной среды);

- организация стоков ливневых, талых и загрязненных вод на территорию объекта культурного наследия;

- размещение взрывоопасных и пожароопасных объектов, объектов с динамическим воздействием;

- размещение рекламы;

- применение технологий, оказывающих динамические воздействия на грунты, создающих вибрационные нагрузки при проведении земляных, хозяйственных и иных работ;

- прокладка инженерных коммуникаций наземным и надземным способами, кроме временных коммуникаций, необходимых для проведения работ по сохранению объекта культурного наследия;

- применение глухих ограждений, за исключением временных ограждений для производства земляных, хозяйственных, ремонтных и иных работ, ярких и контрастирующих цветовых решений ограждений.

2. Зона регулирования застройки и хозяйственной деятельности объекта культурного наследия

Для объекта культурного наследия устанавливается зона регулирования застройки и хозяйственной деятельности (далее – ЗРЗ), состоящая из одного участка ЗРЗ.

2.1. Координаты поворотных точек границы участка ЗРЗ

№ поворотной точки	Координаты точек в системе координат МСК-31, м	
	Х	У
46	388494.94	1272407.43
47	388504.82	1272404.34
48	388507.25	1272412.10
49	388513.11	1272410.41
50	388517.02	1272429.00
27	388502.01	1272433.59
45	388499.48	1272424.35
46	388494.94	1272407.43

2.2. Особый режим использования земель и требования к градостроительным регламентам в границах участка ЗРЗ

Разрешается:

- строительство объектов капитального строительства с учетом дополнительных специальных требований настоящего подраздела: максимальная высота от существующего уровня земли до максимально выступающих конструкций крыши здания – не более 6 метров; форма крыши – двускатная, вальмовая; угол наклона крыши – не более 35 градусов;

- капитальный ремонт и реконструкция объектов капитального строительства в существующих объемно-планировочных параметрах либо без превышения предельных параметров разрешенного строительства и реконструкции, установленных настоящими требованиями;

- снос (демонтаж) объектов капитального строительства и некапитальных строений, не представляющих историко-культурной ценности;

- снижение диссонирующего влияния зданий и сооружений путем использования в отделке фасадов традиционных или имитирующих натуральные отделочных материалов с использованием неярких оттенков;

- благоустройство территории:

размещение малых архитектурных форм (скамеек, урн и иных сооружений);

устройство пандусов и других приспособлений, обеспечивающих передвижение маломобильных групп населения;

озеленение территории (деревья, кустарники, газоны, клумбы, цветники), не нарушающее условия визуального восприятия объекта культурного наследия;

проведение работ по ремонту тротуаров, проездов;

установка отдельно стоящего осветительного оборудования;

- организация открытых парковок и стоянок автотранспорта;

- установка отдельно стоящих средств наружной рекламы и информации:

рекламных конструкций и информационных указателей габаритами не более 1,2 метра × 0,8 метра;

строительной сетки с информацией об объекте строительства, ремонта, реконструкции;

элементов информационно-декоративного оформления событийного характера (мобильные информационные конструкции), включая праздничное оформление;

- прокладка, капитальный ремонт и реконструкция объектов инженерной инфраструктуры;

- проведение мероприятий, направленных на обеспечение экологической и пожарной безопасности.

Запрещается:

- осуществление хозяйственной деятельности, причиняющей вред объекту культурного наследия, в том числе ведущей к нарушению гидрологического режима территории, создающей вибрационные нагрузки и динамическое воздействие на грунты, оказывающие негативное воздействие на объект культурного наследия;

- при строительстве, ремонте и реконструкции объектов капитального строительства применение в оформлении зданий, а также их частей конструкций и материалов, оказывающих негативное визуальное влияние на объект культурного наследия:

 - ярких и блестящих кровельных материалов;

 - ярких и контрастирующих цветовых решений фасадов;

 - остекленных поверхностей площадью более 30 процентов от площади фасада;

 - размещение на фасадах зданий вывесок размерами более 0,6 метра × 2 метра, информационных и рекламных объявлений размерами более 0,6 метра × 0,8 метра;

 - размещение взрывопожароопасных объектов;






 - размещение информационных стендов с размерами более 0,6 метра × 0,8 метра и высотой от уровня земли более 2 метров;

 - строительство (прокладка), реконструкция инженерных коммуникаций (теплотрасс, газо- и водопроводов, электрокабелей) надземным способом и по фасадам зданий.

**3. Схема границ зон охраны объекта культурного наследия
регионального значения «Преображенская церковь», расположенного
по адресу: Белгородская область, Грайворонский муниципальный округ,
с. Головчино, ул. 2-я Советская, 82**



Условные обозначения

-  Объект культурного наследия
-  Территория объекта культурного наследия
-  Охранная зона объекта культурного наследия (ОЗ)
-  Зона регулирования застройки и хозяйственной деятельности (ЗРЗ)
-  Поворотные точки границ зон охраны объекта культурного наследия



Приложение № 2

УТВЕРЖДЕНЫ
постановлением Правительства
Белгородской области
от « 14 » апреля **2025 г.**
№ 199-пп

**Границы зон охраны, режимы использования земель
и требования к градостроительным регламентам в границах зон охраны
объекта культурного наследия регионального значения «Круглое здание»,
расположенного по адресу: Белгородская область, Грайворонский
муниципальный округ, с. Головчино, ул. Кравченко, 9-а**

1. Охранная зона объекта культурного наследия

Для объекта культурного наследия устанавливается охранная зона (далее – ОЗ), состоящая из одного участка ОЗ.

1.1. Координаты поворотных точек границы участка ОЗ

№ поворотной точки	Координаты точек в системе координат МСК-31, м	
	X	Y
Внутренняя граница		
33	387570.93	1272124.09
34	387574.45	1272127.74
35	387576.90	1272132.17
36	387578.13	1272137.08
37	387578.04	1272142.15
38	387576.64	1272147.01
39	387574.03	1272151.35
40	387570.39	1272154.87
41	387565.96	1272157.33
42	387561.05	1272158.55
43	387555.98	1272158.46
44	387551.12	1272157.07
45	387546.77	1272154.46
46	387543.26	1272150.82
47	387540.80	1272146.39
48	387539.58	1272141.47
49	387539.66	1272136.41
50	387541.06	1272131.54
51	387543.67	1272127.20
52	387547.31	1272123.68
53	387551.74	1272121.23
54	387556.66	1272120.00
55	387561.72	1272120.09
56	387566.59	1272121.49
33	387570.93	1272124.09

№ поворотной точки	Координаты точек в системе координат МСК-31, м	
	X	Y
Внешняя граница		
1	387455.87	1272032.31
2	387514.63	1272027.56
3	387522.03	1272044.37
4	387525.56	1272052.13
5	387527.60	1272056.27
6	387537.50	1272073.24
7	387546.89	1272089.20
8	387555.63	1272104.06
9	387582.91	1272089.01
10	387610.91	1272146.42
11	387616.59	1272142.75
12	387646.82	1272120.52
13	387656.30	1272133.41
14	387629.77	1272152.92
15	387635.84	1272163.64
16	387631.47	1272165.32
17	387625.36	1272168.40
18	387616.56	1272173.47
19	387605.66	1272178.96
20	387598.91	1272180.67
21	387603.55	1272211.19
22	387600.83	1272211.44
23	387597.90	1272232.30
24	387582.77	1272234.02
25	387578.94	1272202.04
26	387571.99	1272192.78
27	387563.65	1272192.64
28	387510.69	1272206.40
29	387476.88	1272215.51
30	387470.53	1272165.19
31	387470.30	1272163.24
32	387462.97	1272099.05
1	387455.87	1272032.31

1.2. Режим использования земель и требования к градостроительным регламентам в границах участка ОЗ

Разрешается:

- проведение земляных, хозяйственных и иных работ, не ухудшающих условий сохранности и восприятия объекта культурного наследия, в порядке, установленном законодательством Российской Федерации в области государственной охраны объектов культурного наследия;
- регенерация (восстановление) историко-градостроительной среды при наличии научных данных;
- проведение работ по благоустройству территории;

озеленение – разбивка газонов, клумб и цветников, посадка кустарников и деревьев при условии обеспечения визуального восприятия объекта культурного наследия;

установка антивандального уличного оборудования (скамьи, урны);

использование в покрытии пешеходных зон натуральных материалов (камень, гранит, гравийная смесь) или имитирующих их (тротуарная плитка) с организацией водоотведения;

устройство пандусов и других приспособлений, обеспечивающих передвижение маломобильных групп населения;

- устройство и реконструкция уличного освещения;

- размещение временных элементов информационно-декоративного оформления событийного характера (мобильные информационные конструкции), включая праздничное оформление, указателей расположения туристских ресурсов и социальных объектов;

- размещение памятников, памятных знаков, иной историко-культурной информации;

- ремонт и реконструкция существующих элементов улично-дорожной сети;

- прокладка, ремонт, реконструкция инженерных коммуникаций (теплотрасс, магистральных газо- и водопроводов, электрокабелей) подземным способом с восстановлением нарушенных поверхностей;

- проведение мероприятий, направленных на обеспечение экологической и пожарной безопасности объекта культурного наследия;

- устройство сооружений водоотведения ливневых и талых вод от территории объекта культурного наследия;

- сохранение и организация проездов, проходов, открытых парковок, необходимых для обеспечения функционирования объекта культурного наследия;

- осуществление деятельности по популяризации объектов культурного наследия, в том числе деятельности, направленной на развитие культурно-познавательного туризма.

Запрещается:

- строительство объектов капитального строительства, за исключением применения специальных мер, направленных на сохранение и восстановление (регенерацию) историко-градостроительной и (или) природной среды объекта культурного наследия (восстановление, воссоздание, восполнение частично или полностью утраченных элементов и (или) характеристик историко-градостроительной и (или) природной среды);

- организация стоков ливневых, талых и загрязненных вод на территорию объекта культурного наследия;

- размещение взрывоопасных и пожароопасных объектов, объектов с динамическим воздействием;

- размещение рекламы;

- применение технологий, оказывающих динамические воздействия на грунты, создающих вибрационные нагрузки при проведении земляных, хозяйственных и иных работ;

- прокладка инженерных коммуникаций наземным и надземным способами, кроме временных коммуникаций, необходимых для проведения работ по сохранению объекта культурного наследия;

- применение глухих ограждений, за исключением временных ограждений для производства земляных, хозяйственных, ремонтных и иных работ, ярких и контрастирующих цветовых решений ограждений.

2. Зона регулирования застройки и хозяйственной деятельности объекта культурного наследия

Для объекта культурного наследия устанавливается зона регулирования застройки и хозяйственной деятельности (далее – ЗРЗ), состоящая из одного участка ЗРЗ.

2.1. Координаты поворотных точек границы участка ЗРЗ

№ поворотной точки	Координаты точек в системе координат МСК-31, м	
	X	Y
57	387565.51	1272009.94
11	387646.82	1272120.52
10	387616.59	1272142.75
9	387610.91	1272146.42
8	387582.91	1272089.01
7	387555.63	1272104.06
6	387546.89	1272089.20
5	387537.50	1272073.24
4	387527.60	1272056.27
3	387525.56	1272052.13
2	387522.03	1272044.37
1	387514.63	1272027.56
58	387522.02	1272025.47
59	387527.15	1272023.74
57	387565.51	1272009.94

2.2. Особый режим использования земель и требования к градостроительным регламентам в границах участка ЗРЗ

Разрешается:

- строительство объектов капитального строительства с учетом дополнительных специальных требований настоящего режима: максимальная высота от существующего уровня земли до максимально выступающих конструкций крыши здания – не более 6 метров; форма крыши – двускатная, вальмовая; угол наклона крыши – не более 35 градусов;

- капитальный ремонт и реконструкция объектов капитального строительства в существующих объемно-планировочных параметрах, либо без превышения предельных параметров разрешенного строительства и реконструкции, установленных настоящими требованиями;

- снос (демонтаж) объектов капитального строительства и некапитальных строений, не представляющих историко-культурной ценности;

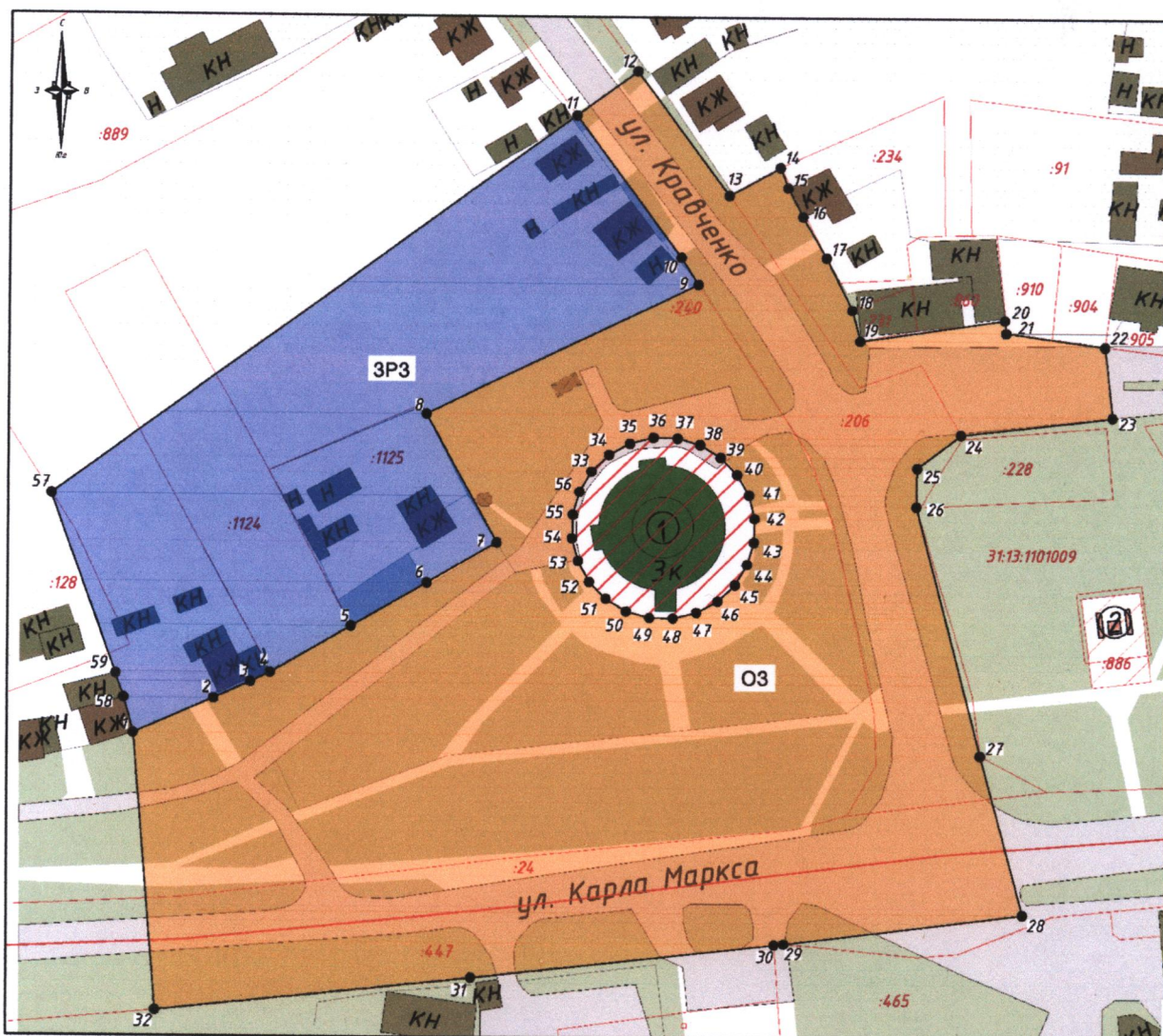
- снижение диссонирующего влияния зданий и сооружений путем использования в отделке фасадов традиционных или имитирующих натуральные отделочных материалов с использованием неярких оттенков;

- благоустройство территории:
размещение малых архитектурных форм (скамеек, урн и иных сооружений);
устройство пандусов и других приспособлений, обеспечивающих передвижение маломобильных групп населения;
озеленение территории (деревья, кустарники, газоны, клумбы, цветники), не нарушающее условия визуального восприятия объекта культурного наследия;
проведение работ по ремонту тротуаров, проездов;
установка отдельно стоящего осветительного оборудования;
- организация открытых парковок и стоянок автотранспорта;
- установка отдельно стоящих средств наружной рекламы и информации:
рекламных конструкций и информационных указателей габаритами не более 1,2 метра × 0,8 метра;
- строительной сетки с информацией об объекте строительства, ремонта, реконструкции;
- элементов информационно-декоративного оформления событийного характера (мобильные информационные конструкции), включая праздничное оформление;
- прокладка, капитальный ремонт и реконструкция объектов инженерной инфраструктуры;
- проведение мероприятий, направленных на обеспечение экологической и пожарной безопасности.

Запрещается:

- осуществление хозяйственной деятельности, причиняющей вред объекту культурного наследия, в том числе ведущей к нарушению гидрологического режима территории, создающей вибрационные нагрузки и динамическое воздействие на грунты, оказывающие негативное воздействие на объект культурного наследия;
- при строительстве, ремонте и реконструкции объектов капитального строительства применение в оформлении зданий, а также их частей конструкций и материалов, оказывающих негативное визуальное влияние на объект культурного наследия:
ярких и блестящих кровельных материалов;
ярких и контрастирующих цветовых решений фасадов;
остекленных поверхностей площадью более 30 процентов от площади фасада;
- размещение на фасадах зданий вывесок размерами более 0,6 метра × 2 метра, информационных и рекламных объявлений размерами более 0,6 метра × 0,8 метра;
- размещение взрывопожароопасных объектов;
- размещение информационных стендов с размерами более 0,6 метра × 0,8 метра и высотой от уровня земли более 2 метров;
- строительство (прокладка), реконструкция инженерных коммуникаций (теплотрасс, газо- и водопроводов, электрокабелей) надземным способом и по фасадам зданий.

**3. Схема границ зон охраны объекта культурного наследия
регионального значения «Круглое здание», расположенного по адресу:
Белгородская область, Грайворонский муниципальный округ,
с. Головчино, ул. Кравченко, 9-а**



Условные обозначения

- Объект культурного наследия
- Охранная зона объекта культурного наследия (ОЗ)
- Зона регулирования застройки и хозяйственной деятельности (ЗРЗ)
- 1 Поворотные точки границ зон охраны объекта культурного наследия



Приложение № 3

УТВЕРЖДЕНЫ
постановлением Правительства
Белгородской области
от « 14 » апреля **2025 г.**
№ 199-пп

Границы зон охраны, режимы использования земель и требования к градостроительным регламентам в границах зон охраны объекта культурного наследия регионального значения «Церковно-приходская школа», расположенного по адресу: Белгородская область, Грайворонский муниципальный округ, с. Головчино, ул. К. Маркса, 2а

1. Охранная зона объекта культурного наследия

Для объекта культурного наследия устанавливается охранная зона (далее – ОЗ), состоящая из одного участка ОЗ.

1.1. Координаты поворотных точек границы участка ОЗ

№ поворотной точки	Координаты точек в системе координат МСК-31, м	
	X	Y
1	387541.82	1272722.05
2	387549.10	1272803.94
3	387552.10	1272835.88
4	387558.04	1272900.92
5	387559.94	1272913.18
6	387510.23	1272913.04
7	387501.94	1272863.16
8	387500.09	1272858.30
9	387491.91	1272858.30
10	387489.64	1272847.93
11	387492.43	1272847.31
12	387491.02	1272840.96
13	387488.23	1272841.58
14	387485.25	1272827.65
15	387465.53	1272831.94
16	387464.17	1272825.67
17	387486.42	1272820.40
18	387478.60	1272789.02
19	387479.94	1272788.64
20	387519.94	1272781.69
21	387514.30	1272724.58
1	387541.82	1272722.05

1.2. Режим использования земель и требования к градостроительным регламентам в границах участка ОЗ

Разрешается:

- проведение земляных, хозяйственных и иных работ, не ухудшающих условий сохранности и восприятия объекта культурного наследия, в порядке, установленном законодательством Российской Федерации в области государственной охраны объектов культурного наследия;

- регенерация (восстановление) историко-градостроительной среды, при наличии научных данных;

- проведение работ по благоустройству территории:

озеленение – разбивка газонов, клумб и цветников, посадка кустарников и деревьев при условии обеспечения визуального восприятия объекта культурного наследия;

установка антивандального уличного оборудования (скамьи, урны);

использование в покрытии пешеходных зон натуральных материалов (камень, гранит, гравийная смесь) или имитирующих их (тротуарная плитка) с организацией водоотведения;

устройство пандусов и других приспособлений, обеспечивающих передвижение маломобильных групп населения;

- устройство и реконструкция уличного освещения;

- размещение временных элементов информационно-декоративного оформления событийного характера (мобильные информационные конструкции), включая праздничное оформление, указателей расположения туристских ресурсов и социальных объектов;

- размещение памятников, памятных знаков, иной историко-культурной информации;

- ремонт и реконструкция существующих элементов улично-дорожной сети;

- прокладка, ремонт, реконструкция инженерных коммуникаций (теплотрасс, магистральных газо- и водопроводов, электрокабелей) подземным способом с восстановлением нарушенных поверхностей;

- проведение мероприятий, направленных на обеспечение экологической и пожарной безопасности объекта культурного наследия;

- устройство сооружений водоотведения ливневых и талых вод от территории объекта культурного наследия;

- сохранение и организация проездов, проходов, открытых парковок, необходимых для обеспечения функционирования объекта культурного наследия;

- осуществление деятельности по популяризации объектов культурного наследия, в том числе деятельности, направленной на развитие культурно-познавательного туризма.

Запрещается:

- строительство объектов капитального строительства, за исключением применения специальных мер, направленных на сохранение и восстановление (регенерацию) историко-градостроительной и (или) природной среды объекта культурного наследия (восстановление, воссоздание, восполнение частично или полностью утраченных элементов и (или) характеристик историко-градостроительной и (или) природной среды);

- организация стоков ливневых, талых и загрязненных вод на территорию объекта культурного наследия;
- размещение взрывоопасных и пожароопасных объектов, объектов с динамическим воздействием;
- размещение рекламы;
- применение технологий, оказывающих динамические воздействия на грунты, создающих вибрационные нагрузки при проведении земляных, хозяйственных и иных работ;
- прокладка инженерных коммуникаций наземным и надземным способами, кроме временных коммуникаций, необходимых для проведения работ по сохранению объекта культурного наследия;
- применение глухих ограждений, за исключением временных ограждений для производства земляных, хозяйственных, ремонтных и иных работ, ярких и контрастирующих цветовых решений ограждений.

2. Зона регулирования застройки и хозяйственной деятельности объекта культурного наследия

Для объекта культурного наследия устанавливается зона регулирования застройки и хозяйственной деятельности (далее – ЗРЗ), состоящая из двух участков: ЗРЗ-1, ЗРЗ-2.

2.1. Координаты поворотных точек границы участка ЗРЗ-1

№ поворотной точки	Координаты точек в системе координат МСК-31, м	
	X	Y
21	387514.30	1272724.58
20	387519.94	1272781.69
19	387479.94	1272788.64
18	387478.60	1272789.02
22	387474.97	1272775.58
23	387473.18	1272775.58
24	387466.06	1272752.41
25	387463.42	1272743.82
26	387468.26	1272740.55
27	387469.98	1272732.33
28	387483.32	1272722.94
29	387490.18	1272722.40
21	387514.30	1272724.58

2.2. Координаты поворотных точек границы участка ЗРЗ-2

№ поворотной точки	Координаты точек в системе координат МСК-31, м	
	X	Y
24	387466.06	1272752.41
23	387473.18	1272775.58
22	387474.97	1272775.58
18	387478.60	1272789.02
17	387486.42	1272820.40
16	387464.17	1272825.67

№ поворотной точки	Координаты точек в системе координат МСК-31, м	
	X	Y
15	387465.53	1272831.94
30	387472.03	1272861.84
31	387472.76	1272865.23
32	387492.47	1272860.87
9	387491.91	1272858.30
8	387500.09	1272858.30
7	387501.94	1272863.16
6	387510.23	1272913.04
33	387493.76	1272914.98
34	387458.61	1272921.59
35	387445.95	1272923.25
36	387446.52	1272897.88
37	387429.41	1272812.83
38	387412.85	1272775.61
39	387427.04	1272766.42
24	387466.06	1272752.41

2.3. Особый режим использования земель и требования к градостроительным регламентам в границах участка ЗРЗ-1

Разрешается:

- строительство объектов капитального строительства с учетом дополнительных специальных требований настоящего подраздела: объекты строительства – только для религиозного назначения; крыша – двускатная, вальмовая; угол наклона крыши – не более 35 градусов; максимальная высота от существующего уровня земли до максимально выступающих конструкций крыши здания – не более 12 метров;

- капитальный ремонт и реконструкция объектов капитального строительства в существующих объемно-планировочных параметрах, либо без превышения предельных параметров разрешенного строительства и реконструкции, установленных настоящими требованиями;

- снос (демонтаж) объектов капитального строительства и некапитальных строений, не представляющих историко-культурной ценности;

- снижение диссонирующего влияния зданий и сооружений путем использования в отделке фасадов традиционных или имитирующих натуральные отделочных материалов с использованием неярких оттенков;

- благоустройство территории:

размещение малых архитектурных форм (скамеек, урн и иных сооружений);

устройство пандусов и других приспособлений, обеспечивающих передвижение маломобильных групп населения;

озеленение территории (деревья, кустарники, газоны, клумбы, цветники), не нарушающее условия визуального восприятия объекта культурного наследия;

проведение работ по ремонту тротуаров, проездов;

установка отдельно стоящего осветительного оборудования;

- организация открытых парковок и стоянок автотранспорта;

- установка отдельно стоящих средств наружной рекламы и информации;

рекламных конструкций и информационных указателей габаритами не более 1,2 метра × 0,8 метра;

строительной сетки с информацией об объекте строительства, ремонта, реконструкции;

элементов информационно-декоративного оформления событийного характера (мобильные информационные конструкции), включая праздничное оформление;

- прокладка, капитальный ремонт и реконструкция объектов инженерной инфраструктуры;

- проведение мероприятий, направленных на обеспечение экологической и пожарной безопасности.

Запрещается:

- осуществление хозяйственной деятельности, причиняющей вред объекту культурного наследия, в том числе ведущей к нарушению гидрологического режима территории, создающей вибрационные нагрузки и динамическое воздействие на грунты, оказывающие негативное воздействие на объект культурного наследия;

- при строительстве, ремонте и реконструкции объектов капитального строительства применение в оформлении зданий, а также их частей конструкций и материалов, оказывающих негативное визуальное влияние на объект культурного наследия:

ярких и блестящих кровельных материалов;

ярких и контрастирующих цветовых решений фасадов;

остекленных поверхностей площадью более 30 процентов от площади фасада;

- размещение на фасадах зданий вывесок размерами более 0,6 метра × 2 метра, информационных и рекламных объявлений размерами более 0,6 метра × 0,8 метра;

- размещение взрывопожароопасных объектов;

- размещение информационных стендов с размерами более 0,6 метра × 0,8 метра и высотой от уровня земли более 2 метров;

- строительство (прокладка), реконструкция инженерных коммуникаций (теплотрасс, газо- и водопроводов, электрокабелей) надземным способом и по фасадам зданий.

2.4. Особый режим использования земель и требования к градостроительным регламентам в границах участка ЗРЗ-2

Разрешается:

- строительство объектов капитального строительства с учетом дополнительных специальных требований настоящего подраздела: крыша – двускатная, вальмовая; угол наклона крыши – не более 35 градусов; максимальная высота от существующего уровня земли до максимально выступающих конструкций крыши здания – не более 6 метров;

- капитальный ремонт и реконструкция объектов капитального строительства в существующих объемно-планировочных параметрах, либо без превышения предельных параметров разрешенного строительства и реконструкции, установленных настоящими требованиями;

- снос (демонтаж) объектов капитального строительства и некапитальных строений, не представляющих историко-культурной ценности;

- снижение диссонирующего влияния зданий и сооружений путем использования в отделке фасадов традиционных или имитирующих натуральные отделочных материалов с использованием неярких оттенков;

- благоустройство территории:

- размещение малых архитектурных форм (скамеек, урн и иных сооружений);

- устройство пандусов и других приспособлений, обеспечивающих передвижение маломобильных групп населения;

- озеленение территории (деревья, кустарники, газоны, клумбы, цветники), не нарушающее условия визуального восприятия объекта культурного наследия;

- проведение работ по ремонту тротуаров, проездов;

- установка отдельно стоящего осветительного оборудования;

- организация открытых парковок и стоянок автотранспорта;

- установка отдельно стоящих средств наружной рекламы и информации:

- рекламных конструкций и информационных указателей габаритами не более 1,2 метра × 0,8 метра;

- строительной сетки с информацией об объекте строительства, ремонта, реконструкции;

- элементов информационно-декоративного оформления событийного характера (мобильные информационные конструкции), включая праздничное оформление;

- прокладка, капитальный ремонт и реконструкция объектов инженерной инфраструктуры;

- проведение мероприятий, направленных на обеспечение экологической и пожарной безопасности.

Запрещается:

- осуществление хозяйственной деятельности, причиняющей вред объекту культурного наследия, в том числе ведущей к нарушению гидрологического режима территории, создающей вибрационные нагрузки и динамическое воздействие на грунты, оказывающие негативное воздействие на объект культурного наследия;

- при строительстве, ремонте и реконструкции объектов капитального строительства применение в оформлении зданий, а также их частей конструкций и материалов, оказывающих негативное визуальное влияние на объект культурного наследия:

- ярких и блестящих кровельных материалов;

- ярких и контрастирующих цветовых решений фасадов;

- остекленных поверхностей площадью более 30 процентов от площади фасада;

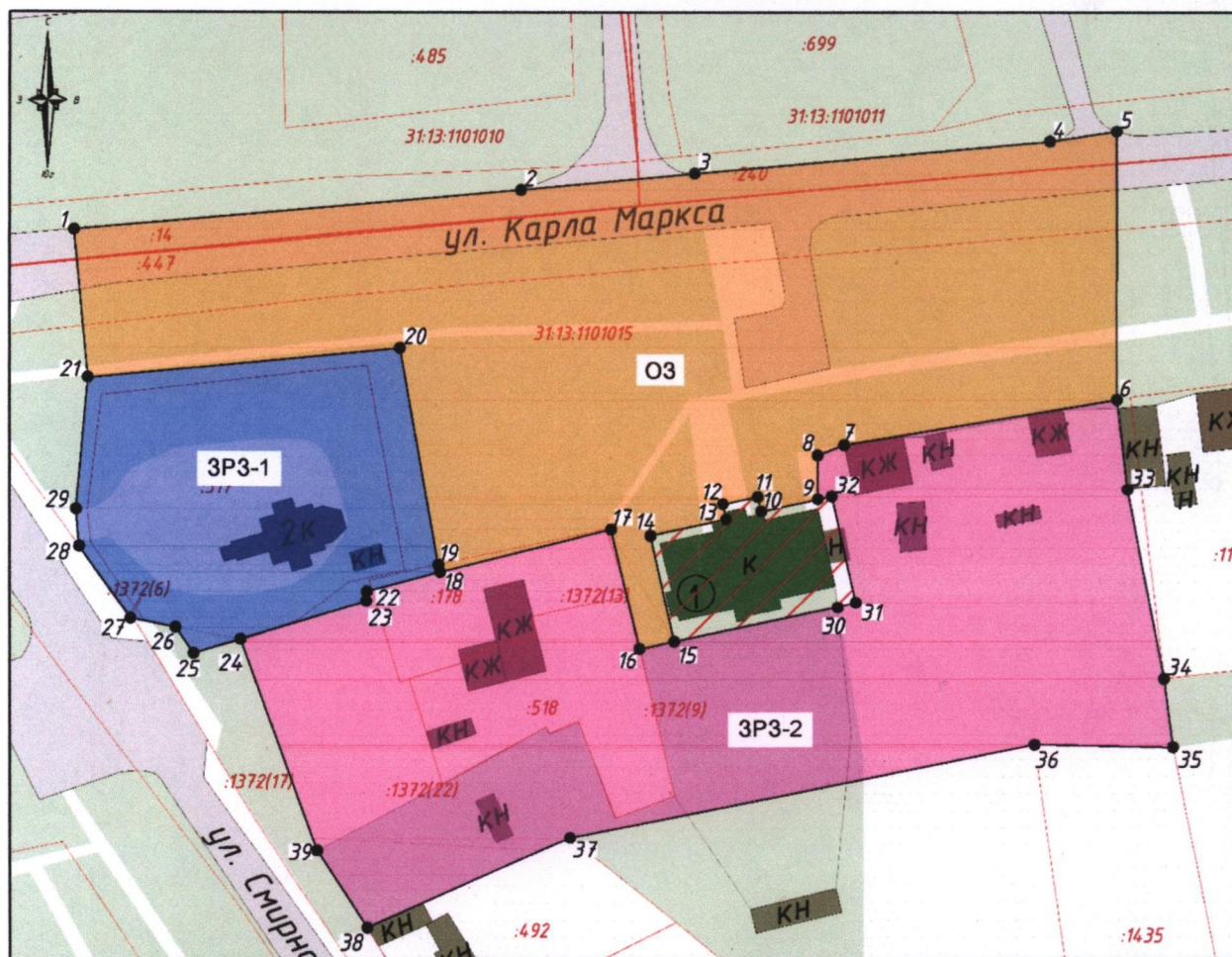
- размещение на фасадах зданий вывесок размерами более 0,6 метра × 2 метра, информационных и рекламных объявлений размерами более 0,6 метра × 0,8 метра;

- размещение взрывопожароопасных объектов;







- размещение информационных стендов с размерами более 0,6 метра × 0,8 метра и высотой от уровня земли более 2 метров;

- строительство (прокладка), реконструкция инженерных коммуникаций (теплотрасс, газо- и водопроводов, электрокабелей) надземным способом и по фасадам зданий.

3. Схема границ зон охраны объекта культурного наследия регионального значения «Церковно-приходская школа», расположенного по адресу: Белгородская область, Грайворонский муниципальный округ, с. Головчино, ул. К. Маркса, 2а



Условные обозначения

-  Объект культурного наследия
-  Территория объекта культурного наследия
-  Охранная зона объекта культурного наследия (ОЗ)
-  Зона регулирования застройки и хозяйственной деятельности (ЗРЗ-1)
-  Зона регулирования застройки и хозяйственной деятельности (ЗРЗ-2)
-  1 Поворотные точки границ зон охраны объекта культурного наследия



Приложение № 4

УТВЕРЖДЕНЫ
постановлением Правительства
Белгородской области
от « 14 » апреля **2025 г.**
№ 199-пп

**Границы зон охраны, режимы использования земель
и требования к градостроительным регламентам в границах зон охраны
объекта культурного наследия регионального значения «Бани»,
расположенного по адресу: Белгородская область, Грайворонский
муниципальный округ, г. Грайворон, ул. Косяка, 1**

1. Охранная зона объекта культурного наследия

Для объекта культурного наследия устанавливается охранная зона (далее – ОЗ), состоящая из одного участка ОЗ.

1.1. Координаты поворотных точек границы участка ОЗ

№ поворотной точки	Координаты точек в системе координат МСК-31, м	
	X	Y
Внутренняя граница		
1	382536.25	1262472.74
2	382524.50	1262487.97
3	382527.68	1262490.42
4	382521.03	1262499.04
5	382488.83	1262474.20
6	382501.58	1262457.69
7	382515.52	1262468.63
8	382521.18	1262461.52
1	382536.25	1262472.74
Внешняя граница		
9	382511.81	1262434.35
10	382531.93	1262456.72
11	382540.32	1262478.52
12	382514.37	1262513.90
13	382474.15	1262481.56
9	382511.81	1262434.35

1.2. Режим использования земель и требования к градостроительным регламентам в границах участка ОЗ

Разрешается:

- хозяйственная деятельность, направленная на сохранение, использование и популяризацию объекта культурного наследия;
- сохранение и восстановление (регенерация) градостроительных (планировочных, типологических, масштабных) характеристик историко-градостроительной среды объекта культурного наследия;

- капитальный ремонт и реконструкция объектов капитального строительства и некапитальных строений и их частей в соответствии со следующими требованиями:

без увеличения объемно-пространственных параметров;

применение скатных форм крыш;

строительные отделочные материалы фасадов – традиционные (дерево, открытая лицевая кирпичная кладка, штукатурка, в том числе с покраской, натуральный камень, керамика и др.);

- снос (демонтаж) по мере амортизации объектов капитального строительства и некапитальных строений, не представляющих историко-культурной ценности;

- проведение работ по благоустройству территории:

размещение малых архитектурных форм (скамеек, урн, вазонов) в соответствии с характеристиками историко-архитектурной среды;

применение при изготовлении элементов благоустройства и малых архитектурных форм традиционных материалов (камень, дерево, литой и кованный металл);

устройство пандусов и других приспособлений, обеспечивающих передвижение маломобильных групп населения;

озеленение территории (деревья, кустарники, газоны, клумбы, цветники), не нарушающее условия визуального восприятия объекта культурного наследия;

проведение работ по ремонту тротуаров, проездов;

установка отдельно стоящего осветительного оборудования;

- установка следующих средств наружной рекламы и информации малого формата:

информационных надписей, мемориальных досок, памятных знаков;

строительной сетки с информацией об объекте строительства, ремонта, реставрации, реконструкции;

элементов информационно-декоративного оформления событийного характера (мобильные информационные конструкции), включая праздничное оформление;

- сохранение и организация проездов, парковок, проходов, необходимых для обеспечения функционирования объекта культурного наследия и объектов, расположенных в границах территории охранной зоны и на прилегающей территории зоны регулирования застройки и хозяйственной деятельности;

- строительство, ремонт, реконструкция сетей инженерно-технического обеспечения (водоснабжение, канализация, отопление, газоснабжение, водоотведение, электроснабжение, связь) подземным способом с восстановлением нарушенных поверхностей;

- проведение мероприятий, направленных на обеспечение экологической и пожарной безопасности;

- осуществление деятельности по популяризации объекта культурного наследия, в том числе деятельности, направленной на развитие культурно-познавательного туризма.

Запрещается:

- проектирование и проведение строительных работ, за исключением применения специальных мер, направленных на сохранение и восстановление (регенерацию) историко-градостроительной и (или) природной среды объекта культурного наследия (восстановление, воссоздание, восполнение частично

или полностью утраченных элементов и (или) характеристик историко-градостроительной и (или) природной среды);

- применение в оформлении существующих объектов капитального строительства, реконструируемых зданий, строений и сооружений, а также их частей конструкций и материалов, оказывающих негативное визуальное влияние на объект культурного наследия:

ярких и блестящих кровельных материалов;

ярких и контрастирующих цветовых решений фасадов;

нетрадиционных материалов отделки фасадов (пластик, сайдинг и т.д.);

остекленных поверхностей площадью более 30 процентов от площади фасада;

- хозяйственная деятельность, причиняющая вред объекту культурного наследия;

- установка средств наружной рекламы, за исключением случаев, предусмотренных требованиями настоящего раздела;

- устройство парковок и хранение транспортных средств, за исключением случаев, предусмотренных требованиями настоящего раздела;

- строительство, ремонт, реконструкция сетей инженерно-технического обеспечения (водоснабжение, канализация, отопление, газоснабжение, водоотведение, электроснабжение, связь) надземным и наземным способами и по фасадам зданий;

- применение глухих ограждений на общественных территориях, за исключением временных ограждений для производства земляных, хозяйственных, ремонтных и иных работ; ярких и контрастирующих цветовых решений ограждений;

- размещение взрывоопасных и пожароопасных объектов, объектов с динамическим воздействием;

- использование строительных технологий, создающих динамические нагрузки и оказывающих негативное воздействие на объект культурного наследия;

- организация стоков ливневых, талых и загрязненных вод в сторону территории объекта культурного наследия;

- изменение рельефа местности;

- загрязнение почв, замусоривание территории, размещение свалок мусора, снега;

- установка оборудования линейных объектов, вышек сотовой связи.

2. Зона регулирования застройки и хозяйственной деятельности объекта культурного наследия

Для объекта культурного наследия устанавливается зона регулирования застройки и хозяйственной деятельности (далее – ЗРЗ), состоящая из двух участков: ЗРЗ (участок 1), ЗРЗ (участок 2).

2.1. Координаты поворотных точек границ участков ЗРЗ

№ поворотной точки	Координаты точек в системе координат МСК-31, м	
	X	Y
Участок 1		
14	382499.00	1262424.17
15	382494.55	1262429.88

№ поворотной точки	Координаты точек в системе координат МСК-31, м	
	X	Y
16	382456.55	1262399.64
17	382491.04	1262360.30
18	382546.52	1262417.87
19	382553.10	1262473.49
20	382550.63	1262529.08
21	382565.45	1262617.78
22	382553.29	1262633.89
23	382549.79	1262630.69
24	382537.82	1262609.38
25	382492.50	1262569.84
26	382440.91	1262529.91
27	382440.55	1262526.21
13	382474.15	1262481.56
12	382514.37	1262513.90
11	382540.32	1262478.52
10	382531.93	1262456.72
9	382511.81	1262434.35
14	382499.00	1262424.17
Участок 2		
28	382436.82	1262517.77
29	382431.39	1262520.85
30	382425.19	1262519.72
31	382402.43	1262502.02
32	382468.21	1262416.20
33	382497.35	1262439.52
28	382436.82	1262517.77

2.2. Особый режим использования земель и требования к градостроительным регламентам в границах участков ЗРЗ

Разрешается:

- строительство, реконструкция, капитальный ремонт объектов капитального строительства с учетом дополнительных специальных требований настоящего подраздела;

- снос (демонтаж) по мере амортизации объектов капитального строительства и некапитальных строений, не представляющих историко-культурной ценности;

- снижение диссонирующего влияния зданий и сооружений путем использования в отделке фасадов традиционных или имитирующих натуральные отделочных материалов с использованием неярких (пастельных) оттенков;

- проведение работ по благоустройству территории:
размещение малых архитектурных форм (скамеек, урн, вазонов) в соответствии с характеристиками историко-архитектурной среды;

применение при изготовлении элементов благоустройства и малых архитектурных форм традиционных материалов (камень, дерево, литой и кованный металл);

устройство пандусов и других приспособлений, обеспечивающих передвижение маломобильных групп населения;

озеленение территории (деревья, кустарники, газоны, клумбы, цветники), не нарушающее условия визуального восприятия объекта культурного наследия;

проведение работ по ремонту тротуаров, проездов;

установка отдельно стоящего осветительного оборудования;

- размещение временных элементов информационно-декоративного оформления событийного характера (мобильные информационные конструкции), включая праздничное оформление малого формата, а также временных строительных ограждающих конструкций;

- проведение мероприятий, направленных на обеспечение экологической и пожарной безопасности;

- строительство (прокладка), ремонт, реконструкция подземных инженерных коммуникаций (теплотрасс, магистральных газо- и водопроводов, электрокабелей) подземным способом с восстановлением нарушенных поверхностей;

- сохранение и организация проходов, проездов, временных парковок, необходимых для обеспечения функционирования объекта культурного наследия и объектов, расположенных в границах зоны регулирования застройки и хозяйственной деятельности.

Дополнительные специальные требования:

- максимальная высота объектов капитального строительства от существующего уровня земли до максимально выступающих конструкций здания – не более 10 метров;

- применение скатных форм крыш, для хозяйственных построек допускается плоская форма крыши;

- строительные отделочные материалы фасадов – традиционные (открытая лицевая кирпичная кладка, штукатурка, в том числе с покраской, натуральный камень, керамика, дерево и др.) или имитирующие их.

Запрещается:

- при реконструкции и новом строительстве объектов капитального строительства и некапитальных строений применение диссонансных по отношению к объекту культурного наследия объемно-пространственных и архитектурных решений:

крыш с переломом;

ярких и блестящих кровельных материалов;

ярких и контрастирующих цветовых решений фасадов;

- размещение взрывопожароопасных объектов, объектов с динамическим воздействием;

- использование строительных технологий, создающих динамические нагрузки и оказывающих негативное воздействие на объект культурного наследия;

- строительство, ремонт, реконструкция сетей инженерно-технического обеспечения (водоснабжение, канализация, отопление, газоснабжение, водоотведение, электроснабжение, связь) надземным, наземным способами и по фасадам зданий;






- загрязнение почв, замусоривание территории, размещение свалок мусора, снега;

- установка оборудования линейных объектов, вышек сотовой связи.

3. Схема границ зон охраны объекта культурного наследия регионального значения «Бани», расположенного по адресу: Белгородская область, Грайворонский муниципальный округ, г. Грайворон, ул. Косяка, 1



Условные обозначения

- | | |
|---|--|
|  | Объект культурного наследия |
|  | Границы территории объекта культурного наследия |
|  | Охранная зона объекта культурного наследия (ОЗ) |
|  | Зона регулирования застройки и хозяйственной деятельности объекта культурного наследия (ЗРЗ) |
|  | Поворотные точки границ зон охраны объекта культурного наследия |



Приложение № 5

УТВЕРЖДЕНЫ
постановлением Правительства
Белгородской области
от « 14 » апреля **2025 г.**
№ 199-пп

Границы зон охраны, режимы использования земель и требования к градостроительным регламентам в границах зон охраны объекта культурного наследия регионального значения «Братская могила советских воинов, погибших в годы Великой Отечественной войны», расположенного по адресу: Белгородская область, Грайворонский муниципальный округ, п. Чапаевский, ул. Центральная, 11д

1. Охранная зона объекта культурного наследия

Для объекта культурного наследия устанавливается охранная зона (далее – ОЗ), состоящая из одного участка ОЗ.

1.1. Координаты поворотных точек границы участка ОЗ

№ поворотной точки	Координаты точек в системе координат МСК-31, м	
	X	Y
Внутренняя граница		
5	383407.75	1275405.12
6	383413.69	1275413.57
7	383409.09	1275416.60
8	383408.10	1275415.27
9	383400.50	1275420.32
10	383396.45	1275414.56
11	383404.74	1275409.49
12	383403.77	1275408.11
5	383407.75	1275405.12
Внешняя граница		
1	383424.55	1275376.43
2	383444.30	1275405.15
3	383387.96	1275443.90
4	383367.81	1275415.46
1	383424.55	1275376.43

1.2. Режим использования земель и требования к градостроительным регламентам в границах участка ОЗ

Разрешается:

- хозяйственная деятельность, направленная на сохранение, использование и популяризацию объекта культурного наследия;

- размещение памятных знаков, информационных стендов и иной историко-культурной информации, мемориальной скульптуры, кенотафов;

- благоустройство и озеленение территории:

- устройство новых, ремонт и реконструкция существующих пешеходных дорожек с использованием в покрытии пешеходных площадок, тротуаров традиционных (камень, гранит, гравийная смесь) или имитирующих натуральные материалы;

- размещение малых архитектурных форм (скамеек, урн и иных сооружений) и отдельно стоящего оборудования освещения, отвечающих характеристикам исторической среды;

- устройство пандусов и других приспособлений, обеспечивающих передвижение маломобильных групп населения;

- озеленение территории и размещение элементов озеленения, не препятствующих визуальному восприятию объекта культурного наследия;

- упорядочение зеленых насаждений с санитарной вырубкой и посадкой ценных пород деревьев;

- работы по уходу за произрастающими на территории зелеными насаждениями;

- работы по содержанию и уборке территории, в том числе уборка отходов от санитарной вырубки;

- установка оборудования освещения, отвечающего характеристикам историко-градостроительной и природной среды;

- размещение временных элементов информационно-декоративного оформления событийного характера, включая праздничное оформление, а также временных строительных ограждающих конструкций;

- капитальный ремонт и реконструкция существующих объектов инженерной инфраструктуры при условии обеспечения сохранности объекта культурного наследия при проведении указанных работ;

- проведение мероприятий, направленных на обеспечение пожарной и экологической безопасности;

- строительство (прокладка), капитальный ремонт и реконструкция инженерных коммуникаций подземным способом с восстановлением нарушенных поверхностей.

Запрещается:

- строительство объектов капитального строительства и некапитальных строений, за исключением применения специальных мер, направленных на сохранение и восстановление (регенерацию) историко-градостроительной и (или) природной среды объекта культурного наследия (восстановление, воссоздание, восполнение частично или полностью утраченных элементов и (или) характеристик историко-градостроительной и (или) природной среды);

- размещение взрывопожароопасных объектов, объектов с динамическим воздействием;

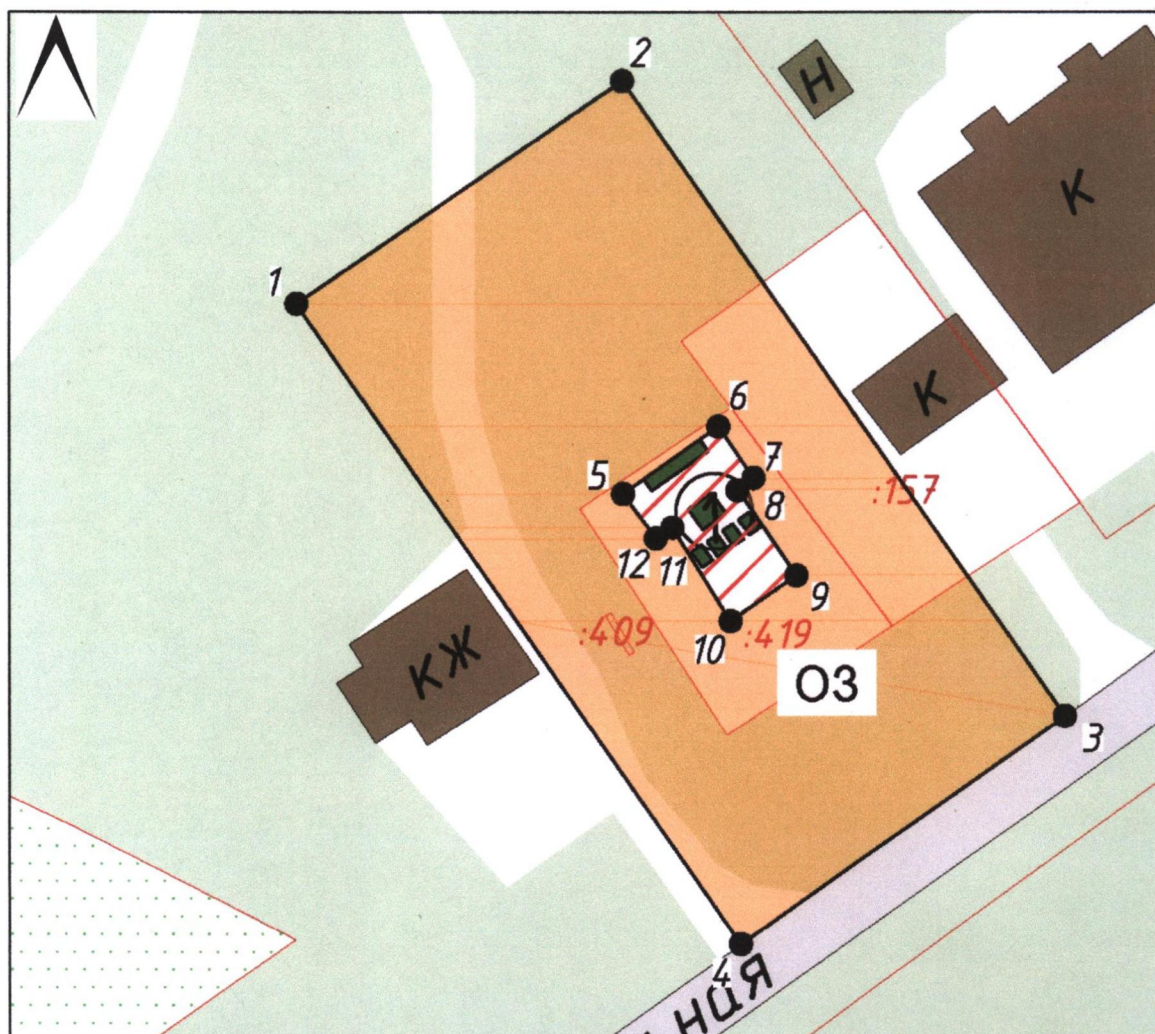
- использование строительных технологий, создающих динамические нагрузки и оказывающих негативное воздействие на объект культурного наследия;

- возведение временных построек, киосков, навесов, нестационарных торговых объектов;





- установка рекламных конструкций, щитов, баннеров, растяжек в зоне видимости объекта культурного наследия;

- прокладка инженерных коммуникаций (теплотрасс, газопровода, электрокабеля и т.д.) наземным и надземным способами;
- устройство глухих ограждений;
- высадка кустарниковой и древесной растительности, закрывающей обзор объекта культурного наследия;
- размещение свалок мусора, снега;
- установка оборудования линейных объектов, вышек сотовой связи;
- размещение автопарковок, автостоянок.

2. Схема границ зон охраны объекта культурного наследия регионального значения «Братская могила советских воинов, погибших в годы Великой Отечественной войны», расположенного по адресу: Белгородская область, Грайворонский муниципальный округ, п. Чапаевский, ул. Центральная, 11д



Условные обозначения

-  Объект культурного наследия
-  Территория объекта культурного наследия
-  Охранная зона объекта культурного наследия (ОЗ)
-  Поворотные точки границ зон охраны объекта культурного наследия



Приложение № 6

УТВЕРЖДЕНЫ
постановлением Правительства
Белгородской области
от « 14 » апреля **2025 г.**
№ 199-пп

Границы зон охраны, режимы использования земель и требования к градостроительным регламентам в границах зон охраны объекта культурного наследия регионального значения «Братская могила советских воинов, погибших в годы Великой Отечественной войны», расположенного по адресу: Белгородская область, Грайворонский муниципальный округ, п. Доброполье

1. Охранная зона объекта культурного наследия

Для объекта культурного наследия устанавливается охранная зона (далее – ОЗ), состоящая из одного участка ОЗ.

1.1. Координаты поворотных точек границы участка ОЗ

№ поворотной точки	Координаты точек в системе координат МСК-31, м	
	X	Y
Внутренняя граница		
5	376677.47	1272068.42
6	376679.55	1272072.75
7	376672.34	1272076.21
8	376670.26	1272071.89
5	376677.47	1272068.42
Внешняя граница		
1	376691.49	1272028.37
2	376714.53	1272076.29
3	376650.66	1272100.43
4	376630.18	1272057.89
1	376691.49	1272028.37

1.2. Режим использования земель и требования к градостроительным регламентам в границах участка ОЗ

Разрешается:

- хозяйственная деятельность, направленная на сохранение, использование и популяризацию объекта культурного наследия;

- размещение памятных знаков, информационных стендов и иной историко-культурной информации, мемориальной скульптуры, кенотафов;

- благоустройство и озеленение территории;

устройство новых, ремонт и реконструкция существующих пешеходных дорожек с использованием в покрытии пешеходных площадок, тротуаров традиционных (камень, гранит, гравийная смесь) или имитирующих натуральные материалов;

размещение малых архитектурных форм (скамеек, урн и иных сооружений) и отдельно стоящего оборудования освещения, отвечающих характеристикам исторической среды;

устройство пандусов и других приспособлений, обеспечивающих передвижение маломобильных групп населения;

озеленение территории и размещение элементов озеленения, не препятствующих визуальному восприятию объекта культурного наследия;

упорядочение зеленых насаждений с санитарной вырубкой и посадкой ценных пород деревьев;

работы по уходу за произрастающими на территории зелеными насаждениями;

работы по содержанию и уборке территории, в том числе уборка отходов от санитарной вырубки;

установка оборудования освещения, отвечающего характеристикам историко-градостроительной и природной среды;

- размещение временных элементов информационно-декоративного оформления событийного характера, включая праздничное оформление, а также временных строительных ограждающих конструкций;

- капитальный ремонт и реконструкция существующих объектов инженерной инфраструктуры при условии обеспечения сохранности объекта культурного наследия при проведении указанных работ;

- проведение мероприятий, направленных на обеспечение пожарной и экологической безопасности;

- строительство (прокладка), капитальный ремонт и реконструкция инженерных коммуникаций подземным способом с восстановлением нарушенных поверхностей.

Запрещается:

- строительство объектов капитального строительства и некапитальных строений, за исключением применения специальных мер, направленных на сохранение и восстановление (регенерацию) историко-градостроительной и (или) природной среды объекта культурного наследия (восстановление, воссоздание, восполнение частично или полностью утраченных элементов и (или) характеристик историко-градостроительной и (или) природной среды);

- размещение взрывопожароопасных объектов, объектов с динамическим воздействием;

- использование строительных технологий, создающих динамические нагрузки и оказывающих негативное воздействие на объект культурного наследия;

- возведение временных построек, киосков, навесов, нестационарных торговых объектов;

- установка рекламных конструкций, щитов, баннеров, растяжек в зоне видимости объекта культурного наследия;

- прокладка инженерных коммуникаций (теплотрасс, газопровода, электрокабеля и т.д.) наземным и надземным способами;

- устройство глухих ограждений;

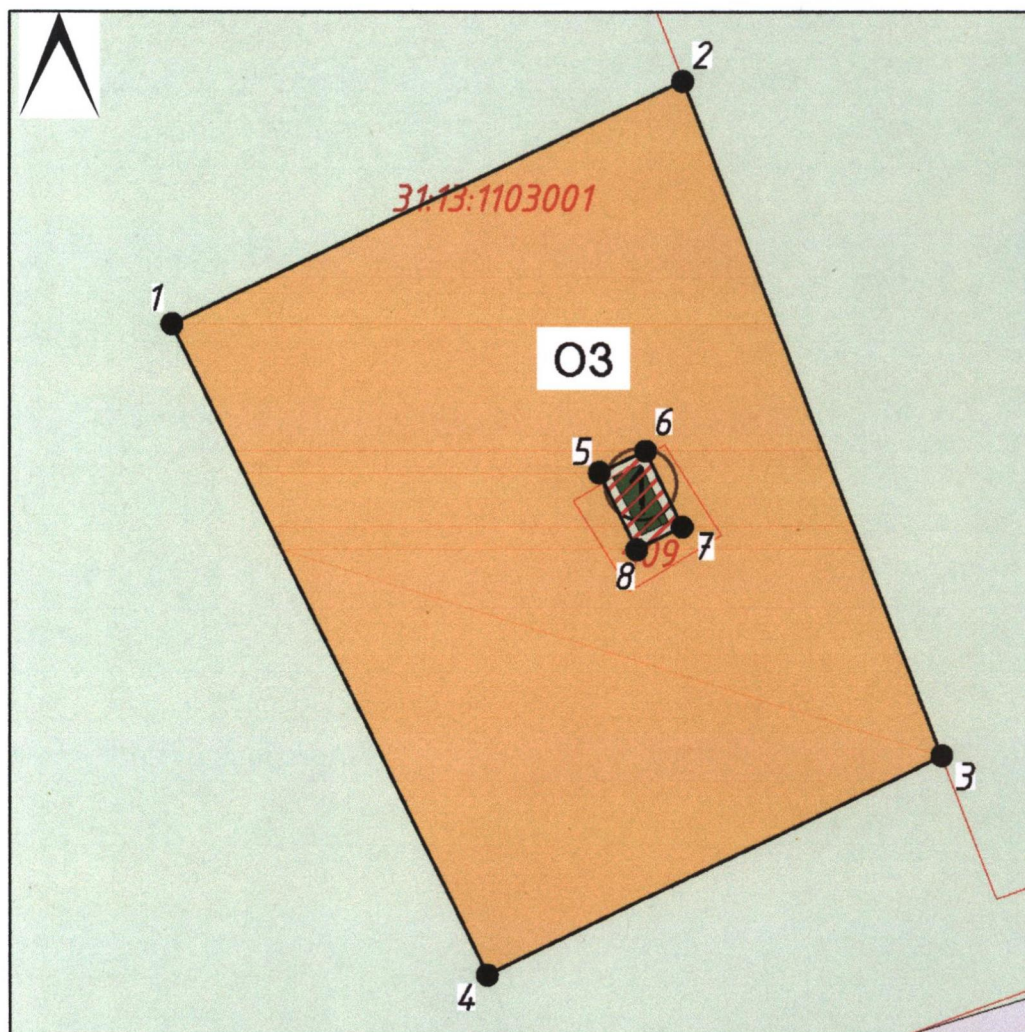
- высадка кустарниковой и древесной растительности, закрывающей обзор объекта культурного наследия;

- размещение свалок мусора, снега;





- установка оборудования линейных объектов, вышек сотовой связи;

- размещение автопарковок, автостоянок.

2. Схема границ зон охраны объекта культурного наследия регионального значения «Братская могила советских воинов, погибших в годы Великой Отечественной войны», расположенного по адресу: Белгородская область, Грайворонский муниципальный округ, п. Доброполье



Условные обозначения

-  Объект культурного наследия
-  Территория объекта культурного наследия
-  Охранная зона объекта культурного наследия (ОЗ)
-  Поворотные точки границ зон охраны объекта культурного наследия

