



БЕЛГОРОДСКАЯ ОБЛАСТЬ

# ПРАВИТЕЛЬСТВО БЕЛГОРОДСКОЙ ОБЛАСТИ

## ПОСТАНОВЛЕНИЕ

Белгород

« 31 » марта 20 25 г.

№ 166-пп

**Об утверждении границ зон охраны, режимов использования земель и требований к градостроительным регламентам в границах зон охраны объекта культурного наследия регионального значения «Бюст Героя Советского Союза Д.И. Белокопытова», расположенного по адресу: Белгородская область, Корочанский район, с. Короткое, ул. Елаговка**

В целях обеспечения сохранности историко-культурного наследия Белгородской области, в соответствии с Федеральным законом от 25 июня 2002 года № 73-ФЗ «Об объектах культурного наследия (памятниках истории и культуры) народов Российской Федерации», постановлением Правительства Российской Федерации от 12 сентября 2015 года № 972 «Об утверждении Положения о зонах охраны объектов культурного наследия (памятников истории и культуры) народов Российской Федерации и о признании утратившими силу отдельных положений нормативных правовых актов Правительства Российской Федерации», законом Белгородской области от 13 ноября 2003 года № 97 «Об объектах культурного наследия (памятниках истории и культуры) Белгородской области» Правительство Белгородской области **п о с т а н о в л я е т:**

1. Утвердить границы зон охраны, режимы использования земель и требования к градостроительным регламентам в границах зон охраны объекта культурного наследия регионального значения «Бюст Героя Советского Союза Д.И. Белокопытова», расположенного по адресу: Белгородская область, Корочанский район, с. Короткое, ул. Елаговка (прилагаются).

2. Возмещение убытков, причиненных в связи с установлением границ зон охраны объекта культурного наследия, утвержденного в пункте 1 настоящего постановления, осуществляется в соответствии с пунктами 8 и 9 статьи 57.1 Земельного кодекса Российской Федерации в сроки, установленные статьей 57.1 Земельного кодекса Российской Федерации.

3. Рекомендовать администрации муниципального района «Корочанский район» Белгородской области (Нестеров Н.В.) отобразить границы зон охраны, режимы использования земель и требования к градостроительным регламентам в границах зон охраны объекта культурного наследия в генеральном плане муниципального района «Корочанский район» Белгородской области, правилах землепользования и застройки муниципального района «Корочанский район»

Белгородской области и документации по планировке территорий, а также включить в информационную систему обеспечения градостроительной деятельности муниципального района «Корочанский район» Белгородской области.

4. Контроль за исполнением постановления возложить на заместителя Губернатора Белгородской области – министра образования Белгородской области Милёхина А.В.

Информацию об исполнении постановления представить к 17 апреля 2026 года.

5. Настоящее постановление вступает в силу со дня его официального опубликования.

Губернатор  
Белгородской области



В.В. Гладков

## Приложение

**УТВЕРЖДЕНЫ**  
**постановлением Правительства**  
**Белгородской области**  
от «31» марта **2025 г.**  
№ 166-пп

**Границы зон охраны, режимы использования земель и требования к градостроительным регламентам в границах зон охраны объекта культурного наследия регионального значения «Бюст Героя Советского Союза Д.И. Белокопытова», расположенного по адресу: Белгородская область, Корочанский район, с. Короткое, ул. Елаговка**

### 1. Охранная зона объекта культурного наследия

Для объекта культурного наследия устанавливается охранная зона (далее – ОЗ), состоящая из одного участка.

#### 1.1. Координаты поворотных точек границы участка ОЗ

№ поворотной точки	Координаты точек в системе координат МСК-31, м	
	X	Y
<b>Внешняя граница</b>		
1	427630.04	2165263.01
2	427621.64	2165342.37
3	427578.16	2165340.40
4	427557.89	2165338.70
5	427552.72	2165316.52
6	427551.99	2165251.89
1	427630.04	2165263.01
<b>Внутренняя граница</b>		
7	427578.54	2165292.15
8	427578.38	2165295.38
9	427572.62	2165294.86
10	427572.90	2165291.63
7	427578.54	2165292.15

#### 1.2. Режим использования земель и требования к градостроительным регламентам в границах участка ОЗ

Разрешается:

- хозяйственная деятельность, направленная на сохранение, использование и популяризацию объекта культурного наследия;
- размещение памятных знаков, информационных стендов и иной историко-культурной информации, мемориальной скульптуры, кенотафов;
- благоустройство и озеленение территории;

устройство новых, ремонт и реконструкция существующих пешеходных дорожек с использованием в покрытии пешеходных площадок, тротуаров традиционных (камень, гранит, гравийная смесь) или имитирующих натуральные материалов;

размещение малых архитектурных форм (скамеек, урн и иных сооружений), отдельно стоящего оборудования освещения, отвечающих характеристикам исторической среды;

устройство пандусов и других приспособлений, обеспечивающих передвижение маломобильных групп населения;

озеленение территории и размещение элементов озеленения, не препятствующих визуальному восприятию объекта культурного наследия;

упорядочение зеленых насаждений с санитарной вырубкой и посадкой ценных пород деревьев;

работы по уходу за произрастающими на территории зелеными насаждениями;

работы по содержанию и уборке территории, в том числе уборка отходов от санитарной вырубки;

- установка оборудования освещения, отвечающего характеристикам историко-градостроительной и природной среды;

- размещение временных элементов информационно-декоративного оформления событийного характера, включая праздничное оформление, а также временных строительных ограждающих конструкций;

- капитальный ремонт и реконструкция существующих объектов инженерной инфраструктуры при условии обеспечения сохранности объекта культурного наследия при проведении указанных работ;

- проведение мероприятий, направленных на обеспечение пожарной и экологической безопасности;

- строительство (прокладка), капитальный ремонт и реконструкция инженерных коммуникаций подземным способом с восстановлением нарушенных поверхностей.

#### Запрещается:

- строительство объектов капитального строительства и некапитальных строений, за исключением применения специальных мер, направленных на сохранение и восстановление (регенерацию) историко-градостроительной и (или) природной среды объекта культурного наследия (восстановление, воссоздание, восполнение частично или полностью утраченных элементов и (или) характеристик историко-градостроительной и (или) природной среды);

- размещение взрывопожароопасных объектов, объектов с динамическим воздействием;

- использование строительных технологий, создающих динамические нагрузки и оказывающих негативное воздействие на объект культурного наследия;

- возведение временных построек, киосков, навесов, нестационарных торговых объектов;

- установка рекламных конструкций, щитов, баннеров, растяжек в зоне видимости объекта культурного наследия;

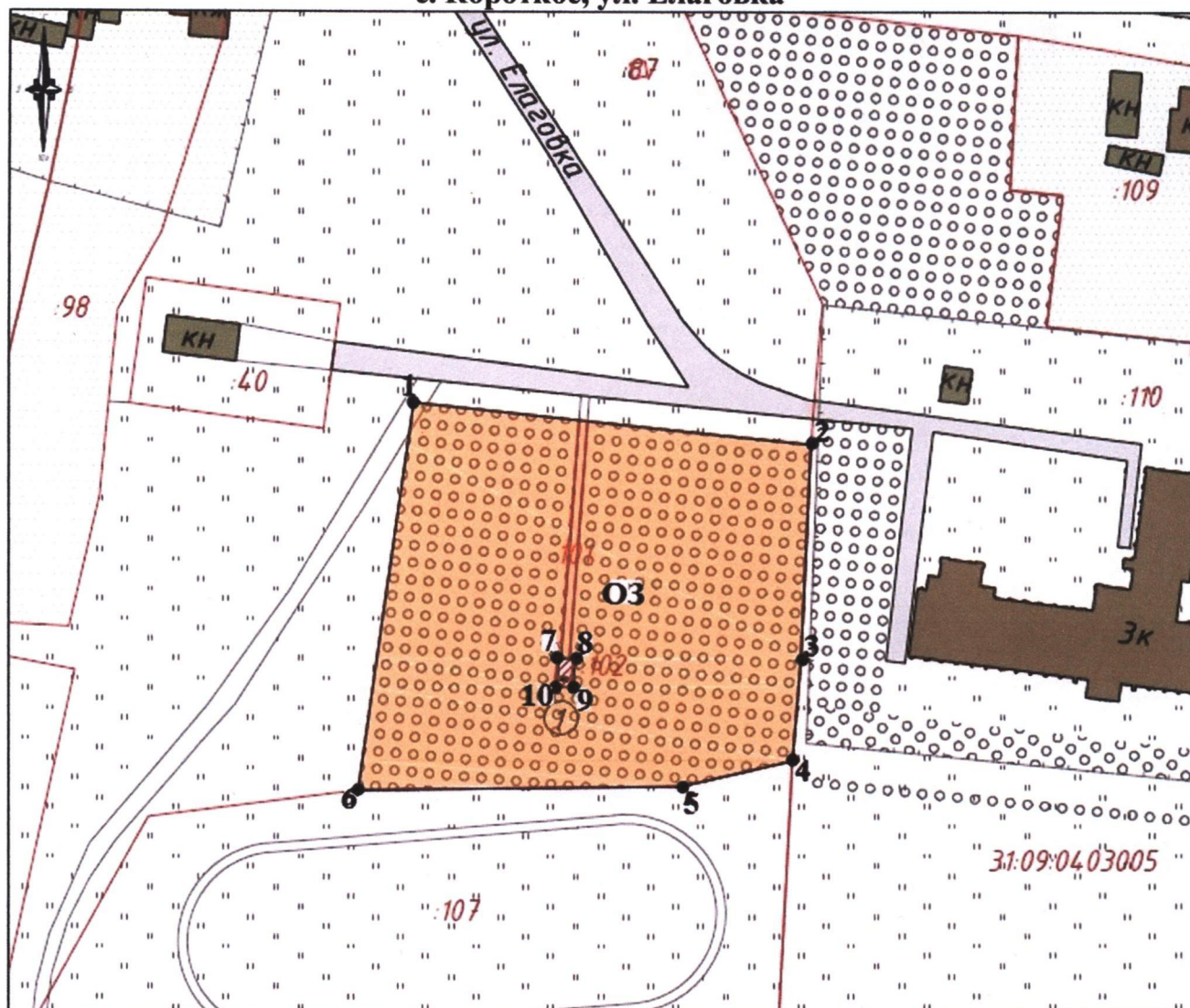
- прокладка инженерных коммуникаций (теплотрасс, газопровода, электрокабеля и т.д.) наземным и надземным способами;

- устройство глухих ограждений;





- высадка кустарниковой и древесной растительности, закрывающей обзор объекта культурного наследия;

- размещение свалок мусора, снега;
- установка оборудования линейных объектов, вышек сотовой связи;
- размещение автопарковок, автостоянок.

**2. Схема границ зон охраны объекта культурного наследия регионального значения «Бюст Героя Советского Союза Д.И. Белокопытова», расположенного по адресу: Белгородская область, Корочанский район, с. Короткое, ул. Елаговка**



**Условные обозначения**

-  Объект культурного наследия
-  Границы территории объекта культурного наследия
-  Охранная зона объекта культурного наследия (ОЗ)
-  1 Поворотные точки границ зон охраны объекта культурного наследия

