



БЕЛГОРОДСКАЯ ОБЛАСТЬ

ПРАВИТЕЛЬСТВО БЕЛГОРОДСКОЙ ОБЛАСТИ

ПОСТАНОВЛЕНИЕ

Белгород

« 27 » января 20 25 г.

№ 33-ПП

Об утверждении границ зон охраны, режимов использования земель и требований к градостроительным регламентам в границах зон охраны объектов культурного наследия (памятников истории и культуры), расположенных на территории Алексеевского муниципального округа Белгородской области

В целях обеспечения сохранности историко-культурного наследия Белгородской области, в соответствии с Федеральным законом от 25 июня 2002 года № 73-ФЗ «Об объектах культурного наследия (памятниках истории и культуры) народов Российской Федерации», постановлением Правительства Российской Федерации от 12 сентября 2015 года № 972 «Об утверждении Положения о зонах охраны объектов культурного наследия (памятников истории и культуры) народов Российской Федерации и о признании утратившими силу отдельных положений нормативных правовых актов Правительства Российской Федерации», законом Белгородской области от 13 ноября 2003 года № 97 «Об объектах культурного наследия (памятниках истории и культуры) Белгородской области» Правительство Белгородской области **п о с т а н о в л я е т**:

1. Утвердить границы зон охраны, режимы использования земель и требования к градостроительным регламентам в границах зон охраны объекта культурного наследия регионального значения «Покровская церковь», расположенного по адресу: Белгородская область, Алексеевский муниципальный округ, с. Гарбузово, ул. Центральная, 56 (приложение № 1).

2. Утвердить границы зон охраны, режимы использования земель и требования к градостроительным регламентам в границах зон охраны объекта культурного наследия регионального значения «Дмитриевская церковь», расположенного по адресу: Белгородская область, Алексеевский муниципальный округ, г. Алексеевка, ул. Комсомольская, 75 (приложение № 2).

3. Утвердить границы зон охраны, режимы использования земель и требования к градостроительным регламентам в границах зон охраны

объекта культурного наследия регионального значения «Казанская церковь», расположенного по адресу: Белгородская область, Алексеевский муниципальный округ, с. Иващенко, ул. Казанская, 13 (приложение № 3).

4. Утвердить границы зон охраны, режимы использования земель и требования к градостроительным регламентам в границах зон охраны объекта культурного наследия местного (муниципального) значения «Свято-Троицкий храм», расположенного по адресу: Белгородская область, Алексеевский муниципальный округ, г. Алексеевка, пл. Никольская, 1 (приложение № 4).

5. Утвердить границы зон охраны, режимы использования земель и требования к градостроительным регламентам в границах зон охраны объекта культурного наследия регионального значения «Покровская церковь», расположенного по адресу: Белгородская область, Алексеевский муниципальный округ, с. Иловка, ул. Ленина, 11 (приложение № 5).

6. Утвердить границы зон охраны, режимы использования земель и требования к градостроительным регламентам в границах зон охраны объекта культурного наследия регионального значения «Братская могила советских воинов, погибших в боях с фашистскими захватчиками. Памятник воинам-землякам, погибшим в годы Великой Отечественной войны», расположенного по адресу: Белгородская область, Алексеевский муниципальный округ, с. Божково, ул. Центральная, 13 (приложение № 6).

7. Утвердить границы зон охраны, режимы использования земель и требования к градостроительным регламентам в границах зон охраны объекта культурного наследия регионального значения «Братская могила советских воинов, погибших в годы Великой Отечественной войны», расположенного по адресу: Белгородская область, Алексеевский муниципальный округ, с. Осадчее, центральное кладбище (приложение № 7).

8. Утвердить границы зон охраны, режимы использования земель и требования к градостроительным регламентам в границах зон охраны объекта культурного наследия регионального значения «Богоявленская церковь», расположенного по адресу: Белгородская область, Алексеевский муниципальный округ, с. Подсереднее, ул. Ольминского, 84 (приложение № 8).

9. Утвердить границы зон охраны, режимы использования земель и требования к градостроительным регламентам в границах зон охраны объекта культурного наследия регионального значения «Митрофановская церковь», расположенного по адресу: Белгородская область, Алексеевский муниципальный округ, с. Хлевище, ул. Н.П. Рыжих, 44б (приложение № 9).

10. Возмещение убытков, причиненных в связи с установлением границ зон охраны объектов культурного наследия, утвержденных в пунктах 1 – 9 настоящего постановления, осуществляется в соответствии с пунктами 8 и 9 статьи 57.1 Земельного кодекса Российской Федерации в сроки, установленные статьей 57.1 Земельного кодекса Российской Федерации.

11. Рекомендовать администрации Алексеевского муниципального округа Белгородской области (Халеева С.В.) отобразить границы зон охраны,

режимы использования земель и требования к градостроительным регламентам в границах зон охраны объектов культурного наследия в генеральном плане Алексеевского муниципального округа Белгородской области, правилах землепользования и застройки Алексеевского муниципального округа Белгородской области и документации по планировке территорий, а также включить в информационную систему обеспечения градостроительной деятельности Алексеевского муниципального округа Белгородской области.

12. Контроль за исполнением постановления возложить на управление государственной охраны объектов культурного наследия Белгородской области (Чернявский А.С.).

Информацию об исполнении постановления представить к 18 мая 2026 года.

13. Настоящее постановление вступает в силу со дня его официального опубликования.

**Губернатор
Белгородской области**



В.В. Гладков

Приложение № 1

УТВЕРЖДЕНЫ
постановлением Правительства
Белгородской области
от « 27 » января 2025 г.
№ 33-пп

**Границы зон охраны, режимы использования земель
и требования к градостроительным регламентам в границах зон охраны
объекта культурного наследия регионального значения «Покровская церковь»,
расположенного по адресу: Белгородская область, Алексеевский
муниципальный округ, с. Гарбузово, ул. Центральная, 56**

1. Охранная зона объекта культурного наследия

Для объекта культурного наследия устанавливается охранная зона (далее – ОЗ), состоящая из одного участка.

1.1. Координаты поворотных точек границы участка ОЗ

№ поворотной точки	Координаты точек в системе координат МСК-31, м	
	X	Y
1	380219.59	2268871.51
2	380241.02	2268914.58
3	380223.94	2268925.14
4	380206.66	2268935.59
5	380199.26	2268940.74
6	380184.32	2268951.79
7	380187.32	2268975.34
8	380262.36	2269082.79
9	380212.92	2269128.15
10	380183.25	2269021.94
11	380176.76	2269023.29
12	380160.87	2268966.70
13	380129.97	2268980.61
14	380131.38	2268985.79
15	380115.73	2268996.20
16	380102.47	2269006.91
17	380085.41	2269025.97
18	380074.10	2269035.88
19	380073.21	2269034.57
20	380070.37	2269032.16
21	380066.36	2269031.39
22	380063.67	2269033.55
23	380033.30	2268993.29

№ поворотной точки	Координаты точек в системе координат МСК-31, м	
	X	Y
24	380056.09	2268972.36
25	380075.69	2268957.86
26	380090.32	2268947.03
27	380108.74	2268933.23
28	380103.32	2268924.49
29	380116.88	2268914.62
30	380135.09	2268905.84
31	380154.56	2268899.17
32	380172.79	2268891.42
33	380190.76	2268883.77
34	380192.46	2268886.71
1	380219.59	2268871.51

1.2. Режим использования земель и требования к градостроительным регламентам в границах участка ОЗ

Разрешается:

- проведение земляных, хозяйственных и иных работ, не ухудшающих условий сохранности и восприятия объекта культурного наследия, в порядке, установленном законодательством Российской Федерации в области государственной охраны объектов культурного наследия;

- регенерация (восстановление) историко-градостроительной среды при наличии научных данных;

- проведение работ по благоустройству территории:

озеленение – разбивка газонов, клумб и цветников, посадка кустарников и деревьев при условии обеспечения визуального восприятия объекта культурного наследия;

установка антивандального уличного оборудования (скамьи, урны);

использование в покрытии пешеходных зон натуральных материалов (камень, гранит, гравийная смесь) или имитирующих их (тротуарная плитка) с организацией водоотведения;

устройство пандусов и других приспособлений, обеспечивающих передвижение маломобильных групп населения;

- устройство и реконструкция уличного освещения;

- размещение временных элементов информационно-декоративного оформления событийного характера (мобильные информационные конструкции), включая праздничное оформление, указателей расположения туристских ресурсов и социальных объектов;

- размещение памятников, памятных знаков, иной историко-культурной информации;

- ремонт и реконструкция существующих элементов улично-дорожной сети;

- прокладка, ремонт, реконструкция инженерных коммуникаций (теплотрасс, магистральных газо- и водопроводов, электрокабелей) подземным способом с восстановлением нарушенных поверхностей;

- проведение мероприятий, направленных на обеспечение экологической и пожарной безопасности объекта культурного наследия;

- устройство сооружений водоотведения ливневых и талых вод от территории объекта культурного наследия;
- сохранение и организация проездов, проходов, открытых парковок, необходимых для обеспечения функционирования объекта культурного наследия;
- осуществление деятельности по популяризации объекта культурного наследия, в том числе деятельности, направленной на развитие культурно-познавательного туризма.

Запрещается:

- строительство объектов капитального строительства, за исключением применения специальных мер, направленных на сохранение и восстановление (регенерацию) историко-градостроительной и (или) природной среды объекта культурного наследия (восстановление, воссоздание, восполнение частично или полностью утраченных элементов и (или) характеристик историко-градостроительной и (или) природной среды);
- организация стоков ливневых, талых и загрязненных вод на территорию объекта культурного наследия;
- размещение взрывоопасных и пожароопасных объектов, объектов с динамическим воздействием;
- размещение рекламы;
- применение технологий, оказывающих динамическое воздействие на грунты, создающих вибрационные нагрузки при проведении земляных, хозяйственных и иных работ;
- прокладка инженерных коммуникаций наземным и надземным способами, кроме временных коммуникаций, необходимых для проведения работ по сохранению объекта культурного наследия;
- применение глухих ограждений, за исключением временных ограждений для производства земляных, хозяйственных, ремонтных и иных работ, ярких и контрастирующих цветовых решений ограждений.

2. Зона регулирования застройки и хозяйственной деятельности объекта культурного наследия

Для объекта культурного наследия устанавливается зона регулирования застройки и хозяйственной деятельности (далее – ЗРЗ), состоящая из трех участков ЗРЗ (ЗРЗ (участок 1), ЗРЗ (участок 2), ЗРЗ (участок 3)).

2.1. Координаты поворотных точек границ участков ЗРЗ

№ поворотной точки	Координаты точек в системе координат МСК-31, м	
	X	Y
Участок 1		
2	380241.02	2268914.58
35	380249.42	2268928.11
36	380260.05	2268945.68
37	380269.71	2268962.22
38	380297.13	2269009.21
39	380305.71	2269023.92
40	380288.35	2269034.26
41	380284.18	2269067.58

№ поворотной точки	Координаты точек в системе координат МСК-31, м	
	X	Y
8	380262.36	2269082.79
7	380187.32	2268975.34
6	380184.32	2268951.79
5	380199.26	2268940.74
4	380206.66	2268935.59
3	380223.94	2268925.14
2	380241.02	2268914.58
Участок 2		
14	380131.38	2268985.79
42	380143.35	2269029.79
43	380141.40	2269030.44
44	380137.80	2269041.25
45	380128.30	2269049.60
46	380130.16	2269053.05
47	380127.31	2269059.60
48	380088.70	2269066.84
49	380081.15	2269056.80
22	380063.67	2269033.55
21	380066.36	2269031.39
20	380070.37	2269032.16
19	380073.21	2269034.57
18	380074.10	2269035.88
17	380085.41	2269025.97
16	380102.47	2269006.91
15	380115.73	2268996.20
14	380131.38	2268985.79
Участок 3		
50	380201.69	2268832.50
51	380207.99	2268851.87
52	380209.57	2268854.85
53	380218.66	2268869.06
1	380219.59	2268871.51
34	380192.46	2268886.71
33	380190.76	2268883.77
32	380172.79	2268891.42
31	380154.56	2268899.17
30	380135.09	2268905.84
29	380116.88	2268914.62
28	380103.32	2268924.49
27	380108.74	2268933.23
26	380090.32	2268947.03
25	380075.69	2268957.86
24	380056.08	2268972.36
23	380033.30	2268993.29
54	379978.10	2268901.17
55	379995.60	2268888.51
56	380003.31	2268886.79
57	380011.14	2268883.45

№ поворотной точки	Координаты точек в системе координат МСК-31, м	
	X	Y
58	380031.09	2268870.21
59	380037.98	2268885.05
60	380055.24	2268874.72
61	380046.69	2268856.76
62	380070.61	2268846.76
63	380086.03	2268841.47
64	380090.35	2268854.06
65	380116.89	2268844.32
66	380135.46	2268838.42
67	380150.38	2268833.44
68	380160.16	2268830.18
69	380167.37	2268846.07
70	380181.79	2268839.69
71	380181.47	2268835.95
72	380189.69	2268832.12
73	380192.02	2268837.11
50	380201.69	2268832.50

2.2. Особый режим использования земель и требования к градостроительным регламентам в границах участков ЗРЗ

Разрешается:

- строительство объектов капитального строительства в соответствии с предельными параметрами разрешенного строительства объектов капитального строительства, установленными требованиями настоящего подраздела: максимальная высота от существующего уровня земли до максимально выступающих конструкций крыши здания – не более 10 метров; форма крыши – двускатная, вальмовая; угол наклона крыши – не более 35 градусов;
- капитальный ремонт и реконструкция объектов капитального строительства в существующих объемно-планировочных параметрах либо без превышения предельных параметров разрешенного строительства и реконструкции, установленных в настоящем подразделе;
- снос (демонтаж) объектов капитального строительства и некапитальных строений, не представляющих историко-культурной ценности;
- снижение диссонирующего влияния зданий и сооружений путем использования в отделке фасадов традиционных или имитирующих натуральные отделочных материалов с использованием неярких оттенков;
- благоустройство территории:
 - размещение малых архитектурных форм (скамеек, урн и иных сооружений);
 - устройство пандусов и других приспособлений, обеспечивающих передвижение маломобильных групп населения;
 - озеленение территории (деревья, кустарники, газоны, клумбы, цветники), не нарушающее условия визуального восприятия объекта культурного наследия;
 - проведение работ по ремонту тротуаров, проездов;
 - установка отдельно стоящего осветительного оборудования;
- организация открытых парковок и стоянок автотранспорта;
- установка отдельно стоящих средств наружной рекламы и информации;

рекламных конструкций и информационных указателей габаритами не более 1,2 метра × 0,8 метра;

строительной сетки с информацией об объекте строительства, ремонта, реконструкции;

элементов информационно-декоративного оформления событийного характера (мобильные информационные конструкции), включая праздничное оформление;

прокладка, капитальный ремонт и реконструкция объектов инженерной инфраструктуры;

- проведение мероприятий, направленных на обеспечение экологической и пожарной безопасности.

Запрещается:

- осуществление хозяйственной деятельности, причиняющей вред объекту культурного наследия, в том числе ведущей к нарушению гидрологического режима территории, создающей вибрационные нагрузки и динамическое воздействие на грунты, оказывающие негативное воздействие на объект культурного наследия;

- при строительстве, ремонте и реконструкции объектов капитального строительства применение в оформлении зданий, а также их частей конструкций и материалов, оказывающих негативное визуальное влияние на объект культурного наследия:

ярких и блестящих кровельных материалов;

ярких и контрастирующих цветовых решений фасадов;

остекленных поверхностей площадью более 30 процентов от площади фасада;

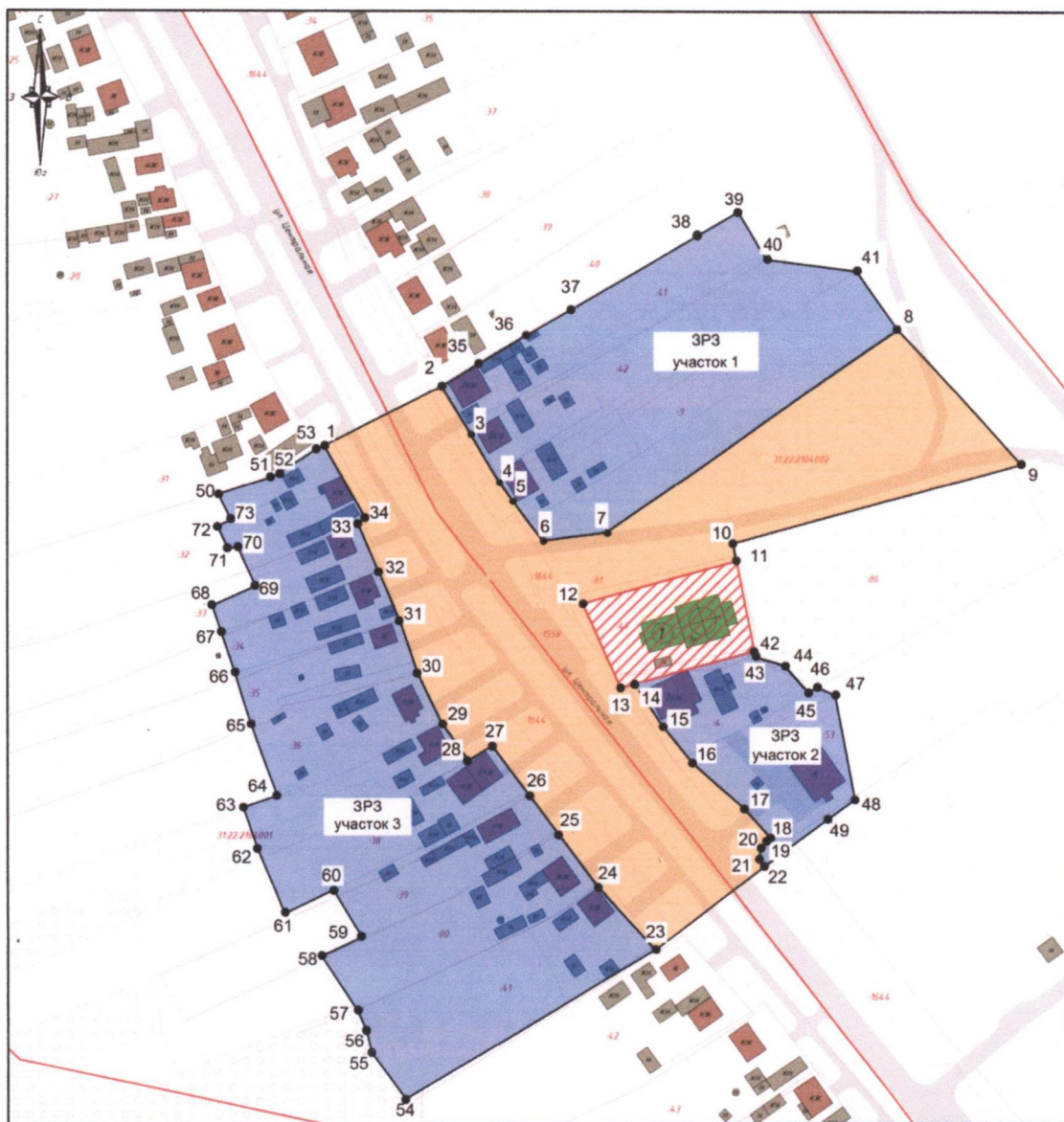
- размещение на фасадах зданий вывесок размерами более 0,6 метра × 2 метра, информационных и рекламных объявлений размерами более 0,6 метра × 0,8 метра;

- размещение взрывопожароопасных объектов;






- размещение информационных стендов с размерами более 0,6 метра × 0,8 метра и высотой от уровня земли более 2 метров;

- строительство (прокладка), реконструкция инженерных коммуникаций (теплотрасс, газо- и водопроводов, электрокабелей) надземным способом и по фасадам зданий.

**3. Схема границ зон охраны объекта культурного наследия
регионального значения «Покровская церковь», расположенного по адресу:
Белгородская область, Алексеевский муниципальный округ, с. Гарбузово,
ул. Центральная, 56**



Условные обозначения

- | | |
|---|---|
|  | Объект культурного наследия |
|  | Территория объекта культурного наследия |
|  | Охранная зона объекта культурного наследия (ОЗ) |
|  | Зона регулирования застройки и хозяйственной деятельности (ЗРЗ) |
|  | Поворотные точки границ зон охраны объекта культурного наследия |



Приложение № 2

УТВЕРЖДЕНЫ
постановлением Правительства
Белгородской области
от « 27 » января 2025 г.
№ 33-пп

**Границы зон охраны, режимы использования земель
и требования к градостроительным регламентам в границах зон охраны
объекта культурного наследия регионального значения «Дмитриевская
церковь», расположенного по адресу: Белгородская область, Алексеевский
муниципальный округ, г. Алексеевка, ул. Комсомольская, 75**

1. Охранная зона объекта культурного наследия

Для объекта культурного наследия устанавливается охранная зона (далее – ОЗ), состоящая из одного участка.

1.1. Координаты поворотных точек границы участка ОЗ

№ поворотной точки	Координаты точек в системе координат МСК-31, м	
	X	Y
1	398248.75	2262715.66
2	398245.92	2262740.11
3	398244.16	2262762.92
4	398236.19	2262775.25
5	398220.99	2262767.27
6	398193.56	2262756.36
7	398164.75	2262748.44
8	398154.84	2262768.89
9	398143.84	2262784.17
10	398127.56	2262810.22
11	398143.35	2262821.72
12	398176.96	2262845.11
13	398191.13	2262856.57
14	398178.21	2262866.20
15	398167.56	2262858.41
16	398157.73	2262852.45
17	398131.82	2262837.04
18	398112.82	2262826.20
19	398054.73	2262794.39
20	398033.79	2262784.57
21	398031.58	2262780.55
22	398012.72	2262771.70
23	398009.86	2262778.29

№ поворотной точки	Координаты точек в системе координат МСК-31, м	
	X	Y
24	397989.95	2262769.69
25	398007.15	2262729.08
26	398044.93	2262744.15
27	398040.40	2262750.33
28	398038.58	2262754.16
29	398033.73	2262764.40
30	398049.79	2262771.22
31	398055.42	2262771.07
32	398063.49	2262750.13
33	398078.19	2262753.75
34	398087.00	2262720.35
35	398094.71	2262722.38
36	398100.78	2262721.52
37	398105.93	2262762.20
38	398119.65	2262765.86
39	398121.93	2262764.96
40	398141.60	2262747.15
41	398132.72	2262706.62
42	398107.36	2262701.90
43	398083.81	2262697.16
44	398079.27	2262698.04
45	398066.61	2262699.18
46	398024.31	2262684.30
47	398031.54	2262669.58
48	398047.33	2262677.13
49	398062.89	2262682.93
50	398120.44	2262693.25
51	398153.86	2262701.27
52	398161.73	2262668.78
53	398170.02	2262671.74
54	398161.24	2262703.24
55	398169.53	2262705.67
56	398205.51	2262715.36
57	398236.81	2262713.76
1	398248.75	2262715.66

1.2. Режим использования земель и требования к градостроительным регламентам в границах участка ОЗ

Разрешается:

- проведение земляных, хозяйственных и иных работ, не ухудшающих условий сохранности и восприятия объекта культурного наследия, в порядке, установленном законодательством Российской Федерации в области государственной охраны объектов культурного наследия;

- регенерация (восстановление) историко-градостроительной среды при наличии научных данных;

- проведение работ по благоустройству территории:

озеленение – разбивка газонов, клумб и цветников, посадка кустарников и деревьев при условии обеспечения визуального восприятия объекта культурного наследия;

установка антивандального уличного оборудования (скамьи, урны);

использование в покрытии пешеходных зон натуральных материалов (камень, гранит, гравийная смесь) или имитирующих их (тротуарная плитка) с организацией водоотведения;

устройство пандусов и других приспособлений, обеспечивающих передвижение маломобильных групп населения;

- устройство и реконструкция уличного освещения;

- размещение временных элементов информационно-декоративного оформления событийного характера (мобильные информационные конструкции), включая праздничное оформление, указателей расположения туристских ресурсов и социальных объектов;

- размещение памятников, памятных знаков, иной историко-культурной информации;

- ремонт и реконструкция существующих элементов улично-дорожной сети;

- прокладка, ремонт, реконструкция инженерных коммуникаций (теплотрасс, магистральных газо- и водопроводов, электрокабелей) подземным способом с восстановлением нарушенных поверхностей;

- проведение мероприятий, направленных на обеспечение экологической и пожарной безопасности объекта культурного наследия;

- устройство сооружений водоотведения ливневых и талых вод от территории объекта культурного наследия;

- сохранение и организация проездов, проходов, открытых парковок, необходимых для обеспечения функционирования объекта культурного наследия;

- осуществление деятельности по популяризации объекта культурного наследия, в том числе деятельности, направленной на развитие культурно-познавательного туризма.

Запрещается:

- строительство объектов капитального строительства, за исключением применения специальных мер, направленных на сохранение и восстановление (регенерацию) историко-градостроительной и (или) природной среды объекта культурного наследия (восстановление, воссоздание, восполнение частично или полностью утраченных элементов и (или) характеристик историко-градостроительной и (или) природной среды);

- организация стоков ливневых, талых и загрязненных вод на территорию объекта культурного наследия;

- размещение взрывоопасных и пожароопасных объектов, объектов с динамическим воздействием;

- размещение рекламы;

- применение технологий, оказывающих динамическое воздействие на грунты, создающих вибрационные нагрузки при проведении земляных, хозяйственных и иных работ;

- прокладка инженерных коммуникаций наземным и надземным способами, кроме временных коммуникаций, необходимых для проведения работ по сохранению объекта культурного наследия;

- применение глухих ограждений, за исключением временных ограждений для производства земляных, хозяйственных, ремонтных и иных работ, ярких и контрастирующих цветовых решений ограждений.

2. Зона регулирования застройки и хозяйственной деятельности объекта культурного наследия

Для объекта культурного наследия устанавливается зона регулирования застройки и хозяйственной деятельности (далее – ЗРЗ), состоящая из пяти участков (ЗРЗ (участок 1), ЗРЗ (участок 2), ЗРЗ (участок 3), ЗРЗ (участок 4), ЗРЗ (участок 5)).

2.1. Координаты поворотных точек границ участков ЗРЗ

№ поворотной точки	Координаты точек в системе координат МСК-31, м	
	Х	У
Участок 1		
58	398255.93	2262689.90
1	398248.75	2262715.66
57	398236.81	2262713.76
56	398205.51	2262715.36
55	398169.53	2262705.67
54	398161.24	2262703.24
53	398170.02	2262671.74
58	398255.93	2262689.90
Участок 2		
4	398236.19	2262775.26
59	398215.19	2262819.06
13	398191.13	2262856.57
12	398176.96	2262845.11
11	398143.35	2262821.72
10	398127.56	2262810.22
9	398143.84	2262784.17
8	398154.84	2262768.89
7	398164.75	2262748.44
6	398193.56	2262756.36
5	398220.99	2262767.27
4	398236.19	2262775.26
Участок 3		
52	398161.73	2262668.78
51	398153.86	2262701.27
50	398120.44	2262693.25
49	398062.89	2262682.93
48	398047.33	2262677.13
47	398031.54	2262669.58
60	398020.20	2262664.15
61	398028.44	2262647.58
62	398043.49	2262620.97

№ поворотной точки	Координаты точек в системе координат МСК-31, м	
	X	Y
63	398044.34	2262620.96
64	398070.61	2262633.24
65	398148.79	2262663.06
52	398161.73	2262668.78
Участок 4		
42	398107.36	2262701.90
36	398100.78	2262721.52
35	398094.71	2262722.38
34	398087.00	2262720.35
33	398078.19	2262753.75
32	398063.49	2262750.13
31	398055.42	2262771.07
30	398049.79	2262771.22
29	398033.73	2262764.40
28	398038.58	2262754.16
27	398040.40	2262750.33
26	398044.93	2262744.15
25	398007.15	2262729.08
46	398024.31	2262684.30
45	398066.61	2262699.18
44	398079.27	2262698.04
43	398083.81	2262697.16
42	398107.36	2262701.90
Участок 5		
14	398178.21	2262866.20
66	398154.96	2262904.86
67	398136.44	2262895.82
68	398118.92	2262888.07
69	398042.97	2262866.27
70	398023.11	2262856.20
71	398020.34	2262862.18
72	397998.73	2262853.14
73	397980.33	2262845.97
74	397951.94	2262831.69
75	397968.47	2262805.54
24	397989.95	2262769.69
23	398009.86	2262778.29
22	398012.72	2262771.70
21	398031.58	2262780.55
20	398033.79	2262784.57
19	398054.73	2262794.39
18	398112.82	2262826.20
17	398131.82	2262837.04
16	398157.73	2262852.45
15	398167.56	2262858.41
14	398178.21	2262866.20

2.2. Особый режим использования земель и требования к градостроительным регламентам в границах участков ЗРЗ

Разрешается:

- строительство объектов капитального строительства до 10 метров от существующей поверхности земли до конька кровли, форма крыши – двускатная, вальмовая, угол наклона крыши – не более 35 градусов;

- капитальный ремонт и реконструкция объектов капитального строительства в существующих объемно-планировочных параметрах либо без превышения предельных параметров разрешенного строительства и реконструкции, установленных в настоящем подразделе;

- снос (демонтаж) объектов капитального строительства и некапитальных строений, не представляющих историко-культурной ценности;

- снижение диссонирующего влияния зданий и сооружений путем использования в отделке фасадов традиционных или имитирующих натуральные отделочных материалов с использованием неярких оттенков;

- благоустройство территории:

размещение малых архитектурных форм (скамеек, урн и иных сооружений);

устройство пандусов и других приспособлений, обеспечивающих передвижение маломобильных групп населения;

озеленение территории (деревья, кустарники, газоны, клумбы, цветники), не нарушающее условия визуального восприятия объекта культурного наследия;

проведение работ по ремонту тротуаров, проездов;

установка отдельно стоящего осветительного оборудования;

- организация открытых парковок и стоянок автотранспорта;

- установка отдельно стоящих средств наружной рекламы и информации:

рекламных конструкций и информационных указателей габаритами не более 1,2 метра × 0,8 метра;

строительной сетки с информацией об объекте строительства, ремонта, реконструкции;

элементов информационно-декоративного оформления событийного характера (мобильные информационные конструкции), включая праздничное оформление;

прокладка, капитальный ремонт и реконструкция объектов инженерной инфраструктуры;

- проведение мероприятий, направленных на обеспечение экологической и пожарной безопасности.

Запрещается:

- осуществление хозяйственной деятельности, причиняющей вред объекту культурного наследия, в том числе ведущей к нарушению гидрологического режима территории, создающей вибрационные нагрузки и динамическое воздействие на грунты, оказывающие негативное воздействие на объект культурного наследия;

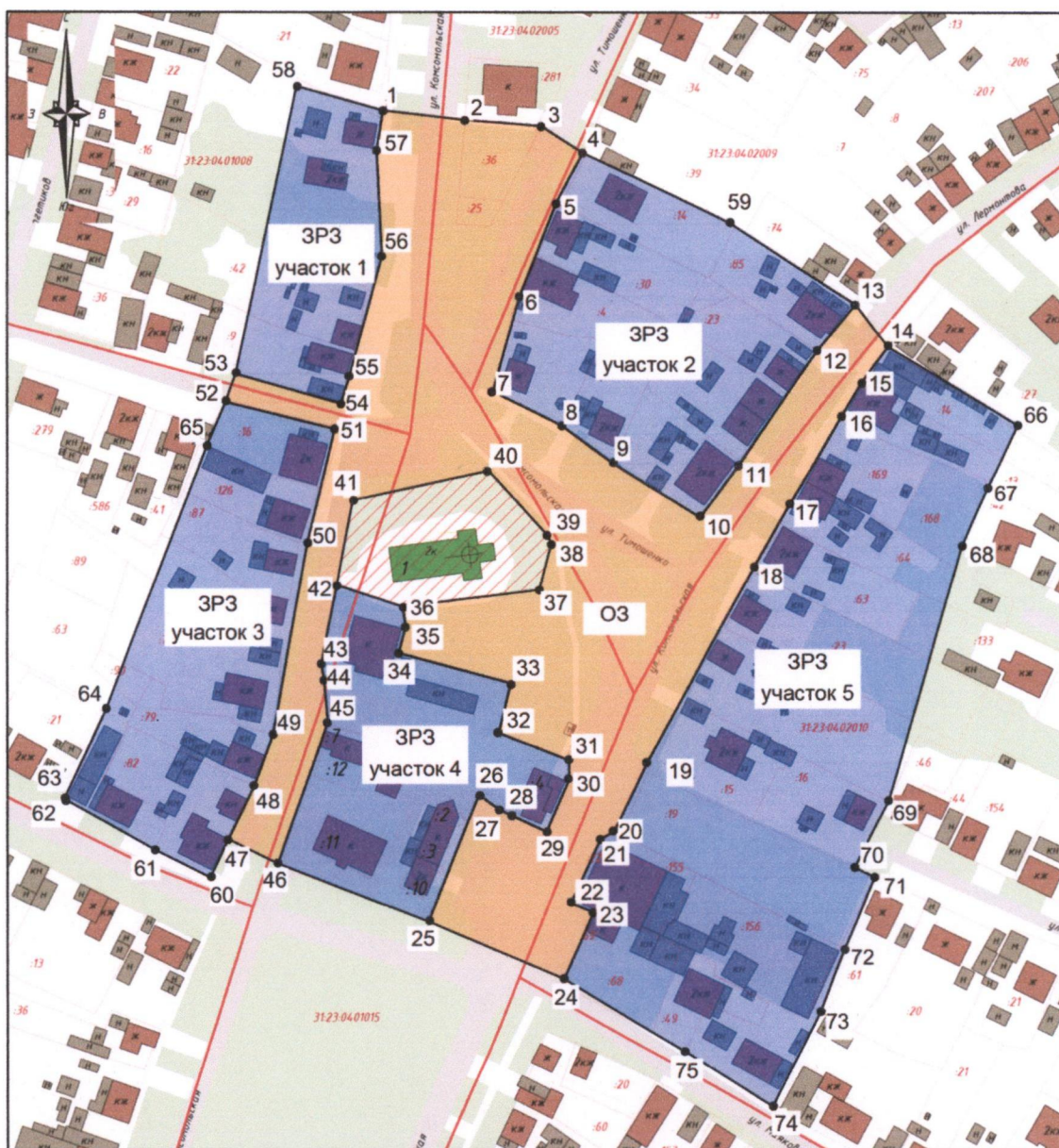
- при строительстве, ремонте и реконструкции объектов капитального строительства применение в оформлении зданий, а также их частей конструкций и материалов, оказывающих негативное визуальное влияние на объект культурного наследия:

ярких и блестящих кровельных материалов;






ярких и контрастирующих цветовых решений фасадов;

- остекленных поверхностей площадью более 30 процентов от площади фасада;
- размещение на фасадах зданий вывесок размерами более 0,6 метра × 2 метра, информационных и рекламных объявлений размерами более 0,6 метра × 0,8 метра;
 - размещение взрывопожароопасных объектов;
 - размещение информационных стендов с размерами более 0,6 метра × 0,8 метра и высотой от уровня земли более 2 метров;
 - строительство (прокладка), реконструкция инженерных коммуникаций (теплотрасс, газо- и водопроводов, электрокабелей) надземным способом и по фасадам зданий.

**3. Схема границ зон охраны объекта культурного наследия
регионального значения «Дмитриевская церковь», расположенного по адресу:
Белгородская область, Алексеевский муниципальный округ, г. Алексеевка,
ул. Комсомольская, 75**



Условные обозначения

-  Объект культурного наследия
-  Территория объекта культурного наследия
-  Охранная зона объекта культурного наследия (ОЗ)
-  Зона регулирования застройки и хозяйственной деятельности (ЗРЗ)
-  1 Поворотные точки границ зон охраны объекта культурного наследия



Приложение № 3

УТВЕРЖДЕНЫ
постановлением Правительства
Белгородской области
от « 27 » января 2025 г.
№ 33-пп

**Границы зон охраны, режимы использования земель
и требования к градостроительным регламентам в границах зон охраны
объекта культурного наследия регионального значения «Казанская церковь»,
расположенного по адресу: Белгородская область, Алексеевский
муниципальный округ, с. Иващенко, ул. Казанская, 13**

1. Охранная зона объекта культурного наследия

Для объекта культурного наследия устанавливается охранная зона (далее – ОЗ), состоящая из одного участка.

1.1. Координаты поворотных точек границы участка ОЗ

№ поворотной точки	Координаты точек в системе координат МСК-31, м	
	Х	У
Внешняя граница		
1	392185.22	2289254.51
2	392179.47	2289274.01
3	392175.30	2289306.28
4	392171.45	2289343.78
5	392166.05	2289411.67
6	392163.32	2289452.63
7	392166.45	2289484.32
8	392172.43	2289493.97
9	392125.98	2289526.89
10	392085.11	2289461.59
11	392074.55	2289444.72
12	392064.57	2289433.43
13	392063.46	2289434.18
14	392049.77	2289410.19
15	392045.19	2289385.01
16	392059.21	2289382.46
17	392089.58	2289368.64
18	392076.54	2289304.95
19	392112.65	2289290.83
20	392123.50	2289282.84
21	392168.08	2289288.33
22	392176.61	2289252.51

№ поворотной точки	Координаты точек в системе координат МСК-31, м	
	X	Y
1	392185.22	2289254.51
Внутренняя граница		
23	392146.65	2289345.27
24	392156.40	2289393.23
25	392155.09	2289395.99
26	392128.22	2289401.84
27	392116.09	2289351.76
23	392146.65	2289345.27

1.2. Режим использования земель и требования к градостроительным регламентам в границах участка ОЗ

Разрешается:

- проведение земляных, хозяйственных и иных работ, не ухудшающих условий сохранности и восприятия объекта культурного наследия, в порядке, установленном законодательством Российской Федерации в области государственной охраны объектов культурного наследия;

- регенерация (восстановление) историко-градостроительной среды при наличии научных данных;

- проведение работ по благоустройству территории:

озеленение – разбивка газонов, клумб и цветников, посадка кустарников и деревьев при условии обеспечения визуального восприятия объекта культурного наследия;

установка антивандального уличного оборудования (скамьи, урны);

использование в покрытии пешеходных зон натуральных материалов (камень, гранит, гравийная смесь) или имитирующих их (тротуарная плитка) с организацией водоотведения;

устройство пандусов и других приспособлений, обеспечивающих передвижение маломобильных групп населения;

- устройство и реконструкция уличного освещения;

- размещение временных элементов информационно-декоративного оформления событийного характера (мобильные информационные конструкции), включая праздничное оформление, указателей расположения туристских ресурсов и социальных объектов;

- размещение памятников, памятных знаков, иной историко-культурной информации;

- ремонт и реконструкция существующих элементов улично-дорожной сети;

- прокладка, ремонт, реконструкция инженерных коммуникаций (теплотрасс, магистральных газо- и водопроводов, электрокабелей) подземным способом с восстановлением нарушенных поверхностей;

- проведение мероприятий, направленных на обеспечение экологической и пожарной безопасности объекта культурного наследия;

- устройство сооружений водоотведения ливневых и талых вод от территории объекта культурного наследия;

- сохранение и организация проездов, проходов, открытых парковок, необходимых для обеспечения функционирования объекта культурного наследия;

- осуществление деятельности по популяризации объекта культурного наследия, в том числе деятельности, направленной на развитие культурно-познавательного туризма.

Запрещается:

- строительство объектов капитального строительства, за исключением применения специальных мер, направленных на сохранение и восстановление (регенерацию) историко-градостроительной и (или) природной среды объекта культурного наследия (восстановление, воссоздание, восполнение частично или полностью утраченных элементов и (или) характеристик историко-градостроительной и (или) природной среды);

- организация стоков ливневых, талых и загрязненных вод на территорию объекта культурного наследия;

- размещение взрывоопасных и пожароопасных объектов, объектов с динамическим воздействием;

- размещение рекламы;

- применение технологий, оказывающих динамическое воздействие на грунты, создающих вибрационные нагрузки при проведении земляных, хозяйственных и иных работ;

- прокладка инженерных коммуникаций наземным и надземным способами, кроме временных коммуникаций, необходимых для проведения работ по сохранению объекта культурного наследия;

- применение глухих ограждений, за исключением временных ограждений для производства земляных, хозяйственных, ремонтных и иных работ, ярких и контрастирующих цветовых решений ограждений.

2. Зона регулирования застройки и хозяйственной деятельности объекта культурного наследия

Для объекта культурного наследия устанавливается зона регулирования застройки и хозяйственной деятельности (далее – ЗРЗ), состоящая из двух участков ЗРЗ (ЗРЗ (участок 1), ЗРЗ (участок 2)).

2.1. Координаты поворотных точек границ участков ЗРЗ

№ поворотной точки	Координаты точек в системе координат МСК-31, м	
	X	Y
Участок 1		
28	392244.04	2289268.20
29	392246.48	2289315.49
30	392248.82	2289443.61
31	392207.82	2289459.82
32	392176.44	2289489.81
8	392172.43	2289493.97
7	392166.45	2289484.32
6	392163.32	2289452.63
5	392166.05	2289411.67
4	392171.45	2289343.78
3	392175.30	2289306.28
2	392179.47	2289274.01

№ поворотной точки	Координаты точек в системе координат МСК-31, м	
	X	Y
1	392185.22	2289254.51
33	392193.17	2289256.50
34	392193.75	2289254.19
35	392198.87	2289255.49
28	392244.04	2289268.20
Участок 2		
22	392176.61	2289252.51
21	392168.08	2289288.33
20	392123.50	2289282.84
19	392112.65	2289290.83
18	392076.54	2289304.95
17	392089.58	2289368.64
16	392059.21	2289382.46
15	392045.19	2289385.01
36	392031.70	2289356.47
37	392016.90	2289284.15
38	392139.54	2289229.46
39	392155.66	2289245.51
40	392156.84	2289247.91
22	392176.61	2289252.51

2.2. Особый режим использования земель и требования к градостроительным регламентам в границах участков ЗРЗ

Разрешается:

- строительство объектов капитального строительства в соответствии с предельными параметрами разрешенного строительства объектов капитального строительства, установленными требованиями настоящего подраздела: максимальная высота от существующего уровня земли до максимально выступающих конструкций крыши здания – не более 10 метров; форма крыши – двускатная, вальмовая; угол наклона крыши – не более 35 градусов;

- капитальный ремонт и реконструкция объектов капитального строительства в существующих объемно-планировочных параметрах либо без превышения предельных параметров разрешенного строительства и реконструкции, установленных в настоящем подразделе;

- снос (демонтаж) объектов капитального строительства и некапитальных строений, не представляющих историко-культурной ценности;

- снижение диссонирующего влияния зданий и сооружений путем использования в отделке фасадов традиционных или имитирующих натуральные отделочных материалов с использованием неярких оттенков;

- благоустройство территории:

размещение малых архитектурных форм (скамеек, урн и иных сооружений);

устройство пандусов и других приспособлений, обеспечивающих передвижение маломобильных групп населения;

озеленение территории (деревья, кустарники, газоны, клумбы, цветники), не нарушающее условия визуального восприятия объекта культурного наследия;

проведение работ по ремонту тротуаров, проездов;

установка отдельно стоящего осветительного оборудования;

- организация открытых парковок и стоянок автотранспорта;

- установка отдельно стоящих средств наружной рекламы и информации:

рекламных конструкций и информационных указателей габаритами не более 1,2 метра × 0,8 метра;

строительной сетки с информацией об объекте строительства, ремонта, реконструкции;

элементов информационно-декоративного оформления событийного характера (мобильные информационные конструкции), включая праздничное оформление;

прокладка, капитальный ремонт и реконструкция объектов инженерной инфраструктуры;

- проведение мероприятий, направленных на обеспечение экологической и пожарной безопасности.

Запрещается:

- осуществление хозяйственной деятельности, причиняющей вред объекту культурного наследия, в том числе ведущей к нарушению гидрологического режима территории, создающей вибрационные нагрузки и динамическое воздействие на грунты, оказывающие негативное воздействие на объект культурного наследия;

- при строительстве, ремонте и реконструкции объектов капитального строительства применение в оформлении зданий, а также их частей конструкций и материалов, оказывающих негативное визуальное влияние на объект культурного наследия:

ярких и блестящих кровельных материалов;

ярких и контрастирующих цветовых решений фасадов;

остекленных поверхностей площадью более 30 процентов от площади фасада;

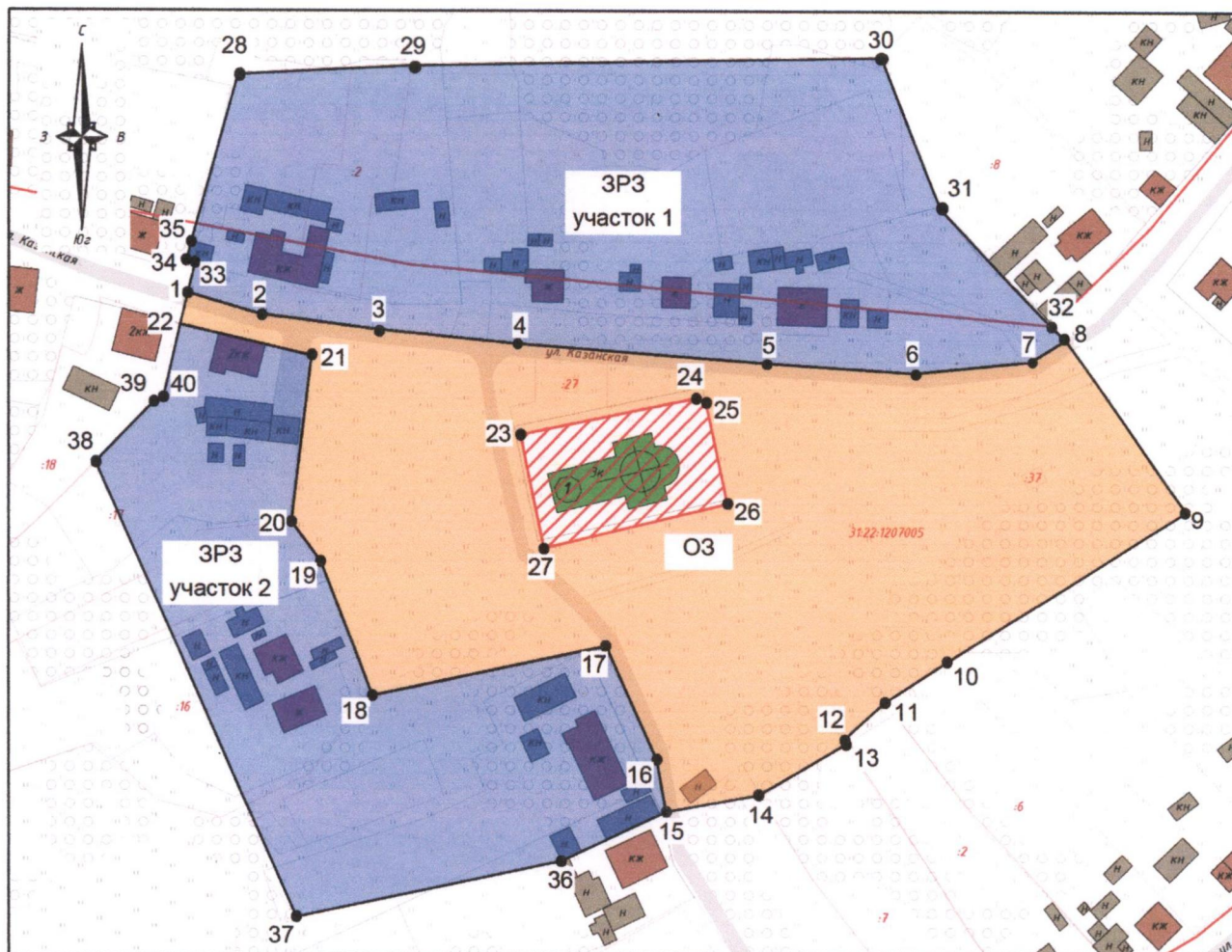
- размещение на фасадах зданий вывесок размерами более 0,6 метра × 2 метра, информационных и рекламных объявлений размерами более 0,6 метра × 0,8 метра;

- размещение взрывопожароопасных объектов;






- размещение информационных стендов с размерами более 0,6 метра × 0,8 метра и высотой от уровня земли более 2 метров;

- строительство (прокладка), реконструкция инженерных коммуникаций (теплотрасс, газо- и водопроводов, электрокабелей) надземным способом и по фасадам зданий.

3. Схема границ зон охраны объекта культурного наследия регионального значения «Казанская церковь», расположенного по адресу: Белгородская область, Алексеевский муниципальный округ, с. Иващенко, ул. Казанская, 13



Условные обозначения

-  Объект культурного наследия
-  Территория объекта культурного наследия
-  Охранная зона объекта культурного наследия (ОЗ)
-  Зона регулирования застройки и хозяйственной деятельности (ЗРЗ)
-  Поворотные точки границ зон охраны объекта культурного наследия



Приложение № 4

УТВЕРЖДЕНЫ
постановлением Правительства
Белгородской области
от « 27 » января 2025 г.
№ 33-пп

Границы зон охраны, режимы использования земель и требования к градостроительным регламентам в границах зон охраны объекта культурного наследия местного (муниципального) значения «Свято-Троицкий храм», расположенного по адресу: Белгородская область, Алексеевский муниципальный округ, г. Алексеевка, пл. Никольская, 1

1. Охранная зона объекта культурного наследия

Для объекта культурного наследия устанавливается охранная зона (далее – ОЗ), состоящая из одного участка.

1.1. Координаты поворотных точек границы участка ОЗ

№ поворотной точки	Координаты точек в системе координат МСК-31, м	
	X	Y
Внешний контур		
1	398282.08	2265109.86
2	398260.33	2265138.25
3	398247.19	2265165.29
4	398237.73	2265183.97
5	398189.46	2265154.81
6	398176.31	2265147.59
7	398171.22	2265157.18
8	398163.75	2265153.05
9	398156.18	2265167.05
10	398140.77	2265165.69
11	398083.07	2265095.12
12	398065.32	2265074.49
13	398086.55	2265056.46
14	398100.09	2265046.09
15	398102.71	2265043.34
16	398119.55	2265056.01
17	398131.83	2265037.98
18	398146.25	2265016.63
19	398154.07	2265001.94
20	398158.53	2265004.54
21	398179.91	2265014.48
22	398193.10	2265017.30
23	398201.69	2265018.52

№ поворотной точки	Координаты точек в системе координат МСК-31, м	
	X	Y
24	398200.26	2265026.68
25	398203.85	2265027.14
26	398228.05	2265052.88
27	398252.13	2265080.08
28	398269.71	2265098.82
1	398282.08	2265109.86
Внутренний контур		
29	398201.92	2265106.81
30	398162.00	2265127.30
31	398131.96	2265063.84
32	398172.86	2265046.83
29	398201.92	2265106.81

1.2. Режим использования земель и требования к градостроительным регламентам в границах участка ОЗ

Разрешается:

- проведение земляных, хозяйственных и иных работ, не ухудшающих условий сохранности и восприятия объекта культурного наследия, в порядке, установленном законодательством Российской Федерации в области государственной охраны объектов культурного наследия;

- регенерация (восстановление) историко-градостроительной среды при наличии научных данных;

- проведение работ по благоустройству территории:

озеленение – разбивка газонов, клумб и цветников, посадка кустарников и деревьев при условии обеспечения визуального восприятия объекта культурного наследия;

установка антивандального уличного оборудования (скамьи, урны);

использование в покрытии пешеходных зон натуральных материалов (камень, гранит, гравийная смесь) или имитирующих их (тротуарная плитка) с организацией водоотведения;

устройство пандусов и других приспособлений, обеспечивающих передвижение маломобильных групп населения;

- устройство и реконструкция уличного освещения;

- размещение временных элементов информационно-декоративного оформления событийного характера (мобильные информационные конструкции), включая праздничное оформление, указателей расположения туристских ресурсов и социальных объектов;

- размещение памятников, памятных знаков, иной историко-культурной информации;

- ремонт и реконструкция существующих элементов улично-дорожной сети;

- прокладка, ремонт, реконструкция инженерных коммуникаций (теплотрасс, магистральных газо- и водопроводов, электрокабелей) подземным способом с восстановлением нарушенных поверхностей;

- проведение мероприятий, направленных на обеспечение экологической и пожарной безопасности объекта культурного наследия;

- устройство сооружений водоотведения ливневых и талых вод от территории объекта культурного наследия;

- сохранение и организация проездов, проходов, открытых парковок, необходимых для обеспечения функционирования объекта культурного наследия;

- осуществление деятельности по популяризации объектов культурного наследия, в том числе деятельности, направленной на развитие культурно-познавательного туризма.

Запрещается:

- строительство объектов капитального строительства, за исключением применения специальных мер, направленных на сохранение и восстановление (регенерацию) историко-градостроительной и (или) природной среды объекта культурного наследия (восстановление, воссоздание, восполнение частично или полностью утраченных элементов и (или) характеристик историко-градостроительной и (или) природной среды);

- организация стоков ливневых, талых и загрязненных вод на территорию объекта культурного наследия;

- размещение взрывоопасных и пожароопасных объектов, объектов с динамическим воздействием;

- размещение рекламы;

- применение технологий, оказывающих динамическое воздействие на грунты, создающих вибрационные нагрузки при проведении земляных, хозяйственных и иных работ;

- прокладка инженерных коммуникаций наземным и надземным способами, кроме временных коммуникаций, необходимых для проведения работ по сохранению объекта культурного наследия;

- применение глухих ограждений, за исключением временных ограждений для производства земляных, хозяйственных, ремонтных и иных работ, ярких и контрастирующих цветовых решений ограждений.

2. Зона регулирования застройки и хозяйственной деятельности объекта культурного наследия

Для объекта культурного наследия устанавливается зона регулирования застройки и хозяйственной деятельности (далее – ЗРЗ), состоящая из трех участков ЗРЗ-1 (ЗРЗ (участок 1), ЗРЗ (участок 2)), ЗРЗ-2.

2.1. Координаты поворотных точек границ участков ЗРЗ-1

№ поворотной точки	Координаты точек в системе координат МСК-31, м	
	X	Y
Участок 1		
33	398304.39	2265039.66
34	398283.27	2265076.00
35	398280.36	2265088.46
28	398269.71	2265098.82
27	398252.13	2265080.08
26	398228.05	2265052.88
25	398203.85	2265027.14
24	398200.26	2265026.68
23	398201.69	2265018.52

№ поворотной точки	Координаты точек в системе координат МСК-31, м	
	X	Y
22	398193.10	2265017.30
36	398197.55	2264985.38
37	398212.42	2264987.78
38	398253.53	2265001.50
39	398255.35	2264999.37
33	398304.39	2265039.66
Участок 2		
17	398131.83	2265037.98
16	398119.55	2265056.01
15	398102.71	2265043.34
14	398100.09	2265046.09
13	398086.55	2265056.46
12	398065.32	2265074.49
40	398049.20	2265057.23
41	398067.05	2265040.23
42	398093.72	2265013.83
43	398108.04	2265021.83
17	398131.83	2265037.98

2.2. Координаты поворотных точек границ участка ЗРЗ-2

№ поворотной точки	Координаты точек в системе координат МСК-31, м	
	X	Y
10	398140.77	2265165.69
44	398082.66	2265213.05
45	398023.36	2265143.89
11	398083.07	2265095.12
10	398140.77	2265165.69

2.3. Особый режим использования земель и требования к градостроительным регламентам в границах участков ЗРЗ

Разрешается:

- строительство объектов капитального строительства с учетом дополнительных специальных требований настоящего подраздела, форма крыши – двускатная, вальмовая, угол наклона крыши – не более 35 градусов;
 - капитальный ремонт и реконструкция объектов капитального строительства в существующих объемно-планировочных параметрах либо без превышения предельных параметров разрешенного строительства и реконструкции, установленных в настоящем подразделе;
 - снос (демонтаж) объектов капитального строительства и некапитальных строений, не представляющих историко-культурной ценности;
 - снижение диссонирующего влияния зданий и сооружений путем использования в отделке фасадов традиционных или имитирующих натуральные отделочных материалов с использованием неярких оттенков;
 - благоустройство территории:
- размещение малых архитектурных форм (скамеек, урн и иных сооружений);

устройство пандусов и других приспособлений, обеспечивающих передвижение маломобильных групп населения;

озеленение территории (деревья, кустарники, газоны, клумбы, цветники), не нарушающее условия визуального восприятия объекта культурного наследия;

проведение работ по ремонту тротуаров, проездов;

установка отдельно стоящего осветительного оборудования;

- организация открытых парковок и стоянок автотранспорта;

- установка отдельно стоящих средств наружной рекламы и информации:

рекламных конструкций и информационных указателей габаритами не более 1,2 метра × 0,8 метра;

строительной сетки с информацией об объекте строительства, ремонта, реконструкции;

элементов информационно-декоративного оформления событийного характера (мобильные информационные конструкции), включая праздничное оформление;

прокладка, капитальный ремонт и реконструкция объектов инженерной инфраструктуры;

- проведение мероприятий, направленных на обеспечение экологической и пожарной безопасности.

Дополнительные специальные требования для участков ЗРЗ:

в границах территории участка ЗРЗ-1: максимальная высота объектов капитального строительства и некапитальных строений от существующего уровня земли до максимально выступающих конструкций крыши здания – не более 6 метров;

в границах территории участка ЗРЗ-2: максимальная высота объектов капитального строительства и некапитальных строений от существующего уровня земли до максимально выступающих конструкций крыши здания – не более 13 метров.

Запрещается:

- осуществление хозяйственной деятельности, причиняющей вред объекту культурного наследия, в том числе ведущей к нарушению гидрологического режима территории, создающей вибрационные нагрузки и динамическое воздействие на грунты, оказывающие негативное воздействие на объект культурного наследия;

- при строительстве, ремонте и реконструкции объектов капитального строительства применение в оформлении зданий, а также их частей конструкций и материалов, оказывающих негативное визуальное влияние на объект культурного наследия:

ярких и блестящих кровельных материалов;

ярких и контрастирующих цветовых решений фасадов;

остекленных поверхностей площадью более 30 процентов от площади фасада;

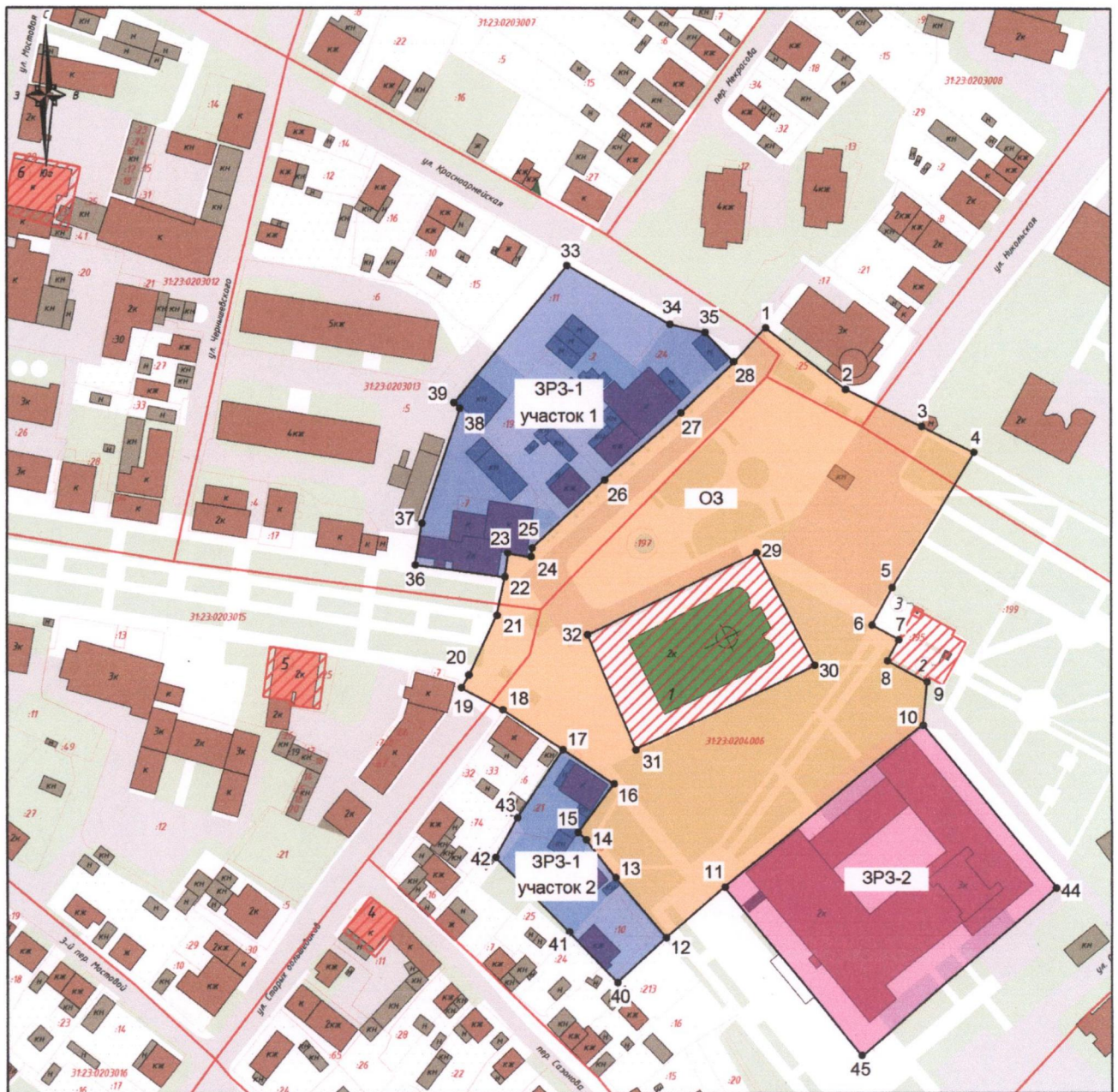
- размещение на фасадах зданий вывесок размерами более 0,6 метра × 2 метра, информационных и рекламных объявлений размерами более 0,6 метра × 0,8 метра;

- размещение взрывопожароопасных объектов;







- размещение информационных стендов с размерами более 0,6 метра × 0,8 метра и высотой от уровня земли более 2 метров;

- строительство (прокладка), реконструкция инженерных коммуникаций (теплотрасс, газо- и водопроводов, электрокабелей) надземным способом и по фасадам зданий.

3. Схема границ зон охраны объекта культурного наследия местного (муниципального) значения «Свято-Троицкий храм», расположенного по адресу: Белгородская область, Алексеевский муниципальный округ, г. Алексеевка, пл. Никольская, 1



Условные обозначения

- | | |
|---|---|
|  | Объект культурного наследия |
|  | Территория объекта культурного наследия |
|  | Охранная зона объекта культурного наследия (ОЗ) |
|  | Зона регулирования застройки и хозяйственной деятельности (ЗРЗ 1) |
|  | Зона регулирования застройки и хозяйственной деятельности (ЗРЗ 2) |
|  | Поворотные точки границ зон охраны объекта культурного наследия |

Экспликация

1. Объект культурного наследия местного (муниципального) значения «Свято-Троицкий храм» (Алексеевский муниципальный округ, г. Алексеевка, пл. Никольская, 1);
2. Объект культурного наследия регионального значения «Братская могила советских

- воинов, погибших в боях с фашистскими захватчиками в 1943 году. Захоронено 274 человека. Установлены имена 168 человек. Обелиск» (Алексеевский муниципальный округ, г. Алексеевка, пл. Никольская, сквер);
3. Объект культурного наследия регионального значения «Могила Героя Советского Союза Собина Василия Васильевича, погибшего в боях с фашистскими захватчиками в 1944 году. Обелиск» (Алексеевский муниципальный округ, г. Алексеевка, пл. Никольская, сквер);
 4. Объект культурного наследия регионального значения «Дом крупного торговца Мирошникова» (Алексеевский муниципальный округ, г. Алексеевка, ул. Ст. Большевиков, 6);
 5. Объект культурного наследия регионального значения «Дом купца - лесоторговца Санжерова» (Алексеевский муниципальный округ, г. Алексеевка, ул. Гагарина, 16);
 6. Объект культурного наследия регионального значения «Купеческий клуб семьи Бокаревых» (Алексеевский муниципальный округ, г. Алексеевка, ул. К. Маркса, 87).



Приложение № 5

УТВЕРЖДЕНЫ
постановлением Правительства
Белгородской области
от « 27 » января 2025 г.
№ 33-пд

**Границы зон охраны, режимы использования земель
и требования к градостроительным регламентам в границах зон охраны
объекта культурного наследия регионального значения «Покровская церковь»,
расположенного по адресу: Белгородская область, Алексеевский
муниципальный округ, с. Иловка, ул. Ленина, 11**

1. Охранная зона объекта культурного наследия

Для объекта культурного наследия устанавливается охранная зона (далее – ОЗ), состоящая из одного участка.

1.1. Координаты поворотных точек границы участка ОЗ

№ поворотной точки	Координаты точек в системе координат МСК-31, м	
	X	Y
1	406843.62	2260792.60
2	406846.00	2260816.69
3	406847.87	2260816.75
4	406851.34	2260851.20
5	406852.78	2260852.41
6	406857.23	2260889.89
7	406905.47	2260883.92
8	406905.59	2260881.85
9	406925.52	2260880.25
10	406940.68	2260929.26
11	406870.42	2260930.86
12	406871.06	2260979.81
13	406936.14	2260983.29
14	406922.71	2261052.39
15	406898.73	2261047.73
16	406894.23	2261048.65
17	406891.70	2261052.48
18	406884.18	2261091.16
19	406854.79	2261088.75
20	406845.97	2261026.42
21	406714.21	2261003.21
22	406704.67	2261003.94
23	406701.71	2260988.12
24	406730.89	2260994.11

№ поворотной точки	Координаты точек в системе координат МСК-31, м	
	X	Y
25	406803.21	2261008.66
26	406835.44	2261007.73
27	406837.49	2261006.49
28	406847.20	2260991.97
29	406844.79	2260971.93
30	406820.74	2260940.73
31	406818.59	2260939.45
32	406794.67	2260945.61
33	406793.54	2260937.02
34	406746.61	2260939.26
35	406723.35	2260940.02
36	406726.12	2260900.94
37	406756.40	2260898.82
38	406801.07	2260888.97
39	406791.20	2260813.05
1	406843.62	2260792.60

1.2. Режим использования земель и требования к градостроительным регламентам в границах участка ОЗ

Разрешается:

- проведение земляных, хозяйственных и иных работ, не ухудшающих условий сохранности и восприятия объекта культурного наследия, в порядке, установленном законодательством Российской Федерации в области государственной охраны объектов культурного наследия;

- регенерация (восстановление) историко-градостроительной среды при наличии научных данных;

- проведение работ по благоустройству территории:

озеленение – разбивка газонов, клумб и цветников, посадка кустарников и деревьев при условии обеспечения визуального восприятия объекта культурного наследия;

установка антивандального уличного оборудования (скамьи, урны);

использование в покрытии пешеходных зон натуральных материалов (камень, гранит, гравийная смесь) или имитирующих их (тротуарная плитка) с организацией водоотведения;

устройство пандусов и других приспособлений, обеспечивающих передвижение маломобильных групп населения;

- устройство и реконструкция уличного освещения;

- размещение временных элементов информационно-декоративного оформления событийного характера (мобильные информационные конструкции), включая праздничное оформление, указателей расположения туристских ресурсов и социальных объектов;

- размещение памятников, памятных знаков, иной историко-культурной информации;

- ремонт и реконструкция существующих элементов улично-дорожной сети;

- прокладка, ремонт, реконструкция инженерных коммуникаций (теплотрасс, магистральных газо- и водопроводов, электрокабелей) подземным способом с восстановлением нарушенных поверхностей;

- проведение мероприятий, направленных на обеспечение экологической и пожарной безопасности объекта культурного наследия;

- устройство сооружений водоотведения ливневых и талых вод от территории объекта культурного наследия;

- сохранение и организация проездов, проходов, открытых парковок, необходимых для обеспечения функционирования объекта культурного наследия;

- осуществление деятельности по популяризации объекта культурного наследия, в том числе деятельности, направленной на развитие культурно-познавательного туризма.

Запрещается:

- строительство объектов капитального строительства, за исключением применения специальных мер, направленных на сохранение и восстановление (регенерацию) историко-градостроительной и (или) природной среды объекта культурного наследия (восстановление, воссоздание, восполнение частично или полностью утраченных элементов и (или) характеристик историко-градостроительной и (или) природной среды);

- организация стоков ливневых, талых и загрязненных вод на территорию объекта культурного наследия;

- размещение взрывоопасных и пожароопасных объектов, объектов с динамическим воздействием;

- размещение рекламы;

- применение технологий, оказывающих динамическое воздействие на грунты, создающих вибрационные нагрузки при проведении земляных, хозяйственных и иных работ;

- прокладка инженерных коммуникаций наземным и надземным способами, кроме временных коммуникаций, необходимых для проведения работ по сохранению объекта культурного наследия;

- применение глухих ограждений, за исключением временных ограждений для производства земляных, хозяйственных, ремонтных и иных работ, ярких и контрастирующих цветовых решений ограждений.

2. Зона регулирования застройки и хозяйственной деятельности объекта культурного наследия

Для объекта культурного наследия устанавливается зона регулирования застройки и хозяйственной деятельности (далее – ЗРЗ), состоящая из пяти участков ЗРЗ (ЗРЗ (участок 1), ЗРЗ (участок 2), ЗРЗ (участок 3), ЗРЗ (участок 4), ЗРЗ (участок 5)).

2.1. Координаты поворотных точек границ участков ЗРЗ

№ поворотной точки	Координаты точек в системе координат МСК-31, м	
	X	Y
Участок 1		
1	406843.62	2260792.60
40	406885.59	2260793.79
41	406930.12	2260804.83

№ поворотной точки	Координаты точек в системе координат МСК-31, м	
	X	Y
42	406934.97	2260830.46
43	406932.22	2260855.24
44	406932.34	2260862.03
45	406923.36	2260862.59
9	406925.52	2260880.25
8	406905.59	2260881.85
7	406905.47	2260883.92
6	406857.23	2260889.89
5	406852.78	2260852.41
4	406851.34	2260851.20
3	406847.87	2260816.75
2	406846.00	2260816.69
1	406843.62	2260792.60
Участок 2		
10	406940.68	2260929.26
13	406936.14	2260983.29
12	406871.06	2260979.81
11	406870.42	2260930.86
10	406940.68	2260929.26
Участок 3		
20	406845.97	2261026.42
19	406854.79	2261088.75
46	406833.79	2261090.07
47	406811.72	2261089.31
48	406698.79	2261082.72
49	406695.94	2261015.59
50	406698.24	2261008.76
22	406704.67	2261003.94
21	406714.21	2261003.21
20	406845.97	2261026.42
Участок 4		
33	406793.54	2260937.02
32	406794.67	2260945.61
25	406803.21	2261008.66
24	406730.89	2260994.11
23	406701.71	2260988.12
51	406707.34	2260960.99
52	406723.63	2260961.70
35	406723.35	2260940.02
34	406746.61	2260939.26
33	406793.54	2260937.02
Участок 5		
39	406791.20	2260813.05
38	406801.07	2260888.97
37	406756.40	2260898.82
36	406726.12	2260900.94
53	406724.04	2260889.51
54	406717.11	2260864.75

№ поворотной точки	Координаты точек в системе координат МСК-31, м	
	X	Y
55	406764.10	2260857.79
56	406758.29	2260818.92
39	406791.20	2260813.05

2.2. Особый режим использования земель и требования к градостроительным регламентам в границах участков ЗРЗ

Разрешается:

- строительство объектов капитального строительства в соответствии с предельными параметрами разрешенного строительства объектов капитального строительства, установленными требованиями настоящего подраздела: максимальная высота от существующего уровня земли до максимально выступающих конструкций крыши здания – не более 10 метров; форма крыши – двускатная, вальмовая; угол наклона крыши – не более 35 градусов;

- капитальный ремонт и реконструкция объектов капитального строительства в существующих объемно-планировочных параметрах либо без превышения предельных параметров разрешенного строительства и реконструкции, установленных в настоящем подразделе;

- снос (демонтаж) объектов капитального строительства и некапитальных строений, не представляющих историко-культурной ценности;

- снижение диссонирующего влияния зданий и сооружений путем использования в отделке фасадов традиционных или имитирующих натуральные отделочных материалов с использованием неярких оттенков;

- благоустройство территории:

размещение малых архитектурных форм (скамеек, урн и иных сооружений);

устройство пандусов и других приспособлений, обеспечивающих передвижение маломобильных групп населения;

озеленение территорий (деревья, кустарники, газоны, клумбы, цветники), не нарушающее условия визуального восприятия объекта культурного наследия;

проведение работ по ремонту тротуаров, проездов;

установка отдельно стоящего осветительного оборудования;

- организация открытых парковок и стоянок автотранспорта;

- установка отдельно стоящих средств наружной рекламы и информации:

рекламных конструкций и информационных указателей габаритами не более 1,2 метра × 0,8 метра;

строительной сетки с информацией об объекте строительства, ремонта, реконструкции;

элементов информационно-декоративного оформления событийного характера (мобильные информационные конструкции), включая праздничное оформление;

прокладка, капитальный ремонт и реконструкция объектов инженерной инфраструктуры;

- проведение мероприятий, направленных на обеспечение экологической и пожарной безопасности.

Запрещается:

- осуществление хозяйственной деятельности, причиняющей вред объекту культурного наследия, в том числе ведущей к нарушению гидрологического режима

территории, создающей вибрационные нагрузки и динамическое воздействие на грунты, оказывающие негативное воздействие на объект культурного наследия;

- при строительстве, ремонте и реконструкции объектов капитального строительства применение в оформлении зданий, а также их частей конструкций и материалов, оказывающих негативное визуальное влияние на объект культурного наследия:

ярких и блестящих кровельных материалов;

ярких и контрастирующих цветовых решений фасадов;

остекленных поверхностей площадью более 30 процентов от площади фасада;

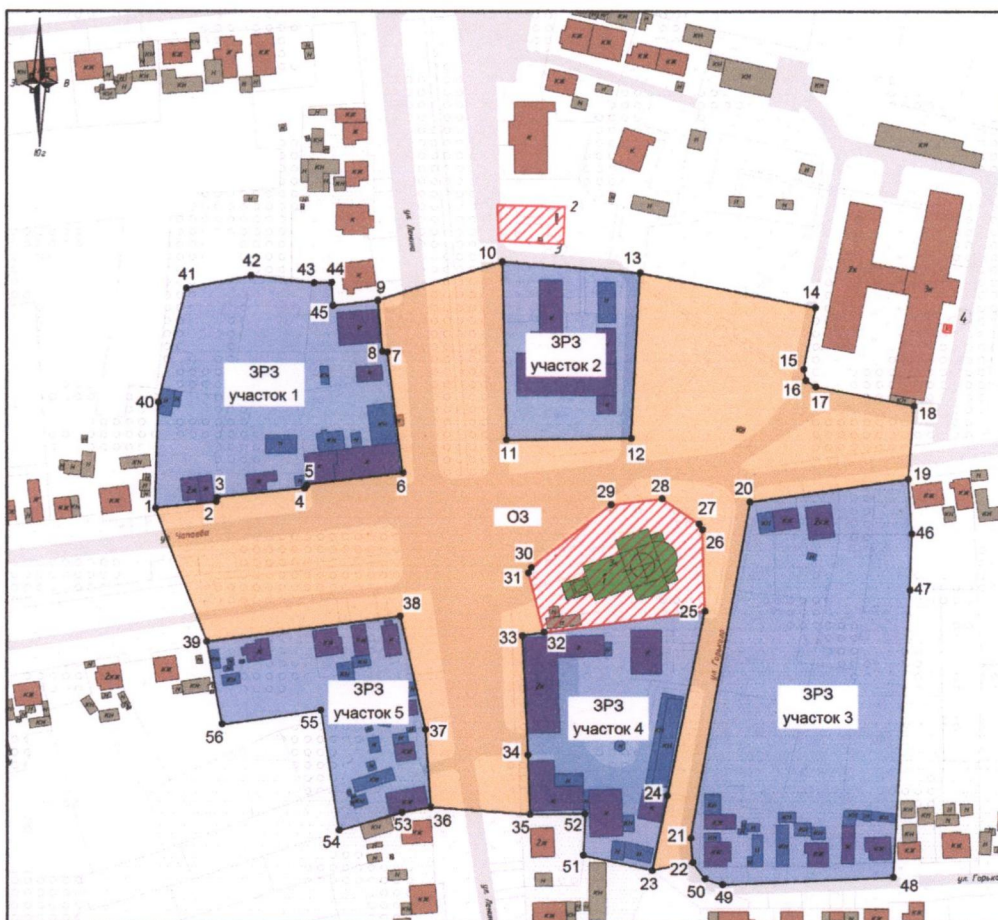
- размещение на фасадах зданий вывесок размерами более 0,6 метра × 2 метра, информационных и рекламных объявлений размерами более 0,6 метра × 0,8 метра;

- размещение взрывопожароопасных объектов;






- размещение информационных стендов с размерами более 0,6 метра × 0,8 метра и высотой от уровня земли более 2 метров;

- строительство (прокладка), реконструкция инженерных коммуникаций (теплотрасс, газо- и водопроводов, электрокабелей) надземным способом и по фасадам зданий.

3. Схема границ зон охраны объекта культурного наследия регионального значения «Покровская церковь», расположенного по адресу: Белгородская область, Алексеевский муниципальный округ, с. Иловка, ул. Ленина, 11



Условные обозначения

-  Объект культурного наследия
-  Территория объекта культурного наследия
-  Охранная зона объекта культурного наследия (ОЗ)
-  Зона регулирования застройки и хозяйственной деятельности (ЗРЗ)
-  1 Поворотные точки границ зон охраны объекта культурного наследия

Экспликация

1. Объект культурного наследия регионального значения «Покровская церковь» (Алексеевский муниципальный округ, с. Иловка, ул. Ленина, 11);
2. Объект культурного наследия регионального значения «Братская могила советских воинов, где похоронен Герой Советского Союза лейтенант Панин Борис Владимирович» (Алексеевский муниципальный округ, с. Иловка, ул. Ленина, 7а);
3. Объект культурного наследия регионального значения «Братская могила 2 советских воинов, погибших в боях с фашистскими захватчиками» (Алексеевский муниципальный округ, с. Иловка, ул. Ленина, 7 а);
4. Объект культурного наследия регионального значения «Бюст Героя Советского Союза, летчика Б.В. Панина» (Алексеевский муниципальный округ, с. Иловка, ул. Ленина).



Приложение № 6

УТВЕРЖДЕНЫ
постановлением Правительства
Белгородской области
от « 27 » января 2025 г.
№ 33-пп

**Границы зон охраны, режимы использования земель
и требования к градостроительным регламентам в границах зон охраны
объекта культурного наследия регионального значения «Братская могила
советских воинов, погибших в боях с фашистскими захватчиками. Памятник
воинам-землякам, погибшим в годы Великой Отечественной войны»,
расположенного по адресу: Белгородская область, Алексеевский
муниципальный округ, с. Божково, ул. Центральная, 13**

1. Охранная зона объекта культурного наследия

Для объекта культурного наследия устанавливается охранная зона (далее – ОЗ), состоящая из одного участка.

1.1. Координаты поворотных точек границы участка ОЗ

№ поворотной точки	Координаты точек в системе координат МСК-31, м	
	X	Y
Внешняя граница		
1	387604.35	2281407.04
2	387658.63	2281454.30
3	387638.59	2281476.65
4	387614.11	2281502.94
5	387593.93	2281484.59
6	387559.31	2281452.88
7	387578.49	2281435.73
1	387604.35	2281407.04
Внутренняя граница		
8	387627.20	2281464.03
9	387636.97	2281471.07
10	387627.78	2281483.52
11	387624.51	2281481.05
12	387614.00	2281495.40
13	387610.64	2281492.87
14	387621.13	2281478.51
15	387618.16	2281476.26
8	387627.20	2281464.03

1.2. Режим использования земель и требования к градостроительным регламентам в границах участка ОЗ

Разрешается:

- хозяйственная деятельность, направленная на сохранение, использование и популяризацию объекта культурного наследия;

- размещение памятных знаков, информационных стендов и иной историко-культурной информации, мемориальной скульптуры, кенотафов;

- благоустройство и озеленение территории:

- устройство новых, ремонт и реконструкция существующих пешеходных дорожек с использованием в покрытии пешеходных площадок, тротуаров традиционных (камень, гранит, гравийная смесь) или имитирующих натуральные материалов;

- размещение малых архитектурных форм (скамеек, урн и иных сооружений), и отдельно стоящего оборудования освещения, отвечающих характеристикам исторической среды;

- устройство пандусов и других приспособлений, обеспечивающих передвижение маломобильных групп населения;

- озеленение территории и размещение элементов озеленения, не препятствующих визуальному восприятию объекта культурного наследия;

- упорядочение зеленых насаждений с санитарной вырубкой и посадкой ценных пород деревьев;

- работы по уходу за произрастающими на территории зелеными насаждениями;

- работы по содержанию и уборке территории, в том числе уборка отходов от санитарной вырубки;

- установка оборудования освещения, отвечающего характеристикам историко-градостроительной и природной среды;

- размещение временных элементов информационно-декоративного оформления событийного характера, включая праздничное оформление, а также временных строительных ограждающих конструкций;

- капитальный ремонт и реконструкция существующих объектов инженерной инфраструктуры при условии обеспечения сохранности объекта культурного наследия при проведении указанных работ;

- проведение мероприятий, направленных на обеспечение пожарной и экологической безопасности;

- строительство (прокладка), капитальный ремонт и реконструкция инженерных коммуникаций подземным способом с восстановлением нарушенных поверхностей.

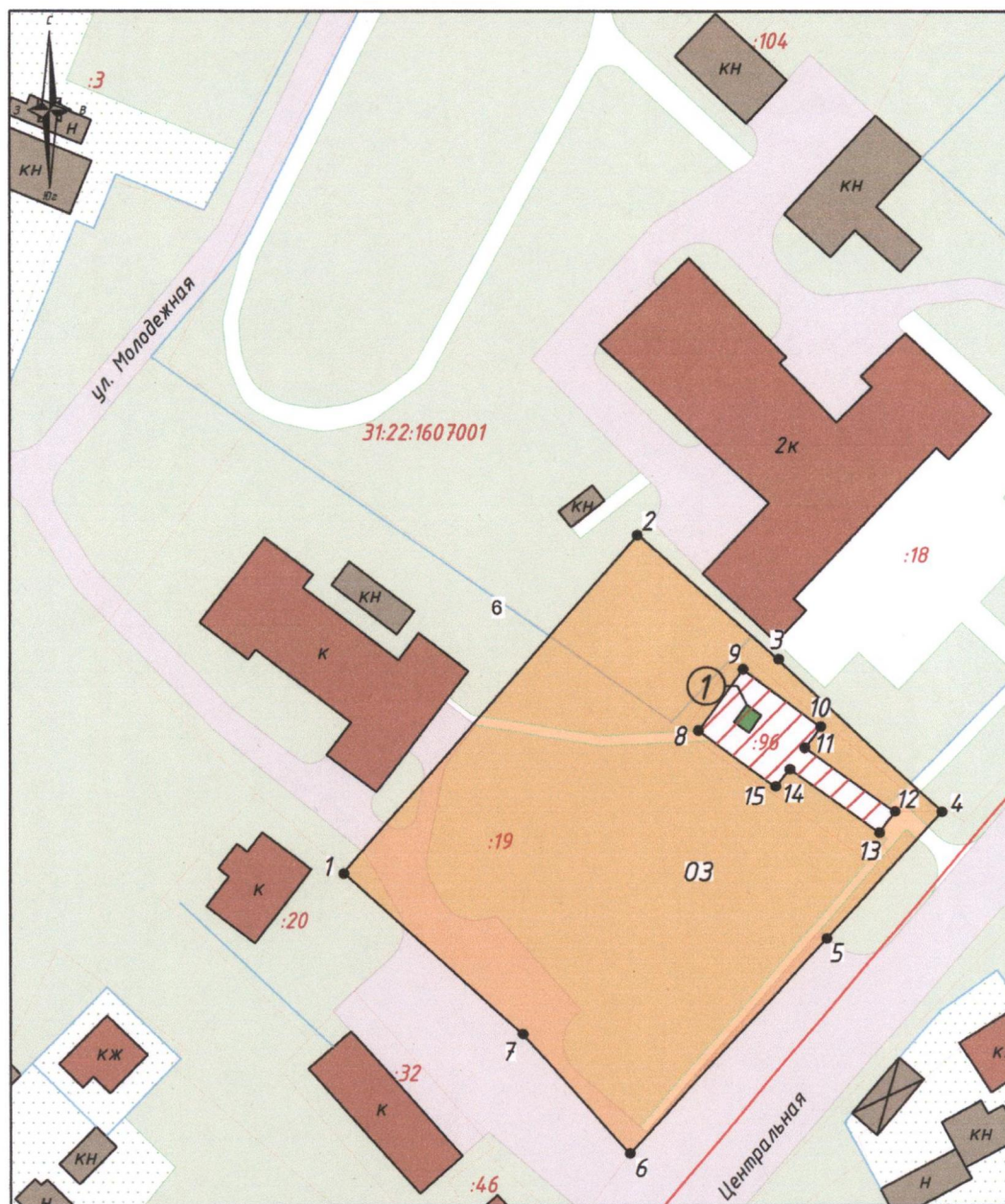
Запрещается:

- строительство объектов капитального строительства и некапитальных строений, за исключением применения специальных мер, направленных на сохранение и восстановление (регенерацию) историко-градостроительной и (или) природной среды объекта культурного наследия (восстановление, воссоздание, восполнение частично или полностью утраченных элементов и (или) характеристик историко-градостроительной и (или) природной среды);





- размещение взрывопожароопасных объектов, объектов с динамическим воздействием;

- использование строительных технологий, создающих динамические нагрузки и оказывающих негативное воздействие на объект культурного наследия;
- возведение временных построек, киосков, навесов, нестационарных торговых объектов;
- установка рекламных конструкций, щитов, баннеров, растяжек в зоне видимости объекта культурного наследия;
- прокладка инженерных коммуникаций (теплотрасс, газопровода, электрокабеля и т.д.) наземным и надземным способами;
- устройство глухих ограждений;
- высадка кустарниковой и древесной растительности, закрывающей обзор объекта культурного наследия;
- размещение свалок мусора, снега;
- установка оборудования линейных объектов, вышек сотовой связи;
- размещение автопарковок, автостоянок.

2. Схема границ зон охраны объекта культурного наследия регионального значения «Братская могила советских воинов, погибших в боях с фашистскими захватчиками. Памятник воинам-землякам, погибшим в годы Великой Отечественной войны», расположенного по адресу: Белгородская область, Алексеевский муниципальный округ, с. Божково, ул. Центральная, 13



Условные обозначения

-  Объект культурного наследия
-  Территория объекта культурного наследия
-  Охранная зона объекта культурного наследия (ОЗ)
-  Поворотные точки границ зон охраны объекта культурного наследия



Приложение № 7

УТВЕРЖДЕНЫ
постановлением Правительства
Белгородской области
от « 27 » января **2025 г.**
№ 33-пп

**Границы зон охраны, режимы использования земель
и требования к градостроительным регламентам в границах зон охраны
объекта культурного наследия регионального значения «Братская могила
советских воинов, погибших в годы Великой Отечественной войны»,
расположенного по адресу: Белгородская область, Алексеевский
муниципальный округ, с. Осадчее, центральное кладбище**

1. Охранная зона объекта культурного наследия

Для объекта культурного наследия устанавливается охранная зона (далее – ОЗ), состоящая из одного участка.

1.1. Координаты поворотных точек границы участка ОЗ

№ поворотной точки	Координаты точек в системе координат МСК-31, м	
	X	Y
Внешняя граница		
1	367542.23	2281502.71
2	367598.37	2281558.43
3	367598.37	2281560.62
4	367533.01	2281621.77
5	367487.46	2281561.15
6	367504.14	2281537.59
1	367542.23	2281502.71
Внутренняя граница		
7	367539.29	2281558.85
8	367542.93	2281561.45
9	367538.50	2281567.19
10	367535.04	2281564.57
7	367539.29	2281558.85

1.2. Режим использования земель и требования к градостроительным регламентам в границах участка ОЗ

Разрешается:

- хозяйственная деятельность, направленная на сохранение, использование и популяризацию объекта культурного наследия;

- размещение памятных знаков, информационных стендов и иной историко-культурной информации, мемориальной скульптуры, кенотафов;

- благоустройство и озеленение территории:

- устройство новых, ремонт и реконструкция существующих пешеходных дорожек с использованием в покрытии пешеходных площадок, тротуаров традиционных (камень, гранит, гравийная смесь) или имитирующих натуральные материалов;

- размещение малых архитектурных форм (скамеек, урн и иных сооружений), и отдельно стоящего оборудования освещения, отвечающих характеристикам исторической среды;

- устройство пандусов и других приспособлений, обеспечивающих передвижение маломобильных групп населения;

- озеленение территории и размещение элементов озеленения, не препятствующих визуальному восприятию объекта культурного наследия;

- упорядочение зеленых насаждений с санитарной вырубкой и посадкой ценных пород деревьев;

- работы по уходу за произрастающими на территории зелеными насаждениями;

- работы по содержанию и уборке территории, в том числе уборка отходов от санитарной вырубки;

- установка оборудования освещения, отвечающего характеристикам историко-градостроительной и природной среды;

- размещение временных элементов информационно-декоративного оформления событийного характера, включая праздничное оформление, а также временных строительных ограждающих конструкций;

- капитальный ремонт и реконструкция существующих объектов инженерной инфраструктуры при условии обеспечения сохранности объекта культурного наследия при проведении указанных работ;

- проведение мероприятий, направленных на обеспечение пожарной и экологической безопасности;

- строительство (прокладка), капитальный ремонт и реконструкция инженерных коммуникаций подземным способом с восстановлением нарушенных поверхностей.

Запрещается:

- строительство объектов капитального строительства и некапитальных строений, за исключением применения специальных мер, направленных на сохранение и восстановление (регенерацию) историко-градостроительной и (или) природной среды объекта культурного наследия (восстановление, воссоздание, восполнение частично или полностью утраченных элементов и (или) характеристик историко-градостроительной и (или) природной среды);

- размещение взрывопожароопасных объектов, объектов с динамическим воздействием;

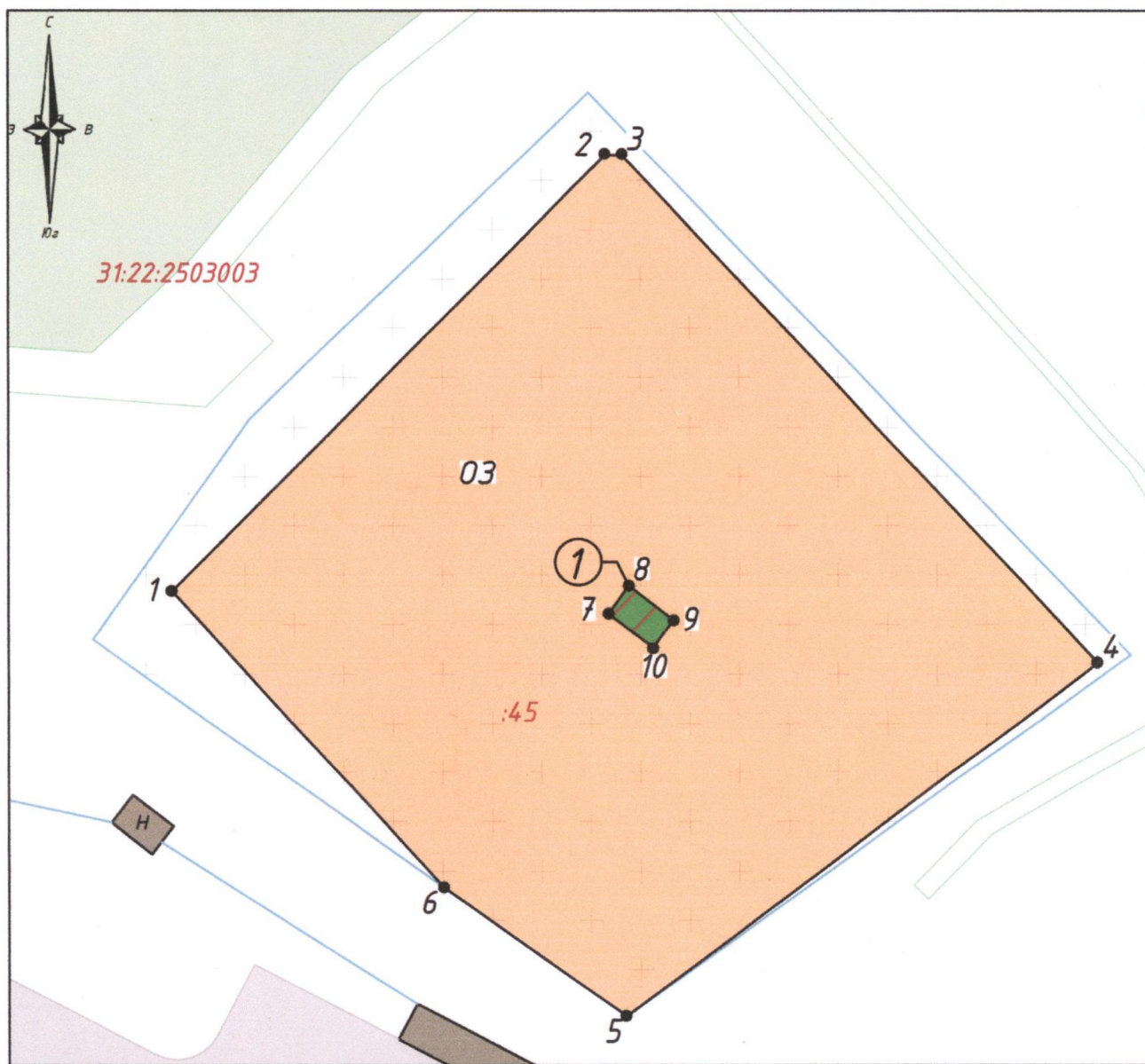
- использование строительных технологий, создающих динамические нагрузки и оказывающих негативное воздействие на объект культурного наследия;

- возведение временных построек, киосков, навесов, нестационарных торговых объектов;

- установка рекламных конструкций, щитов, баннеров, растяжек в зоне видимости объекта культурного наследия;

- прокладка инженерных коммуникаций (теплотрасс, газопровода, электрокабеля и т.д.) наземным и надземным способами;
- устройство глухих ограждений;
- высадка кустарниковой и древесной растительности, закрывающей обзор объекта культурного наследия;
- размещение свалок мусора, снега;
- установка оборудования линейных объектов, вышек сотовой связи;
- размещение автопарковок, автостоянок.

2. Схема границ зон охраны объекта культурного наследия регионального значения «Братская могила советских воинов, погибших в годы Великой Отечественной войны», расположенного по адресу: Белгородская область, Алексеевский муниципальный округ, с. Осадчее, центральное кладбище



Условные обозначения

- | | |
|--|---|
| | Объект культурного наследия |
| | Территория объекта культурного наследия |
| | Охранная зона объекта культурного наследия (ОЗ) |
| | Поворотные точки границ зон охраны объекта культурного наследия |



Приложение № 8

УТВЕРЖДЕНЫ
постановлением Правительства
Белгородской области
от « 27 » января **2025 г.**
№ 33-пп

**Границы зон охраны, режимы использования земель
и требования к градостроительным регламентам в границах зон охраны
объекта культурного наследия регионального значения «Богоявленская
церковь», расположенного по адресу: Белгородская область, Алексеевский
муниципальный округ, с. Подсереднее, ул. Ольминского, 84**

1. Охранная зона объекта культурного наследия

Для объекта культурного наследия устанавливается охранная зона (далее – ОЗ), состоящая из одного участка.

1.1. Координаты поворотных точек границы участка ОЗ

№ поворотной точки	Координаты точек в системе координат МСК-31, м	
	Х	У
1	407023.74	2255627.22
2	407048.75	2255658.28
3	407063.17	2255654.19
4	407069.78	2255691.43
5	407075.88	2255698.27
6	407090.09	2255703.84
7	407093.02	2255703.02
8	407112.57	2255686.76
9	407119.54	2255706.92
10	407148.07	2255698.69
11	407152.21	2255696.65
12	407153.99	2255695.92
13	407206.81	2255677.68
14	407214.68	2255696.55
15	407183.39	2255708.17
16	407108.92	2255767.05
17	407069.17	2255722.86
18	407050.30	2255700.15
19	407053.60	2255697.41
20	407047.20	2255689.67
21	407045.90	2255690.75
22	407039.59	2255682.24
23	407041.29	2255681.07

№ поворотной точки	Координаты точек в системе координат МСК-31, м	
	X	Y
24	407036.74	2255674.41
25	407034.99	2255674.41
26	407028.43	2255665.08
27	407027.87	2255665.49
28	407013.21	2255645.51
29	407008.33	2255639.24
1	407023.74	2255627.22

1.2. Режим использования земель и требования к градостроительным регламентам в границах участка ОЗ

Разрешается:

- проведение земляных, хозяйственных и иных работ, не ухудшающих условий сохранности и восприятия объекта культурного наследия, в порядке, установленном законодательством Российской Федерации в области государственной охраны объектов культурного наследия;

- регенерация (восстановление) историко-градостроительной среды, при наличии научных данных;

- проведение работ по благоустройству территории:

- озеленение – разбивка газонов, клумб и цветников, посадка кустарников и деревьев при условии обеспечения визуального восприятия объекта культурного наследия;

- установка антивандального уличного оборудования (скамьи, урны);

- использование в покрытии пешеходных зон натуральных материалов (камень, гранит, гравийная смесь) или имитирующих их (тротуарная плитка) с организацией водоотведения;

- устройство пандусов и других приспособлений, обеспечивающих передвижение маломобильных групп населения;

- устройство и реконструкция уличного освещения;

- размещение временных элементов информационно-декоративного оформления событийного характера (мобильные информационные конструкции), включая праздничное оформление, указателей расположения туристских ресурсов и социальных объектов;

- размещение памятников, памятных знаков, иной историко-культурной информации;

- ремонт и реконструкция существующих элементов улично-дорожной сети;

- прокладка, ремонт, реконструкция инженерных коммуникаций (теплотрасс, магистральных газо- и водопроводов, электрокабелей) подземным способом с восстановлением нарушенных поверхностей;

- проведение мероприятий, направленных на обеспечение экологической и пожарной безопасности объекта культурного наследия;

- устройство сооружений водоотведения ливневых и талых вод от территории объекта культурного наследия;

- сохранение и организация проездов, проходов, открытых парковок, необходимых для обеспечения функционирования объекта культурного наследия;

- осуществление деятельности по популяризации объекта культурного наследия, в том числе деятельности, направленной на развитие культурно-познавательного туризма.

Запрещается:

- строительство объектов капитального строительства, за исключением применения специальных мер, направленных на сохранение и восстановление (регенерацию) историко-градостроительной и (или) природной среды объекта культурного наследия (восстановление, воссоздание, восполнение частично или полностью утраченных элементов и (или) характеристик историко-градостроительной и (или) природной среды);

- организация стоков ливневых, талых и загрязненных вод на территорию объекта культурного наследия;

- размещение взрывоопасных и пожароопасных объектов, объектов с динамическим воздействием;

- размещение рекламы;

- применение технологий, оказывающих динамическое воздействие на грунты, создающих вибрационные нагрузки при проведении земляных, хозяйственных и иных работ;

- прокладка инженерных коммуникаций наземным и надземным способами, кроме временных коммуникаций, необходимых для проведения работ по сохранению объекта культурного наследия;

- применение глухих ограждений, за исключением временных ограждений для производства земляных, хозяйственных, ремонтных и иных работ, ярких и контрастирующих цветовых решений ограждений.

2. Зона регулирования застройки и хозяйственной деятельности объекта культурного наследия

Для объекта культурного наследия устанавливается зона регулирования застройки и хозяйственной деятельности (далее – ЗРЗ), состоящая из двух участков ЗРЗ (ЗРЗ (участок 1), ЗРЗ (участок 2)).

2.1. Координаты поворотных точек границ участков ЗРЗ

№ поворотной точки	Координаты точек в системе координат МСК-31, м	
	X	Y
Участок 1		
30	407140.90	2255584.63
31	407181.94	2255605.65
13	407206.81	2255677.68
12	407153.99	2255695.92
11	407152.21	2255696.65
10	407148.07	2255698.69
9	407119.54	2255706.92
8	407112.57	2255686.76
32	407114.85	2255684.40
33	407114.90	2255681.53
34	407098.28	2255644.24
35	407112.41	2255640.24

№ поворотной точки	Координаты точек в системе координат МСК-31, м	
	X	Y
30	407140.90	2255584.63
Участок 2		
36	407004.78	2255642.01
29	407008.33	2255639.24
28	407013.21	2255645.51
27	407027.87	2255665.49
26	407028.43	2255665.08
25	407034.99	2255674.41
24	407036.74	2255674.41
23	407041.29	2255681.07
22	407039.59	2255682.24
21	407045.90	2255690.75
20	407047.20	2255689.67
19	407053.60	2255697.41
18	407050.30	2255700.15
17	407069.17	2255722.86
16	407108.92	2255767.05
15	407183.39	2255708.17
14	407214.68	2255696.55
37	407226.50	2255728.39
38	407110.83	2255823.54
39	406971.35	2255669.78
40	406978.07	2255662.68
36	407004.78	2255642.01

2.2. Особый режим использования земель и требования к градостроительным регламентам в границах участков ЗРЗ

Разрешается:

- строительство объектов капитального строительства в соответствии с предельными параметрами разрешенного строительства объектов капитального строительства, установленными требованиями настоящего подраздела: максимальная высота от существующего уровня земли до максимально выступающих конструкций крыши здания – не более 10 метров; форма крыши – двускатная, вальмовая; угол наклона крыши – не более 35 градусов;

- капитальный ремонт и реконструкция объектов капитального строительства в существующих объемно-планировочных параметрах либо без превышения предельных параметров разрешенного строительства и реконструкции, установленных в настоящем подразделе;

- снос (демонтаж) объектов капитального строительства и некапитальных строений, не представляющих историко-культурной ценности;

- снижение диссонирующего влияния зданий и сооружений путем использования в отделке фасадов традиционных или имитирующих натуральные отделочных материалов с использованием неярких оттенков;

- благоустройство территории:

размещение малых архитектурных форм (скамеек, урн и иных сооружений);

устройство пандусов и других приспособлений, обеспечивающих

передвижение маломобильных групп населения;

озеленение территории (деревья, кустарники, газоны, клумбы, цветники), не нарушающее условия визуального восприятия объекта культурного наследия;

проведение работ по ремонту тротуаров, проездов;

установка отдельно стоящего осветительного оборудования;

- организация открытых парковок и стоянок автотранспорта;

- установка отдельно стоящих средств наружной рекламы и информации:

рекламных конструкций и информационных указателей габаритами не более 1,2 метра × 0,8 метра;

строительной сетки с информацией об объекте строительства, ремонта, реконструкции;

элементов информационно-декоративного оформления событийного характера (мобильные информационные конструкции), включая праздничное оформление;

прокладка, капитальный ремонт и реконструкция объектов инженерной инфраструктуры;

- проведение мероприятий, направленных на обеспечение экологической и пожарной безопасности.

Запрещается:

- осуществление хозяйственной деятельности, причиняющей вред объекту культурного наследия, в том числе ведущей к нарушению гидрологического режима территории, создающей вибрационные нагрузки и динамическое воздействие на грунты, оказывающие негативное воздействие на объект культурного наследия;

- при строительстве, ремонте и реконструкции объектов капитального строительства применение в оформлении зданий, а также их частей конструкций и материалов, оказывающих негативное визуальное влияние на объект культурного наследия:

ярких и блестящих кровельных материалов;

ярких и контрастирующих цветовых решений фасадов;

остекленных поверхностей площадью более 30 процентов от площади фасада;

- размещение на фасадах зданий вывесок размерами более 0,6 метра × 2 метра, информационных и рекламных объявлений размерами более 0,6 метра × 0,8 метра;

- размещение взрывопожароопасных объектов;






- размещение информационных стендов с размерами более 0,6 метра × 0,8 метра и высотой от уровня земли более 2 метров;

- строительство (прокладка), реконструкция инженерных коммуникаций (теплотрасс, газо- и водопроводов, электрокабелей) надземным способом и по фасадам зданий.

3. Схема границ зон охраны объекта культурного наследия регионального значения «Богоявленская церковь», расположенного по адресу: Белгородская область, Алексеевский муниципальный округ, с. Подсерднее, ул. Ольминского, 84



Условные обозначения

- | | |
|---|---|
|  | Объект культурного наследия |
|  | Территория объекта культурного наследия |
|  | Охранная зона объекта культурного наследия (ОЗ) |
|  | Зона регулирования застройки и хозяйственной деятельности (ЗРЗ) |
|  | Поворотные точки границ зон охраны объекта культурного наследия |

Экспликация

1. Объект культурного наследия регионального значения «Богоявленская церковь» (Алексеевский муниципальный округ, с. Подсерднее, ул. Ольминского, 84);
2. Объект культурного наследия регионального значения «Братская могила советских воинов, погибших в боях с фашистскими захватчиками в 1943 году. Захоронено 640 человек, установлены имена 31 человека. Обелиск» (Алексеевский муниципальный округ, с. Подсерднее, ул. Ольминского, 100);
3. Объект культурного наследия регионального значения «Могила Диканева Александра Федоровича (1903-1943), командира 1002 полка 305 дивизии, погибшего в боях

- с фашистами в 1943 году за освобождение Алексеевского района. Обелиск» (Алексеевский муниципальный округ, с. Подсереднее, ул. Ольминского, 100);
4. Объект культурного наследия регионального значения «Бюст публициста – большевика М.С. Ольминского. Металлосплав, кирпич» (Алексеевский муниципальный округ, с. Подсереднее, ул. Ольминского, 86а);
 5. Объект культурного наследия регионального значения «Дом, где в 1923, 1927, 1929 годах жил выдающийся публицист-большевик М.С. Ольминский» (Алексеевский муниципальный округ, с. Подсереднее, ул. Ольминского, 45).



Приложение № 9

УТВЕРЖДЕНЫ
постановлением Правительства
Белгородской области
от « 27 » января 2025 г.
№ 33-пп

**Границы зон охраны, режимы использования земель
и требования к градостроительным регламентам в границах зон охраны
объекта культурного наследия регионального значения «Митрофановская
церковь», расположенного по адресу: Белгородская область, Алексеевский
муниципальный округ, с. Хлевище, ул. Н.П. Рыжих, 44б**

1. Охранная зона объекта культурного наследия

Для объекта культурного наследия устанавливается охранная зона (далее – ОЗ), состоящая из одного участка.

1.1. Координаты поворотных точек границы участка ОЗ

№ поворотной точки	Координаты точек в системе координат МСК-31, м	
	X	Y
1	390546.17	2254375.23
2	390546.11	2254378.39
3	390516.46	2254455.24
4	390469.37	2254437.08
5	390468.69	2254438.85
6	390443.04	2254437.19
7	390441.14	2254435.40
8	390436.83	2254435.15
9	390434.79	2254436.73
10	390429.78	2254438.04
11	390421.28	2254478.54
12	390445.48	2254487.43
13	390415.97	2254559.02
14	390387.22	2254622.27
15	390360.92	2254632.49
16	390402.83	2254523.84
17	390403.04	2254511.42
18	390402.12	2254502.21
19	390387.60	2254501.35
20	390353.56	2254495.67
21	390344.85	2254481.10
22	390388.48	2254486.59
23	390397.36	2254486.03

№ поворотной точки	Координаты точек в системе координат МСК-31, м	
	X	Y
24	390400.98	2254484.81
25	390402.50	2254482.23
26	390407.99	2254457.20
27	390407.99	2254448.54
28	390406.47	2254446.64
29	390412.12	2254432.26
30	390416.82	2254427.78
31	390439.62	2254357.72
32	390452.48	2254365.02
33	390454.92	2254368.10
34	390459.65	2254370.64
35	390490.56	2254371.46
36	390541.00	2254375.13
1	390546.17	2254375.23

1.2. Режим использования земель и требования к градостроительным регламентам в границах участка ОЗ

Разрешается:

- проведение земляных, хозяйственных и иных работ, не ухудшающих условий сохранности и восприятия объекта культурного наследия, в порядке, установленном законодательством Российской Федерации в области государственной охраны объектов культурного наследия;

- регенерация (восстановление) историко-градостроительной среды при наличии научных данных;

- проведение работ по благоустройству территории:

озеленение – разбивка газонов, клумб и цветников, посадка кустарников и деревьев при условии обеспечения визуального восприятия объекта культурного наследия;

установка антивандального уличного оборудования (скамьи, урны);

использование в покрытии пешеходных зон натуральных материалов (камень, гранит, гравийная смесь) или имитирующих их (тротуарная плитка) с организацией водоотведения;

устройство пандусов и других приспособлений, обеспечивающих передвижение маломобильных групп населения;

- устройство и реконструкция уличного освещения;

- размещение временных элементов информационно-декоративного оформления событийного характера (мобильные информационные конструкции), включая праздничное оформление, указателей расположения туристских ресурсов и социальных объектов;

- размещение памятников, памятных знаков, иной историко-культурной информации;

- ремонт и реконструкция существующих элементов улично-дорожной сети;

- прокладка, ремонт, реконструкция инженерных коммуникаций (теплотрасс, магистральных газо- и водопроводов, электрокабелей) подземным способом с восстановлением нарушенных поверхностей;

- проведение мероприятий, направленных на обеспечение экологической и пожарной безопасности объекта культурного наследия;
- устройство сооружений водоотведения ливневых и талых вод от территории объекта культурного наследия;
- сохранение и организация проездов, проходов, открытых парковок, необходимых для обеспечения функционирования объекта культурного наследия;
- осуществление деятельности по популяризации объекта культурного наследия, в том числе деятельности, направленной на развитие культурно-познавательного туризма.

Запрещается:

- строительство объектов капитального строительства, за исключением применения специальных мер, направленных на сохранение и восстановление (регенерацию) историко-градостроительной и (или) природной среды объекта культурного наследия (восстановление, воссоздание, восполнение частично или полностью утраченных элементов и (или) характеристик историко-градостроительной и (или) природной среды);
- организация стоков ливневых, талых и загрязненных вод на территорию объекта культурного наследия;
- размещение взрывоопасных и пожароопасных объектов, объектов с динамическим воздействием;
- размещение рекламы;
- применение технологий, оказывающих динамическое воздействие на грунты, создающих вибрационные нагрузки при проведении земляных, хозяйственных и иных работ;
- прокладка инженерных коммуникаций наземным и надземным способами, кроме временных коммуникаций, необходимых для проведения работ по сохранению объекта культурного наследия;
- применение глухих ограждений, за исключением временных ограждений для производства земляных, хозяйственных, ремонтных и иных работ, ярких и контрастирующих цветовых решений ограждений.

2. Зона регулирования застройки и хозяйственной деятельности объекта культурного наследия

Для объекта культурного наследия устанавливается зона регулирования застройки и хозяйственной деятельности (далее – ЗРЗ), состоящая из трех участков ЗРЗ (ЗРЗ (участок 1), ЗРЗ (участок 2), ЗРЗ (участок 3)).

2.1. Координаты поворотных точек границ участков ЗРЗ

№ поворотной точки	Координаты точек в системе координат МСК-31, м	
	X	Y
Участок 1		
31	390439.62	2254357.72
30	390416.82	2254427.78
29	390412.12	2254432.26
28	390406.47	2254446.64

№ поворотной точки	Координаты точек в системе координат МСК-31, м	
	X	Y
27	390407.99	2254448.54
26	390407.99	2254457.20
25	390402.50	2254482.23
24	390400.98	2254484.81
23	390397.36	2254486.03
22	390388.48	2254486.59
21	390344.85	2254481.10
37	390355.71	2254469.27
38	390358.11	2254463.82
39	390364.68	2254447.88
40	390371.43	2254433.56
41	390351.79	2254421.96
42	390365.51	2254395.52
43	390384.28	2254359.36
44	390397.14	2254335.15
31	390439.62	2254357.72
Участок 2		
45	390567.26	2254478.52
46	390528.98	2254586.20
47	390462.28	2254561.02
48	390430.47	2254644.20
14	390387.22	2254622.27
13	390415.97	2254559.02
12	390445.48	2254487.43
49	390447.27	2254485.58
5	390468.69	2254438.85
4	390469.37	2254437.08
3	390516.46	2254455.24
50	390515.67	2254458.01
45	390567.26	2254478.52
Участок 3		
18	390402.12	2254502.21
17	390403.04	2254511.42
16	390402.83	2254523.84
15	390360.92	2254632.49
51	390301.73	2254603.76
20	390353.56	2254495.67
19	390387.60	2254501.35
18	390402.12	2254502.21

2.2. Особый режим использования земель и требования к градостроительным регламентам в границах участков ЗРЗ

Разрешается:

- строительство объектов капитального строительства в соответствии с предельными параметрами разрешенного строительства объектов капитального строительства, установленными требованиями настоящего подраздела: максимальная высота от существующего уровня земли до максимально выступающих конструкций крыши здания – не более 10 метров; форма крыши –

двускатная, вальмовая; угол наклона крыши – не более 35 градусов;

- капитальный ремонт и реконструкция объектов капитального строительства в существующих объемно-планировочных параметрах либо без превышения предельных параметров разрешенного строительства и реконструкции, установленных в настоящем подразделе;

- снос (демонтаж) объектов капитального строительства и некапитальных строений, не представляющих историко-культурной ценности;

- снижение диссонирующего влияния зданий и сооружений путем использования в отделке фасадов традиционных или имитирующих натуральные отделочных материалов с использованием неярких оттенков;

- благоустройство территории:

- размещение малых архитектурных форм (скамеек, урн и иных сооружений);

- устройство пандусов и других приспособлений, обеспечивающих передвижение маломобильных групп населения;

- озеленение территории (деревья, кустарники, газоны, клумбы, цветники), не нарушающее условия визуального восприятия объекта культурного наследия;

- проведение работ по ремонту тротуаров, проездов;

- установка отдельно стоящего осветительного оборудования;

- организация открытых парковок и стоянок автотранспорта;

- установка отдельно стоящих средств наружной рекламы и информации:

- рекламных конструкций и информационных указателей габаритами не более 1,2 метра × 0,8 метра;

- строительной сетки с информацией об объекте строительства, ремонта, реконструкции;

- элементов информационно-декоративного оформления событийного характера (мобильные информационные конструкции), включая праздничное оформление;

- прокладка, капитальный ремонт и реконструкция объектов инженерной инфраструктуры;

- проведение мероприятий, направленных на обеспечение экологической и пожарной безопасности.

Запрещается:

- осуществление хозяйственной деятельности, причиняющей вред объекту культурного наследия, в том числе ведущей к нарушению гидрологического режима территории, создающей вибрационные нагрузки и динамическое воздействие на грунты, оказывающие негативное воздействие на объект культурного наследия;

- при строительстве, ремонте и реконструкции объектов капитального строительства применение в оформлении зданий, а также их частей конструкций и материалов, оказывающих негативное визуальное влияние на объект культурного наследия:

- ярких и блестящих кровельных материалов;

- ярких и контрастирующих цветовых решений фасадов;

- остекленных поверхностей площадью более 30 процентов от площади фасада;

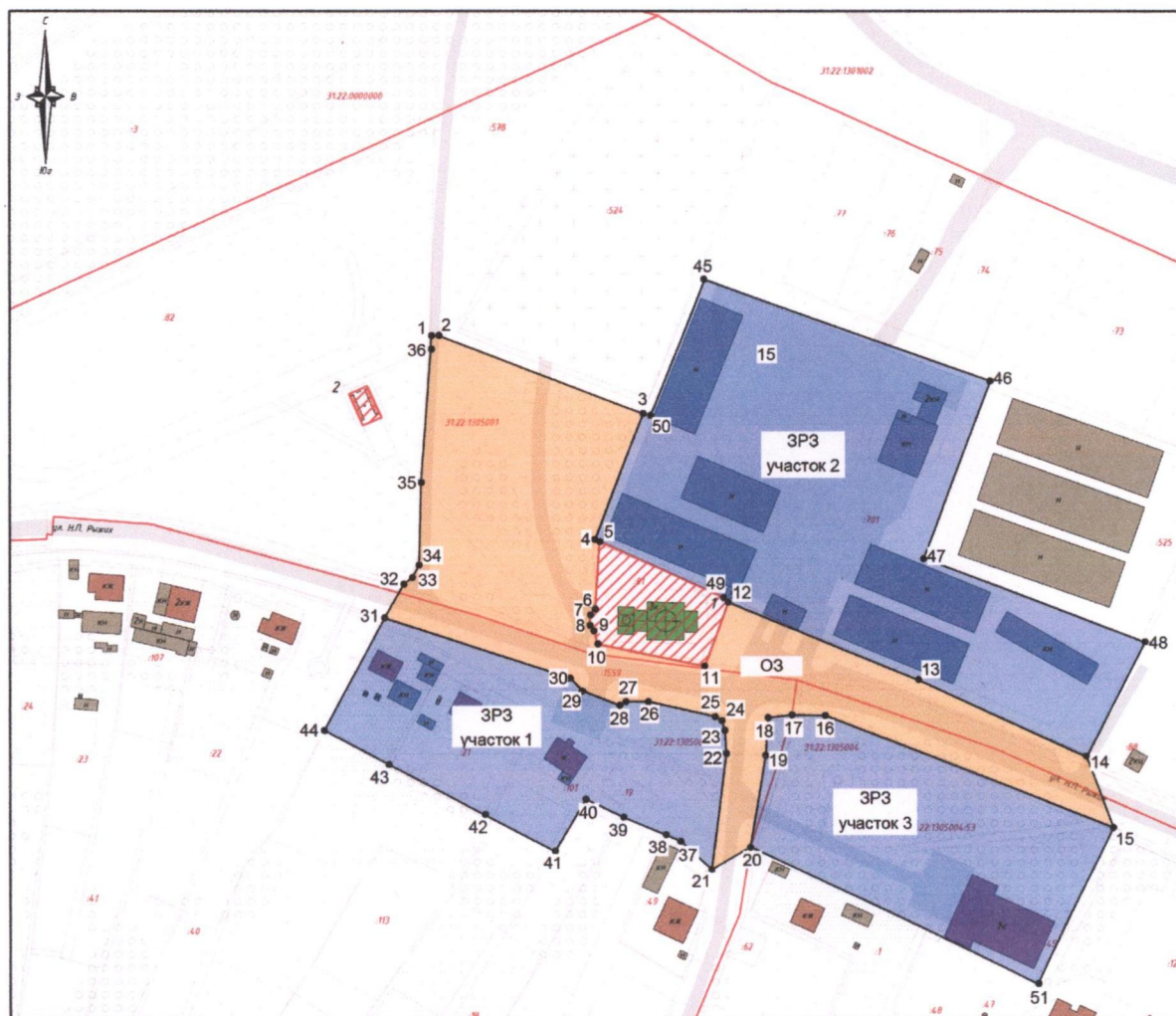
- размещение на фасадах зданий вывесок размерами более 0,6 метра × 2 метра, информационных и рекламных объявлений размерами более 0,6 метра × 0,8 метра;

- размещение взрывопожароопасных объектов;






- размещение информационных стендов с размерами более 0,6 метра × 0,8 метра и высотой от уровня земли более 2 метров;

- строительство (прокладка), реконструкция инженерных коммуникаций (теплотрасс, газо- и водопроводов, электрокабелей) надземным способом и по фасадам зданий.

3. Схема границ зон охраны объекта культурного наследия регионального значения «Митрофановская церковь», расположенного по адресу: Белгородская область, Алексеевский муниципальный округ, с. Хлевище, ул. Н.П. Рыжих, 446



Условные обозначения

-  Объект культурного наследия
-  Территория объекта культурного наследия
-  Охранная зона объекта культурного наследия (ОЗ)
-  Зона регулирования застройки и хозяйственной деятельности (ЗРЗ)
-  Поворотные точки границ зон охраны объекта культурного наследия

Экспликация

1. Объект культурного наследия регионального значения «Митрофановская церковь» (Алексеевский муниципальный округ, с. Хлевище, ул. Н.П. Рыжих, 446);
2. Объект культурного наследия регионального значения «Братская могила советских воинов, погибших в боях с фашистскими захватчиками в 1943 году. Захоронено 2 человека, имена установлены. Обелиск» (Алексеевский муниципальный округ, с. Хлевище, ул. Н.П. Рыжих, 446).

