



БЕЛГОРОДСКАЯ ОБЛАСТЬ

ПРАВИТЕЛЬСТВО БЕЛГОРОДСКОЙ ОБЛАСТИ

ПОСТАНОВЛЕНИЕ

Белгород

« 13 » января 20 25 г.

№ 2-ПП

Об утверждении границ зон охраны, режимов использования земель и требований к градостроительным регламентам в границах зон охраны объектов культурного наследия (памятников истории и культуры), расположенных на территории Шебекинского муниципального округа

В целях обеспечения сохранности историко-культурного наследия Белгородской области, в соответствии с Федеральным законом от 25 июня 2002 года № 73-ФЗ «Об объектах культурного наследия (памятниках истории и культуры) народов Российской Федерации», постановлением Правительства Российской Федерации от 12 сентября 2015 года № 972 «Об утверждении Положения о зонах охраны объектов культурного наследия (памятников истории и культуры) народов Российской Федерации и о признании утратившими силу отдельных положений нормативных правовых актов Правительства Российской Федерации», законом Белгородской области от 13 ноября 2003 года № 97 «Об объектах культурного наследия (памятниках истории и культуры) Белгородской области» Правительство Белгородской области **п о с т а н о в л я е т:**

1. Утвердить границы зон охраны, режимы использования земель и требования к градостроительным регламентам в границах зон охраны объекта культурного наследия местного (муниципального) значения «Братская могила советских воинов, погибших в боях с фашистскими захватчиками», расположенного по адресу: Белгородская область, Шебекинский муниципальный округ, х. Заводцы (приложение № 1).

2. Утвердить границы зон охраны, режимы использования земель и требования к градостроительным регламентам в границах зон охраны объекта культурного наследия регионального значения «Братская могила советских воинов, погибших в боях с фашистскими захватчиками в 1943 году. Захоронено 11 человек, в том числе Безносков Иван Захарович. Имена установлены. Скульптура советского воина с автоматом», расположенного по адресу: Белгородская область, Шебекинский муниципальный округ, с. Мешковое, ул. Привольная (приложение № 2).

3. Утвердить границы зон охраны, режимы использования земель и требования к градостроительным регламентам в границах зон охраны объекта

культурного наследия регионального значения «Братская могила советских воинов, погибших в боях с фашистскими захватчиками в 1943 году. Захоронено 13 человек, имена установлены. Обелиск», расположенного по адресу: Белгородская область, Шебекинский муниципальный округ, с. Терезовка, ул. Победы (приложение № 3).

4. Утвердить границы зон охраны, режимы использования земель и требования к градостроительным регламентам в границах зон охраны объекта культурного наследия местного (муниципального) значения «Братская могила 57 советских воинов, погибших в боях с фашистскими захватчиками», расположенного по адресу: Белгородская область, Шебекинский муниципальный округ, с. Поляна, ул. Центральная, 28 (приложение № 4).

5. Утвердить границы зон охраны, режимы использования земель и требования к градостроительным регламентам в границах зон охраны объекта культурного наследия регионального значения «Могила партизанки-разведчицы Елены Яковлевны Литвиновой-Выродовой (1919 – 1941 гг.), расстрелянной фашистами в 1941 году», расположенного по адресу: Белгородская область, Шебекинский муниципальный округ, около села Зиборовка (урочище Верхнее Банное, окраина леса) (приложение № 5).

6. Утвердить границы зон охраны, режимы использования земель и требования к градостроительным регламентам в границах зон охраны объекта культурного наследия регионального значения «Братская могила советских воинов, погибших в боях с фашистскими захватчиками в 1943 году. Захоронено 122 человека, установлены имена 46 человек. Скульптура советского воина с венком», расположенного по адресу: Белгородская область, Шебекинский муниципальный округ, с. Новая Таволжанка, улица Первомайская (приложение № 6).

7. Утвердить границы зон охраны, режимы использования земель и требования к градостроительным регламентам в границах зон охраны объекта культурного наследия регионального значения «Братская могила советских воинов, погибших в боях с фашистскими захватчиками в мае 1942 года. Похоронено 10 воинов, имена установлены. Скульптура воина», расположенного по адресу: Белгородская область, Шебекинский муниципальный округ, с. Новая Таволжанка, улица Колхозная (приложение № 7).

8. Утвердить границы зон охраны, режимы использования земель и требования к градостроительным регламентам в границах зон охраны объекта культурного наследия регионального значения «Бюст Героя Советского Союза И.П. Серикова», расположенного по адресу: Белгородская область, Шебекинский муниципальный округ, с. Новая Таволжанка, ул. Харьковская (приложение № 8).

9. Утвердить границы зон охраны, режимы использования земель и требования к градостроительным регламентам в границах зон охраны объекта культурного наследия регионального значения «Братская могила советских воинов, погибших в боях с фашистскими захватчиками в 1943 году. Захоронено 700 человек, имена 148 человек установлены. Скульптура: Женщина с мальчиком», расположенного по адресу: Белгородская область, Шебекинский муниципальный округ, с. Архангельское, улица Ушакова (приложение № 9).

10. Утвердить границы зон охраны, режимы использования земель и требования к градостроительным регламентам в границах зон охраны объекта культурного наследия регионального значения «Братская могила советских воинов, погибших в боях с фашистскими захватчиками», расположенного по адресу: Белгородская область, Шебекинский муниципальный округ, мкр. Шебекино Поле, территория кладбища (приложение № 10).

11. Утвердить границы зон охраны, режимы использования земель и требования к градостроительным регламентам в границах зон охраны объекта культурного наследия регионального значения «Братская могила советских воинов, погибших в боях с фашистскими захватчиками в 1943 году. Захоронено 167 человек, имена установлены», расположенного по адресу: Белгородская область, Шебекинский муниципальный округ, с. Чураево, пер. Гагарина, 2в (приложение № 11).

12. Утвердить границы зон охраны, режимы использования земель и требования к градостроительным регламентам в границах зон охраны объекта культурного наследия регионального значения «Могила партизанки-разведчицы, коммуниста Масловой Аграфены Егоровны (1895 – 1942 гг.), расстрелянной фашистами в 1942 году», расположенного по адресу: Белгородская область, Шебекинский муниципальный округ, с. Чураево, кладбище (приложение № 12).

13. Утвердить границы зон охраны, режимы использования земель и требования к градостроительным регламентам в границах зон охраны объекта культурного наследия регионального значения «Братская могила советских воинов, погибших в боях с фашистскими захватчиками в 1943 году. Захоронено 5 человек, имена установлены. Скульптура советского воина с венком», расположенного по адресу: Белгородская область, Шебекинский муниципальный округ, село Крапивное, улица Победы, 87д (приложение № 13).

14. Утвердить границы зон охраны, режимы использования земель и требования к градостроительным регламентам в границах зон охраны объекта культурного наследия регионального значения «Братская могила советских воинов, погибших в боях с фашистскими захватчиками в 1943 году. Захоронено 192 человека, установлены имена 94 человек. Обелиск», расположенного по адресу: Белгородская область, Шебекинский муниципальный округ, с. Неклюдово, ул. Буденного, 48 (приложение № 14).

15. Утвердить границы зон охраны, режимы использования земель и требования к градостроительным регламентам в границах зон охраны объекта культурного наследия регионального значения «Братская могила советских воинов, погибших в боях с фашистскими захватчиками в 1943 году. Захоронено 17 человек, имена установлены. Обелиск», расположенного по адресу: Белгородская область, Шебекинский муниципальный округ, п. Шебекинский, ул. Подлесная, 14 (приложение № 15).

16. Возмещение убытков, причиненных в связи с установлением границ зон охраны объектов культурного наследия, утвержденных в пунктах 1 – 15 настоящего постановления, осуществляется в соответствии с пунктами 8 и 9 статьи 57.1 Земельного кодекса Российской Федерации в сроки, установленные статьей 57.1 Земельного кодекса Российской Федерации.

17. Рекомендовать администрации Шебекинского муниципального округа (Гриднев А.Н.) отобразить границы зон охраны, режимы использования земель и требования к градостроительным регламентам в границах зон охраны объектов культурного наследия в генеральном плане Шебекинского муниципального округа, правилах землепользования и застройки Шебекинского муниципального округа и документации по планировке территорий, а также включить в информационную систему обеспечения градостроительной деятельности Шебекинского муниципального округа.

18. Контроль за исполнением постановления возложить на заместителя Губернатора Белгородской области – министра образования Белгородской области Милёхина А.В.

Информацию об исполнении постановления представить к 3 апреля 2026 года.

19. Настоящее постановление вступает в силу со дня его официального опубликования.

Губернатор
Белгородской области



В.В. Гладков

Приложение № 1

УТВЕРЖДЕНЫ
постановлением Правительства
Белгородской области
от « 13 » января **2025 г.**
№ 2-пп

**Границы зон охраны, режимы использования земель
и требования к градостроительным регламентам в границах зон
охраны объекта культурного наследия местного (муниципального)
значения «Братская могила советских воинов, погибших в боях
с фашистскими захватчиками», расположенного по адресу:
Белгородская область, Шебекинский муниципальный округ,
х. Заводцы**

1. Охранная зона объекта культурного наследия

Для объекта культурного наследия устанавливается охранная зона (далее – ОЗ), состоящая из одного участка.

1.1. Координаты поворотных точек границы участка ОЗ

№ поворотной точки	Координаты точек в системе координат МСК-31, м	
	X	Y
Внутренняя граница		
6	386162.82	2153505.17
7	386162.02	2153508.72
8	386160.13	2153508.27
9	386160.96	2153504.72
6	386162.82	2153505.17
Внешняя граница		
1	386181.97	2153495.39
2	386172.40	2153523.75
3	386145.15	2153514.01
4	386154.42	2153485.69
5	386166.78	2153490.04
1	386181.97	2153495.39

1.2. Режим использования земель и требования к градостроительным регламентам в границах участка ОЗ

Разрешается:

- хозяйственная деятельность, направленная на сохранение, использование и популяризацию объекта культурного наследия;
- размещение памятных знаков, информационных стендов и иной историко-культурной информации, мемориальной скульптуры, кенотафов;
- благоустройство и озеленение территории;

устройство новых, ремонт и реконструкция существующих пешеходных дорожек с использованием в покрытии пешеходных площадок, тротуаров традиционных (камень, гранит, гравийная смесь) или имитирующих натуральные материалы;

размещение малых архитектурных форм (скамеек, урн и иных сооружений), и отдельно стоящего оборудования освещения, отвечающих характеристикам исторической среды;

устройство пандусов и других приспособлений, обеспечивающих передвижение маломобильных групп населения;

озеленение территории и размещение элементов озеленения, не препятствующих визуальному восприятию объекта культурного наследия;

упорядочение зеленых насаждений с санитарной вырубкой и посадкой ценных пород деревьев;

работы по уходу за произрастающими на территории зелеными насаждениями;

работы по содержанию и уборке территории, в том числе уборка отходов от санитарной вырубки;

установка оборудования освещения, отвечающего характеристикам историко-градостроительной и природной среды;

- размещение временных элементов информационно-декоративного оформления событийного характера, включая праздничное оформление, а также временных строительных ограждающих конструкций;

- капитальный ремонт и реконструкция существующих объектов инженерной инфраструктуры при условии обеспечения сохранности объекта культурного наследия при проведении указанных работ;

- проведение мероприятий, направленных на обеспечение пожарной и экологической безопасности;

- строительство (прокладка), капитальный ремонт и реконструкция инженерных коммуникаций подземным способом с восстановлением нарушенных поверхностей.

Запрещается:

- строительство объектов капитального строительства и некапитальных строений, за исключением применения специальных мер, направленных на сохранение и восстановление (регенерацию) историко-градостроительной и (или) природной среды объекта культурного наследия (восстановление, воссоздание, восполнение частично или полностью утраченных элементов и (или) характеристик историко-градостроительной и (или) природной среды);

- размещение взрывопожароопасных объектов, объектов с динамическим воздействием;

- использование строительных технологий, создающих динамические нагрузки и оказывающих негативное воздействие на объект культурного наследия;

- возведение временных построек, киосков, навесов, нестационарных торговых объектов;

- установка рекламных конструкций, щитов, баннеров, растяжек в зоне видимости объекта культурного наследия;

- прокладка инженерных коммуникаций (теплотрасс, газопровода, электрокабеля и т.д.) наземным и надземным способами;

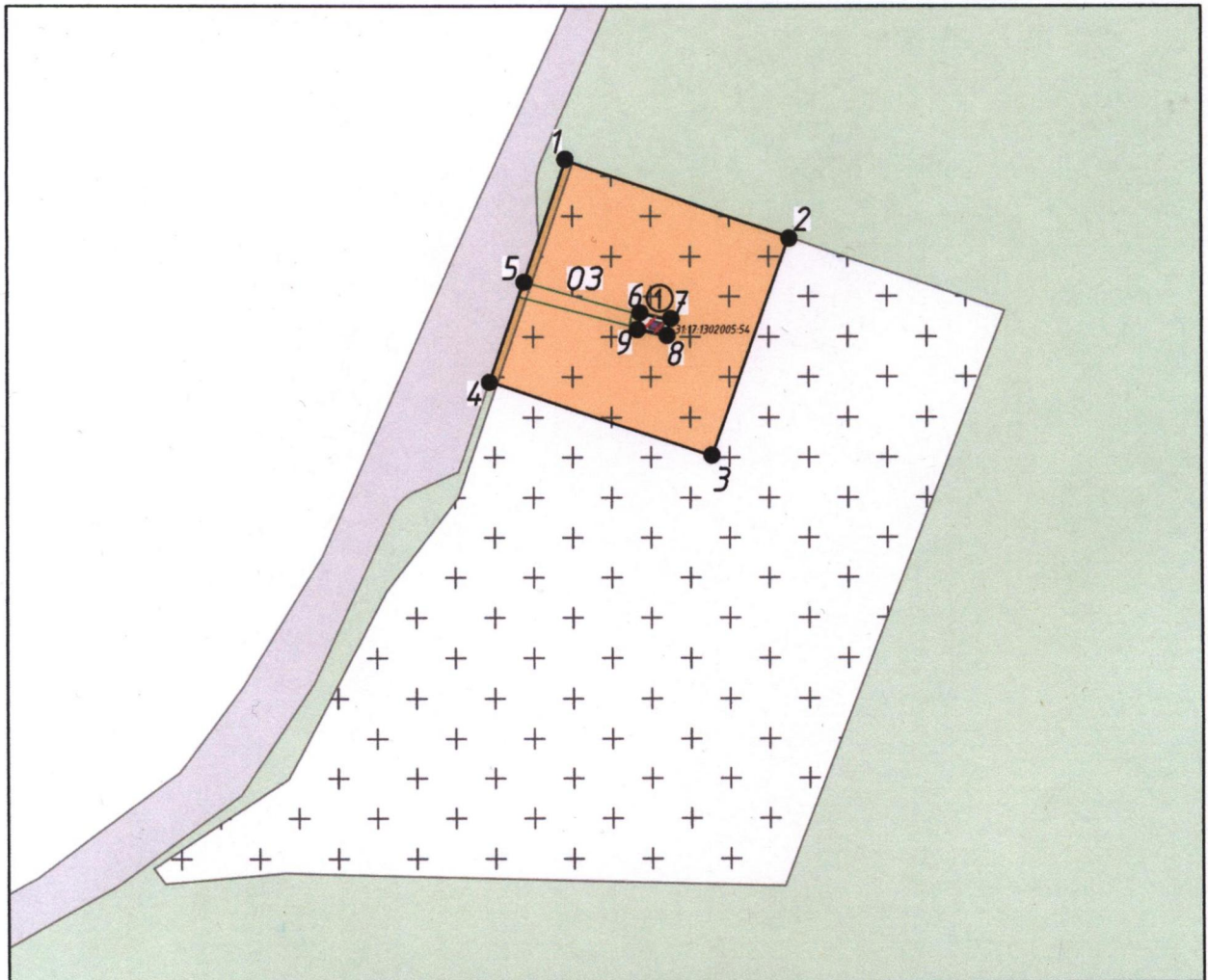
- устройство глухих ограждений;

- высадка кустарниковой и древесной растительности, закрывающей обзор






объекта культурного наследия;

- размещение свалок мусора, снега;
- установка оборудования линейных объектов, вышек сотовой связи;
- размещение автопарковок, автостоянок.

**2. Схема границ зон охраны
объекта культурного наследия местного (муниципального) значения
«Братская могила советских воинов, погибших в боях
с фашистскими захватчиками», расположенного по адресу: Белгородская
область, Шебекинский муниципальный округ, х. Заводцы**



Условные обозначения

- | | |
|---|---|
|  | Объект культурного наследия |
|  | Охранная зона объекта культурного наследия (ОЗ) |
|  | Кладбище |
|  | Территория объекта культурного наследия |
|  | Поворотные точки границ зон охраны объекта культурного наследия |



Приложение № 2

УТВЕРЖДЕНЫ
постановлением Правительства
Белгородской области
от « 13 » января **2025 г.**
№ 2-ПП

Границы зон охраны, режимы использования земель и требования к градостроительным регламентам в границах зон охраны объекта культурного наследия регионального значения «Братская могила советских воинов, погибших в боях с фашистскими захватчиками в 1943 году. Захоронено 11 человек, в том числе Безносков Иван Захарович. Имена установлены. Скульптура советского воина с автоматом», расположенного по адресу: Белгородская область, Шебекинский муниципальный округ, с. Мешковое, ул. Привольная

1. Охранная зона объекта культурного наследия

Для объекта культурного наследия устанавливается охранная зона (далее – ОЗ), состоящая из одного участка.

1.1. Координаты поворотных точек границы участка ОЗ

№ поворотной точки	Координаты точек в системе координат МСК-31, м	
	X	Y
Внутренняя граница		
6	382770.92	2175116.58
7	382781.40	2175128.79
8	382767.58	2175140.91
9	382756.94	2175128.78
6	382770.92	2175116.58
Внешняя граница		
1	382785.22	2175094.33
2	382802.80	2175115.69
3	382741.73	2175171.72
4	382720.91	2175152.30
5	382773.61	2175103.02
1	382785.22	2175094.33

1.2. Режим использования земель и требования к градостроительным регламентам в границах участка ОЗ

Разрешается:

- хозяйственная деятельность, направленная на сохранение, использование

и популяризацию объекта культурного наследия;

- размещение памятных знаков, информационных стендов и иной историко-культурной информации, мемориальной скульптуры, кенотафов;

- благоустройство и озеленение территории:

устройство новых, ремонт и реконструкция существующих пешеходных дорожек с использованием в покрытии пешеходных площадок, тротуаров традиционных (камень, гранит, гравийная смесь) или имитирующих натуральные материалы;

размещение малых архитектурных форм (скамеек, урн и иных сооружений), и отдельно стоящего оборудования освещения, отвечающих характеристикам исторической среды;

устройство пандусов и других приспособлений, обеспечивающих передвижение маломобильных групп населения;

озеленение территории и размещение элементов озеленения, не препятствующих визуальному восприятию объекта культурного наследия;

упорядочение зеленых насаждений с санитарной вырубкой и посадкой ценных пород деревьев;

работы по уходу за произрастающими на территории зелеными насаждениями;

работы по содержанию и уборке территории, в том числе уборка отходов от санитарной вырубки;

установка оборудования освещения, отвечающего характеристикам историко-градостроительной и природной среды;

- размещение временных элементов информационно-декоративного оформления событийного характера, включая праздничное оформление, а также временных строительных ограждающих конструкций;

- капитальный ремонт и реконструкция существующих объектов инженерной инфраструктуры при условии обеспечения сохранности объекта культурного наследия при проведении указанных работ;

- проведение мероприятий, направленных на обеспечение пожарной и экологической безопасности;

- строительство (прокладка), капитальный ремонт и реконструкция инженерных коммуникаций подземным способом с восстановлением нарушенных поверхностей.

Запрещается:

- строительство объектов капитального строительства и некапитальных строений, за исключением применения специальных мер, направленных на сохранение и восстановление (регенерацию) историко-градостроительной и (или) природной среды объекта культурного наследия (восстановление, воссоздание, восполнение частично или полностью утраченных элементов и (или) характеристик историко-градостроительной и (или) природной среды);

- размещение взрывопожароопасных объектов, объектов с динамическим воздействием;

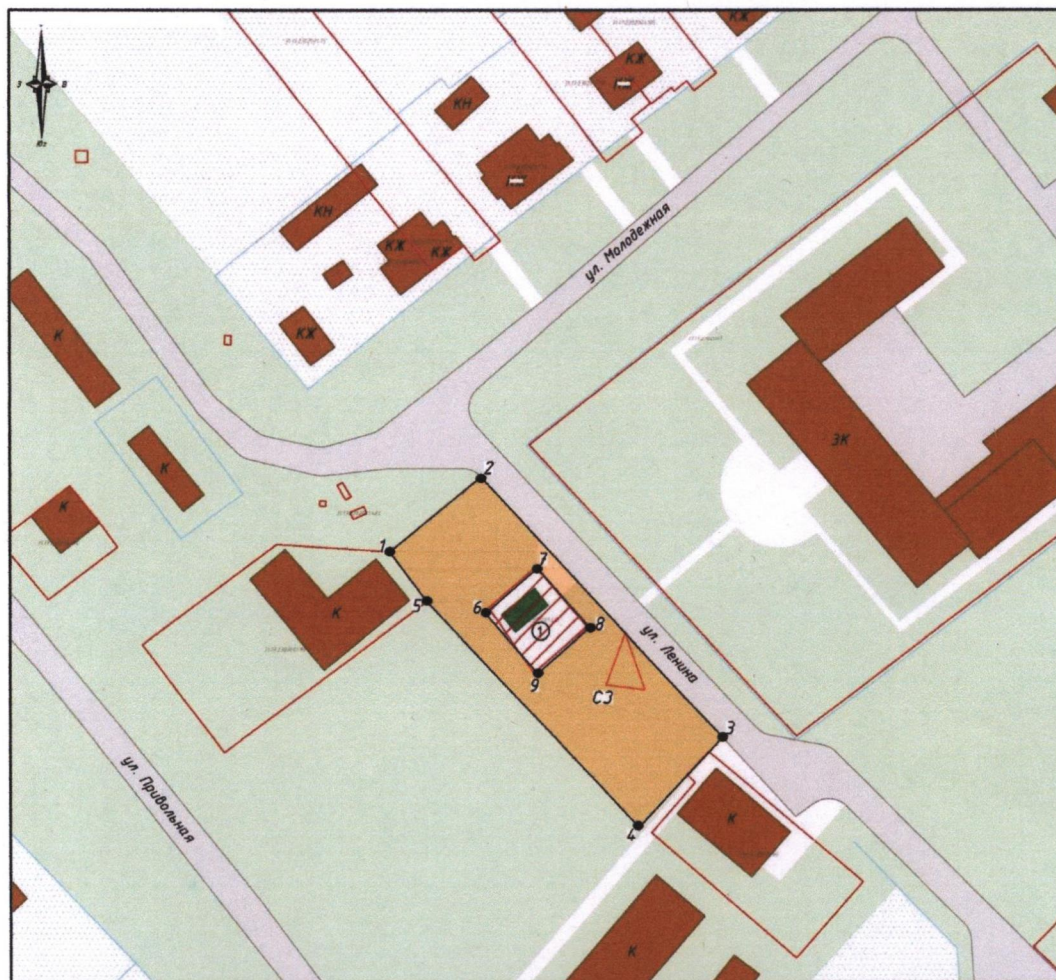
- использование строительных технологий, создающих динамические нагрузки и оказывающих негативное воздействие на объект культурного наследия;

- возведение временных построек, киосков, навесов, нестационарных торговых объектов;






- установка рекламных конструкций, щитов, баннеров, растяжек в зоне видимости объекта культурного наследия;

- прокладка инженерных коммуникаций (теплотрасс, газопровода, электрокабеля и т.д.) наземным и надземным способами;
- устройство глухих ограждений;
- высадка кустарниковой и древесной растительности, закрывающей обзор объекта культурного наследия;
- размещение свалок мусора, снега;
- установка оборудования линейных объектов, вышек сотовой связи;
- размещение автопарковок, автостоянок.

- 2. Схема границ зон охраны объекта культурного наследия регионального значения «Братская могила советских воинов, погибших в боях с фашистскими захватчиками в 1943 году. Захоронено 11 человек, в том числе Безносков Иван Захарович. Имена установлены. Скульптура советского воина с автоматом», расположенного по адресу: Белгородская область, Шебекинский муниципальный округ, с. Мешковое, ул. Привольная**



Условные обозначения

- | | |
|--|---|
|  | Объект культурного наследия |
|  | Охранная зона объекта культурного наследия (ОЗ) |
|  | Территория объекта культурного наследия |
|  | Объекты капитального строительства |
| 1
 | Поворотные точки границ зон охраны объекта культурного наследия |



Приложение № 3

УТВЕРЖДЕНЫ
постановлением Правительства
Белгородской области
от « 13 » января 2025 г.
№ 2-ПП

**Границы зон охраны, режимы использования земель
и требования к градостроительным регламентам в границах
зон охраны объекта культурного наследия регионального значения
«Братская могила советских воинов, погибших в боях
с фашистскими захватчиками в 1943 году. Захоронено 13 человек,
имена установлены. Обелиск», расположенного по адресу:
Белгородская область, Шебекинский муниципальный округ,
с. Терезовка, ул. Победы**

1. Охранная зона объекта культурного наследия

Для объекта культурного наследия устанавливается охранная зона (далее – ОЗ), состоящая из одного участка.

1.1. Координаты поворотных точек границы участка ОЗ

№ поворотной точки	Координаты точек в системе координат МСК-31, м	
	X	Y
Внутренняя граница		
8	378253.61	2173556.31
9	378252.73	2173564.55
10	378244.80	2173563.59
11	378245.33	2173555.49
8	378253.61	2173556.31
Внешняя граница		
1	378276.73	2173538.62
2	378254.52	2173591.07
3	378230.05	2173605.38
4	378192.32	2173593.04
5	378173.58	2173568.70
6	378238.26	2173519.92
7	378260.37	2173506.93
1	378276.73	2173538.62

1.2. Режим использования земель и требования к градостроительным регламентам в границах участка ОЗ

Разрешается:

- хозяйственная деятельность, направленная на сохранение, использование

и популяризацию объекта культурного наследия;

- размещение памятных знаков, информационных стендов и иной историко-культурной информации, мемориальной скульптуры, кенотафов;

- благоустройство и озеленение территории:

- устройство новых, ремонт и реконструкция существующих пешеходных дорожек с использованием в покрытии пешеходных площадок, тротуаров традиционных (камень, гранит, гравийная смесь) или имитирующих натуральные материалы;

- размещение малых архитектурных форм (скамеек, урн и иных сооружений), и отдельно стоящего оборудования освещения, отвечающих характеристикам исторической среды;

- устройство пандусов и других приспособлений, обеспечивающих передвижение маломобильных групп населения;

- озеленение территории и размещение элементов озеленения, не препятствующих визуальному восприятию объекта культурного наследия;

- упорядочение зеленых насаждений с санитарной вырубкой и посадкой ценных пород деревьев;

- работы по уходу за произрастающими на территории зелеными насаждениями;

- работы по содержанию и уборке территории, в том числе уборка отходов от санитарной вырубки;

- установка оборудования освещения, отвечающего характеристикам историко-градостроительной и природной среды;

- размещение временных элементов информационно-декоративного оформления событийного характера, включая праздничное оформление, а также временных строительных ограждающих конструкций;

- капитальный ремонт и реконструкция существующих объектов инженерной инфраструктуры при условии обеспечения сохранности объекта культурного наследия при проведении указанных работ;

- проведение мероприятий, направленных на обеспечение пожарной и экологической безопасности;

- строительство (прокладка), капитальный ремонт и реконструкция инженерных коммуникаций подземным способом с восстановлением нарушенных поверхностей.

Запрещается:

- строительство объектов капитального строительства и некапитальных строений, за исключением применения специальных мер, направленных на сохранение и восстановление (регенерацию) историко-градостроительной и (или) природной среды объекта культурного наследия (восстановление, воссоздание, восполнение частично или полностью утраченных элементов и (или) характеристик историко-градостроительной и (или) природной среды);

- размещение взрывопожароопасных объектов, объектов с динамическим воздействием;

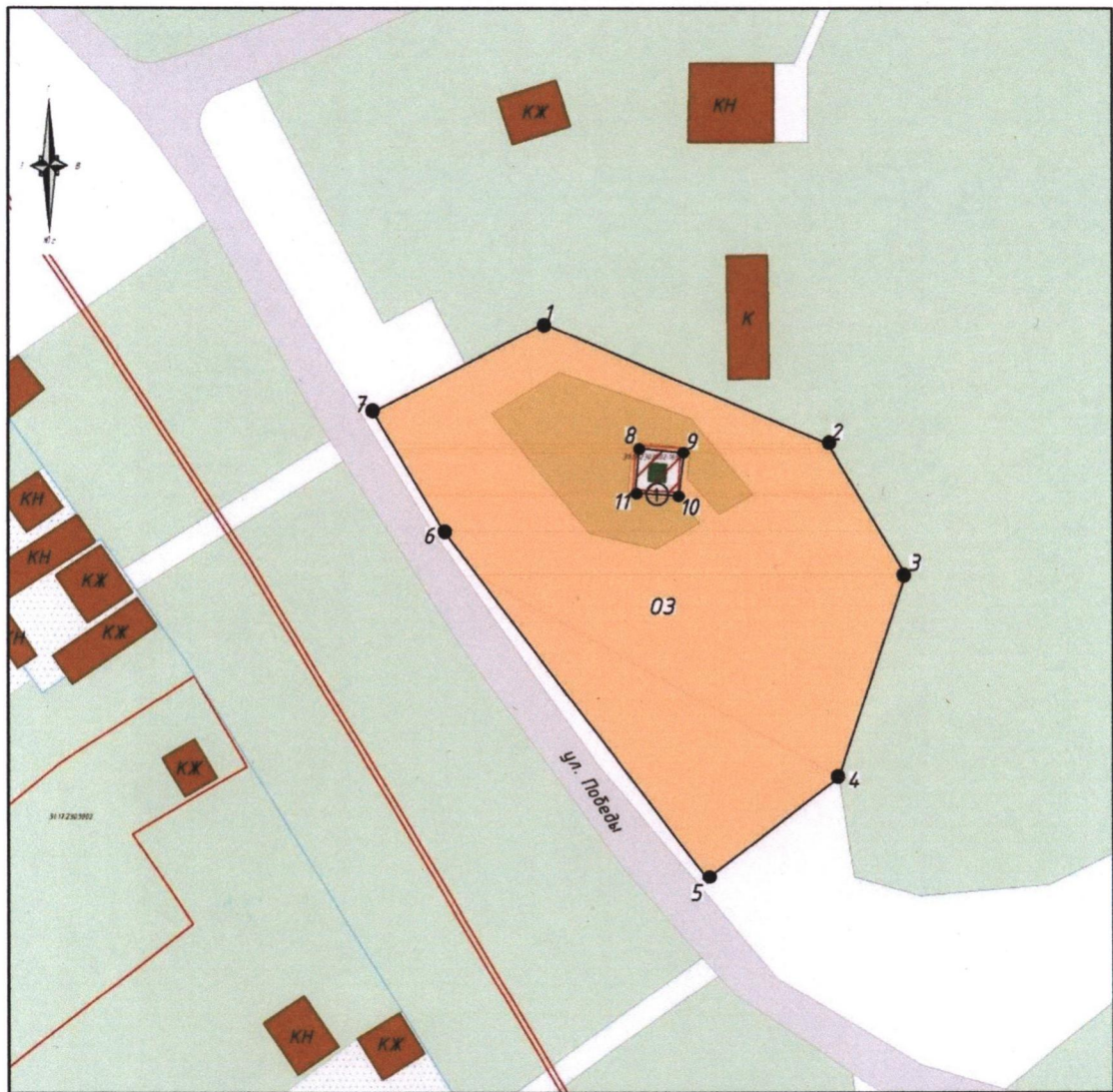
- использование строительных технологий, создающих динамические нагрузки и оказывающих негативное воздействие на объект культурного наследия;

- возведение временных построек, киосков, навесов, нестационарных торговых объектов;






- установка рекламных конструкций, щитов, баннеров, растяжек в зоне видимости объекта культурного наследия;

- прокладка инженерных коммуникаций (теплотрасс, газопровода, электрокабеля и т.д.) наземным и надземным способами;
- устройство глухих ограждений;
- высадка кустарниковой и древесной растительности, закрывающей обзор объекта культурного наследия;
- размещение свалок мусора, снега;
- установка оборудования линейных объектов, вышек сотовой связи;
- размещение автопарковок, автостоянок.

2. Схема границ зон охраны объекта культурного наследия регионального значения «Братская могила советских воинов, погибших в боях с фашистскими захватчиками в 1943 году. Захоронено 13 человек, имена установлены. Обелиск», расположенного по адресу: Белгородская область, Шебекинский муниципальный округ, с. Терезовка, ул. Победы



Условные обозначения

- | | |
|--|---|
|  | Объект культурного наследия |
|  | Охранная зона объекта культурного наследия (ОЗ) |
|  | Территория объекта культурного наследия |
|  | Объекты капитального строительства |
| 1
 | Поворотные точки границ зон охраны объекта культурного наследия |



Приложение № 4

УТВЕРЖДЕНЫ
постановлением Правительства
Белгородской области
от « 13 » января **2025 г.**
№ 2-пп

**Границы зон охраны, режимы использования земель
и требования к градостроительным регламентам в границах
зон охраны объекта культурного наследия местного
(муниципального) значения «Братская могила 57 советских воинов,
погибших в боях с фашистскими захватчиками», расположенного
по адресу: Белгородская область, Шебекинский муниципальный
округ, с. Поляна, ул. Центральная, 28**

1. Охранная зона объекта культурного наследия

Для объекта культурного наследия устанавливается охранная зона (далее – ОЗ), состоящая из одного участка.

1.1. Координаты поворотных точек границы участка ОЗ

№ поворотной точки	Координаты точек в системе координат МСК-31, м	
	X	Y
Внутренняя граница		
6	385146.62	2131355.78
7	385148.22	2131378.08
8	385138.57	2131377.97
9	385135.95	2131377.76
10	385126.16	2131377.04
11	385122.61	2131376.15
12	385128.97	2131352.67
6	385146.62	2131355.78
Внешняя граница		
1	385167.92	2131354.15
2	385165.74	2131386.57
3	385115.21	2131387.04
4	385079.71	2131382.76
5	385082.14	2131328.17
1	385167.92	2131354.15

1.2. Режим использования земель и требования к градостроительным регламентам в границах участка ОЗ

Разрешается:

- хозяйственная деятельность, направленная на сохранение, использование и популяризацию объекта культурного наследия;
- размещение памятных знаков, информационных стендов и иной историко-культурной информации, мемориальной скульптуры, кенотафов;
- благоустройство и озеленение территории:
 - устройство новых, ремонт и реконструкция существующих пешеходных дорожек с использованием в покрытии пешеходных площадок, тротуаров традиционных (камень, гранит, гравийная смесь) или имитирующих натуральные материалы;
 - размещение малых архитектурных форм (скамеек, урн и иных сооружений), и отдельно стоящего оборудования освещения, отвечающих характеристикам исторической среды;
 - устройство пандусов и других приспособлений, обеспечивающих передвижение маломобильных групп населения;
 - озеленение территории и размещение элементов озеленения, не препятствующих визуальному восприятию объекта культурного наследия;
 - упорядочение зеленых насаждений с санитарной вырубкой и посадкой ценных пород деревьев;
 - работы по уходу за произрастающими на территории зелеными насаждениями;
 - работы по содержанию и уборке территории, в том числе уборка отходов от санитарной вырубки;
 - установка оборудования освещения, отвечающего характеристикам историко-градостроительной и природной среды;
- размещение временных элементов информационно-декоративного оформления событийного характера, включая праздничное оформление, а также временных строительных ограждающих конструкций;
- капитальный ремонт и реконструкция существующих объектов инженерной инфраструктуры при условии обеспечения сохранности объекта культурного наследия при проведении указанных работ;
- проведение мероприятий, направленных на обеспечение пожарной и экологической безопасности;
- строительство (прокладка), капитальный ремонт и реконструкция инженерных коммуникаций подземным способом с восстановлением нарушенных поверхностей.

Запрещается:

- строительство объектов капитального строительства и некапитальных строений, за исключением применения специальных мер, направленных на сохранение и восстановление (регенерацию) историко-градостроительной и (или) природной среды объекта культурного наследия (восстановление, воссоздание, восполнение частично или полностью утраченных элементов и (или) характеристик историко-градостроительной и (или) природной среды);
- размещение взрывопожароопасных объектов, объектов с динамическим воздействием;
- использование строительных технологий, создающих динамические нагрузки

и оказывающих негативное воздействие на объект культурного наследия;

- возведение временных построек, киосков, навесов, нестационарных торговых объектов;

- установка рекламных конструкций, щитов, баннеров, растяжек в зоне видимости объекта культурного наследия;

- прокладка инженерных коммуникаций (теплотрасс, газопровода, электрокабеля и т.д.) наземным и надземным способами;

- устройство глухих ограждений;

- высадка кустарниковой и древесной растительности, закрывающей обзор объекта культурного наследия;

- размещение свалок мусора, снега;






- установка оборудования линейных объектов, вышек сотовой связи;

- размещение автопарковок, автостоянок.

2. Схема границ зон охраны объекта культурного наследия местного (муниципального) значения «Братская могила 57 советских воинов, погибших в боях с фашистскими захватчиками», расположенного по адресу: Белгородская область, Шебекинский муниципальный округ, с. Поляна, ул. Центральная, 28



Условные обозначения

- | | |
|---|---|
|  | Объект культурного наследия |
|  | Охранная зона объекта культурного наследия (ОЗ) |
|  | Территория объекта культурного наследия |
|  | Объекты капитального строительства |
|  | 1 Поворотные точки границ зон охраны объекта культурного наследия |



Приложение № 5

УТВЕРЖДЕНЫ
постановлением Правительства
Белгородской области
от « 13 » января **2025 г.**
№ 2-пп

**Границы зон охраны, режимы использования земель
и требования к градостроительным регламентам в границах
зон охраны объекта культурного наследия регионального
значения «Могила партизанки-разведчицы Елены Яковлевны
Литвиновой-Выродовой (1919– 1941 гг.), расстрелянной фашистами
в 1941 году», расположенного по адресу: Белгородская область,
Шебекинский муниципальный округ, около села Зиборовка
(урочище Верхнее Банное, окраина леса)**

1. Охранная зона объекта культурного наследия

Для объекта культурного наследия устанавливается охранная зона (далее – ОЗ), состоящая из одного участка.

1.1. Координаты поворотных точек границы участка ОЗ

№ поворотной точки	Координаты точек в системе координат МСК-31, м	
	X	Y
Внутренняя граница		
5	369614.60	2122259.09
6	369617.56	2122261.80
7	369615.08	2122264.45
8	369612.17	2122261.77
5	369614.60	2122259.09
Внешняя граница		
1	369618.11	2122247.21
2	369628.01	2122259.21
3	369613.29	2122273.56
4	369603.23	2122262.11
1	369618.11	2122247.21

1.2. Режим использования земель и требования к градостроительным регламентам в границах участка ОЗ

Разрешается:

- хозяйственная деятельность, направленная на сохранение, использование и популяризацию объекта культурного наследия;
- размещение памятных знаков, информационных стендов и иной историко-

культурной информации, мемориальной скульптуры, кенотафов;

- благоустройство и озеленение территории:

устройство новых, ремонт и реконструкция существующих пешеходных дорожек с использованием в покрытии пешеходных площадок, тротуаров традиционных (камень, гранит, гравийная смесь) или имитирующих натуральные материалы;

размещение малых архитектурных форм (скамеек, урн и иных сооружений), и отдельно стоящего оборудования освещения, отвечающих характеристикам исторической среды;

устройство пандусов и других приспособлений, обеспечивающих передвижение маломобильных групп населения;

озеленение территории и размещение элементов озеленения, не препятствующих визуальному восприятию объекта культурного наследия;

упорядочение зеленых насаждений с санитарной вырубкой и посадкой ценных пород деревьев;

работы по уходу за произрастающими на территории зелеными насаждениями;

работы по содержанию и уборке территории, в том числе уборка отходов от санитарной вырубки;

установка оборудования освещения, отвечающего характеристикам историко-градостроительной и природной среды;

- размещение временных элементов информационно-декоративного оформления событийного характера, включая праздничное оформление, а также временных строительных ограждающих конструкций;

- капитальный ремонт и реконструкция существующих объектов инженерной инфраструктуры при условии обеспечения сохранности объекта культурного наследия при проведении указанных работ;

- проведение мероприятий, направленных на обеспечение пожарной и экологической безопасности;

- строительство (прокладка), капитальный ремонт и реконструкция инженерных коммуникаций подземным способом с восстановлением нарушенных поверхностей.

Запрещается:

- строительство объектов капитального строительства и некапитальных строений, за исключением применения специальных мер, направленных на сохранение и восстановление (регенерацию) историко-градостроительной и (или) природной среды объекта культурного наследия (восстановление, воссоздание, восполнение частично или полностью утраченных элементов и (или) характеристик историко-градостроительной и (или) природной среды);

- размещение взрывопожароопасных объектов, объектов с динамическим воздействием;

- использование строительных технологий, создающих динамические нагрузки и оказывающих негативное воздействие на объект культурного наследия;

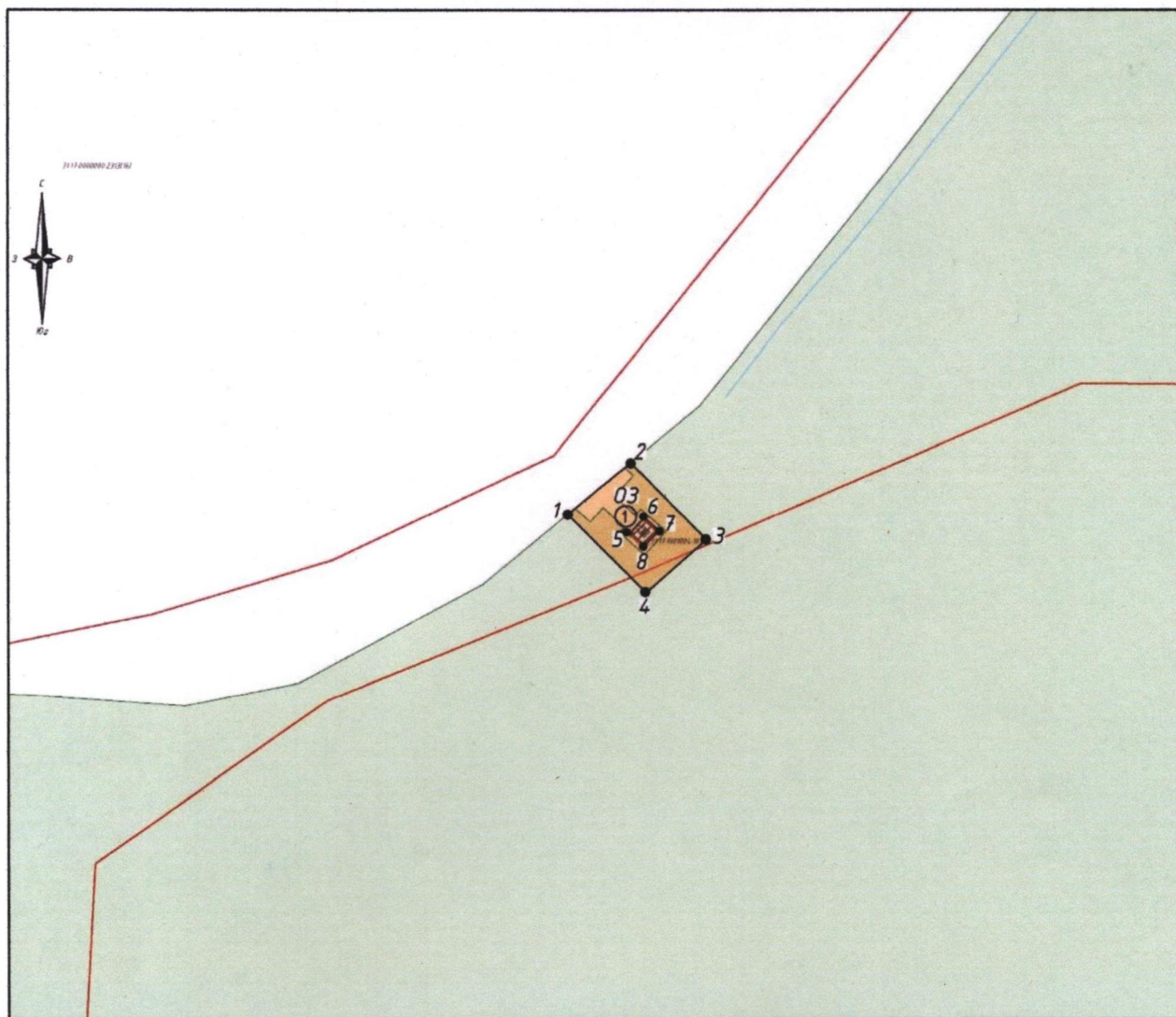
- возведение временных построек, киосков, навесов, нестационарных торговых объектов;

- установка рекламных конструкций, щитов, баннеров, растяжек в зоне видимости объекта культурного наследия;





- прокладка инженерных коммуникаций (теплотрасс, газопровода, электрокабеля и т.д.) наземным и надземным способами;

- устройство глухих ограждений;
- высадка кустарниковой и древесной растительности, закрывающей обзор объекта культурного наследия;
- размещение свалок мусора, снега;
- установка оборудования линейных объектов, вышек сотовой связи;
- размещение автопарковок, автостоянок.

2. Схема границ зон охраны объекта культурного наследия регионального значения «Могила партизанки-разведчицы Елены Яковлевны Литвиновой-Выродовой (1919 –1941 гг.), расстрелянной фашистами в 1941 году», расположенного по адресу: Белгородская область, Шебекинский муниципальный округ, около села Зиборовка (урочище Верхнее Банное, окраина леса)



Условные обозначения

- | | |
|---|---|
|  | Объект культурного наследия |
|  | Охранная зона объекта культурного наследия (ОЗ) |
|  | Территория объекта культурного наследия |
|  | 1 Поворотные точки границ зон охраны объекта культурного наследия |



Приложение № 6

УТВЕРЖДЕНЫ
постановлением Правительства
Белгородской области
от « 13 » января **2025 г.**
№ 2-пп

**Границы зон охраны, режимы использования земель
и требования к градостроительным регламентам в границах
зон охраны объекта культурного наследия регионального
значения «Братская могила советских воинов, погибших в боях
с фашистскими захватчиками в 1943 году. Захоронено 122 человека,
установлены имена 46 человек. Скульптура советского воина
с венком», расположенного по адресу: Белгородская область,
Шебекинский муниципальный округ, с. Новая Таволжанка,
улица Первомайская**

1. Охранная зона объекта культурного наследия

Для объекта культурного наследия устанавливается охранная зона (далее – ОЗ), состоящая из одного участка.

1.1. Координаты поворотных точек границы участка ОЗ

№ поворотной точки	Координаты точек в системе координат МСК-31, м	
	X	Y
Внутренняя граница		
13	368601.37	2131521.63
14	368605.84	2131532.21
15	368594.55	2131560.07
16	368584.70	2131569.34
17	368568.78	2131562.62
18	368585.14	2131523.96
19	368596.17	2131519.31
13	368601.37	2131521.63
Внешняя граница		
1	368584.48	2131477.96
2	368589.14	2131493.50
3	368609.43	2131510.81
4	368629.80	2131543.41
5	368635.67	2131564.84
6	368614.35	2131580.19
7	368580.42	2131613.45
8	368558.39	2131641.08
9	368539.45	2131632.91

№ поворотной точки	Координаты точек в системе координат МСК-31, м	
	X	Y
10	368543.38	2131613.07
11	368558.22	2131516.15
12	368554.61	2131482.49
1	368584.48	2131477.96

1.2. Режим использования земель и требования к градостроительным регламентам в границах участка ОЗ

Разрешается:

- хозяйственная деятельность, направленная на сохранение, использование и популяризацию объекта культурного наследия;
- размещение памятных знаков, информационных стендов и иной историко-культурной информации, мемориальной скульптуры, кенотафов;
- благоустройство и озеленение территории:
- устройство новых, ремонт и реконструкция существующих пешеходных дорожек с использованием в покрытии пешеходных площадок, тротуаров традиционных (камень, гранит, гравийная смесь) или имитирующих натуральные материалы;
- размещение малых архитектурных форм (скамеек, урн и иных сооружений), и отдельно стоящего оборудования освещения, отвечающих характеристикам исторической среды;
- устройство пандусов и других приспособлений, обеспечивающих передвижение маломобильных групп населения;
- озеленение территории и размещение элементов озеленения, не препятствующих визуальному восприятию объекта культурного наследия;
- упорядочение зеленых насаждений с санитарной вырубкой и посадкой ценных пород деревьев;
- работы по уходу за произрастающими на территории зелеными насаждениями;
- работы по содержанию и уборке территории, в том числе уборка отходов от санитарной вырубки;
- установка оборудования освещения, отвечающего характеристикам историко-градостроительной и природной среды;
- размещение временных элементов информационно-декоративного оформления событийного характера, включая праздничное оформление, а также временных строительных ограждающих конструкций;
- капитальный ремонт и реконструкция существующих объектов инженерной инфраструктуры при условии обеспечения сохранности объекта культурного наследия при проведении указанных работ;
- проведение мероприятий, направленных на обеспечение пожарной и экологической безопасности;
- строительство (прокладка), капитальный ремонт и реконструкция инженерных коммуникаций подземным способом с восстановлением нарушенных поверхностей.

Запрещается:

- строительство объектов капитального строительства и некапитальных строений, за исключением применения специальных мер, направленных на сохранение и восстановление (регенерацию) историко-градостроительной

и (или) природной среды объекта культурного наследия (восстановление, воссоздание, восполнение частично или полностью утраченных элементов и (или) характеристик историко-градостроительной и (или) природной среды);

- размещение взрывопожароопасных объектов, объектов с динамическим воздействием;

- использование строительных технологий, создающих динамические нагрузки и оказывающих негативное воздействие на объект культурного наследия;

- возведение временных построек, киосков, навесов, нестационарных торговых объектов;

- установка рекламных конструкций, щитов, баннеров, растяжек в зоне видимости объекта культурного наследия;

- прокладка инженерных коммуникаций (теплотрасс, газопровода, электрокабеля и т.д.) наземным и надземным способами;

- устройство глухих ограждений;

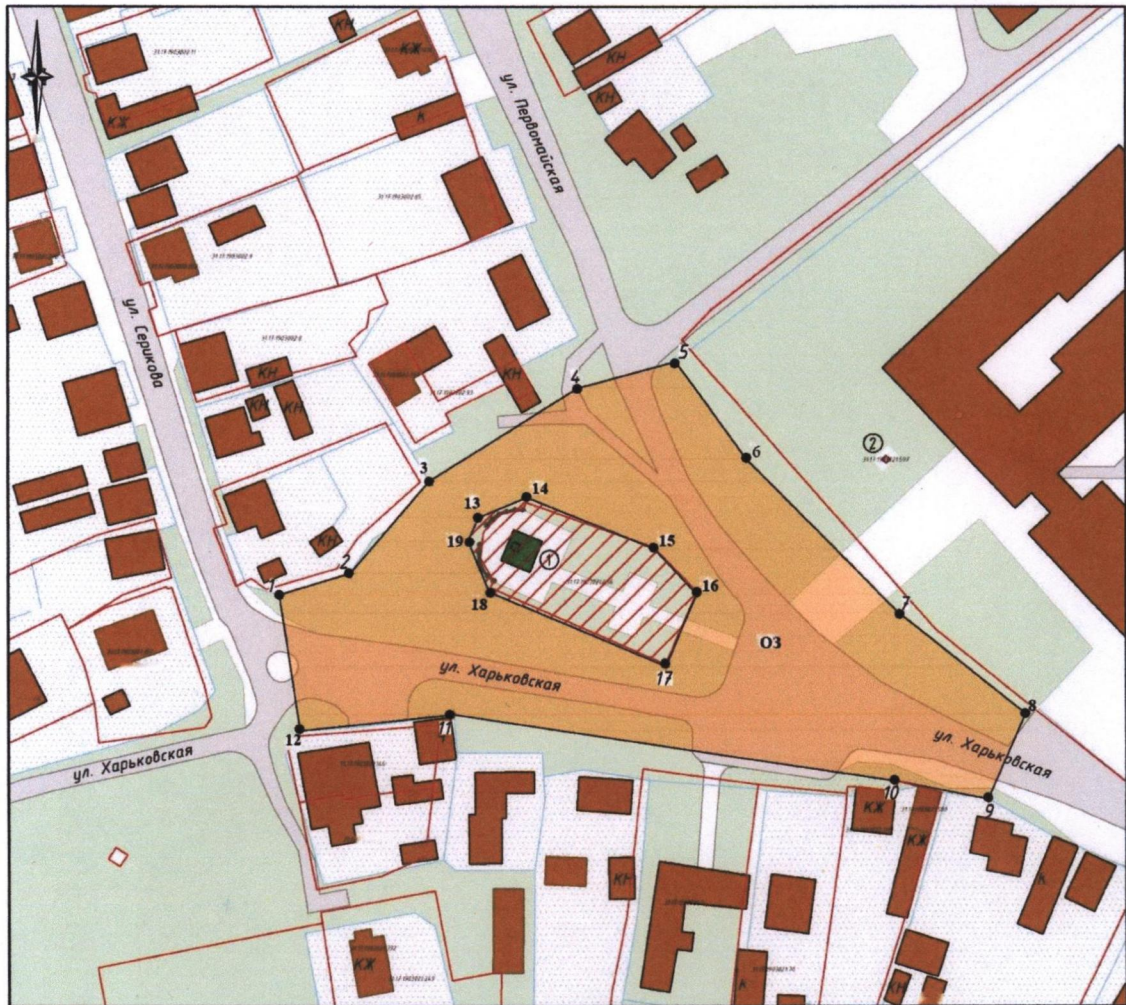
- высадка кустарниковой и древесной растительности, закрывающей обзор объекта культурного наследия;

- размещение свалок мусора, снега;






- установка оборудования линейных объектов, вышек сотовой связи;

- размещение автопарковок, автостоянок.

2. Схема границ зон охраны объекта культурного наследия регионального значения «Братская могила советских воинов, погибших в боях с фашистскими захватчиками в 1943 году. Захоронено 122 человека, установлены имена 46 человек. Скульптура советского воина с венком», расположенного по адресу: Белгородская область, Шебекинский муниципальный округ, с. Новая Таволжанка, ул. Первомайская



Условные обозначения

- | | |
|---|---|
|  | Объект культурного наследия |
|  | Охранная зона объекта культурного наследия (ОЗ) |
|  | Территория объекта культурного наследия |
|  | Объекты капитального строительства |
|  | Огород |
| 1 | Поворотные точки границ зон охраны объекта культурного наследия |
| ● | |



Приложение № 7

УТВЕРЖДЕНЫ
постановлением Правительства
Белгородской области
от « 13 » января 2025 г.
№ 2-пп

**Границы зон охраны, режимы использования земель
и требования к градостроительным регламентам в границах
зон охраны объекта культурного наследия регионального
значения «Братская могила советских воинов, погибших
в боях с фашистскими захватчиками в мае 1942 года. Похоронено
10 воинов, имена установлены. Скульптура воина», расположенного
по адресу: Белгородская область, Шебекинский муниципальный
округ, с. Новая Таволжанка, ул. Колхозная**

1. Охранная зона объекта культурного наследия

Для объекта культурного наследия устанавливается охранная зона (далее – ОЗ), состоящая из одного участка.

1.1. Координаты поворотных точек границы участка ОЗ

№ поворотной точки	Координаты точек в системе координат МСК-31, м	
	X	Y
Внутренняя граница		
15	365794.88	2131591.58
16	365795.97	2131606.84
17	365783.92	2131607.70
18	365782.84	2131592.61
15	365794.88	2131591.58
Внешняя граница		
1	365823.03	2131575.52
2	365823.03	2131585.46
3	365828.37	2131585.46
4	365828.72	2131602.71
5	365829.02	2131622.13
6	365834.36	2131622.10
7	365835.18	2131660.63
8	365816.52	2131666.72
9	365770.01	2131674.03
10	365763.15	2131668.69
11	365755.08	2131586.73
12	365754.53	2131571.92
13	365764.30	2131572.30
14	365792.90	2131576.36

№ поворотной точки	Координаты точек в системе координат МСК-31, м	
	Х	У
1	365823.03	2131575.52

1.2. Режим использования земель и требования к градостроительным регламентам в границах участка ОЗ

Разрешается:

- хозяйственная деятельность, направленная на сохранение, использование и популяризацию объекта культурного наследия;

- размещение памятных знаков, информационных стендов и иной историко-культурной информации, мемориальной скульптуры, кенотафов;

- благоустройство и озеленение территории:

устройство новых, ремонт и реконструкция существующих пешеходных дорожек с использованием в покрытии пешеходных площадок, тротуаров традиционных (камень, гранит, гравийная смесь) или имитирующих натуральные материалы;

размещение малых архитектурных форм (скамеек, урн и иных сооружений), и отдельно стоящего оборудования освещения, отвечающих характеристикам исторической среды;

устройство пандусов и других приспособлений, обеспечивающих передвижение маломобильных групп населения;

озеленение территории и размещение элементов озеленения, не препятствующих визуальному восприятию объекта культурного наследия;

упорядочение зеленых насаждений с санитарной вырубкой и посадкой ценных пород деревьев;

работы по уходу за произрастающими на территории зелеными насаждениями;

работы по содержанию и уборке территории, в том числе уборка отходов от санитарной вырубки;

установка оборудования освещения, отвечающего характеристикам историко-градостроительной и природной среды;

- размещение временных элементов информационно-декоративного оформления событийного характера, включая праздничное оформление, а также временных строительных ограждающих конструкций;

- капитальный ремонт и реконструкция существующих объектов инженерной инфраструктуры при условии обеспечения сохранности объекта культурного наследия при проведении указанных работ;

- проведение мероприятий, направленных на обеспечение пожарной и экологической безопасности;

- строительство (прокладка), капитальный ремонт и реконструкция инженерных коммуникаций подземным способом с восстановлением нарушенных поверхностей.

Запрещается:

- строительство объектов капитального строительства и некапитальных строений, за исключением применения специальных мер, направленных на сохранение и восстановление (регенерацию) историко-градостроительной и (или) природной среды объекта культурного наследия (восстановление, воссоздание, восполнение частично или полностью утраченных элементов

и (или) характеристик историко-градостроительной и (или) природной среды);

- размещение взрывопожароопасных объектов, объектов с динамическим воздействием;

- использование строительных технологий, создающих динамические нагрузки и оказывающих негативное воздействие на объект культурного наследия;

- возведение временных построек, киосков, навесов, нестационарных торговых объектов;

- установка рекламных конструкций, щитов, баннеров, растяжек в зоне видимости объекта культурного наследия;

- прокладка инженерных коммуникаций (теплотрасс, газопровода, электрокабеля и т.д.) наземным и надземным способами;

- устройство глухих ограждений;

- высадка кустарниковой и древесной растительности, закрывающей обзор объекта культурного наследия;

- размещение свалок мусора, снега;

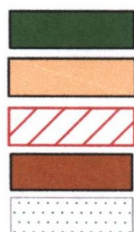
- установка оборудования линейных объектов, вышек сотовой связи;

- размещение автопарковок, автостоянок.

2. Схема границ зон охраны объекта культурного наследия регионального значения «Братская могила советских воинов, погибших в боях с фашистскими захватчиками в мае 1942 года. Похоронено 10 воинов, имена установлены. Скульптура воина», расположенного по адресу: Белгородская область, Шебекинский муниципальный округ, с. Новая Таволжанка, ул. Колхозная



Условные обозначения



Объект культурного наследия

Охранная зона объекта культурного наследия (ОЗ)

Территория объекта культурного наследия

Объекты капитального строительства

Огород

1

Поворотные точки границ зон охраны объекта культурного наследия



Приложение № 8

УТВЕРЖДЕНЫ
постановлением Правительства
Белгородской области
от « 13 » января **2025 г.**
№ 2-ПП

**Границы зон охраны, режимы использования земель
и требования к градостроительным регламентам в границах зон
охраны объекта культурного наследия регионального значения
«Бюст Героя Советского Союза И.П. Серикова»,
расположенного по адресу: Белгородская область, Шебекинский
муниципальный округ, с. Новая Таволжанка, ул. Харьковская**

1. Охранная зона объекта культурного наследия

Для объекта культурного наследия устанавливается охранная зона (далее – ОЗ), состоящая из одного участка.

1.1. Координаты поворотных точек границы участка ОЗ

№ поворотной точки	Координаты точек в системе координат МСК-31, м	
	X	Y
Внутренняя граница		
7	368614.11	2131607.57
8	368617.41	2131611.19
9	368614.82	2131613.55
10	368611.52	2131609.92
7	368614.11	2131607.57
Внешняя граница		
1	368635.67	2131564.84
2	368655.01	2131589.59
3	368575.64	2131659.69
4	368558.39	2131641.08
5	368580.42	2131613.45
6	368614.35	2131580.19
1	368635.67	2131564.84

1.2. Режим использования земель и требования к градостроительным регламентам в границах участка ОЗ

Разрешается:

- хозяйственная деятельность, направленная на сохранение, использование и популяризацию объекта культурного наследия;
- размещение памятных знаков, информационных стендов и иной историко-

культурной информации, мемориальной скульптуры, кенотафов;

- благоустройство и озеленение территории:

устройство новых, ремонт и реконструкция существующих пешеходных дорожек с использованием в покрытии пешеходных площадок, тротуаров традиционных (камень, гранит, гравийная смесь) или имитирующих натуральные материалы;

размещение малых архитектурных форм (скамеек, урн и иных сооружений), и отдельно стоящего оборудования освещения, отвечающих характеристикам исторической среды;

устройство пандусов и других приспособлений, обеспечивающих передвижение маломобильных групп населения;

озеленение территории и размещение элементов озеленения, не препятствующих визуальному восприятию объекта культурного наследия;

упорядочение зеленых насаждений с санитарной вырубкой и посадкой ценных пород деревьев;

работы по уходу за произрастающими на территории зелеными насаждениями;

работы по содержанию и уборке территории, в том числе уборка отходов от санитарной вырубки;

установка оборудования освещения, отвечающего характеристикам историко-градостроительной и природной среды;

- размещение временных элементов информационно-декоративного оформления событийного характера, включая праздничное оформление, а также временных строительных ограждающих конструкций;

- капитальный ремонт и реконструкция существующих объектов инженерной инфраструктуры при условии обеспечения сохранности объекта культурного наследия при проведении указанных работ;

- проведение мероприятий, направленных на обеспечение пожарной и экологической безопасности;

- строительство (прокладка), капитальный ремонт и реконструкция инженерных коммуникаций подземным способом с восстановлением нарушенных поверхностей.

Запрещается:

- строительство объектов капитального строительства и некапитальных строений, за исключением применения специальных мер, направленных на сохранение и восстановление (регенерацию) историко-градостроительной и (или) природной среды объекта культурного наследия (восстановление, воссоздание, восполнение частично или полностью утраченных элементов и (или) характеристик историко-градостроительной и (или) природной среды);

- размещение взрывопожароопасных объектов, объектов с динамическим воздействием;

- использование строительных технологий, создающих динамические нагрузки и оказывающих негативное воздействие на объект культурного наследия;

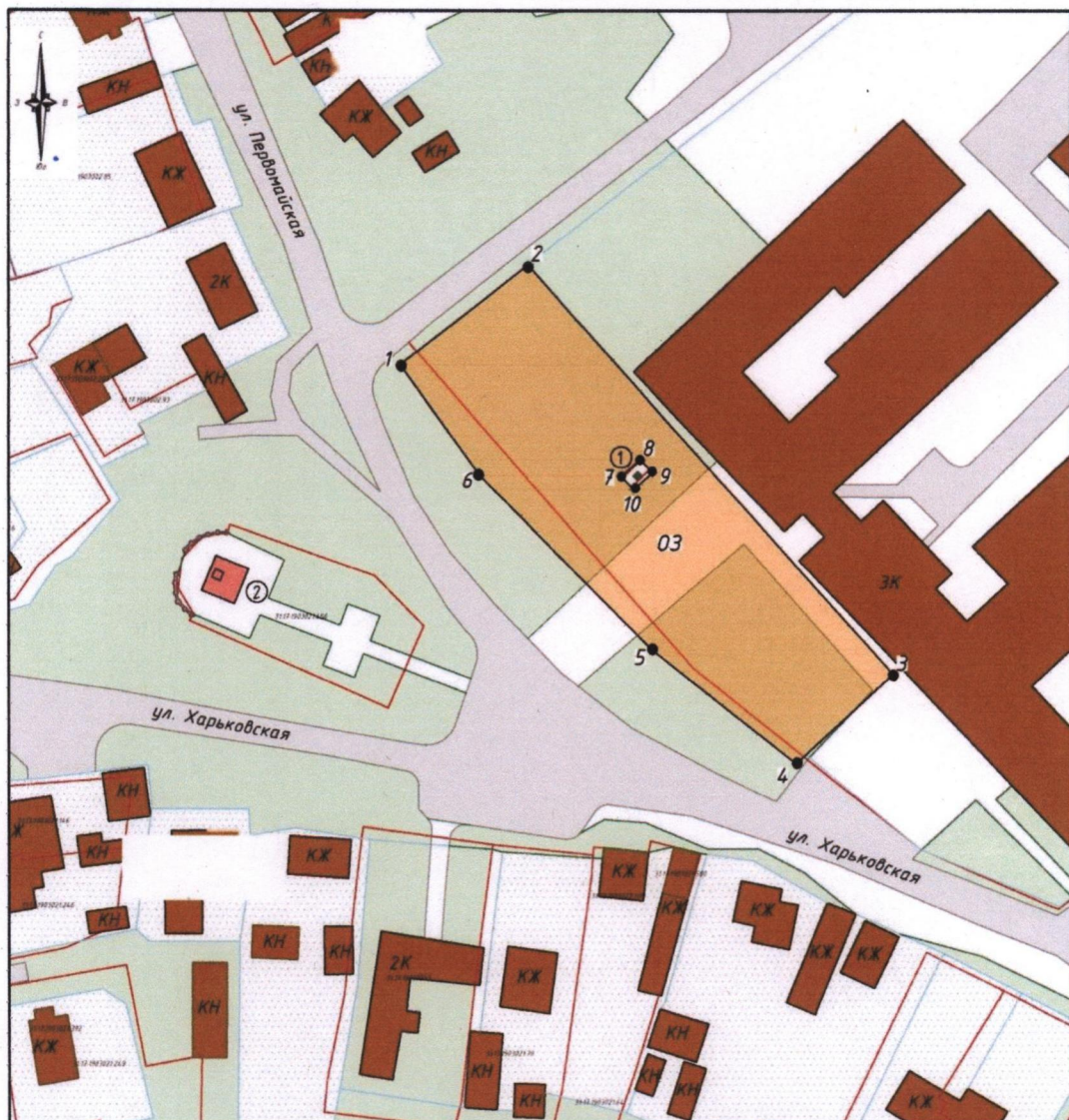
- возведение временных построек, киосков, навесов, нестационарных торговых объектов;

- установка рекламных конструкций, щитов, баннеров, растяжек в зоне видимости объекта культурного наследия;







- прокладка инженерных коммуникаций (теплотрасс, газопровода, электрокабеля и т.д.) наземным и надземным способами;

- устройство глухих ограждений;
- высадка кустарниковой и древесной растительности, закрывающей обзор объекта культурного наследия;
- размещение свалок мусора, снега;
- установка оборудования линейных объектов, вышек сотовой связи;
- размещение автопарковок, автостоянок.

2. Схема границ зон охраны объекта культурного наследия регионального значения «Бюст Героя Советского Союза И.П. Серикова», расположенного по адресу: Белгородская область, Шебекинский муниципальный округ, с. Новая Таволжанка, ул. Харьковская



Условные обозначения

- | | |
|--|---|
|  | Объект культурного наследия |
|  | Охранная зона объекта культурного наследия (ОЗ) |
|  | Территория объекта культурного наследия |
|  | Объекты капитального строительства |
|  | Огород |
| 1
 | Поворотные точки границ зон охраны объекта культурного наследия |



Приложение № 9

УТВЕРЖДЕНЫ
постановлением Правительства
Белгородской области
от « 13 » января **2025 г.**
№ 2-пп

Границы зон охраны, режимы использования земель и требования к градостроительным регламентам в границах зон охраны объекта культурного наследия регионального значения «Братская могила советских воинов, погибших в боях с фашистскими захватчиками в 1943 году. Захоронено 700 человек, имена 148 человек установлены. Скульптура: Женщина с мальчиком», расположенного по адресу: Белгородская область, Шебекинский муниципальный округ, с. Архангельское, улица Ушакова

1. Охранная зона объекта культурного наследия

Для объекта культурного наследия устанавливается охранная зона (далее – ОЗ), состоящая из одного участка.

1.1. Координаты поворотных точек границы участка ОЗ

№ поворотной точки	Координаты точек в системе координат МСК-31, м	
	X	Y
Внутренняя граница		
14	368762.06	2129378.62
15	368763.89	2129384.77
16	368766.88	2129383.85
17	368770.21	2129394.88
18	368767.15	2129395.77
19	368769.17	2129402.37
20	368747.50	2129409.23
21	368740.72	2129383.73
14	368762.06	2129378.62
Внешняя граница		
1	368797.05	2129347.78
2	368817.94	2129384.43
3	368784.77	2129403.53
4	368799.90	2129436.05
5	368737.66	2129457.07
6	368714.75	2129379.36
7	368719.90	2129375.73
8	368731.76	2129373.62
9	368732.72	2129367.57
10	368728.90	2129345.22

№ поворотной точки	Координаты точек в системе координат МСК-31, м	
	X	Y
11	368725.08	2129337.28
12	368743.62	2129328.05
13	368763.44	2129365.07
1	368797.05	2129347.78

1.2. Режим использования земель и требования к градостроительным регламентам в границах участка ОЗ

Разрешается:

- хозяйственная деятельность, направленная на сохранение, использование и популяризацию объекта культурного наследия;
- размещение памятных знаков, информационных стендов и иной историко-культурной информации, мемориальной скульптуры, кенотафов;
- благоустройство и озеленение территории:
- устройство новых, ремонт и реконструкция существующих пешеходных дорожек с использованием в покрытии пешеходных площадок, тротуаров традиционных (камень, гранит, гравийная смесь) или имитирующих натуральные материалы;
- размещение малых архитектурных форм (скамеек, урн и иных сооружений), и отдельно стоящего оборудования освещения, отвечающих характеристикам исторической среды;
- устройство пандусов и других приспособлений, обеспечивающих передвижение маломобильных групп населения;
- озеленение территории и размещение элементов озеленения, не препятствующих визуальному восприятию объекта культурного наследия;
- упорядочение зеленых насаждений с санитарной вырубкой и посадкой ценных пород деревьев;
- работы по уходу за произрастающими на территории зелеными насаждениями;
- работы по содержанию и уборке территории, в том числе уборка отходов от санитарной вырубки;
- установка оборудования освещения, отвечающего характеристикам историко-градостроительной и природной среды;
- размещение временных элементов информационно-декоративного оформления событийного характера, включая праздничное оформление, а также временных строительных ограждающих конструкций;
- капитальный ремонт и реконструкция существующих объектов инженерной инфраструктуры при условии обеспечения сохранности объекта культурного наследия при проведении указанных работ;
- проведение мероприятий, направленных на обеспечение пожарной и экологической безопасности;
- строительство (прокладка), капитальный ремонт и реконструкция инженерных коммуникаций подземным способом с восстановлением нарушенных поверхностей.

Запрещается:

- строительство объектов капитального строительства и некапитальных строений, за исключением применения специальных мер, направленных на сохранение и восстановление (регенерацию) историко-градостроительной

и (или) природной среды объекта культурного наследия (восстановление, воссоздание, восполнение частично или полностью утраченных элементов и (или) характеристик историко-градостроительной и (или) природной среды);

- размещение взрывопожароопасных объектов, объектов с динамическим воздействием;

- использование строительных технологий, создающих динамические нагрузки и оказывающих негативное воздействие на объект культурного наследия;

- возведение временных построек, киосков, навесов, нестационарных торговых объектов;

- установка рекламных конструкций, щитов, баннеров, растяжек в зоне видимости объекта культурного наследия;

- прокладка инженерных коммуникаций (теплотрасс, газопровода, электрокабеля и т.д.) наземным и надземным способами;

- устройство глухих ограждений;

- высадка кустарниковой и древесной растительности, закрывающей обзор объекта культурного наследия;

- размещение свалок мусора, снега;







- установка оборудования линейных объектов, вышек сотовой связи;

- размещение автопарковок, автостоянок.

2. Схема границ зон охраны объекта культурного наследия регионального значения «Братская могила советских воинов, погибших в боях с фашистскими захватчиками в 1943 году. Захоронено 700 человек, имена 148 человек установлены. Скульптура: Женщина с мальчиком», расположенного по адресу: Белгородская область, Шебекинский муниципальный округ, с. Архангельское, улица Ушакова



Условные обозначения

- | | |
|--|---|
|  | Объект культурного наследия |
|  | Охранная зона объекта культурного наследия (ОЗ) |
|  | Территория объекта культурного наследия |
|  | Объекты капитального строительства |
|  | Огород |
| 1
 | Поворотные точки границ зон охраны объекта культурного наследия |



Приложение № 10

УТВЕРЖДЕНЫ
постановлением Правительства
Белгородской области
от « 13 » января 2025 г.
№ 2-ПП

**Границы зон охраны, режимы использования земель
и требования к градостроительным регламентам в границах
зон охраны объекта культурного наследия регионального
значения «Братская могила советских воинов, погибших в боях
с фашистскими захватчиками», расположенного по адресу:
Белгородская область, Шебекинский муниципальный округ,
мкр. Шебекино Поле, территория кладбища**

1. Охранная зона объекта культурного наследия

Для объекта культурного наследия устанавливается охранная зона (далее – ОЗ), состоящая из одного участка.

1.1. Координаты поворотных точек границы участка ОЗ

№ поворотной точки	Координаты точек в системе координат МСК-31, м	
	X	Y
Внутренняя граница		
5	371277.22	2139800.16
6	371278.96	2139806.16
7	371272.92	2139807.92
8	371271.17	2139801.92
5	371277.22	2139800.16
Внешняя граница		
1	371284.04	2139787.76
2	371291.35	2139812.97
3	371266.12	2139820.32
4	371258.77	2139795.11
1	371284.04	2139787.76

1.2. Режим использования земель и требования к градостроительным регламентам в границах участка ОЗ

Разрешается:

- хозяйственная деятельность, направленная на сохранение, использование и популяризацию объекта культурного наследия;
- размещение памятных знаков, информационных стендов и иной историко-культурной информации, мемориальной скульптуры, кенотафов;

- благоустройство и озеленение территории:

устройство новых, ремонт и реконструкция существующих пешеходных дорожек с использованием в покрытии пешеходных площадок, тротуаров традиционных (камень, гранит, гравийная смесь) или имитирующих натуральные материалы;

размещение малых архитектурных форм (скамеек, урн и иных сооружений), и отдельно стоящего оборудования освещения, отвечающих характеристикам исторической среды;

устройство пандусов и других приспособлений, обеспечивающих передвижение маломобильных групп населения;

озеленение территории и размещение элементов озеленения, не препятствующих визуальному восприятию объекта культурного наследия;

упорядочение зеленых насаждений с санитарной вырубкой и посадкой ценных пород деревьев;

работы по уходу за произрастающими на территории зелеными насаждениями;

работы по содержанию и уборке территории, в том числе уборка отходов от санитарной вырубки;

установка оборудования освещения, отвечающего характеристикам историко-градостроительной и природной среды;

- размещение временных элементов информационно-декоративного оформления событийного характера, включая праздничное оформление, а также временных строительных ограждающих конструкций;

- капитальный ремонт и реконструкция существующих объектов инженерной инфраструктуры при условии обеспечения сохранности объекта культурного наследия при проведении указанных работ;

- проведение мероприятий, направленных на обеспечение пожарной и экологической безопасности;

- строительство (прокладка), капитальный ремонт и реконструкция инженерных коммуникаций подземным способом с восстановлением нарушенных поверхностей.

Запрещается:

- строительство объектов капитального строительства и некапитальных строений, за исключением применения специальных мер, направленных на сохранение и восстановление (регенерацию) историко-градостроительной и (или) природной среды объекта культурного наследия (восстановление, воссоздание, восполнение частично или полностью утраченных элементов и (или) характеристик историко-градостроительной и (или) природной среды);

- размещение взрывопожароопасных объектов, объектов с динамическим воздействием;

- использование строительных технологий, создающих динамические нагрузки и оказывающих негативное воздействие на объект культурного наследия;

- возведение временных построек, киосков, навесов, нестационарных торговых объектов;

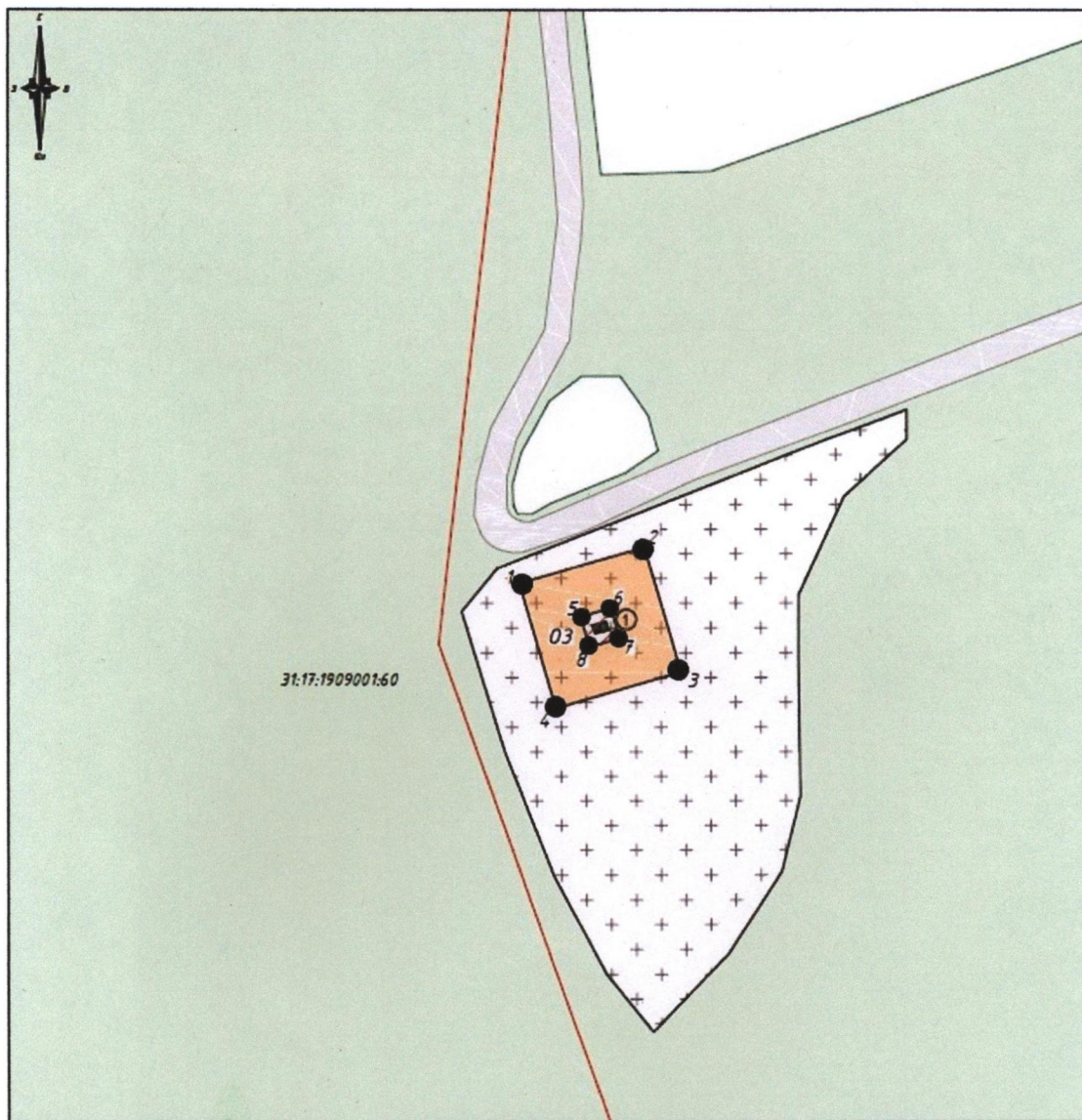
- установка рекламных конструкций, щитов, баннеров, растяжек в зоне видимости объекта культурного наследия;

- прокладка инженерных коммуникаций (теплотрасс, газопровода, электрокабеля и т.д.) наземным и надземным способами;






- устройство глухих ограждений;

- высадка кустарниковой и древесной растительности, закрывающей обзор объекта культурного наследия;
- размещение свалок мусора, снега;
- установка оборудования линейных объектов, вышек сотовой связи;
- размещение автопарковок, автостоянок.

2. Схема границ зон охраны объекта культурного наследия регионального значения «Братская могила советских воинов, погибших в боях с фашистскими захватчиками», расположенного по адресу: Белгородская область, Шебекинский муниципальный округ, мкр. Шебекино Поле, территория кладбища



Условные обозначения

- | | |
|---|---|
|  | Объект культурного наследия |
|  | Охранная зона объекта культурного наследия (ОЗ) |
|  | Территория объекта культурного наследия |
|  | Кладбище |
|  | 1 Поворотные точки границ зон охраны объекта культурного наследия |



Приложение № 11

УТВЕРЖДЕНЫ
постановлением Правительства
Белгородской области
от « 13 » января 2025 г.
№ 2-пп

**Границы зон охраны, режимы использования земель
и требования к градостроительным регламентам в границах
зон охраны объекта культурного наследия регионального
значения «Братская могила советских воинов, погибших в боях
с фашистскими захватчиками в 1943 году. Захоронено 167 человек,
имена установлены», расположенного по адресу: Белгородская
область, Шебекинский муниципальный округ, с. Чураево,
пер. Гагарина, 2в**

1. Охранная зона объекта культурного наследия

Для объекта культурного наследия устанавливается охранная зона (далее – ОЗ), состоящая из одного участка.

1.1. Координаты поворотных точек границы участка ОЗ

№ поворотной точки	Координаты точек в системе координат МСК-31, м	
	X	Y
Внутренняя граница		
7	383608.27	2135573.84
8	383610.17	2135583.31
9	383596.72	2135587.15
10	383594.80	2135577.34
7	383608.27	2135573.84
Внешняя граница		
1	383649.55	2135548.79
2	383659.23	2135586.27
3	383643.29	2135590.19
4	383611.24	2135600.24
5	383585.57	2135602.41
6	383586.44	2135562.07
1	383649.55	2135548.79

1.2. Режим использования земель и требования к градостроительным регламентам в границах участка ОЗ

Разрешается:

- хозяйственная деятельность, направленная на сохранение, использование и популяризацию объекта культурного наследия;

- размещение памятных знаков, информационных стендов и иной историко-культурной информации, мемориальной скульптуры, кенотафов;

- благоустройство и озеленение территории:

устройство новых, ремонт и реконструкция существующих пешеходных дорожек с использованием в покрытии пешеходных площадок, тротуаров традиционных (камень, гранит, гравийная смесь) или имитирующих натуральные материалы;

размещение малых архитектурных форм (скамеек, урн и иных сооружений), и отдельно стоящего оборудования освещения, отвечающих характеристикам исторической среды;

устройство пандусов и других приспособлений, обеспечивающих передвижение маломобильных групп населения;

озеленение территории и размещение элементов озеленения, не препятствующих визуальному восприятию объекта культурного наследия;

упорядочение зеленых насаждений с санитарной вырубкой и посадкой ценных пород деревьев;

работы по уходу за произрастающими на территории зелеными насаждениями;

работы по содержанию и уборке территории, в том числе уборка отходов от санитарной вырубки;

установка оборудования освещения, отвечающего характеристикам историко-градостроительной и природной среды;

- размещение временных элементов информационно-декоративного оформления событийного характера, включая праздничное оформление, а также временных строительных ограждающих конструкций;

- капитальный ремонт и реконструкция существующих объектов инженерной инфраструктуры при условии обеспечения сохранности объекта культурного наследия при проведении указанных работ;

- проведение мероприятий, направленных на обеспечение пожарной и экологической безопасности;

- строительство (прокладка), капитальный ремонт и реконструкция инженерных коммуникаций подземным способом с восстановлением нарушенных поверхностей.

Запрещается:

- строительство объектов капитального строительства и некапитальных строений, за исключением применения специальных мер, направленных на сохранение и восстановление (регенерацию) историко-градостроительной и (или) природной среды объекта культурного наследия (восстановление, воссоздание, восполнение частично или полностью утраченных элементов и (или) характеристик историко-градостроительной и (или) природной среды);

- размещение взрывопожароопасных объектов, объектов с динамическим воздействием;

- использование строительных технологий, создающих динамические нагрузки

и оказывающих негативное воздействие на объект культурного наследия;

- возведение временных построек, киосков, навесов, нестационарных торговых объектов;

- установка рекламных конструкций, щитов, баннеров, растяжек в зоне видимости объекта культурного наследия;

- прокладка инженерных коммуникаций (теплотрасс, газопровода, электрокабеля и т.д.) наземным и надземным способами;

- устройство глухих ограждений;

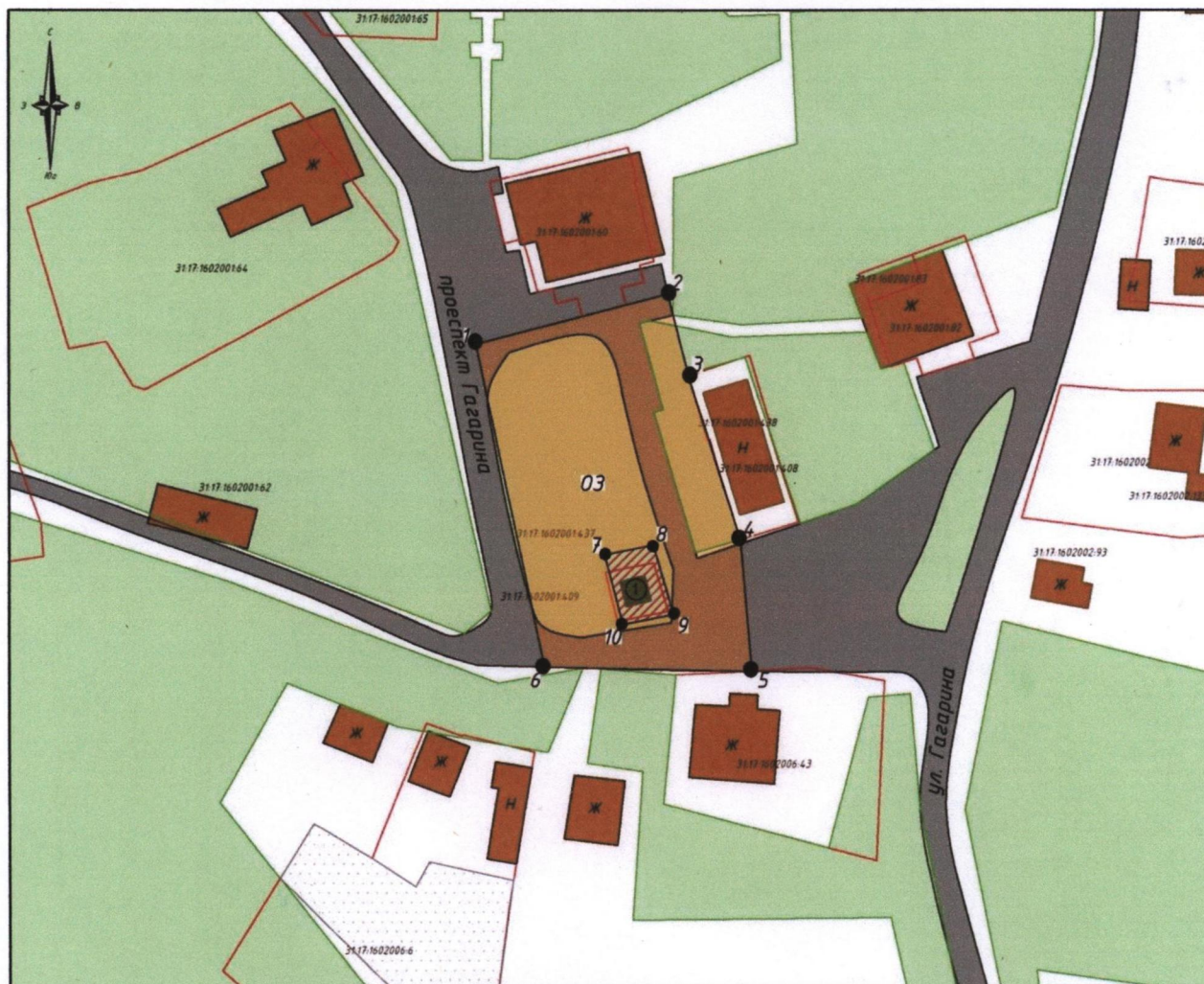
- высадка кустарниковой и древесной растительности, закрывающей обзор объекта культурного наследия;

- размещение свалок мусора, снега;






- установка оборудования линейных объектов, вышек сотовой связи;

- размещение автопарковок, автостоянок.

2. Схема границ зон охраны объекта культурного наследия регионального значения «Братская могила советских воинов, погибших в боях с фашистскими захватчиками в 1943 году. Захоронено 167 человек, имена установлены», расположенного по адресу: Белгородская область, Шебекинский муниципальный округ, с. Чураево, пер. Гагарина, 2в



Условные обозначения

- | | |
|---|--|
|  | Объект культурного наследия |
|  | Охранная зона объекта культурного наследия (ОЗ) |
|  | Территория объекта культурного наследия |
|  | Объекты капитального строительства |
|  | 1
Поворотные точки границ зон охраны объекта культурного наследия |



Приложение № 12

УТВЕРЖДЕНЫ
постановлением Правительства
Белгородской области
от « 13 » января 2025 г.
№ 2-пп

**Границы зон охраны, режимы использования земель
и требования к градостроительным регламентам в границах зон
охраны объекта культурного наследия регионального значения
«Могила партизанки-разведчицы, коммуниста Масловой Аграфены
Егоровны (1895–1942 гг.), расстрелянной фашистами в 1942 году»,
расположенного по адресу: Белгородская область, Шебекинский
муниципальный округ, с. Чураево, кладбище**

1. Охранная зона объекта культурного наследия

Для объекта культурного наследия устанавливается охранная зона (далее – ОЗ), состоящая из одного участка.

1.1. Координаты поворотных точек границы участка ОЗ

№ поворотной точки	Координаты точек в системе координат МСК-31, м	
	X	Y
Внутренняя граница		
5	383781.56	2135554.56
6	383781.69	2135556.87
7	383780.05	2135556.97
8	383779.92	2135554.64
5	383781.56	2135554.56
Внешняя граница		
1	383790.99	2135544.09
2	383792.23	2135566.25
3	383770.63	2135567.56
4	383769.38	2135545.14
1	383790.99	2135544.09

1.2. Режим использования земель и требования к градостроительным регламентам в границах участка ОЗ

Разрешается:

- хозяйственная деятельность, направленная на сохранение, использование и популяризацию объекта культурного наследия;
- размещение памятных знаков, информационных стендов и иной историко-культурной информации, мемориальной скульптуры, кенотафов;

- благоустройство и озеленение территории:

устройство новых, ремонт и реконструкция существующих пешеходных дорожек с использованием в покрытии пешеходных площадок, тротуаров традиционных (камень, гранит, гравийная смесь) или имитирующих натуральные материалы;

размещение малых архитектурных форм (скамеек, урн и иных сооружений), и отдельно стоящего оборудования освещения, отвечающих характеристикам исторической среды;

устройство пандусов и других приспособлений, обеспечивающих передвижение маломобильных групп населения;

озеленение территории и размещение элементов озеленения, не препятствующих визуальному восприятию объекта культурного наследия;

упорядочение зеленых насаждений с санитарной вырубкой и посадкой ценных пород деревьев;

работы по уходу за произрастающими на территории зелеными насаждениями;

работы по содержанию и уборке территории, в том числе уборка отходов от санитарной вырубки;

установка оборудования освещения, отвечающего характеристикам историко-градостроительной и природной среды;

- размещение временных элементов информационно-декоративного оформления событийного характера, включая праздничное оформление, а также временных строительных ограждающих конструкций;

- капитальный ремонт и реконструкция существующих объектов инженерной инфраструктуры при условии обеспечения сохранности объекта культурного наследия при проведении указанных работ;

- проведение мероприятий, направленных на обеспечение пожарной и экологической безопасности;

- строительство (прокладка), капитальный ремонт и реконструкция инженерных коммуникаций подземным способом с восстановлением нарушенных поверхностей.

Запрещается:

- строительство объектов капитального строительства и некапитальных строений, за исключением применения специальных мер, направленных на сохранение и восстановление (регенерацию) историко-градостроительной и (или) природной среды объекта культурного наследия (восстановление, воссоздание, восполнение частично или полностью утраченных элементов и (или) характеристик историко-градостроительной и (или) природной среды);

- размещение взрывопожароопасных объектов, объектов с динамическим воздействием;

- использование строительных технологий, создающих динамические нагрузки и оказывающих негативное воздействие на объект культурного наследия;

- возведение временных построек, киосков, навесов, нестационарных торговых объектов;

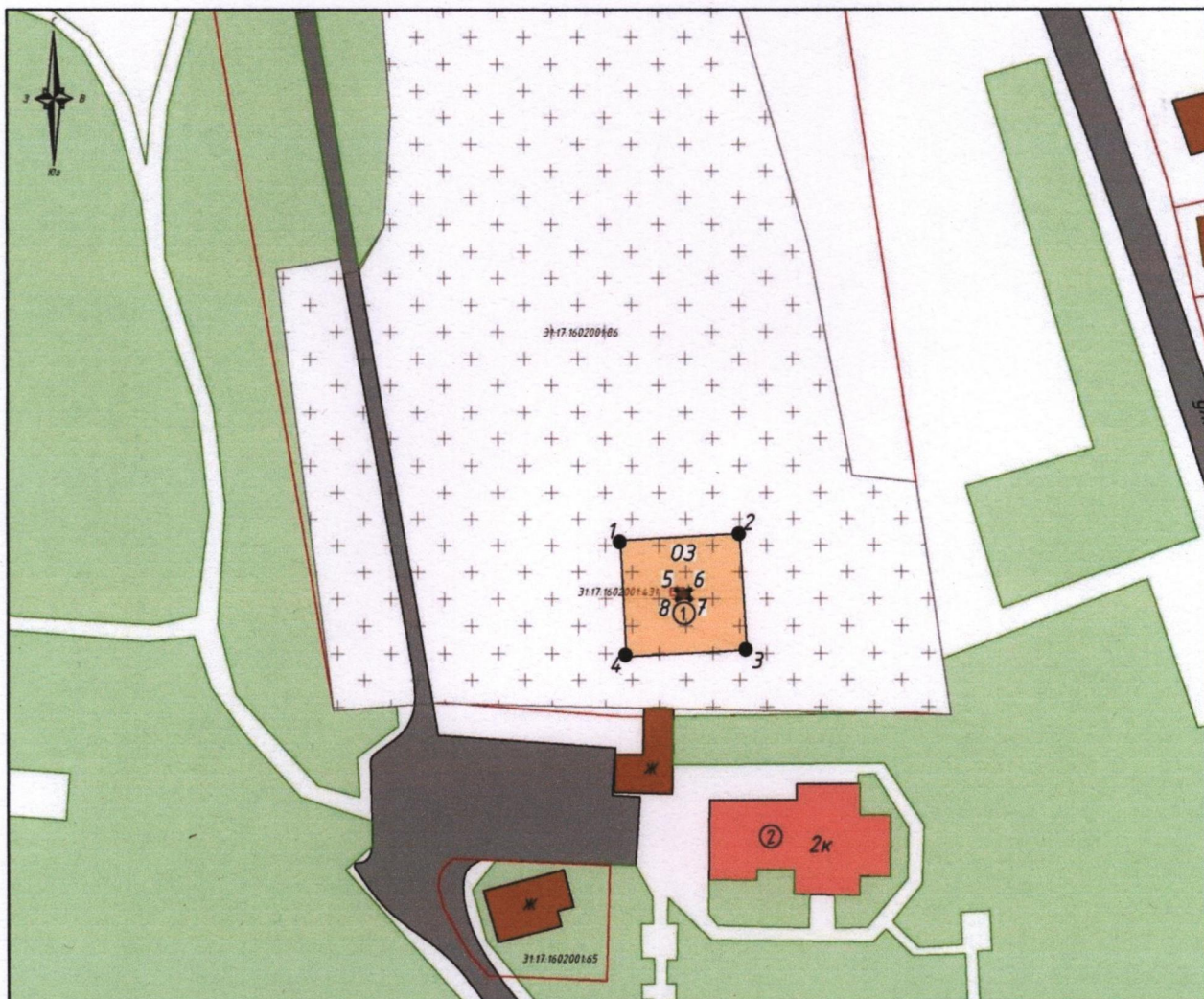
- установка рекламных конструкций, щитов, баннеров, растяжек в зоне видимости объекта культурного наследия;

- прокладка инженерных коммуникаций (теплотрасс, газопровода, электрокабеля и т.д.) наземным и надземным способами;







- устройство глухих ограждений;

- высадка кустарниковой и древесной растительности, закрывающей обзор объекта культурного наследия;
- размещение свалок мусора, снега;
- установка оборудования линейных объектов, вышек сотовой связи;
- размещение автопарковок, автостоянок.

2. Схема границ зон охраны объекта культурного наследия регионального значения «Могила партизанки-разведчицы, коммуниста Масловой Аграфены Егоровны (1895–1942 гг.), расстрелянной фашистами в 1942 году», расположенного по адресу: Белгородская область, Шебекинский муниципальный округ, с. Чураево, кладбище



Условные обозначения

- | | |
|---|---|
|  | Объект культурного наследия |
|  | Охранная зона объекта культурного наследия (ОЗ) |
|  | Территория объекта культурного наследия |
|  | Объекты капитального строительства |
|  | Кладбище |
|  | 1 Поворотные точки границ зон охраны объекта культурного наследия |



Приложение № 13

УТВЕРЖДЕНЫ
постановлением Правительства
Белгородской области
от « 13 » января **2025 г.**
№ 2-ПП

Границы зон охраны, режимы использования земель и требования к градостроительным регламентам в границах зон охраны объекта культурного наследия регионального значения «Братская могила советских воинов, погибших в боях с фашистскими захватчиками в 1943 году. Захоронено 5 человек, имена установлены. Скульптура советского воина с венком», расположенного по адресу: Белгородская область, Шебекинский муниципальный округ, село Крапивное, улица Победы, 87д

1. Охранная зона объекта культурного наследия

Для объекта культурного наследия устанавливается охранная зона (далее – ОЗ), состоящая из одного участка.

1.1. Координаты поворотных точек границы участка ОЗ

№ поворотной точки	Координаты точек в системе координат МСК-31, м	
	X	Y
Внутренняя граница		
6	379244.30	2135864.66
7	379253.46	2135878.81
8	379240.12	2135887.30
9	379231.08	2135873.22
6	379244.30	2135864.66
Внешняя граница		
1	379250.70	2135850.68
2	379274.31	2135881.38
3	379242.10	2135908.74
4	379215.31	2135878.69
5	379214.24	2135875.05
1	379250.70	2135850.68

1.2. Режим использования земель и требования к градостроительным регламентам в границах участка ОЗ

Разрешается:

- хозяйственная деятельность, направленная на сохранение, использование и популяризацию объекта культурного наследия;

- размещение памятных знаков, информационных стендов и иной историко-культурной информации, мемориальной скульптуры, кенотафов;

- благоустройство и озеленение территории:

- устройство новых, ремонт и реконструкция существующих пешеходных дорожек с использованием в покрытии пешеходных площадок, тротуаров традиционных (камень, гранит, гравийная смесь) или имитирующих натуральные материалы;

- размещение малых архитектурных форм (скамеек, урн и иных сооружений), и отдельно стоящего оборудования освещения, отвечающих характеристикам исторической среды;

- устройство пандусов и других приспособлений, обеспечивающих передвижение маломобильных групп населения;

- озеленение территории и размещение элементов озеленения, не препятствующих визуальному восприятию объекта культурного наследия;

- упорядочение зеленых насаждений с санитарной вырубкой и посадкой ценных пород деревьев;

- работы по уходу за произрастающими на территории зелеными насаждениями;

- работы по содержанию и уборке территории, в том числе уборка отходов от санитарной вырубки;

- установка оборудования освещения, отвечающего характеристикам историко-градостроительной и природной среды;

- размещение временных элементов информационно-декоративного оформления событийного характера, включая праздничное оформление, а также временных строительных ограждающих конструкций;

- капитальный ремонт и реконструкция существующих объектов инженерной инфраструктуры при условии обеспечения сохранности объекта культурного наследия при проведении указанных работ;

- проведение мероприятий, направленных на обеспечение пожарной и экологической безопасности;

- строительство (прокладка), капитальный ремонт и реконструкция инженерных коммуникаций подземным способом с восстановлением нарушенных поверхностей.

Запрещается:

- строительство объектов капитального строительства и некапитальных строений, за исключением применения специальных мер, направленных на сохранение и восстановление (регенерацию) историко-градостроительной и (или) природной среды объекта культурного наследия (восстановление, воссоздание, восполнение частично или полностью утраченных элементов и (или) характеристик историко-градостроительной и (или) природной среды);

- размещение взрывопожароопасных объектов, объектов с динамическим воздействием;

- использование строительных технологий, создающих динамические нагрузки и оказывающих негативное воздействие на объект культурного наследия;

- возведение временных построек, киосков, навесов, нестационарных торговых объектов;

- установка рекламных конструкций, щитов, баннеров, растяжек в зоне видимости объекта культурного наследия;

- прокладка инженерных коммуникаций (теплотрасс, газопровода,







электрокабеля и т.д.) наземным и надземным способами;

- устройство глухих ограждений;
- высадка кустарниковой и древесной растительности, закрывающей обзор объекта культурного наследия;
- размещение свалок мусора, снега;
- установка оборудования линейных объектов, вышек сотовой связи;
- размещение автопарковок, автостоянок.

2. Схема границ зон охраны объекта культурного наследия регионального значения «Братская могила советских воинов, погибших в боях с фашистскими захватчиками в 1943 году. Захоронено 5 человек, имена установлены. Скульптура советского воина с венком», расположенного по адресу: Белгородская область, Шебекинский муниципальный округ, село Крапивное, ул. Победы, 87д



Условные обозначения

- | | |
|---|---|
|  | Объект культурного наследия |
|  | Охранная зона объекта культурного наследия (ОЗ) |
|  | Территория объекта культурного наследия |
|  | Объекты капитального строительства |
|  | Огород |
|  | 1 Поворотные точки границ зон охраны объекта культурного наследия |



Приложение № 14

УТВЕРЖДЕНЫ
постановлением Правительства
Белгородской области
от « 13 » января **2025 г.**
№ 2-пп

**Границы зон охраны, режимы использования земель
и требования к градостроительным регламентам в границах
зон охраны объекта культурного наследия регионального
значения «Братская могила советских воинов, погибших в боях
с фашистскими захватчиками в 1943 году. Захоронено 192 человека,
установлены имена 94 человек. Обелиск», расположенного
по адресу: Белгородская область, Шебекинский муниципальный
округ, с. Неклюдово, ул. Буденного, 48**

1. Охранная зона объекта культурного наследия

Для объекта культурного наследия устанавливается охранная зона (далее – ОЗ), состоящая из одного участка.

1.1. Координаты поворотных точек границы участка ОЗ

№ поворотной точки	Координаты точек в системе координат МСК-31, м	
	X	Y
Внутренняя граница		
10	394192.47	2138439.53
11	394184.46	2138461.23
12	394170.14	2138456.10
13	394178.32	2138434.56
10	394192.47	2138439.53
Внешняя граница		
1	394224.94	2138384.94
2	394227.23	2138415.13
3	394226.77	2138475.57
4	394213.04	2138512.67
5	394145.65	2138484.30
6	394167.49	2138436.66
7	394181.68	2138412.00
8	394192.03	2138399.88
9	394206.70	2138390.68
1	394224.94	2138384.94

1.2. Режим использования земель и требования к градостроительным регламентам в границах участка ОЗ

Разрешается:

- хозяйственная деятельность, направленная на сохранение, использование и популяризацию объекта культурного наследия;
- размещение памятных знаков, информационных стендов и иной историко-культурной информации, мемориальной скульптуры, кенотафов;
- благоустройство и озеленение территории:
 - устройство новых, ремонт и реконструкция существующих пешеходных дорожек с использованием в покрытии пешеходных площадок, тротуаров традиционных (камень, гранит, гравийная смесь) или имитирующих натуральные материалы;
 - размещение малых архитектурных форм (скамеек, урн и иных сооружений), и отдельно стоящего оборудования освещения, отвечающих характеристикам исторической среды;
 - устройство пандусов и других приспособлений, обеспечивающих передвижение маломобильных групп населения;
 - озеленение территории и размещение элементов озеленения, не препятствующих визуальному восприятию объекта культурного наследия;
 - упорядочение зеленых насаждений с санитарной вырубкой и посадкой ценных пород деревьев;
 - работы по уходу за произрастающими на территории зелеными насаждениями;
 - работы по содержанию и уборке территории, в том числе уборка отходов от санитарной вырубки;
 - установка оборудования освещения, отвечающего характеристикам историко-градостроительной и природной среды;
- размещение временных элементов информационно-декоративного оформления событийного характера, включая праздничное оформление, а также временных строительных ограждающих конструкций;
- капитальный ремонт и реконструкция существующих объектов инженерной инфраструктуры при условии обеспечения сохранности объекта культурного наследия при проведении указанных работ;
- проведение мероприятий, направленных на обеспечение пожарной и экологической безопасности;
- строительство (прокладка), капитальный ремонт и реконструкция инженерных коммуникаций подземным способом с восстановлением нарушенных поверхностей.

Запрещается:

- строительство объектов капитального строительства и некапитальных строений, за исключением применения специальных мер, направленных на сохранение и восстановление (регенерацию) историко-градостроительной и (или) природной среды объекта культурного наследия (восстановление, воссоздание, восполнение частично или полностью утраченных элементов и (или) характеристик историко-градостроительной и (или) природной среды);
- размещение взрывопожароопасных объектов, объектов с динамическим воздействием;
- использование строительных технологий, создающих динамические нагрузки

и оказывающих негативное воздействие на объект культурного наследия;

- возведение временных построек, киосков, навесов, нестационарных торговых объектов;

- установка рекламных конструкций, щитов, баннеров, растяжек в зоне видимости объекта культурного наследия;

- прокладка инженерных коммуникаций (теплотрасс, газопровода, электрокабеля и т.д.) наземным и надземным способами;

- устройство глухих ограждений;

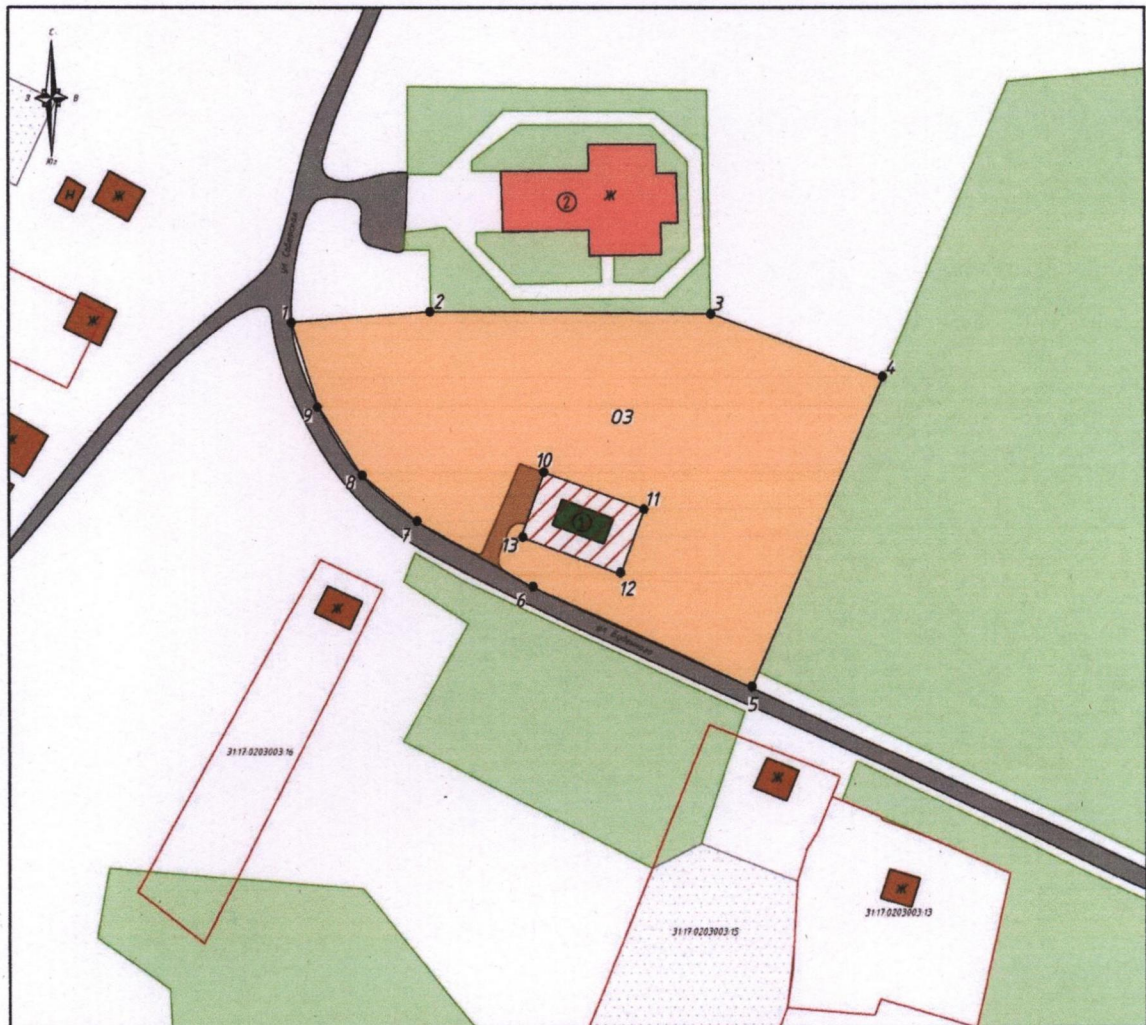
- высадка кустарниковой и древесной растительности, закрывающей обзор объекта культурного наследия;

- размещение свалок мусора, снега;






- установка оборудования линейных объектов, вышек сотовой связи;

- размещение автопарковок, автостоянок.

2. Схема границ зон охраны объекта культурного наследия регионального значения «Братская могила советских воинов, погибших в боях с фашистскими захватчиками в 1943 году. Захоронено 192 человека, установлены имена 94 человек. Обелиск», расположенного по адресу: Белгородская область, Шебекинский муниципальный округ, с. Неклюдово, ул. Буденного, 48



Условные обозначения

- | | |
|--|---|
|  | Объект культурного наследия |
|  | Охранная зона объекта культурного наследия (ОЗ) |
|  | Территория объекта культурного наследия |
|  | Объекты капитального строительства |
| 1
 | Поворотные точки границ зон охраны объекта культурного наследия |



Приложение № 15

УТВЕРЖДЕНЫ
постановлением Правительства
Белгородской области
от « 13 » января 2025 г.
№ 2-ПП

**Границы зон охраны, режимы использования земель
и требования к градостроительным регламентам в границах зон
охраны объекта культурного наследия регионального значения
«Братская могила советских воинов, погибших в боях
с фашистскими захватчиками в 1943 году. Захоронено
17 человек, имена установлены. Обелиск», расположенного
по адресу: Белгородская область, Шебекинский муниципальный
округ, поселок Шебекинский, ул. Подлесная, 14**

1. Охранная зона объекта культурного наследия

Для объекта культурного наследия устанавливается охранная зона (далее – ОЗ), состоящая из одного участка.

1.1. Координаты поворотных точек границы участка ОЗ

№ поворотной точки	Координаты точек в системе координат МСК-31, м	
	X	Y
Внутренняя граница		
7	377988.73	2135866.02
8	377994.72	2135876.16
9	377980.61	2135884.50
10	377974.63	2135874.35
7	377988.73	2135866.02
Внешняя граница		
1	378000.66	2135841.82
2	378034.92	2135900.35
3	377988.59	2135903.48
4	377947.72	2135901.11
5	377937.41	2135897.39
6	377923.99	2135890.89
1	378000.66	2135841.82

1.2. Режим использования земель и требования к градостроительным регламентам в границах участка ОЗ

Разрешается:

- хозяйственная деятельность, направленная на сохранение, использование

и популяризацию объекта культурного наследия;

- размещение памятных знаков, информационных стендов и иной историко-культурной информации, мемориальной скульптуры, кенотафов;

- благоустройство и озеленение территории:

- устройство новых, ремонт и реконструкция существующих пешеходных дорожек с использованием в покрытии пешеходных площадок, тротуаров традиционных (камень, гранит, гравийная смесь) или имитирующих натуральные материалы;

- размещение малых архитектурных форм (скамеек, урн и иных сооружений), и отдельно стоящего оборудования освещения, отвечающих характеристикам исторической среды;

- устройство пандусов и других приспособлений, обеспечивающих передвижение маломобильных групп населения;

- озеленение территории и размещение элементов озеленения, не препятствующих визуальному восприятию объекта культурного наследия;

- упорядочение зеленых насаждений с санитарной вырубкой и посадкой ценных пород деревьев;

- работы по уходу за произрастающими на территории зелеными насаждениями;

- работы по содержанию и уборке территории, в том числе уборка отходов от санитарной вырубки;

- установка оборудования освещения, отвечающего характеристикам историко-градостроительной и природной среды;

- размещение временных элементов информационно-декоративного оформления событийного характера, включая праздничное оформление, а также временных строительных ограждающих конструкций;

- капитальный ремонт и реконструкция существующих объектов инженерной инфраструктуры при условии обеспечения сохранности объекта культурного наследия при проведении указанных работ;

- проведение мероприятий, направленных на обеспечение пожарной и экологической безопасности;

- строительство (прокладка), капитальный ремонт и реконструкция инженерных коммуникаций подземным способом с восстановлением нарушенных поверхностей.

Запрещается:

- строительство объектов капитального строительства и некапитальных строений, за исключением применения специальных мер, направленных на сохранение и восстановление (регенерацию) историко-градостроительной и (или) природной среды объекта культурного наследия (восстановление, воссоздание, восполнение частично или полностью утраченных элементов и (или) характеристик историко-градостроительной и (или) природной среды);

- размещение взрывопожароопасных объектов, объектов с динамическим воздействием;

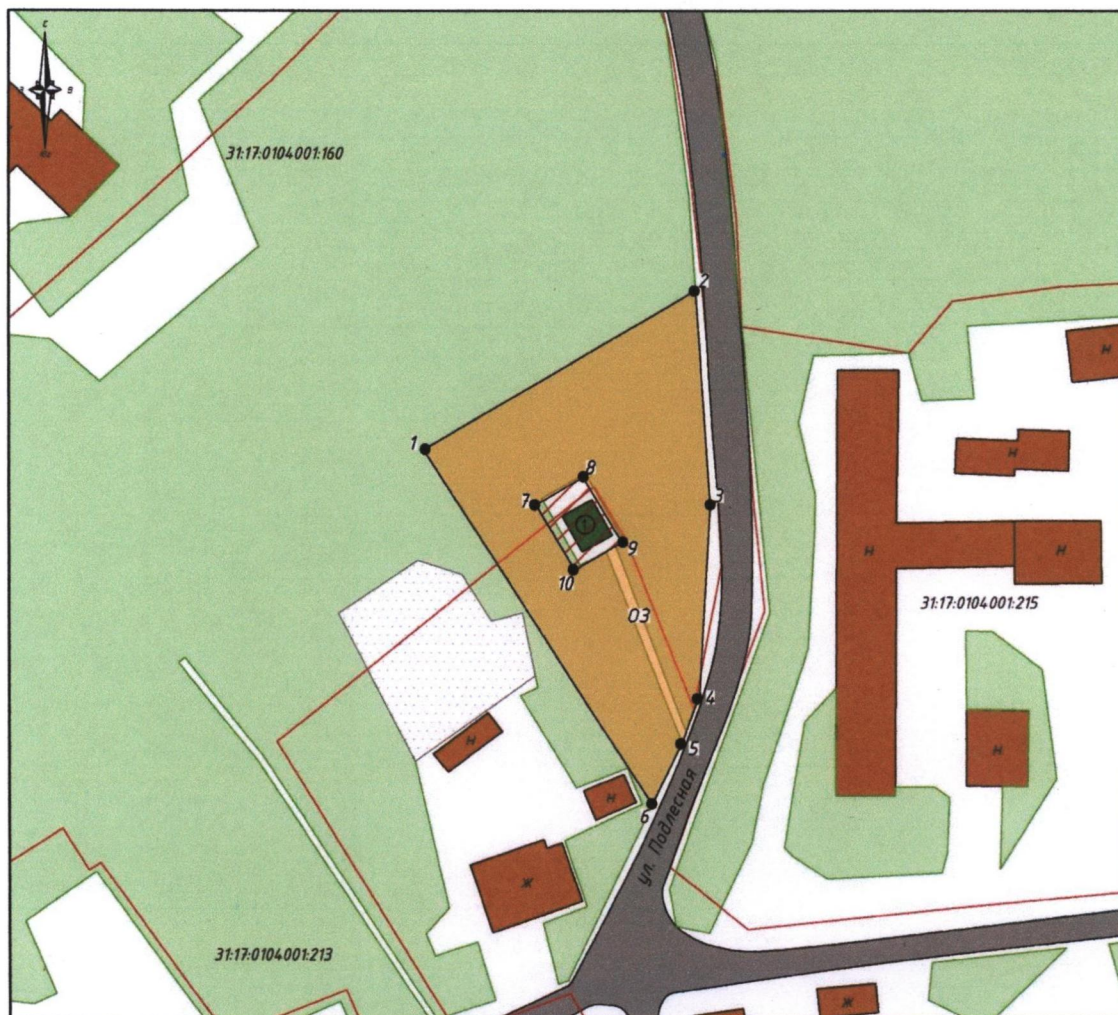
- использование строительных технологий, создающих динамические нагрузки и оказывающих негативное воздействие на объект культурного наследия;

- возведение временных построек, киосков, навесов, нестационарных торговых объектов;







- установка рекламных конструкций, щитов, баннеров, растяжек в зоне видимости объекта культурного наследия;

- прокладка инженерных коммуникаций (теплотрасс, газопровода, электрокабеля и т.д.) наземным и надземным способами;
- устройство глухих ограждений;
- высадка кустарниковой и древесной растительности, закрывающей обзор объекта культурного наследия;
- размещение свалок мусора, снега;
- установка оборудования линейных объектов, вышек сотовой связи;
- размещение автопарковок, автостоянок.

2. Схема границ зон охраны объекта культурного наследия регионального значения «Братская могила советских воинов, погибших в боях с фашистскими захватчиками в 1943 году. Захоронено 17 человек, имена установлены. Обелиск», расположенного по адресу: Белгородская область, Шебекинский муниципальный округ, поселок Шебекинский, ул. Подлесная, 14



Условные обозначения

- | | |
|---|---|
|  | Объект культурного наследия |
|  | Охранная зона объекта культурного наследия (ОЗ) |
|  | Территория объекта культурного наследия |
|  | Объекты капитального строительства |
|  | Огород |
|  | 1 Поворотные точки границ зон охраны объекта культурного наследия |

