



СЛУЖБА  
ГОСУДАРСТВЕННОЙ ОХРАНЫ  
ОБЪЕКТОВ КУЛЬТУРНОГО НАСЛЕДИЯ  
АСТРАХАНСКОЙ ОБЛАСТИ

**ПОСТАНОВЛЕНИЕ**

31.03.2025

№ 8

О внесении изменений в постановление службы государственной охраны объектов культурного наследия Астраханской области от 11.12.2024 № 22

В соответствии с постановлением Правительства Астраханской области от 13.12.2016 № 444-П «О службе государственной охраны объектов культурного наследия Астраханской области» служба государственной охраны объектов культурного наследия Астраханской области ПОСТАНОВЛЯЕТ:

1. Внести в постановление службы государственной охраны объектов культурного наследия Астраханской области от 11.12.2024 № 22 «Об установлении границ территорий объектов культурного наследия, расположенных в городе Астрахани» (далее – постановление) следующие изменения:

- изложить пункт 1.2. постановления в новой редакции:

«1.2. Установить границы территории объекта культурного наследия регионального значения «Доходные дома купца Чирикова А.Г., кон. XIX-нач. XX вв.», расположенного в городе Астрахани по адресу: ул. Адмиралтейская, 28 (Лит. А), согласно описанию границ, приведенному в п. 2.2. настоящего постановления, и плану усадебного участка (приложение №2).»;

- изложить пункт 1.6. постановления в новой редакции:

«1.6. Установить границы территории объекта культурного наследия регионального значения «Доходные дома И.Е. Мезер, кон. XIX – нач. XX вв.», расположенного в городе Астрахани по адресу: ул. Адмиралтейская, 50 (Лит. «А», «Б», «ворота»), согласно описанию границ, приведенному в п. 2.6. настоящего постановления, и плану усадебного участка (приложение №6).»;

- изложить пункт 1.7. постановления в новой редакции:

«1.7. Установить границы территории объекта культурного наследия регионального значения «Дома жилые с торговыми помещениями Афанасьева, до 1870-х гг. – 1880-е гг.», расположенного в городе Астрахани по адресу: ул. Адмиралтейская, 54/ул. Кожанова, 1 (Лит. «А», «Б»), согласно описанию границ, приведенному в п. 2.7. настоящего постановления, и плану усадебного участка (приложение №7).»;

2.2. Граница территории объекта культурного наследия регионального значения «Доходные дома купца Чирикова А.Г., кон. XIX-нач. XX вв.», расположенного в городе Астрахани по адресу: ул. Адмиралтейская, 28 (Лит. А), устанавливается по границе красной линии застройки по ул. Адмиралтейская, с севера по линии границы с соседним домовладением по ул. Адмиралтейская, 30, с востока по линии границы с домовладениями по ул. Куйбышева, 7, 9, с юга по линии границ с территорией гостиничного комплекса «Виктория» и здания по ул. Адмиралтейская, 26.

2.6. Граница территории объекта культурного наследия регионального значения «Доходные дома И.Е. Мезер, кон. XIX – нач. XX вв.», расположенного в городе Астрахани по адресу: ул. Адмиралтейская, 50 (Лит. «А», «Б», «ворота»), устанавливается по границе красной линии застройки по ул. Адмиралтейская, с севера по линии границ с домовладением по ул. Адмиралтейская, 52, с востока по линии границ с домовладением по ул. Куйбышева, 37, с юга по линии границ с домовладением по ул. Адмиралтейская, 48.

2.7. Граница территории объекта культурного наследия регионального значения «Дома жилые с торговыми помещениями Афанасьева, до 1870-х гг. – 1880-е гг.», расположенного в городе Астрахани по адресу: ул. Адмиралтейская, 54/ул. Кожанова, 1 (Лит. «А», «Б»), устанавливается по границе красной линии застройки по ул. Адмиралтейская, ул. Кожанова, с севера по линии границ с домовладением по ул. Адмиралтейская, 56, с востока по линии границ с домовладением по ул. Куйбышева, 41, 43.

Прохождение границы территории объекта культурного наследия		Описание прохождения границы территории объекта культурного наследия
от точки	до точки	
1	2	3
1	2	-
1	2	3
2	3	-
3	4	-
4	5	-
5	1	-

Характерные точки границы территории объекта культурного наследия регионального значения «Дом Кочетова Е.А., кон. XIX в.», расположенного в городе Астрахани по адресу: ул. Максаковой, 15 (Лит. «А», «а»)

Сведения о местоположении границ территории объекта культурного наследия					
1. Система координат МСК-30					
2. Сведения о характерных точках границ объекта культурного наследия					
Обозначение характерных точек границы	Координаты, м		Метод определения координат характерной точки	Средняя квадратическая погрешность положения характерной точки (Mt), м	Описание обозначения точки на местности (при наличии)
	X	Y			
1	422043,40	2222576,52	Аналитический метод	0,10	-
2	422039,61	2222606,07	Аналитический метод	0,10	-
3	422061,53	2222608,77	Аналитический метод	0,10	-
4	422065,52	2222579,27	Аналитический метод	0,10	-
5	422063,57	2222578,79	Аналитический метод	0,10	-
1	422043,40	2222576,52	Аналитический метод	0,10	-
3. Сведения о характерных точках части (частей) границы территории объекта культурного наследия					
-	-	-	-	-	-

.»;

- изложить пункт 2.46. постановления в новой редакции:

«2.46. Границы территории объекта культурного наследия регионального значения «Дом ночлежный городской, до 1897г.», расположенного в городе Астрахани по адресу: ул. Максаковой, 3, ул. Московская, 26 (Лит. «А, А1, а», ограда), устанавливаются по красным линиям застройки ул. Максаковой, ул. Московской в границах домовладения.

Прохождение границы территории объекта культурного наследия		Описание прохождения границы территории объекта культурного наследия
от точки	до точки	
1	2	3
1	2	-

1	2	3
2	3	-
3	4	-
4	5	-
5	6	-
6	7	-
7	8	-
8	9	-
9	10	-
10	11	-
11	12	-
12	13	-
13	14	-
14	15	-
15	16	-
16	17	-
17	18	-
18	19	-
19	20	-
21	22	-
23	1	-

Характерные точки границы территории объекта культурного наследия регионального значения «Дом ночлежный городской, до 1897г.», расположенного в городе Астрахани по адресу: ул. Максаковой, 3, ул. Московская, 26 (Лит. «А,А1,а», ограда)

Сведения о местоположении границ объекта культурного наследия					
1. Система координат МСК-30					
2. Сведения о характерных точках границ объекта культурного наследия					
Обозначение характерных точек границы	Координаты, м		Метод определения координат характерной точки	Средняя квадратическая погрешность положения характерной точки (Mt), м	Описание обозначения точки на местности
	X	Y			
1	2	3	4	5	6
1	421840,60	2222541,49	Геодезический метод	0,10	-
2	421840,52	2222540,54	Геодезический метод	0,10	-
3	421841,51	2222540,45	Геодезический метод	0,10	-
4	421841,60	2222541,40	Геодезический метод	0,10	-

1	2	3	4	5	6
5	421856,27	2222539,84	Геодезический метод	0,10	-
6	421857,16	2222552,71	Геодезический метод	0,10	-
7	421856,96	2222554,30	Геодезический метод	0,10	-
8	421856,66	2222554,34	Геодезический метод	0,10	-
9	421855,68	2222562,20	Геодезический метод	0,10	-
10	421854,36	2222569,62	Геодезический метод	0,10	-
11	421854,23	2222570,67	Геодезический метод	0,10	-
12	421853,47	2222577,63	Геодезический метод	0,10	-
13	421849,50	2222577,18	Геодезический метод	0,10	-
14	421848,82	2222583,19	Геодезический метод	0,10	-
15	421820,94	2222579,85	Геодезический метод	0,10	-
16	421815,91	2222579,21	Геодезический метод	0,10	-
17	421775,11	2222574,26	Геодезический метод	0,10	-
18	421777,56	2222561,25	Геодезический метод	0,10	-
19	421775,40	2222560,94	Геодезический метод	0,10	-
20	421775,77	2222558,54	Геодезический метод	0,10	-
21	421777,93	2222558,69	Геодезический метод	0,10	-
22	421779,77	2222547,21	Геодезический метод	0,10	-
23	421809,31	2222544,44	Геодезический метод	0,10	-
1	421840,60	2222541,49	Геодезический метод	0,10	-
3. Сведения о характерных точках части (частей) границы объекта					
-	-	-	-	-	-

.»;

- изложить пункт 2.49. постановления в новой редакции:

«2.49. Границы территории объекта культурного наследия регионального значения «Дом жилой усадьбы Афанасова, 2-я пол. XIX в.», расположенного в городе Астрахани по адресу: ул. Максаковой, 19 (Лит. «А», ворота), устанавливаются по красной линии застройки ул. Максаковой и по границам с соседними домовладениями.

Прохождение границы территории объекта культурного наследия		Описание прохождения границы территории объекта культурного наследия
от точки	до точки	
1	2	3
1	2	-
2	3	-
3	4	-
4	5	-
5	6	-
1	2	3

6	1	-			
Характерные точки границы территории объекта культурного наследия регионального значения «Дом жилой усадьбы Афанасова, 2-я пол. XIX в.», расположенного в городе Астрахани по адресу: ул. Максаковой, 19 (Лит. «А», ворота)					
Сведения о местоположении границ территории объекта культурного наследия					
1. Система координат МСК-30					
2. Сведения о характерных точках границ объекта культурного наследия					
Обозначение характерных точек границы	Координаты, м		Метод определения координат характерной точки	Средняя квадратическая погрешность положения характерной точки (Mt), м	Описание обозначения точки и на местности (при наличии)
	X	Y			
1	422100,48	2222612,80	Аналитический метод	0,10	-
2	422104,17	2222583,05	Аналитический метод	0,10	-
3	422099,13	2222582,38	Аналитический метод	0,10	-
4	422085,61	2222580,85	Аналитический метод	0,10	-
5	422081,85	2222610,50	Аналитический метод	0,10	-
6	422096,38	2222612,32	Аналитический метод	0,10	-
1	422100,48	2222612,80	Аналитический метод	0,10	-
3. Сведения о характерных точках части (частей) границы территории объекта культурного наследия					
-	-	-	-	-	-

.»;

- изложить пункт 2.50. постановления в новой редакции:

«2.50. Границы территории объекта культурного наследия регионального значения «Дом жилой, кон. XIX в», расположенного в городе Астрахани по адресу: ул. Максаковой, 21 (Лит. «А», ворота), устанавливаются по красной линии застройки ул. Максаковой и по границам с соседними домовладениями.

Прохождение границы территории объекта культурного наследия		Описание прохождения границы территории объекта культурного наследия
от точки	до точки	
1	2	-

2	3	-
3	4	-
4	5	-
5	6	-
6	1	-

Характерные точки границы территории объекта культурного наследия регионального значения «Дом жилой, кон. XIXв», расположенного в городе Астрахани по адресу: ул. Максаковой, 21

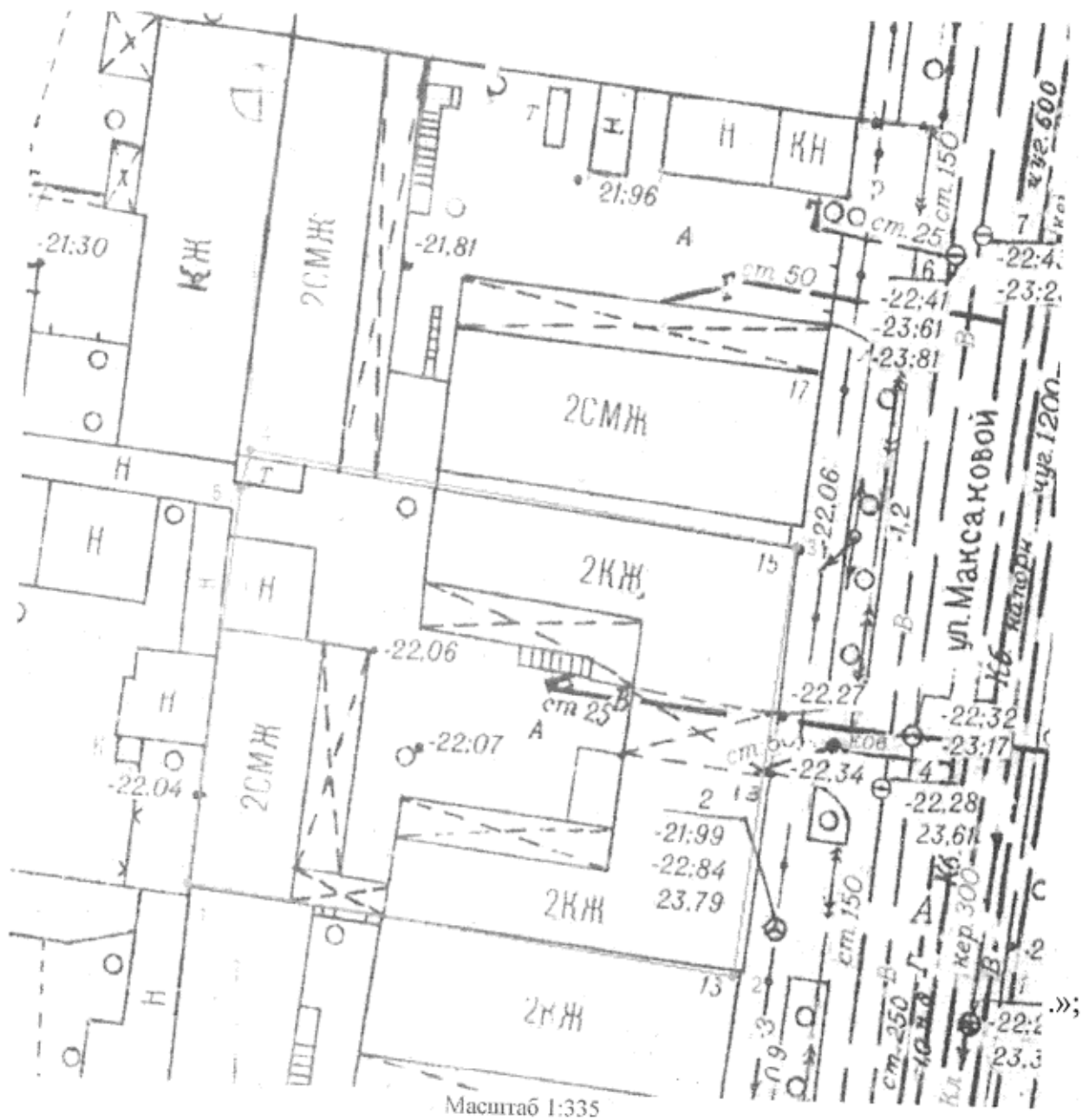
Сведения о местоположении границ территории объекта культурного наследия					
1. Система координат МСК-30					
2. Сведения о характерных точках границ объекта культурного наследия					
Обозначение характерных точек	Координаты, м		Метод определения координат характерной точки	Средняя квадратическая погрешность положения характерной точки (Mt), м	Описание обозначения точки на местности (при наличии)
	X	Y			
1	422106,76	2222583,81	Аналитический метод	0,10	-
2	422127,68	2222586,44	Аналитический метод	0,10	-
3	422129,12	2222589,42	Аналитический метод	0,10	-
4	422126,18	2222616,44	Аналитический метод	0,10	-
5	422100,48	2222612,80	Аналитический метод	0,10	-
6	422104,17	2222583,05	Аналитический метод	0,10	-
1	422106,76	2222583,81	Аналитический метод	0,10	-
3. Сведения о характерных точках части (частей) границы объекта культурного наследия					
-	-	-	-	-	-

.»;

- изложить Приложение № 45 постановления в новой редакции:

«Приложение № 45  
к постановлению  
службы государственной  
охраны объектов культурного наследия  
Астраханской области  
от «11» декабря 2024 № 22

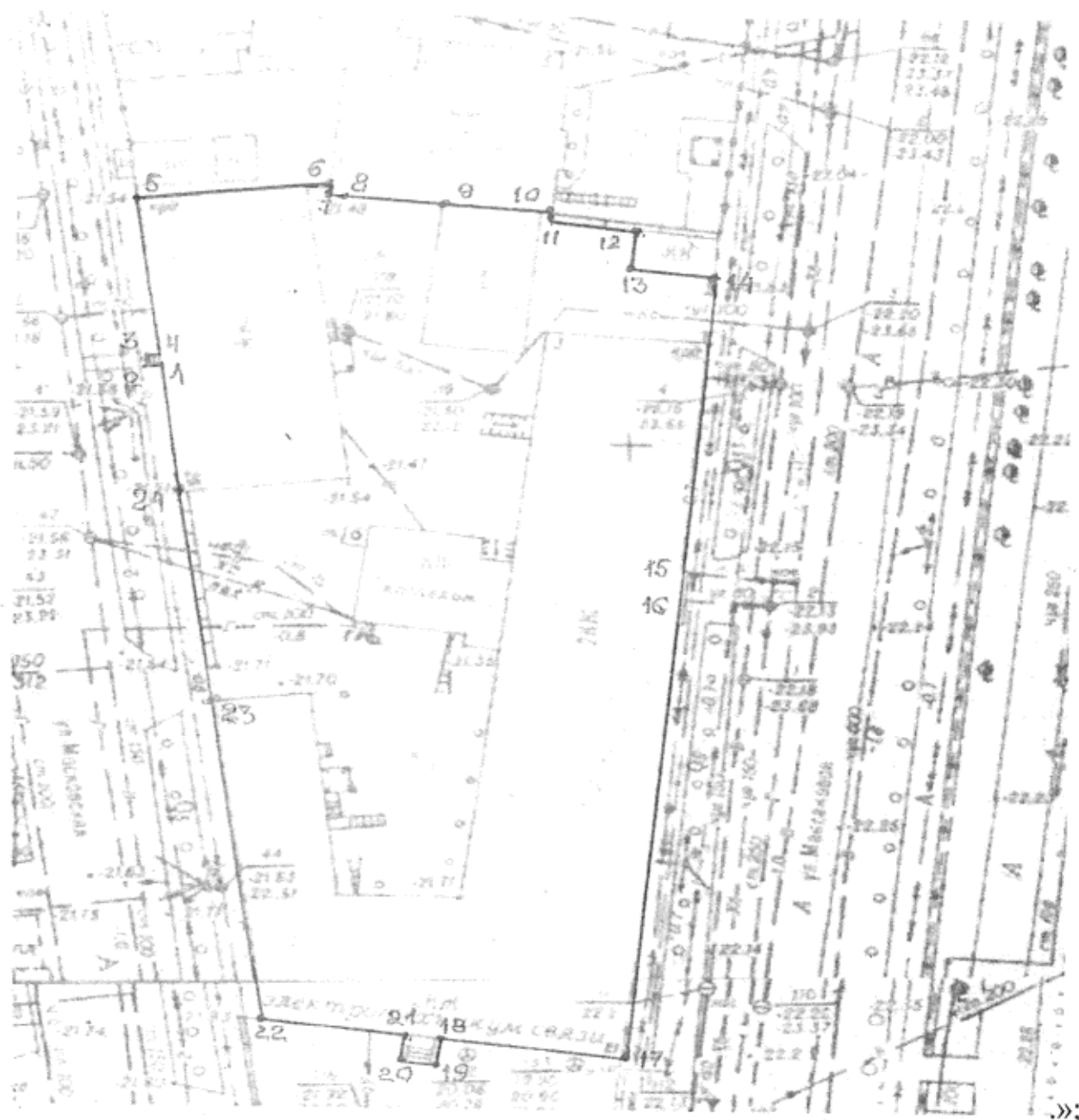
Схема границ территории объекта культурного наследия регионального значения «Дом Кочетова Е.А., кон. XIX в.», расположенного в городе Астрахани по адресу: ул. Максаковой, 15 (Лит. «А», «а»)



- изложить Приложение № 46 постановления в новой редакции:

Приложение № 46  
к постановлению  
службы государственной  
охраны объектов культурного наследия  
Астраханской области  
«11» декабря 2024 № 22





- изложить Приложение № 49 постановления в новой редакции:

Приложение № 49  
к постановлению  
службы государственной  
охраны объектов культурного наследия  
Астраханской области  
«11» декабря 2024 № 22

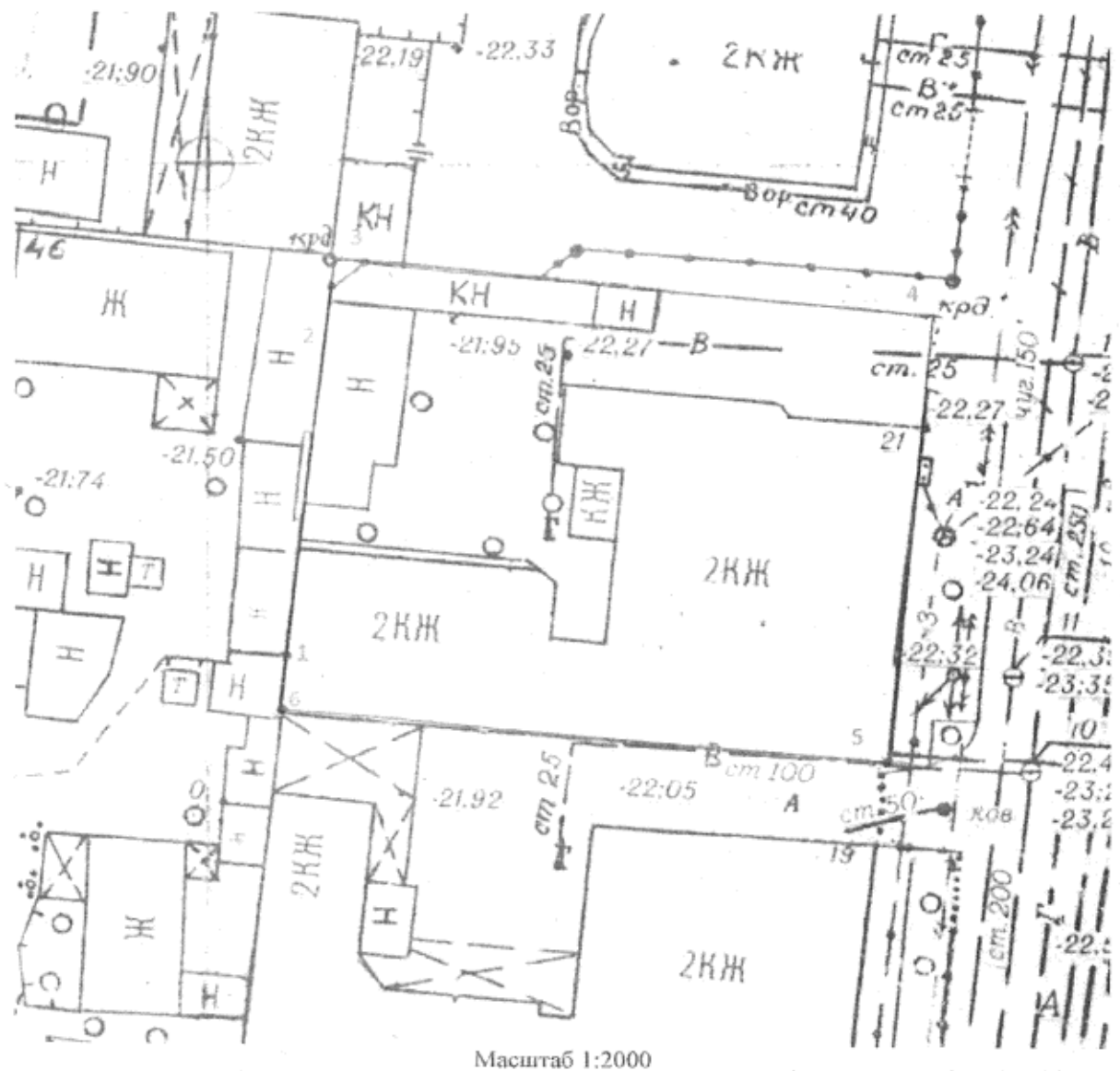
Схема границ территории объекта культурного наследия регионального значения «Дом жилой усадьбы Афанасова, 2-я пол. XIX в.», расположенного в городе Астрахани по адресу: ул. Максаковой, 19 (Лит. «А», ворота)



- изложить Приложение № 50 постановления в новой редакции:

«Приложение № 50  
к постановлению  
службы государственной  
охраны объектов культурного наследия  
Астраханской области  
от «11» декабря 2024 № 22

Схема границ территории объекта культурного наследия регионального значения «Дом жилой, кон. XIXв», расположенного в городе Астрахани по адресу: ул. Максаковой, 21



**Условные обозначения**

- граница территории объекта культурного наследия регионального значения «Дом жилой», кон. XIXв.  
 \* — характерная точка границы территории объекта культурного наследия регионального значения «Дом жилой», кон. XIXв.

».

2. Отделу учета, контроля и надзора за сохранением объектов культурного наследия службы государственной охраны объектов культурного наследия Астраханской области (Зяблов О.Л.):

- в срок не позднее трех рабочих дней со дня подписания настоящего постановления направить его копию в министерство государственного управления, информационных технологий и связи Астраханской области для официального опубликования;

- в семидневный срок после дня первого официального опубликования направить копию настоящего постановления, а также сведения об источниках его официального опубликования в Управление Министерства юстиции Российской Федерации по Астраханской области;

- в семидневный срок со дня подписания настоящего постановления направить его копию поставщикам справочно-правовых систем ООО «АИЦ «Консультант Сервис», ООО «ЦПП «Гарант» для включения в электронные базы данных;

- обеспечить публикацию настоящего постановления на официальном сайте службы государственной охраны объектов культурного наследия Астраханской области в сети «Интернет» по адресу <http://www.okn.astrobl.ru>.

3. Постановление вступает в силу со дня его официального опубликования.

Руководитель службы государственной  
охраны объектов культурного  
наследия Астраханской области



И.М. Кузнецов