



ПРАВИТЕЛЬСТВО АРХАНГЕЛЬСКОЙ ОБЛАСТИ
**ИНСПЕКЦИЯ ПО ОХРАНЕ ОБЪЕКТОВ КУЛЬТУРНОГО НАСЛЕДИЯ
АРХАНГЕЛЬСКОЙ ОБЛАСТИ**

ПО С Т А Н О В Л Е Н И Е

от 24 апреля 2026 г. № 13-п

г. Архангельск

**Об утверждении границ территории
выявленного объекта культурного наследия (памятника истории
и культуры) народов Российской Федерации
«Участок культурного слоя города Архангельска территории
Театральной (Оперной) площади и набережной до места расположения
Благовещенской церкви», начало XVIII – начало XX вв.,
расположенного по адресу: Архангельская область, городской округ
«Город Архангельск», г. Архангельск, наб. Северной Двины**

В соответствии с пунктом 5 статьи 3.1 Федерального закона от 25 июня 2002 года № 73-ФЗ «Об объектах культурного наследия (памятниках истории и культуры) народов Российской Федерации», подпунктом 28.1 пункта 1 статьи 6 областного закона от 15 февраля 2010 года № 132-10-ОЗ «О регулировании отношений в сфере сохранения, использования, популяризации и государственной охраны объектов культурного наследия (памятников истории и культуры) народов Российской Федерации на территории Архангельской области», подпунктом 14 пункта 9 Положения об инспекции по охране объектов культурного наследия Архангельской области, утвержденного постановлением Правительства Архангельской области от 28 июня 2016 года № 234-пп, инспекция по охране объектов культурного наследия Архангельской области **п о с т а н о в л я е т**:

1. Утвердить прилагаемые границы территории выявленного объекта культурного наследия (памятника истории и культуры) народов Российской Федерации «Участок культурного слоя города Архангельска территории

Театральной (Оперной) площади и набережной до места расположения Благовещенской церкви», начало XVIII – начало XX вв., расположенного по адресу: Архангельская область, городской округ «Город Архангельск», г. Архангельск, наб. Северной Двины.

2. Настоящее постановление вступает в силу со дня его официального опубликования.

**Исполняющий обязанности
руководителя**



Н.В. Смирнов

УТВЕРЖДЕНЫ
постановлением инспекции
по охране объектов культурного
наследия Архангельской области
от 24 апреля 2026 г. № 13-п

ГРАНИЦЫ ТЕРРИТОРИИ
выявленного объекта культурного наследия
(памятника истории и культуры) народов Российской Федерации
«Участок культурного слоя города Архангельска территории
Театральной (Оперной) площади и набережной до места расположения
Благовещенской церкви», начало XVIII – начало XX вв., расположенного
по адресу: Архангельская область, городской округ «Город Архангельск»,
г. Архангельск, наб. Северной Двины

1. Каталог координат характерных точек границ территории
выявленного объекта культурного наследия
(памятника истории и культуры) народов Российской Федерации
«Участок культурного слоя города Архангельска территории
Театральной (Оперной) площади и набережной до места расположения
Благовещенской церкви»

Система координат МСК-29, зона – 2

Номер участка. Номер характерной точки	Площадь, м ²	Координаты характерных точек в системе координат МСК-29 зона 2	
		X	Y
1	2	3	4
Участок 1	20043,16		
1		650508.37	2520093.01
2		650465.37	2520156.86
3		650500.19	2520181.22
4		650477.98	2520213.01
5		650467.00	2520205.18
6		650460.62	2520214.28
7		650446.49	2520204.20
8		650416.67	2520263.27
9		650387.22	2520248.77
10		650384.34	2520254.24
11		650350.80	2520241.65
12		650383.11	2520129.24
13		650395.18	2520103.86

1	2	3	4
14		650459.11	2519991.49
15		650480.93	2520000.36
16		650474.93	2520009.91
17		650449.54	2520059.66
18		650479.84	2520081.41
19		650484.10	2520075.69
1		650508.37	2520093.01
Участок 2	1433,38		
1		650414.88	2520266.84
2		650409.31	2520277.87
3		650394.08	2520284.00
4		650343.90	2520265.66
5		650349.69	2520245.51
6		650386.24	2520259.22
7		650388.94	2520254.08
1		650414.88	2520266.84
Участок 3	14118,95		
1		650452.66	2520324.50
2		650441.00	2520354.85
3		650429.22	2520348.16
4		650425.08	2520355.46
5		650423.66	2520369.03
6		650415.79	2520383.91
7		650399.57	2520376.30
8		650395.97	2520383.88
9		650357.22	2520365.05
10		650343.63	2520394.04
11		650345.24	2520398.05
12		650317.27	2520456.65
13		650275.49	2520435.63
14		650326.75	2520292.21
15		650340.41	2520297.15
16		650345.28	2520282.81
17		650345.44	2520269.33
18		650396.96	2520288.82
19		650392.44	2520302.00
20		650409.76	2520309.50
1		650452.66	2520324.50
Участок 4	21970,44		
1		650422.83	2520572.95
2		650380.36	2520670.18
3		650229.75	2520615.28
4		650261.77	2520525.56
5		650250.05	2520521.42

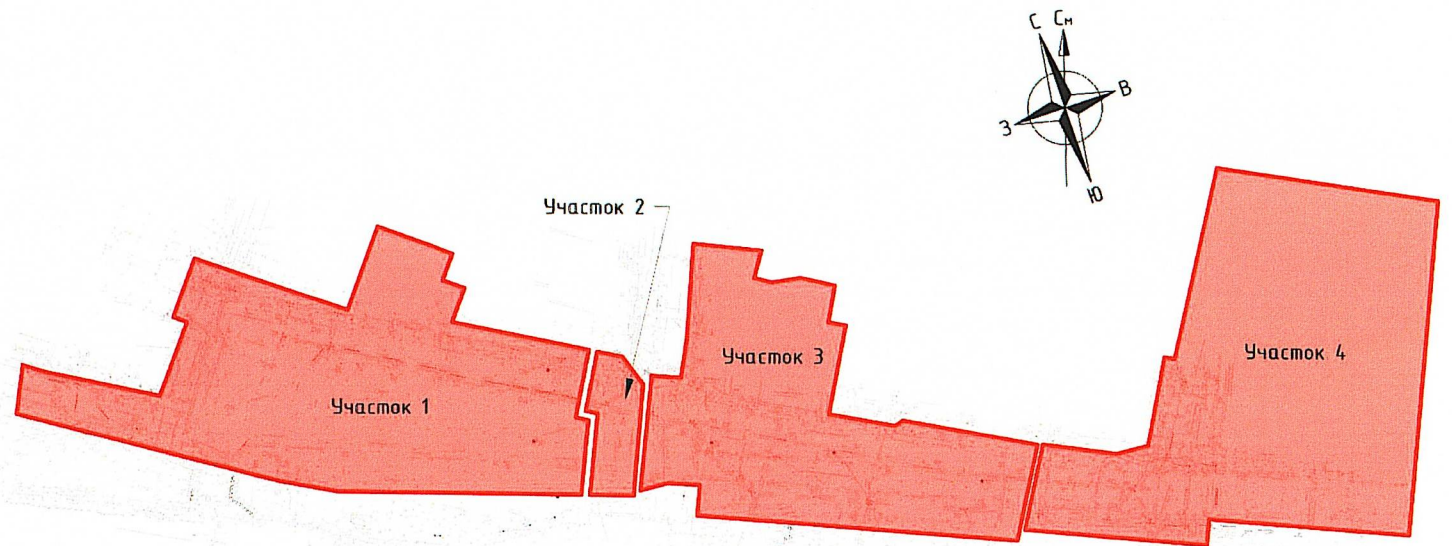
1	2	3	4
6		650279.62	2520440.31
7		650316.78	2520459.01
8		650303.41	2520491.49
9		650303.30	2520506.80
10		650342.25	2520525.36
11		650340.00	2520529.69
1		650422.83	2520572.95

2. Описание границ территории выявленного объекта культурного наследия (памятника истории и культуры) народов Российской Федерации «Участок культурного слоя города Архангельска территории Театральной (Оперной) площади и набережной до места расположения Благовещенской церкви»



От точки	До точки	Протяженность, горизонтальное проложение, м.	Ориентировочное направление по сторонам света.	Дирекционный угол по системе координат МСК-29, градус.
1	2	3	4	5
Участок 1				
1	2	76.98	ЮВ	123.955°
2	3	42.49	СВ	34.975°
3	4	38.78	ЮВ	124.945°
4	5	13.48	ЮЗ	215.495°
5	6	11.11	ЮВ	125.069°
6	7	17.35	ЮЗ	215.491°
7	8	66.17	ЮВВ	116.784°
8	9	32.83	ЮЮЗ	206.208°
9	10	6.18	ЮВВ	117.757°
10	11	35.83	ЮЮЗ	200.573°
11	12	116.96	СЗЗ	286.038°
12	13	28.11	СЗЗ	295.425°
13	14	129.28	СЗЗ	299.636°
14	15	23.56	ССВ	22.112°
15	16	11.29	ЮВВ	122.159°
16	17	55.85	ЮВВ	117.031°
17	18	37.30	СВ	35.675°
18	19	7.13	СЗ	306.596°
19	1	29.82	СВ	35.518°
Участок 2				
1	2	12.36	ЮВВ	116.784°
2	3	16.41	ЮЮВ	158.076°

1	2	3	4	5
3	4	53.43	ЮЮЗ	200.067°
4	5	20.97	СЗЗ	286.038°
5	6	39.04	ССВ	20.571°
6	7	5.81	СЗЗ	297.757°
7	1	28.90	ССВ	26.194°
Участок 3				
1	2	32.51	ЮВВ	111.002°
2	3	13.55	ЮЮЗ	209.598°
3	4	8.39	ЮВВ	119.563°
4	5	13.65	В	95.987°
5	6	16.84	ЮВВ	117.863°
6	7	17.91	ЮЮЗ	205.129°
7	8	8.39	ЮВВ	115.409°
8	9	43.09	ЮЮЗ	205.922°
9	10	32.02	ЮВВ	115.113°
10	11	4.32	СВВ	68.095°
11	12	64.94	ЮВВ	115.515°
12	13	46.78	ЮЮЗ	206.71°
13	14	152.30	СЗЗ	289.669°
14	15	14.53	ССВ	19.866°
15	16	15.14	СЗЗ	288.757°
16	17	13.49	З	270.653°
17	18	55.09	ССВ	20.718°
18	19	13.94	ЮВВ	108.92°
19	20	18.88	ССВ	23.394°
20	1	45.44	ССВ	19.275°
Участок 4				
1	2	106.10	ЮВВ	113.598°
2	3	160.30	ЮЮЗ	200.025°
3	4	95.26	СЗЗ	289.641°
4	5	12.43	ЮЮЗ	199.462°
5	6	86.33	СЗЗ	290.035°
6	7	41.60	ССВ	26.71°
7	8	35.13	ЮВВ	112.382°
8	9	15.31	В	90.39°
9	10	43.15	ССВ	25.488°
10	11	4.88	ЮВВ	117.504°
11	1	93.45	ССВ	27.578°

3. Схема границ территории выявленного объекта культурного наследия
(памятника истории и культуры) народов Российской Федерации
«Участок культурного слоя города Архангельска территории
Театральной (Оперной) площади и набережной до места расположения Благовещенской церкви»



Условные обозначения.

-  - Территория выявленного ОАН
-  - Граница выявленного ОАН

50 0 25 50 100 250 м
Масштаб 1:2500 (в 1 см 25 метров)