



ПРАВИТЕЛЬСТВО АРХАНГЕЛЬСКОЙ ОБЛАСТИ
**ИНСПЕКЦИЯ ПО ОХРАНЕ ОБЪЕКТОВ КУЛЬТУРНОГО НАСЛЕДИЯ
АРХАНГЕЛЬСКОЙ ОБЛАСТИ**

ПО С Т А Н О В Л Е Н И Е

от 02 марта 2026 г. № 4-п

г. Архангельск

**О внесении изменений в постановление инспекции
по надзору за сохранностью памятников истории и культуры
Архангельской области от 06 апреля 2011 года № 3 и постановление
инспекции по охране объектов культурного наследия
Архангельской области от 10 января 2022 года № 1-п**

В соответствии с подпунктом 10 пункта 2 статьи 33 Федерального закона от 25 июня 2002 года № 73-ФЗ «Об объектах культурного наследия (памятниках истории и культуры) народов Российской Федерации», пунктом 28 статьи 6 областного закона от 15 февраля 2010 года № 132-10-ОЗ «О регулировании отношений в сфере сохранения, использования, популяризации и государственной охраны объектов культурного наследия (памятников истории и культуры) народов Российской Федерации на территории Архангельской области», подпунктом 14 пункта 9 Положения об инспекции по охране объектов культурного наследия Архангельской области, утвержденного постановлением Правительства Архангельской области от 28 июня 2016 года № 234-пп, инспекция по охране объектов культурного наследия Архангельской области **п о с т а н о в л я е т**:

1. Утвердить прилагаемые изменения, которые вносятся в постановление инспекции по надзору за сохранностью памятников истории и культуры Архангельской области от 06 апреля 2011 года № 3 «Об установлении границ территорий памятников как объектов градостроительной деятельности особого регулирования» и постановление инспекции по охране объектов культурного наследия Архангельской области

от 10 января 2022 года № 1-п «Об утверждении границ и режимов использования территорий объектов культурного наследия (памятников истории и культуры) народов Российской Федерации регионального значения, расположенных на территории Каргопольского муниципального округа Архангельской области».

2. Начальнику отдела государственного надзора и государственной охраны объектов культурного наследия инспекции по охране объектов культурного наследия Архангельской области:

1) организовать работу по направлению в установленном порядке копии настоящего постановления в филиал публично-правовой компании «Роскадастр» по Архангельской области и Ненецкому автономному округу;

2) обеспечить внесение уточненных сведений о границах территорий объектов культурного наследия (памятников истории и культуры) народов Российской Федерации в единый государственный реестр объектов культурного наследия (памятников истории и культуры) народов Российской Федерации в течение 15 рабочих дней со дня принятия настоящего постановления.

3. Настоящее постановление вступает в силу со дня его официального опубликования.

Руководитель



Н.Г. Некрасова

УТВЕРЖДЕНЫ
постановлением инспекции по охране
объектов культурного наследия
Архангельской области
от 02 марта 2026 г. № 4-п

ИЗМЕНЕНИЯ,
которые вносятся в постановление инспекции по надзору за
сохранностью памятников истории и культуры Архангельской области
от 06 апреля 2011 года № 3
и постановление инспекции по охране объектов культурного наследия
Архангельской области от 10 января 2022 года № 1-п

1. В постановлении инспекции по надзору за сохранностью памятников истории и культуры Архангельской области от 06 апреля 2011 года № 3 «Об установлении границ территорий памятников как объектов градостроительной деятельности особого регулирования»:

1) абзац девятый пункта 1 изложить в следующей редакции:

«Жилой дом, расположенный по адресу: Архангельская область, Каргопольский район, г. Каргополь, ул. Архангельская, д. 32, поставленный на государственную охрану постановлением администрации Архангельской области от 13 августа 1998 года № 207 «О принятии на государственную охрану памятников истории и культуры Архангельской области», согласно прилагаемому плану территории объекта культурного наследия с описанием его границ (приложение № 7).»;

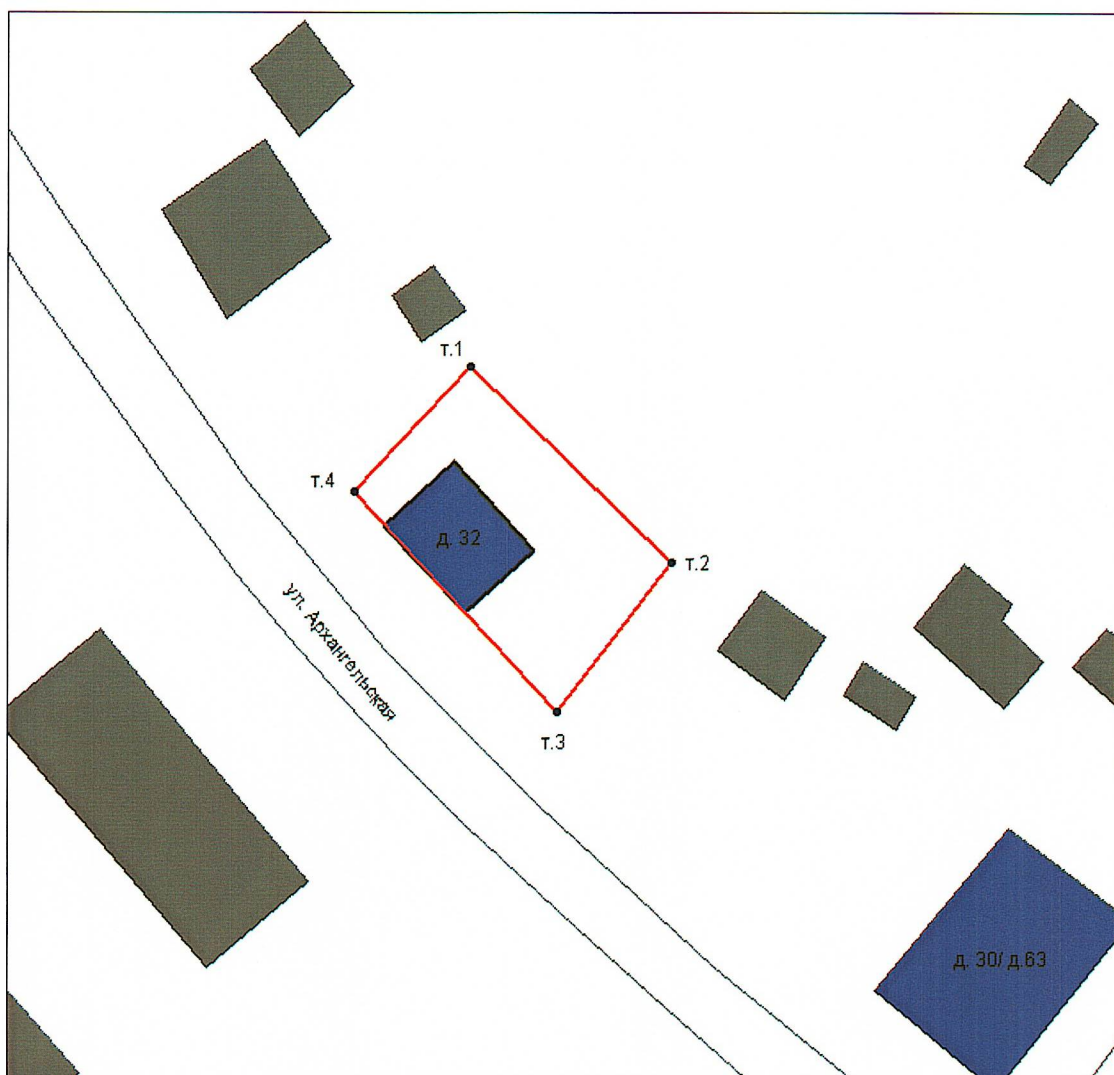
2) приложение № 7 к указанному постановлению изложить в следующей редакции:

«Приложение № 7.

Утвержден постановлением Инспекции по
надзору за сохранностью памятников
истории и культуры Архангельской области
№ 3 от 06.04.2011

**Границы территории объекта культурного наследия «Жилой дом»,
расположенного по адресу: Архангельская область, Каргопольский район,
г. Каргополь, ул. Архангельская, д. 32**

План территории объекта культурного наследия «Жилой дом»



Масштаб 1:500

Каталог координат поворотных точек границы территории объекта культурного наследия «Жилой дом».

Система координат – местная г. Каргополь.

Обозначение поворотной точки	X	Y
т.1	5925,09	2878,60
т.2	5909,33	2894,87
т.3	5897,36	2885,65
т.4	5914,98	2869,22

Площадь территории объекта культурного наследия – 336 кв.м.».

2. В постановлении инспекции по охране объектов культурного наследия Архангельской области от 10 января 2022 года № 1-п «Об утверждении границ и режимов использования территорий объектов

культурного наследия (памятников истории и культуры) народов Российской Федерации регионального значения, расположенных на территории Каргопольского муниципального округа Архангельской области»:

1) пункт 1 изложить в следующей редакции:

«1. Утвердить прилагаемые:

1) границы территорий объектов культурного наследия (памятников истории и культуры) народов Российской Федерации регионального значения:

«Жилой дом», расположенный по адресу: Архангельская область, Каргопольский муниципальный округ, город Каргополь, ул. Больничная, д.24 / ул. Болотникова, д.30, принятый на государственную охрану постановлением администрации Архангельской области от 13 августа 1998 года № 207 «О принятии на государственную охрану памятников истории и культуры Архангельской области», согласно приложению № 1 к настоящему постановлению;

«Жилой дом», расположенный по адресу: Архангельская область, Каргопольский муниципальный округ, город Каргополь, ул. Больничная, д. 41, принятый на государственную охрану постановлением администрации Архангельской области от 13 августа 1998 года № 207 «О принятии на государственную охрану памятников истории и культуры Архангельской области», согласно приложению № 2 к настоящему постановлению;

«Жилой дом», расположенный по адресу: Архангельская область, Каргопольский муниципальный округ, город Каргополь, ул. Ленина д. 95, принятый на государственную охрану постановлением администрации Архангельской области от 13 августа 1998 года № 207 «О принятии на государственную охрану памятников истории и культуры Архангельской области», согласно приложению № 3 к настоящему постановлению;

ансамбль «Комплекс застройки», расположенный по адресу: Архангельская область, Каргопольский муниципальный округ, дер. Низ, принятый на государственную охрану постановлением администрации Архангельской области от 13 августа 1998 года № 207 «О принятии на государственную охрану памятников истории и культуры Архангельской области», согласно приложению № 4 к настоящему постановлению;

«Мост на р. Чурьеге» в составе ансамбля «Комплекс застройки», расположенный по адресу: Архангельская область, Каргопольский муниципальный округ, дер. Низ, принятый на государственную охрану постановлением администрации Архангельской области от 13 августа 1998 года № 207 «О принятии на государственную охрану памятников истории

и культуры Архангельской области», согласно приложению № 5 к настоящему постановлению;

«Дом Березиных» в составе ансамбля «Комплекс застройки», расположенный по адресу: Архангельская область, Каргопольский муниципальный округ, дер. Низ, принятый на государственную охрану постановлением администрации Архангельской области от 13 августа 1998 года № 207 «О принятии на государственную охрану памятников истории и культуры Архангельской области», согласно приложению № 6 к настоящему постановлению;

«Дом жилой» в составе ансамбля «Комплекс застройки», расположенный по адресу: Архангельская область, Каргопольский муниципальный округ, дер. Низ, д. 17, принятый на государственную охрану постановлением администрации Архангельской области от 13 августа 1998 года № 207 «О принятии на государственную охрану памятников истории и культуры Архангельской области», согласно приложению № 7 к настоящему постановлению;

«Дом жилой» в составе ансамбля «Комплекс застройки», расположенный по адресу: Архангельская область, Каргопольский муниципальный округ, дер. Низ, д. 39, принятый на государственную охрану постановлением администрации Архангельской области от 13 августа 1998 года № 207 «О принятии на государственную охрану памятников истории и культуры Архангельской области», согласно приложению № 8 к настоящему постановлению;

ансамбль «Комплекс застройки», расположенный по адресу: Архангельская область, Каргопольский муниципальный округ, дер. Погост, принятый на государственную охрану постановлением администрации Архангельской области от 13 августа 1998 года № 207 «О принятии на государственную охрану памятников истории и культуры Архангельской области», согласно приложению № 9 к настоящему постановлению;

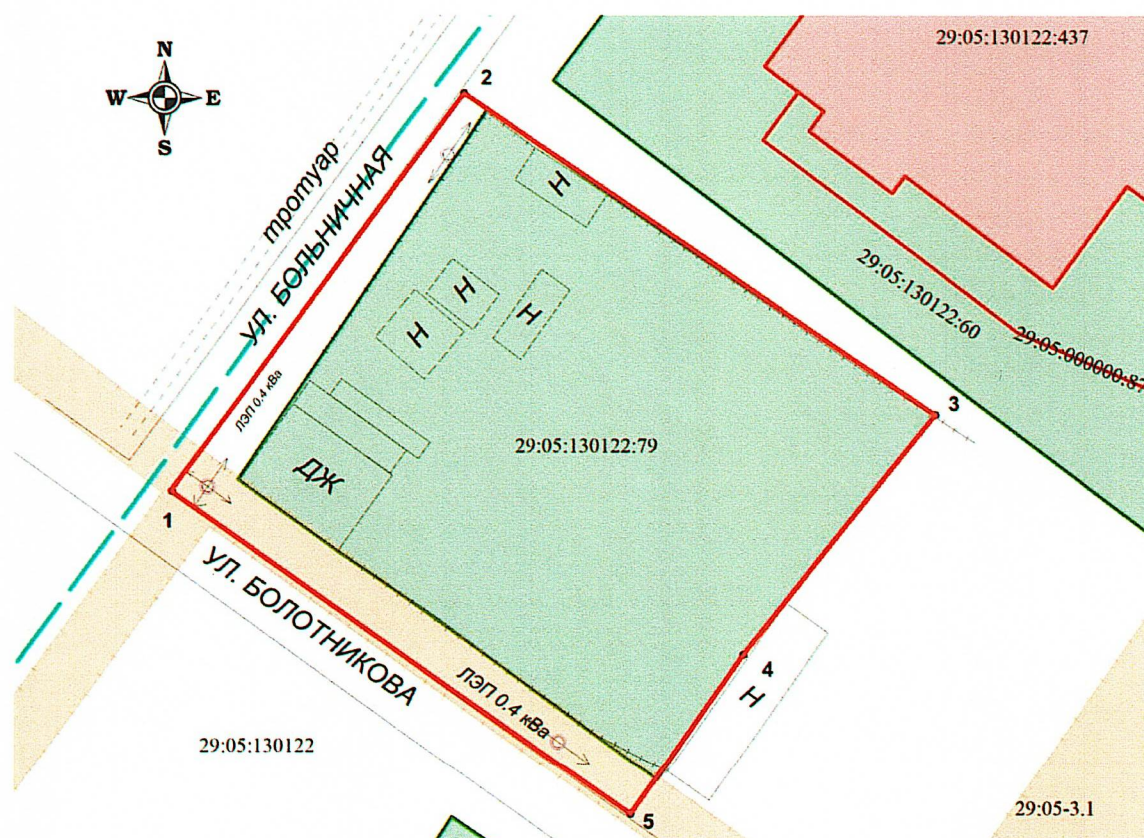
2) режим использования территории объектов культурного наследия (памятников истории и культуры) народов Российской Федерации» согласно приложению № 10 к настоящему постановлению.»;

2) приложения № 1 – 3 к указанному постановлению изложить в следующей редакции:

«ПРИЛОЖЕНИЕ № 1
к постановлению инспекции
по охране объектов культурного
наследия Архангельской области
от 10.01.2022 № 1-п

Границы территории объекта культурного наследия (памятника истории и культуры) народов Российской Федерации регионального значения «Жилой дом», расположенного по адресу: Архангельская область, Каргопольский муниципальный округ, город Каргополь, ул. Больничная д.24/ ул. Болотникова д.30

**План территории
объекта культурного наследия (памятника истории и культуры)
народов Российской Федерации регионального значения
«Жилой дом»**



Масштаб 1:500

Условные обозначения

- | | |
|--------------|---|
| | – граница образуемой территории; |
| | – существующая часть границы, имеющиеся в ЕГРН сведения о которой достаточны для определения ее местоположения; |
| | – границы кадастрового квартала; |
| | – характерная точка границы, сведения о которой позволяют однозначно определить ее положение на местности; |
| 29:05:130122 | – надпись кадастрового квартала. |

**Каталог координат поворотных точек границ территории
объекта культурного наследия (памятника истории и культуры) народов
Российской Федерации регионального значения «Жилой дом»**

Система координат МСК-29 зона – 2

Номер точки	Координаты		Горизонтальное проложение	Дирекционный угол
	X	Y		
1	311123.83	2448322.06		
			42,30	36° 34,8'
2	311157.8	2448347.27		
			49,05	123° 57,7'
3	311130.4	2448387.95		
			26,40	218° 44,5'
4	311109.81	2448371.43		
			16,86	215° 19,2'
5	311096.05	2448361.68		
			48,39	305° 02,2'
1	311123.83	2448322.06		

Площадь территории объекта культурного наследия – 2 068 кв. м.

Координаты поворотных точек границ территории объекта культурного наследия определены методом спутниковых геодезических измерений, среднеквадратическая погрешность M_t составляет 0,1 м.

**Описание границ территории объекта культурного наследия
(памятника истории и культуры) народов Российской Федерации
регионального значения «Жилой дом»**

Граница территории объекта культурного наследия проходит:

от точки 1 до точки 2 – северо-восточная граница проходит на юго-восток по северо-восточной стороне объекта культурного наследия (памятника истории и культуры) народов Российской Федерации «Жилой дом», в 30 метрах от нее;

от точки 2 до точки 3 и от точки 3 до точки 4 – юго-восточная граница проходит на юго-запад по юго-восточной стороне объекта культурного наследия (памятника истории и культуры) народов Российской Федерации «Жилой дом», в 33,5 метрах от нее, параллельно ей;

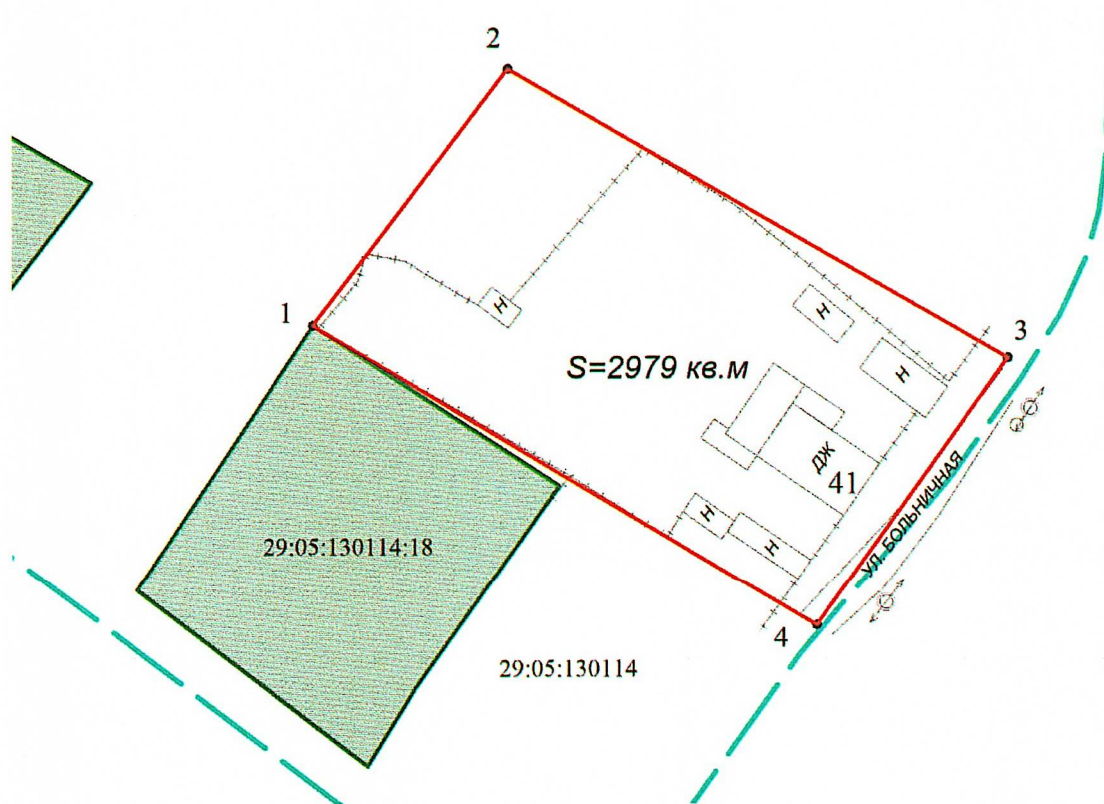
от точки 4 до точки 5 – юго-западная граница проходит на северо-запад параллельно юго-западной стороне объекта культурного наследия (памятника истории и культуры) народов Российской Федерации «Жилой дом», в 4 метрах от нее; вдоль ул. Болотникова;

от точки 5 до точки 1 – северо-западная граница проходит на северо-восток параллельно северо-западной стороне объекта культурного наследия (памятника истории и культуры) народов Российской Федерации «Жилой дом», в 4 метрах от нее, вдоль улицы Больничная.

по охране объектов культурного
наследия Архангельской области
от 10.01.2022 № 1-п

Границы территории объекта культурного наследия (памятника истории и культуры) народов Российской Федерации регионального значения «Жилой дом», расположенного по адресу: Архангельская область, Каргопольский муниципальный округ, город Каргополь, ул. Больничная д. 41

**План территории
объекта культурного наследия (памятника истории и культуры)
народов Российской Федерации регионального значения
«Жилой дом»**



Масштаб 1:1000

Условные обозначения

- | | |
|-----------------|---|
| | – граница образуемой территории; |
| | – существующая часть границы, имеющиеся в ЕГРН сведения о которой достаточны для определения ее местоположения; |
| | – границы кадастрового квартала; |
| | – характерная точка границы, сведения о которой позволяют однозначно определить ее положение на местности; |
| 29:05:130114 | – надпись кадастрового квартала; |
| 29:05:130114:18 | – надпись кадастрового номера земельного участка. |

**Каталог координат поворотных точек границ территории
объекта культурного наследия (памятника истории и культуры) народов
Российской Федерации регионального значения
«Жилой дом»**

Система координат МСК-29 зона – 2

Номер точки	Координаты		Горизонтальное проложение	Дирекционный угол
	X	Y		
1	311472.78	2448485.82		
			41,71	37° 20,6'
2	311505.94	2448511.12		
			74,93	119° 53,9'
3	311468.59	2448576.08		
			42,59	215° 42,8'
4	311434.01	2448551.22		
			76,03	300° 39,6'
1	311472.78	2448485.82		

Площадь территории объекта культурного наследия – 3 162 кв. м.

Координаты поворотных точек границ территории объекта культурного наследия определены методом спутниковых геодезических измерений, среднеквадратическая погрешность M_t составляет 0,1 м.

**Описание границы территории объекта культурного наследия
(памятника истории и культуры) народов Российской Федерации
регионального значения «Жилой дом»**

Граница территории объекта культурного наследия проходит:

от точки 1 до точки 2 – северо-западная граница проходит на северо-восток параллельно северо-западной стороне объекта культурного наследия (памятника истории и культуры) народов Российской Федерации «Жилой дом», в 57 метрах от нее, частично по забору, захватывая огород, расположенный за объектом культурного наследия (памятника истории и культуры) народов Российской Федерации «Жилой дом»;

от точки 2 до точки 3 – северо-восточная граница проходит на юго-восток параллельно северо-восточной стороне объекта культурного наследия (памятника истории и культуры) народов Российской Федерации «Жилой дом», в 20 метрах от нее, захватывая две нежилых постройки;

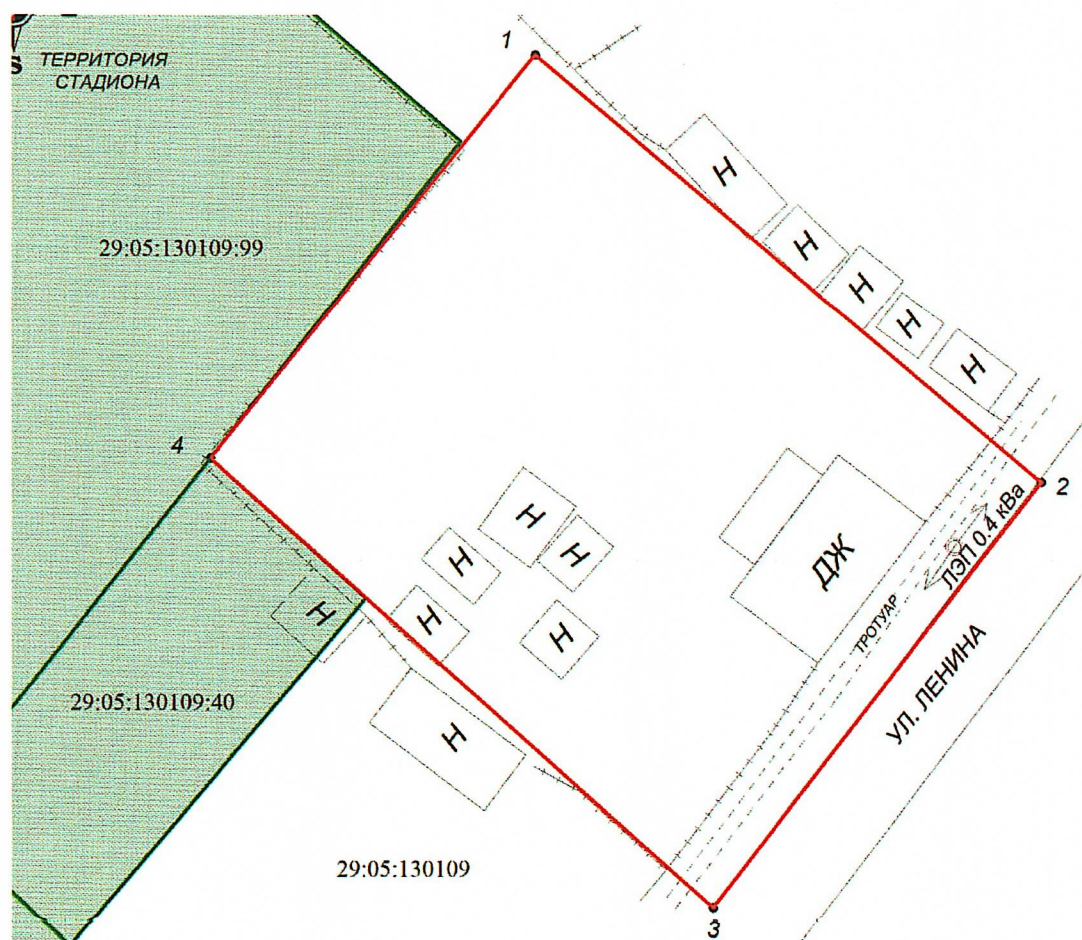
от точки 3 до точки 4 – юго-восточная граница проходит на юго-запад параллельно юго-восточной стороне объекта культурного наследия (памятника истории и культуры) народов Российской Федерации «Жилой дом», в 5 метрах от нее, вдоль ул. Больничная;

от точки 4 до точки 1 – юго-западная граница проходит на северо-запад параллельно юго-западной стороне объекта культурного наследия (памятника истории и культуры) народов Российской Федерации «Жилой дом», в 14 метрах от нее, по забору.

ПРИЛОЖЕНИЕ № 3
к постановлению инспекции
по охране объектов культурного
наследия Архангельской области
от 10.01.2022 № 1-п





Границы территории объекта культурного наследия (памятника истории и культуры) народов Российской Федерации регионального значения «Жилой дом», расположенного по адресу: Архангельская область, Каргопольский муниципальный округ, город Каргополь, ул. Ленина д. 95

**План территории
объекта культурного наследия (памятника истории и культуры)
народов Российской Федерации регионального значения
«Жилой дом»**



Масштаб 1:500

Условные обозначения

	– граница образуемой территории;
	– существующая часть границы, имеющиеся в ЕГРН сведения о которой достаточны для определения ее местоположения;
	– границы кадастрового квартала;
	– характерная точка границы, сведения о которой позволяют однозначно определить ее положение на местности;
29:05:130109	– надпись кадастрового квартала.

**Каталог координат поворотных точек границ территории
объекта культурного наследия (памятника истории и культуры) народов
Российской Федерации регионального значения «Жилой дом»**

Система координат МСК-29 зона – 2

Номер точки	Координаты		Горизонтальное проложение	Дирекционный угол
	X	Y		
1	311716,11	2449094,35		
			49,06	128° 27,2'
2	311684,29	2449132,09		
			40,20	217° 20,4'
3	311652,47	2449107,58		
			50,63	310° 58,8'
4	311686,07	2449070,08		
			38,60	39° 26,3'
1	311716,11	2449094,35		

Площадь территории объекта культурного наследия – 1 961 кв. м.

Координаты поворотных точек границ территории объекта культурного наследия определены методом спутниковых геодезических измерений, среднеквадратическая погрешность M_t составляет 0,1 м.

**Описание границы территории объекта культурного наследия
(памятника истории и культуры) народов Российской Федерации
регионального значения «Жилой дом»**

Граница территории объекта культурного наследия проходит:

от точки 1 до точки 2 – северо-восточная граница проходит на юго-восток параллельно северо-восточной стороне объекта культурного наследия (памятника истории и культуры) народов Российской Федерации «Жилой дом», в 8 метрах от нее, по забору;

от точки 2 до точки 3 – юго-восточная граница проходит на юго-запад параллельно юго-восточной стороне объекта культурного наследия (памятника истории и культуры) народов Российской Федерации «Жилой дом», в 5 метрах от нее, вдоль ул. Ленина;

от точки 3 до точки 4 – юго-западная граница проходит на северо-запад параллельно юго-западной стороне объекта культурного наследия (памятника истории и культуры) народов Российской Федерации «Жилой дом», в 19 метрах от нее, по забору.

от точки 4 до точки 1 – северо-западная граница проходит на северо-восток параллельно северо-западной стороне объекта культурного наследия (памятника истории и культуры) народов Российской Федерации «Жилой дом», в 37 метрах от нее, по забору, захватывая огород, расположенный за объектом культурного наследия (памятника истории и культуры) народов Российской Федерации «Жилой дом».».
