



ПРАВИТЕЛЬСТВО АРХАНГЕЛЬСКОЙ ОБЛАСТИ  
**ИНСПЕКЦИЯ ПО ОХРАНЕ ОБЪЕКТОВ КУЛЬТУРНОГО НАСЛЕДИЯ  
АРХАНГЕЛЬСКОЙ ОБЛАСТИ**

**ПО С Т А Н О В Л Е Н И Е**

от 03 марта 2026 г. № 7-п

г. Архангельск

**Об утверждении границ территорий  
объектов культурного наследия (памятников истории и культуры)  
народов Российской Федерации, расположенных в муниципальном  
округе Архангельской области «Город Северодвинск»**

В соответствии с подпунктом 10 пункта 2 статьи 33 Федерального закона от 25 июня 2002 года № 73-ФЗ «Об объектах культурного наследия (памятниках истории и культуры) народов Российской Федерации», подпунктом 9.1 пункта 4 статьи 7 областного закона от 15 февраля 2010 года № 132-10-ОЗ «О регулировании отношений в сфере сохранения, использования, популяризации и государственной охраны объектов культурного наследия (памятников истории и культуры) народов Российской Федерации на территории Архангельской области», подпунктом 2 пункта 12 Положения об инспекции по охране объектов культурного наследия Архангельской области, утвержденного постановлением Правительства Архангельской области от 28 июня 2016 года № 234-пп, инспекция по охране объектов культурного наследия Архангельской области **п о с т а н о в л я е т:**

1. Утвердить согласно приложению границы территорий объектов культурного наследия (памятников истории и культуры) народов Российской Федерации федерального значения:

«Братский корпус» в составе объекта культурного наследия (памятника истории и культуры) народов Российской Федерации федерального значения «Николо-Корельский монастырь», расположенный по адресу: Архангельская область, муниципальный округ «Город Северодвинск», г. Северодвинск, ш. Архангельское, д. 58, стр. 109 (приложение № 1);

«Колокольня» в составе объекта культурного наследия (памятника истории и культуры) народов Российской Федерации федерального значения «Николо-Корельский монастырь», расположенный по адресу: Архангельская область, муниципальный округ «Город Северодвинск», г. Северодвинск, ш. Архангельское, д. 58, стр. 74 (приложение № 2);

«Переход-галерея» в составе объекта культурного наследия (памятника истории и культуры) народов Российской Федерации федерального значения «Николо-Корельский монастырь», расположенный по адресу: Архангельская область, муниципальный округ «Город Северодвинск», г. Северодвинск, ш. Архангельское, д. 58, стр. 74 (приложение № 3);

«Собор Никольский» в составе объекта культурного наследия (памятника истории и культуры) народов Российской Федерации федерального значения «Николо-Корельский монастырь», расположенный по адресу: Архангельская область, муниципальный округ «Город Северодвинск», г. Северодвинск, ш. Архангельское, д. 58, стр. 74 (приложение № 4);

«Церковь Успенская» в составе объекта культурного наследия (памятника истории и культуры) народов Российской Федерации федерального значения «Николо-Корельский монастырь», расположенный по адресу: Архангельская область, муниципальный округ «Город Северодвинск», г. Северодвинск, ш. Архангельское, д. 58, стр. 74 (приложение № 5).

2. Начальнику отдела государственного надзора и государственной охраны объектов культурного наследия инспекции по охране объектов культурного наследия Архангельской области обеспечить внесение сведений о границах территории объектов культурного наследия (памятников истории и культуры) народов Российской Федерации, расположенных в муниципальном округе Архангельской области «Город Северодвинск» в единый государственный реестр объектов культурного наследия (памятников истории и культуры) народов Российской Федерации в течение 15 рабочих дней со дня принятия настоящего постановления.

3. Настоящее постановление вступает в силу через десять дней со дня его официального опубликования.

Руководитель



Н.Г. Некрасова



**Каталог координат характерных точек границ территории  
объекта культурного наследия (памятника истории и культуры)  
народов Российской Федерации «Братский корпус»**

Система координат МСК-29, зона – 2

Номер характерной точки	X	Y
1	655144.76	2486904.66
2	655179.75	2486991.05
3	655170.21	2486995.44
4	655180.70	2487022.52
5	655141.81	2487036.95
6	655136.70	2487024.43
7	655115.56	2487032.26
8	655106.83	2487020.18
9	655091.29	2487002.78
10	655081.06	2486974.89
11	655111.34	2486961.75
12	655097.01	2486924.28
1	655144.76	2486904.66

Площадь территории объекта культурного наследия (памятника истории и культуры) народов Российской Федерации – 8 098 кв. м.

Координаты характерных точек границ территории объекта культурного наследия (памятника истории и культуры) народов Российской Федерации определены методом спутниковых геодезических измерений, среднеквадратическая погрешность измерений  $Mt$  составляет 0,1 м.

**Описание границ территории объекта культурного наследия  
(памятника истории и культуры) народов Российской Федерации  
«Братский корпус»**

Границы территории объекта культурного наследия (памятника истории и культуры) народов Российской Федерации проходят:

от точки 1 до точки 2 на северо-восток в направлении металлического здания склада, в 14 м юго-восточнее каменного здания гаража;

от точки 2 до точки 3 на юго-восток, в 7,5 м юго-западнее металлического здания склада;

от точки 3 до точки 4 на северо-восток к газопроводу, в 1,5 м южнее металлического здания склада;

от точки 4 до точки 5 на юго-восток вдоль газопровода, в 3 м юго-западнее металлического забора;

от точки 5 до точки 6 на юго-запад, в 26,5 м севернее железнодорожного пути;

от точки 6 до точки 7 на юго-восток к железнодорожным путям;

от точки 8 до точки 9 на юго-запад вдоль железнодорожных путей в 2,5 м от них;

от точки 9 до точки 10 на юго-запад к металлическому забору;

от точки 10 до точки 11 на северо-запад вдоль металлического забора, к объекту культурного наследия (памятнику истории и культуры) народов Российской Федерации «Собор Никольский»;

от точки 11 до точки 12 на юго-запад вдоль металлического забора, в 7,5 м южнее объекта культурного наследия (памятника истории и культуры) народов Российской Федерации «Собор Никольский»;

от точки 12 до точки 1 на северо-запад в сторону каменного здания гаража, в 10,5 м северо-восточнее каменного здания цеха.

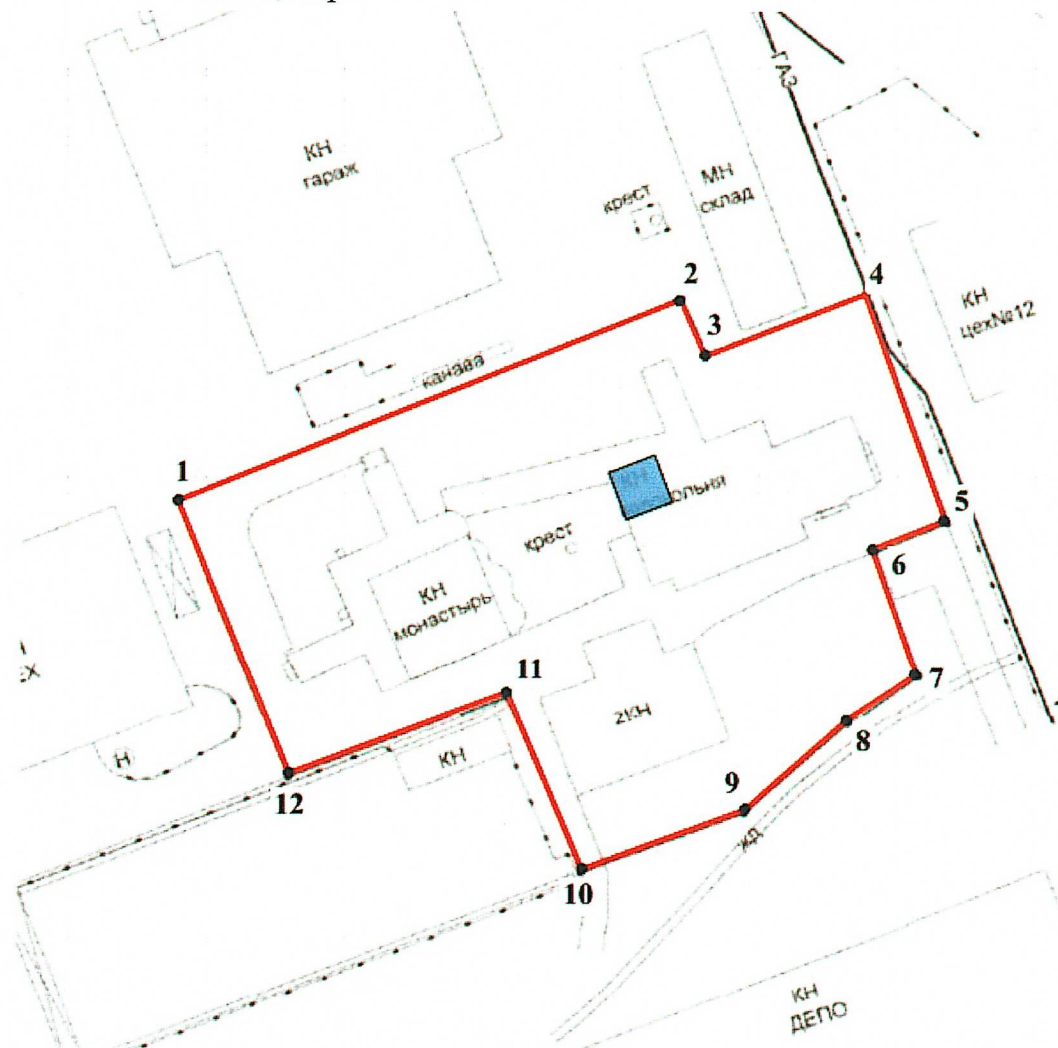
---

ПРИЛОЖЕНИЕ № 2  
к постановлению инспекции  
по охране объектов культурного  
наследия Архангельской области  
от 03 марта 2026 г. № 7-п

**План территории объекта культурного наследия  
(памятника истории и культуры) народов Российской Федерации**

Наименование: «Колокольня»

Адрес объекта: Архангельская область, муниципальный округ «Город  
Северодвинск», г. Северодвинск, ш. Архангельское,  
д. 58, стр. 74



Условные обозначения:

— границы территории объекта культурного наследия (памятника истории и культуры) народов Российской Федерации федерального значения «Колокольня», 1664-1700 гг., в составе объекта культурного наследия (памятника истории и культуры) народов Российской Федерации федерального значения «Никола-Корельский монастырь», 1664-1667 гг., 1670-е гг., 1684 г., 1700 г., 1779 г., 1851-1852 гг.;

• 1 - характерная точка;

■ - объект культурного наследия (памятник истории и культуры) народов Российской Федерации федерального значения «Колокольня», 1664-1700 гг.

**Каталог координат характерных точек границ территории  
объекта культурного наследия (памятника истории и культуры)  
народов Российской Федерации «Колоколья»**

Система координат МСК-29, зона – 2

Номер характерной точки	X	Y
1	655144.76	2486904.66
2	655179.75	2486991.05
3	655170.21	2486995.44
4	655180.70	2487022.52
5	655141.81	2487036.95
6	655136.70	2487024.43
7	655115.56	2487032.26
8	655106.83	2487020.18
9	655091.29	2487002.78
10	655081.06	2486974.89
11	655111.34	2486961.75
12	655097.01	2486924.28
1	655144.76	2486904.66

Площадь территории объекта культурного наследия (памятника истории и культуры) народов Российской Федерации – 8 098 кв. м.

Координаты характерных точек границ территории объекта культурного наследия (памятника истории и культуры) народов Российской Федерации определены методом спутниковых геодезических измерений, среднеквадратическая погрешность измерений  $Mt$  составляет 0,1 м.

**Описание границ территории объекта культурного наследия  
(памятника истории и культуры) народов Российской Федерации  
«Колоколья»**

Границы территории объекта культурного наследия (памятника истории и культуры) народов Российской Федерации проходят:

от точки 1 до точки 2 на северо-восток в направлении металлического здания склада, в 14 м юго-восточнее каменного здания гаража;

от точки 2 до точки 3 на юго-восток, в 7,5 м юго-западнее металлического здания склада;

от точки 3 до точки 4 на северо-восток к газопроводу, в 1,5 м южнее металлического здания склада;

от точки 4 до точки 5 на юго-восток вдоль газопровода, в 3 м юго-западнее металлического забора;

от точки 5 до точки 6 на юго-запад, в 26,5 м севернее железнодорожного пути;

от точки 6 до точки 7 на юго-восток к железнодорожным путям;

от точки 8 до точки 9 на юго-запад вдоль железнодорожных путей в 2,5 м от них;

от точки 9 до точки 10 на юго-запад к металлическому забору;

от точки 10 до точки 11 на северо-запад вдоль металлического забора, к объекту культурного наследия (памятнику истории и культуры) народов Российской Федерации «Собор Никольский»;

от точки 11 до точки 12 на юго-запад вдоль металлического забора, в 7,5 м южнее объекта культурного наследия (памятника истории и культуры) народов Российской Федерации «Собор Никольский»;

от точки 12 до точки 1 на северо-запад в сторону каменного здания гаража, в 10,5 м северо-восточнее каменного здания цеха.

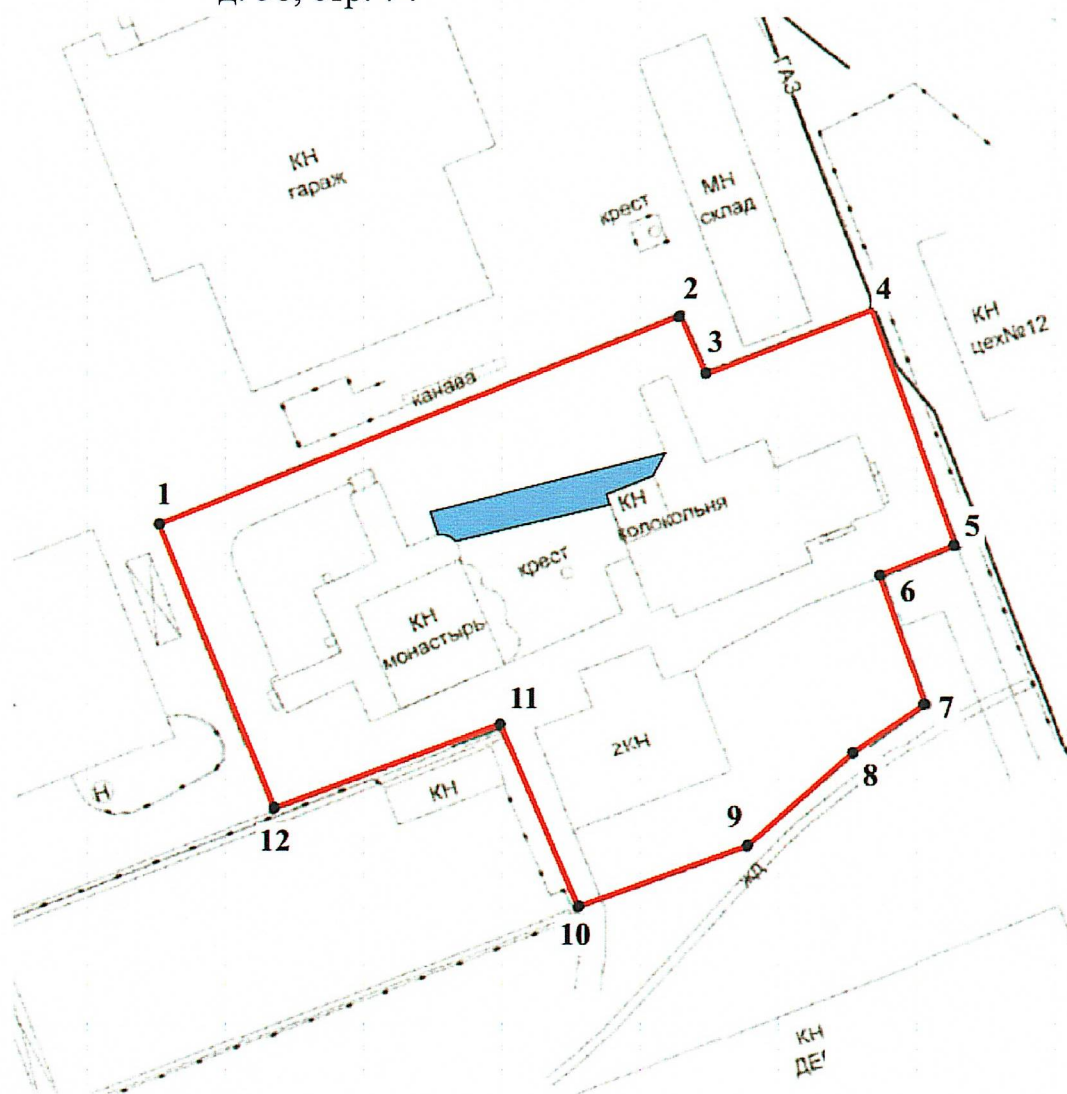
---

ПРИЛОЖЕНИЕ № 3  
к постановлению инспекции  
по охране объектов культурного  
наследия Архангельской области  
от 03 марта 2026 г. № 7-п

**План территории объекта культурного наследия  
(памятника истории и культуры) народов Российской Федерации**

Наименование: «Переход-галерея»

Адрес объекта: Архангельская область, муниципальный округ «Город  
Северодвинск», г. Северодвинск, ш. Архангельское,  
д. 58, стр. 74



Условные обозначения:

— - границы территории объекта культурного наследия (памятника истории и культуры) народов Российской Федерации федерального значения «Переход – галерея», 1684 г., в составе объекта культурного наследия (памятника истории и культуры) народов Российской Федерации федерального значения «Николао-Корельский монастырь», 1664-1667 гг., 1670-е гг., 1684 г., 1700 г., 1779 г., 1851-1852 гг.;

• 1 - характерная точка;

■ - объект культурного наследия (памятник истории и культуры) народов Российской Федерации федерального значения «Переход – галерея», 1684 г.

**Каталог координат характерных точек границ территории  
объекта культурного наследия (памятника истории и культуры)  
народов Российской Федерации «Переход-галерея»**

Система координат МСК-29, зона – 2

Номер характерной точки	X	Y
1	655144.76	2486904.66
2	655179.75	2486991.05
3	655170.21	2486995.44
4	655180.70	2487022.52
5	655141.81	2487036.95
6	655136.70	2487024.43
7	655115.56	2487032.26
8	655106.83	2487020.18
9	655091.29	2487002.78
10	655081.06	2486974.89
11	655111.34	2486961.75
12	655097.01	2486924.28
1	655144.76	2486904.66

Площадь территории объекта культурного наследия (памятника истории и культуры) народов Российской Федерации – 8 098 кв. м.

Координаты характерных точек границ территории объекта культурного наследия (памятника истории и культуры) народов Российской Федерации определены методом спутниковых геодезических измерений, среднеквадратическая погрешность измерений  $Mt$  составляет 0,1 м.

**Описание границ территории объекта культурного наследия  
(памятника истории и культуры) народов Российской Федерации  
«Переход-галерея»**

Границы территории объекта культурного наследия (памятника истории и культуры) народов Российской Федерации проходят:

от точки 1 до точки 2 на северо-восток в направлении металлического здания склада, в 14 м юго-восточнее каменного здания гаража;

от точки 2 до точки 3 на юго-восток, в 7,5 м юго-западнее металлического здания склада;

от точки 3 до точки 4 на северо-восток к газопроводу, в 1,5 м южнее металлического здания склада;

от точки 4 до точки 5 на юго-восток вдоль газопровода, в 3 м юго-западнее металлического забора;

от точки 5 до точки 6 на юго-запад, в 26,5 м севернее железнодорожного пути;

от точки 6 до точки 7 на юго-восток к железнодорожным путям;

от точки 8 до точки 9 на юго-запад вдоль железнодорожных путей в 2,5 м от них;

от точки 9 до точки 10 на юго-запад к металлическому забору;

от точки 10 до точки 11 на северо-запад вдоль металлического забора, к объекту культурного наследия (памятнику истории и культуры) народов Российской Федерации «Собор Никольский»;

от точки 11 до точки 12 на юго-запад вдоль металлического забора, в 7,5 м южнее объекта культурного наследия (памятника истории и культуры) народов Российской Федерации «Собор Никольский»;

от точки 12 до точки 1 на северо-запад в сторону каменного здания гаража, в 10,5 м северо-восточнее каменного здания цеха.

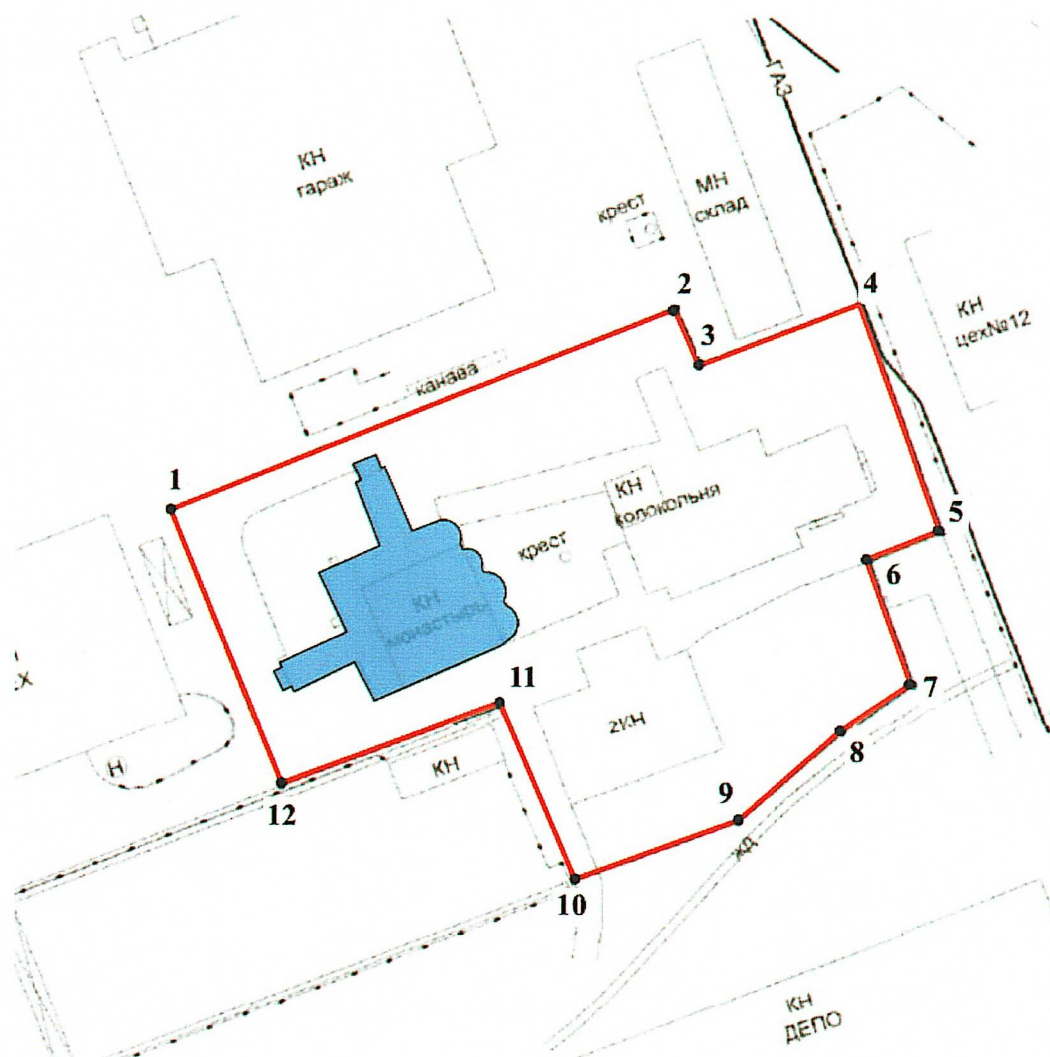
---

ПРИЛОЖЕНИЕ № 3  
к постановлению инспекции  
по охране объектов культурного  
наследия Архангельской области  
от 03 марта 2026 г. № 7-п

**План территории объекта культурного наследия  
(памятника истории и культуры) народов Российской Федерации**

Наименование: «Собор Никольский»

Адрес объекта: Архангельская область, муниципальный округ «Город  
Северодвинск», г. Северодвинск, ш. Архангельское,  
д. 58, стр. 74



Условные обозначения:

— - границы территории объекта культурного наследия (памятника истории и культуры) народов Российской Федерации федерального значения «Собор Никольский», 1670-е гг., 1684 г, в составе объекта культурного наследия (памятника истории и культуры) народов Российской Федерации федерального значения «Никола-Корельский монастырь», 1664-1667 гг., 1670-е гг., 1684 г., 1700 г., 1779 г., 1851-1852 гг.;

• 1 - характерная точка;

■ - объект культурного наследия (памятник истории и культуры) народов Российской Федерации федерального значения «Собор Никольский», 1670-е гг., 1684 г.

**Каталог координат характерных точек границ территории  
объекта культурного наследия (памятника истории и культуры)  
народов Российской Федерации «Собор Никольский»**

Система координат МСК-29, зона – 2

Номер характерной точки	X	Y
1	655144.76	2486904.66
2	655179.75	2486991.05
3	655170.21	2486995.44
4	655180.70	2487022.52
5	655141.81	2487036.95
6	655136.70	2487024.43
7	655115.56	2487032.26
8	655106.83	2487020.18
9	655091.29	2487002.78
10	655081.06	2486974.89
11	655111.34	2486961.75
12	655097.01	2486924.28
1	655144.76	2486904.66

Площадь территории объекта культурного наследия (памятника истории и культуры) народов Российской Федерации – 8 098 кв. м.

Координаты характерных точек границ территории объекта культурного наследия (памятника истории и культуры) народов Российской Федерации определены методом спутниковых геодезических измерений, среднеквадратическая погрешность измерений  $Mt$  составляет 0,1 м.

**Описание границ территории объекта культурного наследия  
(памятника истории и культуры) народов Российской Федерации  
«Собор Никольский»**

Границы территории объекта культурного наследия (памятника истории и культуры) народов Российской Федерации проходят:

от точки 1 до точки 2 на северо-восток в направлении металлического здания склада, в 14 м юго-восточнее каменного здания гаража;

от точки 2 до точки 3 на юго-восток, в 7,5 м юго-западнее металлического здания склада;

от точки 3 до точки 4 на северо-восток к газопроводу, в 1,5 м южнее металлического здания склада;

от точки 4 до точки 5 на юго-восток вдоль газопровода, в 3 м юго-западнее металлического забора;

от точки 5 до точки 6 на юго-запад, в 26,5 м севернее железнодорожного пути;

от точки 6 до точки 7 на юго-восток к железнодорожным путям;

от точки 8 до точки 9 на юго-запад вдоль железнодорожных путей в 2,5 м от них;

от точки 9 до точки 10 на юго-запад к металлическому забору;

от точки 10 до точки 11 на северо-запад вдоль металлического забора, к объекту культурного наследия (памятнику истории и культуры) народов Российской Федерации «Собор Никольский»;

от точки 11 до точки 12 на юго-запад вдоль металлического забора, в 7,5 м южнее объекта культурного наследия (памятника истории и культуры) народов Российской Федерации «Собор Никольский»;

от точки 12 до точки 1 на северо-запад в сторону каменного здания гаража, в 10,5 м северо-восточнее каменного здания цеха.

---



**Каталог координат характерных точек границ территории  
объекта культурного наследия (памятника истории и культуры)  
народов Российской Федерации «Церковь Успенская»**

Система координат МСК-29, зона – 2

Номер характерной точки	X	Y
1	655144.76	2486904.66
2	655179.75	2486991.05
3	655170.21	2486995.44
4	655180.70	2487022.52
5	655141.81	2487036.95
6	655136.70	2487024.43
7	655115.56	2487032.26
8	655106.83	2487020.18
9	655091.29	2487002.78
10	655081.06	2486974.89
11	655111.34	2486961.75
12	655097.01	2486924.28
1	655144.76	2486904.66

Площадь территории объекта культурного наследия (памятника истории и культуры) народов Российской Федерации – 8 098 кв. м.

Координаты характерных точек границ территории объекта культурного наследия (памятника истории и культуры) народов Российской Федерации определены методом спутниковых геодезических измерений, среднеквадратическая погрешность измерений  $Mt$  составляет 0,1 м.

**Описание границ территории объекта культурного наследия  
(памятника истории и культуры) народов Российской Федерации  
«Церковь Успенская»**

Границы территории объекта культурного наследия (памятника истории и культуры) народов Российской Федерации проходят:

от точки 1 до точки 2 на северо-восток в направлении металлического здания склада, в 14 м юго-восточнее каменного здания гаража;

от точки 2 до точки 3 на юго-восток, в 7,5 м юго-западнее металлического здания склада;

от точки 3 до точки 4 на северо-восток к газопроводу, в 1,5 м южнее металлического здания склада;

от точки 4 до точки 5 на юго-восток вдоль газопровода, в 3 м юго-западнее металлического забора;

от точки 5 до точки 6 на юго-запад, в 26,5 м севернее железнодорожного пути;

от точки 6 до точки 7 на юго-восток к железнодорожным путям;

от точки 8 до точки 9 на юго-запад вдоль железнодорожных путей в 2,5 м от них;

от точки 9 до точки 10 на юго-запад к металлическому забору;

от точки 10 до точки 11 на северо-запад вдоль металлического забора, к объекту культурного наследия (памятнику истории и культуры) народов Российской Федерации «Собор Никольский»;

от точки 11 до точки 12 на юго-запад вдоль металлического забора, в 7,5 м южнее объекта культурного наследия (памятника истории и культуры) народов Российской Федерации «Собор Никольский»;

от точки 12 до точки 1 на северо-запад в сторону каменного здания гаража, в 10,5 м северо-восточнее каменного здания цеха.

---