



ПРАВИТЕЛЬСТВО АРХАНГЕЛЬСКОЙ ОБЛАСТИ

**ИНСПЕКЦИЯ ПО ОХРАНЕ ОБЪЕКТОВ КУЛЬТУРНОГО НАСЛЕДИЯ
АРХАНГЕЛЬСКОЙ ОБЛАСТИ**

ПО С Т А Н О В Л Е Н И Е

от 1 июля 2025 г. № 50-п

г. Архангельск

**Об утверждении границ территорий
объектов культурного наследия (памятников истории и культуры)
народов Российской Федерации, расположенных в Онежском
муниципальном округе Архангельской области**

В соответствии с подпунктом 10 пункта 2 статьи 33 Федерального закона от 25 июня 2002 года № 73-ФЗ «Об объектах культурного наследия (памятниках истории и культуры) народов Российской Федерации», пунктом 28 статьи 6 областного закона от 15 февраля 2010 года № 132-10-ОЗ «О регулировании отношений в сфере сохранения, использования, популяризации и государственной охраны объектов культурного наследия (памятников истории и культуры) народов Российской Федерации на территории Архангельской области», подпунктом 14 пункта 9 Положения об инспекции по охране объектов культурного наследия Архангельской области, утвержденного постановлением Правительства Архангельской области от 28 июня 2016 года № 234-пп, инспекция по охране объектов культурного наследия Архангельской области **п о с т а н о в л я е т**:

1. Утвердить согласно приложению границы территорий объектов культурного наследия (памятников истории и культуры) народов Российской Федерации регионального значения:

«Амбар», расположенного по адресу: Архангельская область, Онежский муниципальный округ, дер. Верховье, принятого на государственную охрану постановлением администрации Архангельской области от 13 августа 1998 года № 207 «О принятии на государственную

охрану памятников истории и культуры Архангельской области» (приложение № 1);

«Магазин Михайлова», расположенного по адресу: Архангельская область, Онежский муниципальный округ, г. Онега, просп. Кирова, д. 87, принятого на государственную охрану постановлением администрации Архангельской области от 13 августа 1998 года № 207 «О принятии на государственную охрану памятников истории и культуры Архангельской области» (приложение № 2);

«Церковь Ильинская», расположенного по адресу: Архангельская область, Онежский муниципальный округ, дер. Усолье, принятого на государственную охрану постановлением администрации Архангельской области от 13 августа 1998 года № 207 «О принятии на государственную охрану памятников истории и культуры Архангельской области» (приложение № 3);

«Церковь Никольская», расположенного по адресу: Архангельская область, Онежский муниципальный округ, дер. Унежма, ул. Береговая, принятого на государственную охрану постановлением администрации Архангельской области от 13 августа 1998 года № 207 «О принятии на государственную охрану памятников истории и культуры Архангельской области» (приложение № 4);

«Церковь Сретенская», расположенного по адресу: Архангельская область, Онежский муниципальный округ, с. Чекуево, принятого на государственную охрану постановлением администрации Архангельской области от 13 августа 1998 года № 207 «О принятии на государственную охрану памятников истории и культуры Архангельской области» (приложение № 5);

«Церковь Тихвинская», расположенного по адресу: Архангельская область, Онежский муниципальный округ, примерно в 45 километрах юго-восточнее г. Онеги и в 10-12 километрах восточнее дер. Маложма, принятого на государственную охрану постановлением администрации Архангельской области от 13 августа 1998 года № 207 «О принятии на государственную охрану памятников истории и культуры Архангельской области» (приложение № 6);

«Часовня Зосимы и Савватия», расположенного по адресу: Архангельская область, Онежский муниципальный округ, дер. Усолье, принятого на государственную охрану постановлением администрации Архангельской области от 13 августа 1998 года № 207 «О принятии

на государственную охрану памятников истории и культуры Архангельской области» (приложение № 7);


«Часовня Покровская», расположенного по адресу: Архангельская область, Онежский муниципальный округ, с. Чекуево, принятого на государственную охрану постановлением администрации Архангельской области от 13 августа 1998 года № 207 «О принятии на государственную охрану памятников истории и культуры Архангельской области» (приложение № 8);

«Часовня Ризположения», расположенного по адресу: Архангельская область, Онежский муниципальный округ, дер. Хачела, принятого на государственную охрану постановлением администрации Архангельской области от 13 августа 1998 года № 207 «О принятии на государственную охрану памятников истории и культуры Архангельской области» (приложение № 9).

2. Обеспечить внесение сведений о границах территорий объектов культурного наследия (памятников истории и культуры) народов Российской Федерации, расположенных в Онежском муниципальном округе Архангельской области, в единый государственный реестр объектов культурного наследия (памятников истории и культуры) народов Российской Федерации в течение 15 рабочих дней со дня принятия настоящего постановления.

3. Настоящее постановление вступает в силу через десять дней со дня его официального опубликования.

Руководитель



Н.Г. Некрасова

ПРИЛОЖЕНИЕ № 1
к постановлению инспекции
по охране объектов культурного
наследия Архангельской области
от 1 июля 2025 г. № 50-п

**План территории объекта культурного наследия
(памятника истории и культуры) народов Российской Федерации**




Наименование: «Амбар»

Адрес объекта: Архангельская область, Онежский муниципальный округ,
дер. Верховье



Масштаб 1:1000

Условные обозначения:

- | | |
|---|---|
|  | Объект культурного наследия регионального значения «Амбар» |
|  | Границы территории объекта культурного наследия |
| → 1 | Номер характерной (поворотной) точки границ территории объекта культурного наследия |
|  | Границы земельных участков, зарегистрированные в ЕГРН |

**Каталог координат характерных точек границ территории
объекта культурного наследия (памятника истории и культуры)
народов Российской Федерации «Амбар»**

Система координат МСК-29, зона – 2

Номер характерной точки	X	Y
1	556805.16	2451649.14
2	556799.83	2451655.12
3	556792.91	2451648.79
4	556798.41	2451643.15
1	556805.16	2451649.14

Площадь территории объекта культурного наследия (памятника истории и культуры) народов Российской Федерации – 73 кв. м.

Координаты характерных точек границ территории объекта культурного наследия (памятника истории и культуры) народов Российской Федерации определены геодезическим методом, среднеквадратическая погрешность измерений M_t составляет 0,1 м.

**Описание границ территории объекта культурного наследия
(памятника истории и культуры) народов Российской Федерации
«Амбар»**

Границы территории объекта культурного наследия (памятника истории и культуры) народов Российской Федерации состоят из 4 контуров и проходят:

- от точки 1 до точки 2 на юго-восток на расстоянии 8,01 м;
- от точки 2 до точки 3 на юго-запад на расстоянии 9,38 м;
- от точки 3 до точки 4 на северо-запад на расстоянии 7,88 м;
- от точки 4 до точки 1 на северо-восток на расстоянии 9,03 м.

ПРИЛОЖЕНИЕ № 2
к постановлению инспекции
по охране объектов культурного
наследия Архангельской области
от 1 июля 2025 г. № 50-п

**План территории объекта культурного наследия
(памятника истории и культуры) народов Российской Федерации**






Наименование: «Магазин Михайлова»

Адрес объекта: Архангельская область, Онежский муниципальный
округ, г. Онега, просп. Кирова, д. 87



Масштаб 1:1000

Условные обозначения:

- | | |
|---|---|
|  | Объект культурного наследия регионального значения «Магазин Михайлова» |
|  | Границы территории объекта культурного наследия |
|  | Номер характерной (поворотной) точки границ территории объекта культурного наследия |
|  | Границы земельных участков, зарегистрированные в ЕГРН |
|  | Объекты капитального строительства, зарегистрированные в ЕГРН |

**Каталог координат характерных точек границ территории
объекта культурного наследия (памятника истории и культуры)
народов Российской Федерации «Магазин Михайлова»**

Система координат МСК-29, зона – 2

Номер характерной точки	X	Y
1	577989.22	2403506.93
2	577985.44	2403519.34
3	577984.64	2403521.43
4	577981.47	2403531.95
5	577964.53	2403526.59
6	577963.24	2403526.37
7	577953.77	2403528.77
8	577948.34	2403527.14
9	577958.34	2403497.26
10	577965.00	2403499.36
11	577970.53	2403500.93
12	577982.59	2403504.77
1	577989.22	2403506.93

Площадь территории объекта культурного наследия (памятника истории и культуры) народов Российской Федерации – 909 кв. м.

Координаты характерных точек границ территории объекта культурного наследия (памятника истории и культуры) народов Российской Федерации определены геодезическим методом, среднеквадратическая погрешность измерений M_t составляет 0,1 м.

**Описание границ территории объекта культурного наследия
(памятника истории и культуры) народов Российской Федерации
«Магазин Михайлова»**

Границы территории объекта культурного наследия (памятника истории и культуры) народов Российской Федерации проходят:

- от точки 1 до точки 2 на юго-восток на расстоянии 12,97 м;
- от точки 2 до точки 3 на юго-восток на расстоянии 2,24 м;
- от точки 3 до точки 4 на юго-восток на расстоянии 10,99 м;
- от точки 4 до точки 5 на юго-запад на расстоянии 17,77 м;
- от точки 5 до точки 6 на юго-запад на расстоянии 1,31 м;
- от точки 6 до точки 7 на юго-восток на расстоянии 9,77 м;

от точки 7 до точки 8 на юго-запад на расстоянии 5,67 м;
от точки 8 до точки 9 на северо-запад на расстоянии 31,51 м;
от точки 9 до точки 10 на северо-восток на расстоянии 6,98 м;
от точки 10 до точки 11 на северо-восток на расстоянии 5,75 м;
от точки 11 до точки 12 на северо-восток на расстоянии 12,66 м;
от точки 12 до точки 1 на северо-восток на расстоянии 6,97 м.

ПРИЛОЖЕНИЕ № 3
к постановлению инспекции
по охране объектов культурного
наследия Архангельской области
от 1 июля 2025 г. № 50-п

**План территории объекта культурного наследия
(памятника истории и культуры) народов Российской Федерации**




Наименование: «Церковь Ильинская»

Адрес объекта: Архангельская область, Онежский муниципальный
округ, дер. Усолье



Масштаб 1:1000

Условные обозначения:

-  Объект культурного наследия регионального значения «Церковь Ильинская»
-  Границы территории объекта культурного наследия
-  Номер характерной (поворотной) точки границ территории объекта культурного наследия

**Каталог координат характерных точек границ территории
объекта культурного наследия (памятника истории и культуры)
народов Российской Федерации «Церковь Ильинская»**

Система координат МСК-29, зона – 2

Номер характерной точки	X	Y
1	545617.87	2464506.01
2	545615.79	2464535.46
3	545599.85	2464534.16
4	545602.31	2464504.70
1	545617.87	2464506.01

Площадь территории объекта культурного наследия (памятника истории и культуры) народов Российской Федерации – 467 кв. м.

Координаты характерных точек границ территории объекта культурного наследия (памятника истории и культуры) народов Российской Федерации определены геодезическим методом, среднеквадратическая погрешность измерений Mt составляет 0,1 м.

**Описание границ территории объекта культурного наследия
(памятника истории и культуры) народов Российской Федерации
«Церковь Ильинская»**

Границы территории объекта культурного наследия (памятника истории и культуры) народов Российской Федерации проходят:

- от точки 1 до точки 2 на юго-восток на расстоянии 29,52 м;
- от точки 2 до точки 3 на юго-запад на расстоянии 15,99 м;
- от точки 3 до точки 4 на северо-запад на расстоянии 29,56 м;
- от точки 4 до точки 1 на северо-восток на расстоянии 15,61 м.

ПРИЛОЖЕНИЕ № 4
к постановлению инспекции
по охране объектов культурного
наследия Архангельской области
от 1 июля 2025 г. № 50-п

**План территории объекта культурного наследия
(памятника истории и культуры) народов Российской Федерации**





Наименование: «Церковь Никольская»

Адрес объекта: Архангельская область, Онежский муниципальный
округ, дер. Унежма, ул. Береговая



Масштаб 1:1000

Условные обозначения:

-  Объект культурного наследия регионального значения «Церковь Никольская»
-  Границы территории объекта культурного наследия
-  1 Номер характерной (поворотной) точки границ территории объекта культурного наследия
-  Границы земельных участков, зарегистрированные в ЕГРН

**Каталог координат характерных точек границ территории
объекта культурного наследия (памятника истории и культуры)
народов Российской Федерации «Церковь Никольская»**

Система координат МСК-29, зона – 3

Номер характерной точки	X	Y
1	579825.91	2339439.08
2	579825.57	2339476.81
3	579802.27	2339476.43
4	579802.54	2339438.68
1	579825.91	2339439.08

Площадь территории объекта культурного наследия (памятника истории и культуры) народов Российской Федерации – 881 кв. м.

Координаты характерных точек границ территории объекта культурного наследия (памятника истории и культуры) народов Российской Федерации определены геодезическим методом, среднеквадратическая погрешность измерений Mt составляет 0,1 м.

**Описание границ территории объекта культурного наследия
(памятника истории и культуры) народов Российской Федерации
«Церковь Никольская»**

Границы территории объекта культурного наследия (памятника истории и культуры) народов Российской Федерации проходят:

- от точки 1 до точки 2 на восток на расстоянии 37,73 м;
- от точки 2 до точки 3 на юг на расстоянии 23,30 м;
- от точки 3 до точки 4 на запад на расстоянии 37,76 м;
- от точки 4 до точки 1 на север на расстоянии 23,37 м.

ПРИЛОЖЕНИЕ № 5
к постановлению инспекции
по охране объектов культурного
наследия Архангельской области
от 1 июля 2025 г. № 50-п

**План территории объекта культурного наследия
(памятника истории и культуры) народов Российской Федерации**





Наименование: «Церковь Сретенская»

Адрес объекта: Архангельская область, Онежский муниципальный
округ, с. Чекуево



Масштаб 1:1000

Условные обозначения:

-  Объект культурного наследия регионального значения «Церковь Сретенская»
-  Границы территории объекта культурного наследия
-  1 Номер характерной (поворотной) точки границ территории объекта культурного наследия
-  Границы земельных участков, зарегистрированные в ЕГРН

**Каталог координат характерных точек границ территории
объекта культурного наследия (памятника истории и культуры)
народов Российской Федерации «Церковь Сретенская»**

Система координат МСК-29, зона – 3

Номер характерной точки	X	Y
1	542672.14	2447052.63
2	542681.66	2447090.05
3	542673.19	2447093.92
4	542677.46	2447102.54
5	542653.61	2447113.33
6	542626.38	2447084.82
7	542622.16	2447071.46
8	542622.94	2447062.34
1	542672.14	2447052.63

Площадь территории объекта культурного наследия (памятника истории и культуры) народов Российской Федерации – 2 402 кв. м.

Координаты характерных точек границ территории объекта культурного наследия (памятника истории и культуры) народов Российской Федерации определены геодезическим методом, среднеквадратическая погрешность измерений M_t составляет 0,1 м.

**Описание границ территории объекта культурного наследия
(памятника истории и культуры) народов Российской Федерации
«Церковь Сретенская»**

Границы территории объекта культурного наследия (памятника истории и культуры) народов Российской Федерации проходят:

от точки 1 до точки 2 на северо-восток на расстоянии 38,61 м;
от точки 2 до точки 3 на юго-восток на расстоянии 9,31 м;
от точки 3 до точки 4 на северо-восток на расстоянии 9,62 м;
от точки 4 до точки 5 на юго-восток на расстоянии 26,18 м;
от точки 5 до точки 6 на юго-запад на расстоянии 39,42 м;
от точки 6 до точки 7 на юго-запад на расстоянии 14,02 м;
от точки 7 до точки 8 на северо-запад на расстоянии 9,15 м;
от точки 8 до точки 1 на северо-запад на расстоянии 50,15 м.

ПРИЛОЖЕНИЕ № 6
к постановлению инспекции
по охране объектов культурного
наследия Архангельской области
от 1 июля 2025 г. № 50-п

**План территории объекта культурного наследия
(памятника истории и культуры) народов Российской Федерации**


Наименование: «Церковь Тихвинская»

Адрес объекта: Архангельская область, Онежский муниципальный округ,
примерно в 45 километрах юго-восточнее г. Онеги и
в 10-12 километрах восточнее дер. Маложма



Масштаб 1:1000

Условные обозначения:

 Объект культурного наследия регионального значения "Церковь Тихвинская"

 Границы территории объекта культурного наследия

 1 Номер характерной (поворотной) точки границ территории объекта культурного наследия

**Каталог координат характерных точек границ территории
объекта культурного наследия (памятника истории и культуры)
народов Российской Федерации «Церковь Тихвинская»**

Система координат МСК-29, зона – 2

Номер характерной точки	X	Y
1	621058.40	2433323.50
2	621057.73	2433346.45
3	621043.19	2433345.85
4	621044.08	2433323.33
1	621058.40	2433323.50

Площадь территории объекта культурного наследия (памятника истории и культуры) народов Российской Федерации – 328 кв. м.

Координаты характерных точек границ территории объекта культурного наследия (памятника истории и культуры) народов Российской Федерации определены геодезическим методом, среднеквадратическая погрешность измерений M_t составляет 0,1 м.

**Описание границ территории объекта культурного наследия
(памятника истории и культуры) народов Российской Федерации
«Церковь Тихвинская»**

Границы территории объекта культурного наследия (памятника истории и культуры) народов Российской Федерации проходят:

- от точки 1 до точки 2 на юго-восток на расстоянии 22,97 м;
- от точки 2 до точки 3 на юго-запад на расстоянии 14,55 м;
- от точки 3 до точки 4 на северо-запад на расстоянии 22,53 м;
- от точки 4 до точки 1 на северо-восток на расстоянии 14,32 м.

ПРИЛОЖЕНИЕ № 7
к постановлению инспекции
по охране объектов культурного
наследия Архангельской области
от 1 июля 2025 г. № 50-п

**План территории объекта культурного наследия
(памятника истории и культуры) народов Российской Федерации**

Наименование: «Часовня Зосимы и Савватия»

Адрес объекта: Архангельская область, Онежский муниципальный
округ, дер. Усолье



Масштаб 1:1000

Условные обозначения:



Объект культурного наследия регионального значения «Часовня Зосимы и Савватия»



Границы территории объекта культурного наследия

1

Номер характерной (поворотной) точки границ территории
объекта культурного наследия



Границы земельных участков, зарегистрированные в ЕГРН

**Каталог координат характерных точек границ территории
объекта культурного наследия (памятника истории и культуры)
народов Российской Федерации «Часовня Зосимы и Савватия»**

Система координат МСК-29, зона – 2

Номер характерной точки	X	Y
1	477758.51	2465136.47
2	477764.73	2465145.65
3	477756.56	2465150.85
4	477751.79	2465143.85
1	477758.51	2465136.47

Площадь территории объекта культурного наследия (памятника истории и культуры) народов Российской Федерации – 95 кв. м.

Координаты характерных точек границ территории объекта культурного наследия (памятника истории и культуры) народов Российской Федерации определены геодезическим методом, среднеквадратическая погрешность измерений M_t составляет 0,1 м.

**Описание границ территории объекта культурного наследия
(памятника истории и культуры) народов Российской Федерации
«Часовня Зосимы и Савватия»**

Границы территории объекта культурного наследия (памятника истории и культуры) народов Российской Федерации проходят:

- от точки 1 до точки 2 на северо-восток на расстоянии 11,09 м;
- от точки 2 до точки 3 на юго-восток на расстоянии 9,68 м;
- от точки 3 до точки 4 на юго-запад на расстоянии 8,47 м;
- от точки 4 до точки 1 на северо-запад на расстоянии 9,98 м.

ПРИЛОЖЕНИЕ № 8
к постановлению инспекции
по охране объектов культурного
наследия Архангельской области
от 1 июля 2025 г. № 50-п

**План территории объекта культурного наследия
(памятника истории и культуры) народов Российской Федерации**





Наименование: «Часовня Покровская»

Адрес объекта: Архангельская область, Онежский муниципальный округ, с. Чекуево



Масштаб 1:1000

Условные обозначения:

- | | |
|---|---|
|  | Объект культурного наследия регионального значения «Часовня Покровская» |
|  | Границы территории объекта культурного наследия |
|  | Номер характерной (поворотной) точки границ территории объекта культурного наследия |
|  | Границы земельных участков, зарегистрированные в ЕГРН |

**Каталог координат характерных точек границ территории
объекта культурного наследия (памятника истории и культуры)
народов Российской Федерации «Часовня Покровская»**

Система координат МСК-29, зона – 2

Номер характерной точки	X	Y
1	542681.66	2447090.05
2	542685.77	2447098.49
3	542677.46	2447102.54
4	542673.20	2447093.93
1	542681.66	2447090.05

Площадь территории объекта культурного наследия (памятника истории и культуры) народов Российской Федерации – 88 кв. м.

Координаты характерных точек границ территории объекта культурного наследия (памятника истории и культуры) народов Российской Федерации определены геодезическим методом, среднеквадратическая погрешность измерений Mt составляет 0,1 м.

**Описание границ территории объекта культурного наследия
(памятника истории и культуры) народов Российской Федерации
«Часовня Покровская»**

Границы территории объекта культурного наследия (памятника истории и культуры) народов Российской Федерации проходят:

- от точки 1 до точки 2 на северо-восток на расстоянии 9,39 м;
- от точки 2 до точки 2 на юго-восток на расстоянии 9,25 м;
- от точки 3 до точки 2 на юго-запад на расстоянии 9,60 м;
- от точки 4 до точки 2 на северо-запад на расстоянии 9,31 м.

ПРИЛОЖЕНИЕ № 9
к постановлению инспекции
по охране объектов культурного
наследия Архангельской области
от 1 июля 2025 г. № 50-п

**План территории объекта культурного наследия
(памятника истории и культуры) народов Российской Федерации**






Наименование: «Часовня Ризположения»

Адрес объекта: Архангельская область, Онежский муниципальный округ,
дер. Хачела



Масштаб 1:1000

Условные обозначения:

- | | |
|---|---|
|  | Объект культурного наследия регионального значения «Часовня Ризположения» |
|  | Границы территории объекта культурного наследия |
|  | Номер характерной (поворотной) точки границ территории объекта культурного наследия |
|  | Границы земельных участков, зарегистрированные в ЕГРН |
|  | Объекты капитального строительства, зарегистрированные в ЕГРН |

**Каталог координат характерных точек границ территории
объекта культурного наследия (памятника истории и культуры)
народов Российской Федерации «Часовня Ризположения»**

Система координат МСК-29, зона – 3

Номер характерной точки	X	Y
1	524498.10	2452230.83
2	524504.62	2452250.79
3	524503.33	2452259.42
4	524494.34	2452268.23
5	524479.48	2452243.63
1	524498.10	2452230.83

Площадь территории объекта культурного наследия (памятника истории и культуры) народов Российской Федерации – 517 кв. м.

Координаты характерных точек границ территории объекта культурного наследия (памятника истории и культуры) народов Российской Федерации определены геодезическим методом, среднеквадратическая погрешность измерений M_t составляет 0,1 м.

**Описание границ территории объекта культурного наследия
(памятника истории и культуры) народов Российской Федерации
«Часовня Ризположения»**

Границы территории объекта культурного наследия (памятника истории и культуры) народов Российской Федерации проходят:

- от точки 1 до точки 2 на северо-восток на расстоянии 21,00 м;
- от точки 2 до точки 3 на юго-восток на расстоянии 8,72 м;
- от точки 3 до точки 4 на юго-восток на расстоянии 12,59 м;
- от точки 4 до точки 5 на юго-запад на расстоянии 28,74 м;
- от точки 5 до точки 1 на северо-запад на расстоянии 22,60 м.