



ПРАВИТЕЛЬСТВО АРХАНГЕЛЬСКОЙ ОБЛАСТИ

**ИНСПЕКЦИЯ ПО ОХРАНЕ ОБЪЕКТОВ КУЛЬТУРНОГО НАСЛЕДИЯ
АРХАНГЕЛЬСКОЙ ОБЛАСТИ**

ПОСТАНОВЛЕНИЕ

от 1 июля 2025 г. № 52-п

г. Архангельск

**Об утверждении границ территории объекта культурного наследия
(памятника истории и культуры) народов Российской Федерации
регионального значения «Комплекс застройки»,
расположенного по адресу: Архангельская область, Каргопольский
муниципальный округ, дер. Гарь**

В соответствии с подпунктом 10 пункта 2 статьи 33 Федерального закона от 25 июня 2002 года № 73-ФЗ «Об объектах культурного наследия (памятниках истории и культуры) народов Российской Федерации», пунктом 28 статьи 6 областного закона от 15 февраля 2010 года № 132-10-ОЗ «О регулировании отношений в сфере сохранения, использования, популяризации и государственной охраны объектов культурного наследия (памятников истории и культуры) народов Российской Федерации на территории Архангельской области», подпунктом 14 пункта 9 Положения об инспекции по охране объектов культурного наследия Архангельской области, утвержденного постановлением Правительства Архангельской области от 28 июня 2016 года № 234-пп, инспекция по охране объектов культурного наследия Архангельской области **п о с т а н о в л я е т:**


1. Утвердить согласно приложению границы территории объекта культурного наследия (памятника истории и культуры) народов Российской Федерации регионального значения «Комплекс застройки», расположенного по адресу: Архангельская область, Каргопольский муниципальный округ, дер. Гарь, принятого на государственную охрану постановлением администрации Архангельской области от 13 августа 1998 года № 207

«О принятии на государственную охрану памятников истории и культуры Архангельской области».

2. Обеспечить внесение сведений о границах территории объекта культурного наследия (памятника истории и культуры) народов Российской Федерации регионального значения «Комплекс застройки» в единый государственный реестр объектов культурного наследия (памятников истории и культуры) народов Российской Федерации в течение 15 рабочих дней со дня принятия настоящего постановления.

3. Настоящее постановление вступает в силу через десять дней со дня его официального опубликования.

Руководитель



Некрасова

Н.Г. Некрасова

ПРИЛОЖЕНИЕ
к постановлению инспекции
по охране объектов культурного
наследия Архангельской области
от 1 июля 2025 г. № 52-п

**План территории объекта культурного наследия
(памятника истории и культуры) народов Российской Федерации**





Наименование: «Комплекс застройки»

Адрес объекта: Архангельская область, Каргопольский муниципальный округ, дер. Гарь



Масштаб 1:2000

Условные обозначения:

- | | |
|---|---|
|  | Объект культурного наследия регионального значения "Комплекс застройки" |
|  | Границы территории объекта культурного наследия |
| + 1 | Номер характерной (поворотной) точки границ территории объекта культурного наследия |
|  | Границы земельных участков, зарегистрированные в ЕГРН |
|  | Объекты капитального строительства, зарегистрированные в ЕГРН |

**Каталог координат характерных точек границ территории
объекта культурного наследия (памятника истории и культуры)
народов Российской Федерации «Комплекс застройки»**

Система координат МСК-29, зона – 2

Номер характерной точки	X	Y
1 контур – «Дом Тюшиных»		
1	357177.57	2440286.82
2	357174.50	2440313.32
3	357148.71	2440310.71
4	357151.75	2440282.65
1	357177.57	2440286.82
2 контур – «Дом Савиных»		
5	357314.90	2440341.60
6	357306.07	2440361.23
7	357276.44	2440348.05
8	357285.08	2440328.35
5	357314.90	2440341.60
3 контур – «Дом Рудаковых»		
9	357406.83	2440402.06
10	357423.79	2440424.73
11	357414.14	2440432.17
12	357396.86	2440409.65
9	357406.83	2440402.06

Площадь территории объекта культурного наследия (памятника истории и культуры) народов Российской Федерации – 1 764 кв. м.

Координаты характерных точек границ территории объекта культурного наследия (памятника истории и культуры) народов Российской Федерации определены геодезическим методом, среднеквадратическая погрешность измерений M_t составляет 0,1 м.

**Описание границ территории объекта культурного наследия
(памятника истории и культуры) народов Российской Федерации
«Комплекс застройки»**

Границы территории объекта культурного наследия (памятника истории и культуры) народов Российской Федерации состоят из 3 контуров и проходят:

1 контур:

от точки 1 до точки 2 на юго-восток на расстоянии 26,67 м;
от точки 2 до точки 3 на юго-запад на расстоянии 25,92 м;
от точки 3 до точки 4 на северо-запад на расстоянии 28,22 м;
от точки 4 до точки 1 на северо-восток на расстоянии 26,16 м;

2 контур:

от точки 5 до точки 6 на юго-восток на расстоянии 21,52 м;
от точки 6 до точки 7 на юго-запад на расстоянии 32,43 м;
от точки 7 до точки 8 на северо-запад на расстоянии 21,51 м;
от точки 8 до точки 5 на северо-восток на расстоянии 32,63 м;

3 контур:

от точки 9 до точки 10 на северо-восток на расстоянии 28,31 м;
от точки 10 до точки 11 на юго-восток на расстоянии 12,18 м;
от точки 11 до точки 12 на юго-запад на расстоянии 28,39 м;
от точки 12 до точки 9 на северо-запад на расстоянии 12,53 м.
