



ПРАВИТЕЛЬСТВО АРХАНГЕЛЬСКОЙ ОБЛАСТИ

**ИНСПЕКЦИЯ ПО ОХРАНЕ ОБЪЕКТОВ КУЛЬТУРНОГО НАСЛЕДИЯ
АРХАНГЕЛЬСКОЙ ОБЛАСТИ**

ПО С Т А Н О В Л Е Н И Е

от 1 июля 2025 г. № 51-п

г. Архангельск

**Об утверждении границ территорий
объектов культурного наследия (памятников истории и культуры)
народов Российской Федерации, расположенных в Каргопольском
муниципальном округе Архангельской области**

В соответствии с подпунктом 10 пункта 2 статьи 33 Федерального закона от 25 июня 2002 года № 73-ФЗ «Об объектах культурного наследия (памятниках истории и культуры) народов Российской Федерации», пунктом 28 статьи 6 областного закона от 15 февраля 2010 года № 132-10-ОЗ «О регулировании отношений в сфере сохранения, использования, популяризации и государственной охраны объектов культурного наследия (памятников истории и культуры) народов Российской Федерации на территории Архангельской области», подпунктом 14 пункта 9 Положения об инспекции по охране объектов культурного наследия Архангельской области, утвержденного постановлением Правительства Архангельской области от 28 июня 2016 года № 234-пп, инспекция по охране объектов культурного наследия Архангельской области **п о с т а н о в л я е т**:

1. Утвердить согласно приложению границы территорий объектов культурного наследия (памятников истории и культуры) народов Российской Федерации регионального значения:

«Дом Рудаковых» в составе ансамбля «Комплекс застройки», расположенного по адресу: Архангельская область, Каргопольский муниципальный округ, дер. Гарь, д. 36, принятого на государственную охрану постановлением администрации Архангельской области от 13 августа

1998 года № 207 «О принятии на государственную охрану памятников истории и культуры Архангельской области» (приложение № 1);


«Дом Савиных» в составе ансамбля «Комплекс застройки», расположенного по адресу: Архангельская область, Каргопольский муниципальный округ, дер. Гарь, д. 22, принятого на государственную охрану постановлением администрации Архангельской области от 13 августа 1998 года № 207 «О принятии на государственную охрану памятников истории и культуры Архангельской области» (приложение № 2);

«Дом Тюшиных» в составе ансамбля «Комплекс застройки», расположенного по адресу: Архангельская область, Каргопольский муниципальный округ, дер. Гарь, д. 10, принятого на государственную охрану постановлением администрации Архангельской области от 13 августа 1998 года № 207 «О принятии на государственную охрану памятников истории и культуры Архангельской области» (приложение № 3).

2. Обеспечить внесение сведений о границах территорий объектов культурного наследия (памятников истории и культуры) народов Российской Федерации, расположенных в Каргопольском муниципальном округе Архангельской области, в единый государственный реестр объектов культурного наследия (памятников истории и культуры) народов Российской Федерации в течение 15 рабочих дней со дня принятия настоящего постановления.

3. Настоящее постановление вступает в силу через десять дней со дня его официального опубликования.

Руководитель



Н.Г. Некрасова
Н.Г. Некрасова

ПРИЛОЖЕНИЕ № 1
к постановлению инспекции
по охране объектов культурного
наследия Архангельской области
от 1 июля 2025 г. № 51-п

**План территории объекта культурного наследия
(памятника истории и культуры) народов Российской Федерации**





Наименование: «Дом Рудаковых»

Адрес объекта: Архангельская область, Каргопольский муниципальный
округ, дер. Гарь, д. 36



Масштаб 1:1000

Условные обозначения:

-  Объект культурного наследия регионального значения «Дом Рудаковых»
-  Границы территории объекта культурного наследия
-  1 Номер характерной (поворотной) точки границ территории объекта культурного наследия
-  Границы земельных участков, зарегистрированные в ЕГРН

**Каталог координат характерных точек границ территории
объекта культурного наследия (памятника истории и культуры)
народов Российской Федерации «Дом Рудаковых»**

Система координат МСК-29, зона – 2

Номер характерной точки	X	Y
1	357406.83	2440402.06
2	357423.79	2440424.73
3	357414.14	2440432.17
4	357396.86	2440409.65
1	357406.83	2440402.06

Площадь территории объекта культурного наследия (памятника истории и культуры) народов Российской Федерации – 350 кв. м.

Координаты характерных точек границ территории объекта культурного наследия (памятника истории и культуры) народов Российской Федерации определены геодезическим методом, среднеквадратическая погрешность измерений Mt составляет 0,1 м.

**Описание границ территории объекта культурного наследия
(памятника истории и культуры) народов Российской Федерации
«Дом Рудаковых»**

Границы территории объекта культурного наследия (памятника истории и культуры) народов Российской Федерации проходят:

- от точки 1 до точки 2 на северо-восток на расстоянии 28,31 м;
- от точки 2 до точки 3 на юго-восток на расстоянии 12,18 м;
- от точки 3 до точки 4 на юго-запад на расстоянии 28,39 м;
- от точки 4 до точки 1 на северо-запад на расстоянии 12,53 м.

ПРИЛОЖЕНИЕ № 2
к постановлению инспекции
по охране объектов культурного
наследия Архангельской области
от 1 июля 2025 г. № 51-п





**План территории объекта культурного наследия
(памятника истории и культуры) народов Российской Федерации**

Наименование: «Дом Савиных»

Адрес объекта: Архангельская область, Каргопольский муниципальный
округ, дер. Гарь, д. 22



Масштаб 1:1000

-  Объект культурного наследия регионального значения «Дом Савиных»
-  Границы территории объекта культурного наследия
-  1 Номер характерной (поворотной) точки границ территории объекта культурного наследия
-  Границы земельных участков, зарегистрированные в ЕГРН

**Каталог координат характерных точек границ территории
объекта культурного наследия (памятника истории и культуры)
народов Российской Федерации «Дом Савиных»**

Система координат МСК-29, зона – 2

Номер характерной точки	X	Y
1	357314.90	2440341.60
2	357306.07	2440361.23
3	357276.44	2440348.05
4	357285.08	2440328.35
1	357314.90	2440341.60

Площадь территории объекта культурного наследия (памятника истории и культуры) народов Российской Федерации – 700 кв. м.

Координаты характерных точек границ территории объекта культурного наследия (памятника истории и культуры) народов Российской Федерации определены геодезическим методом, среднеквадратическая погрешность измерений M_t составляет 0,1 м.

**Описание границ территории объекта культурного наследия
(памятника истории и культуры) народов Российской Федерации
«Дом Савиных»**

Границы территории объекта культурного наследия (памятника истории и культуры) народов Российской Федерации проходят:

- от точки 1 до точки 2 на юго-восток на расстоянии 21,52 м;
- от точки 2 до точки 3 на юго-запад на расстоянии 32,43 м;
- от точки 3 до точки 4 на северо-запад на расстоянии 21,51 м;
- от точки 4 до точки 1 на северо-восток на расстоянии 32,63 м.

ПРИЛОЖЕНИЕ № 3
к постановлению инспекции
по охране объектов культурного
наследия Архангельской области
от 1 июля 2025 г. № 51-п

**План территории объекта культурного наследия
(памятника истории и культуры) народов Российской Федерации**






Наименование: «Дом Тюшиных»

Адрес объекта: Архангельская область, Каргопольский муниципальный округ, дер. Гарь, д. 10



Масштаб 1:1000

Условные обозначения:

- | | |
|---|---|
|  | Объект культурного наследия регионального значения "Дом Тюшиных" |
|  | Границы территории объекта культурного наследия |
|  | Номер характерной (поворотной) точки границ территории объекта культурного наследия |
|  | Границы земельных участков, зарегистрированные в ЕГРН |
|  | Объекты капитального строительства, зарегистрированные в ЕГРН |

**Каталог координат характерных точек границ территории
объекта культурного наследия (памятника истории и культуры)
народов Российской Федерации «Дом Тюшиных»**

Система координат МСК-29, зона – 2

Номер характерной точки	X	Y
1	357177.57	2440286.82
2	357174.50	2440313.32
3	357148.71	2440310.71
4	357151.75	2440282.65
1	357177.57	2440286.82

Площадь территории объекта культурного наследия (памятника истории и культуры) народов Российской Федерации – 714 кв. м.

Координаты характерных точек границ территории объекта культурного наследия (памятника истории и культуры) народов Российской Федерации определены геодезическим методом, среднеквадратическая погрешность измерений M_t составляет 0,1 м.

**Описание границ территории объекта культурного наследия
(памятника истории и культуры) народов Российской Федерации
«Дом Тюшиных»**

Границы территории объекта культурного наследия (памятника истории и культуры) народов Российской Федерации проходят:

- от точки 1 до точки 2 на юго-восток на расстоянии 26,67 м;
- от точки 2 до точки 3 на юго-запад на расстоянии 25,92 м;
- от точки 3 до точки 4 на северо-запад на расстоянии 28,22 м;
- от точки 4 до точки 1 на северо-восток на расстоянии 26,16 м.