



ПРАВИТЕЛЬСТВО АРХАНГЕЛЬСКОЙ ОБЛАСТИ

**ИНСПЕКЦИЯ ПО ОХРАНЕ ОБЪЕКТОВ КУЛЬТУРНОГО НАСЛЕДИЯ
АРХАНГЕЛЬСКОЙ ОБЛАСТИ**

ПО С Т А Н О В Л Е Н И Е

от 22 апреля 2025 г. № 39-п

г. Архангельск

**Об утверждении границ территории
объектов культурного наследия (памятников истории и культуры)
народов Российской Федерации, расположенных в Приморском
муниципальном округе Архангельской области**

В соответствии с пунктом 10 части 2 статьи 33 Федерального закона от 25 июня 2002 года № 73-ФЗ «Об объектах культурного наследия (памятниках истории и культуры) народов Российской Федерации», пунктом 28 статьи 6 областного закона от 15 февраля 2010 года № 132-10-ОЗ «О регулировании отношений в сфере сохранения, использования, популяризации и государственной охраны объектов культурного наследия (памятников истории и культуры) народов Российской Федерации на территории Архангельской области», подпунктом 14 пункта 9 Положения об инспекции по охране объектов культурного наследия Архангельской области, утвержденного постановлением Правительства Архангельской области от 28 июня 2016 года № 234-пп, инспекция по охране объектов культурного наследия Архангельской области **п о с т а н о в л я е т**:

1. Утвердить согласно приложению границы территории объектов культурного наследия (памятников истории и культуры) народов Российской Федерации регионального значения:

«Монастырское кладбище» в составе ансамбля «Территория монастырского кладбища с Церковью Преподобного Онуфрия Великого и оградой», расположенного по адресу: Архангельская область, Приморский муниципальный округ, пос. Соловецкий, ул. Приморская, принятого

на государственную охрану постановлением инспекции по охране объектов культурного наследия Архангельской области от 14 июля 2023 года № 30-п «Об уточнении сведений об объекте культурного наследия (памятнике истории и культуры) народов Российской Федерации регионального значения «Территория монастырского кладбища с фундаментом Онуфриевской (кладбищенской) церкви», включенном в единый государственный реестр объектов культурного наследия (памятников истории и культуры) народов Российской Федерации, XVIII-XIX вв., расположенном по адресу: Архангельская область, Приморский муниципальный округ, пос. Соловецкий, ул. Приморская»;


«Ограда монастырского кладбища» в составе ансамбля «Территория монастырского кладбища с Церковью Преподобного Онуфрия Великого и оградой», расположенного по адресу: Архангельская область, Приморский муниципальный округ, пос. Соловецкий, ул. Приморская, принятого на государственную охрану постановлением инспекции по охране объектов культурного наследия Архангельской области от 14 июля 2023 года № 30-п «Об уточнении сведений об объекте культурного наследия (памятнике истории и культуры) народов Российской Федерации регионального значения «Территория монастырского кладбища с фундаментом Онуфриевской (кладбищенской) церкви», включенном в единый государственный реестр объектов культурного наследия (памятников истории и культуры) народов Российской Федерации, XVIII-XIX вв., расположенном по адресу: Архангельская область, Приморский муниципальный округ, пос. Соловецкий, ул. Приморская»;

«Церковь Преподобного Онуфрия Великого» в составе ансамбля «Территория монастырского кладбища с Церковью Преподобного Онуфрия Великого и оградой», расположенного по адресу: Архангельская область, Приморский муниципальный округ, пос. Соловецкий, ул. Приморская, принятого на государственную охрану постановлением инспекции по охране объектов культурного наследия Архангельской области от 14 июля 2023 года № 30-п «Об уточнении сведений об объекте культурного наследия (памятнике истории и культуры) народов Российской Федерации регионального значения «Территория монастырского кладбища с фундаментом Онуфриевской (кладбищенской) церкви», включенном в единый государственный реестр объектов культурного наследия (памятников истории и культуры) народов Российской Федерации,

XVIII-XIX вв., расположенном по адресу: Архангельская область, Приморский муниципальный округ, пос. Соловецкий, ул. Приморская».

2. Настоящее постановление вступает в силу через десять дней со дня его официального опубликования.

Руководитель



Н.Г. Некрасова

ПРИЛОЖЕНИЕ
к постановлению инспекции
по охране объектов культурного
наследия Архангельской области
от 22 апреля 2025 г. № 39-п





**План территории объектов культурного наследия
(памятников истории и культуры) народов Российской Федерации**

Наименование: «Монастырское кладбище»;
«Ограда монастырского кладбища»;
«Церковь Преподобного Онуфрия Великого»
Адрес объектов: Архангельская область, Приморский муниципальный
округ, пос. Соловецкий, ул. Приморская



Масштаб 1:2000

Условные обозначения:

- | | |
|---|---|
|  | Границы территории объекта культурного наследия |
|  | Номер характерной (поворотной) точки границ территории объекта культурного наследия |
|  | Границы земельных участков, зарегистрированные в ЕГРН |
|  | Объекты капитального строительства, зарегистрированные в ЕГРН |

**Каталог координат поворотных точек границ территории
объектов культурного наследия (памятников истории и культуры)
народов Российской Федерации «Монастырское кладбище»,
«Ограда монастырского кладбища»,
«Церковь Преподобного Онуфрия Великого»**

Система координат МСК-29, зона – 2

Номер поворотной точки	X	Y
1	704877.195	2290470.050
2	704880.556	2290485.876
3	704884.279	2290489.002
4	704887.969	2290490.150
5	704905.660	2290490.829
6	704920.513	2290506.450
7	704922.356	2290532.508
8	704923.695	2290537.590
9	704934.455	2290561.892
10	704937.444	2290574.208
11	704938.602	2290593.891
12	704937.545	2290605.243
13	704932.345	2290618.741
14	704918.674	2290638.705
15	704900.780	2290664.692
16	704888.225	2290681.235
17	704876.417	2290689.672
18	704854.436	2290697.236
19	704823.395	2290699.433
20	704758.583	2290679.825
21	704764.910	2290626.071
22	704766.773	2290613.671
23	704764.052	2290607.284
24	704757.998	2290602.829
25	704752.865	2290598.647
26	704733.140	2290582.357
27	704723.907	2290574.116
28	704717.779	2290564.930
29	704715.153	2290557.358
30	704717.193	2290541.721
31	704721.780	2290513.539
32	704731.148	2290500.744
33	704758.049	2290485.066
34	704792.567	2290475.503
1	704877.195	2290470.050

Площадь территории объекта культурного наследия (памятника истории и культуры) народов Российской Федерации – 37 893 кв. м.

Координаты поворотных точек границ территории объекта культурного наследия (памятника истории и культуры) народов Российской Федерации определены аналитическим методом, среднеквадратическая погрешность измерений M_t составляет 0,1 м.

**Описание границ территории объекта культурного наследия
(памятника истории и культуры) народов Российской Федерации
«Монастырское кладбище», «Ограда монастырского кладбища»,
«Церковь Преподобного Онуфрия Великого»**

Границы территории объекта культурного наследия (памятника истории и культуры) народов Российской Федерации проходят:

от точки 1 до точки 2 на северо-восток, по границе дороги ул. Приморская;

от точки 2 до точки 3 на северо-восток, по границе дороги ул. Приморская, вблизи границы земельного участка с кадастровым номером 29:17:010101:225;

от точки 3 до точки 4 на северо-восток, по границе дороги ул. Приморская, вблизи границы земельного участка с кадастровым номером 29:17:010101:225;

от точки 4 до точки 5 на север, по границе дороги ул. Приморская, вблизи границы земельного участка с кадастровым номером 29:17:010101:225;

от точки 5 до точки 6 на северо-восток, по границе дороги ул. Приморская, вблизи границы земельного участка с кадастровым номером 29:17:010101:225;

от точки 6 до точки 7 на северо-восток, по границе дороги ул. Приморская, вблизи границы земельного участка с кадастровым номером 29:17:010101:225;

от точки 7 до точки 8 на северо-восток, по границе дороги ул. Приморская

от точки 8 до точки 9 на северо-восток, по границе дороги ул. Приморская;

от точки 9 до точки 10 на северо-восток, по границе дороги ул. Заозерная;

от точки 10 до точки 11 на северо-восток, по границе дороги ул. Заозерная, вблизи границы земельного участка с кадастровым номером 29:17:010101:953;

от точки 11 до точки 12 на восток, по границе дороги ул. Заозерная, вблизи границы земельного участка с кадастровым номером 29:17:010101:953;

от точки 12 до точки 13 на юго-восток, по границе дороги ул. Заозерная;

от точки 13 до точки 14 на юго-восток, по границе дороги ул. Заозерная;

от точки 14 до точки 15 на юго-восток, по границе дороги ул. Заозерная;

от точки 15 до точки 16 на юго-восток, по границе дороги ул. Заозерная, вблизи границы земельного участка с кадастровым номером 29:17:010101:1179;

от точки 16 до точки 17 на юго-восток, по границе дороги ул. Заозерная, вблизи границы земельного участка с кадастровым номером 29:17:010101:1179;

от точки 17 до точки 18 на юго-восток, по границе дороги ул. Заозерная, вблизи границы земельного участка с кадастровым номером 29:17:010101:1179;

от точки 18 до точки 19 на юго-восток, по границе дороги ул. Заозерная, вблизи границы земельного участка с кадастровым номером 29:17:010101:1179;

от точки 19 до точки 20 на юго-запад, по границе дороги ул. Заозерная, вблизи границы земельного участка с кадастровым номером 29:17:010101:1179;

от точки 20 до точки 21 на запад, по границе дороги ул. Павла Флоренского, вблизи границы земельного участка с кадастровым номером 29:17:010101:1179;

от точки 21 до точки 22 на запад, по границе дороги ул. Павла Флоренского, вблизи границы земельного участка с кадастровым номером 29:17:010101:54;

от точки 22 до точки 23 на юго-запад, по границе дороги ул. Павла Флоренского, вблизи границы земельного участка с кадастровым номером 29:17:010101:166;

от точки 23 до точки 24 на юго-запад, по границе дороги ул. Павла Флоренского, вблизи границы земельного участка с кадастровым номером 29:17:010101:166;

от точки 24 до точки 25 на юго-запад, по границе дороги ул. Павла Флоренского, вблизи границы земельного участка с кадастровым номером 29:17:010101:166;

от точки 25 до точки 26 на юго-запад, по границе дороги ул. Павла Флоренского, вблизи границы земельного участка с кадастровым номером 29:17:010101:166;

от точки 26 до точки 27 на юго-запад, по границе дороги ул. Павла Флоренского, вблизи границы земельного участка с кадастровым номером 29:17:010101:166;

от точки 27 до точки 28 на юго-запад, по границе дороги ул. Павла Флоренского, вблизи границы земельного участка с кадастровым номером 29:17:010101:166;

от точки 28 до точки 29 на юго-запад, по границе дороги ул. Павла Флоренского, вблизи границы земельного участка с кадастровым номером 29:17:010101:166;

от точки 29 до точки 30 на запад, по границе дороги ул. Павла Флоренского, вблизи границы земельного участка с кадастровым номером 29:17:010101:166;

от точки 30 до точки 31 на запад, по границе дороги ул. Павла Флоренского, вблизи границы земельного участка с кадастровым номером 29:17:010101:166;

от точки 31 до точки 32 на северо-запад, по границе дороги ул. Павла Флоренского, вблизи границы земельного участка с кадастровым номером 29:17:010101:166;

от точки 32 до точки 33 на северо-запад, по границе дороги ул. Павла Флоренского, вблизи границы земельного участка с кадастровым номером 29:17:010101:166;

от точки 33 до точки 34 на северо-запад, вблизи границы земельного участка с кадастровым номером 29:17:010101:229;

от точки 34 до точки 1 на северо-запад, вблизи границ земельных участков с кадастровыми номерами 29:17:010101:229 и 29:17:010101:234.
