



ПРАВИТЕЛЬСТВО АРХАНГЕЛЬСКОЙ ОБЛАСТИ  
**ИНСПЕКЦИЯ ПО ОХРАНЕ ОБЪЕКТОВ КУЛЬТУРНОГО НАСЛЕДИЯ  
АРХАНГЕЛЬСКОЙ ОБЛАСТИ**

**ПОСТАНОВЛЕНИЕ**

от 15 января 2025 г. № 12-п

г. Архангельск

**Об утверждении границ территории объекта культурного наследия  
(памятника истории и культуры) народов Российской Федерации  
регионального значения «Церковь», расположенного по адресу:  
Архангельская область, Устьянский муниципальный округ,  
выселок Горский**

В соответствии с подпунктом 10 пункта 2 статьи 33 Федерального закона от 25 июня 2002 года № 73-ФЗ «Об объектах культурного наследия (памятниках истории и культуры) народов Российской Федерации», пунктом 28 статьи 6 областного закона от 15 февраля 2010 года № 132-10-ОЗ «О регулировании отношений в сфере сохранения, использования, популяризации и государственной охраны объектов культурного наследия (памятников истории и культуры) народов Российской Федерации на территории Архангельской области», подпунктом 14 пункта 9 Положения об инспекции по охране объектов культурного наследия Архангельской области, утвержденного постановлением Правительства Архангельской области от 28 июня 2016 года № 234-пп, инспекция по охране объектов культурного наследия Архангельской области **п о с т а н о в л я е т**:

1. Утвердить согласно приложению границы территории объекта культурного наследия (памятника истории и культуры) народов Российской Федерации регионального значения «Церковь», расположенного по адресу: Архангельская область, Устьянский муниципальный округ, выселок Горский, принятого на государственную охрану постановлением администрации Архангельской области от 13 августа 1998 года № 207 «О принятии на

государственную охрану памятников истории и культуры Архангельской области».

2. Настоящее постановление вступает в силу через десять дней со дня его официального опубликования.

**Руководитель**



**Н.Г. Некрасова**

ПРИЛОЖЕНИЕ  
к постановлению инспекции  
по охране объектов культурного  
наследия Архангельской области  
от 15 января 2025 г. № 12-п

**План территории объекта культурного наследия  
(памятника истории и культуры) народов Российской Федерации**




Наименование: **«Церковь»**

Адрес объекта: Архангельская область, Устьянский муниципальный округ, выселок Горский



*Масштаб 1:1000*

*Условные обозначения:*

- |   |   |
|---|---|
|  | Объект культурного наследия регионального значения «Церковь»                        |
|  | Границы территории объекта культурного наследия                                     |
|  | Номер характерной (поворотной) точки границ территории объекта культурного наследия |

**Каталог координат поворотных точек границ территории  
объекта культурного наследия (памятника истории и культуры)  
народов Российской Федерации «Церковь»**

Система координат МСК-29, зона – 3

Номер поворотной точки	X	Y
1	244643.73	3352045.27
2	244659.48	3352076.82
3	244655.16	3352084.65
4	244651.75	3352087.21
5	244647.45	3352088.09
6	244639.19	3352087.02
7	244623.10	3352055.79
1	244643.73	3352045.27

Площадь территории объекта культурного наследия (памятника истории и культуры) народов Российской Федерации – 887 кв. м.

Координаты поворотных точек границ территории объекта культурного наследия (памятника истории и культуры) народов Российской Федерации определены геодезическим методом, среднеквадратическая погрешность измерений  $M_t$  составляет 0,1 м.

**Описание границ территории объекта культурного наследия  
(памятника истории и культуры) народов Российской Федерации  
«Церковь»**

Границы территории объекта культурного наследия (памятника истории и культуры) народов Российской Федерации проходят:

от точки 1 до точки 2 в северо-восточном направлении на расстоянии 35,26 м;

от точки 2 до точки 3 в юго-восточном направлении на расстоянии 8,95 м;

от точки 3 до точки 4 в юго-восточном направлении на расстоянии 4,26 м;

от точки 4 до точки 5 в юго-восточном направлении на расстоянии 4,39 м;

от точки 5 до точки 6 в юго-западном направлении на расстоянии 8,34 м;

от точки 6 до точки 7 в юго-западном направлении на расстоянии 35,13 м;

от точки 7 до точки 1 в северо-западном направлении на расстоянии 23,16 м.

---