



ПРАВИТЕЛЬСТВО АРХАНГЕЛЬСКОЙ ОБЛАСТИ

**ИНСПЕКЦИЯ ПО ОХРАНЕ ОБЪЕКТОВ КУЛЬТУРНОГО НАСЛЕДИЯ  
АРХАНГЕЛЬСКОЙ ОБЛАСТИ**

П О С Т А Н О В Л Е Н И Е

от 15 января 2025 года № 4-п

г. Архангельск

**Об утверждении границ территории  
объекта культурного наследия (памятника истории и культуры) народов  
Российской Федерации регионального значения «Дом В.К. Власова»,  
расположенного по адресу: Архангельская область, Вельский  
муниципальный район, сельское поселение «Шадренъгское»,  
дер. Баламутовская, д. 25**

В соответствии с подпунктом 10 пункта 2 статьи 33 Федерального закона от 25 июня 2002 года № 73-ФЗ «Об объектах культурного наследия (памятниках истории и культуры) народов Российской Федерации», пунктом 28 статьи 6 областного закона от 15 февраля 2010 года № 132-10-ОЗ «О регулировании отношений в сфере сохранения, использования, популяризации и государственной охраны объектов культурного наследия (памятников истории и культуры) народов Российской Федерации на территории Архангельской области», подпунктом 14 пункта 9 Положения об инспекции по охране объектов культурного наследия Архангельской области, утвержденного постановлением Правительства Архангельской области от 28 июня 2016 года № 234-пп, инспекция по охране объектов культурного наследия Архангельской области **п о с т а н о в л я е т**:

1. Утвердить согласно приложению границы территории объекта культурного наследия (памятника истории и культуры) народов Российской Федерации регионального значения «Дом В.К. Власова», расположенного по адресу: Архангельская область, Вельский муниципальный район, сельское поселение «Шадренъгское», дер. Баламутовская, д. 25, принятого на

2. Настоящее постановление вступает в силу через десять дней со дня его официального опубликования.

**Н.Г. Некрасова**

## ПРИЛОЖЕНИЕ

к постановлению инспекции  
по охране объектов культурного  
наследия Архангельской области  
от 15 января 2025 года № 4-п

### План территории объекта культурного наследия (памятника истории и культуры) народов Российской Федерации




Наименование: «Дом В.К. Власова»

Адрес объекта: Архангельская область, Вельский муниципальный  
район, сельское поселение «Шадренгское»,  
дер. Баламутовская, д. 25



Масштаб 1:1000

#### Условные обозначения:

- |   |   |
|---|---|
|  | Объект культурного наследия регионального значения "Дом В.К. Власова"               |
|  | Границы территории объекта культурного наследия                                     |
| + 1   | Номер характерной (поворотной) точки границ территории объекта культурного наследия |
|  | Границы земельных участков, зарегистрированные в ЕГРН                               |

**Каталог координат поворотных точек границ территории  
объекта культурного наследия (памятника истории и культуры)  
народов Российской Федерации «Дом В.К. Власова»**

Система координат МСК-29, зона – 3

Номер поворотной точки	X	Y
1	279297.29	3280771.99
2	279318.80	3280790.29
3	279299.29	3280814.29
4	279277.98	3280795.51
1	279297.29	3280771.99

Площадь территории объекта культурного наследия (памятника истории и культуры) народов Российской Федерации – 869 кв. м.

Координаты поворотных точек границ территории объекта культурного наследия (памятника истории и культуры) народов Российской Федерации определены геодезическим методом, среднеквадратическая погрешность измерений  $M_t$  составляет 0,1 м.

**Описание границ территории объекта культурного наследия  
(памятника истории и культуры) народов Российской Федерации  
«Дом В.К. Власова»**

Границы территории объекта культурного наследия (памятника истории и культуры) народов Российской Федерации проходят:

от точки 1 до точки 2 в северо-восточном направлении на расстоянии 28,247 м;

от точки 2 до точки 3 в юго-восточном направлении на расстоянии 30,933 м;

от точки 3 до точки 4 в юго-западном направлении на расстоянии 28,401 м;

от точки 4 до точки 1 в северо-западном направлении на расстоянии 30,425 м.

---