



ПРАВИТЕЛЬСТВО АРХАНГЕЛЬСКОЙ ОБЛАСТИ

**ИНСПЕКЦИЯ ПО ОХРАНЕ ОБЪЕКТОВ КУЛЬТУРНОГО НАСЛЕДИЯ
АРХАНГЕЛЬСКОЙ ОБЛАСТИ**

ПО С Т А Н О В Л Е Н И Е

от 15 января 2025 г. № 3-п

г. Архангельск

**Об утверждении границ территории
объекта культурного наследия (памятника истории и культуры) народов
Российской Федерации регионального значения «Амбар»,
расположенного по адресу: Архангельская область, Шенкурский
муниципальный округ, г. Шенкурск, ул. Ломоносова, д. 17А**


В соответствии с подпунктом 10 пункта 2 статьи 33 Федерального закона от 25 июня 2002 года № 73-ФЗ «Об объектах культурного наследия (памятниках истории и культуры) народов Российской Федерации», пунктом 28 статьи 6 областного закона от 15 февраля 2010 года № 132-10-ОЗ «О регулировании отношений в сфере сохранения, использования, популяризации и государственной охраны объектов культурного наследия (памятников истории и культуры) народов Российской Федерации на территории Архангельской области», подпунктом 14 пункта 9 Положения об инспекции по охране объектов культурного наследия Архангельской области, утвержденного постановлением Правительства Архангельской области от 28 июня 2016 года № 234-пп, инспекция по охране объектов культурного наследия Архангельской области **п о с т а н о в л я е т**:

1. Утвердить согласно приложению границы территории объекта культурного наследия (памятника истории и культуры) народов Российской Федерации регионального значения «Амбар», расположенного по адресу: Архангельская область, Шенкурский муниципальный округ, г. Шенкурск, ул. Ломоносова, д. 17А, принятого на государственную охрану постановлением администрации Архангельской области от 13 августа

1998 года № 207 «О принятии на государственную охрану памятников истории и культуры Архангельской области».

2. Настоящее постановление вступает в силу через десять дней со дня его официального опубликования.

Руководитель



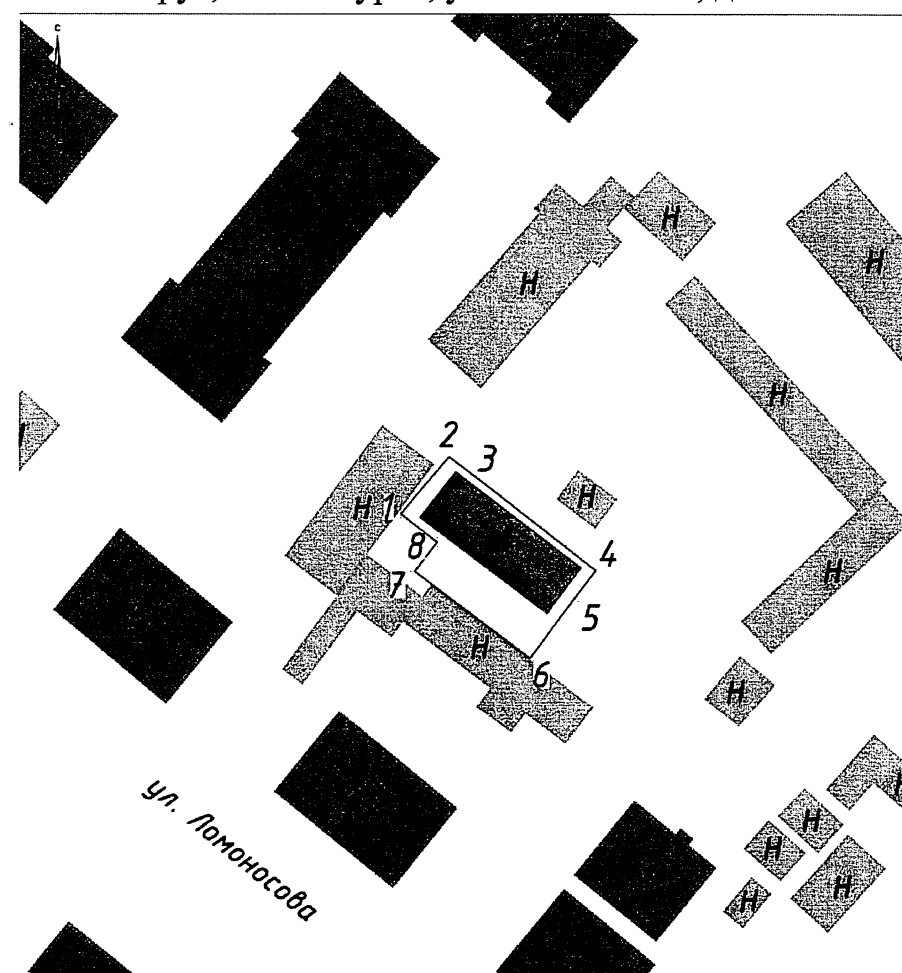
Н.Г. Некрасова

ПРИЛОЖЕНИЕ
к постановлению инспекции
по охране объектов культурного
наследия Архангельской области
от 15 января 2025 г. № 3-п







**План территории объекта культурного наследия
(памятника истории и культуры) народов Российской Федерации**

Наименование: «Амбар»

Адрес объекта: Архангельская область, Шенкурский муниципальный округ, г. Шенкурск, ул. Ломоносова, д. 17А



Условные обозначения:

	Рассматриваемые объекты культурного наследия регионального значения, находящиеся на государственной охране: «Амбар»
	Дорожно-транспортные сети
	Жилая и административная застройка
	Нежилая хозяйственная застройка
	Огороды
	Границы территории объекта культурного наследия

+ 1 Номер характерной (поворотной) точки границ территории объекта культурного наследия

**Каталог координат поворотных точек границ территории
объекта культурного наследия (памятника истории и культуры)
народов Российской Федерации «Амбар»**

Система координат МСК-29, зона – 3

Номер поворотной точки	X	Y
1	378618.88	3340775.65
2	378625.51	3340781.32
3	378623.35	3340784.20
4	378612.32	3340798.47
5	378608.78	3340795.76
6	378602.19	3340790.81
7	378612.21	3340777.31
8	378615.59	3340779.93
1	378618.88	3340775.65

Площадь территории объекта культурного наследия (памятника истории и культуры) народов Российской Федерации – 260 кв. м.

Координаты поворотных точек границ территории объекта культурного наследия (памятника истории и культуры) народов Российской Федерации определены геодезическим методом, среднеквадратическая погрешность измерений M_t составляет 0,1 м.

**Описание границ территории объекта культурного наследия
(памятника истории и культуры) народов Российской Федерации
«Амбар»**

Границы территории объекта культурного наследия (памятника истории и культуры) народов Российской Федерации проходят:

от точки 1 до точки 2 в северо-восточном направлении на расстоянии 8,72 м;

от точки 2 до точки 3 в юго-восточном направлении на расстоянии 3,60 м;

от точки 3 до точки 4 в юго-восточном направлении на 18,04 м;

от точки 4 до точки 5 в юго-западном направлении на 4,46 м;

от точки 5 до точки 6 в юго-западном направлении на 8,24 м;

от точки 6 до точки 7 в северо-западном направлении на 16,81 м;

от точки 7 до точки 8 в северо-восточном направлении на 4,28 м;

от точки 8 до точки 1 в северо-западном направлении на 5,40 м.