ПРАВИТЕЛЬСТВО АРХАНГЕЛЬСКОЙ ОБЛАСТИ

ИНСПЕКЦИЯ ПО ОХРАНЕ ОБЪЕКТОВ КУЛЬТУРНОГО НАСЛЕДИЯ АРХАНГЕЛЬСКОЙ ОБЛАСТИ

П О С Т А Н О В Л Е Н И Е

от « 13 » декабря 2022 года № 67-п

г. Архангельск

Об утверждении границ и режимов использования территорий объектов культурного наследия, расположенных в Виноградовском муниципальном округе Архангельской области

В соответствии с подпунктом 10 пункта 2 статьи 33 Федерального закона от 25 июня 2002 года № 73-ФЗ «Об объектах культурного наследия (памятниках истории и культуры) народов Российской Федерации», пунктом 28 статьи 6 и подпунктом 9 пункта 4 статьи 7 областного закона от 15 февраля 2010 года № 132-10-ОЗ «О регулировании отношений в сфере сохранения, использования, популяризации и государственной охраны объектов культурного наследия (памятников истории и культуры) народов Российской Федерации на территории Архангельской области», подпунктом 14 пункта 9 и подпунктом 9 пункта 11 Положения об инспекции по охране объектов культурного наследия Архангельской области, утвержденного постановлением Правительства Архангельской области от 28 июня 2016 года № 234-пп, инспекция по охране объектов культурного наследия Архангельской области **п о с т а н о в л я е т:**

1. Утвердить согласно приложению границы и режимы использования территорий объектов культурного наследия (памятников истории и культуры) народов Российской Федерации федерального значения:

ансамбль «Комплекс сооружений», расположенного по адресу: Архангельская область, Виноградовский муниципальный округ, дер. Кальи, принятого на государственную охрану постановлением Совета Министров РСФСР от 4 декабря 1974 года № 624 «О дополнении и частичном изменении

постановления Совета Министров РСФСР от 30 августа 1960 года № 1327 «О дальнейшем улучшении дела охраны памятников культуры в РСФСР» (приложения № 1, № 27);

«Дмитровская церковь (деревянная)» в составе ансамбля «Комплекс сооружений», расположенного по адресу: Архангельская область, Виноградовский муниципальный округ, дер. Кальи, принятого на государственную охрану постановлением Совета Министров РСФСР от 4 декабря 1974 года № 624 «О дополнении и частичном изменении постановления Совета Министров РСФСР от 30 августа 1960 года № 1327 «О дальнейшем улучшении дела охраны памятников культуры в РСФСР» (приложения № 1, № 27);

«Колокольня (деревянная)» в составе ансамбля «Комплекс сооружений», расположенного по адресу: Архангельская область, Виноградовский муниципальный округ, дер. Кальи, принятого на государственную охрану постановлением Совета Министров РСФСР от 4 декабря 1974 года № 624 «О дополнении и частичном изменении постановления Совета Министров РСФСР от 30 августа 1960 года № 1327 «О дальнейшем улучшении дела охраны памятников культуры в РСФСР» (приложения № 1, № 27);

«Никольская церковь (деревянная)» в составе ансамбля «Комплекс сооружений», расположенного по адресу: Архангельская область, Виноградовский муниципальный округ, дер. Кальи, принятого на государственную охрану постановлением Совета Министров РСФСР от 4 декабря 1974 года № 624 «О дополнении и частичном изменении постановления Совета Министров РСФСР от 30 августа 1960 года № 1327 «О дальнейшем улучшении дела охраны памятников культуры в РСФСР» (приложения № 1, № 27);

«Колокольня (деревянная)», расположенного по адресу: Архангельская область, Виноградовский муниципальный округ, дер. Коверниковская, в 100 м от д. 12, принятого на государственную охрану постановлением Совета Министров РСФСР от 04 декабря 1974 года № 624 «О дополнении и частичном изменении постановления Совета Министров РСФСР от 30 августа 1960 года № 1327 «О дальнейшем улучшении дела охраны памятников культуры в РСФСР» (приложения № 2, № 27);

«Церковь Ильинская (деревянная)», расположенного по адресу: Архангельская область, Виноградовский муниципальный округ, дер. Коверниковская, в 120 м от д. 12, принятого на государственную охрану постановлением Совета Министров РСФСР от 30 августа 1960 года № 1327 «О дальнейшем улучшении дела охраны памятников в РСФСР», указом

Президента Российской Федерации от 20 февраля 1995 года № 176 «Об утверждении перечня объектов исторического и культурного наследия Федерального (общероссийского) значения» (приложения № 3, № 26).

2. Утвердить согласно приложению границы и режимы использования территорий объектов культурного наследия (памятников истории и культуры) народов Российской Федерации регионального значения:

ансамбль «Храмовый комплекс», расположенного по адресу: Архангельская область, Виноградовский муниципальный округ, дер. Масловская, на 39 км дороги Усть-Вага - Ядриха (в 50 метрах от дороги), принятого на государственную охрану постановлением администрации Архангельской области от 13 августа 1998 года № 207 «О принятии на государственную охрану памятников истории и культуры Архангельской области» (приложения № 4, № 27);

«Церковь Власиевская» в составе ансамбля «Храмовый комплекс», расположенного по адресу: Архангельская область, Виноградовский муниципальный округ, дер. Масловская, на 39 км дороги Усть-Вага - Ядриха (в 50 метрах от дороги), принятого на государственную охрану постановлением администрации Архангельской области от 13 августа 1998 года № 207 «О принятии на государственную охрану памятников истории и культуры Архангельской области» (приложения № 4, № 27);

«Церковь Климентовская» в составе ансамбля «Храмовый комплекс», расположенного по адресу: Архангельская область, Виноградовский муниципальный округ, дер. Масловская, на 39 км дороги Усть-Вага - Ядриха (в 50 метрах от дороги), принятого на государственную охрану постановлением администрации Архангельской области от 13 августа 1998 года № 207 «О принятии на государственную охрану памятников истории и культуры Архангельской области» (приложения № 4, № 27);

«Амбар А.Ф. Мельникова», расположенного по адресу: Архангельская область, Виноградовский муниципальный округ, дер. Городок, около д. 89, принятого на государственную охрану постановлением администрации Архангельской области от 13 августа 1998 года № 207 «О принятии на государственную охрану памятников истории и культуры Архангельской области» (приложения № 5, № 27);

«Амбар Г.И. Карелиной», расположенного по адресу: Архангельская область, Виноградовский муниципальный округ, дер. Верхняя Ваеньга, принятого на государственную охрану постановлением администрации Архангельской области от 13 августа 1998 года № 207 «О принятии на государственную охрану памятников истории и культуры Архангельской области» (приложения № 6, № 26);

«Дом Л.А. Горбатовой», расположенного по адресу: Архангельская область, Виноградовский муниципальный округ, дер. Сельцо, д. 33, принятого на государственную охрану постановлением администрации Архангельской области от 13 августа 1998 года № 207 «О принятии на государственную охрану памятников истории и культуры Архангельской области» (приложения № 7, № 26);

«Дом Н.А. Уткиной», расположенного по адресу: Архангельская область, Виноградовский муниципальный округ, дер. Осиново, д. 130, принятого на государственную охрану постановлением администрации Архангельской области от 13 августа 1998 года № 207 «О принятии на государственную охрану памятников истории и культуры Архангельской области» (приложения № 8, № 26);

«Дом Рухлова», расположенного по адресу: Архангельская область, Виноградовский муниципальный округ, дер. Сельцо, принятого на государственную охрану постановлением администрации Архангельской области от 13 августа 1998 года № 207 «О принятии на государственную охрану памятников истории и культуры Архангельской области» (приложения № 9, № 26);

«Ледник Н.Ф. Гагариной», расположенного по адресу: Архангельская область, Виноградовский муниципальный округ, дер. Сельцо, рядом с д. 51, принятого на государственную охрану постановлением администрации Архангельской области от 13 августа 1998 года № 207 «О принятии на государственную охрану памятников истории и культуры Архангельской области» (приложения № 10, № 26);

«Магазея», расположенного по адресу: Архангельская область, Виноградовский муниципальный округ, дер. Пянда, принятого на государственную охрану постановлением администрации Архангельской области от 13 августа 1998 года № 207 «О принятии на государственную охрану памятников истории и культуры Архангельской области» (приложения № 11, № 26);

«Магазея», расположенного по адресу: Архангельская область, Виноградовский муниципальный округ, дер. Гридинская, принятого на государственную охрану постановлением администрации Архангельской области от 13 августа 1998 года № 207 «О принятии на государственную охрану памятников истории и культуры Архангельской области» (приложения № 12, № 26);

«Магазея», расположенного по адресу: Архангельская область, Виноградовский муниципальный округ, дер. Масловская, 50 м на юго-восток от д. 6, принятого на государственную охрану постановлением

администрации Архангельской области от 13 августа 1998 года № 207 «О принятии на государственную охрану памятников истории и культуры Архангельской области» (приложения № 13, № 26);

«Магазея», расположенного по адресу: Архангельская область, Виноградовский муниципальный округ, в 100 м на северо-восток от д. 22 в дер. Сельцо, принятого на государственную охрану постановлением администрации Архангельской области от 13 августа 1998 года № 207 «О принятии на государственную охрану памятников истории и культуры Архангельской области» (приложения № 14, № 27);

«Мост через овраг», расположенного по адресу: Архангельская область, Виноградовский муниципальный округ, дер. Городок, принятого на государственную охрану постановлением администрации Архангельской области от 13 августа 1998 года № 207 «О принятии на государственную охрану памятников истории и культуры Архангельской области» (приложения № 15, № 26);

«Мост через овраг», расположенного по адресу: Архангельская область, Виноградовский муниципальный округ, дер. Городок, Гагарский ручей, принятого на государственную охрану постановлением администрации Архангельской области от 13 августа 1998 года № 207 «О принятии на государственную охрану памятников истории и культуры Архангельской области» (приложения № 16, № 27);

«Церковь Введения», расположенного по адресу: Архангельская область, Виноградовский муниципальный округ, дер. Селивановская, д. 44а, принятого на государственную охрану постановлением администрации Архангельской области от 13 августа 1998 года № 207 «О принятии на государственную охрану памятников истории и культуры Архангельской области» (приложения № 17, № 27);

«Церковь Воскресения», расположенного по адресу: Архангельская область, Виноградовский муниципальный округ, дер. Игнатьевская, принятого на государственную охрану постановлением администрации Архангельской области от 13 августа 1998 года № 207 «О принятии на государственную охрану памятников истории и культуры Архангельской области» (приложения № 18, № 27);

«Церковь Георгиевская», расположенного по адресу: Архангельская область, Виноградовский муниципальный округ, пос. Шидрово, принятого на государственную охрану постановлением администрации Архангельской области от 13 августа 1998 года № 207 «О принятии на государственную охрану памятников истории и культуры Архангельской области» (приложения № 19, № 26);

«Церковь Никольская», расположенного по адресу: Архангельская область, Виноградовский муниципальный округ, дер. Топса, принятого на государственную охрану постановлением администрации Архангельской области от 13 августа 1998 года № 207 «О принятии на государственную охрану памятников истории и культуры Архангельской области» (приложения № 20, № 27);

«Церковь Покровская», расположенного по адресу: Архангельская область, Виноградовский муниципальный округ, пос. Усть-Ваеньга, ул. Советская, д. 11, принятого на государственную охрану постановлением администрации Архангельской области от 13 августа 1998 года № 207 «О принятии на государственную охрану памятников истории и культуры Архангельской области» (приложения № 21, № 26);

«Церковь Сретения», расположенного по адресу: Архангельская область, Виноградовский муниципальный округ, дер. Городок, принятого на государственную охрану постановлением администрации Архангельской области от 13 августа 1998 года № 207 «О принятии на государственную охрану памятников истории и культуры Архангельской области» (приложения № 22, № 27);

«Церковь Троицы», расположенного по адресу: Архангельская область, Виноградовский муниципальный округ, дер. Сергеевская, принятого на государственную охрану постановлением администрации Архангельской области от 13 августа 1998 года № 207 «О принятии на государственную охрану памятников истории и культуры Архангельской области» (приложения № 23, № 27);

«Церковь Успенская», расположенного по адресу: Архангельская область, Виноградовский муниципальный округ, дер. Усть-Вага, принятого на государственную охрану постановлением администрации Архангельской области от 13 августа 1998 года № 207 «О принятии на государственную охрану памятников истории и культуры Архангельской области» (приложения № 24, № 26);

«Часовня Модеста (Прокопия)», расположенного по адресу: Архангельская область, Виноградовский муниципальный округ, дер. Конецгорье, принятого на государственную охрану постановлением администрации Архангельской области от 13 августа 1998 года № 207 «О принятии на государственную охрану памятников истории и культуры Архангельской области» (приложения № 25, № 27).

2. Организовать работу по направлению в установленном порядке копии настоящего постановления в филиал федерального государственного бюджетного учреждения «Федеральная кадастровая палата Федеральной

службы государственной регистрации, кадастра и картографии» по Архангельской области и Ненецкому автономному округу.

3. Разместить сведения о границах территорий объектов культурного наследия в федеральной государственной информационной системе территориального планирования, едином государственном реестре объектов культурного наследия (памятников истории и культуры) народов Российской Федерации и государственной информационной системе Архангельской области «Геоинформационная система Правительства Архангельской области «Земля».

4. Настоящее постановление вступает в силу через десять дней со дня его официального опубликования.

Исполняющий
обязанности руководителя Некрасова **Н.Г. Некрасова**

Принятые сокращения:

Н – нежилое деревянное здание;
2Н - двухэтажное нежилое деревянное здание;
Ж – жилое деревянное здание;
КН – нежилое каменное здание;
2 КН – двухэтажное нежилое каменное здание;
Гр – грунтовая дорога;
А –дорога с асфальтобетонным покрытием;
руч. – ручей;
тп – трансформаторная подстанция.

ПРИЛОЖЕНИЕ № 1
к постановлению инспекции
по охране объектов культурного
наследия Архангельской области
от «19» декабря 2022 года № 68 -п

План территории объекта культурного наследия (памятника истории и культуры) народов Российской Федерации

Наименование: **«Комплекс сооружений» в составе: «Дмитровская церковь (деревянная)», «Колокольня (деревянная)», «Никольская церковь (деревянная)»**

Адрес объекта: Архангельская область, Виноградовский муниципальный округ, дер. Кальи

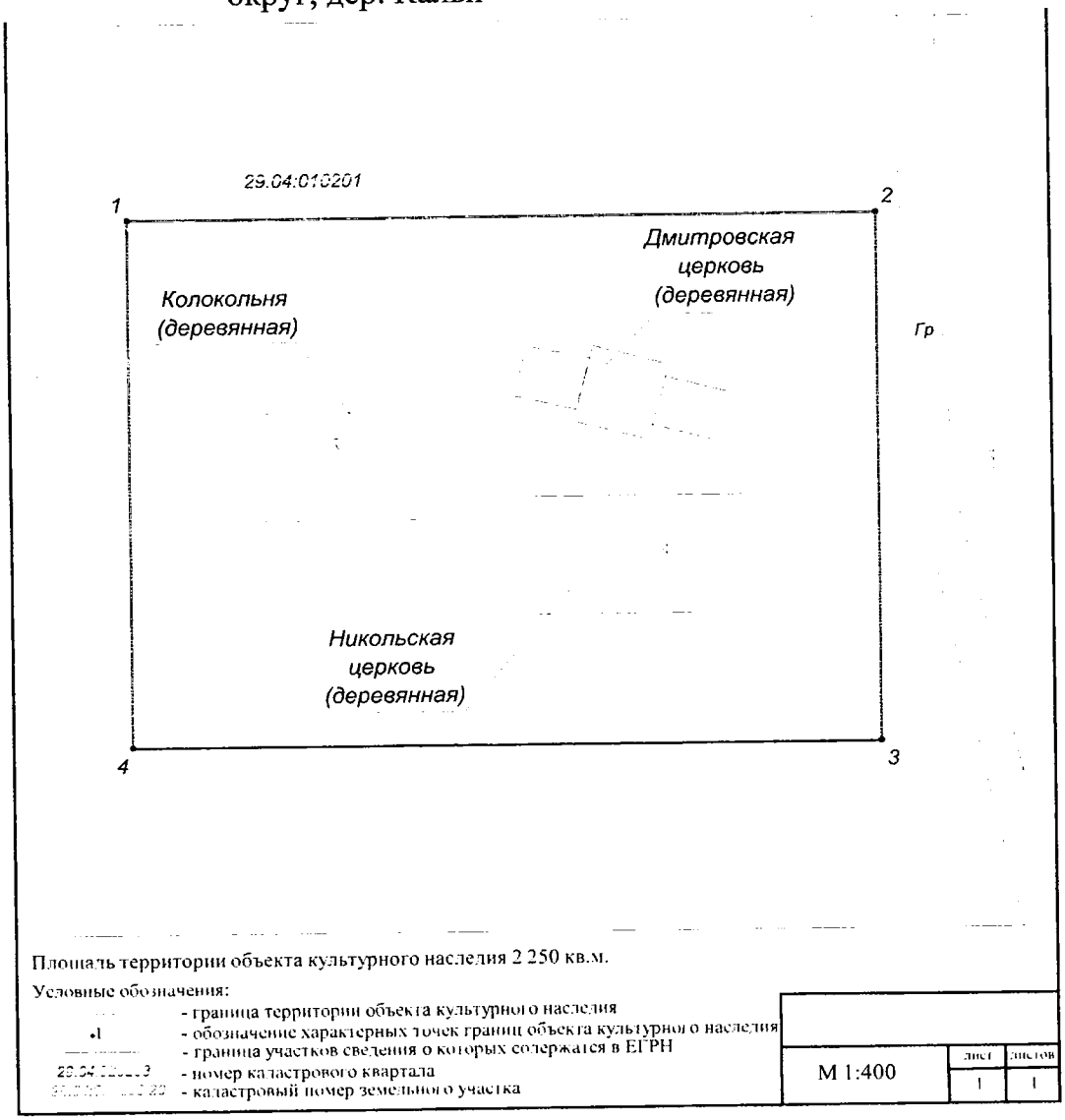

Площадь территории объекта культурного наследия 2 250 кв.м.

Условные обозначения:

- граница территории объекта культурного наследия
- обозначение характерных точек границ объекта культурного наследия
- граница участков сведения о которых содержатся в ЕГРН
- номер кадастрового квартала
- кадастровый номер земельного участка

М 1:400	лист 1	листов 1

Каталог координат поворотных точек границ территории объекта культурного наследия (памятника истории и культуры) народов Российской Федерации «Комплекс сооружений» в составе: «Дмитровская церковь (деревянная)», «Колокольня (деревянная)», «Никольская церковь (деревянная)»

Система координат МСК-29, зона – 3

Номер поворотной точки	X	Y
1	494700.92	3300734.31
2	494700.92	3300789.80
3	494660.37	3300789.80
4	494660.37	3300734.31
1	494700.92	3300734.31

Площадь территории объекта культурного наследия (памятника истории и культуры) народов Российской Федерации – 2 250 кв. м.

Координаты поворотных точек границ территории объекта культурного наследия (памятника истории и культуры) народов Российской Федерации определены методом спутниковых геодезических измерений, среднеквадратическая погрешность измерений M_t составляет 0,1 м.

Описание границы территории объекта культурного наследия (памятника истории и культуры) народов Российской Федерации «Комплекс сооружений» в составе: «Дмитровская церковь (деревянная)», «Колокольня (деревянная)», «Никольская церковь (деревянная)»

Граница территории объекта культурного наследия (памятника истории и культуры) народов Российской Федерации проходит:

от точки 1 до точки 2 (длина 55 м) на восток к грунтовой дороге;

от точки 2 до точки 3 (длина 41 м) на юг вдоль дороги;

от точки 3 до точки 4 (длина 55 м) на запад от грунтовой дороги;

от точки 4 до точки 1 (длина 41 м) на север.

Точка 1 находится в 31 м к северо-западу от северо-западного угла «Дмитровской церкви (деревянной)».

ПРИЛОЖЕНИЕ № 2
к постановлению инспекции
по охране объектов культурного
наследия Архангельской области
от «13» декабря 2022 года №68 -п

План территории объекта культурного наследия (памятника истории и культуры) народов Российской Федерации

Наименование: **«Колокольня (деревянная)»**

Адрес объекта: Архангельская область, Виноградовский муниципальный округ, дер. Коверниковская, в 100 м от д. 12

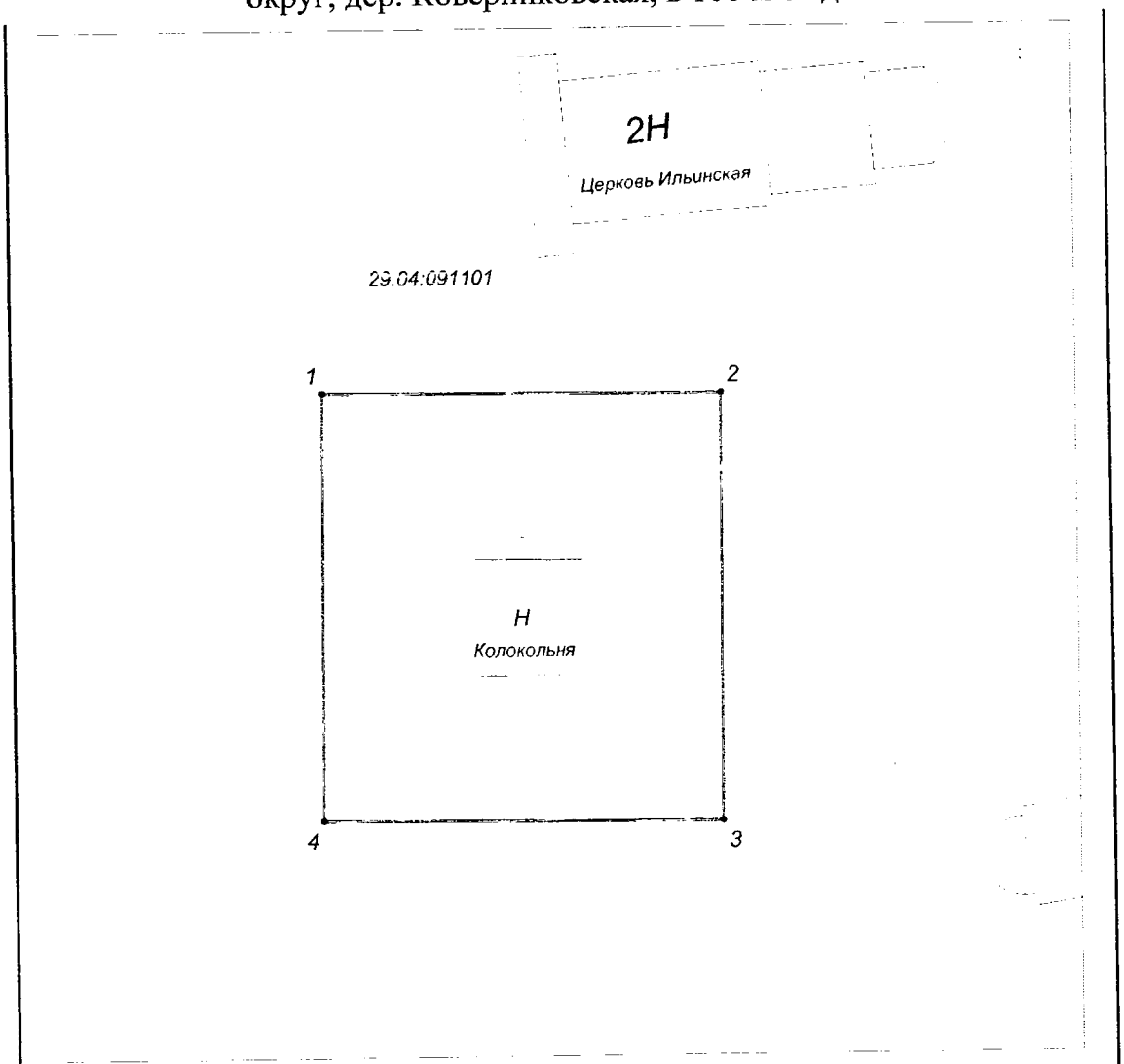

Площадь территории объекта культурного наследия 840 кв.м.

Условные обозначения:

- граница территории объекта культурного наследия
- 1 - обозначение характерных точек границ объекта культурного наследия
- граница участков сведения о которых содержатся в ЕГРН
- 29.04.091203 - номер кадастрового квартала
- [illegible] - кадастровый номер земельного участка

	Лист	Листов
М 1:400	1	1

Каталог координат поворотных точек границ территории объекта культурного наследия (памятника истории и культуры) народов Российской Федерации «Колокольня (деревянная)»

Система координат МСК-29, зона – 3

Номер поворотной точки	X	Y
1	420246.14	3386041.17
2	420245.90	3386069.17
3	420215.90	3386068.91
4	420216.14	3386040.91
1	420246.14	3386041.17

Площадь территории объекта культурного наследия (памятника истории и культуры) народов Российской Федерации – 840 кв. м.

Координаты поворотных точек границ территории объекта культурного наследия (памятника истории и культуры) народов Российской Федерации определены методом спутниковых геодезических измерений, среднеквадратическая погрешность измерений M_t составляет 0,1 м.

Описание границы территории объекта культурного наследия (памятника истории и культуры) народов Российской Федерации «Колокольня (деревянная)»

Граница территории объекта культурного наследия (памятника истории и культуры) народов Российской Федерации проходит:

от точки 1 до точки 2 (длина 28 м) на восток вдоль «Церкви Ильинской (деревянной)»;

от точки 2 до точки 3 (длина 30 м) на юг вдоль «Колокольни (деревянной)»;

от точки 3 до точки 4 (длина 28 м) на запад по вдоль «Колокольни (деревянной)»;

от точки 4 до точки 1 (длина 30 м) на север вдоль «Колокольни (деревянной)».

Точка 1 находится в 15 м к северо-западу от северо-западного угла «Колокольни (деревянной)».

ПРИЛОЖЕНИЕ № 3
к постановлению инспекции
по охране объектов культурного
наследия Архангельской области
от «13» декабря 2022 года №68 -п

План территории объекта культурного наследия (памятника истории и культуры) народов Российской Федерации

Наименование: **«Церковь Ильинская (деревянная)»**

Адрес объекта: Архангельская область, Виноградовский муниципальный округ, дер. Коверниковская, в 120 м от д. 12

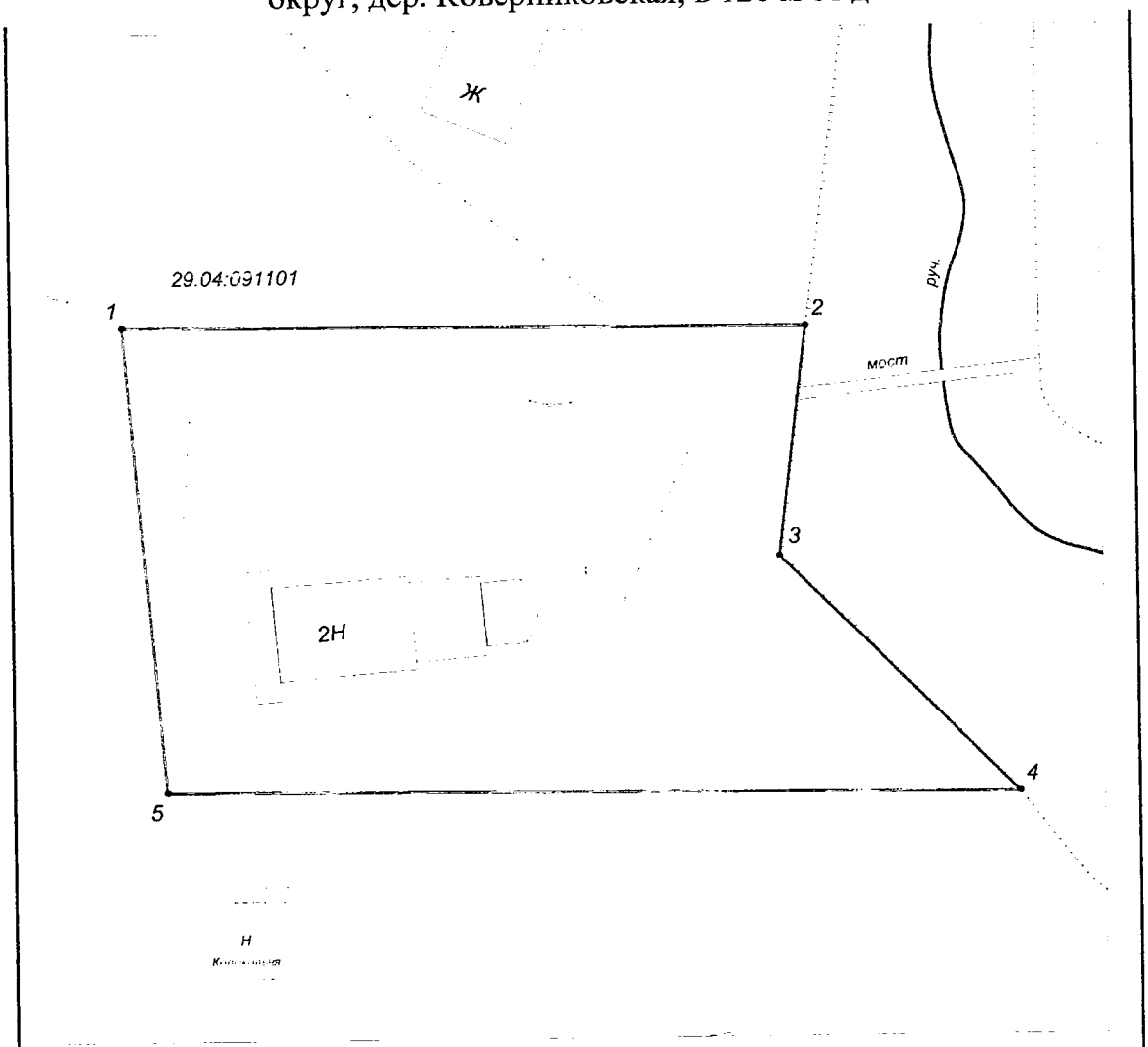

Площадь территории объекта культурного наследия 3 598 кв.м.

Условные обозначения:

- граница территории объекта культурного наследия
- •1 - обозначение характерных точек границ объекта культурного наследия
- граница участков сведения о которых содержатся в ЕГРН
- 29.04.000000 - номер кадастрового квартала
- 29:00:000000:0 - кадастровый номер земельного участка

М 1:600	лист 1	листов 1

Каталог координат поворотных точек границ территории объекта культурного наследия (памятника истории и культуры) народов Российской Федерации «Церковь Ильинская (деревянная)»

Система координат МСК-29, зона – 2

Номер поворотной точки	X	Y
1	420295.96	3386043.05
2	420295.35	3386113.32
3	420270.76	3386110.38
4	420245.33	3386134.88
5	420246.09	3386047.18
1	420295.96	3386043.05

Площадь территории объекта культурного наследия (памятника истории и культуры) народов Российской Федерации – 3 598 кв. м.

Координаты поворотных точек границ территории объекта культурного наследия (памятника истории и культуры) народов Российской Федерации определены методом спутниковых геодезических измерений, среднеквадратическая погрешность измерений M_t составляет 0,1 м.

Описание границы территории объекта культурного наследия (памятника истории и культуры) народов Российской Федерации «Церковь Ильинская (деревянная)»

Граница территории объекта культурного наследия (памятника истории и культуры) народов Российской Федерации проходит:

от точки 1 до точки 2 (длина 70 м) на восток к оврагу;

от точки 2 до точки 3 (длина 25 м) на юго-запад по краю оврага;

от точки 3 до точки 4 (длина 35 м) на юго-восток по краю оврага;

от точки 4 до точки 5 (длина 88 м) на запад вдоль «Церкви Ильинской (деревянной)»;

от точки 5 до точки 1 (длина 50 м) на северо-запад.

Точка 1 находится в 29 м к северо-западу от северо-западного угла «Церкви Ильинской (деревянной)».

ПРИЛОЖЕНИЕ № 4
к постановлению инспекции
по охране объектов культурного
наследия Архангельской области
от «13» декабря 2022 года №68 -п

План территории объекта культурного наследия (памятника истории и культуры) народов Российской Федерации

Наименование: **«Храмовый комплекс» в составе: «Церковь Власиевская», «Церковь Климентовская»**

Адрес объекта: Архангельская область, Виноградовский муниципальный округ, дер. Масловская, на 39 км дороги Усть-Вага – Ядриха (в 50 метрах от дороги)

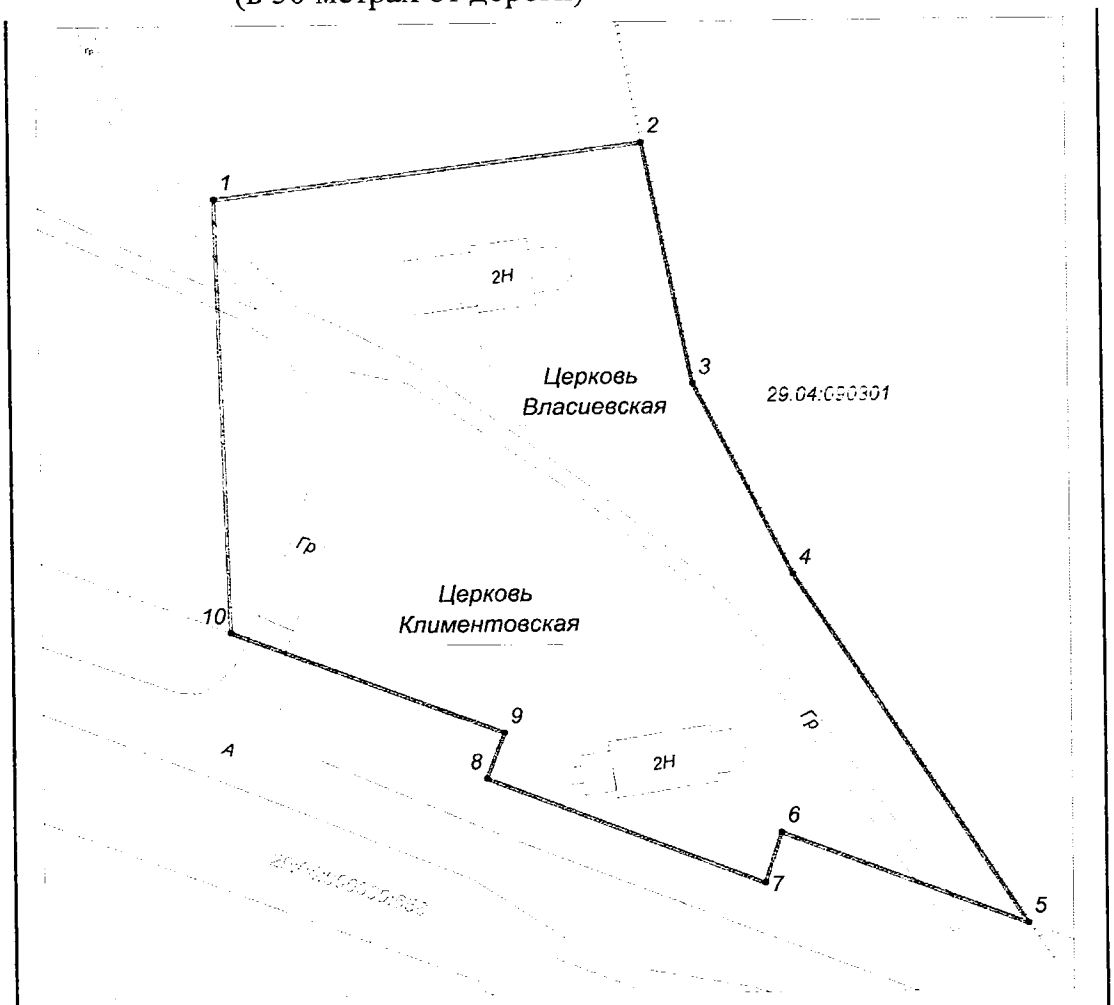

Площадь территории объекта культурного наследия 6 752 кв.м.

Условные обозначения:

- граница территории объекта культурного наследия
- обозначение характерных точек границ объекта культурного наследия
- граница участков сведения о которых содержатся в ЕГРН
- номер кадастрового квартала
- кадастровый номер земельного участка

М 1:800	лист 1	листов 1

Каталог координат поворотных точек границ территории объекта культурного наследия (памятника истории и культуры) народов Российской Федерации «Храмовый комплекс» в составе: «Церковь Власиевская», «Церковь Климентовская»

Система координат МСК-29, зона – 3

Номер поворотной точки	X	Y
1	432150.62	3373199.00
2	432158.22	3373259.58
3	432123.45	3373266.47
4	432095.84	3373280.34
5	432045.36	3373313.19
6	432058.71	3373278.41
7	432051.44	3373276.02
8	432066.87	3373236.77
9	432073.41	3373239.33
10	432088.26	3373200.80
1	432150.62	3373199.00

Площадь территории объекта культурного наследия (памятника истории и культуры) народов Российской Федерации – 6 752 кв. м.

Координаты поворотных точек границ территории объекта культурного наследия (памятника истории и культуры) народов Российской Федерации определены методом спутниковых геодезических измерений, среднеквадратическая погрешность измерений M_t составляет 0,1 м.

Описание границы территории объекта культурного наследия (памятника истории и культуры) народов Российской Федерации «Храмовый комплекс» в составе: «Церковь Власиевская», «Церковь Климентовская»

Граница территории объекта культурного наследия (памятника истории и культуры) народов Российской Федерации проходит:

от точки 1 до точки 2 (длина 61 м) на северо-восток к оврагу;

от точки 2 до точки 3 (длина 35 м) на юго-восток по краю оврага;

от точки 2 до точки 4 (длина 31 м) на юго-восток по краю оврага;

от точки 4 до точки 5 (длина 60 м) на юго-восток по краю оврага;

от точки 5 до точки 6 (длина 37 м) на северо-запад по границе земельного участка с кадастровым номером 29:04:000000:656;

от точки 6 до точки 7 (длина 8 м) на юго-запад по границе земельного участка с кадастровым номером 29:04:000000:656;

от точки 7 до точки 8 (длина 42 м) на северо-запад по границе земельного участка с кадастровым номером 29:04:000000:656;

от точки 8 до точки 9 (длина 7 м) на северо-восток по границе земельного участка с кадастровым номером 29:04:000000:656;

от точки 9 до точки 10 (длина 41 м) на северо-запад по границе земельного участка с кадастровым номером 29:04:000000:656;

от точки 10 до точки 1 (длина 62 м) на северо-запад.

Точка 1 находится в 28 м к северо-западу от северо-западного угла «Церкви Власиевской».

ПРИЛОЖЕНИЕ № 5
к постановлению инспекции
по охране объектов культурного
наследия Архангельской области
от «13» декабря 2022 года № 68 -п

План территории объекта культурного наследия (памятника истории и культуры) народов Российской Федерации

Наименование: **«Амбар А.Ф. Мельникова»**

Адрес объекта: Архангельская область, Виноградовский муниципальный округ, дер. Городок, около д. 89

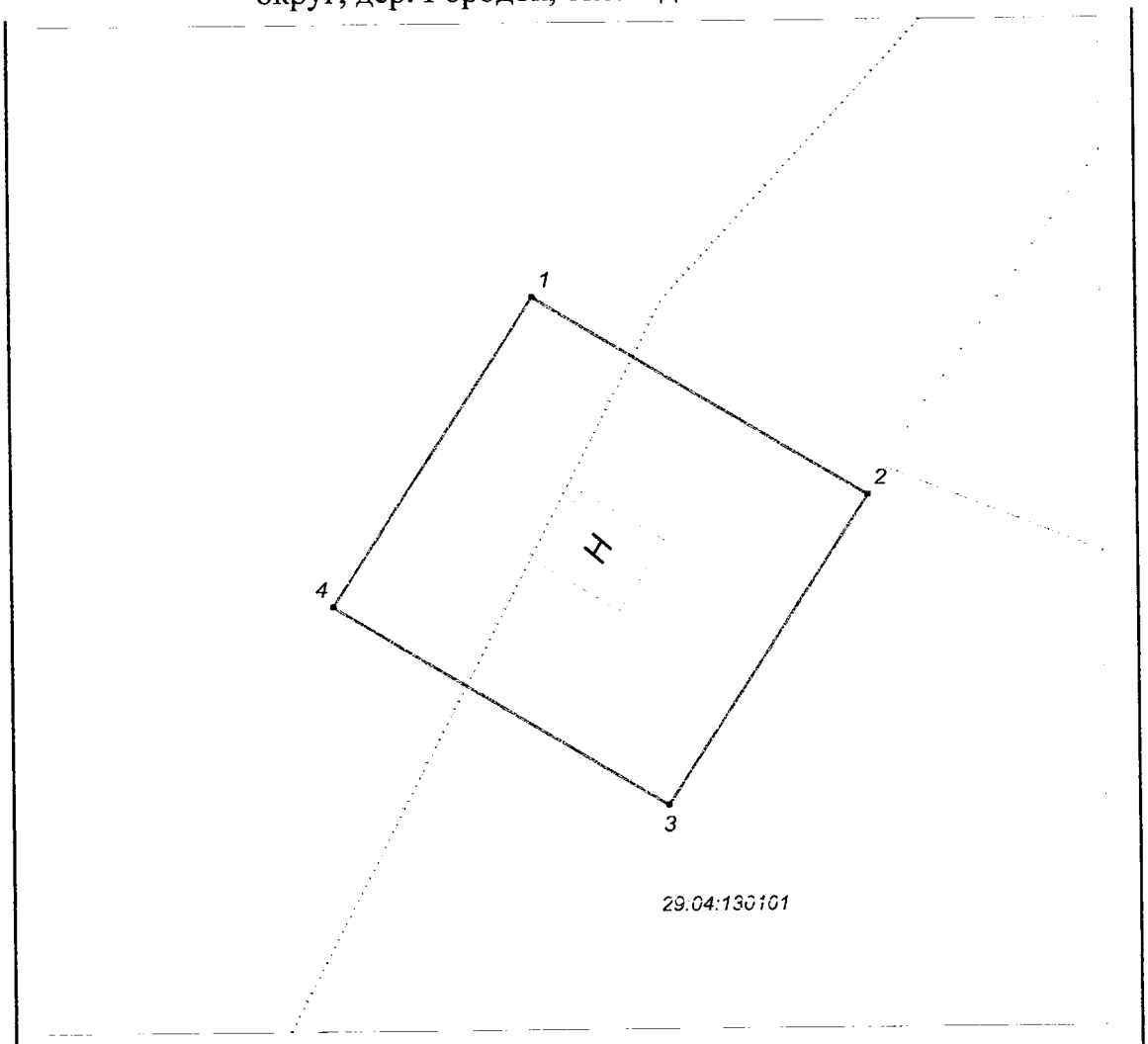

Площадь территории объекта культурного наследия 176 кв.м.

Условные обозначения:

- граница территории объекта культурного наследия
- •1 - обозначение характерных точек границ объекта культурного наследия
- граница участков сведения о которых содержатся в ЕГРН
- 29.04:000000 - номер кадастрового квартала
- 29.04:000000:0000 - кадастровый номер земельного участка

М 1:200

лист	листов
1	1

Каталог координат поворотных точек границ территории объекта культурного наследия (памятника истории и культуры) народов Российской Федерации «Амбар А.Ф. Мельникова»

Система координат МСК-29, зона – 3

Номер поворотной точки	X	Y
1	421812.79	3390073.57
2	421805.62	3390085.00
3	421794.60	3390078.09
4	421801.78	3390066.66
1	421812.79	3390073.57

Площадь территории объекта культурного наследия (памятника истории и культуры) народов Российской Федерации – 176 кв. м.

Координаты поворотных точек границ территории объекта культурного наследия (памятника истории и культуры) народов Российской Федерации определены методом спутниковых геодезических измерений, среднеквадратическая погрешность измерений M_t составляет 0,1 м.

Описание границы территории объекта культурного наследия (памятника истории и культуры) народов Российской Федерации «Амбар А.Ф. Мельникова»

Граница территории объекта культурного наследия (памятника истории и культуры) народов Российской Федерации проходит:

от точки 1 до точки 2 (длина 14 м) на юго-восток вдоль «Амбара А.Ф. Мельникова»;

от точки 2 до точки 3 (длина 13 м) на юго-запад вдоль оврага;

от точки 3 до точки 4 (длина 14 м) на северо-запад вдоль «Амбара А.Ф. Мельникова»;

от точки 4 до точки 1 (длина 13 м) на северо-восток вдоль оврага.

Точка 1 находится в 7 м к северо-западу от северо-западного угла «Амбара А.Ф. Мельникова».

ПРИЛОЖЕНИЕ № 6
к постановлению инспекции
по охране объектов культурного
наследия Архангельской области
от «13» декабря 2022 года № 68-п

План территории объекта культурного наследия (памятника истории и культуры) народов Российской Федерации

Наименование: **«Амбар Г.И. Карелиной»**

Адрес объекта: Архангельская область, Виноградовский муниципальный округ, дер. Верхняя Ваеньга

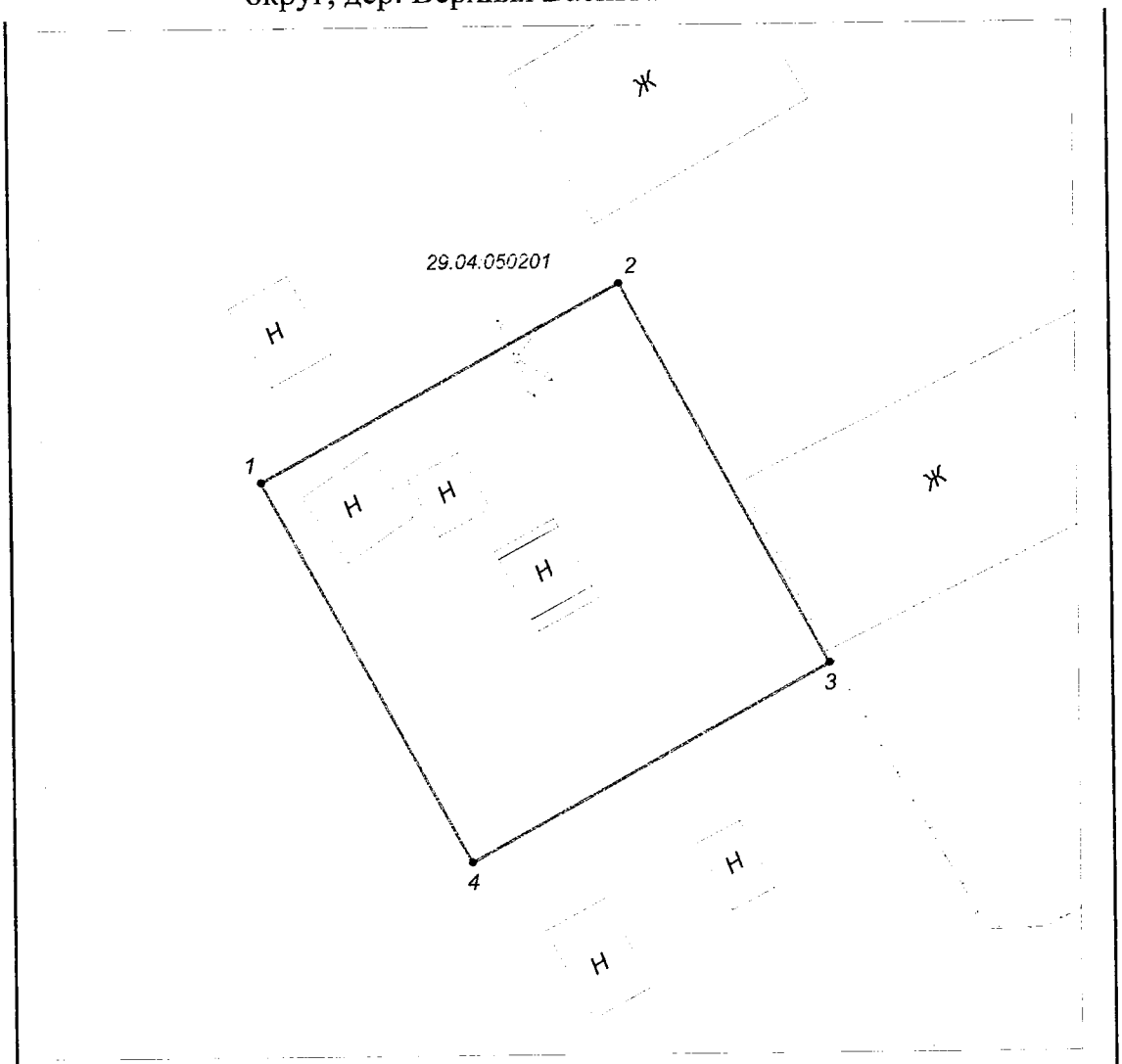

Площадь территории объекта культурного наследия 490 кв.м.

Условные обозначения:

- граница территории объекта культурного наследия
- обозначение характерных точек границ объекта культурного наследия
- граница участков сведения о которых содержатся в ЕГРН
- номер кадастрового квартала
- кадастровый номер земельного участка

М 1:300	лист	листов
	1	1

Каталог координат поворотных точек границ территории объекта культурного наследия (памятника истории и культуры) народов Российской Федерации «Амбар Г.И. Карелиной»

Система координат МСК-29, зона – 3

Номер поворотной точки	X	Y
1	466623.28	3350881.32
2	466633.56	3350900.21
3	466613.53	3350911.10
4	466603.25	3350892.22
1	466623.28	3350881.32

Площадь территории объекта культурного наследия (памятника истории и культуры) народов Российской Федерации – 490 кв. м.

Координаты поворотных точек границ территории объекта культурного наследия (памятника истории и культуры) народов Российской Федерации определены методом спутниковых геодезических измерений, среднеквадратическая погрешность измерений M_t составляет 0,1 м.

Описание границы территории объекта культурного наследия (памятника истории и культуры) народов Российской Федерации «Амбар Г.И. Карелиной»

Граница территории объекта культурного наследия (памятника истории и культуры) народов Российской Федерации проходит:

от точки 1 до точки 2 (длина 22 м) на северо-восток;

от точки 2 до точки 3(длина 23 м) на юго-восток вдоль «Амбара Г.И. Карелиной»;

от точки 3 до точки 4 (длина 22 м) на юго-запад;

от точки 4 до точки 1 (длина 23 м) на северо-запад вдоль «Амбара Г.И. Карелиной».

Точка 1 находится в 13 м к северо-западу от северо-западного угла «Амбара Г.И. Карелиной».

ПРИЛОЖЕНИЕ № 7
к постановлению инспекции
по охране объектов культурного
наследия Архангельской области
от «13» декабря 2022 года № 68-п

План территории объекта культурного наследия (памятника истории и культуры) народов Российской Федерации

Наименование: **«Дом Л.А. Горбатовой»**

Адрес объекта: Архангельская область, Виноградовский муниципальный округ, дер. Сельцо, д. 33

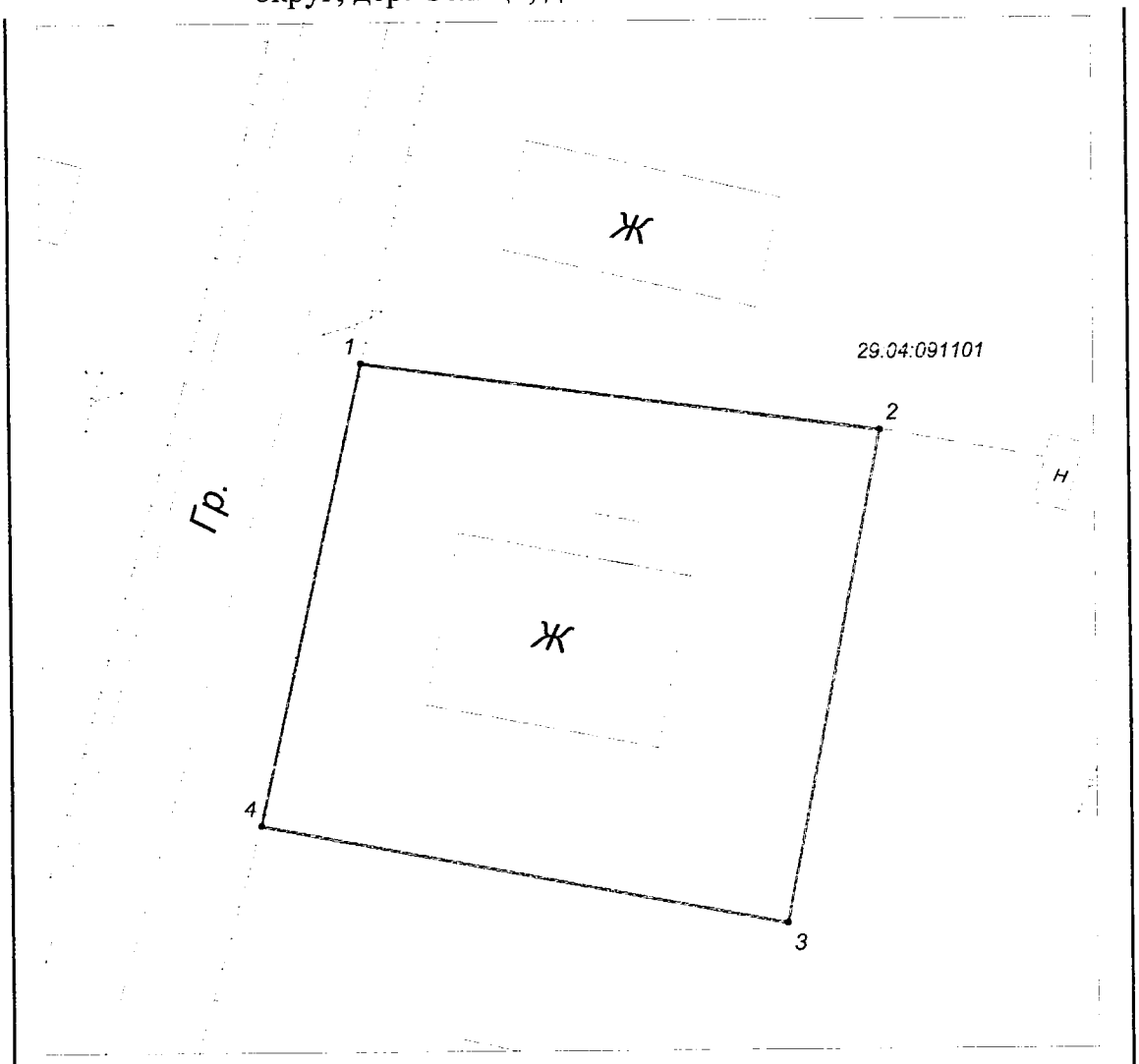

Площадь территории объекта культурного наследия 1 241 кв.м.

Условные обозначения:

- граница территории объекта культурного наследия
- •1 - обозначение характерных точек границ объекта культурного наследия
- граница участков сведения о которых содержатся в ЕГРН
- 29.04.[illegible] - номер кадастрового квартала
- [illegible] - кадастровый номер земельного участка

М 1:400	лист	листов
	1	1

Каталог координат поворотных точек границ территории объекта культурного наследия (памятника истории и культуры) народов Российской Федерации «Дом Л.А. Горбатовой»

Система координат МСК-29, зона – 3

Номер поворотной точки	X	Y
1	420080.19	3386825.17
2	420075.30	3386860.89
3	420040.89	3386854.30
4	420047.90	3386818.06
1	420080.19	3386825.17

Площадь территории объекта культурного наследия (памятника истории и культуры) народов Российской Федерации – 1 241 кв. м.

Координаты поворотных точек границ территории объекта культурного наследия (памятника истории и культуры) народов Российской Федерации определены методом спутниковых геодезических измерений, среднеквадратическая погрешность измерений M_t составляет 0,1 м.

Описание границы территории объекта культурного наследия (памятника истории и культуры) народов Российской Федерации «Дом Л.А. Горбатовой»

Граница территории объекта культурного наследия (памятника истории и культуры) народов Российской Федерации проходит:

от точки 1 до точки 2 (длина 36 м) на юго-восток по забору;

от точки 2 до точки 3 (длина 35 м) на юго-запад вдоль «Дома Л.А. Горбатовой»;

от точки 3 до точки 4 (длина 37 м) на северо-запад к дороге;

от точки 4 до точки 1 (длина 33 м) на северо-восток по забору.

Точка 1 находится на заборе в 14 м к северо-западу от северо-западного угла «Дома Л.А. Горбатовой».

ПРИЛОЖЕНИЕ № 8
к постановлению инспекции
по охране объектов культурного
наследия Архангельской области
от «13» декабря 2022 года №68 -п

План территории объекта культурного наследия (памятника истории и культуры) народов Российской Федерации

Наименование: **«Дом Н.А. Уткиной»**

Адрес объекта: Архангельская область, Виноградовский муниципальный округ, дер. Осиново, д. 130

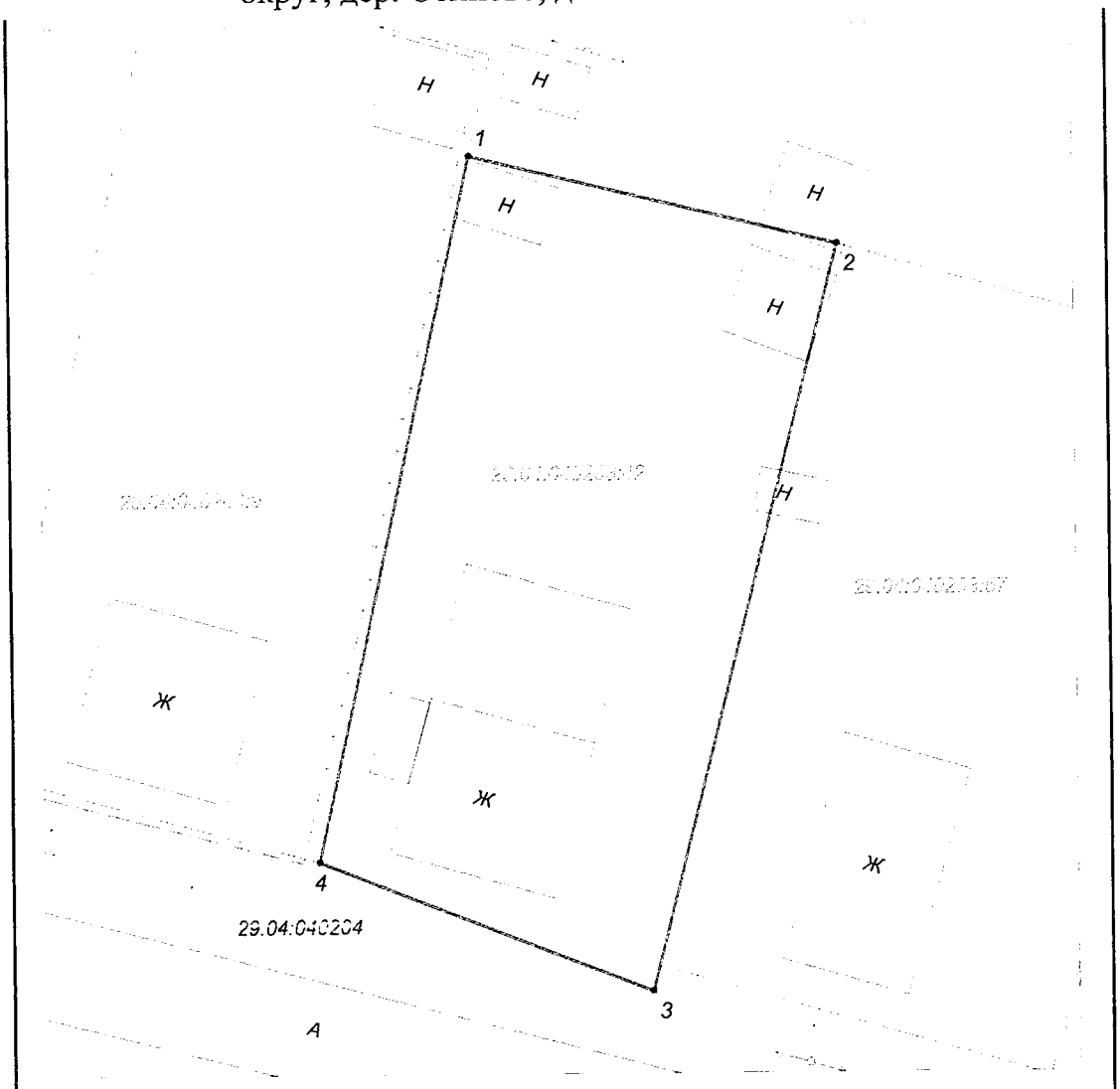

Площадь территории объекта культурного наследия 1 007 кв.м.

Условные обозначения:

- граница территории объекта культурного наследия
- обозначение характерных точек границ объекта культурного наследия
- граница участков сведения о которых содержатся в ЕГРН
- номер кадастрового квартала
- кадастровый номер земельного участка

М 1:350	лист	листов
	1	1

Каталог координат поворотных точек границ территории объекта культурного наследия (памятника истории и культуры) народов Российской Федерации «Дом Н.А. Уткиной»

Система координат МСК-29, зона – 3

Номер поворотной точки	X	Y
1	463358.84	3336394.83
2	463353.44	3336417.38
3	463308.61	3336405.71
4	463316.49	3336385.28
1	463358.84	3336394.83

Площадь территории объекта культурного наследия (памятника истории и культуры) народов Российской Федерации – 1 007 кв. м.

Координаты поворотных точек границ территории объекта культурного наследия (памятника истории и культуры) народов Российской Федерации определены методом спутниковых геодезических измерений, среднеквадратическая погрешность измерений M_t составляет 0,1 м.

Описание границы территории объекта культурного наследия (памятника истории и культуры) народов Российской Федерации «Дом Н.А. Уткиной»

Граница территории объекта культурного наследия (памятника истории и культуры) народов Российской Федерации проходит:

от точки 1 до точки 2 (длина 23 м) на юго-восток вдоль сараев, по границе земельного участка с кадастровым номером 29:04:040203:42;

от точки 2 до точки 3 (длина 46 м) на юго-запад вдоль дома, по границе земельного участка с кадастровым номером 29:04:040203:42;

от точки 3 до точки 4 (длина 22 м) на северо-запад вдоль дороги, вдоль границы земельного участка с кадастровым номером 29:04:040203:42;

от точки 4 до точки 1 (длина 43 м) на северо-восток вдоль забора, по границе земельного участка с кадастровым номером 29:04:040203:42.

Точка 1 находится у забора в 25 м к северо-западу от северо-западного угла «Дома Н.А. Уткиной».

ПРИЛОЖЕНИЕ № 9
к постановлению инспекции
по охране объектов культурного
наследия Архангельской области
от «8» декабря 2022 года № 68 -п

План территории объекта культурного наследия (памятника истории и культуры) народов Российской Федерации

Наименование: **«Дом Рухлова»**

Адрес объекта: Архангельская область, Виноградовский муниципальный округ, дер. Сельцо

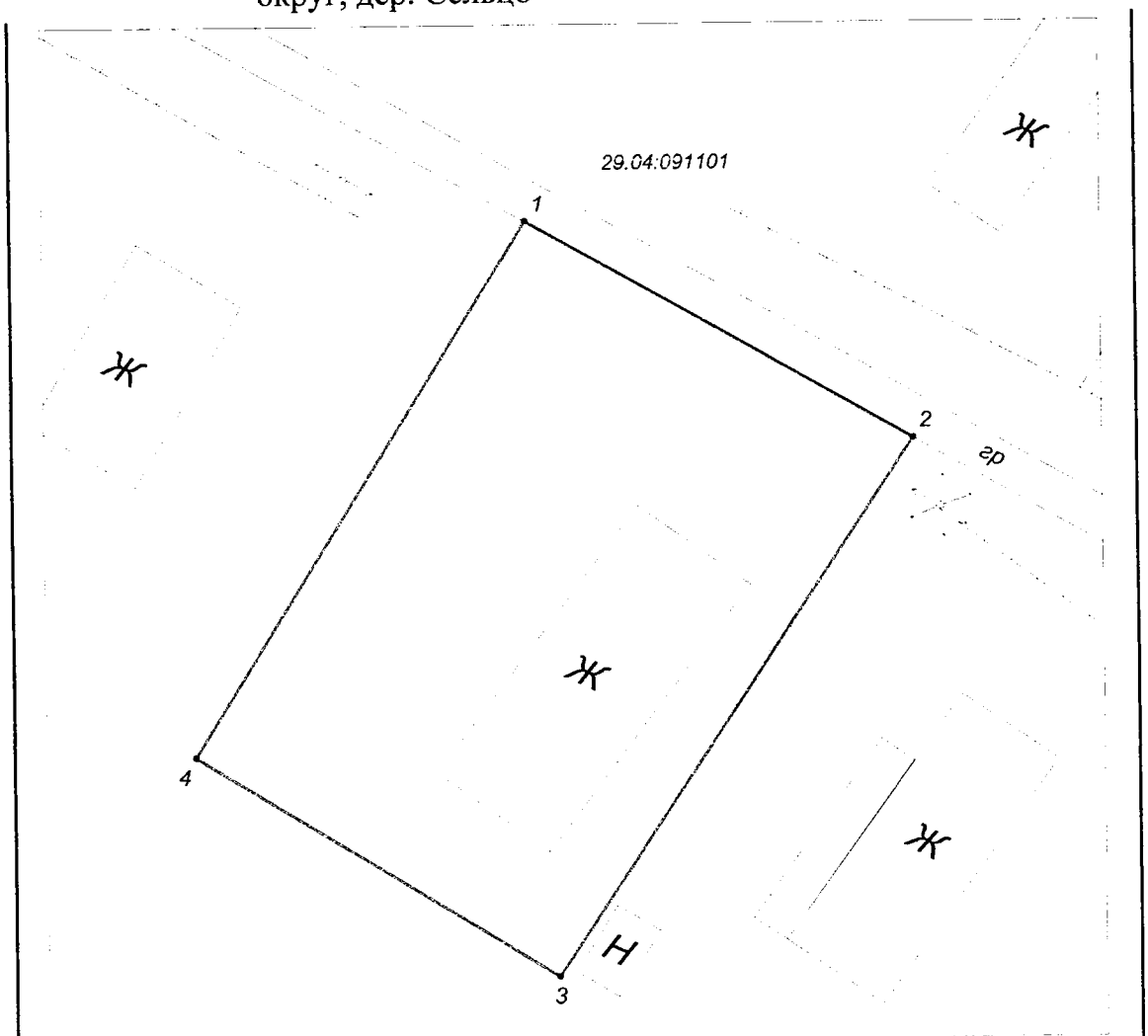

Площадь территории объекта культурного наследия 1 344 кв.м.

Условные обозначения:

- граница территории объекта культурного наследия
- 1 - обозначение характерных точек границ объекта культурного наследия
- граница участков сведения о которых содержатся в ЕГРН
- 29.04.000000 - номер кадастрового квартала
- 29.04:000000:0 - кадастровый номер земельного участка

М 1:400	лист 1	листов 1

Каталог координат поворотных точек границ территории объекта культурного наследия (памятника истории и культуры) народов Российской Федерации «Дом Рухлова»

Система координат МСК-29, зона – 3

Номер поворотной точки	X	Y
1	419987.29	3387244.70
2	419971.72	3387271.16
3	419933.73	3387246.56
4	419949.48	3387221.76
1	419987.29	3387244.70

Площадь территории объекта культурного наследия (памятника истории и культуры) народов Российской Федерации – 1 344 кв. м.

Координаты поворотных точек границ территории объекта культурного наследия (памятника истории и культуры) народов Российской Федерации определены методом спутниковых геодезических измерений, среднеквадратическая погрешность измерений M_t составляет 0,1 м.

Описание границы территории объекта культурного наследия (памятника истории и культуры) народов Российской Федерации «Дом Рухлова»

Граница территории объекта культурного наследия (памятника истории и культуры) народов Российской Федерации проходит:

от точки 1 до точки 2 (длина 31 м) на юго-восток по краю грунтовой дороги;

от точки 2 до точки 3 (длина 45 м) на юго-запад вдоль «Дома Рухлова»;

от точки 3 до точки 4 (длина 29 м) на северо-запад вдоль «Дома Рухлова»;

от точки 4 до точки 1 (длина 44 м) на северо-восток вдоль «Дома Рухлова» к дороге.

Точка 1 находится на грунтовой дороге в 22 м к северо-западу от северо-западного угла «Дома Рухлова».

ПРИЛОЖЕНИЕ № 10
к постановлению инспекции
по охране объектов культурного
наследия Архангельской области
от «8» декабря 2022 года № 68-п

План территории объекта культурного наследия (памятника истории и культуры) народов Российской Федерации

Наименование: **«Ледник Н.Ф. Гагариной»**

Адрес объекта: Архангельская область, Виноградовский муниципальный округ, дер. Сельцо, рядом с д. 51

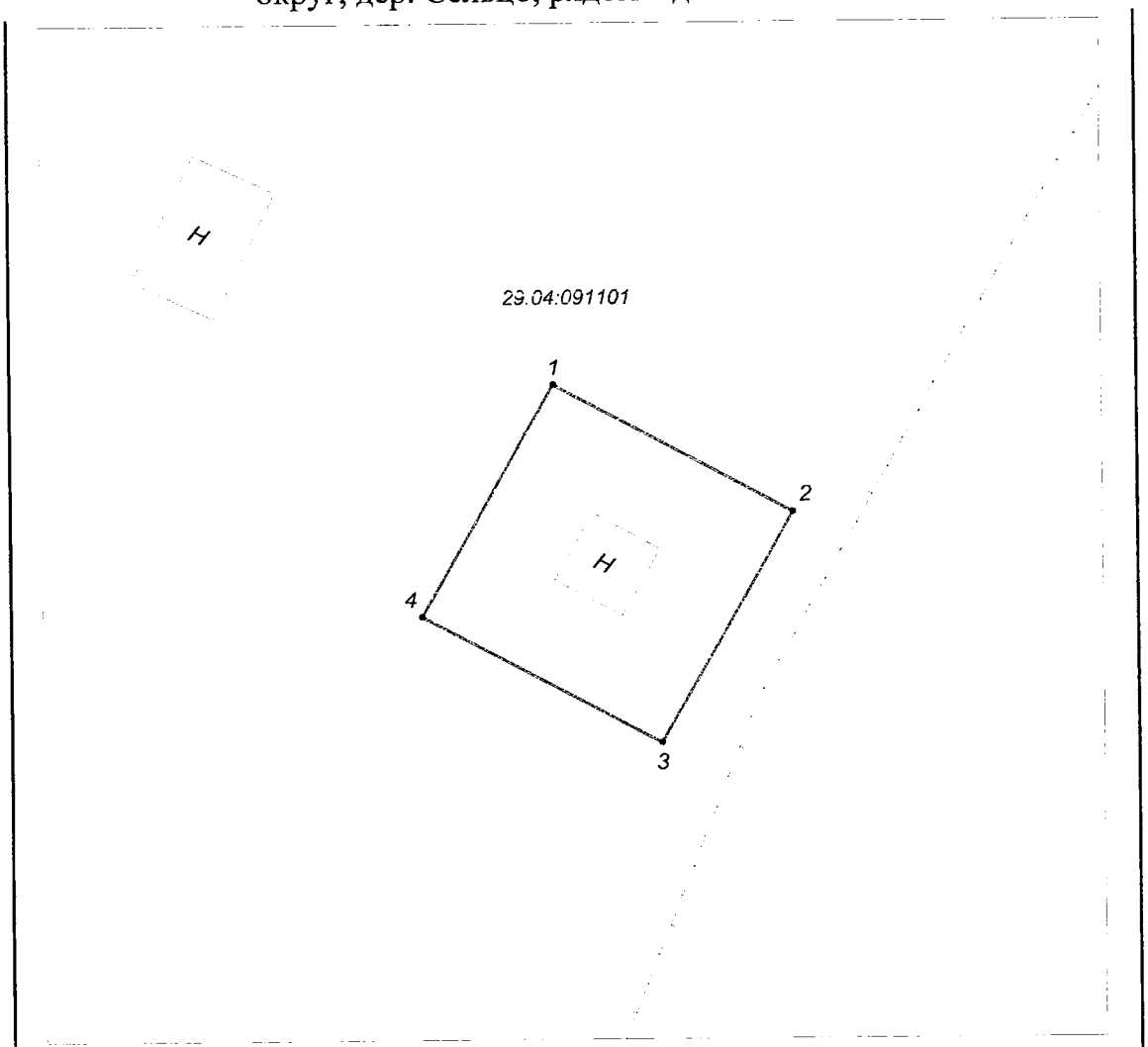

Площадь территории объекта культурного наследия 196 кв.м.

Условные обозначения:

—	- граница территории объекта культурного наследия
•1	- обозначение характерных точек границ объекта культурного наследия
	- граница участков сведения о которых содержатся в ЕГРП
29.04.[illegible]	- номер кадастрового квартала
[illegible]	- кадастровый номер земельного участка

М 1:300	лист	листов
	1	1

Каталог координат поворотных точек границ территории объекта культурного наследия (памятника истории и культуры) народов Российской Федерации «Ледник Н.Ф. Гагариной»

Система координат МСК-29, зона – 3

Номер поворотной точки	X	Y
1	420043.01	3387032.17
2	420036.20	3387044.40
3	420023.97	3387037.59
4	420030.78	3387025.36
1	420043.01	3387032.17

Площадь территории объекта культурного наследия (памятника истории и культуры) народов Российской Федерации – 196 кв. м.

Координаты поворотных точек границ территории объекта культурного наследия (памятника истории и культуры) народов Российской Федерации определены методом спутниковых геодезических измерений, среднеквадратическая погрешность измерений M_t составляет 0,1 м.

Описание границы территории объекта культурного наследия (памятника истории и культуры) народов Российской Федерации «Ледник Н.Ф. Гагариной»

Граница территории объекта культурного наследия (памятника истории и культуры) народов Российской Федерации проходит:

от точки 1 до точки 2 (длина 14 м) на юго-восток к забору;

от точки 2 до точки 3 (длина 14 м) на юго-запад вдоль забора;

от точки 3 до точки 4 (длина 14 м) на северо-восток вдоль «Ледника Н.Ф. Гагариной»;

от точки 4 до точки 1 (длина 14 м) на северо-запад вдоль «Ледника Н.Ф. Гагариной».

Точка 1 находится в 7 м к северо-западу от северного угла «Ледника Н.Ф. Гагариной».

ПРИЛОЖЕНИЕ № 11
к постановлению инспекции
по охране объектов культурного
наследия Архангельской области
от «13» декабря 2022 года № 68-п

План территории объекта культурного наследия (памятника истории и культуры) народов Российской Федерации

Наименование: **«Магазея»**

Адрес объекта: Архангельская область, Виноградовский муниципальный округ, дер. Пянда

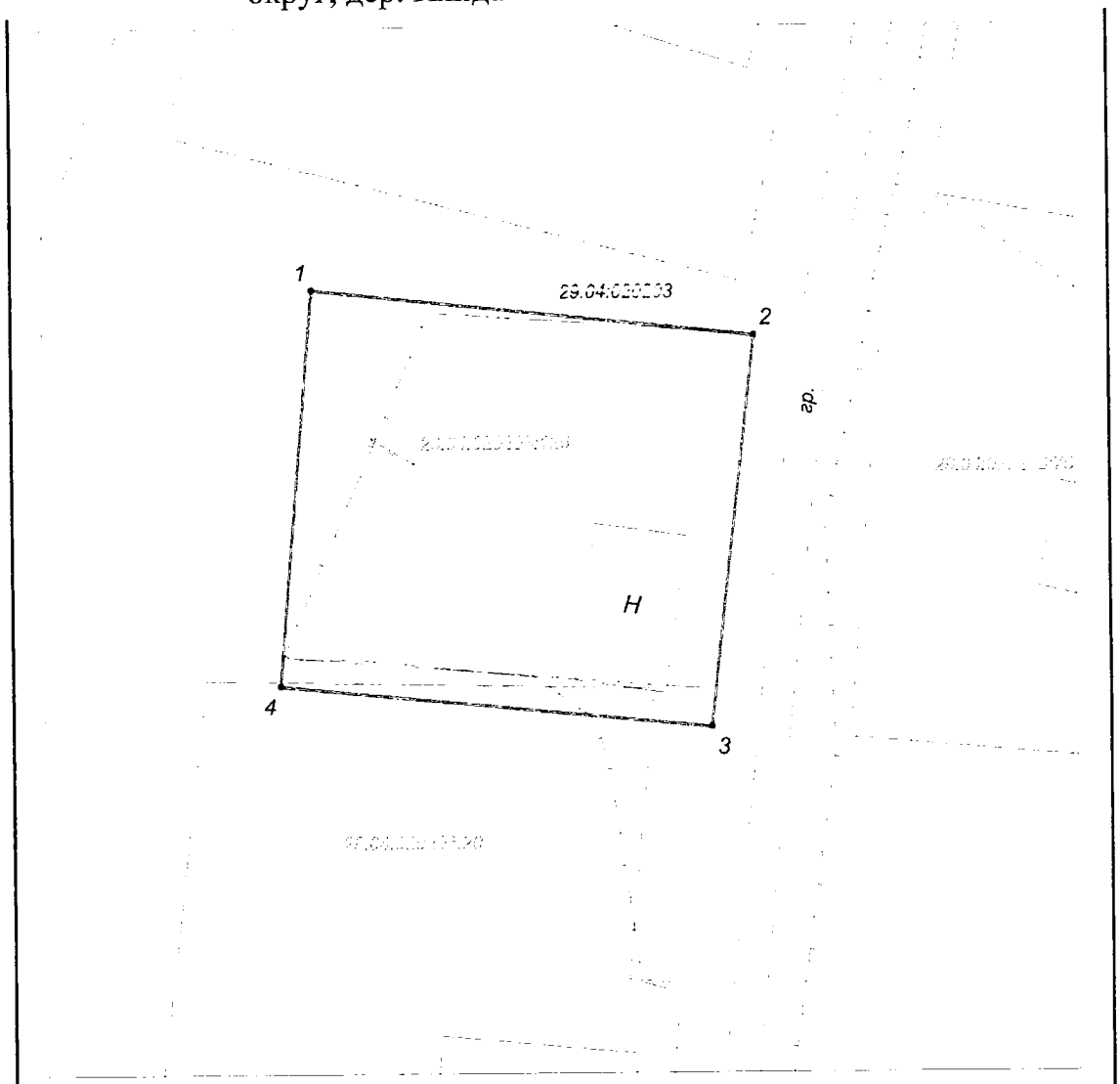

Площадь территории объекта культурного наследия 1 308 кв.м.

Условные обозначения:

- граница территории объекта культурного наследия
- 1 - обозначение характерных точек границ объекта культурного наследия
- граница участков сведения о которых содержатся в ЕГРН
- 29.04.030203 - номер кадастрового квартала
- кадастровый номер земельного участка

М 1:500	лист	листов
	1	1

Каталог координат поворотных точек границ территории объекта культурного наследия (памятника истории и культуры) народов Российской Федерации «Магазея»

Система координат МСК-29, зона – 3

Номер поворотной точки	X	Y
1	472508.65	3326542.75
2	472504.55	3326581.55
3	472470.94	3326577.58
4	472474.64	3326539.79
1	472508.65	3326542.75

Площадь территории объекта культурного наследия (памятника истории и культуры) народов Российской Федерации – 1 308 кв. м.

Координаты поворотных точек границ территории объекта культурного наследия (памятника истории и культуры) народов Российской Федерации определены методом спутниковых геодезических измерений, среднеквадратическая погрешность измерений M_t составляет 0,1 м.

Описание границы территории объекта культурного наследия (памятника истории и культуры) народов Российской Федерации «Магазея»

Граница территории объекта культурного наследия (памятника истории и культуры) народов Российской Федерации проходит:

от точки 1 до точки 2 (длина 39 м) на юго-восток по границе земельного участка с кадастровым номером 29:02:020203:126;

от точки 2 до точки 3 (длина 34 м) на юго-запад по границе земельного участка с кадастровым номером 29:02:020203:126;

от точки 3 до точки 4 (длина 38 м) на северо-запад вдоль границы земельного участка с кадастровым номером 29:02:020203:126;

от точки 4 до точки 1 (длина 34 м) на северо-запад по границе земельного участка с кадастровым номером 29:02:020203:126.

Точка 1 находится в 32 м к северо-западу от северо-западного угла «Магазеи».

ПРИЛОЖЕНИЕ № 12
к постановлению инспекции
по охране объектов культурного
наследия Архангельской области
от «13» декабря 2022 года № 68 -п

План территории объекта культурного наследия (памятника истории и культуры) народов Российской Федерации

Наименование: **«Магазея»**

Адрес объекта: Архангельская область, Виноградовский муниципальный округ, дер. Гридинская

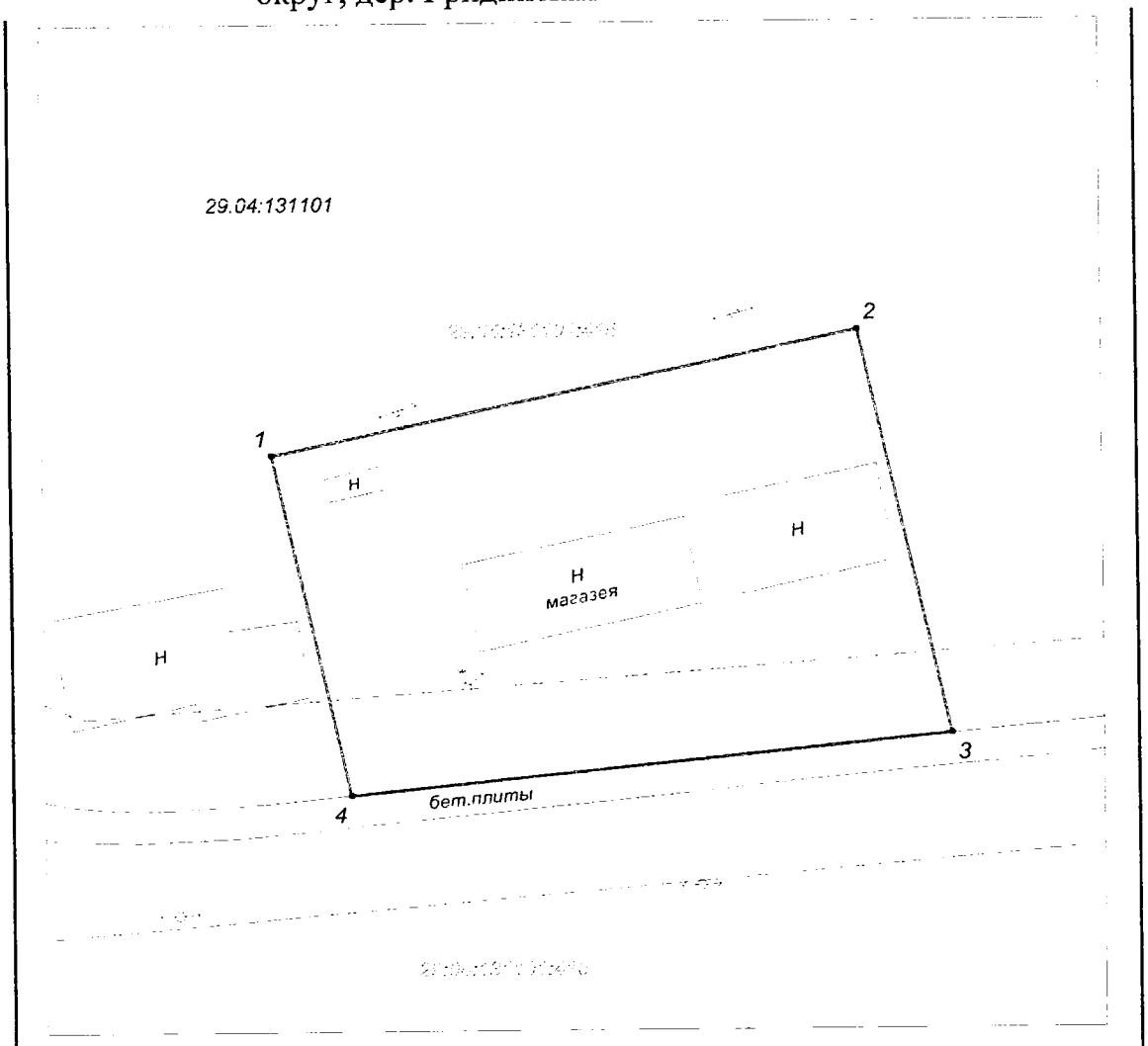

Площадь территории объекта культурного наследия 1 747 кв.м.

Условные обозначения:

- граница территории объекта культурного наследия
- обозначение характерных точек границ объекта культурного наследия
- граница участков сведения о которых содержатся в ЕГРН
- номер кадастрового квартала
- кадастровый номер земельного участка

	М 1:500	лист 1	листов 1

Каталог координат поворотных точек границ территории объекта культурного наследия (памятника истории и культуры) народов Российской Федерации «Магазея»

Система координат МСК-29, зона – 3

Номер поворотной точки	X	Y
1	419095.35	3394882.75
2	419106.20	3394932.93
3	419070.07	3394940.75
4	419064.96	3394889.32
1	419095.35	3394882.75

Площадь территории объекта культурного наследия (памятника истории и культуры) народов Российской Федерации – 1 747 кв. м.

Координаты поворотных точек границ территории объекта культурного наследия (памятника истории и культуры) народов Российской Федерации определены методом спутниковых геодезических измерений, среднеквадратическая погрешность измерений M_t составляет 0,1 м.

Описание границы территории объекта культурного наследия (памятника истории и культуры) народов Российской Федерации «Магазея»

Граница территории объекта культурного наследия (памятника истории и культуры) народов Российской Федерации проходит:

от точки 1 до точки 2 (длина 51 м) на северо-восток вдоль здания «Магазеи»;

от точки 2 до точки.3 (длина 37 м) на юго-восток к дороге;

от точки 3 до точки 4 (длина 52 м) на юго-запад по краю бетонной дороги;

от точки 4 до точки 1 (длина 31 м) на северо-запад между зданиями.

Точка 1 находится в 19 м к северо-западу от северо-западного угла «Магазеи».

ПРИЛОЖЕНИЕ № 13
к постановлению инспекции
по охране объектов культурного
наследия Архангельской области
от «13» декабря 2022 года № 68 -п

План территории объекта культурного наследия (памятника истории и культуры) народов Российской Федерации

Наименование: **«Магазея»**

Адрес объекта: Архангельская область, Виноградовский муниципальный округ, дер. Масловская, 50 м на юго-восток от д. 6

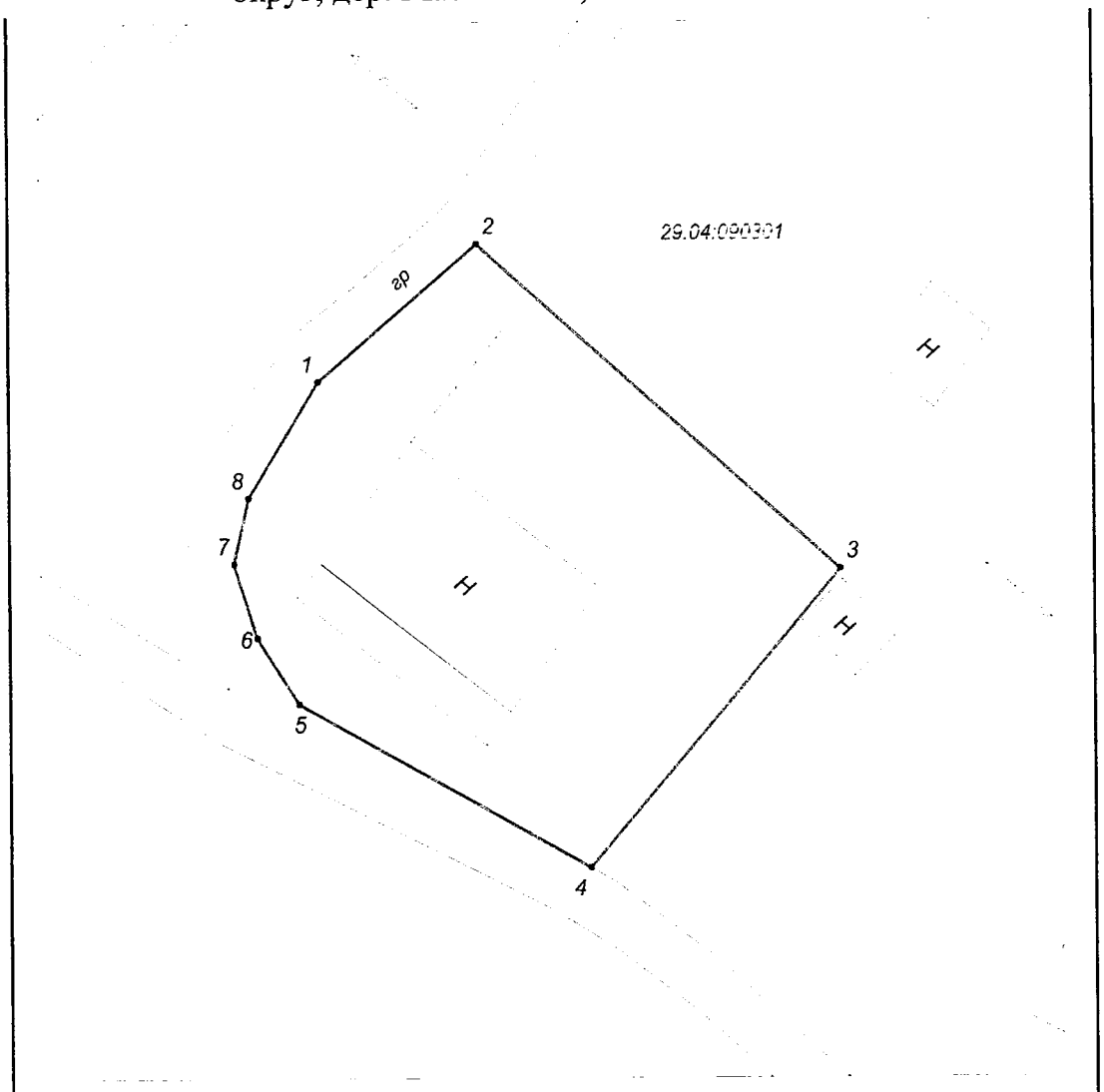

Площадь территории объекта культурного наследия 585 кв.м.

Условные обозначения:

- граница территории объекта культурного наследия
- обозначение характерных точек границ объекта культурного наследия
- граница участков сведения о которых содержатся в ЕГРН
- номер кадастрового квартала
- кадастровый номер земельного участка

М 1:300	лист 1	листов 1

Каталог координат поворотных точек границ территории объекта культурного наследия (памятника истории и культуры) народов Российской Федерации «Магазея»

Система координат МСК-29, зона – 3

Номер поворотной точки	X	Y
1	432247.82	3373022.17
2	432254.81	3373030.66
3	432238.13	3373049.96
4	432222.91	3373036.58
5	432231.35	3373021.09
6	432234.74	3373018.87
7	432238.50	3373017.65
8	432241.86	3373018.43
1	432247.82	3373022.17

Площадь территории объекта культурного наследия (памятника истории и культуры) народов Российской Федерации – 585 кв. м.

Координаты поворотных точек границ территории объекта культурного наследия (памятника истории и культуры) народов Российской Федерации определены методом спутниковых геодезических измерений, среднеквадратическая погрешность измерений M_t составляет 0,1 м.

Описание границы территории объекта культурного наследия (памятника истории и культуры) народов Российской Федерации «Магазея»

Граница территории объекта культурного наследия (памятника истории и культуры) народов Российской Федерации проходит:

от точки 1 до точки 2 (длина 11 м) на северо-восток по краю грунтовой дороги;

от точки 2 до точки 3 (длина 26 м) на юго-восток вдоль «Магазеи»;

от точки 3 до точки 4 (длина 20 м) на юго-запад к дороге;

от точки 4 до точки 5 (длина 18 м) на северо-запад по краю грунтовой дороги;

от точки 5 до точки 6 (длина 4 м) на северо-запад по краю грунтовой дороги;

от точки 6 до точки 7 (длина 4 м) на северо-запад по краю грунтовой дороги;

от точки 7 до точки 8 (длина 3 м) на северо-восток по краю грунтовой дороги;

от точки 8 до точки 1 (длина 7 м) на северо-восток по краю грунтовой дороги.

Точка 1 находится на грунтовой дороге в 6 м к северо-западу от северо-западного угла «Магазеи».

ПРИЛОЖЕНИЕ № 14
к постановлению инспекции
по охране объектов культурного
наследия Архангельской области
от «15» декабря 2022 года №68-п

План территории объекта культурного наследия (памятника истории и культуры) народов Российской Федерации

Наименование: **«Магазея»**

Адрес объекта: Архангельская область, Виноградовский муниципальный округ, в 100 м на северо-восток от д. 22 в дер. Сельцо

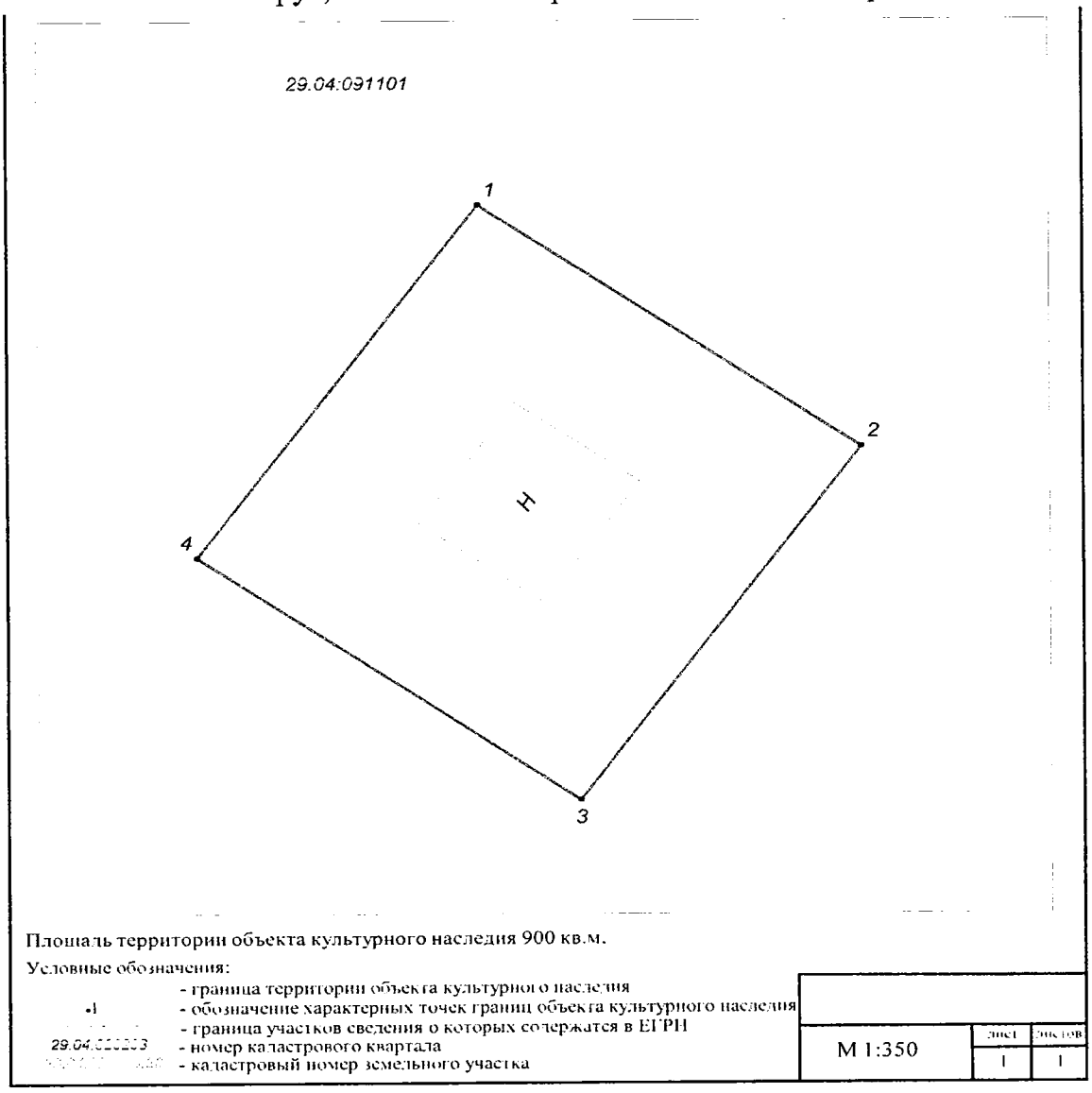

Площадь территории объекта культурного наследия 900 кв.м.

Условные обозначения:

- граница территории объекта культурного наследия
- •1 - обозначение характерных точек границ объекта культурного наследия
- граница участков сведения о которых содержатся в ЕГРН
- 29.04.091203 - номер кадастрового квартала
- кадастровый номер земельного участка

М 1:350

Лист	Листов
1	1

Каталог координат поворотных точек границ территории объекта культурного наследия (памятника истории и культуры) народов Российской Федерации «Магазея»

Система координат МСК-29, зона – 3

Номер поворотной точки	X	Y
1	420605.08	3386020.52
2	420587.97	3386044.55
3	420563.12	3386026.86
4	420580.23	3386002.83
1	420605.08	3386020.52

Площадь территории объекта культурного наследия (памятника истории и культуры) народов Российской Федерации – 900 кв. м.

Координаты поворотных точек границ территории объекта культурного наследия (памятника истории и культуры) народов Российской Федерации определены методом спутниковых геодезических измерений, среднеквадратическая погрешность измерений M_t составляет 0,1 м.

Описание границы территории объекта культурного наследия (памятника истории и культуры) народов Российской Федерации «Магазея»

Граница территории объекта культурного наследия (памятника истории и культуры) народов Российской Федерации проходит:

от точки 1 до точки 2 (длина 30 м) на юго-восток вдоль «Магазеи»;

от точки 2 до точки 3 (длина 31 м) на юго-запад вдоль «Магазеи»;

от точки 3 до точки 4 (длина 30 м) на северо-запад вдоль «Магазеи»;

от точки 4 до точки 1 (длина 31 м) на северо-восток вдоль «Магазеи».

Точка 1 находится в 14 м к северо-западу от северного угла «Магазеи».

ПРИЛОЖЕНИЕ № 15
к постановлению инспекции
по охране объектов культурного
наследия Архангельской области
от «13» декабря 2022 года № 68-п

План территории объекта культурного наследия (памятника истории и культуры) народов Российской Федерации

Наименование: **«Мост через овраг»**

Адрес объекта: Архангельская область, Виноградовский муниципальный округ, дер. Городок

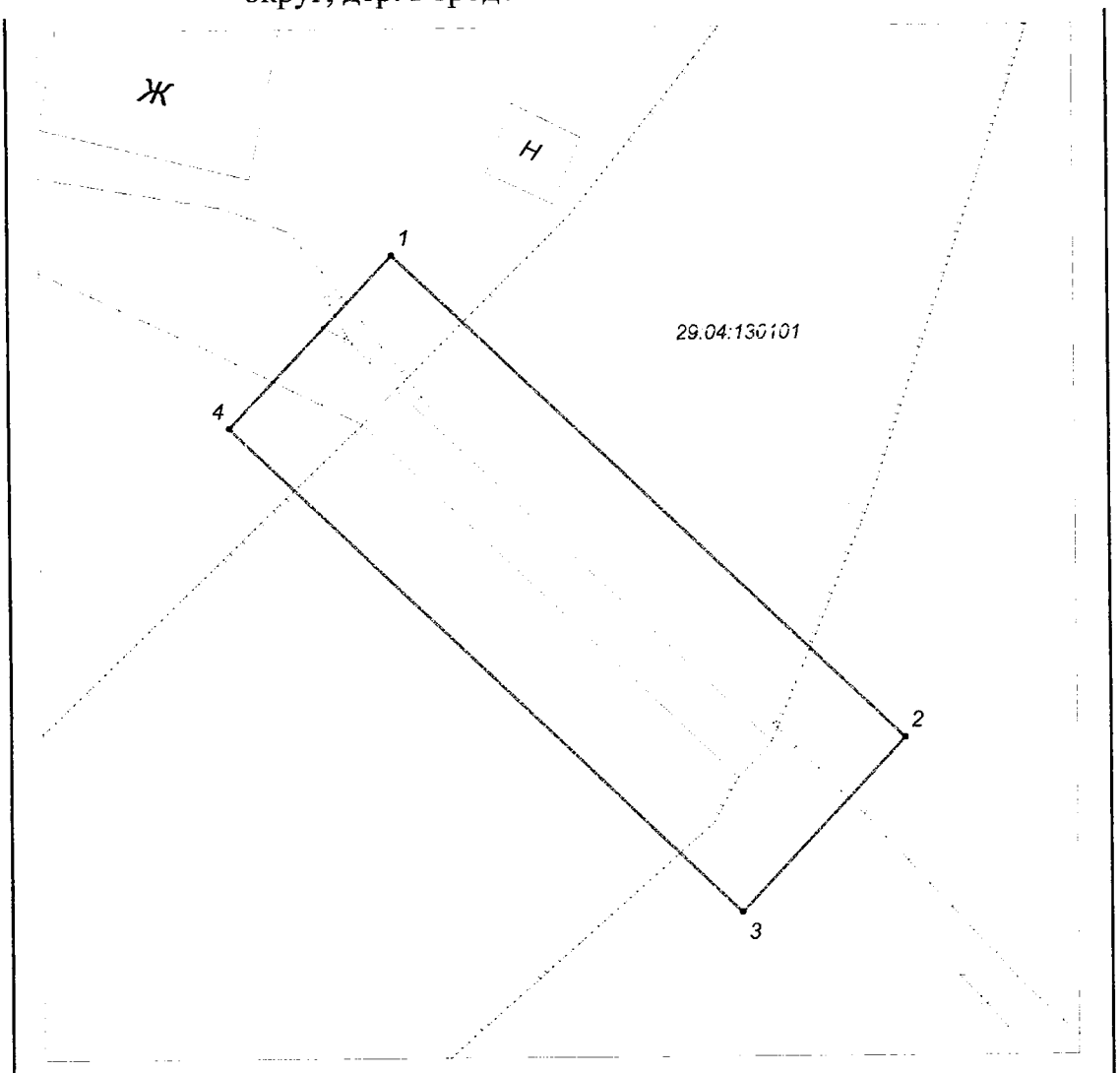

Площадь территории объекта культурного наследия 463 кв.м.

Условные обозначения:

- граница территории объекта культурного наследия
- 1 - обозначение характерных точек границ объекта культурного наследия
- граница участков сведения о которых содержатся в ЕГРН
- 29.04:[illegible] - номер кадастрового квартала
- [illegible] - кадастровый номер земельного участка

М 1:300	лист 1	листов 1

Каталог координат поворотных точек границ территории объекта культурного наследия (памятника истории и культуры) народов Российской Федерации «Мост через овраг»

Система координат МСК-29, зона – 3

Номер поворотной точки	X	Y
1	421683.25	3391336.59
2	421657.73	3391363.38
3	421648.68	3391354.76
4	421674.19	3391327.97
1	421683.25	3391336.59

Площадь территории объекта культурного наследия (памятника истории и культуры) народов Российской Федерации – 463 кв. м.

Координаты поворотных точек границ территории объекта культурного наследия (памятника истории и культуры) народов Российской Федерации определены методом спутниковых геодезических измерений, среднеквадратическая погрешность измерений M_t составляет 0,1 м.

Описание границы территории объекта культурного наследия (памятника истории и культуры) народов Российской Федерации «Мост через овраг»

Граница территории объекта культурного наследия (памятника истории и культуры) народов Российской Федерации проходит:

от точки 1 до точки 2 (длина 37 м) на юго-восток вдоль «Моста через овраг»;

от точки 2 до точки 3 (длина 13 м) на юго-запад вдоль оврага;

от точки 3 до точки 4 (длина 37 м) на северо-запад вдоль «Моста через овраг»;

от точки 4 до точки 1 (длина 13 м) на северо-восток вдоль оврага.

Точка 1 находится в 7 м к северу от северного угла «Моста через овраг».

ПРИЛОЖЕНИЕ № 16
к постановлению инспекции
по охране объектов культурного
наследия Архангельской области
от «13» декабря 2022 года №68-п

План территории объекта культурного наследия (памятника истории и культуры) народов Российской Федерации

Наименование: **«Мост через овраг»**

Адрес объекта: Архангельская область, Виноградовский муниципальный округ, дер. Городок, Гагарский ручей

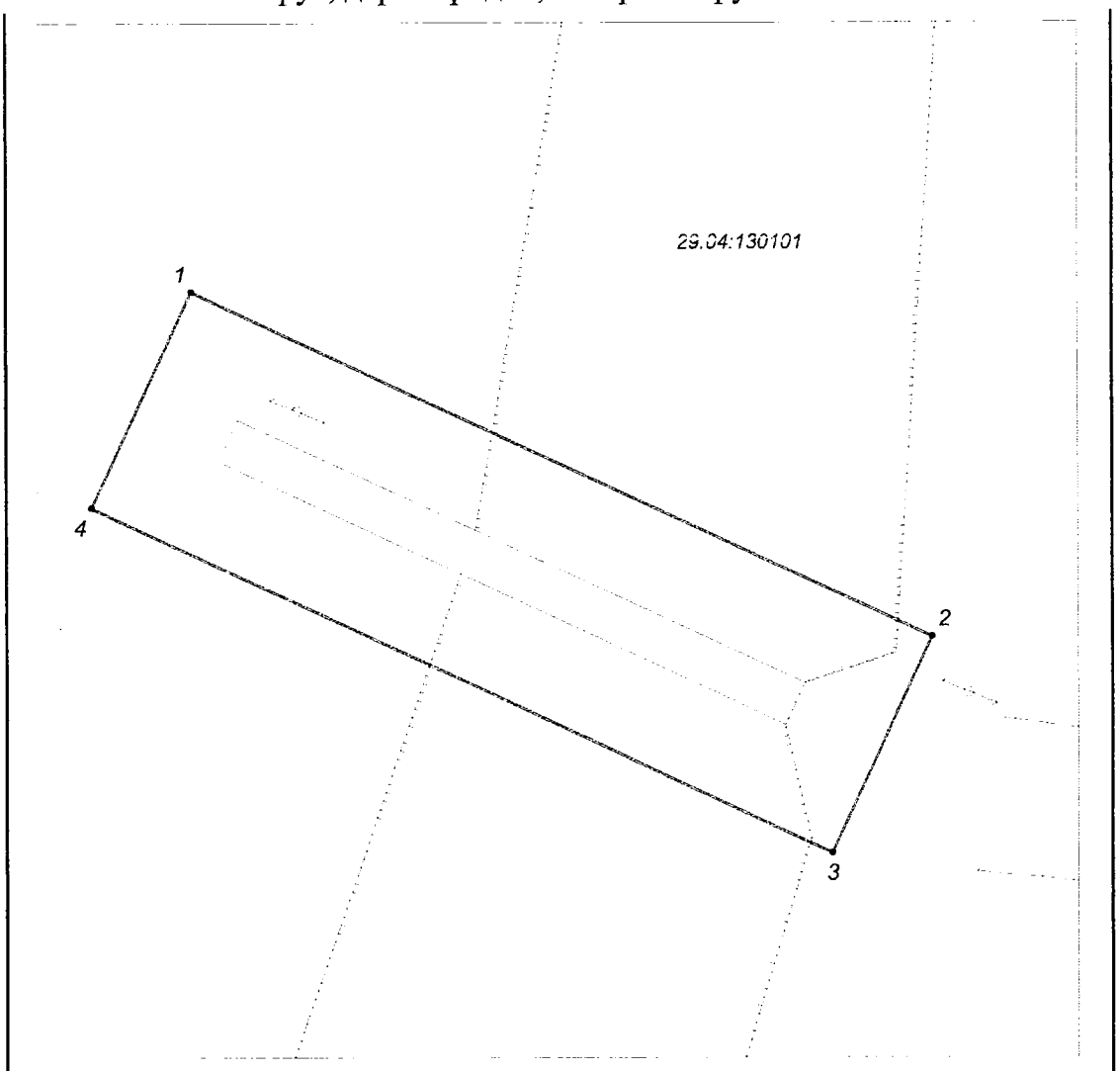

Площадь территории объекта культурного наследия 529 кв.м.

Условные обозначения:

- граница территории объекта культурного наследия
- обозначение характерных точек границ объекта культурного наследия
- граница участков сведения о которых содержатся в ЕГРН
- номер кадастрового квартала
- кадастровый номер земельного участка

М 1:300	лист 1	листов 1

Каталог координат поворотных точек границ территории объекта культурного наследия (памятника истории и культуры) народов Российской Федерации «Мост через овраг»

Система координат МСК-29, зона – 3

Номер поворотной точки	X	Y
1	421805.95	3390370.73
2	421787.93	3390409.44
3	421776.69	3390404.21
4	421794.71	3390365.50
1	421805.95	3390370.73

Площадь территории объекта культурного наследия (памятника истории и культуры) народов Российской Федерации – 529 кв. м.

Координаты поворотных точек границ территории объекта культурного наследия (памятника истории и культуры) народов Российской Федерации определены методом спутниковых геодезических измерений, среднеквадратическая погрешность измерений M_t составляет 0,1 м.

Описание границы территории объекта культурного наследия (памятника истории и культуры) народов Российской Федерации «Мост через овраг»

Граница территории объекта культурного наследия (памятника истории и культуры) народов Российской Федерации проходит:

от точки 1 до точки 2 (длина 43 м) на юго-восток вдоль «Моста через овраг»;

от точки 2 до точки 3 (длина 12 м) на юго-запад вдоль оврага;

от точки 3 до точки 4 (длина 43 м) на северо-запад вдоль «Моста через овраг»;

от точки 4 до точки 1 (длина 12 м) на северо-восток вдоль оврага.

Точка 1 находится в 7 м к северо-западу от северо-западного угла «Моста через овраг».

ПРИЛОЖЕНИЕ № 17
к постановлению инспекции
по охране объектов культурного
наследия Архангельской области
от «13» декабря 2022 года №68-п

План территории объекта культурного наследия (памятника истории и культуры) народов Российской Федерации

Наименование: **«Церковь Введения»**

Адрес объекта: Архангельская область, Виноградовский муниципальный округ, дер. Селивановская, д. 44а

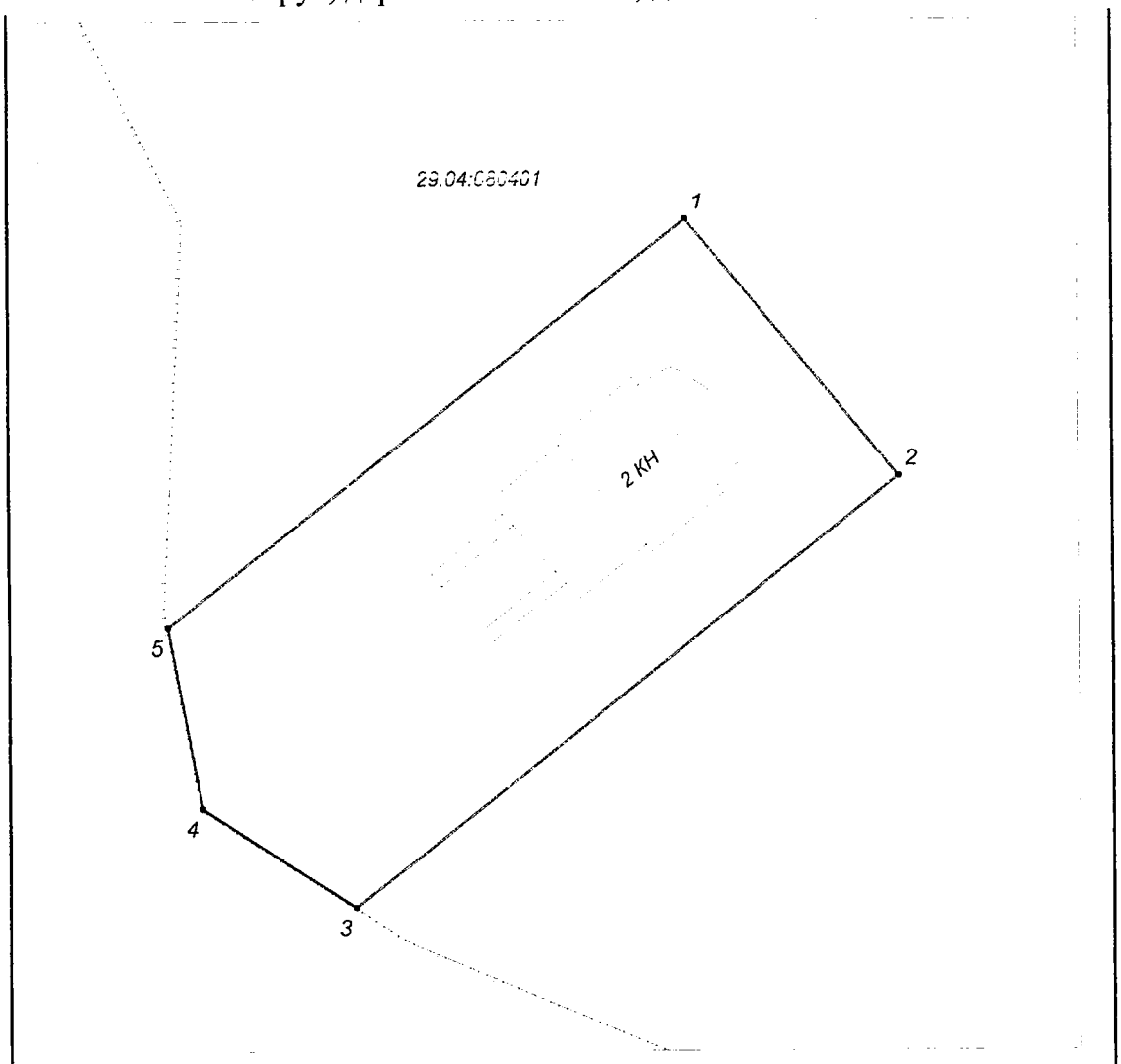

Площадь территории объекта культурного наследия 2 624 кв.м.

Условные обозначения:

- граница территории объекта культурного наследия
- обозначение характерных точек границ объекта культурного наследия
- граница участков сведения о которых содержатся в ЕГРН
- номер кадастрового квартала
- кадастровый номер земельного участка

М 1:600	лист 1	листов 1

Каталог координат поворотных точек границ территории объекта культурного наследия (памятника истории и культуры) народов Российской Федерации «Церковь Введения»

Система координат МСК-29, зона – 3

Номер поворотной точки	X	Y
1	451879.53	3356729.27
2	451852.54	3356751.56
3	451807.45	3356694.44
4	451817.95	3356678.43
5	451836.85	3356674.85
1	451879.53	3356729.27

Площадь территории объекта культурного наследия (памятника истории и культуры) народов Российской Федерации – 2 624 кв. м.

Координаты поворотных точек границ территории объекта культурного наследия (памятника истории и культуры) народов Российской Федерации определены методом спутниковых геодезических измерений, среднеквадратическая погрешность измерений M_t составляет 0,1 м.

Описание границы территории объекта культурного наследия (памятника истории и культуры) народов Российской Федерации «Церковь Введения»

Граница территории объекта культурного наследия (памятника истории и культуры) народов Российской Федерации проходит:

от точки 1 до точки 2 (длина 35 м) на юго-восток;

от точки 2 до точки 3 (длина 73 м) на юго-запад вдоль «Церкви Введения»;

от точки 3 до точки 4 (длина 19 м) на северо-запад по краю оврага;

от точки 4 до точки 5 (длина 19 м) на северо-запад по краю оврага;

от точки 5 до точки 1 (длина 69 м) на северо-восток вдоль «Церкви Введения».

Точка 1 находится в 16 м к северо-востоку от северо-восточного угла «Церкви Введения».

ПРИЛОЖЕНИЕ № 18
к постановлению инспекции
по охране объектов культурного
наследия Архангельской области
от «13» декабря 2022 года №68-п

План территории объекта культурного наследия (памятника истории и культуры) народов Российской Федерации

Наименование: **«Церковь Воскресения»**

Адрес объекта: Архангельская область, Виноградовский муниципальный округ, дер. Игнатьевская

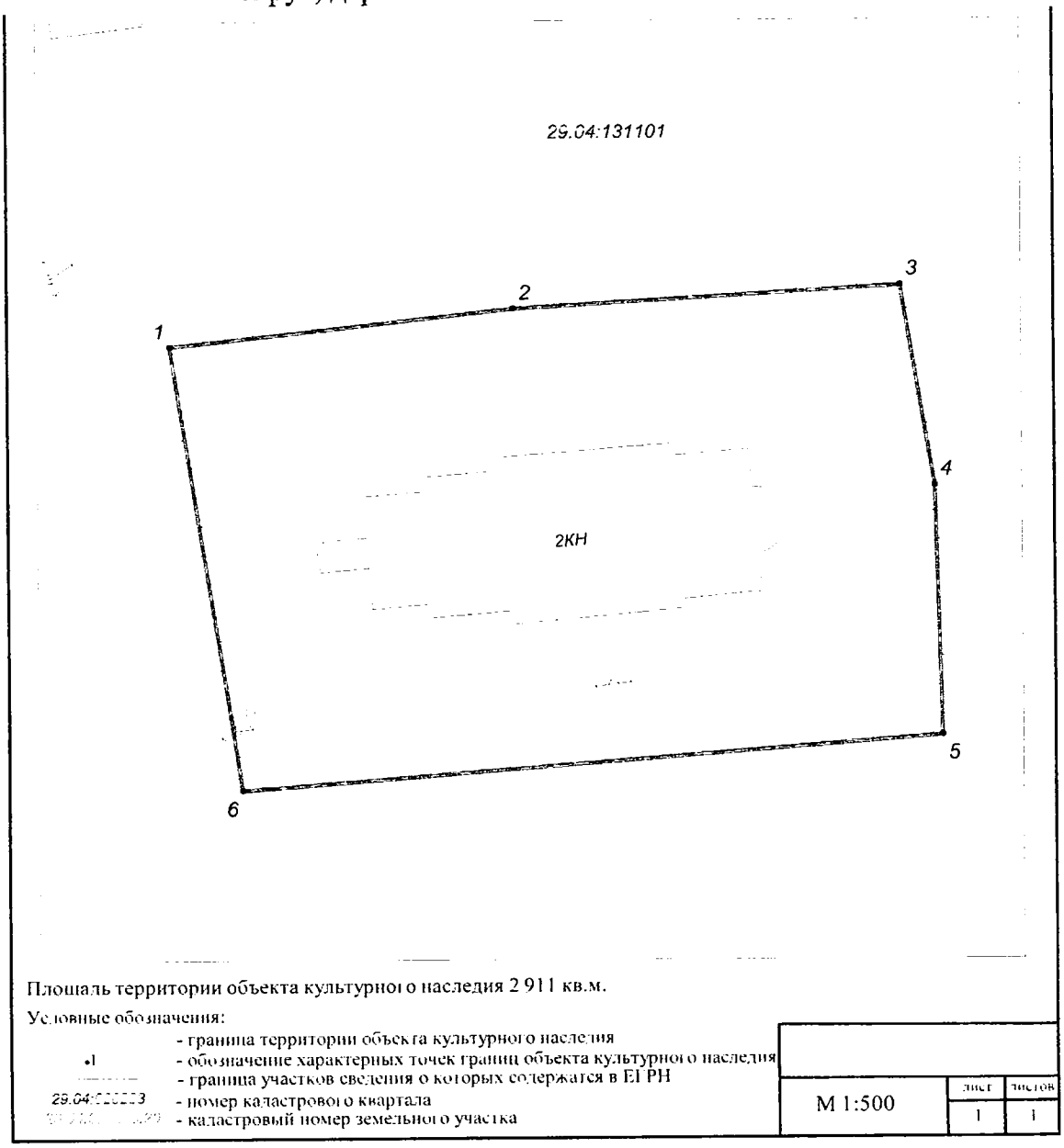

Каталог координат поворотных точек границ территории объекта культурного наследия (памятника истории и культуры) народов Российской Федерации «Церковь Воскресения»

Система координат МСК-29, зона – 3

Номер поворотной точки	X	Y
1	418109.07	3393990.99
2	418112.60	3394022.66
3	418114.74	3394058.32
4	418095.47	3394061.43
5	418071.57	3394062.02
6	418066.56	3393997.54
1	418109.07	3393990.99

Площадь территории объекта культурного наследия (памятника истории и культуры) народов Российской Федерации – 2 911 кв. м.

Координаты поворотных точек границ территории объекта культурного наследия (памятника истории и культуры) народов Российской Федерации определены методом спутниковых геодезических измерений, среднеквадратическая погрешность измерений M_t составляет 0,1 м.

Описание границы территории объекта культурного наследия (памятника истории и культуры) народов Российской Федерации «Церковь Воскресения»

Граница территории объекта культурного наследия (памятника истории и культуры) народов Российской Федерации проходит по забору, расположенному вокруг «Церкви Воскресения».

ПРИЛОЖЕНИЕ № 19
к постановлению инспекции
по охране объектов культурного
наследия Архангельской области
от «13» декабря 2022 года № 68-п

План территории объекта культурного наследия (памятника истории и культуры) народов Российской Федерации

Наименование: **«Церковь Георгиевская»**

Адрес объекта: Архангельская область, Виноградовский муниципальный округ, пос. Шидрово

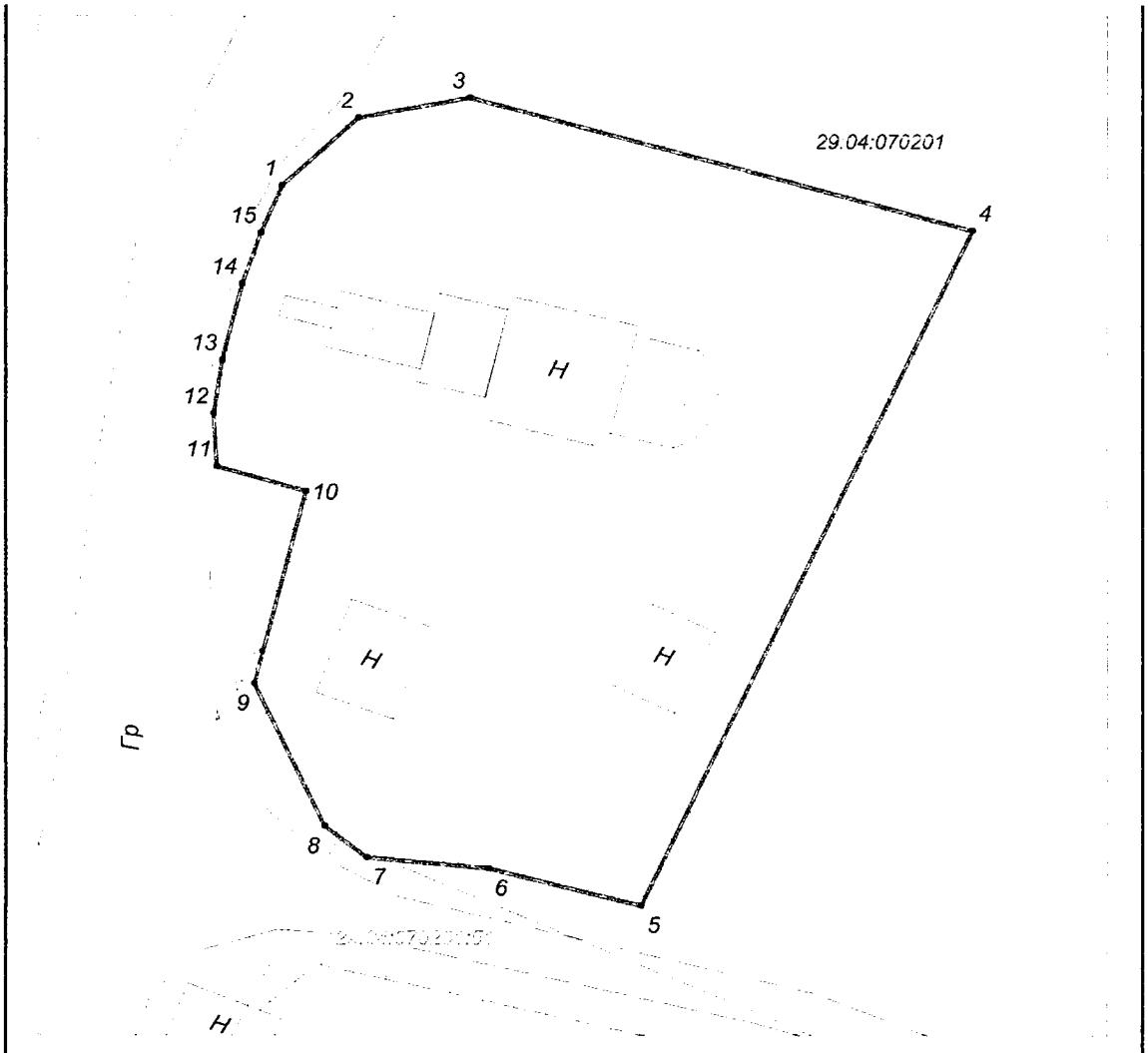

Площадь территории объекта культурного наследия 1 095 кв.м.

Условные обозначения:

- граница территории объекта культурного наследия
- обозначение характерных точек границ объекта культурного наследия
- граница участков сведения о которых содержатся в ЕГРН
- номер кадастрового квартала
- кадастровый номер земельного участка

М 1:300	лист 1	листов 1

Каталог координат поворотных точек границ территории объекта культурного наследия (памятника истории и культуры) народов Российской Федерации «Церковь Георгиевская»

Система координат МСК-29, зона – 3

Номер поворотной точки	X	Y
1	453646.35	3340714.67
2	453649.95	3340718.53
3	453651.02	3340724.24
4	453643.96	3340749.82
5	453608.19	3340732.94
6	453610.19	3340725.17
7	453610.76	3340718.96
8	453612.42	3340716.83
9	453619.97	3340713.26
10	453630.13	3340715.89
11	453631.46	3340711.36
12	453634.26	3340711.21
13	453637.12	3340711.62
14	453641.16	3340712.65
15	453643.84	3340713.62
1	453646.35	3340714.67

Площадь территории объекта культурного наследия (памятника истории и культуры) народов Российской Федерации – 1 095 кв. м.

Координаты поворотных точек границ территории объекта культурного наследия (памятника истории и культуры) народов Российской Федерации определены методом спутниковых геодезических измерений, среднеквадратическая погрешность измерений M_t составляет 0,1 м.

Описание границы территории объекта культурного наследия (памятника истории и культуры) народов Российской Федерации «Церковь Георгиевская»

Граница территории объекта культурного наследия (памятника истории и культуры) народов Российской Федерации проходит по забору, установленному вокруг «Церкви Георгиевской».

ПРИЛОЖЕНИЕ № 20
к постановлению инспекции
по охране объектов культурного
наследия Архангельской области
от «13» декабря 2022 года №68 -п

План территории объекта культурного наследия (памятника истории и культуры) народов Российской Федерации

Наименование: **«Церковь Никольская»**

Адрес объекта: Архангельская область, Виноградовский муниципальный округ, дер. Топса

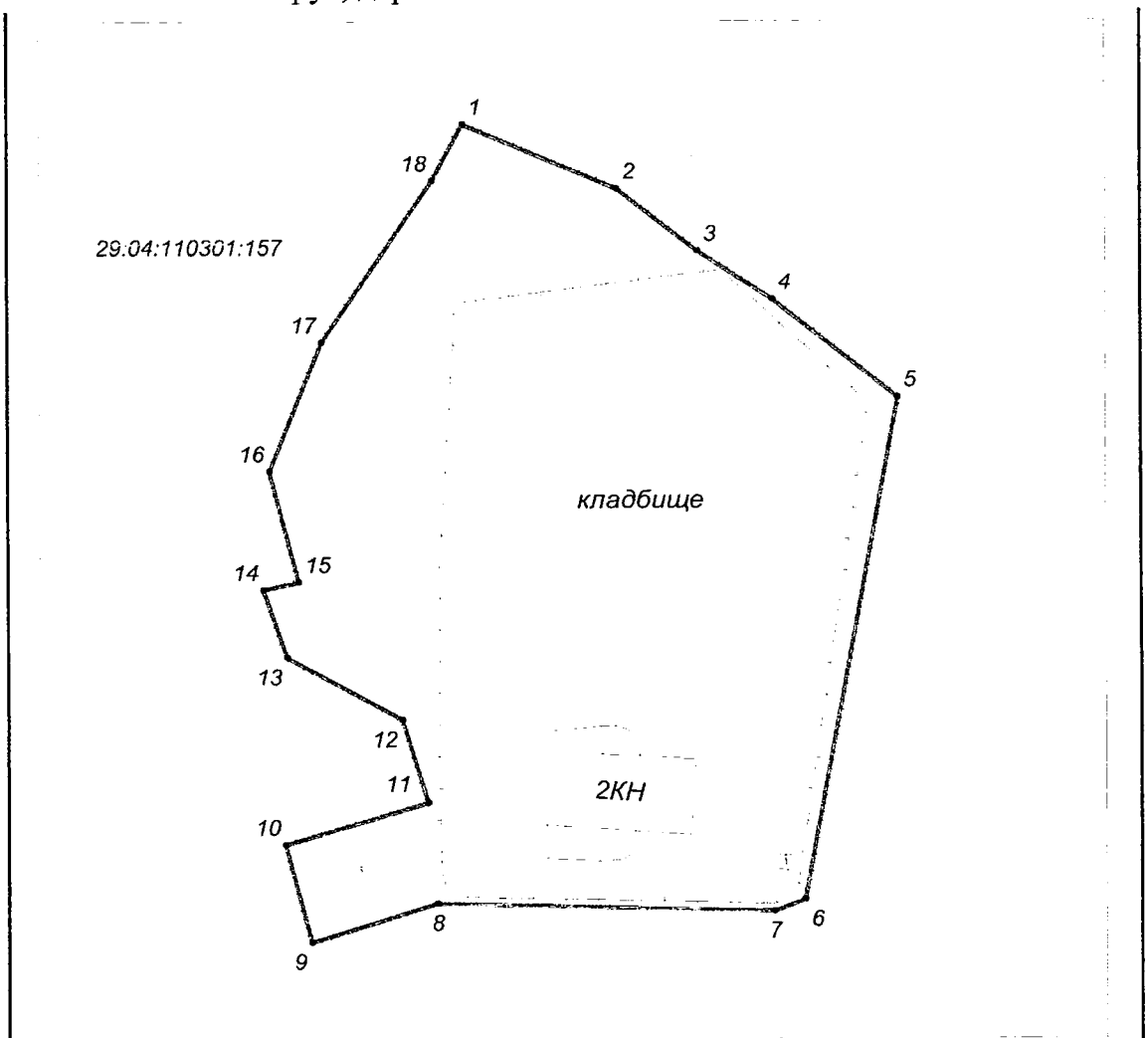

Площадь территории объекта культурного наследия 8 844 кв.м.

Условные обозначения:

- граница территории объекта культурного наследия
- обозначение характерных точек границ объекта культурного наследия
- граница участков сведения о которых содержатся в ЕГРН
- номер кадастрового квартала
- кадастровый номер земельного участка

М 1:900	лист 1	листов 1

Каталог координат поворотных точек границ территории объекта культурного наследия (памятника истории и культуры) народов Российской Федерации «Церковь Никольская»

Система координат МСК-29, зона – 3

Номер поворотной точки	X	Y
1	433426.43	3378772.88
2	433416.05	3378796.41
3	433406.13	3378808.89
4	433398.34	3378820.27
5	433382.72	3378839.42
6	433302.89	3378825.02
7	433301.08	3378820.39
8	433302.37	3378768.71
9	433296.20	3378749.47
10	433311.79	3378745.53
11	433318.45	3378767.42
12	433331.59	3378763.42
13	433341.49	3378745.86
14	433352.28	3378742.22
15	433353.49	3378747.68
16	433371.22	3378743.21
17	433391.64	3378751.28
18	433417.38	3378768.22
1	433426.43	3378772.88

Площадь территории объекта культурного наследия (памятника истории и культуры) народов Российской Федерации – 8 844 кв. м.

Координаты поворотных точек границ территории объекта культурного наследия (памятника истории и культуры) народов Российской Федерации определены методом спутниковых геодезических измерений, среднеквадратическая погрешность измерений M_t составляет 0,1 м.

Описание границы территории объекта культурного наследия (памятника истории и культуры) народов Российской Федерации «Церковь Никольская»

Граница территории объекта культурного наследия (памятника истории и культуры) народов Российской Федерации проходит по верхней кромке холма, на котором расположена «Церковь Никольская».

ПРИЛОЖЕНИЕ № 21
к постановлению инспекции
по охране объектов культурного
наследия Архангельской области
от «13» декабря 2022 года № 68-п

План территории объекта культурного наследия (памятника истории и культуры) народов Российской Федерации

Наименование: **«Церковь Покровская»**

Адрес объекта: Архангельская область, Виноградовский муниципальный округ, пос. Усть-Ваеньга, ул. Советская, д. 11

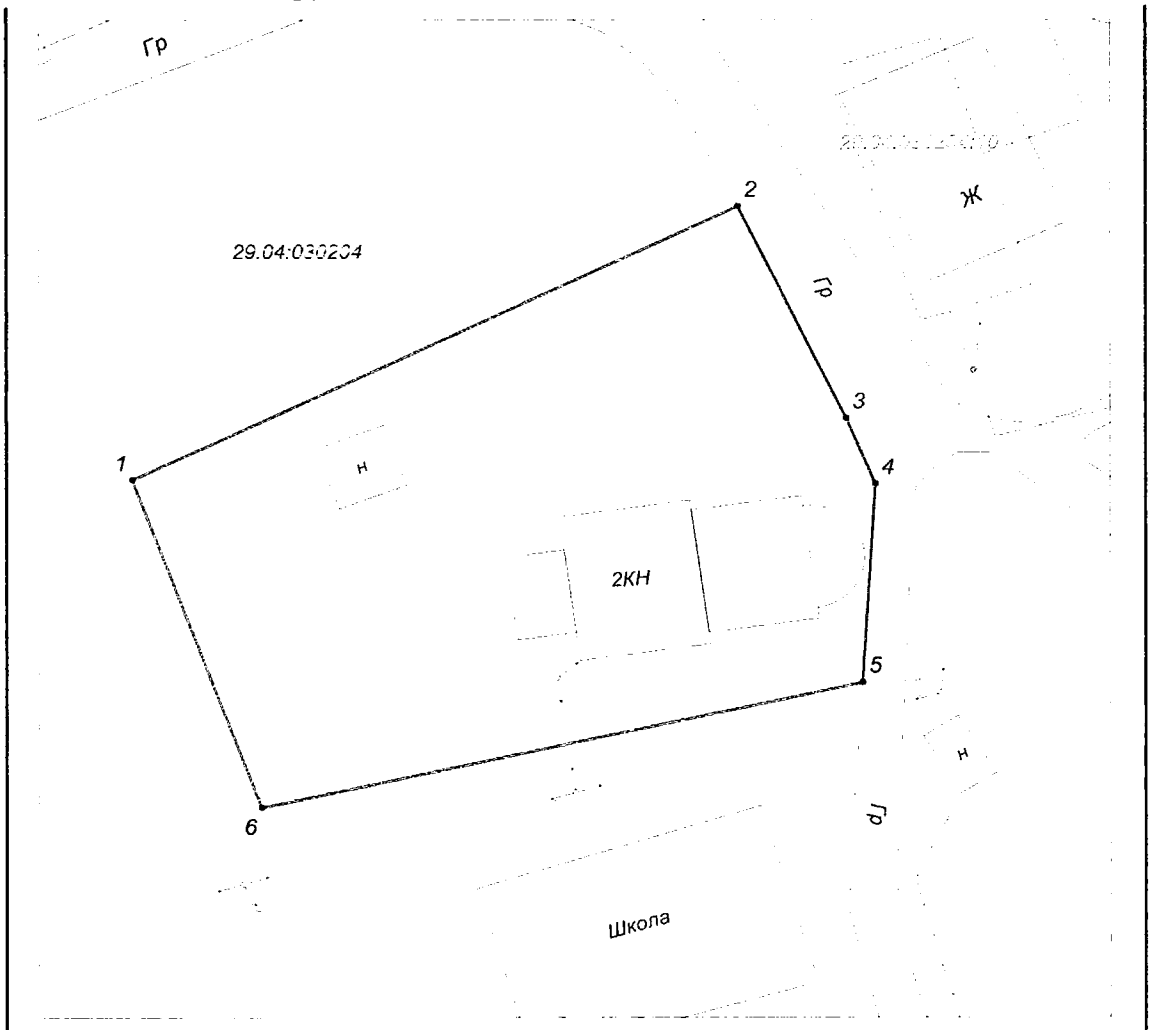

Площадь территории объекта культурного наследия 2 166 кв.м.

Условные обозначения:

- граница территории объекта культурного наследия
- обозначение характерных точек границ объекта культурного наследия
- граница участков сведения о которых содержатся в ЕГРН
- номер кадастрового квартала
- кадастровый номер земельного участка

М 1:500	лист 1	листов 1

Каталог координат поворотных точек границ территории объекта культурного наследия (памятника истории и культуры) народов Российской Федерации «Церковь Покровская»

Система координат МСК-29, зона – 3

Номер поворотной точки	X	Y
1	477992.46	3329605.22
2	478017.10	3329656.45
3	477997.99	3329665.61
4	477992.01	3329668.10
5	477974.17	3329666.99
6	477962.84	3329616.11
1	477992.46	3329605.22

Площадь территории объекта культурного наследия (памятника истории и культуры) народов Российской Федерации – 2 166 кв. м.

Координаты поворотных точек границ территории объекта культурного наследия (памятника истории и культуры) народов Российской Федерации определены методом спутниковых геодезических измерений, среднеквадратическая погрешность измерений M_t составляет 0,1 м.

Описание границы территории объекта культурного наследия (памятника истории и культуры) народов Российской Федерации «Церковь Покровская»

Граница территории объекта культурного наследия (памятника истории и культуры) народов Российской Федерации проходит:

от точки 1 до точки 2 (длина 57 м) на северо-восток к дороге;

от точки 2 до точки 3 (длина 21 м) на юго-восток по краю грунтовой дороги;

от точки 3 до точки 4 (длина 6 м) на юго-восток по краю грунтовой дороги;

от точки 4 до точки 5 (длина 18 м) на юго-запад по краю грунтовой дороги;

от точки 5 до точки 6 (длина 52 м) на юго-запад вдоль «Церкви Покровской»;

от точки 7 до точки 1 (длина 32 м) на северо-запад.

Точка 1 находится в 36 м к северо-западу от северо-западного угла «Церкви Покровской».

ПРИЛОЖЕНИЕ № 22
к постановлению инспекции
по охране объектов культурного
наследия Архангельской области
от «13» декабря 2022 года № 68-п

План территории объекта культурного наследия (памятника истории и культуры) народов Российской Федерации

Наименование: **«Церковь Сретения»**

Адрес объекта: Архангельская область, Виноградовский муниципальный округ, дер. Городок

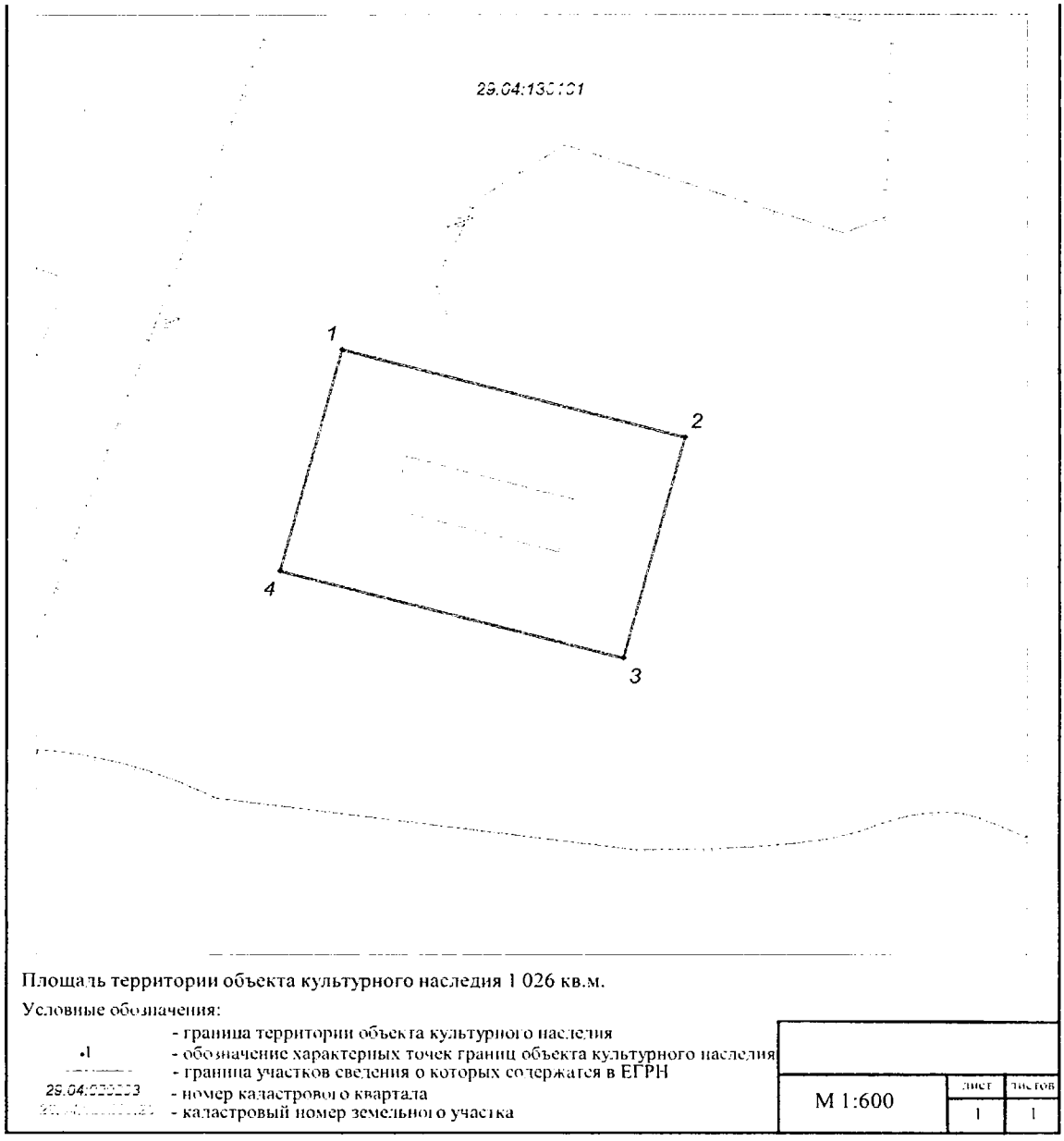

Площадь территории объекта культурного наследия 1 026 кв.м.

Условные обозначения:

- граница территории объекта культурного наследия
- обозначение характерных точек границ объекта культурного наследия
- граница участков сведения о которых содержатся в ЕГРН
- номер кадастрового квартала
- кадастровый номер земельного участка

М 1:600	лист 1	листов 1

Каталог координат поворотных точек границ территории объекта культурного наследия (памятника истории и культуры) народов Российской Федерации «Церковь Сретения»

Система координат МСК-29, зона – 3

Номер поворотной точки	X	Y
1	421539.19	3390626.43
2	421529.13	3390664.11
3	421503.72	3390657.32
4	421513.78	3390619.64
1	421539.19	3390626.43

Площадь территории объекта культурного наследия (памятника истории и культуры) народов Российской Федерации – 1 026 кв. м.

Координаты поворотных точек границ территории объекта культурного наследия (памятника истории и культуры) народов Российской Федерации определены методом спутниковых геодезических измерений, среднеквадратическая погрешность измерений M_t составляет 0,1 м.

Описание границы территории объекта культурного наследия (памятника истории и культуры) народов Российской Федерации «Церковь Сретения»

Граница территории объекта культурного наследия (памятника истории и культуры) народов Российской Федерации проходит:

от точки 1 до точки 2 (длина 39 м) на юго-восток;

от точки 2 до точки 3 (длина 26 м) на юго-запад;

от точки 3 до точки 4 (длина 39 м) на северо-запад вдоль оврага;

от точки 4 до точки 1 (длина 26 м) на северо-восток вдоль забора.

Точка 1 находится в 14 м к северо-западу от северо-западного угла «Церкви Сретения».

ПРИЛОЖЕНИЕ № 23
к постановлению инспекции
по охране объектов культурного
наследия Архангельской области
от «13» декабря 2022 года № 68 -п

План территории объекта культурного наследия (памятника истории и культуры) народов Российской Федерации

Наименование: **«Церковь Троицы»**

Адрес объекта: Архангельская область, Виноградовский муниципальный округ, дер. Сергеевская

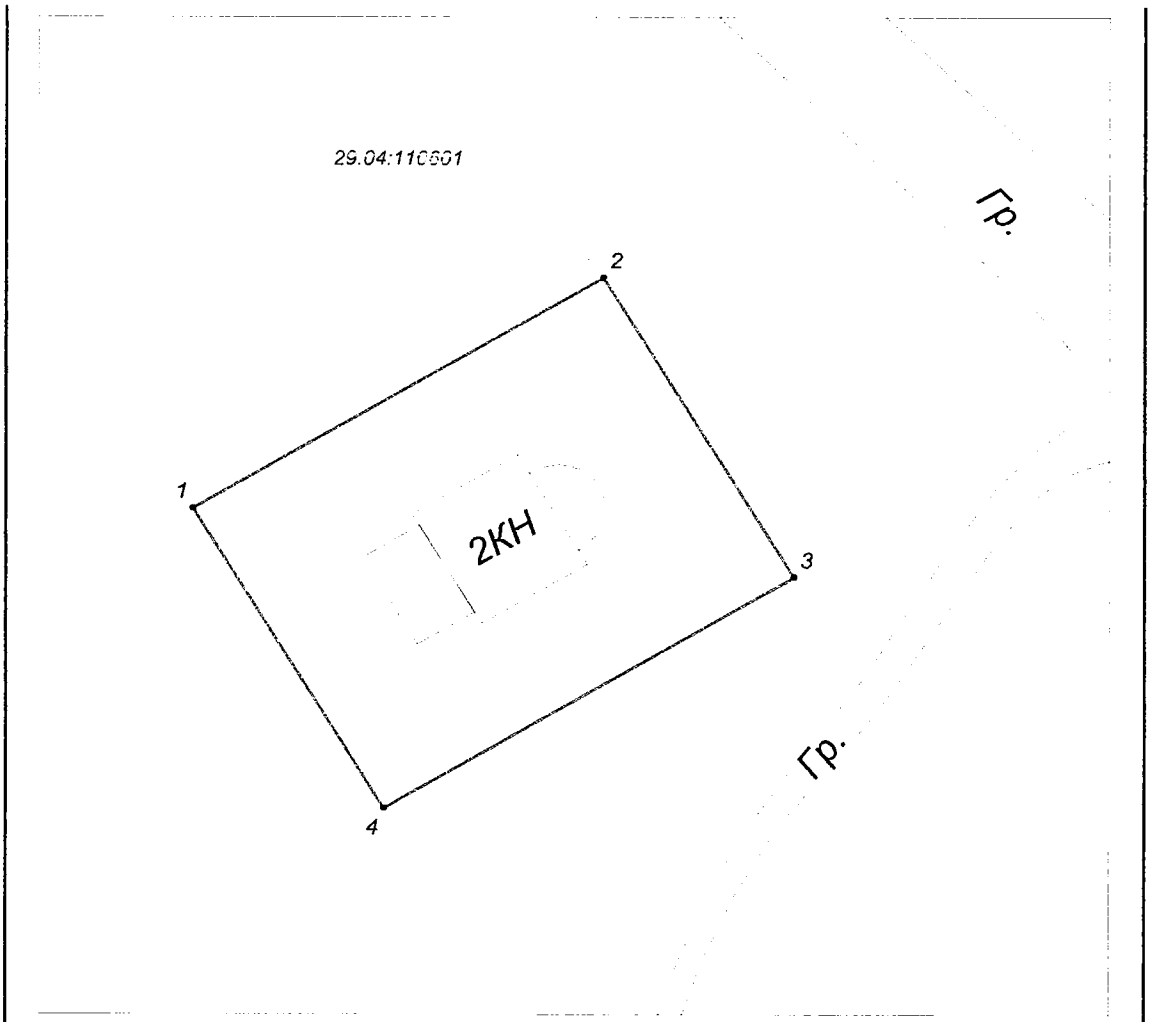

Площадь территории объекта культурного наследия 1 275 кв.м.

Условные обозначения:

- граница территории объекта культурного наследия
- обозначение характерных точек границ объекта культурного наследия
- граница участков сведения о которых содержатся в ЕГРН
- номер кадастрового квартала
- кадастровый номер земельного участка

М 1:500	лист	листов
	1	1

Каталог координат поворотных точек границ территории объекта культурного наследия (памятника истории и культуры) народов Российской Федерации «Церковь Троицы»

Система координат МСК-29, зона – 3

Номер поворотной точки	X	Y
1	430078.59	3380711.72
2	430099.39	3380746.43
3	430072.36	3380762.62
4	430051.57	3380727.91
1	430078.59	3380711.72

Площадь территории объекта культурного наследия (памятника истории и культуры) народов Российской Федерации – 1 275 кв. м.

Координаты поворотных точек границ территории объекта культурного наследия (памятника истории и культуры) народов Российской Федерации определены методом спутниковых геодезических измерений, среднеквадратическая погрешность измерений M_t составляет 0,1 м.

Описание границы территории объекта культурного наследия (памятника истории и культуры) народов Российской Федерации «Церковь Троицы»

Граница территории объекта культурного наследия (памятника истории и культуры) народов Российской Федерации проходит:

от точки 1 до точки 2 (длина 40 м) на северо-восток вдоль «Церкви Троицы»;

от точки 2 до точки 3 (длина 32 м) на юго-восток вдоль «Церкви Троицы»;

от точки 3 до точки.4 (длина 40 м) на юго-запад вдоль «Церкви Троицы»;

от точки 4 до точки 1 (длина 32 м) на северо-запад вдоль «Церкви Троицы».

Точка 1 находится в 15 м к северо-западу от северо-западного угла «Церкви Троицы».

ПРИЛОЖЕНИЕ № 24
к постановлению инспекции
по охране объектов культурного
наследия Архангельской области
от «13» декабря 2022 года № 69-п

План территории объекта культурного наследия (памятника истории и культуры) народов Российской Федерации

Наименование: **«Церковь Успенская»**

Адрес объекта: Архангельская область, Виноградовский муниципальный округ, дер. Усть-Вага

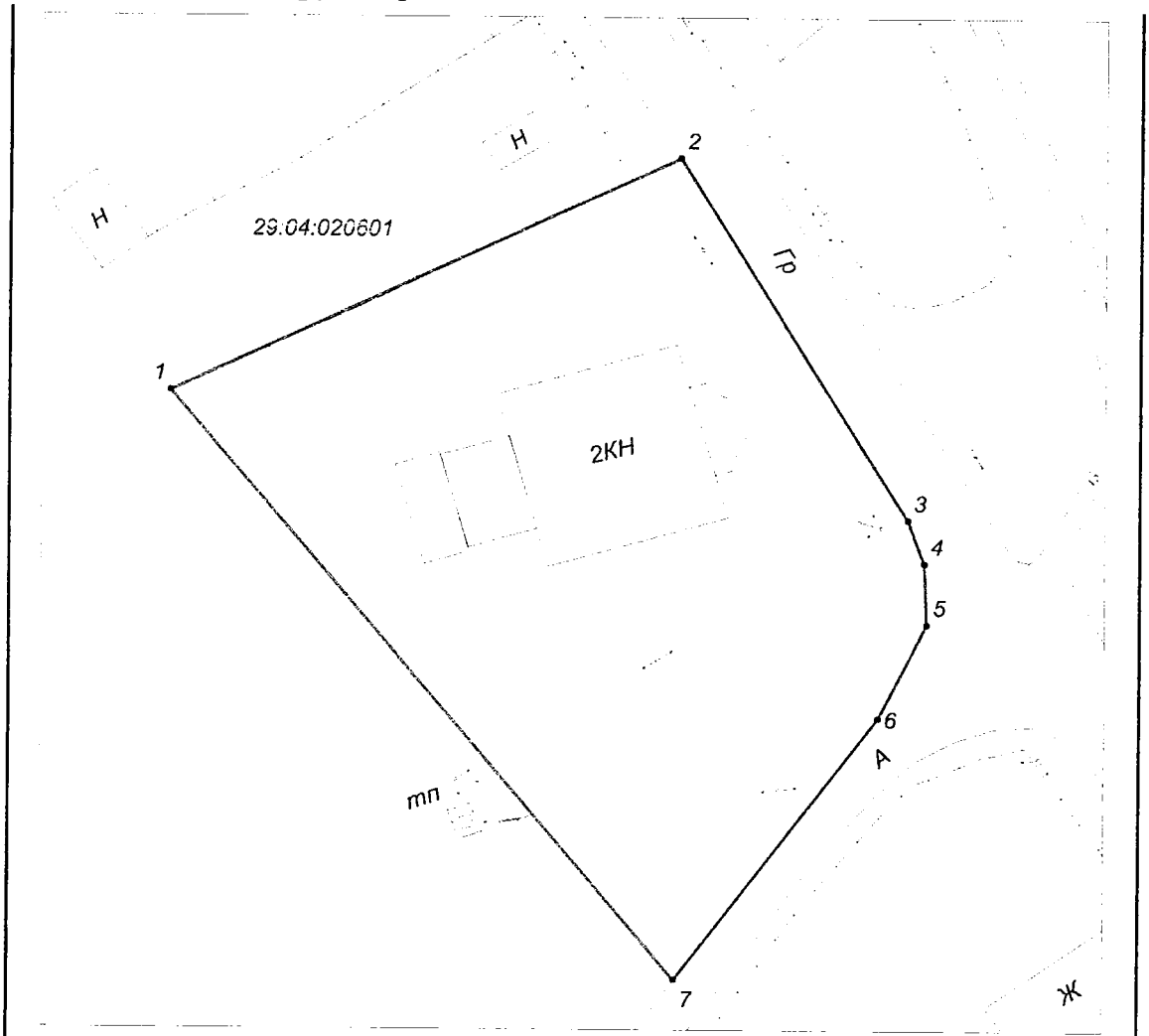

Площадь территории объекта культурного наследия 5 513 кв.м.

Условные обозначения:

- граница территории объекта культурного наследия
- обозначение характерных точек границ объекта культурного наследия
- граница участков сведения о которых содержатся в ЕГРН
- номер кадастрового квартала
- кадастровый номер земельного участка

	Лист	Листов
М 1:750	1	1

Каталог координат поворотных точек границ территории объекта культурного наследия (памятника истории и культуры) народов Российской Федерации «Церковь Успенская»

Система координат МСК-29, зона – 3

Номер поворотной точки	X	Y
1	449587.05	3338215.20
2	449618.31	3338280.26
3	449570.04	3338309.54
4	449564.26	3338311.68
5	449556.14	3338312.03
6	449543.64	3338305.80
7	449508.76	3338279.92
1	449587.05	3338215.20

Площадь территории объекта культурного наследия (памятника истории и культуры) народов Российской Федерации – 5 513 кв. м.

Координаты поворотных точек границ территории объекта культурного наследия (памятника истории и культуры) народов Российской Федерации определены методом спутниковых геодезических измерений, среднеквадратическая погрешность измерений M_t составляет 0,1 м.

Описание границы территории объекта культурного наследия (памятника истории и культуры) народов Российской Федерации «Церковь Успенская»

Граница территории объекта культурного наследия (памятника истории и культуры) народов Российской Федерации проходит:

от точки 1 до точки 2 (длина 72 м) на северо-восток по забору;

от точки 2 до точки 3 (длина 56 м) на юго-восток по краю грунтовой дороги;

от точки 3 до точки 4 (длина 6 м) на юго-восток по краю грунтовой дороги;

от точки 4 до точки 5 (длина 8 м) на юго-восток по краю грунтовой дороги;

от точки 5 до точки 6 (длина 14 м) на юго-запад по краю грунтовой дороги;

от точки 6 до точки 7 (длина 43 м) на юго-запад по краю грунтовой дороги;

От точки 7 до точки 1 (длина 102 м) на северо-запад.

Точка 1 находится в 42 м к северо-западу от северо-западного угла «Церкви Успенской».

ПРИЛОЖЕНИЕ № 25
к постановлению инспекции
по охране объектов культурного
наследия Архангельской области
от «13» декабря 2022 года № 68 -п

План территории объекта культурного наследия (памятника истории и культуры) народов Российской Федерации

Наименование: **«Часовня Модеста (Прокопия)»**

Адрес объекта: Архангельская область, Виноградовский муниципальный округ, дер. Конецгорье

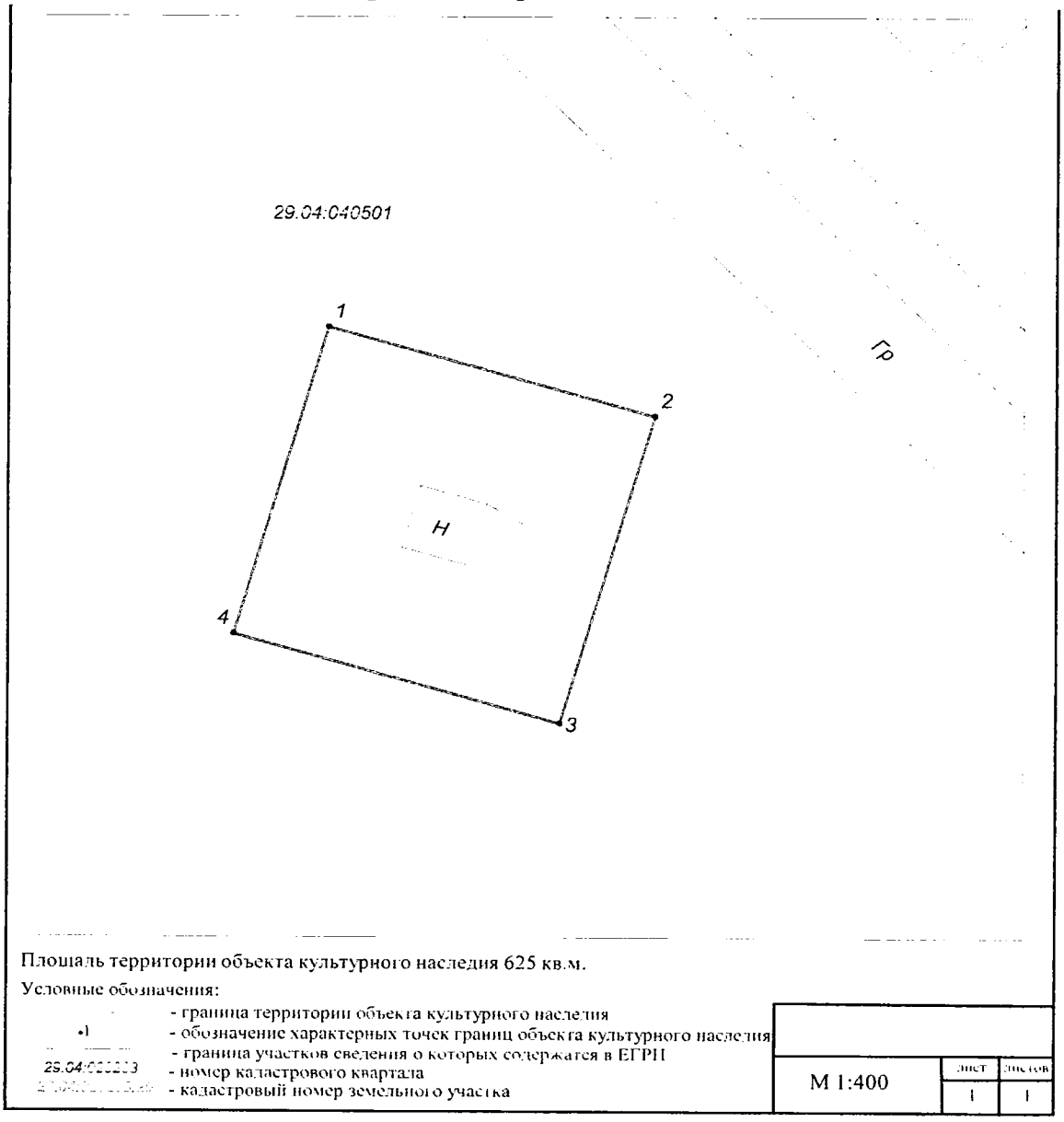

Площадь территории объекта культурного наследия 625 кв.м.

Условные обозначения:

- граница территории объекта культурного наследия
- обозначение характерных точек границ объекта культурного наследия
- граница участков сведения о которых содержатся в ЕГРН
- номер кадастрового квартала
- кадастровый номер земельного участка

М 1:400	лист	листов
	1	1

Каталог координат поворотных точек границ территории объекта культурного наследия (памятника истории и культуры) народов Российской Федерации «Часовня Модеста (Прокопия)»

Система координат МСК-29, зона – 3

Номер поворотной точки	X	Y
1	457596.02	3347293.64
2	457589.07	3347317.66
3	457565.06	3347310.71
4	457572.01	3347286.69
1	457596.02	3347293.64

Площадь территории объекта культурного наследия (памятника истории и культуры) народов Российской Федерации – 625 кв. м.

Координаты поворотных точек границ территории объекта культурного наследия (памятника истории и культуры) народов Российской Федерации определены методом спутниковых геодезических измерений, среднеквадратическая погрешность измерений M_t составляет 0,1 м.

Описание границы территории объекта культурного наследия (памятника истории и культуры) народов Российской Федерации «Часовня Модеста (Прокопия)»

Граница территории объекта культурного наследия (памятника истории и культуры) народов Российской Федерации проходит:

от точки 1 до точки 2 (длина 25 м) на юго-восток к грунтовой дороге;

от точки 2 до точки 3 (длина 25 м) на юго-запад вдоль «Часовни Модеста (Прокопия)»;

от точки 3 до точки 4 (длина 25 м) на северо-запад вдоль «Часовни Модеста (Прокопия)»;

от точки 4 до точки 1 (длина 25 м) на северо-восток вдоль «Часовни Модеста (Прокопия)».

Точка 1 находится в 14 м к северо-западу от северо-западного угла «Часовни Модеста (Прокопия)».

ПРИЛОЖЕНИЕ № 26
к постановлению инспекции
по охране объектов культурного
наследия Архангельской области
от «13» декабря 2022 года № 69-п

Режим использования территории объектов культурного наследия (памятников истории и культуры) народов Российской Федерации

Запрещено:

строительство объектов капитального строительства, за исключением воссоздания утраченных элементов историко-градостроительной среды объекта культурного наследия, и увеличение объемно-пространственных характеристик, существующих на территории объекта культурного наследия объектов капитального строительства;

прокладка воздушных и надземных транзитных инженерных коммуникаций, не относящихся к обеспечению функционирования объекта культурного наследия,

изменение габаритов объектов капитального строительства, расположенных на территории объекта культурного наследия;

применение сайдинга, вентилируемых фасадов, пластика, и других современных отделочных строительных материалов, применение цветовых решений, искажающих облик объекта культурного наследия и объектов капитального строительства, находящихся на его территории;

применение пластиковых и металлопластиковых конструкций в заполнении проемов на объекте культурного наследия и на объектах капитального строительства, расположенных на территории объекта культурного наследия, изменение исторической расстекловки оконных заполнений;

установка на фасадах, крышах объекта культурного наследия технических и инженерных устройств (кондиционеров, телеантенн, тарелок спутниковой связи, рекламных конструкций и т. д.) за исключением устройств, необходимых для обеспечения безопасности эксплуатации объекта культурного наследия;

устройство железобетонных ограждений и ограждений из металлической сетки и профилированных листов;

устройство глухих заборов, препятствующих визуальному восприятию объекта культурного наследия;

проведение земляных работ без осуществления археологических исследований;

вырубка зеленых насаждений, за исключением санитарных рубок и работ по регулированию зеленых насаждений;

движение транспортных средств на территории объекта культурного наследия, в случае если движение транспортных средств создает угрозу нарушения его целостности и сохранности;

устройство автостоянок;

размещение информационных и рекламных вывесок, конструкций на объектах культурного наследия и на территории объекта культурного наследия, за исключением информации, относящейся непосредственно к объекту культурного наследия, при этом не перекрывающей его обзор и не нарушающей его зрительное восприятие;

создание разрушающих вибрационных нагрузок динамическим воздействием на грунты в зоне их взаимодействия с объектами культурного наследия.

Разрешено:

проведение мероприятий по сохранению объекта культурного наследия (реставрация, консервация, ремонт и приспособление для современного использования) без изменения особенностей, составляющих предмет охраны, на основании проектной документации, выполненной, согласованной и утвержденной в установленном порядке;

ремонт, реконструкция существующих инженерных сетей (коммуникаций), не создающая угрозу повреждения особенностей, составляющих предмет охраны объекта культурного наследия;

прокладка подземных инженерных коммуникаций, не создающая угрозу повреждения особенностей, составляющих предмет охраны объекта культурного наследия с последующей рекультивацией нарушенных участков;

ремонт, реконструкция объектов, расположенных на территории объекта культурного наследия, не являющихся объектами культурного наследия, без увеличения их высотных и объемных характеристик;

санитарные вырубки зеленых насаждений;

работы по обеспечению пожарной безопасности объекта культурного наследия и его защита от динамических воздействий;

проведение мероприятий по обеспечению гидрогеологических и экологической мер безопасности объекта культурного наследия;

проведение работ по благоустройству и озеленению территории на основании проектной документации, выполненной, согласованной с региональным органом охраны объектов культурного наследия в установленном порядке с комплексом историко-градостроительных, архивных, археологических и иных необходимых исследований для обоснования принятых проектных решений;

проведение археологических исследований перед началом любых видов земляных работ с целью исследования культурного археологического слоя, консервации и музеефикации археологических фрагментов, обладающих признаками объектов культурного наследия.

ПРИЛОЖЕНИЕ № 27
к постановлению инспекции
по охране объектов культурного
наследия Архангельской области
от «13» декабря 2022 года №68-п

Режим использования территории объектов культурного наследия (памятников истории и культуры) народов Российской Федерации

Запрещено:

строительство объектов капитального строительства, за исключением воссоздания утраченных элементов историко-градостроительной среды объекта культурного наследия, и увеличение объемно-пространственных характеристик, существующих на территории объекта культурного наследия объектов капитального строительства;

прокладка воздушных и надземных транзитных инженерных коммуникаций, не относящихся к обеспечению функционирования объекта культурного наследия,

применение сайдинга, вентилируемых фасадов, пластика, и других современных отделочных строительных материалов, применение цветовых решений, искажающих облик объекта культурного наследия и объектов капитального строительства, находящихся на его территории;

применение пластиковых и металлопластиковых конструкций в заполнении проемов на объекте культурного наследия и на объектах капитального строительства, расположенных на территории объекта культурного наследия, изменение исторической расстекловки оконных заполнений;

устройство железобетонных ограждений и ограждений из металлической сетки и профилированных листов;

устройство глухих заборов, препятствующих визуальному восприятию объекта культурного наследия;

изменение характеристик природного ландшафта, в том числе относительных отметок исторического рельефа;

проведение земляных работ без осуществления археологических исследований;

вырубка зеленых насаждений, за исключением санитарных рубок и работ по регулированию зеленых насаждений;

создание разрушающих вибрационных нагрузок динамическим воздействием на грунты в зоне их взаимодействия с объектами культурного наследия.

Разрешено:

проведение мероприятий по сохранению объекта культурного наследия (реставрация, консервация, ремонт и приспособление для современного использования) без изменения особенностей, составляющих предмет охраны, на основании проектной документации, выполненной, согласованной и утвержденной в установленном порядке;

ремонт, реконструкция существующих инженерных сетей (коммуникаций), не создающая угрозу повреждения особенностей, составляющих предмет охраны объекта культурного наследия;

прокладка подземных инженерных коммуникаций, не создающих угрозу повреждения особенностей, составляющих предмет охраны объекта культурного наследия с последующей рекультивацией нарушенных участков;

ремонт, реконструкция объектов, расположенных на территории объекта культурного наследия, не являющихся объектами культурного наследия, без увеличения их высотных и объемных характеристик;

санитарные вырубки зеленых насаждений;

работы по обеспечению пожарной безопасности объекта культурного наследия и его защита от динамических воздействий;

проведение мероприятий по обеспечению гидрогеологических и экологических мер безопасности объекта культурного наследия;

размещение на территории объекта культурного наследия стендов и иных средств наглядной агитации, связанных с популяризацией объекта культурного наследия, а также связанных с его функциональным назначением;

проведение работ по благоустройству и озеленению территории на основании проектной документации, выполненной и согласованной в установленном порядке с региональным органом охраны объектов культурного наследия;

проведение археологических исследований перед началом любых видов земляных работ с целью исследования культурного археологического слоя, консервации и музеефикации археологических фрагментов, обладающих признаками объектов культурного наследия.