



ПРАВИТЕЛЬСТВО АРХАНГЕЛЬСКОЙ ОБЛАСТИ

**ИНСПЕКЦИЯ ПО ОХРАНЕ ОБЪЕКТОВ КУЛЬТУРНОГО НАСЛЕДИЯ
АРХАНГЕЛЬСКОЙ ОБЛАСТИ**

ПО С Т А Н О В Л Е Н И Е

от 10 октября 20 19 г. № 11 -п

г. Архангельск

Об установлении предмета охраны объекта культурного наследия (памятника истории и культуры) народов Российской Федерации регионального значения – достопримечательного места «Комплекс первоначальных построек Вологодско-Архангельской линии Северной железной дороги. Станция Няндомы», 1895–1900-е годы, архитекторы Л.Н. Кекушев, И.А. Иванов-Шиц, 1914–1918 годы, 1920-е–1930-е годы, расположенного по адресу: Архангельская область, Няндомский район, г. Няндомы

В соответствии с подпунктом 10 пункта 2 статьи 33 Федерального закона от 25 июня 2002 года № 73-ФЗ «Об объектах культурного наследия (памятниках истории и культуры) народов Российской Федерации», пунктом 29 статьи 6 областного закона от 15 февраля 2010 года № 132-10-ОЗ «О регулировании отношений в сфере сохранения, использования, популяризации и государственной охраны объектов культурного наследия (памятников истории и культуры) народов Российской Федерации», подпунктом 15 пункта 9 Положения об инспекции по охране объектов культурного наследия Архангельской области, утвержденного постановлением Правительства Архангельской области от 28 июня 2016 года № 234-пш «Об утверждении Положения об инспекции по охране объектов культурного наследия Архангельской области и о внесении изменений в отдельные постановления Правительства Архангельской области», инспекция по охране объектов культурного наследия Архангельской области **п о с т а н о в л я е т:**

1. Установить предмет охраны объекта культурного наследия (памятника истории и культуры) народов Российской Федерации регионального значения – достопримечательного места «Комплекс

первоначальных построек Вологодско-Архангельской линии Северной железной дороги. Станция Няндом», 1895–1900-е годы, архитекторы Л.Н. Кекушев, И.А. Иванов-Шиц, 1914–1918 годы, 1920-е–1930-е годы, расположенного по адресу: Архангельская область, Няндомский район, г. Няндом, согласно приложению.

2. Обеспечить внесение сведений о предмете охраны объекта культурного наследия (памятника истории и культуры) народов Российской Федерации регионального значения – достопримечательного места «Комплекс первоначальных построек Вологодско-Архангельской линии Северной железной дороги. Станция Няндом», 1895–1900-е годы, архитекторы Л.Н. Кекушев, И.А. Иванов-Шиц, 1914–1918 годы, 1920-е–1930-е годы, в единый государственный реестр объектов культурного наследия (памятников истории и культуры) народов Российской Федерации.

3. Настоящее постановление вступает в силу со дня его официального опубликования.

Руководитель



А.В. Ивченко

ПРИЛОЖЕНИЕ
к постановлению инспекции по охране
объектов культурного наследия
Архангельской области
от 10.08.2019 2019 г. № 11 -п

Предмет охраны объекта культурного наследия (памятника истории и культуры) народов Российской Федерации регионального значения – достопримечательного места «Комплекс первоначальных построек Вологодско-Архангельской линии Северной железной дороги. Станция Няндом», 1895–1900-е годы, архитекторы Л.Н. Кекушев, И.А. Иванов-Шиц, 1914–1918 годы, 1920-е–1930-е годы, расположенного по адресу: Архангельская область, Няндомский район, г. Няндом

1. Планировочные характеристики

1.1. Трассировка исторических улиц (первоначально – линий), идущих параллельно железной дороге, исторические линии застройки, включая утраченные, для которых охраняется возможность восстановления: г. Няндом, ул. Севастьянова; г. Няндом, ул. Урицкого; г. Няндом, ул. Островского; г. Няндом, ул. Ленина; г. Няндом, ул. Школьная.

1.2. Исторические взаиморасположение, габариты и конфигурация открытых общественных пространств: площадь перед зданием исторического железнодорожного вокзала (утрачено), пруд перед храмом святых преподобных Зосимы, Савватия и Германа Соловецких чудотворцев, расположенным по адресу: г. Няндом, ул. Ленина, д. 5, незастроенное пространство перед храмом святых преподобных Зосимы, Савватия и Германа Соловецких чудотворцев, незастроенное пространство перед зданием школы 1920-1930-х гг. постройки, расположенным по адресу: г. Няндом, ул. Ленина, д. 8.

1.3. Основная композиционно-пространственная ось железнодорожной станции Няндом, расположенная перпендикулярно улицам, идущая от места расположения исторического железнодорожного вокзала (утрачен), через пруд перед храмом святых преподобных Зосимы, Савватия и Германа Соловецких чудотворцев к зданию школы 1920–1930-х гг. постройки, расположенному по адресу: г. Няндом, ул. Ленина, д. 8.

2. Объемно-пространственные характеристики застройки

2.1. Здания и сооружения первоначальной застройки железнодорожной станции Няндом 1895–1900-х гг. по проектам архитекторов Л.Н. Кекушева и И.А. Иванова-Шица – исторически ценные градоформирующие объекты,

для каждого из которых разработан локальный предмет охраны, расположенные по адресу:

г. Няндомы, ул. Севастьянова, д. 6, д. 8, д. 12, д. 14, д. 20, д. 22, д. 26, д. 30;

г. Няндомы, ул. Урицкого, д. 2, д. 19, д. 23, д. 25, д. 26, д. 27, д. 29, д. 31;

г. Няндомы, ул. Ленина, д. 5 – храм святых преподобных Зосимы, Савватия и Германа Соловецких чудотворцев;

г. Няндомы, ул. Ленина, д. 8, корп. 3 – школа 1896-1900-х гг. постройки;

г. Няндомы, ул. Севастьянова – водоемное здание 1896 г. постройки (утрачен второй ярус);

г. Няндомы, ул. Урицкого, д. 4, д. 6 – первоначальные бараки, в настоящее время – помещения жилищного фонда.

г. Няндомы, ул. Островского, д. 8 – бывший интернат при двухклассном образцовом училище 1895–1900-х гг. постройки.

г. Няндомы, ул. Островского, д. 10 – бараки 1895–1900-х гг. постройки.

Охраняются местоположение в структуре комплекса исторической железнодорожной станции Няндомы, объемно-пространственное решение, габариты в плане и по высоте, исторические габариты и конфигурация крыши, историческое архитектурно-художественное решение фасадов, исторические вид и материал отделки.

2.2. Первоначальные хозяйственные постройки – бетонные ледники, расположенные по адресу:

г. Няндомы, ул. Островского, дома 10-12,

г. Няндомы, ул. Севастьянова д. 6,

г. Няндомы, ул. Севастьянова, между домами 12-14 и ул. Урицкого, дома 27-29,

г. Няндомы, ул. Севастьянова, дома 20-22,

г. Няндомы, ул. Севастьянова д. 26,

г. Няндомы, ул. Урицкого, дома 8-10,

г. Няндомы, ул. Урицкого, дома 4-6.

Охраняется размещение в структуре железнодорожной станции Няндомы, местоположение, объемно-пространственное решение, материал (бетон).

2.3. Здания и сооружения второго этапа застройки железнодорожной станции Няндомы – 1914–1918 гг. – фоновая застройка, расположенные по адресу:

г. Няндомы, ул. Урицкого, д. 12, д. 14, д. 16, д. 18;

г. Няндомы, ул. Островского, д. 11, д. 12, д. 13, д. 14, д. 15, д. 20, д. 21, д. 22, д. 23, д. 24, д. 25, д. 26, д. 27, д. 28;

г. Няндомы, ул. Ленина, д. 7, д. 9 – помещения жилищного фонда.

Охраняется местоположение в структуре комплекса исторической станции; габариты в плане и по высоте, вид материала внешней отделки.

2.4. Здания и сооружения третьего этапа застройки – 1920-е–1930-е гг. – ценные объекты историко-градостроительной среды, расположенные по адресу:

г. Няндомы, ул. Ленина, д. 8, д. 10, д. 11, д. 12, д. 13, д. 14, д. 16, д. 17, д. 18, д. 20, д. 22, д. 24, д. 26;

г. Няндомы, ул. Школьная, д. 9, д. 11, д. 13, д. 15, д. 17, д. 19, д. 21, д. 23, д. 25.

Охраняются местоположение зданий в структуре комплекса исторической железнодорожной станции Няндомы; объемно-пространственное решение; габариты в плане и по высоте; исторические габариты и конфигурация крыши; историческое архитектурно-художественное решение фасадов; вид материала отделки.

2.5. Основные градостроительные композиционные и высотные доминанты исторической железнодорожной станции Няндомы: историческое здание железнодорожного вокзала (утрачено), первоначальное водоемное здание (утрачена роль градостроительной доминанты с утратой второго яруса) – возможно градостроительное воссоздание, здание храма святых преподобных Зосимы, Савватия и Германа Соловецких чудотворцев, здание школы 1920-1930-х гг. постройки, расположенное по адресу: г. Няндомы, ул. Ленина, д. 8.

Охраняется роль зданий как основных композиционных доминант исторической железнодорожной станции Няндомы.

2.6. Местные функциональные и композиционные доминанты, включая утраченные и руинированные – одно- двухэтажные деревянные здания общественного, административного и жилого назначения, расположенные по адресу:

г. Няндомы, ул. Ленина, д. 8, корп. 3 – школа 1896-1900-х гг. постройки,

г. Няндомы, ул. Островского, д. 8 – бывший интернат при двухклассном образцовом училище,

г. Няндомы, ул. Урицкого, д. 2 – многоквартирный жилой дом,

г. Няндомы, ул. Севастьянова, д. 8, д. 20 – многоквартирные жилые дома,

г. Няндомы, ул. Севастьянова, д. 22 – Дом ветеранов.

Охраняется роль зданий как местных функциональных и композиционных доминант с возможностью воссоздания утраченных и руинированных.

3. Композиционно-пространственные и визуальные характеристики

3.1. Пространственная организация территории: строчная рядовая застройка одноэтажными деревянными зданиями вдоль улиц (линий), расположенных параллельно железной дороге, с незастроенными капитальными строениями, внутривдворовым пространством между ними.

3.2. Система размещения локальных местных функциональных и композиционных доминант – одно- двухэтажных деревянных зданий общественного, административного и жилого назначения – точечно внутри квартала между линиями рядовой застройки с сохранением незастроенного пространства между ними и улицами (линиями).

3.3. Элементы композиции, обеспечивающие визуальную проницаемость застройки вдоль и между улицами (линиями) и совместное восприятие элементов достопримечательного места: пространственные коридоры между линиями застройки (незастроенное внутридворовое пространство – зона исторического размещения хозяйственных построек и благоустройства).

3.4. Соотношение открытых и закрытых пространств – ритм и модуль застройки с возможностью градостроительного воссоздания утраченных элементов первоначальной рядовой застройки, основных градостроительных и местных функциональных и композиционных доминант.

Охраняется соотношение между историческими элементами планировочной структуры и застройки, архитектурными (градостроительными) доминантами с сохранением системы открытых незастроенных пространств вокруг основных и местных (локальных) градостроительных доминант.

4. Визуальные характеристики

4.1. Панорама железнодорожной станции Няндомы со стороны площади перед историческим железнодорожным вокзалом (утрачен).

4.2. Композиционно-видовая связь между домами исторической застройки 1895–1900-х гг., расположенными вдоль ул. Урицкого и ул. Севастьянова г. Няндомы (через незастроенное внутридворовое пространство).

4.3. Исторически ценное видовое раскрытие из внутридворового пространства между застройкой по ул. Урицкого и ул. Севастьянова г. Няндомы на площадь перед историческим железнодорожным вокзалом (утрачен).

4.4. Исторически ценное видовое раскрытие на здание школы 1896–1900-х гг. постройки, расположенное по адресу: г. Няндомы, ул. Ленина, д. 8, корп. 3, от угла ул. Севастьянова (коридор видимости) г. Няндомы.




4.5. Композиционно-видовая связь между домами исторической застройки 1920–1930-х гг., расположенной вдоль ул. Ленина и ул. Школьной г. Няндомы (через незастроенное внутридворовое пространство).



4.6. Исторически ценное видовое раскрытие от здания школы № 6 1896–1900-х гг. постройки на храм святых преподобных Зосимы, Савватия и Германа Соловецких чудотворцев.

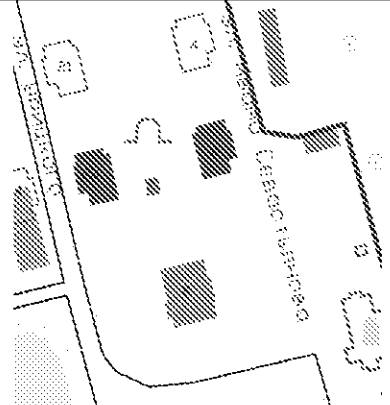


4.7. Исторически ценное видовое раскрытие от здания храма святых преподобных Зосимы, Савватия и Германа Соловецких чудотворцев на пруд и площадь перед историческим железнодорожным вокзалом (утрачен).





4.8. Исторически ценное видовое раскрытие от площади перед историческим железнодорожным вокзалом (утрачен) на пруд и здание храма святых преподобных Зосимы, Савватия и Германа Соловецких чудотворцев (вдоль основной композиционной оси исторической железнодорожной станции).

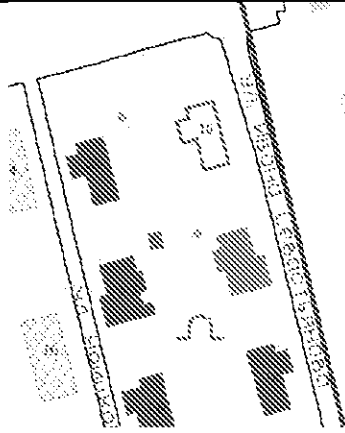



5. Исторически ценные градоформирующие объекты. Локальные предметы охраны





№	Вид предмета охраны	Предмет охраны	Фотофиксация
5.1. Адрес: г. Няндомы, ул. Севастьянова, д. 6 (тип № 11 – для паровозных бригад, архитекторы Л.Н. Кекушев, О.И. Иванов-Шиц, 1894 г.)			
1	Объемно-пространственное и планировочное решение территории	Местоположение здания в структуре архитектурного комплекса исторической станции Няндомы.	
2	Объемно-пространственное решение	<p>Исторические габариты в плане и по высоте одноэтажного сложного в плане здания с ризалитами.</p> <p>Исторические габариты и конфигурация многоскатной полувальмовой крыши.</p> <p>Историческое местоположение, габариты и конфигурация слуховых окон (Утрачены. Возможно воссоздание с историческим декором согласно проекту и иконографии).</p> <p>Историческое местоположение и габариты печных труб.</p>	 
3	Конструктивная система	<p>Фундамент – бутовый.</p> <p>Цоколь – гранит.</p>	

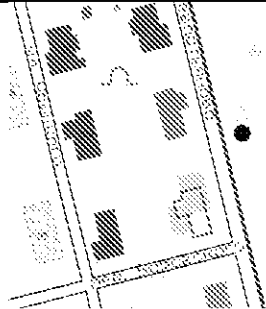



		<p>Наружные и внутренние капитальные стены – сруб из бревен «в обло».</p>	
4	<p>Архитектурно-художественное решение фасадов</p>	<p>Полигональная кладка цоколя гранитом неправильной формы.</p> <p>Историческая конфигурация, габариты и местоположение оконных и дверных проемов.</p> <p>Историческая наружная отделка стен: горизонтальная обшивка профилированными досками.</p> <p>Историческая система и элементы архитектурного декора: имитация фахверковой конструкции – фриз под свесом крыши из вертикальной обшивки профилированными досками с резными кронштейнами (Частично утрачены. Возможно восстановление в местах утрат по сохранившимся историческим аналогам).</p> <p>Историческое оформление оконных и дверных проемов – наличники с кронштейнами и навесами (Частично утрачены. Возможно восстановление в местах утрат по сохранившимся историческим аналогам).</p> <p>Исторический рисунок расстекловки оконных заполнений.</p>	




5.2. Адрес: г. Няндомы, ул. Севастьянова, д. 8 (тип № 17 – для начальника дистанции и коренных депо, их контор, 1 рассыльного и 1 сторожа, архитекторы Л.Н. Кекушев, О.И. Иванов-Шиц, 1895 г.)		
1	Объемно-пространственное и планировочное решение территории	<p>Местоположение здания в структуре архитектурного комплекса исторической станции Няндомы: является исторической местной композиционной и функциональной доминантой.</p> 
2	Объемно-пространственное решение	<p>Исторические габариты в плане и по высоте двухэтажного сложного в плане здания с ризалитами.</p> <p>Исторические габариты и конфигурация многоскатной полувальмовой крыши.</p> <p>Историческое местоположение, габариты и конфигурация слуховых окон.</p> <p>Историческое местоположение и размеры печных труб (Утрачены. Возможно воссоздание с историческим декором согласно проекту и иконографии).</p> 
3	Конструктивная система	<p>Фундамент – бутовый. Цоколь – гранит.</p> <p>Исторические несущие наружные и внутренние стены – сруб из бревен «в обло».</p> 



4	Архитектурно-художественное решение фасадов	<p>Полигональная кладка цоколя гранитом неправильной формы (Скрыт культурным слоем).</p> <p>Исторические габариты, конфигурация и местоположение оконных и дверных проемов.</p> <p>Историческая наружная отделка стен: горизонтальная обшивка профилированными досками (Частично утрачены. Возможно восстановление в местах утрат по сохранившимся историческим аналогам).</p> <p>Историческая система и элементы архитектурного декора: имитация фахверковой конструкции – фриз под свесом крыши из вертикальной обшивки профилированными досками с резными кронштейнами. Историческое оформление оконных и дверных проемов – наличники с кронштейнами и навесами (Частично утрачены. Возможно восстановление в местах утрат по сохранившимся историческим аналогам).</p> <p>Исторический рисунок расстекловки оконных заполнений.</p>	   
---	---	---	--



5.3. Адрес: г. Няндомы, ул. Севастьянова, д. 12 (тип № 7 – для кондукторских бригад, архитекторы Л.Н. Кекушев, О.И. Иванов-Шиц, 1895 г.)		
1	Объемно-пространственное и планировочное решение территории	<p>Местоположение здания в структуре архитектурного комплекса исторической станции.</p> 
2	Объемно-пространственное решение	<p>Исторические габариты в плане и по высоте одноэтажного сложного в плане здания с ризалитами.</p> <p>Исторические габариты и конфигурация многоскатной полувальмовой крыши.</p> <p>Историческое местоположение, габариты и конфигурация слуховых окон (Утрачены. Возможно воссоздание с историческим декором согласно проекту и иконографии).</p> <p>Историческое местоположение и размеры печных труб (Утрачены. Возможно воссоздание с историческим декором согласно проекту и иконографии).</p>  
3	Конструктивная система	<p>Фундамент – бутовый. Цоколь – гранит.</p> <p>Исторические наружные и внутренние капитальные стены – сруб из бревен «в обло».</p> 


4	Архитектурно-художественное решение фасадов	<p>Полигональная кладка цоколя гранитом неправильной формы.</p> <p>Исторические габариты, конфигурация и местоположение оконных и дверных проемов.</p> <p>Историческая наружная отделка стен: горизонтальная обшивка профилированными досками (Частично утрачены. Возможно восстановление в местах утрат по сохранившимся историческим аналогам).</p> <p>Историческая система и элементы архитектурного декора: имитация фахверковой конструкции – фриз под свесом крыши из вертикальной обшивки профилированными досками с резными кронштейнами. Историческое оформление оконных и дверных проемов – наличники с кронштейнами и навесами (Частично утрачены. Возможно восстановление в местах утрат по сохранившимся историческим аналогам).</p> <p>Исторический рисунок расстекловки оконных заполнений (Частично утрачены. Возможно восстановление в местах утрат по сохранившимся историческим аналогам).</p>	   
---	---	---	--


5.4. Адрес: г. Няндомы, ул. Севастьянова, д. 14 (тип № 7 – для кондукторских бригад, архитекторы Л.Н. Кекушев, О.И. Иванов-Шиц, 1895 г.)		
1	Объемно-пространственное и планировочное решение территории	<p>Местоположение здания в структуре архитектурного комплекса.</p> 
2	Объемно-пространственное решение	<p>Исторические габариты в плане и по высоте одноэтажного сложного в плане здания с ризалитами.</p> <p>Исторические габариты и конфигурация многоскатной полувальмовой крыши.</p> <p>Местоположение, габариты и конфигурация слуховых окон (Утрачены. Возможно воссоздание с историческим декором согласно проекту и иконографии).</p> <p>Историческое местоположение и размеры печных труб (Утрачены. Возможно воссоздание с историческим декором согласно проекту и иконографии).</p>  
3	Конструктивное решение	<p>Фундамент – бутовый. Цоколь – гранитный.</p> <p>Исторические несущие наружные и внутренние стены – сруб из бревен «в обло».</p> 






4	<p>Архитектурно-художественное решение фасадов</p>	<p>Полигональная кладка цоколя гранитом неправильной формы.</p> <p>Исторические габариты, конфигурация и местоположение оконных и дверных проемов.</p> <p>Историческая наружная отделка стен: горизонтальная обшивка профилированными досками.</p> <p>Историческая система и элементы архитектурного декора: имитация фахверковой конструкции – фриз под свесом крыши из вертикальной обшивки профилированными досками с резными кронштейнами. Историческое оформление оконных и дверных проемов – наличники с кронштейнами и навесами.</p> <p>Исторический рисунок расстекловки оконных заполнений (Частично утрачены. Возможно восстановление в местах утрат по сохранившимся историческим аналогам).</p>	  
---	--	---	--




			
<p>5.5. Адрес: г. Нндома, ул. Севастьянова, д. 20 (тип № 16 – для помощника начальника дистанции, начальника оборотных депо, врачей и начальника станции Архангельск-Пристань, архитекторы Л.Н. Кекушев, О.И. Иванов-Шиц, 1895 г.)</p>			
1	<p>Объемно-пространственное и планировочное решение территории</p>	<p>Местоположение здания в структуре архитектурного комплекса: является исторической местной композиционной и функциональной доминантой.</p>	
2	<p>Объемно-пространственное решение</p>	<p>Исторические габариты в плане и по высоте одноэтажного сложного в плане здания с ризалитами.</p>	







		<p>Габариты и конфигурация многоскатной полувальмовой крыши.</p> <p>Местоположение, габариты и конфигурация слуховых окон (Утрачены по фасаду, выходящему на ул. Урицкого. Возможно воссоздание с историческим декором согласно проекту и иконографии). Историческое местоположение и размеры печных труб (Частично утрачены. Возможно воссоздание с историческим декором согласно проекту и иконографии).</p>	
3	<p>Конструктивное решение</p>	<p>Фундамент – бутовый. Цоколь – гранитный.</p> <p>Исторические несущие наружные и внутренние стены – сруб из бревен «в обло».</p>	


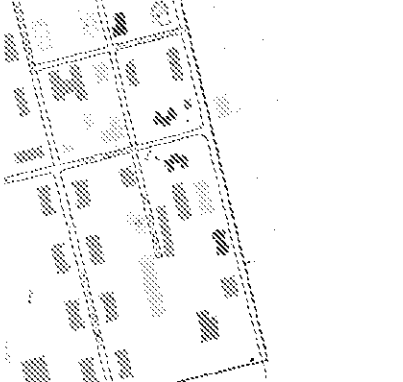

4	<p>Архитектурно-художественное решение</p>	<p>Полигональная кладка цоколя гранитом неправильной формы.</p> <p>Исторические габариты, конфигурация и местоположение оконных и дверных проемов.</p> <p>Историческая наружная отделка стен: горизонтальная обшивка профилированными досками (Частично утрачены. Возможно восстановление в местах утрат по сохранившимся историческим аналогам).</p> <p>Историческая система и элементы архитектурного декора: имитация фахверковой конструкции – фриз под свесом крыши из вертикальной обшивки профилированными досками с резными кронштейнами.</p> <p>Историческое оформление оконных и дверных проемов – наличники с кронштейнами и навесами (Частично утрачены. Возможно восстановление в местах утрат по сохранившимся историческим аналогам).</p> <p>Исторический рисунок расстекловки оконных заполнений (Частично утрачены. Возможно восстановление в местах утрат по сохранившимся историческим аналогам).</p>	
---	--	--	--







5	Декоративно-художественная отделка интерьеров	<p>Печь, облицованная крупноразмерным глазурированным изразцом белого цвета, навершие – профилированный карниз из изразца.</p> <p>Историческое дверное заполнение: габариты, конфигурация, исторический рисунок и материал (дерево).</p>	
<p>5.6. Адрес: г. Няндома, ул. Севастьянова, д. 22/ул. Урицкого, д. 37 (тип № 16 –для помощника начальника дистанции, начальника оборотных депо, врачей и начальника станции Архангельск-Пристань, архитекторы Л.Н. Кекушев, О.И. Иванов-Шиц, 1895 г.)</p>			
1	Объемно-пространственное и планировочное решение территории	Местоположение здания в структуре архитектурного комплекса: является исторической местной композиционной и функциональной доминантой.	


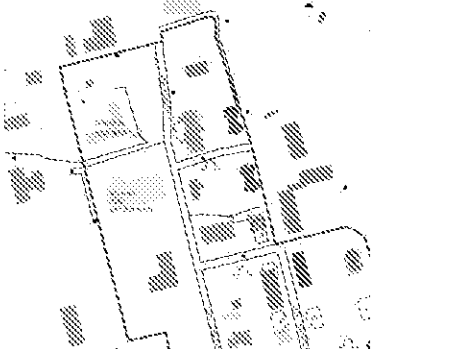
2	<p>Объемно-пространственное решение</p>	<p>Исторические габариты в плане и по высоте одноэтажного сложного в плане здания с ризалитами.</p> <p>Габариты и конфигурация многоскатной полувальмовой крыши.</p> <p>Историческое местоположение, габариты и конфигурация слуховых окон (Утрачены. Возможно воссоздание с историческим декором согласно проекту и иконографии).</p> <p>Историческое местоположение и размеры печных труб (Утрачены. Возможно воссоздание с историческим декором согласно проекту и иконографии).</p>	
3	<p>Конструктивное решение</p>	<p>Фундамент – бутовый. Цоколь – гранитный.</p> <p>Несущие наружные и внутренние стены – сруб из бревен «в обло»</p>	 
4	<p>Архитектурно-художественное решение</p>	<p>Полигональная кладка цоколя гранитом неправильной формы (Частично утрачены. Возможно восстановление в местах утрат по сохранившимся историческим аналогам).</p> <p>Исторические габариты, конфигурация и местоположение оконных и дверных проемов.</p> <p>Историческая наружная отделка стен: горизонтальная обшивка профилированными досками (Частично утрачена. Возможно</p>	 




		<p>восстановление в местах утрат по сохранившимся историческим аналогам).</p> <p>Историческая система и элементы архитектурного декора: имитация фахверковой конструкции – фриз под свесом крыши из вертикальной обшивки профилированными досками с резными кронштейнами. Историческое оформление оконных и дверных проемов – наличники с кронштейнами и навесами (Частично утрачены. Возможно восстановление в местах утрат по сохранившимся историческим аналогам).</p> <p>Исторический рисунок расстекловки оконных заполнений (Частично утрачен. Возможно восстановление в местах утрат по сохранившимся историческим аналогам).</p>	
<p>5.7. Адрес: г. Няндомы, ул. Севастьянова, д. 26 (тип – барак, 1895 г.)</p>			
1	<p>Объемно-пространственное и планировочное решение территории</p>	<p>Местоположение здания в структуре архитектурного комплекса.</p>	
2	<p>Объемно-пространственное решение</p>	<p>Исторические габариты в плане и по высоте одноэтажного прямоугольного в плане здания с ризалитами.</p> <p>Габариты и конфигурация скатной крыши.</p>	

		Историческое местоположение и размеры печных труб.	
3	Конструктивное решение	<p>Фундамент – бутовый. Цоколь – гранитный (Частично скрыт культурным слоем).</p> <p>Исторические несущие наружные и внутренние стены.</p>	
4	Архитектурно-художественное решение	<p>Полигональная кладка цоколя гранитом неправильной формы (Частично скрыт культурным слоем).</p> <p>Исторические габариты, конфигурация и местоположение оконных и дверных проемов.</p> <p>Исторический вид и материал наружной отделки стен: обшивка профилированными досками.</p> <p>Система архитектурного декора: имитация фахверковой конструкции – сочетание вертикальной и горизонтальной обшивки профилированными досками: фронтоны и фриз под свесом крыши вертикальная, в уровне окон – горизонтальная обшивка.</p> <p>Историческое оформление оконных и дверных проемов –</p>	   

		<p>простые наличники из профилированной доски в системе фахверкового декора.</p> <p>Исторический рисунок расстекловки оконных заполнений (Частично утрачен. Возможно восстановление по сохранившимся историческим аналогам).</p>	
<p>5.8. Адрес: г. Няндама, ул. Севастьянова, д. 30 (тип № 4 – контора службы пути, архитекторы Л.Н. Кекушев, О.И. Иванов-Шиц, 1895 г.)</p>			
1	<p>Объемно-пространственное и планировочное решение территории</p>	<p>Местоположение здания в структуре архитектурного комплекса: является исторической местной композиционной и функциональной доминантой.</p>	
2	<p>Объемно-пространственное решение</p>	<p>Исторические габариты в плане и по высоте одно-двухэтажного прямоугольного в плане с ризалитами здания.</p> <p>Исторические габариты и конфигурация многоскатной полувальмовой крыши.</p> <p>Местоположение, габариты и конфигурация слуховых окон. Историческое местоположение и размеры печных труб (Утрачены. Возможно воссоздание</p>	

		<p>с историческим декором согласно проекту и иконографии).</p>	
3	<p>Конструктивное решение</p>	<p>Фундамент – бутовый; Цоколь – гранитный (Частично утрачен в процессе ремонта).</p> <p>Несущие наружные и внутренние стены – сруб из бревен «в обло».</p> <p>Историческая деревянная двухмаршевая лестница: конструктивная система, материал конструкции, деревянное ограждение с фигурными столбиками и балясинами.</p>	  
4	<p>Архитектурно-художественное решение</p>	<p>Полигональная кладка цоколя гранитом неправильной формы (Частично утрачен в процессе ремонта).</p> <p>Исторические габариты, конфигурация и местоположение оконных и дверных проемов.</p> <p>Историческая наружная отделка стен: горизонтальная обшивка профилированными досками (Частично утрачены. Возможно восстановление в местах утрат по сохранившимся историческим аналогам).</p> <p>Историческая система и элементы архитектурного декора: имитация фахверковой конструкции – фриз под свесом</p>	 

		<p>крыши из вертикальной обшивки профилированными досками с резными кронштейнами. Историческое оформление оконных и дверных проемов – наличники с кронштейнами и навесами (Частично утрачены. Возможно восстановление в местах утрат по сохранившимся историческим аналогам).</p> <p>Исторический рисунок расстекловки оконных заполнений (Частично утрачен. Возможно восстановление в местах утрат по сохранившимся историческим аналогам).</p>	
<p>5.9. Адрес: г. Няндама, ул. Урицкого, д. 2 (тип № 15 – для фельдшера, сторожа и цехгауза, архитекторы Л.Н. Кекушев, О.И. Иванов-Шиц, 1895 г.)</p>			
1	<p>Объемно-пространственное и планировочное решение территории</p>	<p>Местоположение здания в структуре архитектурного комплекса: является исторической местной композиционной и функциональной доминантой.</p>	

2	<p>Объемно-пространственное решение</p>	<p>Исторические габариты в плане и по высоте одноэтажного сложного в плане здания с ризалитами.</p> <p>Габариты и конфигурация многоскатной полувальмовой крыши.</p> <p>Местоположение, габариты и конфигурация слуховых окон (Утрачены. Возможно воссоздание с историческим декором согласно проекту и иконографии).</p> <p>Историческое местоположение и размеры печных труб (Утрачены. Возможно воссоздание с историческим декором согласно проекту и иконографии).</p>	
3	<p>Конструктивное решение</p>	<p>Фундамент – бутовый. Цоколь – гранитный (Скрыт культурным слоем).</p> <p>Исторические несущие наружные и внутренние стены – сруб из бревен «в обло».</p>	
4	<p>Архитектурно-художественное решение</p>	<p>Полигональная кладка цоколя гранитом неправильной формы (Скрыт культурным слоем).</p> <p>Исторические габариты, конфигурация и местоположение оконных и дверных проемов.</p> <p>Историческая наружная отделка</p>	





стен: горизонтальная обшивка профилированными досками (Частично утрачена. Возможно восстановление в местах утрат по сохранившимся историческим аналогам).




Историческая система и элементы архитектурного декора: имитация фахверковой конструкции – фриз под свесом крыши из вертикальной обшивки профилированными досками с резными кронштейнами. Историческое оформление оконных и дверных проемов – наличники с кронштейнами и навесами (Частично утрачены. Возможно восстановление в местах утрат по сохранившимся историческим аналогам).

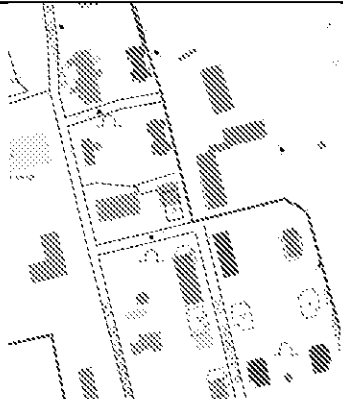




Исторический рисунок расстекловки оконных заполнений (Частично утрачен. Возможно восстановление в местах утрат по сохранившимся историческим аналогам).




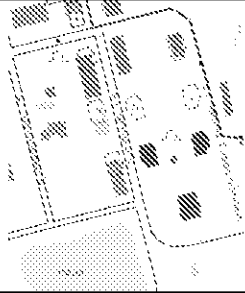


5.10. Адрес: г. Няндомы, ул. Урицкого, д. 4
(тип – барак, 1895 г.)






1	Объемно-пространственное и планировочное решение территории	Местоположение здания в структуре архитектурного комплекса исторической станции.	
2	Объемно-пространственное решение	<p>Исторические габариты в плане и по высоте одноэтажного прямоугольного в плане здания с ризалитами.</p> <p>Габариты и конфигурация скатной крыши.</p> <p>Историческое местоположение и размеры печных труб.</p>	
3	Конструктивное решение	<p>Фундамент – бутовый.</p> <p>Цоколь – гранитный. (Частично скрыт культурным слоем)</p> <p>Исторические несущие наружные и внутренние стены.</p>	
4	Архитектурно-художественное решение	Полигональная кладка цоколя гранитом. (Частично скрыта культурным слоем)	

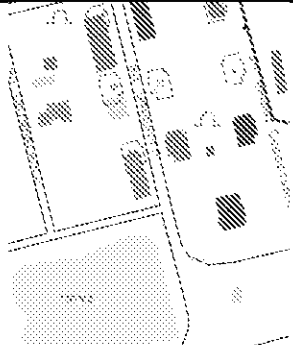


	<p>Исторические габариты, конфигурация и местоположение оконных и дверных проемов.</p> <p>Вид и материал наружной отделки стен: горизонтальная и вертикальная обшивка профилированными досками.</p> <p>Система архитектурного декора: имитация фахверковой конструкции, сочетание вертикальной и горизонтальной обшивки профилированными досками: фронтоны и фриз под свесом крыши вертикальная, в уровне окон – горизонтальная обшивка.</p> <p>Историческое оформление оконных и дверных проемов – простые наличники из профилированной доски в системе фахверкового декора.</p> <p>Исторический рисунок расстекловки оконных заполнений. (Частично утрачен. Возможно восстановление по сохранившимся историческим аналогам)</p>	  
<p>5.11. Адрес: г. Няндомы, ул. Урицкого, д. 6 (тип – барак, 1895 г.)</p>		


1	Объемно-пространственное и планировочное решение территории	Местоположение здания в структуре архитектурного комплекса.	
2	Объемно-пространственное решение	<p>Исторические габариты в плане и по высоте одноэтажного прямоугольного в плане здания с ризалитами.</p> <p>Габариты и конфигурация скатной крыши.</p> <p>Историческое местоположение и размеры печных труб.</p>	 
3	Конструктивные решения	<p>Фундамент – бутовый Цоколь – гранитный. (Частично скрыт культурным слоем)</p> <p>Несущие наружные и внутренние стены.</p>	 

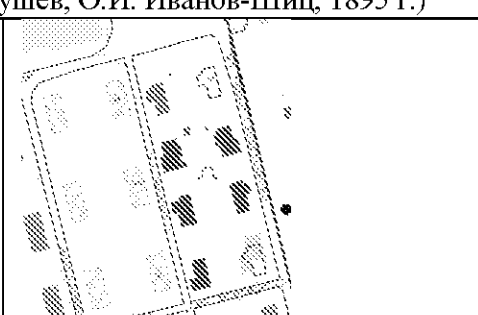



4	<p>Архитектурно-художественные решения</p>	<p>Полигональная кладка цоколя гранитом. (Частично скрыт культурным слоем)</p> <p>Исторические габариты, конфигурация и местоположение оконных и дверных проемов.</p> <p>Вид и материал наружной отделки стен: горизонтальная и вертикальная обшивка профилированными досками.</p> <p>Система архитектурного декора: имитация фахверковой конструкции, сочетание вертикальной и горизонтальной обшивки профилированными досками: фронтоны и фриз под свесом крыши вертикальная, в уровне окон – горизонтальная обшивка.</p> <p>Историческое оформление оконных и дверных проемов – простые наличники из профилированной доски в системе фахверкового декора.</p> <p>Исторический рисунок расстекловки оконных заполнений. (Частично утрачен возможно восстановление по сохранившимся историческим аналогам)</p>	
---	--	---	--






5.12. Адрес: г. Няндома, ул. Урицкого, д. 19 (тип № 10 – для конторщиков, 1 старшего слесаря, 2 младших слесарей и 2 кочегаров, архитекторы Л.Н. Кекушев, О.И. Иванов-Шиц, 1895 г.)		
1	Объемно-пространственное и планировочное решение территории	Местоположение здания в структуре архитектурного комплекса. 
2	Объемно-пространственное решение	<p>Исторические габариты в плане и по высоте одноэтажного сложного в плане здания с ризалитами.</p> <p>Габариты и конфигурация многоскатной полувальмовой крыши. Историческое местоположение, габариты и конфигурация слуховых окон. (Частично утрачены. Возможно воссоздание с историческим декором согласно проекту и иконографии)</p> <p>Историческое местоположение и размеры печных труб. (Частично утрачены. Возможно воссоздание с историческим декором согласно проекту и иконографии)</p> 
3	Конструктивное решение	<p>Фундамент – бутовый. Цоколь – гранит.</p>  <p>Несущие наружные и внутренние</p>

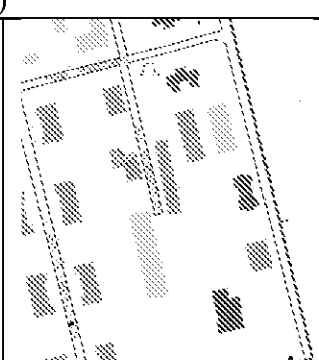


		<p>стены – сруб из бревен «в обло».</p>	
4	<p>Архитектурно-художественные решения.</p>	<p>Полигональная кладка цоколя гранитом. (Скрыт культурным слоем)</p> <p>Исторические габариты, конфигурация и местоположение оконных и дверных проемов. Историческая наружная отделка стен: горизонтальная обшивка профилированными досками. (Частично утрачены. Возможно восстановление по сохранившимся историческим аналогам)</p> <p>Историческая система и элементы архитектурного декора: имитация фахверковой конструкции – фриз под свесом крыши из вертикальной обшивки профилированными досками с резными кронштейнами.</p> <p>Историческое оформление оконных и дверных проемов – наличники с кронштейнами и навесами. (Частично утрачены. Возможно восстановление по сохранившимся историческим аналогам)</p> <p>Исторический рисунок расстекловки оконных заполнений. (Частично утрачены. Возможно восстановление по сохранившимся историческим аналогам)</p>	   






5.13. Адрес: г. Няндомы, ул. Урицкого, д. 23 (тип № 11 – для паровозных бригад, архитекторы Л.Н. Кекушев, О.И. Иванов-Шиц, 1895 г.)		
1	Объемно-пространственное и планировочное решение территории	<p>Местоположение здания в структуре архитектурного комплекса.</p> 
2	Объемно-пространственное решение	<p>Исторические габариты в плане и по высоте одноэтажного сложного в плане здания с ризалитами.</p> <p>Габариты и конфигурация многоскатной полувальмовой крыши.</p> <p>Историческое местоположение, габариты и конфигурация слуховых окон. (Частично утрачены. Возможно воссоздание с историческим декором согласно проекту и иконографии)</p> <p>Историческое местоположение и размеры печных Труб. (Частично утрачены. Возможно воссоздание с историческим декором согласно проекту и иконографии)</p> 
3	Конструктивное решение	<p>Фундамен – бутовый. Цоколь – гранит.</p> <p>Несущие наружные и внутренние стены – сруб из бревен «в обло».</p> 

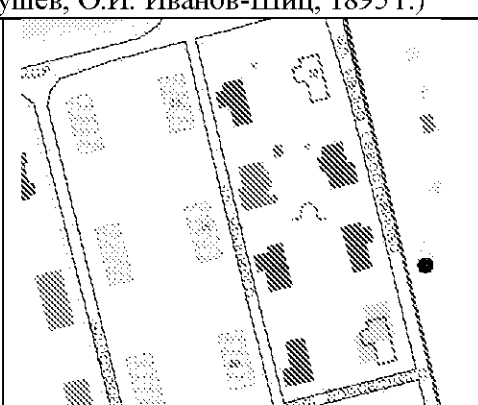


4	<p>Архитектурно-художественные решения.</p>	<p>Полигональная кладка цоколя гранитом неправильной формы. (Скрыт культурным слоем)</p> <p>Исторические габариты, конфигурация и местоположение оконных и дверных проемов.</p> <p>Историческая наружная отделка стен: горизонтальная обшивка профилированными досками.</p> <p>Историческая система и элементы архитектурного декора: имитация фахверковой конструкции – фриз под свесом крыши из вертикальной обшивки профилированными досками с резными кронштейнами. Историческое оформление оконных и дверных проемов – наличники с кронштейнами и навесами. (Частично утрачены. Возможно восстановление в местах утрат по сохранившимся историческим аналогам)</p> <p>Исторический рисунок расстекловки оконных заполнений. (Частично утрачен. Возможно восстановление в местах утрат по сохранившимся историческим аналогам)</p>	
---	---	--	--


5.14. Адрес: г. Няндомы, ул. Урицкого, д. 25 (тип № 7 – для кондукторских бригад, архитекторы Л.Н. Кекушев, О.И. Иванов-Шиц, 1895 г.)		
1	Объемно-пространственное и планировочное решение территории	<p>Местоположение здания в структуре архитектурного комплекса.</p> 
2	Объемно-пространственное решение	<p>Исторические габариты в плане и по высоте одноэтажного сложного в плане здания с ризалитами.</p> <p>Габариты и конфигурация многоскатной полувальмовой крыши.</p> <p>Историческое местоположение, габариты и конфигурация слуховых окон. (Частично утрачены. Возможно воссоздание с историческим декором согласно проекту и иконографии)</p> <p>Историческое местоположение и размеры печных труб. (Частично утрачены. Возможно воссоздание с историческим декором согласно проекту и иконографии)</p>  
3	Конструктивное решение	<p>Фундамент – бутовый. Цоколь – гранит.</p>  <p>Несущие наружные и внутренние</p>

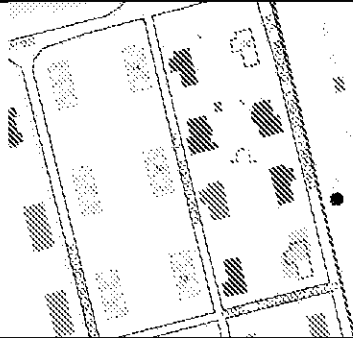



		<p>стены – сруб из бревен «в обло».</p>	
4	<p>Архитектурно-художественные решения.</p>	<p>Полигональная кладка цоколя гранитом. (Скрыт культурным слоем)</p> <p>Исторические габариты, конфигурация и местоположение оконных и дверных проемов.</p> <p>Историческая наружная отделка стен: горизонтальная обшивка профилированными досками.</p> <p>Историческая система и элементы архитектурного декора: имитация фахверковой конструкции – фриз под свесом крыши из вертикальной обшивки профилированными досками резными кронштейнами.</p> <p>Историческое оформление оконных и дверных проемов – наличники с кронштейнами и навесами. (Частично утрачены. Возможно восстановление в местах утрат по сохранившимся историческим аналогам)</p> <p>Исторический рисунок расстекловки оконных заполнений. (Частично утрачены. Возможно восстановление в местах утрат по сохранившимся историческим аналогам)</p>	   


5.15. Адрес: г. Няндама, ул. Урицкого, д. 26 (тип не установлен, 1895 г.)		
1	Объемно-пространственное и планировочное решение территории	<p>Местоположение здания в структуре архитектурного комплекса.</p> 
2	Объемно-пространственное решение	<p>Исторические габариты в плане и по высоте одноэтажного прямоугольного в плане здания с ризалитами.</p> <p>Исторические габариты и конфигурация крыши.</p> <p>Историческое местоположение и размеры печных труб. (Частично утрачены. Возможно воссоздание согласно иконографии)</p> 
3	Конструктивное решение	<p>Фундамент – бутовый. Цоколь – гранит. (Частично скрыт культурным слоем)</p> <p>Несущие наружные и внутренние стены – сруб из бревен «в обло».</p> 





4	<p>Архитектурно-художественные решения.</p>	<p>Полигональная кладка цоколя гранитом.</p> <p>Исторические габариты, конфигурация и местоположение оконных и дверных проемов.</p> <p>Исторический вид материала наружной отделки стен: горизонтальная и вертикальная обшивка профилированными досками.</p> <p>Историческая система архитектурного декора. (Утрачен. Возможно восстановление по сохранившимся историческим аналогам)</p> <p>Историческое оформление оконных и дверных проемов. Исторический рисунок расстекловки оконных заполнений. (Утрачен. Возможно восстановление по сохранившимся историческим аналогам)</p>	    
---	---	---	--





5.16. Адрес: г. Няндомы, ул. Урицкого, д. 27 (тип № 7 – для кондукторских бригад, архитекторы Л.Н. Кекушев, О.И. Иванов-Шиц, 1895 г.)		
1	Объемно-пространственное и планировочное решение территории	<p>Местоположение здания в структуре архитектурного комплекса.</p> 
2	Объемно-пространственное решение	<p>Исторические габариты в плане и по высоте одноэтажного сложного в плане здания с ризалитами.</p> <p>Габариты и конфигурация многоскатной полувальмовой крыши.</p> <p>Историческое местоположение, габариты и конфигурация слуховых окон.</p> <p>Историческое местоположение и размеры печных труб. (Частично утрачены. Возможно воссоздание с историческим декором согласно проекту и иконографии)</p> 
3	Конструктивное решение	<p>Фундамент – бутовый. Цоколь – гранит.</p> <p>Наружные и внутренние капитальные стены – сруб из бревен «в обло».</p> 




4	<p>Архитектурно-художественное решение</p>	<p>Полигональная кладка цоколя гранитом. (Частично скрыт культурным слоем)</p> <p>Исторические габариты, конфигурация и местоположение оконных и дверных проемов.</p> <p>Историческая наружная отделка стен: горизонтальная обшивка профилированными досками. (Частично утрачена. Возможно восстановление в местах утрат по сохранившимся историческим аналогам)</p> <p>Историческая система и элементы архитектурного декора: имитация фахверковой конструкции – фриз под свесом крыши из вертикальной обшивки профилированными досками с резными кронштейнами. Историческое оформление оконных и дверных проемов — наличники с кронштейнами и навесами. (Частично утрачены. Возможно восстановление в местах утрат по сохранившимся историческим аналогам)</p> <p>Исторический рисунок расстекловки оконных заполнений. (Частично утрачены. Возможно восстановление в местах утрат по сохранившимся историческим аналогам)</p>	 <p>The right column contains four black and white photographs illustrating architectural details. The top photo shows a stone foundation. The second photo shows a gabled roof. The third photo shows a window with a decorative frame. The bottom photo shows a close-up of a window with a decorative frame.</p>
---	--	--	---




5.17. Адрес: г. Няндомы, ул. Урицкого, д. 29 (тип № 7 – для кондукторских бригад, архитекторы Л.Н. Кекушев, О.И. Иванов-Шиц, 1895 г.)			
1	Объемно-пространственное и планировочное решение территории	Местоположение здания в структуре архитектурного комплекса исторической станции.	
2	Объемно-пространственное решение	<p>Исторические габариты в плане и по высоте одноэтажного сложного в плане здания с ризалитами.</p> <p>Исторические габариты и конфигурация многоскатной полувальмовой крыши.</p> <p>Историческое местоположение, габариты и конфигурация слуховых окон. (Утрачены. Возможно воссоздание с историческим декором согласно проекту и иконографии)</p> <p>Историческое местоположение и размеры печных труб (Утрачены. Возможно воссоздание с историческим декором согласно проекту и иконографии).</p>	 
3	Конструктивное решение	<p>Фундамент – бутовый. Цоколь – гранит.</p> <p>Наружные, внутренние и капитальные стены – сруб из бревен «в обло».</p>	




4	<p>Архитектурно-художественное решение</p>	<p>Полигональная кладка цоколя гранитом. (Частично скрыт культурным слоем)</p> <p>Исторические габариты, конфигурация и местоположение оконных и дверных проемов.</p> <p>Историческая наружная отделка стен: горизонтальная обшивка профилированными досками. (Частично утрачены. Возможно восстановление в местах утрат по сохранившимся историческим аналогам)</p> <p>Историческая система и элементы архитектурного декора: имитация фахверковой конструкции – фриз под свесом крыши из вертикальной обшивки профилированными досками с резными кронштейнами; Историческое оформление оконных и дверных проемов – наличники с кронштейнами и навесами. (Частично утрачены. Возможно восстановление в местах утрат по сохранившимся историческим аналогам).</p> <p>Исторический рисунок расстекловки оконных заполнений. (Частично утрачены. Возможно восстановление в местах утрат по сохранившимся историческим аналогам)</p>	
---	--	---	--




5.18. Адрес: г. Няндама, ул. Урицкого, д. 31 (тип № 7 – для кондукторских бригад, архитекторы Л.Н. Кекушев, О.И. Иванов-Шиц, 1895 г.)			
1	Объемно-пространственное и планировочное решение территории	Местоположение здания в структуре архитектурного комплекса исторической станции.	
2	Объемно-пространственное решение	<p>Исторические габариты в плане и по высоте одноэтажного сложного в плане здания с ризалитами.</p> <p>Исторические габариты и конфигурация многоскатной полувальмовой крыши.</p> <p>Историческое местоположение, габариты и конфигурация слуховых окон. (Частично утрачены. Возможно воссоздание с историческим декором согласно проекту и иконографии)</p> <p>Историческое местоположение и размеры печных труб. (Частично утрачены. Возможно воссоздание с историческим декором согласно проекту и иконографии)</p>	  
3	Конструктивное решение	<p>Фундамент – бутовый. Цоколь – гранит.</p> <p>Наружные, внутренние и капитальные стены – сруб из бревен «в обло».</p>	






4	<p>Архитектурно-художественное решение</p>	<p>Полигональная кладка цоколя тесаным гранитом неправильной формы. (Частично скрыт культурным слоем)</p> <p>Исторические габариты, конфигурация и местоположение оконных и дверных проемов.</p> <p>Историческая наружная отделка стен: горизонтальная обшивка профилированными досками. (Частично утрачены. Возможно восстановление в местах утрат по сохранившимся историческим аналогам)</p> <p>Историческая система и элементы архитектурного декора: имитация фахверковой конструкции – фриз под свесом крыши из вертикальной обшивки профилированными досками с резными кронштейнами.</p> <p>Историческое оформление оконных и дверных проемов – наличники с кронштейнами и навесами. (Частично утрачены. Возможно восстановление в местах утрат по сохранившимся историческим аналогам)</p> <p>Исторический рисунок расстекловки оконных заполнений. (Частично утрачены. Возможно восстановление в местах утрат по сохранившимся историческим аналогам)</p>	   
---	--	--	--



5.19. Адрес: г. Няндама, ул. Ленина, д. 8, корп. 3 (школа № 6 1896-1900-х гг. постройки) (тип – образцовое двухклассное училище)		
1	Объемно-пространственное и планировочное решение территории	<p>Местоположение здания в структуре архитектурного комплекса исторической станции. Является местной функциональной и композиционной доминантой. Точечное расположение внутри квартала с незастроенным пространством между зданием и улицами (линиями).</p> 
2	Объемно-пространственное решение	<p>Исторические габариты в плане и по высоте одноэтажного г-образного в плане здания.</p> <p>Исторические габариты и конфигурация многоскатной полувальмовой крыши. Историческое местоположение и габариты печных труб. (Утрачены. Возможно воссоздание с историческим декором согласно иконографии)</p> 
3	Конструктивное решение	<p>Фундамент – бутовый. Цоколь – гранит, частично – кирпич.</p> <p>Наружные и внутренние капитальные стены – сруб из бревен «в обло».</p> 






4	<p>Архитектурно-художественное решение</p>	<p>Полигональная кладка цоколя гранитом. (Частично заменен на кирпич)</p> <p>Исторические габариты, конфигурация и местоположение оконных и дверных проемов.</p> <p>Историческая наружная отделка стен: горизонтальная и вертикальная обшивка профилированными досками.</p> <p>Историческая система и элементы архитектурного декора: имитация фахверковой конструкции – фриз под свесом крыши из вертикальной обшивки профилированными досками с резными кронштейнами.</p> <p>Историческое оформление оконных и дверных проемов – наличники с кронштейнами и навесами. (Частично утрачены. Возможно восстановление в местах утрат по сохранившимся историческим аналогам)</p> <p>Исторический рисунок расстекловки оконных заполнений. (Частично утрачены. Возможно восстановление в местах утрат по сохранившимся историческим аналогам).</p>	  
---	--	---	--




5.20. г. Няндомы, ул. Островского, д. 8 (бывший интернат при школе № 6 1896-1900-х гг. постройки)			
1	Объемно-пространственное и планировочное решение территории	Местоположение здания в структуре архитектурного комплекса исторической станции. Является местной функциональной и композиционной доминантой. Точечное расположение внутри квартала с незастроенным пространством между зданием и улицами (линиями).	
2	Объемно-пространственное решение	<p>Исторические габариты в плане и по высоте одноэтажного сложного в плане здания с ризалитами.</p> <p>Исторические габариты и конфигурация многоскатной полувальмовой крыши. (Частично изменена конфигурация в северной части)</p> <p>Историческое местоположение и габариты слуховых окон и печных труб. (Утрачены. Возможно воссоздание с историческим декором согласно иконографии и историческим аналогам)</p>	  





3	Конструктивное решение	<p>Фундамент – бутовый.</p> <p>Наружные и внутренние капитальные стены – сруб из бревен «в обло».</p>	
4	Архитектурно-художественное решение	<p>Исторические габариты, конфигурация и местоположение оконных и дверных проемов.</p> <p>Историческая наружная отделка стен: горизонтальная и вертикальная обшивка профилированными досками.</p> <p>Историческая система и элементы архитектурного декора: имитация фахверковой конструкции – фриз под свесом крыши из вертикальной обшивки профилированными досками с резными кронштейнами.</p> <p>Историческое оформление оконных и дверных проемов — наличники с кронштейнами и навесами. (Утрачены. Возможно восстановление сохранившимся историческим аналогам)</p> <p>Исторический рисунок расстекловки оконных заполнений. (Утрачен. Возможно восстановление сохранившимся историческим аналогам)</p>	
<p>5.21. г. Няндомы, ул. Севастьянова Водоемное здание (архитекторы Л.Н. Кекушев, О.И. Иванов-Шиц, 1896 г.)</p>			
1	Объемно-пространственное и планировочное решение территории	<p>Местоположение здания в структуре архитектурного комплекса исторической станции. Исторически является основной композиционной и высотной доминантой станции. Утрачена роль доминанты с утратой второго яруса. Возможно градостроительное</p>	


		воссоздание.	 
2	Объемно-пространственное решение	<p>Исторические габариты в плане и по высоте двухъярусного прямоугольного в плане здания. (Второй ярус и историческая крыша утрачены. Возможно воссоздание).=</p> <p>Исторические габариты и конфигурация полувальмовой крыши. (Второй ярус и историческая крыша утрачены. Возможно воссоздание)</p>	
3	Конструктивное решение	<p>Фундамент – бутовый. Цоколь – гранит.</p> <p>Исторические капитальные стены – кирпич.</p>	
4	Архитектурно-художественное решение	<p>Полигональная кладка цоколя гранитом. (Частично скрыт культурным слоем)</p> <p>Исторические габариты, конфигурация и местоположение оконных и дверных проемов, ниш.</p>	

		<p>Историческая система и элементы архитектурного декора: рустованная кладка из квадров гранита на углах и в обрамлении ниш, постелистая кладка из квадров гранита подкарнизной плиты.</p> <p>Кирпичный аркатурный карниз. (Исторически – карниз между ярусами, в настоящее время с утратой второго яруса карниз стал венчающим)</p> <p>Историческое оформление оконных и дверных проемов – каменные лучковые перемычки с замковыми камнями.</p>	
<p>5.22. г. Няндомы, ул. Ленина, д. 5 храм святых преподобных Зосимы, Савватия и Германа Соловецких чудотворцев (освящен в 1902 г.)</p>			
1	Объемно-пространственное и планировочное решение территории	Местоположение здания в структуре архитектурного комплекса исторической станции. Является основной композиционной и высотной доминантой станции.	

2	<p>Объемно-пространственное решение</p>	<p>Исторические габариты в плане и по высоте. (Изменены в процессе бытования и ремонта в 1990-х гг.)</p> <p>Исторические габариты и конфигурация многоскатной Крыши. (Воссозданы в конце 1990-х гг. с искажением исторического решения. Возможно воссоздание исторического облика на основе проекта и иконографии)</p> <p>Исторические местоположение, габариты и конфигурация в плане и по высоте барабана и колокольни с шатровыми завершениями и главками с крестами. (Воссозданы в конце 1990-х гг. с искажением исторического решения. Возможно воссоздание исторического облика на основе проекта и иконографии)</p>	  
3	<p>Конструктивное решение</p>	<p>Фундамент – бутовый. Цоколь – гранит. (Докладки по высоте кирпичом)</p> <p>Исторические наружные и внутренние капитальные стены – деревянный сруб.</p>	 
4	<p>Архитектурно-художественное</p>	<p>Кладка цоколя квадратами гранита. (Применены докладки</p>	

решение	<p>цоколя кирпичом в высоту)</p> <p>Исторические габариты, конфигурация и местоположение оконных и дверных проемов. (Утрачены в процессе бытования и ремонта в конце 1990-х гг. - нач. 2000-х гг. Возможно восстановление на основании иконографии и по сохранившимся историческим аналогам).</p> <p>Историческая наружная отделка стен: горизонтальная и вертикальная обшивка профилированными досками. (Утрачены в процессе бытования и ремонта в конце 1990-х гг. - нач. 2000-х гг. Возможно восстановление на основании иконографии и по сохранившимся историческим аналогам)</p> <p>Историческая система и элементы архитектурного декора. (Утрачены в процессе бытования и ремонта в конце 1990-х гг. - нач. 2000-х гг. Возможно восстановление на основании иконографии и по сохранившимся историческим аналогам)</p> <p>Историческое оформление оконных и дверных проемов — наличники с кронштейнами и навесами. (Утрачены в процессе бытования и ремонта в конце 1990-х гг. - нач. 2000-х гг. Возможно восстановление на основании иконографии и по сохранившимся историческим аналогам)</p> <p>Исторический рисунок расстекловки оконных</p>	  
---------	--	--

		заполнений. (Утрачен в процессе бытования и ремонта в конце 1990-х гг. - нач. 2000-х гг. Возможно восстановление на основании иконографии и по сохранившимся историческим аналогам)	
5.23. г. Няндомы, ул. Островского, д. 10 (тип – барак, 1895-1900-е гг.)			
1	Объемно-пространственное и планировочное решение территории	Местоположение здания в структуре архитектурного комплекса. Расположение исторического бетонного ледника.	
2	Объемно-пространственное решение	Исторические габариты в плане и по высоте одноэтажного прямоугольного в плане здания с ризалитами. Габариты и конфигурация скатной крыши. Историческое местоположение и размеры печных труб.	
3	Конструктивное решение	Фундамент – бутовый. Цоколь – камень. Исторические несущие наружные и внутренние стены.	
4	Архитектурно-художественное решение	Исторические габариты, конфигурация и местоположение оконных и дверных проемов. Исторический вид и материал наружной отделки стен: обшивка профилированными досками. Система архитектурного декора: имитация фахверковой	

	<p>конструкции, сочетание вертикальной и горизонтальной обшивки профилированными досками: фронтоны и фриз под свесом крыши вертикальная, в уровне окон – горизонтальная обшивка.</p> <p>Историческое оформление оконных и дверных проемов – простые наличники из профилированной доски в системе фахверкового декора.</p> <p>Исторический рисунок расстекловки оконных заполнений. (Частично утрачен. Возможно восстановление по сохранившимся историческим аналогам)</p>	
--	---	---
