



ПРАВИТЕЛЬСТВО АРХАНГЕЛЬСКОЙ ОБЛАСТИ

**ИНСПЕКЦИЯ ПО ОХРАНЕ ОБЪЕКТОВ КУЛЬТУРНОГО НАСЛЕДИЯ
АРХАНГЕЛЬСКОЙ ОБЛАСТИ**

ПОСТАНОВЛЕНИЕ

от *26* ноября 2018 года № *42*-п

г. Архангельск

**Об утверждении границ и режимов использования территорий объектов
культурного наследия федерального и регионального значения,
расположенных в муниципальном образовании «Соловецкое»
Приморского района Архангельской области**

В соответствии с подпунктом 10 пункта 2 статьи 33 Федерального закона от 25 июня 2002 года № 73-ФЗ «Об объектах культурного наследия (памятниках истории и культуры) народов Российской Федерации», подпунктом 9 пункта 11, подпунктом 14 пункта 9 Положения об инспекции по охране объектов культурного наследия Архангельской области, утвержденного постановлением Правительства Архангельской области от 28 июня 2016 года № 234-пп, инспекция по охране объектов культурного наследия Архангельской области **п о с т а н о в л я е т**:

1. Утвердить границы и режимы использования территорий объектов культурного наследия (памятников истории и культуры) народов Российской Федерации федерального значения, входящих в ансамбль «Ансамбль Соловецкого монастыря и отдельные сооружения островов Соловецкого архипелага», XVI век - первая половина XX века:

«Кожевенная палата Соловецкого монастыря», расположенного по адресу: Архангельская область, Приморский район пос. Соловецкий, ул. Ковалева, дом 3, корпус 1, принятого на государственную охрану Приказом Минкультуры России от 28 декабря 2016 года № 2940 «О включении выявленных объектов культурного наследия в единый государственный реестр объектов культурного наследия (памятников истории и культуры) народов Российской Федерации в качестве объектов культурного наследия федерального значения в составе объекта культурного наследия федерального значения «Ансамбль Соловецкого монастыря

и отдельные сооружения островов Соловецкого архипелага», XVI век - первая половина XX века (Архангельская область, Приморский район) и утверждении границ их территории», согласно приложениям № 1, 25;

«Радиостанция монастырская», расположенного по адресу: Архангельская область, Приморский район пос. Соловецкий, ул. Приморская, дом 7, корпус 1, принятого на государственную охрану Приказом Минкультуры России от 28 декабря 2016 года № 2940 «О включении выявленных объектов культурного наследия в единый государственный реестр объектов культурного наследия (памятников истории и культуры) народов Российской Федерации в качестве объектов культурного наследия федерального значения в составе объекта культурного наследия федерального значения «Ансамбль Соловецкого монастыря и отдельные сооружения островов Соловецкого архипелага», XVI век - первая половина XX века (Архангельская область, Приморский район) и утверждении границ их территории», согласно приложениям № 2, 27;

«Каретный (экипажный) сарай конного и скотного дворов», расположенного по адресу: Архангельская область, Приморский район пос. Соловецкий, ул. Сивко, дом 3, корпус 2, принятого на государственную охрану Приказом Минкультуры России от 28 декабря 2016 года № 2940 «О включении выявленных объектов культурного наследия в единый государственный реестр объектов культурного наследия (памятников истории и культуры) народов Российской Федерации в качестве объектов культурного наследия федерального значения в составе объекта культурного наследия федерального значения «Ансамбль Соловецкого монастыря и отдельные сооружения островов Соловецкого архипелага», XVI век - первая половина XX века (Архангельская область, Приморский район) и утверждении границ их территории», согласно приложениям № 3, 25;

«Часовня во имя преподобного Зосимы (основание)», расположенного по адресу: Архангельская область, Приморский район, остров Большой Соловецкий, принятого на государственную охрану Приказом Минкультуры России от 28 декабря 2016 года № 2940 «О включении выявленных объектов культурного наследия в единый государственный реестр объектов культурного наследия (памятников истории и культуры) народов Российской Федерации в качестве объектов культурного наследия федерального значения в составе объекта культурного наследия федерального значения «Ансамбль Соловецкого монастыря и отдельные сооружения островов Соловецкого архипелага», XVI век - первая половина XX века (Архангельская область, Приморский район) и утверждении границ их территории», согласно приложениям № 4, 26;

«Часовня во имя преподобного Германа (основание)», расположенного по адресу: Архангельская область, Приморский район, остров Большой Соловецкий, принятого на государственную охрану Приказом Минкультуры

России от 28 декабря 2016 года № 2940 «О включении выявленных объектов культурного наследия в единый государственный реестр объектов культурного наследия (памятников истории и культуры) народов Российской Федерации в качестве объектов культурного наследия федерального значения в составе объекта культурного наследия федерального значения «Ансамбль Соловецкого монастыря и отдельные сооружения островов Соловецкого архипелага», XVI век - первая половина XX века (Архангельская область, Приморский район) и утверждении границ их территории», согласно приложениям № 5, 26;

«Садки Филипповские», расположенного по адресу: Архангельская область, Приморский район, остров Большой Соловецкий, принятого на государственную охрану Приказом Минкультуры России от 28 декабря 2016 года № 2940 «О включении выявленных объектов культурного наследия в единый государственный реестр объектов культурного наследия (памятников истории и культуры) народов Российской Федерации в качестве объектов культурного наследия федерального значения в составе объекта культурного наследия федерального значения «Ансамбль Соловецкого монастыря и отдельные сооружения островов Соловецкого архипелага», XVI век - первая половина XX века (Архангельская область, Приморский район) и утверждении границ их территорий», согласно приложениям № 6, 26;

«Колодец у часовни во имя преподобного Зосимы», расположенного по адресу: Архангельская область, Приморский район, остров Большой Соловецкий, принятого на государственную охрану Приказом Минкультуры России от 28 декабря 2016 года № 2940 «О включении выявленных объектов культурного наследия в единый государственный реестр объектов культурного наследия (памятников истории и культуры) народов Российской Федерации в качестве объектов культурного наследия федерального значения в составе объекта культурного наследия федерального значения «Ансамбль Соловецкого монастыря и отдельные сооружения островов Соловецкого архипелага», XVI век - первая половина XX века (Архангельская область, Приморский район) и утверждении границ их территории», согласно приложениям № 7, 26;

Монастырский хозяйственный комплекс на Сельдяном мысе: «Амбар для хранения гребных судов», расположенного по адресу: Архангельская область, Приморский район, пос. Соловецкий, ул. Приморская, д. 14, корп. 1, принятого на государственную охрану Приказом Минкультуры России от 11 августа 2017 года № 1344 «О включении выявленных объектов культурного наследия в единый государственный реестр объектов культурного наследия (памятников истории и культуры) народов Российской Федерации в качестве объектов культурного наследия федерального значения в составе объекта культурного наследия федерального значения «Ансамбль Соловецкого монастыря и отдельные сооружения островов Соловецкого архипелага», XVI

век - первая половина XX века (Архангельская область, Приморский район) и утверждении границ их территории», согласно приложениям № 8, 28;

Монастырский хозяйственный комплекс на Сельдяном мысе: «Амбар такелажный», расположенного по адресу: Архангельская область, Приморский район, пос. Соловецкий, ул. Приморская, д. 14, корп. 2, принятого на государственную охрану Приказом Минкультуры России от 11 августа 2017 года № 1344 «О включении выявленных объектов культурного наследия в единый государственный реестр объектов культурного наследия (памятников истории и культуры) народов Российской Федерации в качестве объектов культурного наследия федерального значения в составе объекта культурного наследия федерального значения «Ансамбль Соловецкого монастыря и отдельные сооружения островов Соловецкого архипелага», XVI век - первая половина XX века (Архангельская область, Приморский район) и утверждении границ их территории», согласно приложениям № 8, 28;

Монастырский хозяйственный комплекс на Сельдяном мысе: «Погреб валунный для хранения сала», расположенного по адресу: Архангельская область, Приморский район, пос. Соловецкий, ул. Приморская, д. 14, корп. 3, принятого на государственную охрану Приказом Минкультуры России от 11 августа 2017 года № 1344 «О включении выявленных объектов культурного наследия в единый государственный реестр объектов культурного наследия (памятников истории и культуры) народов Российской Федерации в качестве объектов культурного наследия федерального значения в составе объекта культурного наследия федерального значения «Ансамбль Соловецкого монастыря и отдельные сооружения островов Соловецкого архипелага», XVI век - первая половина XX века (Архангельская область, Приморский район) и утверждении границ их территории», согласно приложениям № 8, 28;

Монастырский хозяйственный комплекс на Сельдяном мысе: «Амбар для смоления канатов», расположенного по адресу: Архангельская область, Приморский район, пос. Соловецкий, ул. Приморская, д. 15, корп. 1, принятого на государственную охрану Приказом Минкультуры России от 11 августа 2017 года № 1344 «О включении выявленных объектов культурного наследия в единый государственный реестр объектов культурного наследия (памятников истории и культуры) народов Российской Федерации в качестве объектов культурного наследия федерального значения в составе объекта культурного наследия федерального значения «Ансамбль Соловецкого монастыря и отдельные сооружения островов Соловецкого архипелага», XVI век - первая половина XX века (Архангельская область, Приморский район) и утверждении границ их территории», согласно приложениям № 8, 28;

2. Утвердить границы и режимы использования территорий объектов культурного наследия (памятников истории и культуры) народов Российской Федерации регионального значения:

«Крест поклонный деревянный на южном побережье в районе Плотичьей губы», расположенного по адресу: Архангельская область, Приморский район, о. Анзер, Плотичья губа, принятого на государственную охрану постановлением Главы администрации Архангельской области от 03 декабря 1991 года № 63 «О принятии на государственную охрану памятников Соловецких островов», согласно приложениям № 9, 26;

«Колодец монастырский», расположенного по адресу: Архангельская область, Приморский район, о. Анзер, Кирилловская тоня, принятого на государственную охрану постановлением Главы администрации Архангельской области от 03 декабря 1991 года № 63 «О принятии на государственную охрану памятников Соловецких островов», согласно приложениям № 10, 26;

«Причал морской», расположенного по адресу: Архангельская область, Приморский район, о. Анзер, принятого на государственную охрану постановлением Главы администрации Архангельской области от 03 декабря 1991 года № 63 «О принятии на государственную охрану памятников Соловецких островов», согласно приложениям № 11, 26;

«Причал морской к северу от дороги», расположенного по адресу: Архангельская область, Приморский район, о. Большая Муксалма, принятого на государственную охрану постановлением Главы администрации Архангельской области от 03 декабря 1991 года № 63 «О принятии на государственную охрану памятников Соловецких островов», согласно приложениям № 12, 26;

«Амбар валунный», расположенного по адресу: Архангельская область, Приморский район, о. Большой Соловецкий, хут. Березовая Тоня, принятого на государственную охрану постановлением Главы администрации Архангельской области от 03 декабря 1991 года № 63 «О принятии на государственную охрану памятников Соловецких островов», согласно приложениям № 13, 24;

«Морской причал», расположенного по адресу: Архангельская область, Приморский район, о. Большой Соловецкий, хут. Березовая Тоня, принятого на государственную охрану постановлением Главы администрации Архангельской области от 03 декабря 1991 года № 63 «О принятии на государственную охрану памятников Соловецких островов», согласно приложениям № 14, 26;

«Малая дамба на оз. Красном», расположенного по адресу: Архангельская область, Приморский район, о. Большой Соловецкий, оз. Красное, принятого на государственную охрану постановлением Главы администрации Архангельской области от 03 декабря 1991 года № 63 «О принятии на государственную охрану памятников Соловецких островов», согласно приложениям № 15, 26;

«Крест деревянный», расположенного по адресу: Архангельская область, Приморский район, о. Большой Соловецкий, хут. Новососновская, принятого на государственную охрану постановлением Главы администрации Архангельской области от 03 декабря 1991 года № 63 «О принятии на государственную охрану памятников Соловецких островов», согласно приложениям № 16, 26;

«Амбар деревянный», расположенного по адресу: Архангельская область, Приморский район, о. Большой Соловецкий, хут. Новососновская, принятого на государственную охрану постановлением Главы администрации Архангельской области от 03 декабря 1991 года № 63 «О принятии на государственную охрану памятников Соловецких островов», согласно приложениям № 17, 26;

«Крест деревянный в Старой Сосновке», расположенного по адресу: Архангельская область, Приморский район, о. Большой Соловецкий, хут. Новососновская, принятого на государственную охрану постановлением Главы администрации Архангельской области от 03 декабря 1991 года № 63 «О принятии на государственную охрану памятников Соловецких островов», согласно приложениям № 18, 26;

«Амбар валунный с ледником», расположенного по адресу: Архангельская область, Приморский район, о. Большой Соловецкий, хут. Новососновская, принятого на государственную охрану постановлением Главы администрации Архангельской области от 03 декабря 1991 года № 63 «О принятии на государственную охрану памятников Соловецких островов», согласно приложениям № 19, 26;

«Причал морской», расположенного по адресу: Архангельская область, Приморский район, о. Большой Соловецкий, хут. Новососновская, принятого на государственную охрану постановлением Главы администрации Архангельской области от 03 декабря 1991 года № 63 «О принятии на государственную охрану памятников Соловецких островов», согласно приложениям № 20, 26;

«Причал морской», расположенного по адресу: Архангельская область, Приморский район, о. Малая Муксалма, пос. Малая Муксалма, принятого на государственную охрану постановлением Главы администрации Архангельской области от 03 декабря 1991 года № 63 «О принятии на государственную охрану памятников Соловецких островов», согласно приложениям № 21, 26;

«Жилой дом деревянный», расположенного по адресу: Архангельская область, Приморский район, о. Малая Муксалма, пос. Малая Муксалма, принятого на государственную охрану постановлением Главы администрации Архангельской области от 03 декабря 1991 года № 63 «О принятии на государственную охрану памятников Соловецких островов», согласно приложениям № 22, 26;

«Хозяйственная постройка деревянная», расположенного по адресу: Архангельская область, Приморский район, о. Малая Муксалма, пос. Малая Муксалма, принятого на государственную охрану постановлением Главы администрации Архангельской области от 03 декабря 1991 года № 63 «О принятии на государственную охрану памятников Соловецких островов», согласно приложениям № 23, 24;

3. Организовать работу по направлению в установленном порядке копии настоящего постановления в федеральный орган исполнительной власти, уполномоченный Правительством Российской Федерации на осуществление государственного кадастрового учета, государственной регистрации прав, ведение Единого государственного реестра недвижимости и предоставление сведений, содержащихся в Едином государственном реестре недвижимости.

4. Настоящее постановление вступает в силу через десять дней со дня его официального опубликования.

Руководитель

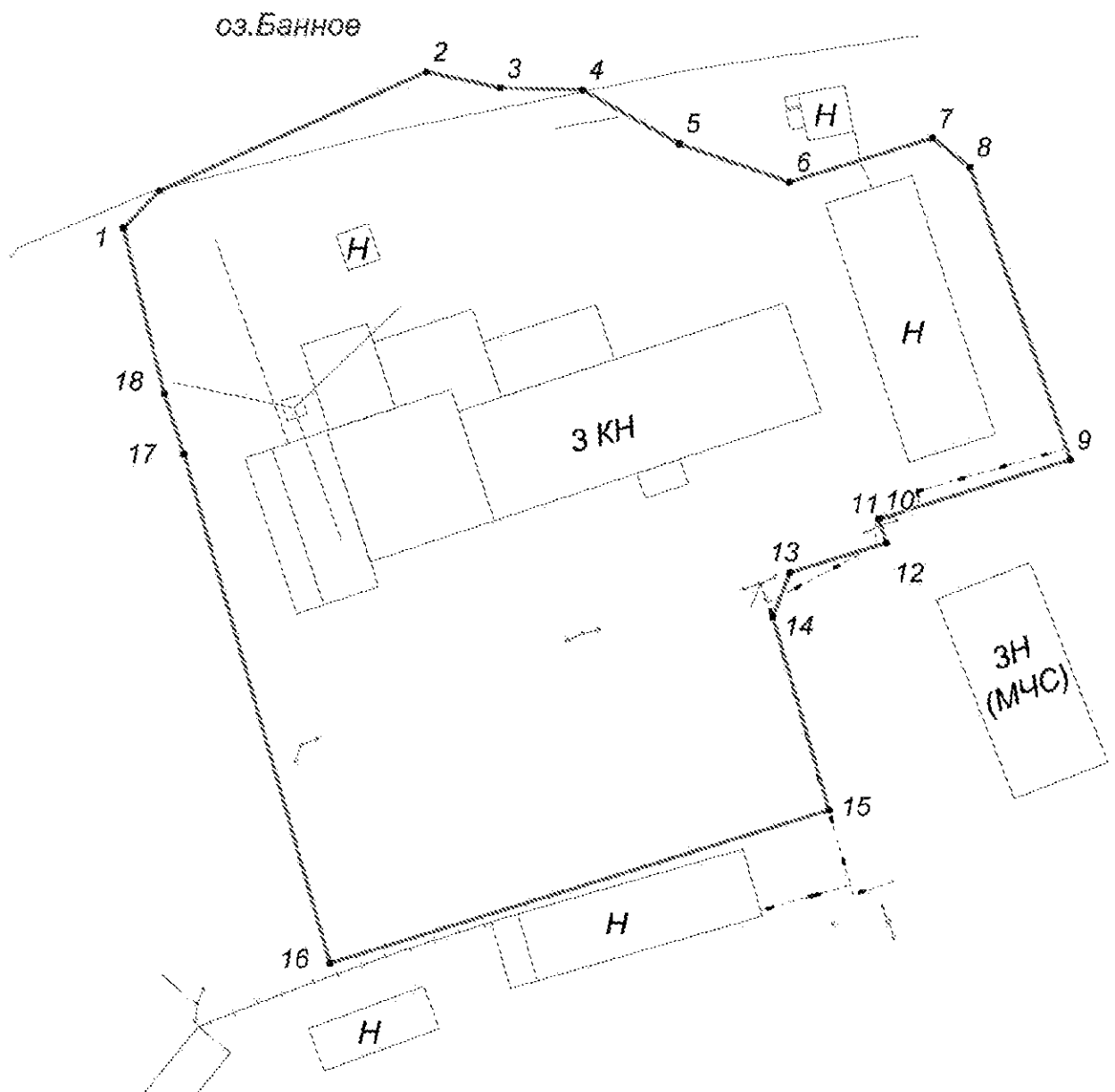


А.В. Ивченко

**План территории объекта культурного наследия (памятника истории
и культуры) народов Российской Федерации**

Наименование: «Кожевенная палата Соловецкого монастыря»

Адрес объекта: Архангельская область, Приморский район пос. Соловецкий,
ул. Ковалева, дом 3, корпус 1



Каталог координат поворотных точек границы территории объекта культурного наследия (памятника истории и культуры) народов Российской Федерации «Кожевенная палата Соловецкого монастыря»

Система координат – МСК-29, зона 2

Номер поворотной точки	X	Y
1	705705.97	2290443.50
2	705710.45	2290447.84
3	705724.56	2290479.46
4	705722.61	2290488.22
5	705722.36	2290498.00
6	705715.95	2290509.47
7	705711.46	2290522.53
8	705716.65	2290539.45
9	705713.24	2290543.89
10	705678.56	2290555.83
11	705671.49	2290533.11
12	705668.70	2290534.03
13	705665.16	2290522.60
14	705659.86	2290520.52
15	705637.00	2290527.22
16	705618.83	2290468.01
17	705679.20	2290450.66
18	705686.34	2290448.35

Площадь территории объекта культурного наследия – 7 531 кв.м.

Координаты поворотных точек границ территории объекта культурного наследия определены методом спутниковых геодезических измерений, среднеквадратическая погрешность измерений M_t составляет 0,1 м.

Описание границы территории объекта культурного наследия (памятника истории и культуры) народов Российской Федерации «Кожевенная палата Соловецкого монастыря»

Граница территории объекта культурного наследия проходит: точки 1 - 2 - проходят от угловой северо-западной точки, расположенной на южном берегу Банного озера, следуя береговой линии названного озера в северо-восточном направлении, до точки, расположенной на изгибе береговой линии;

точки 2 - 3 - следуя береговой линии озера в северо-восточном направлении, до точки, расположенной на изгибе береговой линии;

точки 3 - 4 - следуя береговой линии озера в юго-восточном направлении, до точки, расположенной на изгибе береговой линии;

точки 4 - 5 - следуя береговой линии озера в восточном направлении, до точки, расположенной на изгибе береговой линии озера к северу от северного угла позднейшей пристройки к новому корпусу кожевенного завода;

точки 5 - 6 - следуя трассе временной ограды территории завода в юго-восточном направлении до точки, отстоящей к северо-востоку от северного угла позднейшей пристройки к новому корпусу кожевенного завода;

точки 6 - 7 - следуя трассе временной ограды территории завода в юго-восточном направлении до точки, отстоящей к северо-востоку от северного угла нового корпуса кожевенного завода;

точки 7 - 8 - следуя трассе временной ограды территории завода по прямой линии в северо-восточном направлении до точки, расположенной у поворота указанной трассы;

точки 8 - 9 - следуя трассе временной ограды территории завода по прямой линии в юго-восточном направлении до точки, расположенной у поворота указанной трассы;

точки 9 - 10 - следуя трассе временной ограды территории завода по прямой линии в юго-восточном направлении до точки, расположенной у поворота указанной трассы;

точки 10 - 11 - следуя трассе временной ограды территории завода по прямой линии в юго-западном направлении до точки, расположенной у поворота указанной трассы;

точки 11 - 12 - следуя трассе временной ограды территории завода по прямой линии в юго-восточном направлении до точки, расположенной у поворота указанной трассы;

точки 12 - 13 - следуя трассе временной ограды территории завода по прямой линии в юго-западном направлении до точки, расположенной у поворота указанной трассы;

точки 13 - 14 - следуя трассе временной ограды территории завода по прямой линии в юго-западном направлении до точки, расположенной у поворота указанной трассы;

точки 14 - 15 - следуя трассе временной ограды территории завода по прямой линии в юго-восточном направлении до точки, расположенной у поворота указанной трассы;

точки 15 - 16 - следуя трассе временной ограды территории завода по прямой линии в юго-западном направлении до точки, расположенной у поворота указанной трассы;

точки 16 - 17 - следуя трассе временной ограды территории завода по прямой линии в северо-западном направлении до юго-восточного угла здания, расположенного к северо-западу от объекта культурного наследия;

точки 17 - 18 - следуя восточному фасаду здания, расположенного к северо-западу от объекта культурного наследия, до северо-восточного угла указанного здания;

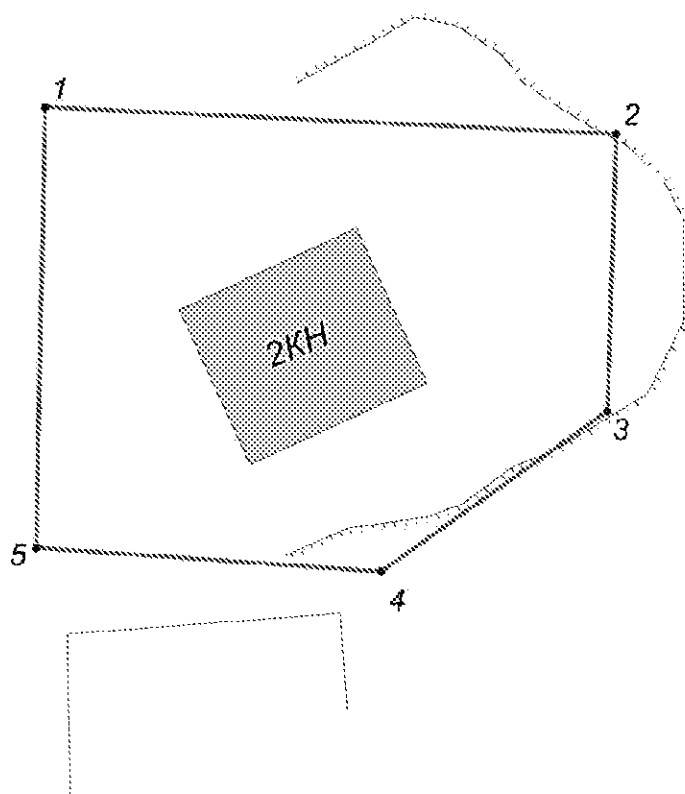
точки 18 - 1 - следуя трассе временной ограды территории завода граница объекта культурного наследия проходит до исходной точки.

ПРИЛОЖЕНИЕ № 2
к постановлению инспекции по охране
объектов культурного наследия
Архангельской области
от 26.11.2018 № 42-п

**План территории объекта культурного наследия (памятника истории
и культуры) народов Российской Федерации**

Наименование: «Радиостанция монастырская»

Адрес объекта: Архангельская область, Приморский район, пос. Соловецкий,
ул. Приморская, дом 7, корпус 1



Каталог координат поворотных точек границы территории объекта культурного наследия (памятника истории и культуры) народов Российской Федерации «Радиостанция монастырская»

Система координат – МСК-29, зона 2.

Номер поворотной точки	X	Y
1	704809.70	2290296.77
2	704807.85	2290336.62
3	704788.48	2290336.04
4	704777.31	2290320.24
5	704778.95	2290296.16

Площадь территории объекта культурного наследия – 1 144 кв.м.

Координаты поворотных точек границ территории объекта культурного наследия определены методом спутниковых геодезических измерений, среднеквадратическая погрешность измерений M_t составляет 0,1м.

Описание границы территории объекта культурного наследия (памятника истории и культуры) народов Российской Федерации «Радиостанция монастырская»

Граница территории объекта культурного наследия проходит: точки 1 - 2 - проходят от угловой северо-западной точки, расположенной к северо-западу от северо-западного угла объекта культурного наследия, следуя временной обваловке участка по прямой линии в восточном направлении, до точки, расположенной на повороте указанной обваловки на юг;

точки 2 - 3 - следуя временной обваловке участка по прямой линии в южном направлении, до точки, расположенной на повороте указанной обваловки на юго-запад;

точки 3 - 4 - следуя временной обваловке участка по прямой линии в юго-западном направлении, до точки, расположенной на повороте указанной обваловки на запад у северо-восточного ризалита здания школы;

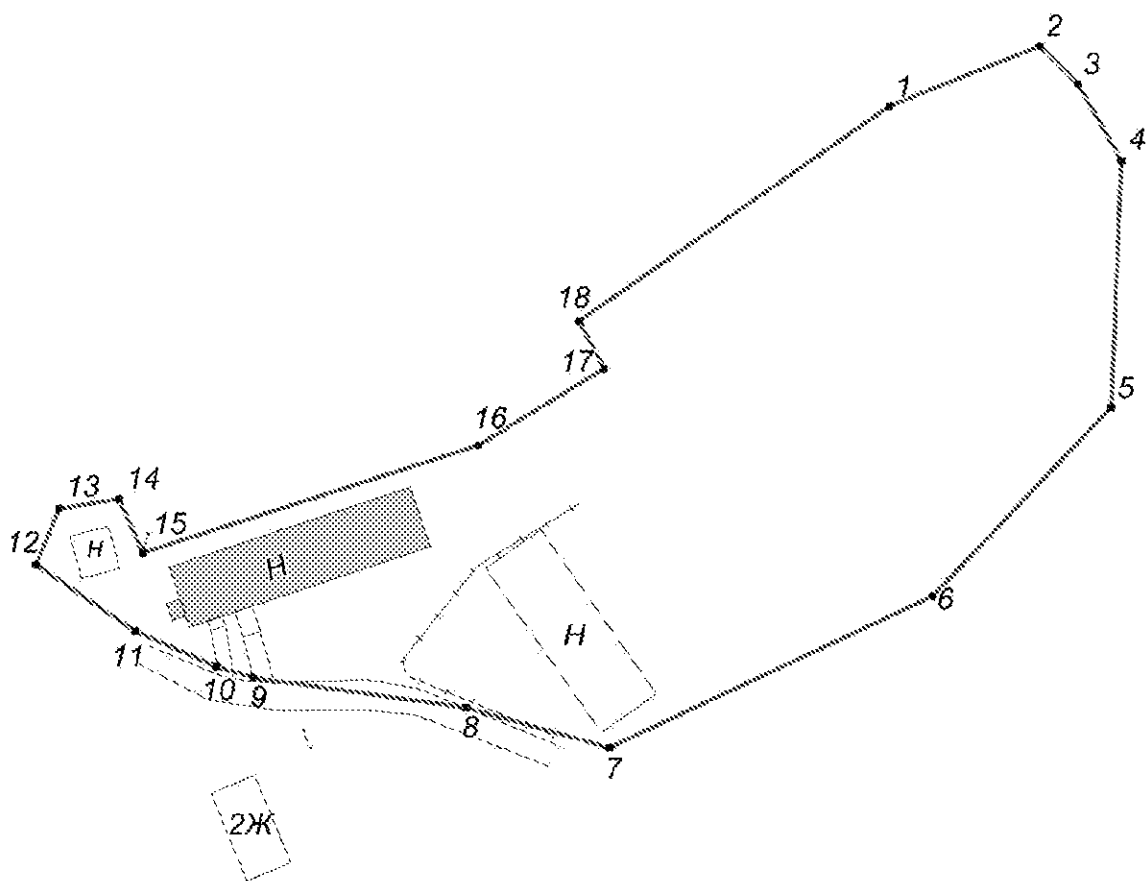
точки 4 - 5 - следуя временной обваловке участка по прямой линии в западном направлении, до точки, расположенной на повороте указанной обваловки на север;

точки 5 - 1 - следуя временной обваловке участка по прямой линии в северном направлении, граница территории объекта культурного наследия проходит до исходной точки.

ПРИЛОЖЕНИЕ № 3
к постановлению инспекции по охране
объектов культурного наследия
Архангельской области
от 26.11.2018 № 42-п

**План территории объекта культурного наследия (памятника истории
и культуры) народов Российской Федерации**

Наименование: «Каретный (экипажный) сарай конного и скотного дворов»
Адрес объекта: Архангельская область, Приморский район, пос. Соловецкий,
ул. Сивко, дом 3, корпус 2



Каталог координат поворотных точек границы территории объекта культурного наследия (памятника истории и культуры) народов Российской Федерации «Каретный (экипажный) сарай конного и скотного дворов»

Система координат – МСК-29, зона 2.

Номер поворотной точки	X	Y
1	705568.55	2290990.73
2	705581.19	2291022.43
3	705573.21	2291030.42
4	705557.12	2291039.65
5	705505.15	2291037.40
6	705465.45	2290999.83
7	705433.45	2290931.79
8	705441.85	2290901.48
9	705448.27	2290856.76
10	705450.52	2290848.90
11	705457.97	2290831.98
12	705472.01	2290810.96
13	705483.84	2290815.89
14	705485.84	2290828.53
15	705474.56	2290833.54
16	705497.20	2290904.15
17	705513.29	2290930.68
18	705523.35	2290925.48

Площадь территории объекта культурного наследия – 15 413 кв.м.

Координаты поворотных точек границ территории объекта культурного наследия определены методом спутниковых геодезических измерений, среднеквадратическая погрешность измерений M_t составляет 0,1м.

Описание границы территории объекта культурного наследия (памятника истории и культуры) народов Российской Федерации «Каретный (экипажный) сарай конного и скотного дворов»

Граница территории объекта культурного наследия проходит: точки 1 - 2 - проходят от угловой точки, расположенной на расстоянии 5-ти метров к северо-западу от северо-западного угла объекта культурного наследия "Телятник", XIX век, по прямой линии в северо-восточном направлении на расстояние 30 метров до точки, расположенной у кромки спуска к ручью,

пересекающему улице Сивко;

точки 2 - 3 - по прямой линии в юго-восточном направлении до пересечения с берегом ручья;

точки 3 - 4 - следуя береговой линии ручья в юго-восточном направлении на расстояние 7 метров до точки, расположенной на берегу ручья в 8-ми метрах к востоку от северо-восточного угла объекта культурного наследия "Конюшня у ручья", 2-я пол. XIX в.;

точки 4 - 5 - следуя береговой линии ручья в южном направлении до моста через ручей у его пересечения с трассой улицы Сивко;

точки 5 - 6 - следуя рельефу местности вдоль трассы улицы Сивко в юго-западном направлении на расстояние 50 метров до точки, расположенной в 15 метрах к юго-востоку от южного угла объекта культурного наследия федерального значения "Конюшня (N 2)", XIX век;

точки 6 - 7 - следуя рельефу местности вдоль трассы улицы Сивко в юго-западном направлении на расстояние 70 метров до точки, расположенной у ответвления от улицы Сивко улицы Ковалева;

точки 7 - 8 - следуя северной стороне трассы улицы Ковалева в северо-западном направлении на расстояние 27 с половиной метров, до точки, расположенной в 27-ми с половиной метрах к югу от северо-западного угла объекта культурного наследия "Конюшня", XIX в.;

точки 8 - 9 - следуя северной стороне трассы улицы Ковалева в западном направлении на расстояние 42-х метров, до точки, расположенной в 15-ти метрах к юго-востоку от южного угла объекта культурного наследия "Каретный (экипажный) сарай конного и скотного дворов", 1840 год;

точки 9 - 10 - следуя северной стороне улицы Ковалева в западном направлении на расстояние 6 метров, до точки, расположенной в 8-ми метрах к юго-востоку от южного угла объекта культурного наследия "Каретный (экипажный) сарай конного и скотного дворов", 1840 г.;

точки 10 - 11 - следуя северной стороне улицы Ковалева в северо-западном направлении на расстояние 15 метров, до точки, расположенной в 9-ти метрах к западу от южного угла объекта культурного наследия "Каретный (экипажный) сарай конного и скотного дворов", 1840 год;

точки 11 - 12 - следуя северной стороне улицы Ковалева в северо-западном направлении на расстояние 25 метров до точки, расположенной у юго-западного угла пристройки к объекту культурного наследия "Фуражный сарай двухэтажный деревянный", XIX в.;

точки 12 - 13 - следуя в северо-восточном направлении на расстояние 11 метров до точки, расположенной в 5-ти метрах к северо-западу от северо-западного угла объекта культурного наследия "Фуражный сарай двухэтажный деревянный", XIX в.;

точки 13 - 14 - следуя в северо-восточном направлении на расстояние 11 метров до точки, расположенной в 5-ти метрах к северо-востоку от северного угла объекта культурного наследия "Фуражный сарай двухэтажный деревянный", XIX в.;

точки 14 - 15 - следуя в юго-восточном направлении на расстояние 11

метров до точки, расположенной в 5-ти метрах к северо-западу от северо-западного угла объекта культурного наследия "Каретный (экипажный) сарай конного и скотного дворов", 1840 год;

точки 15 - 16 - следуя в северо-восточном направлении параллельно северо-западному фасаду объекта культурного наследия "Каретный (экипажный) сарай конного и скотного дворов", 1840 год на расстояние 70 метров до точки, расположенной в 15-ти метрах к северо-востоку от северо-восточного угла указанного объекта;

точки 16 - 17 - следуя в северо-восточном направлении на расстояние 30 метров до точки, расположенной в 17-ти метрах к юго-западу от юго-западного угла объекта культурного наследия федерального значения "Телятник", XIX век;

точки 17 - 18 - следуя в северо-западном направлении на расстояние 10 метров до точки, расположенной в 15-ти метрах к юго-западу от юго-западного угла объекта культурного наследия федерального значения "Телятник", XIX век;

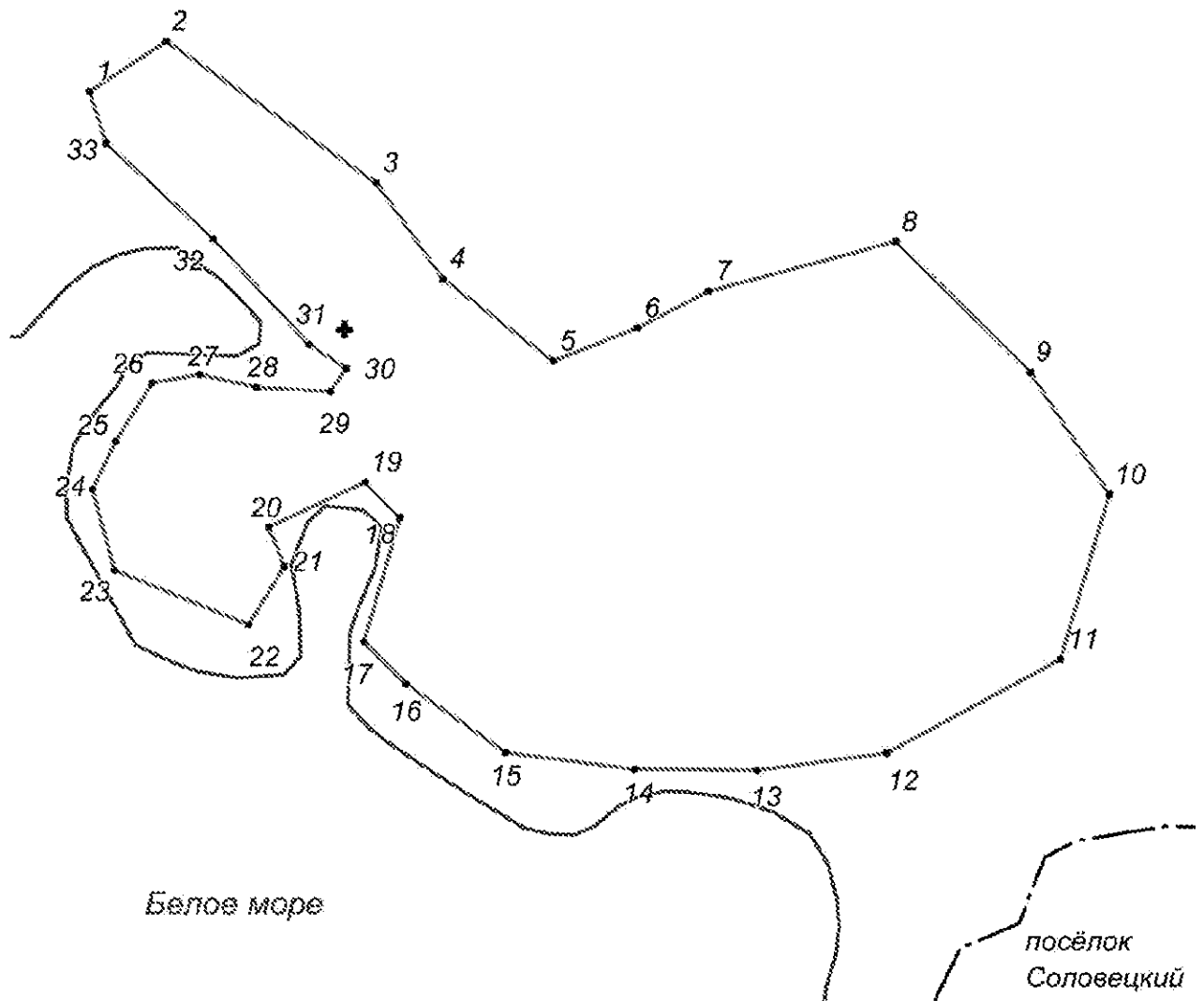
точки 18 - 1 - следуя в северо-восточном направлении параллельно северо-западному фасаду объекта культурного наследия федерального значения "Телятник", XIX век, на расстоянии 5-ти метров от него, граница территории объектов культурного наследия проходит до исходной точки.

ПРИЛОЖЕНИЕ № 4
к постановлению инспекции по охране
объектов культурного наследия
Архангельской области
от 26.11.2018 № 42-п

**План территории объекта культурного наследия (памятника истории
и культуры) народов Российской Федерации**

Наименование: «Часовня во имя преподобного Зосимы (основание)»

Адрес объекта: Архангельская область, Приморский район, остров Большой
Соловецкий



Каталог координат поворотных точек границы территории объекта культурного наследия (памятника истории и культуры) народов Российской Федерации «Часовня во имя преподобного Зосимы (основание)»

Система координат – МСК-29, зона 2.

Номер поворотной точки	X	Y
1	706884.07	2288883.65
2	706933.81	2288959.06
3	706795.31	2289165.62
4	706700.26	2289231.05
5	706620.10	2289339.90
6	706652.75	2289421.98
7	706688.07	2289492.32
8	706737.27	2289675.80
9	706608.96	2289808.06
10	706489.25	2289885.47
11	706327.43	2289837.70
12	706235.34	2289667.21
13	706218.32	2289539.54
14	706219.44	2289419.29
15	706235.87	2289292.87
16	706302.89	2289195.11
17	706344.28	2289153.56
18	706466.48	2289189.05
19	706501.02	2289154.64
20	706457.01	2289060.20
21	706418.50	2289075.41
22	706361.23	2289040.22
23	706414.58	2288908.48
24	706493.85	2288886.41
25	706541.40	2288909.92
26	706598.44	2288945.44
27	706606.72	2288992.57
28	706594.26	2289048.16
29	706590.22	2289120.58
30	706612.95	2289136.47
31	706636.19	2289099.85
32	706739.80	2289005.60
33	706833.78	2288900.58

Площадь территории объекта культурного наследия – 384 355 кв.м.

Координаты поворотных точек границ территории объекта культурного наследия определены методом спутниковых геодезических измерений, среднеквадратическая погрешность измерений M_t составляет 0,1 м.

Описание границы территории объекта культурного наследия (памятника истории и культуры) народов Российской Федерации «Часовня во имя преподобного Зосимы (основание)»

Граница территории объекта культурного наследия проходит: точки 1 - 2 - проходят от угловой северо-западной точки, расположенной на отмелях Белого моря в 2-х метрах от стационарной береговой линии, к западу от объекта культурного наследия "Часовня во имя преподобного Германа (основание)", по прямой линии в северо-восточном направлении до точки, расположенной на береговой линии Белого моря к северу от указанного объекта культурного наследия;

точки 2 - 3 - следуя вдоль трассы исторической дороги из Соловецкого Спасо-Преображенского монастыря в Макарьевскую пустынь, в юго-восточном направлении до точки, расположенной на изгибе восточной стороны дороги;

точки 3 - 4 - следуя параллельно трассе указанной дороги в юго-восточном направлении до точки, расположенной у северо-западной оконечности валунной стенки, образующей линию, проходящую параллельно указанной дороге;

точки 4 - 5 - следуя параллельно трассе указанной дороги в юго-восточном направлении до точки, расположенной у поворота валунной стенки на северо-восток;

точки 5 - 6 - следуя валунной стенке в северо-восточном направлении до точки, расположенной на пересечении с дорогой из Соловецкого Спасо-Преображенского монастыря в Макарьевскую пустынь;

точки 6 - 7 - следуя по прямой линии в северо-восточном направлении, и пресекая дорогу из Соловецкого Спасо-Преображенского монастыря в Макарьевскую пустынь, до точки, расположенной у валунной горки к северу от трассы указанной дороги;

точки 7 - 8 - по прямой линии в юго-восточном направлении до точки, расположенной на пересечении с кромкой дорожной насыпи;

точки 8 - 9 - следуя кромке насыпи и рельефу в юго-восточном направлении до точки, расположенной на изгибе рельефа;

точки 9 - 10 - следуя рельефу в юго-восточном направлении до точки, расположенной на пересечении с естественной валунной обваловкой южного периметра местности, прилегающей к Филипповским садкам;

точки 10 - 11 - следуя трассе естественной валунной обваловки в юго-западном направлении и пресекая дорогу из Соловецкого Спасо-Преображенского монастыря в Макарьевскую пустынь, до точки, расположенной на повороте обваловки в направлении к береговой линии Белого моря;

точки 11 - 12 - следуя трассе естественной валунной обваловки в юго-западном направлении, до точки, расположенной на изломе трассы указанной обваловки;

точки 12 - 13 - следуя трассе естественной валунной обваловки в юго-западном направлении и далее пересекая стационарную береговую линию Белого моря, до точки, расположенной на отмели к западу и югу от стационарной береговой линии моря;

точки 13 - 14 - по прямой линии в западном направлении по отмели вдоль береговой линии моря, до точки, расположенной к югу и востоку от береговой линии;

точки 14 - 15 - по прямой линии в западном направлении и пересекая стационарную береговую линию Белого моря, до точки, расположенной на береговой линии к юго-западу от дамбы, отделяющей среднее озеро Филипповских садков от акватории моря;

точки 15 - 16 - по прямой линии в северо-западном направлении по прибрежной отмели и береговой линии моря, до точки расположенной на пересечении с изгибом береговой линии;

точки 16 - 17 - по прямой линии в северо-западном направлении по береговой линии моря, до точки расположенной у поворота береговой линии на северо-восток;

точки 17 - 18 - по прямой линии в северо-восточном направлении вдоль дамбы, отделяющей среднее озеро Филипповских садков от акватории Белого моря, на расстоянии 6 метров к западу от нее, до точки, расположенной к западу от северной оконечности дамбы;

точки 18 - 19 - по прямой линии в северо-западном направлении, пересекая стационарную береговую линию Белого моря, до точки, расположенной у юго-восточной оконечности береговой линии высохшего озера на мысе к западу от Филипповских садков;

точки 19 - 20 - по прямой линии в юго-западном направлении, до точки, расположенной на береговой линии Белого моря;

точки 20 - 21 - по прямой линии в юго-восточном направлении, до точки, расположенной на береговой линии Белого моря, на юго-восточной оконечности мыса, образующего залив перед дамбой, отделяющей среднее озеро Филипповских садков от акватории Белого моря;

точки 21 - 22 - по прямой линии в юго-западном направлении, пересекая стационарную береговую линию Белого моря, до точки, расположенной на отмели к югу от стационарной береговой линии;

точки 22 - 23 - по прямой линии в северо-западном направлении по отмели к западу от береговой линии Белого моря до точки, расположенной в 15 метрах к юго-западу от крайней западной оконечности мыса, образующего залив перед дамбой, отделяющей среднее озеро Филипповских садков от акватории Белого моря;

точки 23 - 24 - по прямой линии в северо-западном направлении по отмели к западу от береговой линии Белого моря до точки, расположенной в 13 метрах к западу от крайней западной оконечности мыса, образующего

залив перед дамбой, отделяющей среднее озеро Филипповских садков от акватории Белого моря;

точки 24 - 25 - по прямой линии в северо-восточном направлении по отмели к западу от береговой линии Белого моря до точки, расположенной в 13 метрах к северо-западу от крайней западной оконечности мыса, образующего залив перед дамбой, отделяющей среднее озеро Филипповских садков от акватории Белого моря;

точки 25 - 26 - по прямой линии в северо-восточном направлении по отмели к западу от береговой линии Белого моря до точки, расположенной в 20 метрах к северу от крайней западной оконечности мыса, образующего залив перед дамбой, отделяющей среднее озеро Филипповских садков от акватории Белого моря;

точки 26 - 27 - по прямой линии в северо-восточном направлении по отмели к западу и северу от береговой линии Белого моря до точки, расположенной в 10 метрах к северо-западу от крайней северной оконечности мыса, образующего залив перед дамбой, отделяющей среднее озеро Филипповских садков от акватории Белого моря;

точки 27 - 28 - по прямой линии в юго-восточном направлении по отмели к северу от береговой линии Белого моря до точки, расположенной у береговой линии, к востоку от крайней северной оконечности мыса, образующего залив перед дамбой, отделяющей среднее озеро Филипповских садков от акватории Белого моря;

точки 28 - 29 - по прямой линии в восточном направлении вдоль береговой линии Белого моря до точки, расположенной начала ушедшего горловины пролива, образовавшегося между малым северо-западным озером Филипповских садков;

точки 29 - 30 - по прямой линии в северо-восточном направлении, пересекая отмель к западу от горловины пролива, образовавшегося между малым северо-западным озером Филипповских садков, до точки, расположенной к северу от береговой линии моря на кромке верхней береговой террасы;

точки 30 - 31 - по прямой линии в северо-западном направлении до точки, расположенной на береговой линии Белого моря, к юго-западу от местоположения объектов культурного наследия "Часовня во имя преподобного Зосимы (основание)" и "Колодец у часовни преподобного Зосимы";

точки 31 - 32 - по прямой линии в северо-западном направлении вдоль береговой линии Белого моря на расстояние 50-ти метров до точки, расположенной на отмели к западу от береговой линии моря;

точки 32 - 33 - по прямой линии в северо-западном направлении вдоль береговой линии Белого моря на расстояние 50-ти метров до точки, расположенной на отмели к западу от береговой линии моря;

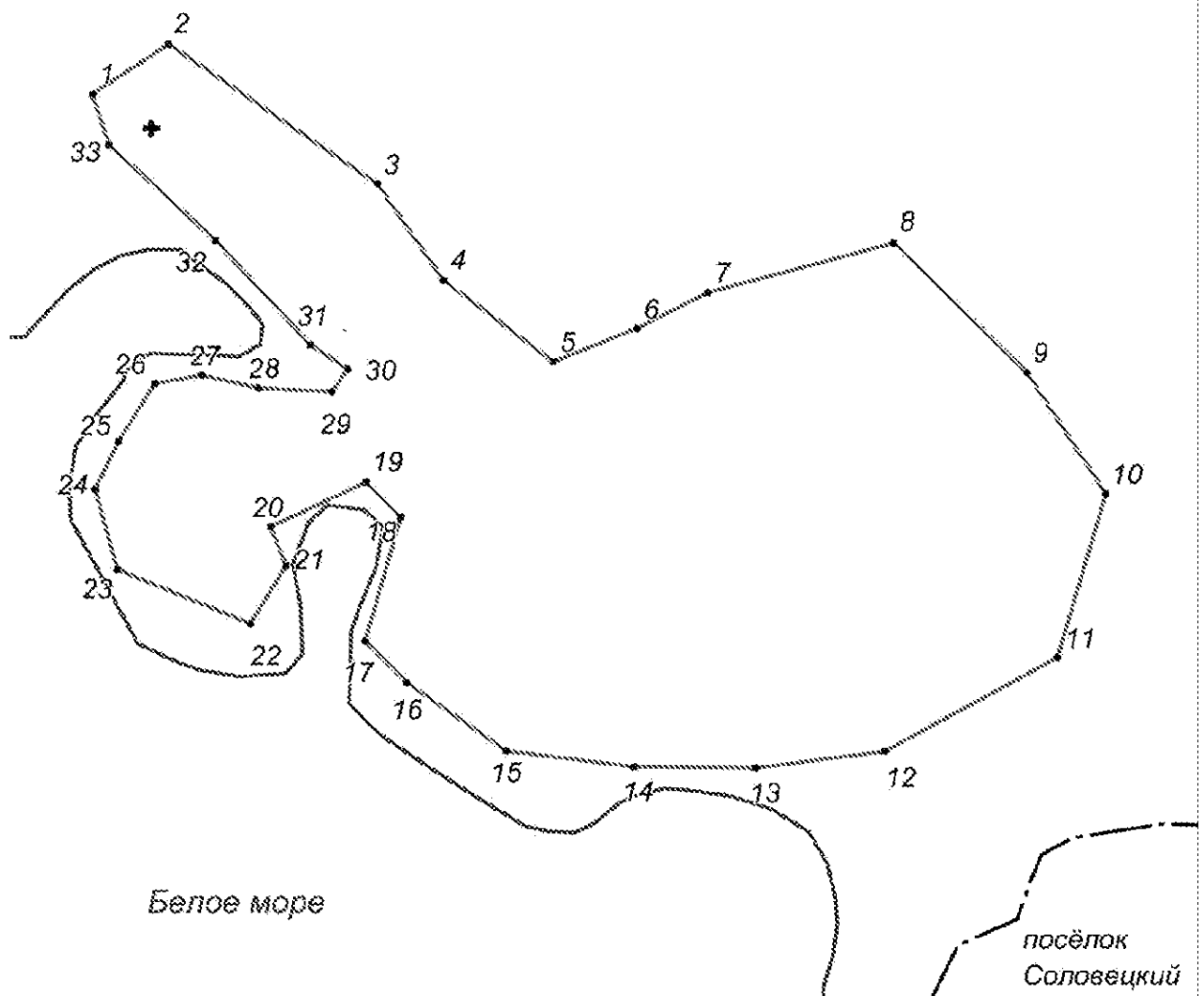
точки 33 - 1 - следуя по прямой линии в северо-западном вдоль береговой линии Белого моря, граница территории объектов культурного наследия проходит до исходной точки.

ПРИЛОЖЕНИЕ № 5
к постановлению инспекции по охране
объектов культурного наследия
Архангельской области
от 26.11.2018 № 42-п

**План территории объекта культурного наследия (памятника истории
и культуры) народов Российской Федерации**

Наименование: «Часовня во имя преподобного Германа (основание)»

Адрес объекта: Архангельская область, Приморский район, остров Большой
Соловецкий



Каталог координат поворотных точек границы территории объекта культурного наследия (памятника истории и культуры) народов Российской Федерации «Часовня во имя преподобного Германа (основание)»

Система координат – МСК-29, зона 2.

Номер поворотной точки	X	Y
1	706884.07	2288883.65
2	706933.81	2288959.06
3	706795.31	2289165.62
4	706700.26	2289231.05
5	706620.10	2289339.90
6	706652.75	2289421.98
7	706688.07	2289492.32
8	706737.27	2289675.80
9	706608.96	2289808.06
10	706489.25	2289885.47
11	706327.43	2289837.70
12	706235.34	2289667.21
13	706218.32	2289539.54
14	706219.44	2289419.29
15	706235.87	2289292.87
16	706302.89	2289195.11
17	706344.28	2289153.56
18	706466.48	2289189.05
19	706501.02	2289154.64
20	706457.01	2289060.20
21	706418.50	2289075.41
22	706361.23	2289040.22
23	706414.58	2288908.48
24	706493.85	2288886.41
25	706541.40	2288909.92
26	706598.44	2288945.44
27	706606.72	2288992.57
28	706594.26	2289048.16
29	706590.22	2289120.58
30	706612.95	2289136.47
31	706636.19	2289099.85
32	706739.80	2289005.60
33	706833.78	2288900.58

Площадь территории объекта культурного наследия – 384 355 кв.м.

Координаты поворотных точек границ территории объекта культурного наследия определены методом спутниковых геодезических измерений, среднеквадратическая погрешность измерений M_t составляет 0,1 м.

Описание границы территории объекта культурного наследия (памятника истории и культуры) народов Российской Федерации «Часовня во имя преподобного Германа (основание)»

Граница территории объекта культурного наследия проходит: точки 1 - 2 - проходят от угловой северо-западной точки, расположенной на отмелях Белого моря в 2-х метрах от стационарной береговой линии, к западу от объекта культурного наследия "Часовня во имя преподобного Германа (основание)", по прямой линии в северо-восточном направлении до точки, расположенной на береговой линии Белого моря к северу от указанного объекта культурного наследия;

точки 2 - 3 - следуя вдоль трассы исторической дороги из Соловецкого Спасо-Преображенского монастыря в Макарьевскую пустынь, в юго-восточном направлении до точки, расположенной на изгибе восточной стороны дороги;

точки 3 - 4 - следуя параллельно трассе указанной дороги в юго-восточном направлении до точки, расположенной у северо-западной оконечности валунной стенки, образующей линию, проходящую параллельно указанной дороге;

точки 4 - 5 - следуя параллельно трассе указанной дороги в юго-восточном направлении до точки, расположенной у поворота валунной стенки на северо-восток;

точки 5 - 6 - следуя валунной стенке в северо-восточном направлении до точки, расположенной на пересечении с дорогой из Соловецкого Спасо-Преображенского монастыря в Макарьевскую пустынь;

точки 6 - 7 - следуя по прямой линии в северо-восточном направлении, и пресекая дорогу из Соловецкого Спасо-Преображенского монастыря в Макарьевскую пустынь, до точки, расположенной у валунной горки к северу от трассы указанной дороги;

точки 7 - 8 - по прямой линии в юго-восточном направлении до точки, расположенной на пересечении с кромкой дорожной насыпи;

точки 8 - 9 - следуя кромке насыпи и рельефу в юго-восточном направлении до точки, расположенной на изгибе рельефа;

точки 9 - 10 - следуя рельефу в юго-восточном направлении до точки, расположенной на пересечении с естественной валунной обваловкой южного периметра местности, прилегающей к Филипповским садкам;

точки 10 - 11 - следуя трассе естественной валунной обваловки в юго-западном направлении и пресекая дорогу из Соловецкого Спасо-Преображенского монастыря в Макарьевскую пустынь, до точки, расположенной на повороте обваловки в направлении к береговой линии Белого моря;

точки 11 - 12 - следуя трассе естественной валунной обваловки в юго-западном направлении, до точки, расположенной на изломе трассы указанной обваловки;

точки 12 - 13 - следуя трассе естественной валунной обваловки в юго-западном направлении и далее пересекая стационарную береговую линию Белого моря, до точки, расположенной на отмели к западу и югу от стационарной береговой линии моря;

точки 13 - 14 - по прямой линии в западном направлении по отмели вдоль береговой линии моря, до точки, расположенной к югу и востоку от береговой линии;

точки 14 - 15 - по прямой линии в западном направлении и пересекая стационарную береговую линию Белого моря, до точки, расположенной на береговой линии к юго-западу от дамбы, отделяющей среднее озеро Филипповских садков от акватории моря;

точки 15 - 16 - по прямой линии в северо-западном направлении по прибрежной отмели и береговой линии моря, до точки расположенной на пересечении с изгибом береговой линии;

точки 16 - 17 - по прямой линии в северо-западном направлении по береговой линии моря, до точки расположенной у поворота береговой линии на северо-восток;

точки 17 - 18 - по прямой линии в северо-восточном направлении вдоль дамбы, отделяющей среднее озеро Филипповских садков от акватории Белого моря, на расстоянии 6 метров к западу от нее, до точки, расположенной к западу от северной оконечности дамбы;

точки 18 - 19 - по прямой линии в северо-западном направлении, пересекая стационарную береговую линию Белого моря, до точки, расположенной у юго-восточной оконечности береговой линии высохшего озера на мысе к западу от Филипповских садков;

точки 19 - 20 - по прямой линии в юго-западном направлении, до точки, расположенной на береговой линии Белого моря;

точки 20 - 21 - по прямой линии в юго-восточном направлении, до точки, расположенной на береговой линии Белого моря, на юго-восточной оконечности мыса, образующего залив перед дамбой, отделяющей среднее озеро Филипповских садков от акватории Белого моря;

точки 21 - 22 - по прямой линии в юго-западном направлении, пересекая стационарную береговую линию Белого моря, до точки, расположенной на отмели к югу от стационарной береговой линии;

точки 22 - 23 - по прямой линии в северо-западном направлении по отмели к западу от береговой линии Белого моря до точки, расположенной в 15 метрах к юго-западу от крайней западной оконечности мыса, образующего залив перед дамбой, отделяющей среднее озеро Филипповских садков от акватории Белого моря;

точки 23 - 24 - по прямой линии в северо-западном направлении по отмели к западу от береговой линии Белого моря до точки, расположенной в 13 метрах к западу от крайней западной оконечности мыса, образующего

залив перед дамбой, отделяющей среднее озеро Филипповских садков от акватории Белого моря;

точки 24 - 25 - по прямой линии в северо-восточном направлении по отмели к западу от береговой линии Белого моря до точки, расположенной в 13 метрах к северо-западу от крайней западной оконечности мыса, образующего залив перед дамбой, отделяющей среднее озеро Филипповских садков от акватории Белого моря;

точки 25 - 26 - по прямой линии в северо-восточном направлении по отмели к западу от береговой линии Белого моря до точки, расположенной в 20 метрах к северу от крайней западной оконечности мыса, образующего залив перед дамбой, отделяющей среднее озеро Филипповских садков от акватории Белого моря;

точки 26 - 27 - по прямой линии в северо-восточном направлении по отмели к западу и северу от береговой линии Белого моря до точки, расположенной в 10 метрах к северо-западу от крайней северной оконечности мыса, образующего залив перед дамбой, отделяющей среднее озеро Филипповских садков от акватории Белого моря;

точки 27 - 28 - по прямой линии в юго-восточном направлении по отмели к северу от береговой линии Белого моря до точки, расположенной у береговой линии, к востоку от крайней северной оконечности мыса, образующего залив перед дамбой, отделяющей среднее озеро Филипповских садков от акватории Белого моря;

точки 28 - 29 - по прямой линии в восточном направлении вдоль береговой линии Белого моря до точки, расположенной начала ушедшего горловины пролива, образовавшегося между малым северо-западным озером Филипповских садков;

точки 29 - 30 - по прямой линии в северо-восточном направлении, пересекая отмель к западу от горловины пролива, образовавшегося между малым северо-западным озером Филипповских садков, до точки, расположенной к северу от береговой линии моря на кромке верхней береговой террасы;

точки 30 - 31 - по прямой линии в северо-западном направлении до точки, расположенной на береговой линии Белого моря, к юго-западу от местоположения объектов культурного наследия "Часовня во имя преподобного Зосимы (основание)" и "Колодец у часовни преподобного Зосимы";

точки 31 - 32 - по прямой линии в северо-западном направлении вдоль береговой линии Белого моря на расстояние 50-ти метров до точки, расположенной на отмели к западу от береговой линии моря;

точки 32 - 33 - по прямой линии в северо-западном направлении вдоль береговой линии Белого моря на расстояние 50-ти метров до точки, расположенной на отмели к западу от береговой линии моря;

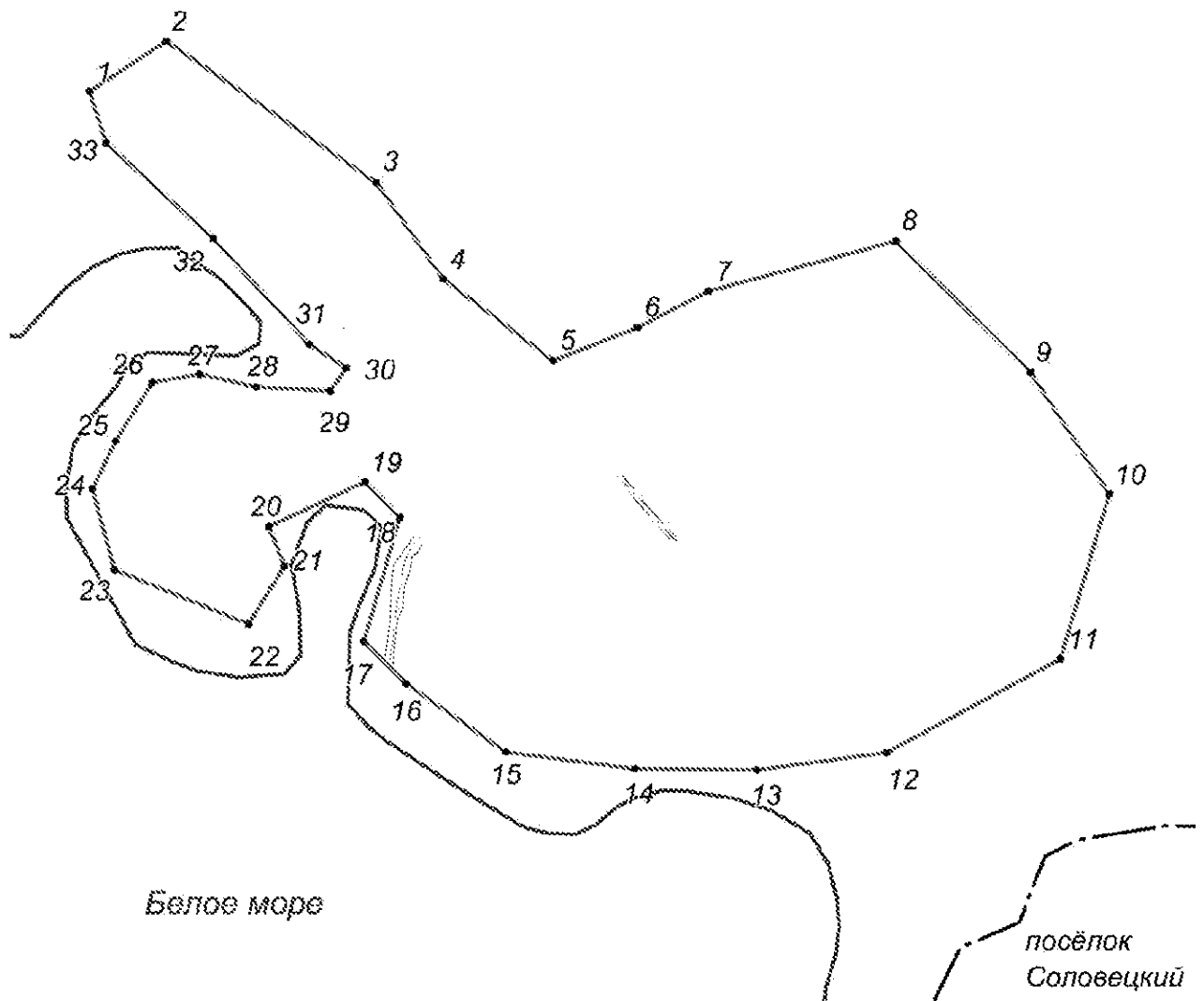
точки 33 - 1 - следуя по прямой линии в северо-западном вдоль береговой линии Белого моря, граница территории объектов культурного наследия проходит до исходной точки.

ПРИЛОЖЕНИЕ № 6
к постановлению инспекции по охране
объектов культурного наследия
Архангельской области
от 26.11.2018 № 42-п

**План территории объекта культурного наследия (памятника истории
и культуры) народов Российской Федерации**

Наименование: «Садки Филипповские»

Адрес объекта: Архангельская область, Приморский район, остров Большой
Соловецкий



Каталог координат поворотных точек границы территории объекта культурного наследия (памятника истории и культуры) народов Российской Федерации «Садки Филипповские»

Система координат – МСК-29, зона 2.

Номер поворотной точки	X	Y
1	706884.07	2288883.65
2	706933.81	2288959.06
3	706795.31	2289165.62
4	706700.26	2289231.05
5	706620.10	2289339.90
6	706652.75	2289421.98
7	706688.07	2289492.32
8	706737.27	2289675.80
9	706608.96	2289808.06
10	706489.25	2289885.47
11	706327.43	2289837.70
12	706235.34	2289667.21
13	706218.32	2289539.54
14	706219.44	2289419.29
15	706235.87	2289292.87
16	706302.89	2289195.11
17	706344.28	2289153.56
18	706466.48	2289189.05
19	706501.02	2289154.64
20	706457.01	2289060.20
21	706418.50	2289075.41
22	706361.23	2289040.22
23	706414.58	2288908.48
24	706493.85	2288886.41
25	706541.40	2288909.92
26	706598.44	2288945.44
27	706606.72	2288992.57
28	706594.26	2289048.16
29	706590.22	2289120.58
30	706612.95	2289136.47
31	706636.19	2289099.85
32	706739.80	2289005.60
33	706833.78	2288900.58

Площадь территории объекта культурного наследия – 384 355 кв.м.

Координаты поворотных точек границ территории объекта культурного наследия определены методом спутниковых геодезических измерений, среднеквадратическая погрешность измерений M_t составляет 0,1 м.

Описание границы территории объекта культурного наследия (памятника истории и культуры) народов Российской Федерации «Садки Филипповские»

Граница территории объекта культурного наследия проходит: точки 1 - 2 - проходят от угловой северо-западной точки, расположенной на отмелях Белого моря в 2-х метрах от стационарной береговой линии, к западу от объекта культурного наследия "Часовня во имя преподобного Германа (основание)", по прямой линии в северо-восточном направлении до точки, расположенной на береговой линии Белого моря к северу от указанного объекта культурного наследия;

точки 2 - 3 - следуя вдоль трассы исторической дороги из Соловецкого Спасо-Преображенского монастыря в Макарьевскую пустынь, в юго-восточном направлении до точки, расположенной на изгибе восточной стороны дороги;

точки 3 - 4 - следуя параллельно трассе указанной дороги в юго-восточном направлении до точки, расположенной у северо-западной оконечности валунной стенки, образующей линию, проходящую параллельно указанной дороге;

точки 4 - 5 - следуя параллельно трассе указанной дороги в юго-восточном направлении до точки, расположенной у поворота валунной стенки на северо-восток;

точки 5 - 6 - следуя валунной стенке в северо-восточном направлении до точки, расположенной на пересечении с дорогой из Соловецкого Спасо-Преображенского монастыря в Макарьевскую пустынь;

точки 6 - 7 - следуя по прямой линии в северо-восточном направлении, и пресекая дорогу из Соловецкого Спасо-Преображенского монастыря в Макарьевскую пустынь, до точки, расположенной у валунной горки к северу от трассы указанной дороги;

точки 7 - 8 - по прямой линии в юго-восточном направлении до точки, расположенной на пересечении с кромкой дорожной насыпи;

точки 8 - 9 - следуя кромке насыпи и рельефу в юго-восточном направлении до точки, расположенной на изгибе рельефа;

точки 9 - 10 - следуя рельефу в юго-восточном направлении до точки, расположенной на пересечении с естественной валунной обваловкой южного периметра местности, прилегающей к Филипповским садкам;

точки 10 - 11 - следуя трассе естественной валунной обваловки в юго-западном направлении и пересекая дорогу из Соловецкого Спасо-Преображенского монастыря в Макарьевскую пустынь, до точки, расположенной на повороте обваловки в направлении к береговой линии Белого моря;

точки 11 - 12 - следуя трассе естественной валунной обваловки в юго-западном направлении, до точки, расположенной на изломе трассы указанной обваловки;

точки 12 - 13 - следуя трассе естественной валунной обваловки в юго-западном направлении и далее пересекая стационарную береговую линию Белого моря, до точки, расположенной на отмели к западу и югу от стационарной береговой линии моря;

точки 13 - 14 - по прямой линии в западном направлении по отмели вдоль береговой линии моря, до точки, расположенной к югу и востоку от береговой линии;

точки 14 - 15 - по прямой линии в западном направлении и пересекая стационарную береговую линию Белого моря, до точки, расположенной на береговой линии к юго-западу от дамбы, отделяющей среднее озеро Филипповских садков от акватории моря;

точки 15 - 16 - по прямой линии в северо-западном направлении по прибрежной отмели и береговой линии моря, до точки расположенной на пересечении с изгибом береговой линии;

точки 16 - 17 - по прямой линии в северо-западном направлении по береговой линии моря, до точки расположенной у поворота береговой линии на северо-восток;

точки 17 - 18 - по прямой линии в северо-восточном направлении вдоль дамбы, отделяющей среднее озеро Филипповских садков от акватории Белого моря, на расстоянии 6 метров к западу от нее, до точки, расположенной к западу от северной оконечности дамбы;

точки 18 - 19 - по прямой линии в северо-западном направлении, пересекая стационарную береговую линию Белого моря, до точки, расположенной у юго-восточной оконечности береговой линии высохшего озера на мысе к западу от Филипповских садков;

точки 19 - 20 - по прямой линии в юго-западном направлении, до точки, расположенной на береговой линии Белого моря;

точки 20 - 21 - по прямой линии в юго-восточном направлении, до точки, расположенной на береговой линии Белого моря, на юго-восточной оконечности мыса, образующего залив перед дамбой, отделяющей среднее озеро Филипповских садков от акватории Белого моря;

точки 21 - 22 - по прямой линии в юго-западном направлении, пересекая стационарную береговую линию Белого моря, до точки, расположенной на отмели к югу от стационарной береговой линии;

точки 22 - 23 - по прямой линии в северо-западном направлении по отмели к западу от береговой линии Белого моря до точки, расположенной в 15 метрах к юго-западу от крайней западной оконечности мыса, образующего залив перед дамбой, отделяющей среднее озеро Филипповских садков от акватории Белого моря;

точки 23 - 24 - по прямой линии в северо-западном направлении по отмели к западу от береговой линии Белого моря до точки, расположенной в 13 метрах к западу от крайней западной оконечности мыса, образующего

залив перед дамбой, отделяющей среднее озеро Филипповских садков от акватории Белого моря;

точки 24 - 25 - по прямой линии в северо-восточном направлении по отмели к западу от береговой линии Белого моря до точки, расположенной в 13 метрах к северо-западу от крайней западной оконечности мыса, образующего залив перед дамбой, отделяющей среднее озеро Филипповских садков от акватории Белого моря;

точки 25 - 26 - по прямой линии в северо-восточном направлении по отмели к западу от береговой линии Белого моря до точки, расположенной в 20 метрах к северу от крайней западной оконечности мыса, образующего залив перед дамбой, отделяющей среднее озеро Филипповских садков от акватории Белого моря;

точки 26 - 27 - по прямой линии в северо-восточном направлении по отмели к западу и северу от береговой линии Белого моря до точки, расположенной в 10 метрах к северо-западу от крайней северной оконечности мыса, образующего залив перед дамбой, отделяющей среднее озеро Филипповских садков от акватории Белого моря;

точки 27 - 28 - по прямой линии в юго-восточном направлении по отмели к северу от береговой линии Белого моря до точки, расположенной у береговой линии, к востоку от крайней северной оконечности мыса, образующего залив перед дамбой, отделяющей среднее озеро Филипповских садков от акватории Белого моря;

точки 28 - 29 - по прямой линии в восточном направлении вдоль береговой линии Белого моря до точки, расположенной начала ушедшего горловины пролива, образовавшегося между малым северо-западным озером Филипповских садков;

точки 29 - 30 - по прямой линии в северо-восточном направлении, пересекая отмель к западу от горловины пролива, образовавшегося между малым северо-западным озером Филипповских садков, до точки, расположенной к северу от береговой линии моря на кромке верхней береговой террасы;

точки 30 - 31 - по прямой линии в северо-западном направлении до точки, расположенной на береговой линии Белого моря, к юго-западу от местоположения объектов культурного наследия "Часовня во имя преподобного Зосимы (основание)" и "Колодец у часовни преподобного Зосимы";

точки 31 - 32 - по прямой линии в северо-западном направлении вдоль береговой линии Белого моря на расстояние 50-ти метров до точки, расположенной на отмели к западу от береговой линии моря;

точки 32 - 33 - по прямой линии в северо-западном направлении вдоль береговой линии Белого моря на расстояние 50-ти метров до точки, расположенной на отмели к западу от береговой линии моря;

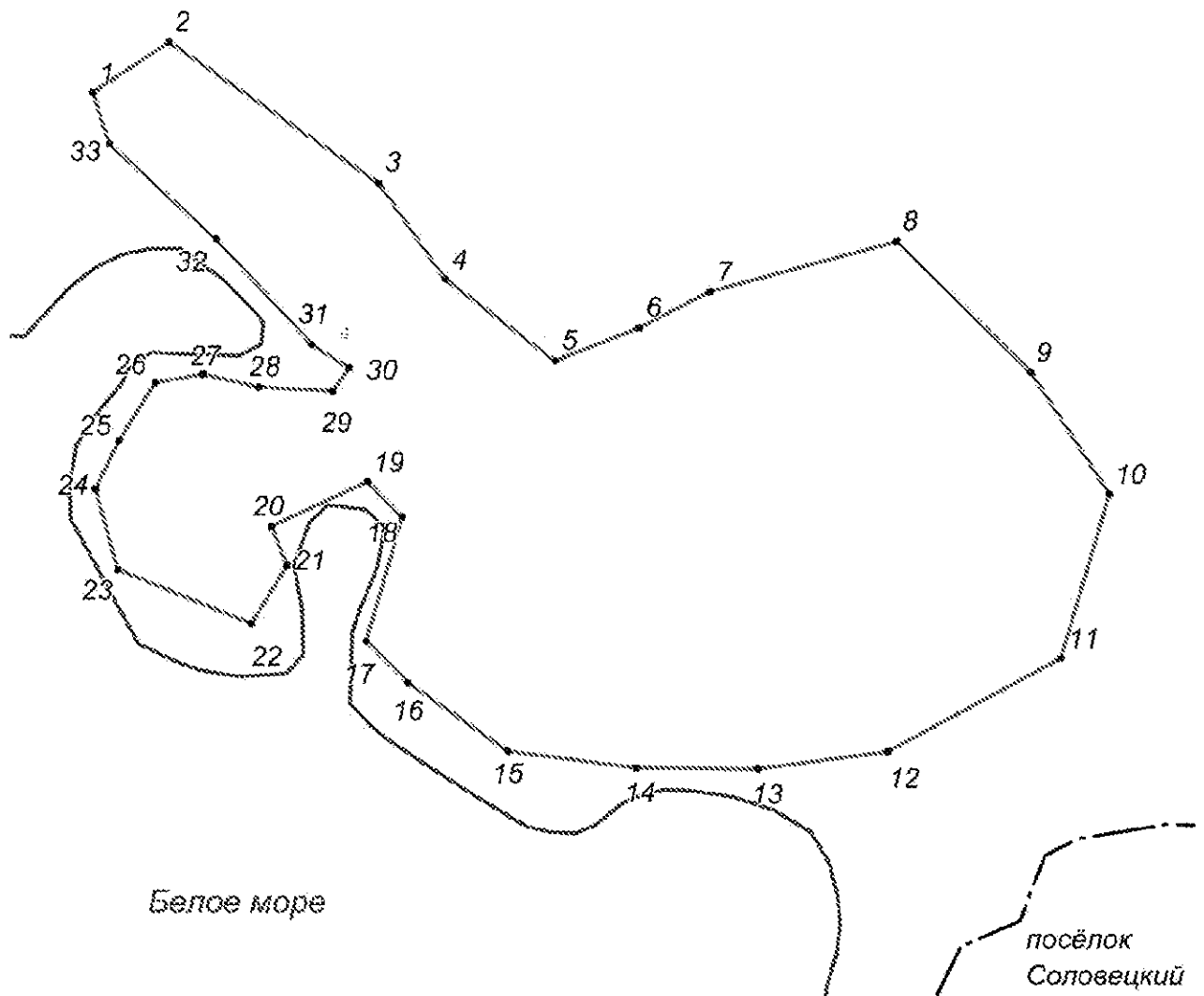
точки 33 - 1 - следуя по прямой линии в северо-западном вдоль береговой линии Белого моря, граница территории объектов культурного наследия проходит до исходной точки.

ПРИЛОЖЕНИЕ № 7
к постановлению инспекции по охране
объектов культурного наследия
Архангельской области
от 26.11.2018 № 42-п

**План территории объекта культурного наследия (памятника истории
и культуры) народов Российской Федерации**

Наименование: «Колодец у часовни во имя преподобного Зосимы»

Адрес объекта: Архангельская область, Приморский район, остров Большой
Соловецкий



Каталог координат поворотных точек границы территории объекта культурного наследия (памятника истории и культуры) народов Российской Федерации «Колодец у часовни во имя преподобного Зосимы»

Система координат – МСК-29, зона 2.

Номер поворотной точки	X	Y
1	706884.07	2288883.65
2	706933.81	2288959.06
3	706795.31	2289165.62
4	706700.26	2289231.05
5	706620.10	2289339.90
6	706652.75	2289421.98
7	706688.07	2289492.32
8	706737.27	2289675.80
9	706608.96	2289808.06
10	706489.25	2289885.47
11	706327.43	2289837.70
12	706235.34	2289667.21
13	706218.32	2289539.54
14	706219.44	2289419.29
15	706235.87	2289292.87
16	706302.89	2289195.11
17	706344.28	2289153.56
18	706466.48	2289189.05
19	706501.02	2289154.64
20	706457.01	2289060.20
21	706418.50	2289075.41
22	706361.23	2289040.22
23	706414.58	2288908.48
24	706493.85	2288886.41
25	706541.40	2288909.92
26	706598.44	2288945.44
27	706606.72	2288992.57
28	706594.26	2289048.16
29	706590.22	2289120.58
30	706612.95	2289136.47
31	706636.19	2289099.85
32	706739.80	2289005.60
33	706833.78	2288900.58

Площадь территории объекта культурного наследия – 384 355 кв.м.

Координаты поворотных точек границ территории объекта культурного наследия определены методом спутниковых геодезических измерений, среднеквадратическая погрешность измерений M_t составляет 0,1 м.

Описание границы территории объекта культурного наследия (памятника истории и культуры) народов Российской Федерации «Колодец у часовни во имя преподобного Зосимы»

Граница территории объекта культурного наследия проходит: точки 1 - 2 - проходят от угловой северо-западной точки, расположенной на отмелях Белого моря в 2-х метрах от стационарной береговой линии, к западу от объекта культурного наследия "Часовня во имя преподобного Германа (основание)", по прямой линии в северо-восточном направлении до точки, расположенной на береговой линии Белого моря к северу от указанного объекта культурного наследия;

точки 2 - 3 - следуя вдоль трассы исторической дороги из Соловецкого Спасо-Преображенского монастыря в Макарьевскую пустынь, в юго-восточном направлении до точки, расположенной на изгибе восточной стороны дороги;

точки 3 - 4 - следуя параллельно трассе указанной дороги в юго-восточном направлении до точки, расположенной у северо-западной оконечности валунной стенки, образующей линию, проходящую параллельно указанной дороге;

точки 4 - 5 - следуя параллельно трассе указанной дороги в юго-восточном направлении до точки, расположенной у поворота валунной стенки на северо-восток;

точки 5 - 6 - следуя валунной стенке в северо-восточном направлении до точки, расположенной на пересечении с дорогой из Соловецкого Спасо-Преображенского монастыря в Макарьевскую пустынь;

точки 6 - 7 - следуя по прямой линии в северо-восточном направлении, и пресекая дорогу из Соловецкого Спасо-Преображенского монастыря в Макарьевскую пустынь, до точки, расположенной у валунной горки к северу от трассы указанной дороги;

точки 7 - 8 - по прямой линии в юго-восточном направлении до точки, расположенной на пересечении с кромкой дорожной насыпи;

точки 8 - 9 - следуя кромке насыпи и рельефу в юго-восточном направлении до точки, расположенной на изгибе рельефа;

точки 9 - 10 - следуя рельефу в юго-восточном направлении до точки, расположенной на пересечении с естественной валунной обваловкой южного периметра местности, прилегающей к Филипповским садкам;

точки 10 - 11 - следуя трассе естественной валунной обваловки в юго-западном направлении и пресекая дорогу из Соловецкого Спасо-Преображенского монастыря в Макарьевскую пустынь, до точки, расположенной на повороте обваловки в направлении к береговой линии Белого моря;

точки 11 - 12 - следуя трассе естественной валунной обваловки в юго-западном направлении, до точки, расположенной на изломе трассы указанной обваловки;

точки 12 - 13 - следуя трассе естественной валунной обваловки в юго-западном направлении и далее пересекая стационарную береговую линию Белого моря, до точки, расположенной на отмели к западу и югу от стационарной береговой линии моря;

точки 13 - 14 - по прямой линии в западном направлении по отмели вдоль береговой линии моря, до точки, расположенной к югу и востоку от береговой линии;

точки 14 - 15 - по прямой линии в западном направлении и пересекая стационарную береговую линию Белого моря, до точки, расположенной на береговой линии к юго-западу от дамбы, отделяющей среднее озеро Филипповских садков от акватории моря;

точки 15 - 16 - по прямой линии в северо-западном направлении по прибрежной отмели и береговой линии моря, до точки расположенной на пересечении с изгибом береговой линии;

точки 16 - 17 - по прямой линии в северо-западном направлении по береговой линии моря, до точки расположенной у поворота береговой линии на северо-восток;

точки 17 - 18 - по прямой линии в северо-восточном направлении вдоль дамбы, отделяющей среднее озеро Филипповских садков от акватории Белого моря, на расстоянии 6 метров к западу от нее, до точки, расположенной к западу от северной оконечности дамбы;

точки 18 - 19 - по прямой линии в северо-западном направлении, пересекая стационарную береговую линию Белого моря, до точки, расположенной у юго-восточной оконечности береговой линии высохшего озера на мысе к западу от Филипповских садков;

точки 19 - 20 - по прямой линии в юго-западном направлении, до точки, расположенной на береговой линии Белого моря;

точки 20 - 21 - по прямой линии в юго-восточном направлении, до точки, расположенной на береговой линии Белого моря, на юго-восточной оконечности мыса, образующего залив перед дамбой, отделяющей среднее озеро Филипповских садков от акватории Белого моря;

точки 21 - 22 - по прямой линии в юго-западном направлении, пересекая стационарную береговую линию Белого моря, до точки, расположенной на отмели к югу от стационарной береговой линии;

точки 22 - 23 - по прямой линии в северо-западном направлении по отмели к западу от береговой линии Белого моря до точки, расположенной в 15 метрах к юго-западу от крайней западной оконечности мыса, образующего залив перед дамбой, отделяющей среднее озеро Филипповских садков от акватории Белого моря;

точки 23 - 24 - по прямой линии в северо-западном направлении по отмели к западу от береговой линии Белого моря до точки, расположенной в 13 метрах к западу от крайней западной оконечности мыса, образующего

залив перед дамбой, отделяющей среднее озеро Филипповских садков от акватории Белого моря;

точки 24 - 25 - по прямой линии в северо-восточном направлении по отмели к западу от береговой линии Белого моря до точки, расположенной в 13 метрах к северо-западу от крайней западной оконечности мыса, образующего залив перед дамбой, отделяющей среднее озеро Филипповских садков от акватории Белого моря;

точки 25 - 26 - по прямой линии в северо-восточном направлении по отмели к западу от береговой линии Белого моря до точки, расположенной в 20 метрах к северу от крайней западной оконечности мыса, образующего залив перед дамбой, отделяющей среднее озеро Филипповских садков от акватории Белого моря;

точки 26 - 27 - по прямой линии в северо-восточном направлении по отмели к западу и северу от береговой линии Белого моря до точки, расположенной в 10 метрах к северо-западу от крайней северной оконечности мыса, образующего залив перед дамбой, отделяющей среднее озеро Филипповских садков от акватории Белого моря;

точки 27 - 28 - по прямой линии в юго-восточном направлении по отмели к северу от береговой линии Белого моря до точки, расположенной у береговой линии, к востоку от крайней северной оконечности мыса, образующего залив перед дамбой, отделяющей среднее озеро Филипповских садков от акватории Белого моря;

точки 28 - 29 - по прямой линии в восточном направлении вдоль береговой линии Белого моря до точки, расположенной начала ушедшего горловины пролива, образовавшегося между малым северо-западным озером Филипповских садков;

точки 29 - 30 - по прямой линии в северо-восточном направлении, пересекая отмель к западу от горловины пролива, образовавшегося между малым северо-западным озером Филипповских садков, до точки, расположенной к северу от береговой линии моря на кромке верхней береговой террасы;

точки 30 - 31 - по прямой линии в северо-западном направлении до точки, расположенной на береговой линии Белого моря, к юго-западу от местоположения объектов культурного наследия "Часовня во имя преподобного Зосимы (основание)" и "Колодец у часовни преподобного Зосимы";

точки 31 - 32 - по прямой линии в северо-западном направлении вдоль береговой линии Белого моря на расстояние 50-ти метров до точки, расположенной на отмели к западу от береговой линии моря;

точки 32 - 33 - по прямой линии в северо-западном направлении вдоль береговой линии Белого моря на расстояние 50-ти метров до точки, расположенной на отмели к западу от береговой линии моря;

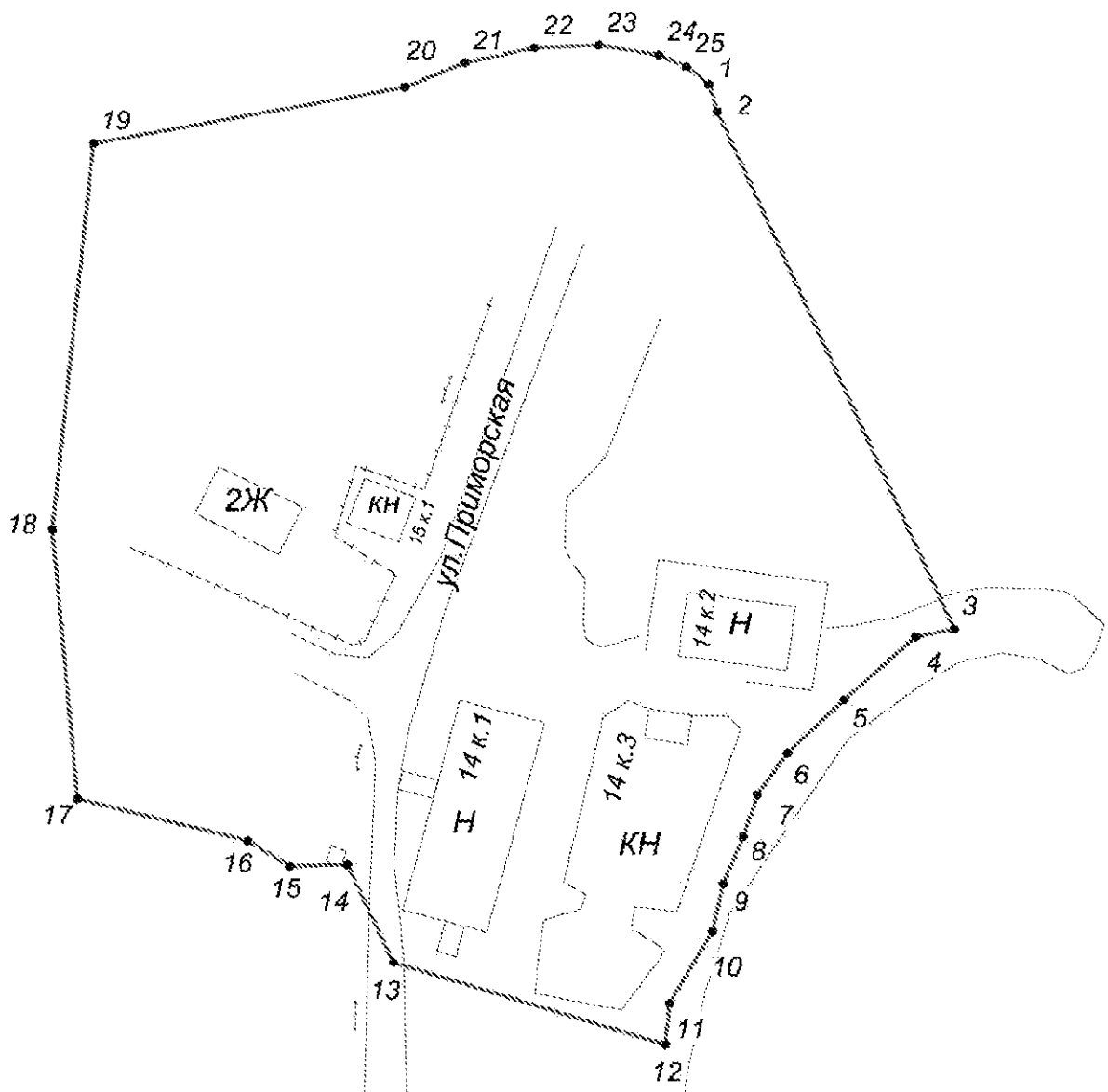
точки 33 - 1 - следуя по прямой линии в северо-западном вдоль береговой линии Белого моря, граница территории объектов культурного наследия проходит до исходной точки.

ПРИЛОЖЕНИЕ № 8
к постановлению инспекции по охране
объектов культурного наследия
Архангельской области
от 26.11.2018 № 42-п

**План территории объекта культурного наследия (памятника истории
и культуры) народов Российской Федерации**

Наименование: Монастырский хозяйственный комплекс на Сельдяном мысе:
«Амбар для хранения гребных судов»;
«Амбар такелажный»;
«Погреб валунный для хранения сала»;
«Амбар для смоления канатов».

Адрес объекта: Архангельская область, Приморский район, пос. Соловецкий,
ул. Приморская, д. 14, корп. 1, д. 14, корп. 2, д. 14, корп. 3, д.
15, корп. 1.



Каталог координат поворотных точек границы территории объекта культурного наследия (памятника истории и культуры) народов Российской Федерации Монастырский хозяйственный комплекс на Сельдяном мысе: «Амбар для хранения гребных судов», «Амбар такелажный», «Погреб валунный для хранения сала», «Амбар для смоления канатов».

Система координат – МСК-29, зона 2.

Номер поворотной точки	X	Y
1	705207.13	2290373.99
2	705202.73	2290375.33
3	705120.82	2290411.81
4	705119.48	2290405.85
5	705109.51	2290394.84
6	705101.11	2290386.04
7	705094.48	2290381.51
8	705087.96	2290379.29
9	705080.36	2290376.14
10	705072.80	2290374.58
11	705061.49	2290367.96
12	705054.91	2290367.26
13	705067.96	2290325.41
14	705083.43	2290318.24
15	705083.21	2290309.41
16	705087.23	2290302.96
17	705093.78	2290276.64
18	705136.55	2290272.81
19	705197.69	2290279.11
20	705206.63	2290327.13
21	705210.53	2290336.38
22	705212.92	2290347.13
23	705213.34	2290357.01
24	705211.77	2290366.28
25	705209.83	2290370.55

Площадь территории объекта культурного наследия – 15 194 кв.м.

Координаты поворотных точек границ территории объекта культурного наследия определены методом спутниковых геодезических измерений, среднеквадратическая погрешность измерений M_t составляет 0,1м.

Описание границы территории объекта культурного наследия (памятника истории и культуры) народов Российской Федерации Монастырский

хозяйственный комплекс на Сельдяном мысе: «Амбар для хранения гребных судов», «Амбар такелажный», «Погреб валунный для хранения сала», «Амбар для смоления канатов».

Граница территории объекта культурного наследия проходит: от характерной (поворотной) точки 1 по северо-восточной оконечности Сельдяного мыса в юго-восточном направлении, следуя береговой линии мыса и бухты Благополучия, до характерной (поворотной) точки 2;

от характерной (поворотной) точки 2, пересекая акваторию бухты Благополучия в юго-восточном направлении до характерной (поворотной) точки 3, расположенной на восточной оконечности выступа береговой линии восточной стороны Сельдяного мыса;

от характерной (поворотной) точки 3 в юго-западном направлении до характерной (поворотной) точки 4, расположенной на следующей по высоте террасе береговой линии, у излома рельефа и поворота кромки террасы на юго-запад;

от характерной (поворотной) точки 4, следуя кромке террасы береговой линии бухты Благополучия в юго-западном направлении до характерной (поворотной) точки 5, расположенной у излома рельефа террасы береговой линии;

от характерной (поворотной) точки 5, следуя кромке террасы береговой линии бухты Благополучия в юго-западном направлении до характерной (поворотной) точки 6, расположенной у излома кромки террасы;

от характерной (поворотной) точки 6, следуя кромке террасы береговой линии бухты Благополучия в юго-западном направлении до характерной (поворотной) точки 7, расположенной у излома кромки террасы;

от характерной (поворотной) точки 7, следуя кромке террасы береговой линии бухты Благополучия в юго-западном направлении до характерной (поворотной) точки 8, расположенной у излома кромки террасы;

от характерной (поворотной) точки 8, следуя кромке террасы береговой линии бухты Благополучия в юго-западном направлении до характерной (поворотной) точки 9, расположенной у излома кромки террасы;

от характерной (поворотной) точки 9, следуя кромке террасы береговой линии бухты Благополучия в юго-западном направлении до характерной (поворотной) точки 10, расположенной у излома кромки террасы;

от характерной (поворотной) точки 10, следуя кромке террасы береговой линии бухты Благополучия в юго-западном направлении до характерной (поворотной) точки 11, расположенной у излома кромки террасы;

от характерной (поворотной) точки 11, следуя кромке террасы береговой линии бухты Благополучия в юго-западном направлении до характерной (поворотной) точки 12, расположенной у излома кромки террасы;

от характерной (поворотной) точки 12 параллельно южному фасаду объекта культурного наследия "Амбар для хранения гребных судов" в северо-западном направлении до характерной (поворотной) точки 13, расположенной на восточной стороне дороги, проходящей к северной

оконечности Сельдяного мыса;

от характерной (поворотной) точки 13, пересекая дорогу, в северо-западном направлении до характерной (поворотной) точки 14, расположенной на северо-восточном углу огородной изгороди;

от характерной (поворотной) точки 14, следуя огородной изгороди в западном направлении до характерной (поворотной) точки 15, расположенной у поворота трассы изгороди на северо-запад;

от характерной (поворотной) точки 15, следуя огородной изгороди в северо-западном направлении до характерной (поворотной) точки 16, расположенной на северо-восточном углу нежилого строения;

от характерной (поворотной) точки 16, следуя северным фасадам жилых строений и далее в северо-западном направлении до характерной (поворотной) точки 17, расположенной на берегу бухты Благополучия;

от характерной (поворотной) точки 17, пересекая акваторию бухты Благополучия в северо-западном направлении до характерной (поворотной) точки 18, расположенной в 5 метрах к западу от юго-западной оконечности южного причала на западной стороне Сельдяного мыса;

от характерной (поворотной) точки 18, пересекая акваторию бухты Благополучия в северо-восточном направлении до характерной (поворотной) точки 19, расположенной в 5 метрах к западу от северо-западной оконечности северного причала на западной стороне Сельдяного мыса;

от характерной (поворотной) точки 19, пересекая акваторию бухты Благополучия в северо-восточном направлении до характерной (поворотной) точки 20, расположенной на северо-западной оконечности Сельдяного мыса на береговой линии бухты;

от характерной (поворотной) точки 20, следуя береговой линии бухты Благополучия в северо-восточном направлении до характерной (поворотной) точки 21, расположенной на изгибе береговой линии;

от характерной (поворотной) точки 21, следуя береговой линии бухты Благополучия в северо-восточном направлении до характерной (поворотной) точки 22, расположенной на изгибе береговой линии;

от характерной (поворотной) точки 22, следуя береговой линии бухты Благополучия в восточном направлении до характерной (поворотной) точки 23, расположенной на изгибе береговой линии;

от характерной (поворотной) точки 23, следуя береговой линии бухты Благополучия в юго-восточном направлении до характерной (поворотной) точки 24, расположенной на изгибе береговой линии;

от характерной (поворотной) точки 24, следуя береговой линии бухты Благополучия в восточном направлении до характерной (поворотной) точки 25, расположенной на изгибе береговой линии;

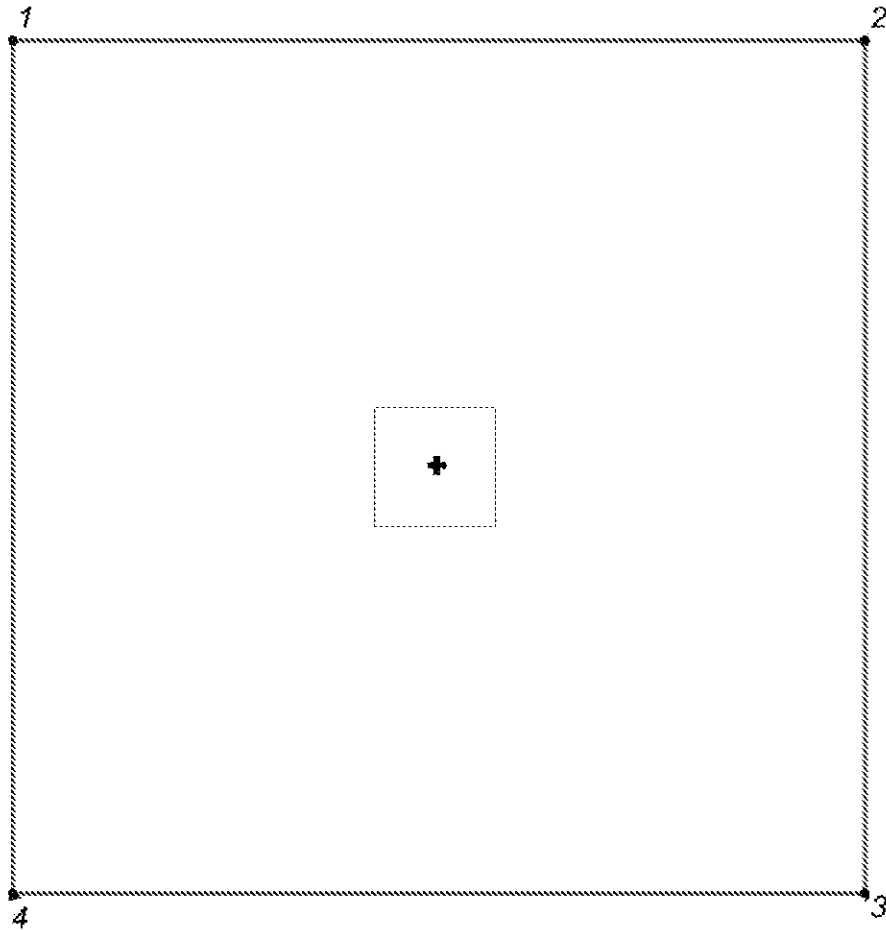
от характерной (поворотной) точки 25, следуя береговой линии бухты Благополучия в юго-восточном направлении, граница объектов культурного наследия проходит до исходной характерной (поворотной) точки 1 на северо-восточной оконечности Сельдяного мыса.

ПРИЛОЖЕНИЕ № 9
к постановлению инспекции по охране
объектов культурного наследия
Архангельской области
от 26.11.2018 № 42-п

**План территории объекта культурного наследия (памятника истории
и культуры) народов Российской Федерации**

Наименование: «Крест поклонный деревянный на южном побережье в районе
Плотичьей губы»

Адрес объекта: Архангельская область, Приморский район, о. Анзер, Плотичья
губа



Каталог координат поворотных точек границы территории объекта культурного наследия (памятника истории и культуры) народов Российской Федерации «Крест поклонный деревянный на южном побережье в районе Плотичьей губы»

Система координат – МСК-29, зона 2.

Номер поворотной точки	X	Y
1	717663.59	2303837.94
2	717663.59	2303849.94
3	717651.59	2303849.94
4	717651.59	2303837.94

Площадь территории объекта культурного наследия – 144 кв.м.

Координаты поворотных точек границ территории объекта культурного наследия определены методом спутниковых геодезических измерений, среднеквадратическая погрешность измерений M_t составляет 5,0 м.

Описание границы территории объекта культурного наследия (памятника истории и культуры) народов Российской Федерации «Крест поклонный деревянный на южном побережье в районе Плотичьей губы»


Граница территории объекта культурного наследия проходит: т.1 – т.2 на восток в 6 м от креста, т.2 – т.3 на юг в 6 м от креста, т.3 – т.4 на запад в 6 м от креста, т.4 – т.1 на север в 6 м от креста. Точка т.1 находится в 8,5 м к северо-западу от креста.

ПРИЛОЖЕНИЕ № 10
к постановлению инспекции по
охране объектов культурного
наследия Архангельской области
от 26.11.2018 № 42-п

**План территории объектов культурного наследия (памятника истории
и культуры) народов Российской Федерации**

Наименование: «Колодец монастырский»

Адрес объекта: Архангельская область, Приморский район, о. Анзер,
Кирилловская тоня.



Каталог координат поворотных точек границы территории объекта культурного наследия (памятника истории и культуры) народов Российской Федерации «Колодец монастырский»

Система координат – МСК-29, зона 2.

Номер поворотной точки	X	Y
1	720056.76	2307263.86
2	720056.76	2307274.86
3	720045.76	2307274.86
4	720045.76	2307263.86

Площадь территории объекта культурного наследия – 121 кв.м.

Координаты поворотных точек границ территории объекта культурного наследия определены методом спутниковых геодезических измерений, среднеквадратическая погрешность измерений M_t составляет 5,0м.

Описание границы территории объекта культурного наследия (памятника истории и культуры) народов Российской Федерации «Колодец монастырский»

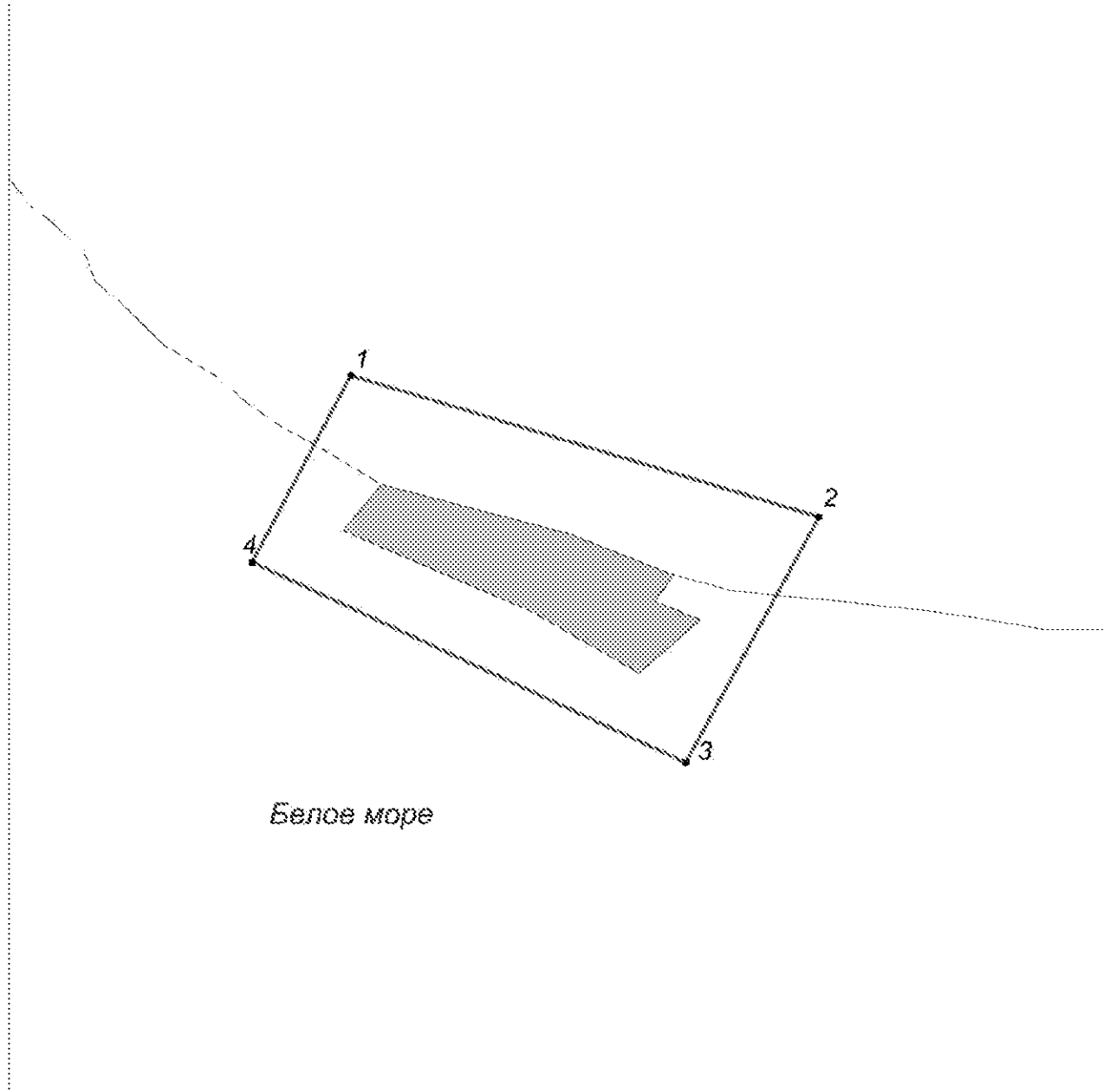
Граница территории объекта культурного наследия проходит: т.1 – т.2 на запад в 5 метрах от колодца, т.2 – т.3 на юг в 5 метрах от колодца, т.3 – т.4 на восток в 5 метрах от колодца, т.4 – т.1 на север в 5 метрах от колодца. Точка т.1 находится в 7 метрах к северо-западу от колодца.

ПРИЛОЖЕНИЕ № 11
к постановлению инспекции по охране
объектов культурного наследия
Архангельской области
от 26.11.2018 № 42-п

**План территории объекта культурного наследия (памятника истории
и культуры) народов Российской Федерации**

Наименование: «Причал морской»

Адрес объекта: Архангельская область, Приморский район, о. Анзер



Каталог координат поворотных точек границы территории объекта культурного наследия (памятника истории и культуры) народов Российской Федерации «Причал морской»

Система координат – МСК-29, зона 2.

Номер поворотной точки	X	Y
1	722695.80	2304039.76
2	722684.18	2304078.35
3	722663.94	2304067.39
4	722680.45	2304031.65

Площадь территории объекта культурного наследия – 795 кв.м.

Координаты поворотных точек границ территории объекта культурного наследия определены методом спутниковых геодезических измерений, среднеквадратическая погрешность измерений M_t составляет 5,0м.

Описание границы территории объекта культурного наследия (памятника истории и культуры) народов Российской Федерации «Причал морской»

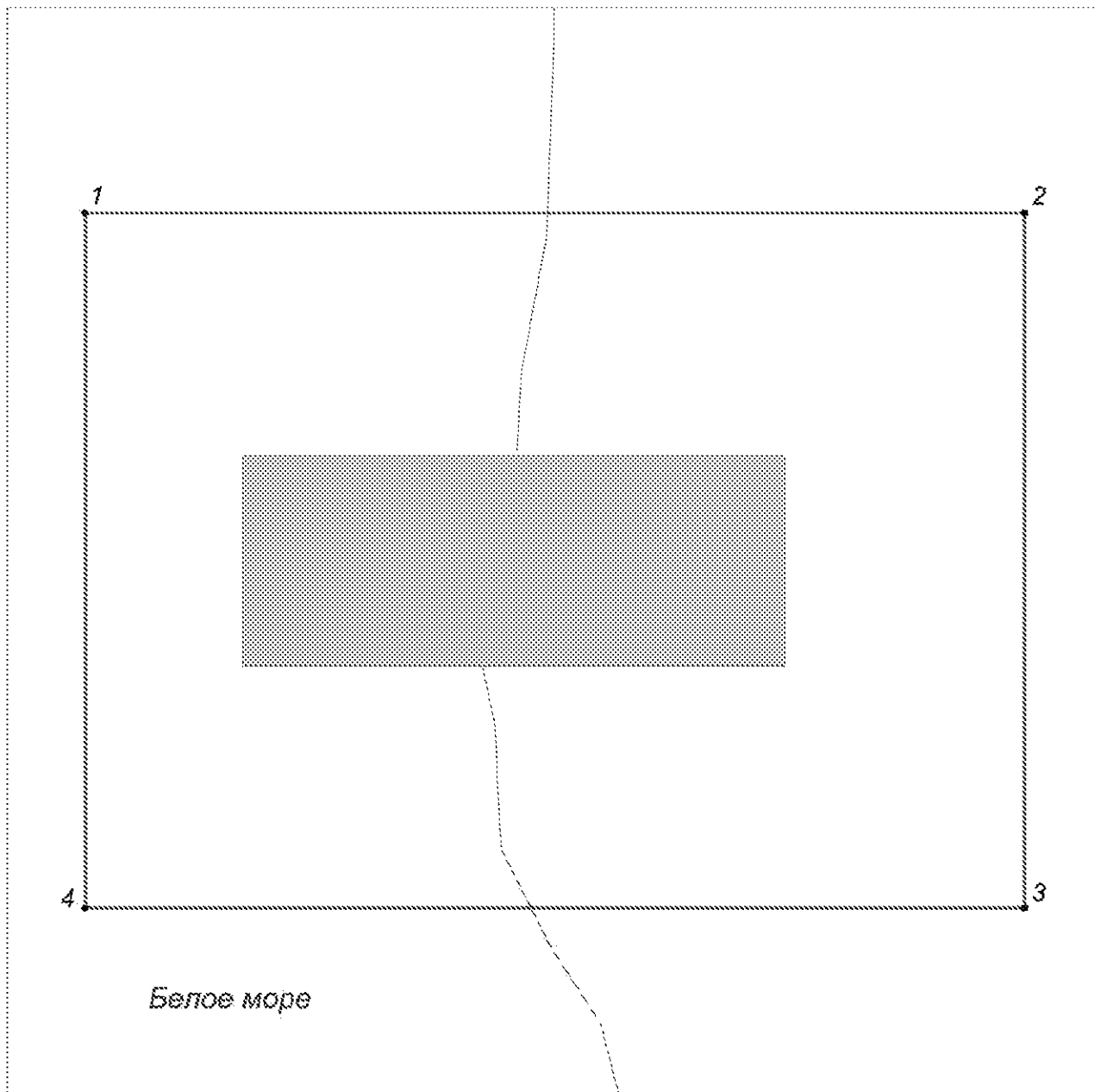
Граница территории объекта культурного наследия проходит: т.1 – т.2 на юго-восток в 7 м от причала, т.2 – т.3 на юго-запад в 4,5 м от причала, т.3 – т.4 на северо-запад в 5 м от причала, т.4 – т.1 на север-восток в 5,5 м от причала, Точка т.1 находится в 9,2 м к северо-западу от причала.

ПРИЛОЖЕНИЕ № 12
к постановлению инспекции по охране
объектов культурного наследия
Архангельской области
от 26.11.2018 № 42-п

**План территории объекта культурного наследия (памятника истории
и культуры) народов Российской Федерации**

Наименование: «Причал морской к северу от дороги»

Адрес объекта: Архангельская область, Приморский район, о. Большая
Муксалма



Каталог координат поворотных точек границы территории объекта культурного наследия (памятника истории и культуры) народов Российской Федерации «Причал морской к северу от дороги»

Система координат – МСК-29, зона 2.

Номер поворотной точки	X	Y
1	705016.48	2299466.22
2	705016.48	2299497.34
3	704993.47	2299497.34
4	704993.47	2299466.22

Площадь территории объекта культурного наследия – 716 кв.м.

Координаты поворотных точек границ территории объекта культурного наследия определены методом спутниковых геодезических измерений, среднеквадратическая погрешность измерений M_t составляет 0,1 м.

Описание границы территории объекта культурного наследия (памятника истории и культуры) народов Российской Федерации «Причал морской к северу от дороги»

Граница территории объекта культурного наследия проходит: т.1 – т.2 на восток в 8 м от причала, т.2 – т.3 на юг в 8 м от причала, т.3 – т.4 на запад в 8 м от причала, т.4 – т.1 на север в 5 м от причала, Точка т.1 находится в 9,5 м к северо-западу от причала

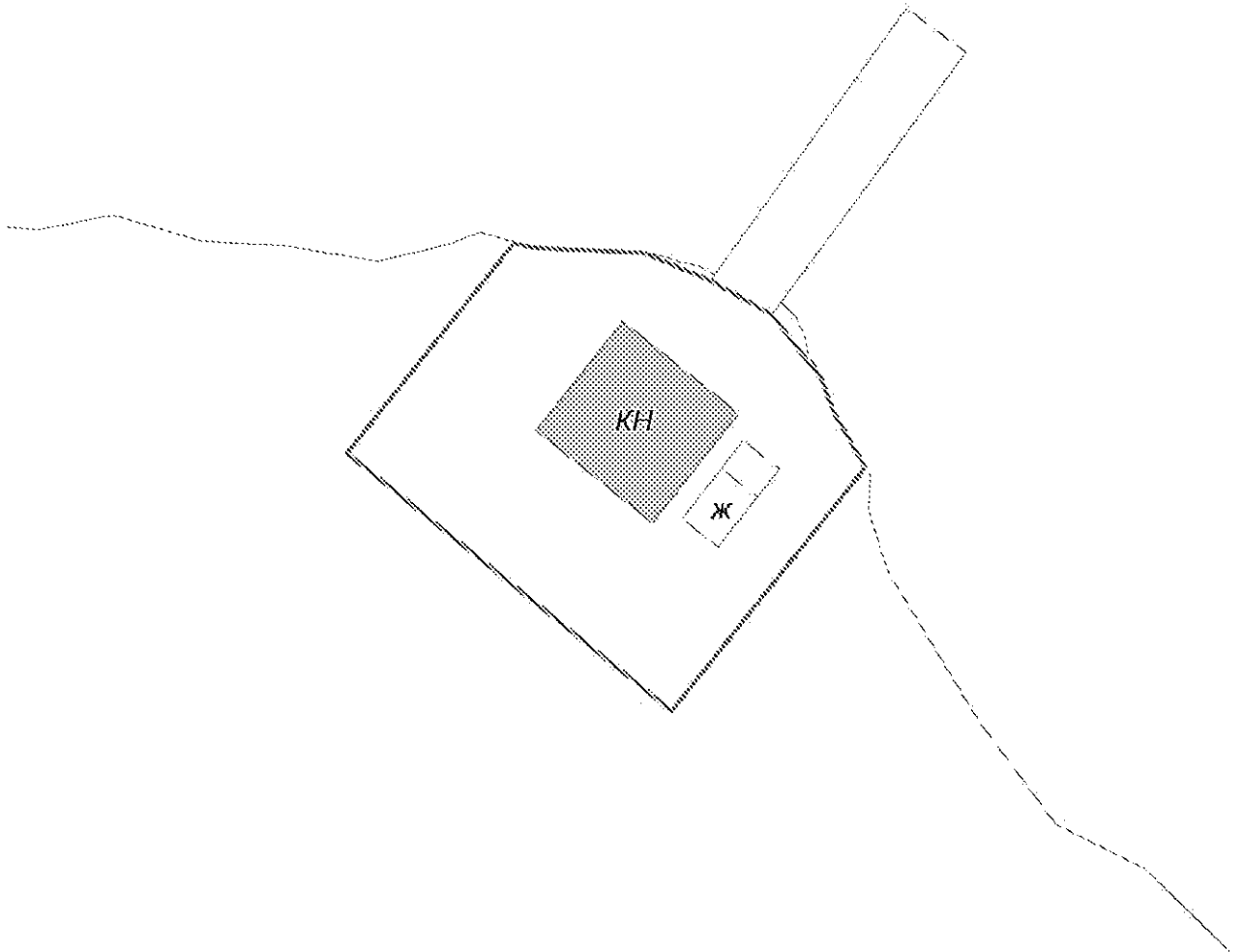
ПРИЛОЖЕНИЕ № 13
к постановлению инспекции по охране
объектов культурного наследия
Архангельской области
от 26.11.2018 № 42-п

**План территории объекта культурного наследия (памятника истории
и культуры) народов Российской Федерации**

Наименование: «Амбар валунный»

Адрес объекта: Архангельская область, Приморский район, о. Большой
Соловецкий, хут. Березовая Тоня

Белое море



Каталог координат поворотных точек границы территории объекта культурного наследия (памятника истории и культуры) народов Российской Федерации «Амбар валунный»

Система координат – МСК-29, зона 2.

Номер поворотной точки	X	Y
1	700925.01	2297725.39
2	700924.65	2297726.82
3	700924.30	2297734.72
4	700922.27	2297739.64
5	700919.83	2297744.07
6	700915.21	2297747.62
7	700912.76	2297748.56
8	700908.79	2297750.86
9	700891.16	2297736.83
10	700909.79	2297713.32

Площадь территории объекта культурного наследия – 736 кв.м.

Координаты поворотных точек границ территории объекта культурного наследия определены методом спутниковых геодезических измерений, среднеквадратическая погрешность измерений M_t составляет 0,1 м.

Описание границы территории объекта культурного наследия (памятника истории и культуры) народов Российской Федерации «Амбар валунный»

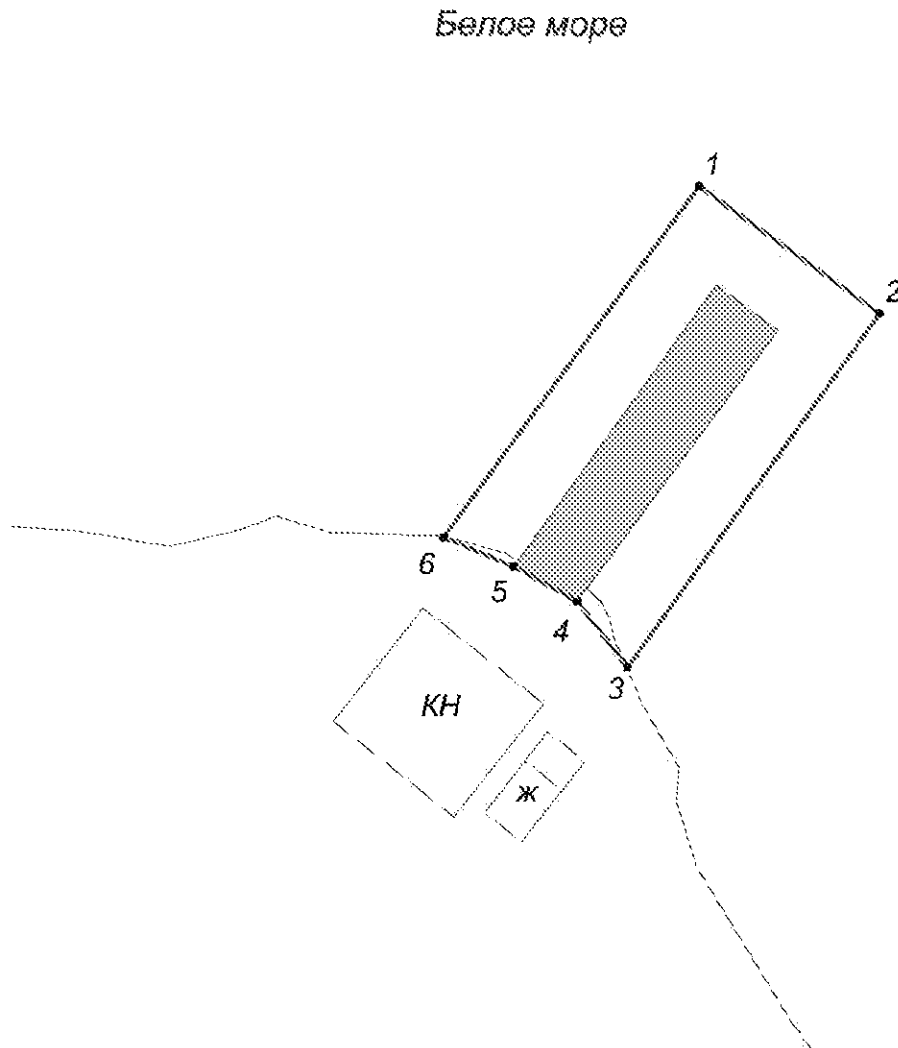
Граница территории объекта культурного наследия проходит: т.1 – т.2 на юго-восток по берегу моря, т.2 – т.3 на юго-восток по берегу моря, т.3 – т.4 на юго-восток к морскому причалу, т.4 – т.5 на юго-восток по границе причала, т.5 – т.6 на юго-восток к берегу моря, т.6 – т.7 на юго-восток по берегу моря, т.7 – т.8 на юго-восток по берегу моря, т.8 – т.9 на юго-запад в 5 м от жилого дома, т.9 – т.10 на северо-запад в 10 м от валунного амбара, т.10 – т.1 на северо-восток к берегу моря. Точка т.1 находится в 9,7 метрах к северо-западу от здания валунного амбара, в 14,5 м к юго-западу от причала.

ПРИЛОЖЕНИЕ № 14
к постановлению инспекции по охране
объектов культурного наследия
Архангельской области
от 26.11.2018 № 42-п

**План территории объекта культурного наследия (памятника истории
и культуры) народов Российской Федерации**

Наименование: «Морской причал»

Адрес объекта: Архангельская область, Приморский район, о. Большой
Соловецкий, хут. Березовая Тоня



Каталог координат поворотных точек границы территории объекта культурного наследия (памятника истории и культуры) народов Российской Федерации «Морской причал»

Система координат – МСК-29, зона 2.

Номер поворотной точки	X	Y
1	700948.88	2297752.59
2	700939.97	2297765.27
3	700915.21	2297747.62
4	700919.83	2297744.07
5	700922.27	2297739.64
6	700924.30	2297734.72

Площадь территории объекта культурного наследия – 460 кв.м.

Координаты поворотных точек границ территории объекта культурного наследия определены методом спутниковых геодезических измерений, среднеквадратическая погрешность измерений M_t составляет 0,1 м.

Описание границы территории объекта культурного наследия (памятника истории и культуры) народов Российской Федерации «Морской причал»

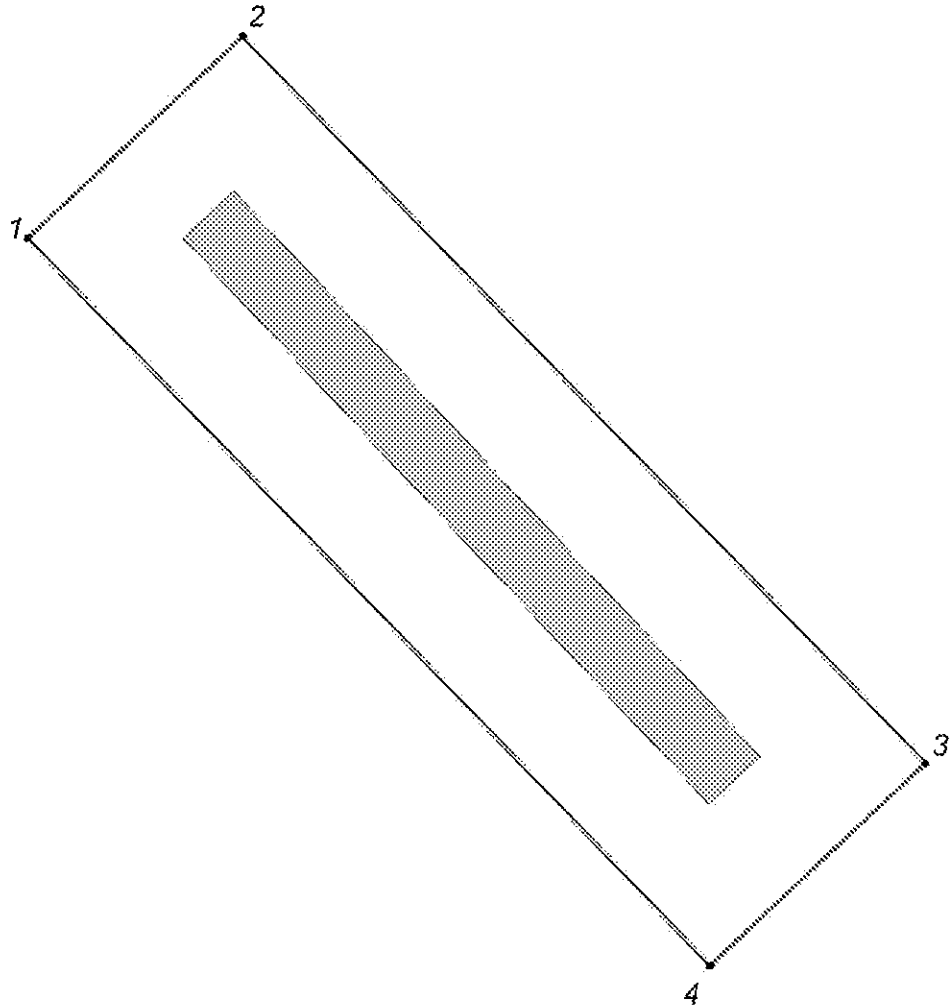
Граница территории объекта культурного наследия проходит: т.1 – т.2 на юго-восток в 5 м от причала, т.2 – т.3 на юго-запад в 5 м от причала, т.3 – т.4 на северо-запад параллельно берегу моря, т.4 – т.5 на север-запад вдоль границы причала, т.5 – т.6 на северо-запад вдоль берега моря, т.6 – т.1 на северо-восток в 5 м от причала, Точка т.1 находится в 7 м к северо-западу от причала.

ПРИЛОЖЕНИЕ № 15
к постановлению инспекции по охране
объектов культурного наследия
Архангельской области
от 26.11.2018 № 42-п

**План территории объекта культурного наследия (памятника истории
и культуры) народов Российской Федерации**

Наименование: «Малая дамба на оз. Красном»

Адрес объекта: Архангельская область, Приморский район, о. Большой
Соловецкий, оз. Красное



Каталог координат поворотных точек границы территории объекта культурного наследия (памятника истории и культуры) народов Российской Федерации «Малая дамба на оз. Красном»

Система координат – МСК-29, зона 2.

Номер поворотной точки	X	Y
1	712143.77	2287203.03
2	712158.14	2287218.34
3	712106.39	2287266.94
4	712092.01	2287251.63

Площадь территории объекта культурного наследия – 1491 кв.м.

Координаты поворотных точек границ территории объекта культурного наследия определены методом спутниковых геодезических измерений, среднеквадратическая погрешность измерений M_t составляет 5,0 м.

Описание границы территории объекта культурного наследия (памятника истории и культуры) народов Российской Федерации «Малая дамба на оз. Красном»

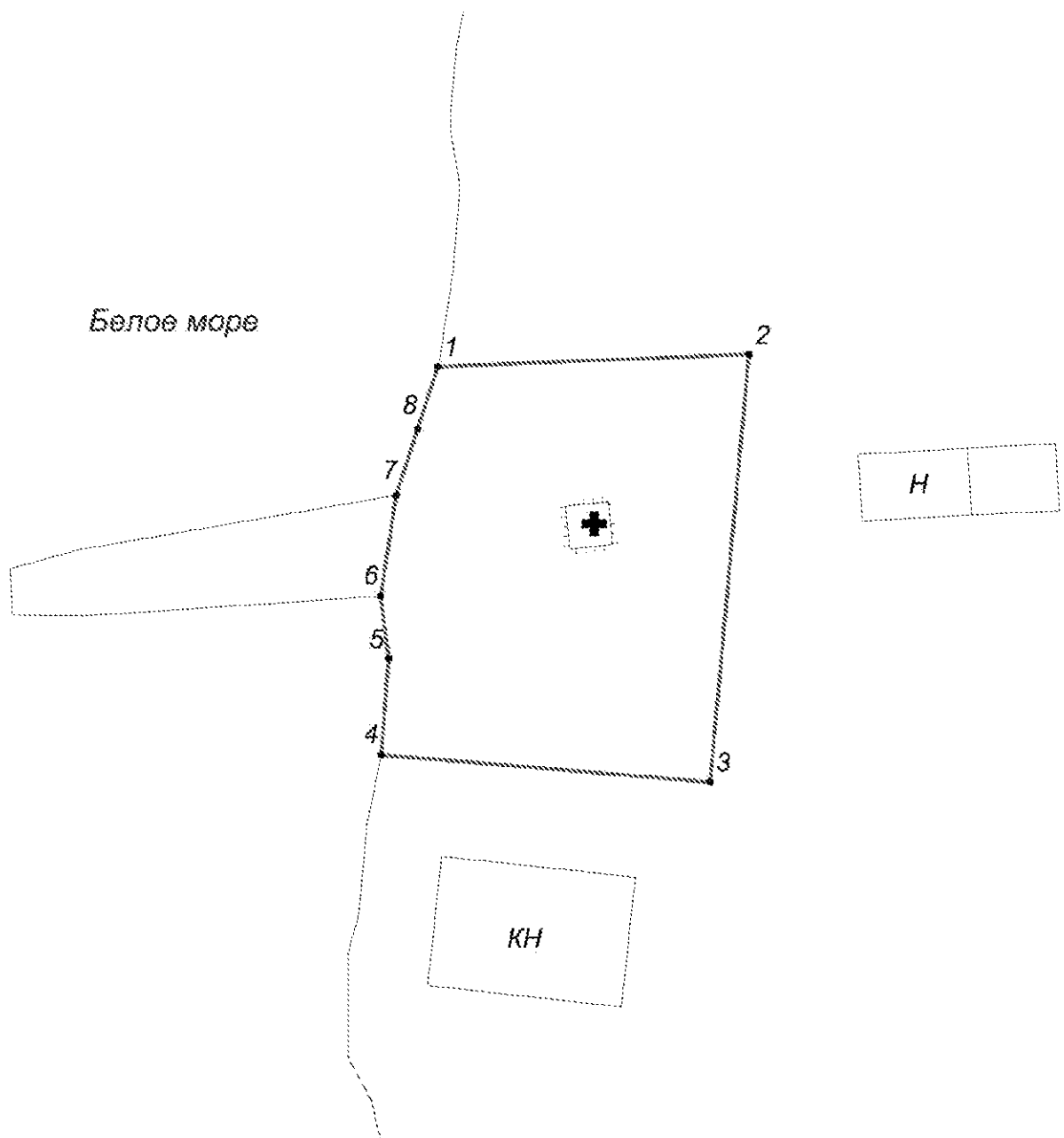
Граница территории объекта культурного наследия проходит: т.1 – т.2 на северо-восток в 7,5 м от дамбы, т.2 – т.3 на юго-восток в 8 м от дамбы, т.3 – т.4 на юго-запад в 7,5 м от дамбы, т.4 – т.1 на северо-запад в 8 м от дамбы. Точка т.1 находится в 11 м к западу от дамбы.

ПРИЛОЖЕНИЕ № 16
к постановлению инспекции по охране
объектов культурного наследия
Архангельской области
от 26.11.2018 № 42-п

**План территории объекта культурного наследия (памятника истории
и культуры) народов Российской Федерации**

Наименование: «Крест деревянный»

Адрес объекта: Архангельская область, Приморский район, о. Большой
Соловецкий, хут. Новососновская



Каталог координат поворотных точек границы территории объекта культурного наследия (памятника истории и культуры) народов Российской Федерации «Крест деревянный»

Система координат – МСК-29, зона 2.

Номер поворотной точки	X	Y
1	718974.88	2288233.96
2	718975.88	2288258.65
3	718941.97	2288255.56
4	718944.13	2288229.47
5	718951.79	2288230.05
6	718956.69	2288229.42
7	718964.68	2288230.63
8	718969.96	2288232.33

Площадь территории объекта культурного наследия – 855 кв.м.

Координаты поворотных точек границ территории объекта культурного наследия определены методом спутниковых геодезических измерений, среднеквадратическая погрешность измерений M_t составляет 0,1 м.

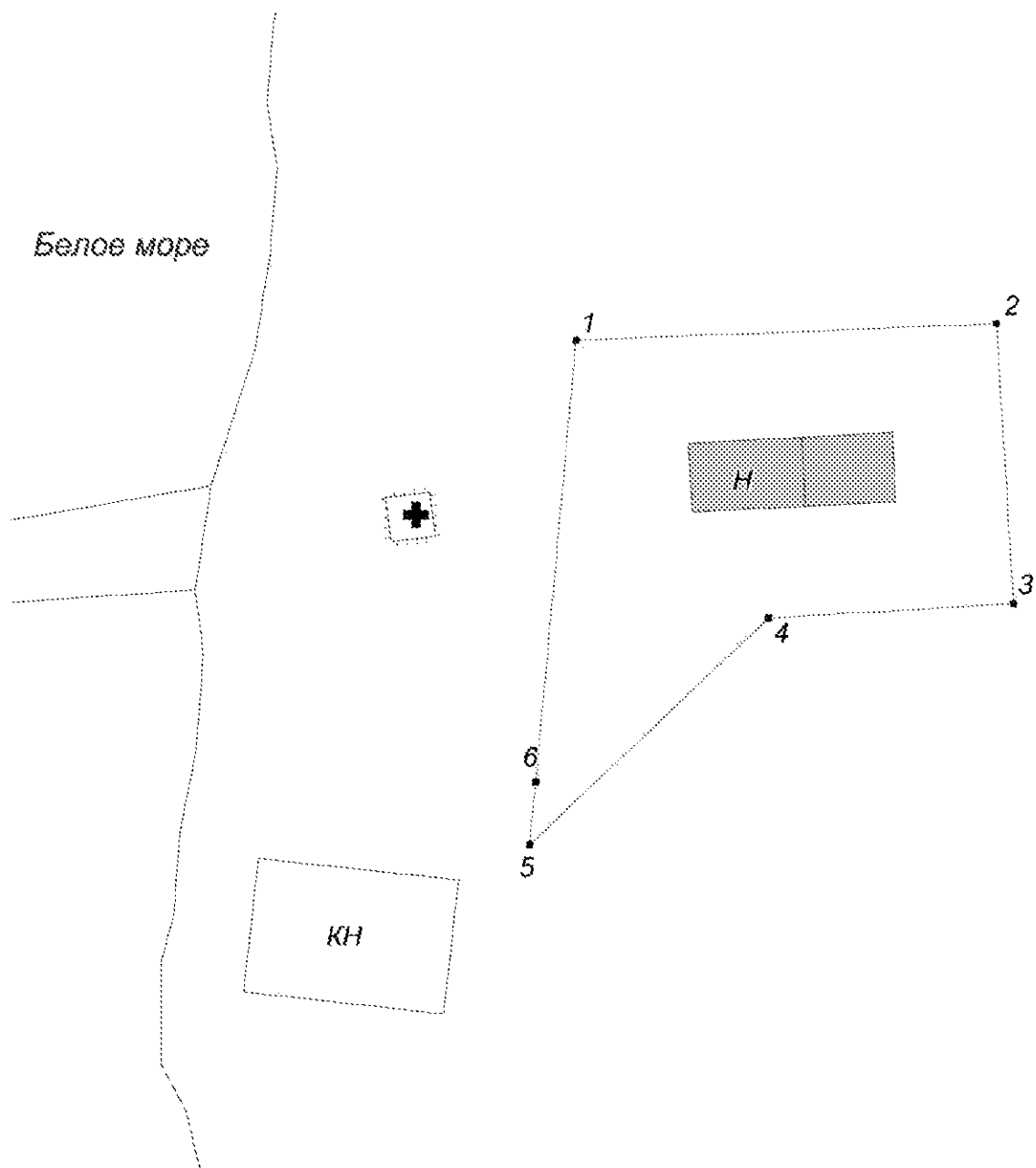
Описание границы территории объекта культурного наследия (памятника истории и культуры) народов Российской Федерации «Крест деревянный»

Граница территории объекта культурного наследия проходит: т.1 – т.2 на северо-восток в 13 м от креста, т.2 – т.3 на юго-запад в 11 м от креста, т.3 – т.4 на северо-запад в 8 м от валунного амбара, т.4 – т.5 на север вдоль берега моря, т.5 – т.6 на северо-запад вдоль берега моря, т.6 – т.7 на северо-восток вдоль границы причала, т.7 – т.8 на северо-восток вдоль берега моря, т.8 – т.1 на северо-восток вдоль берега моря. Точка т.1 находится на берегу моря в 17,5 м к северо-западу от креста и в 11 м к северо-востоку от причала.

**План территории объекта культурного наследия (памятника истории
и культуры) народов Российской Федерации**

Наименование: «Амбар деревянный»

Адрес объекта: Архангельская область, Приморский район, о. Большой
Соловецкий, хут. Новососновская



Каталог координат поворотных точек границы территории объекта культурного наследия (памятника истории и культуры) народов Российской Федерации «Амбар деревянный»

Система координат – МСК-29, зона 2.

Номер поворотной точки	X	Y
1	718975.86	2288258.65
2	718977.15	2288290.96
3	718955.61	2288292.25
4	718954.53	2288273.44
5	718937.12	2288255.10
6	718941.97	2288255.56

Площадь территории объекта культурного наследия – 881 кв.м.

Координаты поворотных точек границ территории объекта культурного наследия определены методом спутниковых геодезических измерений, среднеквадратическая погрешность измерений M_t составляет 0,1 м.

Описание границы территории объекта культурного наследия (памятника истории и культуры) народов Российской Федерации «Амбар деревянный»

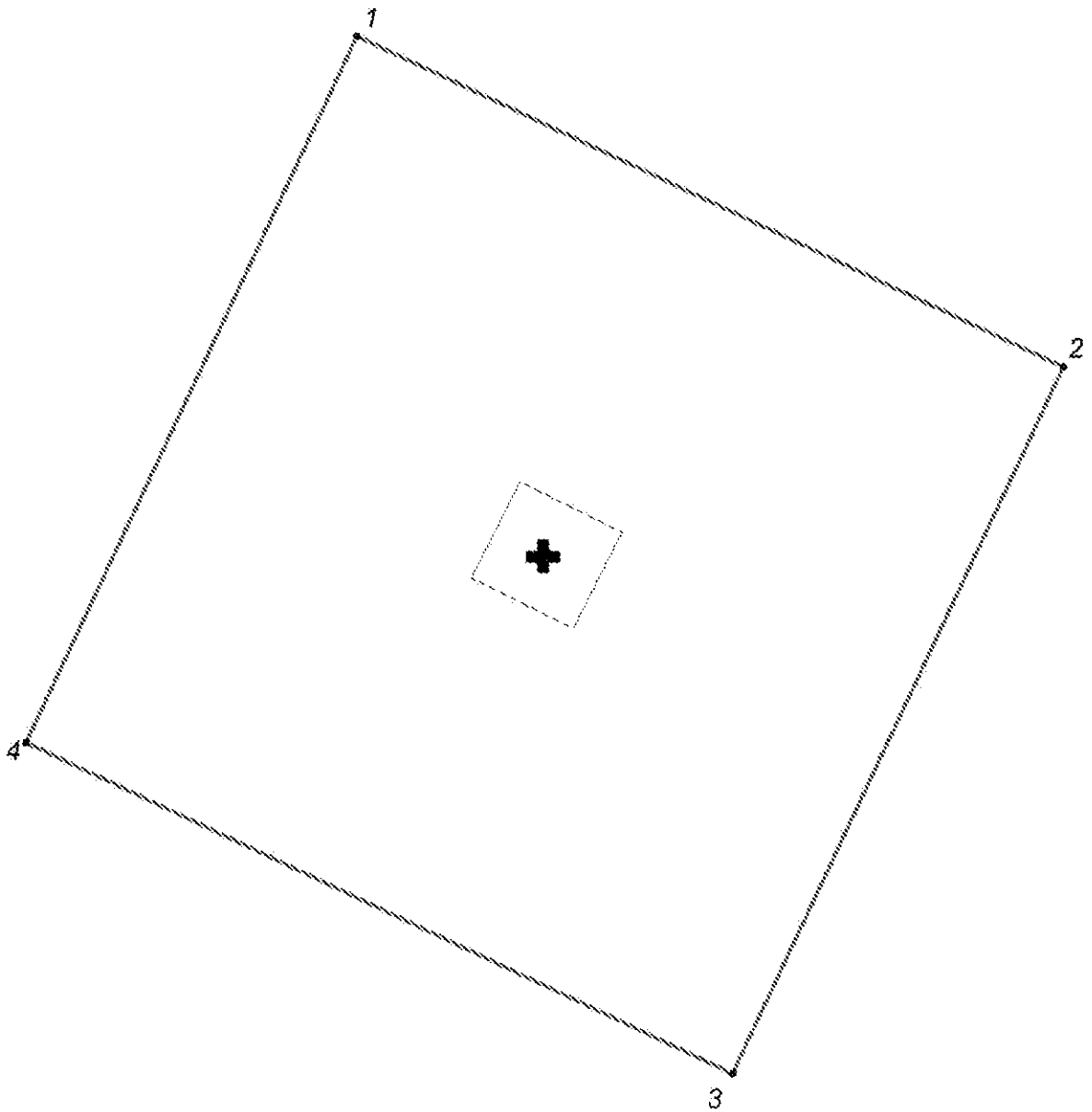
Граница территории объекта культурного наследия проходит: т.1 – т.2 на северо-восток в 8 м от здания амбара, т.2 – т.3 на юго-восток в 8,5 м от здания амбара, т.3 – т.4 на юго-запад в 8,5 м от здания амбара, т.4 – т.5 на юго-запад к валунному амбару, т.5 – т.6 на северо-запад параллельно берегу моря, т.6 – т.1 на северо-запад параллельно берегу моря. Точка т.1 находится в 18,2 метрах к северо-востоку от креста, в 11,7 м к северо-западу от здания амбара.

ПРИЛОЖЕНИЕ № 18
к постановлению инспекции по охране
объектов культурного наследия
Архангельской области
от 26.11.2018 № 42-п

**План территории объекта культурного наследия (памятника истории
и культуры) народов Российской Федерации**

Наименование: «Крест деревянный в Старой Сосновке»

Адрес объекта: Архангельская область, Приморский район, о. Большой
Соловецкий, хут. Новососновская



Каталог координат поворотных точек границы территории объекта культурного наследия (памятника истории и культуры) народов Российской Федерации «Крест деревянный в Старой Сосновке»

Система координат – МСК-29, зона 2.

Номер поворотной точки	X	Y
1	717626.19	2288569.47
2	717621.10	2288580.34
3	717610.24	2288575.25
4	717615.33	2288564.38

Площадь территории объекта культурного наследия – 144 кв.м.

Координаты поворотных точек границ территории объекта культурного наследия определены методом спутниковых геодезических измерений, среднеквадратическая погрешность измерений M_t составляет 0,1 м.

Описание границы территории объекта культурного наследия (памятника истории и культуры) народов Российской Федерации «Крест деревянный в Старой Сосновке»

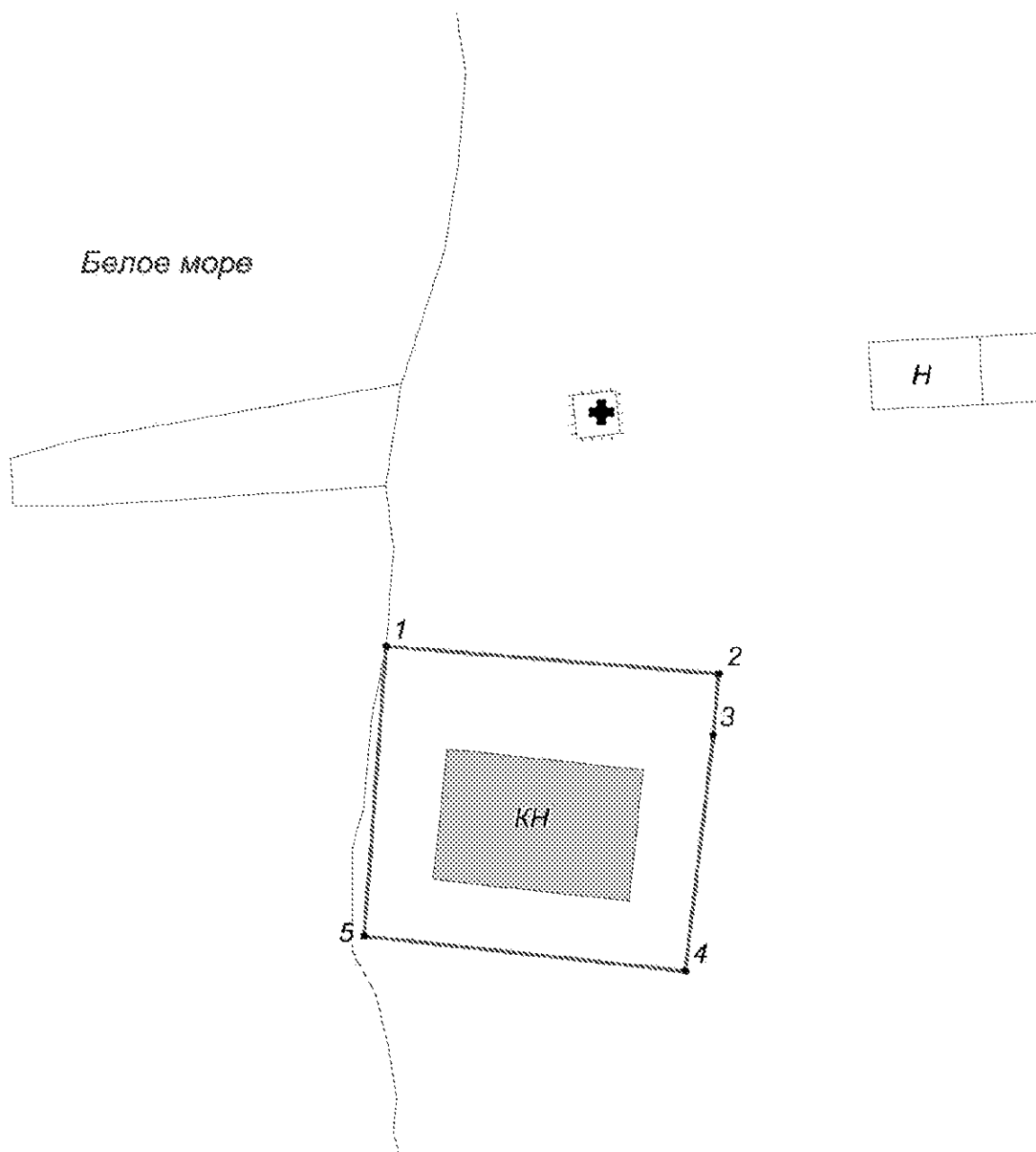
Граница территории объекта культурного наследия проходит: т.1 – т.2 на юго-восток в 6 м от креста, т.2 – т.3 на юго-запад в 6 м от креста, т.3 – т.4 на северо-запад в 6 м от креста, т.4 – т.1 на северо-восток в 6 м от креста. Точка т.1 находится в 8,5 м к северо-западу от креста.

ПРИЛОЖЕНИЕ № 19
к постановлению инспекции по охране
объектов культурного наследия
Архангельской области
от 26.11.2018 № 42-п

**План территории объекта культурного наследия (памятника истории
и культуры) народов Российской Федерации**

Наименование: «Амбар валунный с ледником»

Адрес объекта: Архангельская область, Приморский район, о. Большой
Соловецкий, хут. Новососновская



рез

бе

Каталог координат поворотных точек границы территории объекта культурного наследия (памятника истории и культуры) народов Российской Федерации «Амбар валунный с ледником»

Система координат – МСК-29, зона 2.

Номер поворотной точки	X	Y
1	718944.13	2288229.47
2	718941.97	2288255.56
3	718937.12	2288255.10
4	718918.63	2288252.91
5	718921.41	2288227.75

Площадь территории объекта культурного наследия – 597 кв.м.

Координаты поворотных точек границ территории объекта культурного наследия определены методом спутниковых геодезических измерений, среднеквадратическая погрешность измерений M_t составляет 0,1 м.

Описание границы территории объекта культурного наследия (памятника истории и культуры) народов Российской Федерации «Амбар валунный с ледником»

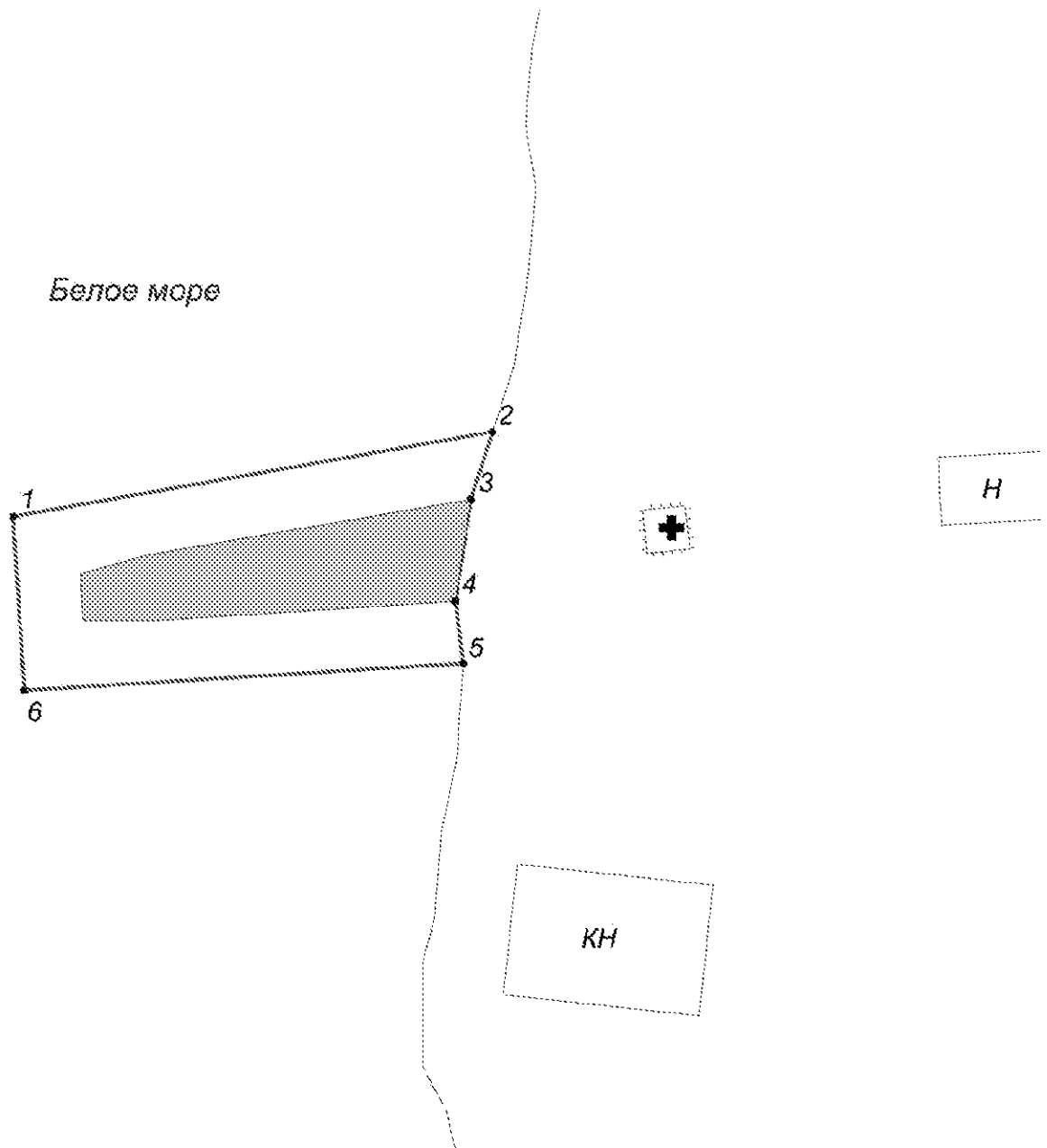
Граница территории объекта культурного наследия проходит: т.1 – т.2 на юго-восток в 7,5 м от амбара, т.2 – т.3 на юго-запад, т.3 – т.4 на юго-запад в 5 м от амбара, т.4 – т.5 на северо-запад к берегу моря в 5 м от амбара, т.5 – т.1 на северо-восток вдоль берега моря. Точка т.1 находится на берегу моря в 9,5 метрах к северо-западу от здания амбара.

ПРИЛОЖЕНИЕ № 20
к постановлению инспекции по охране
объектов культурного наследия
Архангельской области
от 26.11.2018 № 42-п

**План территории объекта культурного наследия (памятника истории
и культуры) народов Российской Федерации**

Наименование: «Причал морской»

Адрес объекта: Архангельская область, Приморский район, о. Большой
Соловецкий, хут. Новососновская



Каталог координат поворотных точек границы территории объекта культурного наследия (памятника истории и культуры) народов Российской Федерации «Причал морской»

Система координат – МСК-29, зона 2.

Номер поворотной точки	X	Y
1	718963.30	2288194.69
2	718969.96	2288232.33
3	718964.68	2288230.63
4	718956.69	2288229.42
5	718951.79	2288230.05
6	718949.70	2288195.58

Площадь территории объекта культурного наследия – 555 кв.м.

Координаты поворотных точек границ территории объекта культурного наследия определены методом спутниковых геодезических измерений, среднеквадратическая погрешность измерений M_t составляет 0,1 м.

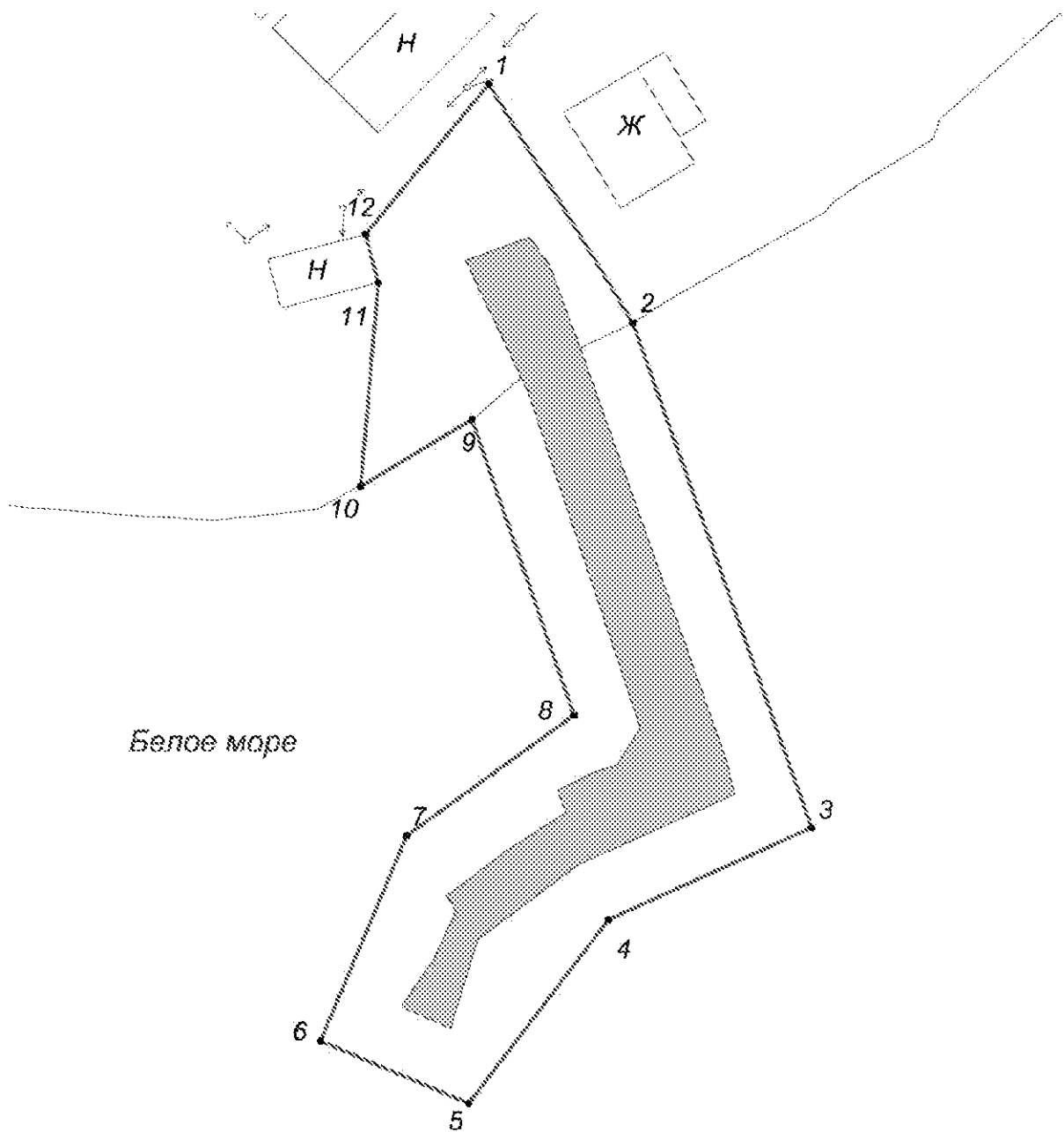
Описание границы территории объекта культурного наследия (памятника истории и культуры) народов Российской Федерации «Причал морской»

Граница территории объекта культурного наследия проходит: т.1 – т.2 на северо-восток к берегу моря в 5 м от причала, т.2 – т.3 на юго-запад по берегу моря, т.3 – т.4 на юго-запад по границе причала, т.4 – т.5 на юго-запад по берегу моря, т.5 - т.6 на юго-запад в 5 м от причала, т.6 – т.1 на северо-запад в 5 м от причала . Точка т.1 находится в 7 метрах к северо-западу от причала.

**План территории объекта культурного наследия (памятника истории
и культуры) народов Российской Федерации**

Наименование: «Причал морской»

Адрес объекта: Архангельская область, Приморский район, о. Малая
Муксалма, пос. Малая Муксалма



Каталог координат поворотных точек границы территории объекта культурного наследия (памятника истории и культуры) народов Российской Федерации «Причал морской»

Система координат – МСК-29, зона 2.

Номер поворотной точки	X	Y
1	703284.28	2304311.71
2	703265.17	2304323.21
3	703224.81	2304337.53
4	703217.47	2304321.29
5	703202.75	2304310.09
6	703207.77	2304298.25
7	703224.20	2304305.12
8	703233.78	2304318.52
9	703257.45	2304310.36
10	703252.10	2304301.45
11	703268.38	2304302.85
12	703272.27	2304301.85

Площадь территории объекта культурного наследия – 1409 кв.м.

Координаты поворотных точек границ территории объекта культурного наследия определены методом спутниковых геодезических измерений, среднеквадратическая погрешность измерений M_t составляет 0,1м.

Описание границы территории объекта культурного наследия (памятника истории и культуры) народов Российской Федерации «Причал морской»

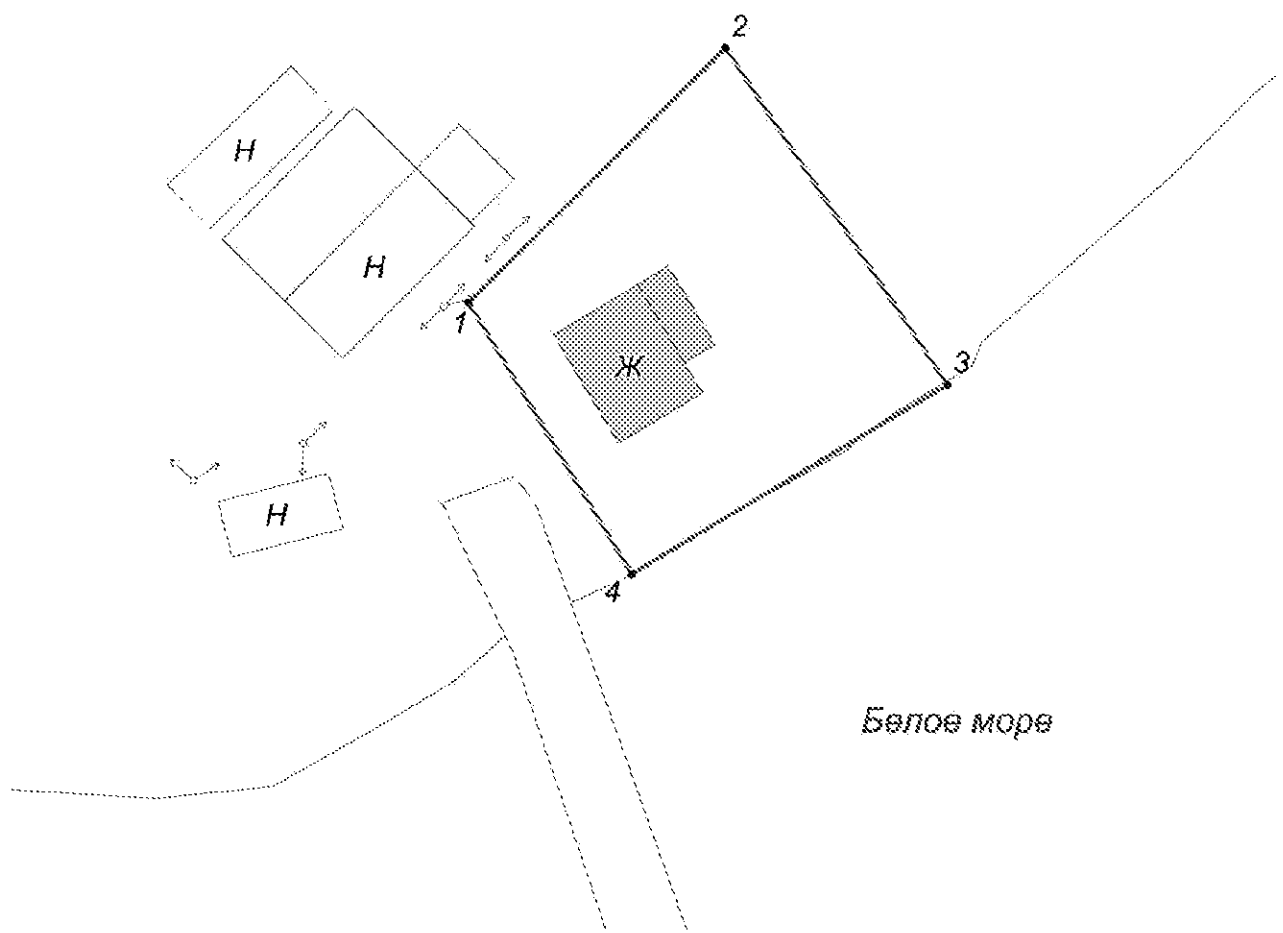
Граница территории объекта культурного наследия проходит: т.1 – т.2 на юго-восток в 4 м от жилого дома, т.2 – т.3 на юго-восток в 5 м от причала, т.3 – т.4 на юго-запад в 5 м от причала, т.4 – т.5 на юго-запад в 7 м от причала, т.5 - т.6 на северо-запад в 5 м от причала, т.6 – т.7 на северо-восток в 5,5 м от причала, т.7 – т.8 на северо-восток в 5,8 м от причала, т.8 – т.9 на северо-запад в 5 м от причала, т.9 – т.10 на юго-запад параллельно берегу моря, т.10 – т.11 на северо-восток к сараю, т.11 – т. 12 на северо-запад вдоль стены сарая, т.12 – т.1 на северо-восток в 4 м от сарая . Точка т.1 находится в 5,3 м к юго-западу и 1,8 м к юго-востоку от опор ЛЭП

ПРИЛОЖЕНИЕ № 22
к постановлению инспекции по охране
объектов культурного наследия
Архангельской области
от 26.11.2018 № 42-п

**План территории объекта культурного наследия (памятника истории
и культуры) народов Российской Федерации**

Наименование: «Жилой дом деревянный»

Адрес объекта: Архангельская область, Приморский район, о. Малая
Муксалма, пос. Малая Муксалма



Каталог координат поворотных точек границы территории объекта культурного наследия (памятника истории и культуры) народов Российской Федерации «Жилой дом деревянный»

Система координат – МСК-29, зона 2.

Номер поворотной точки	X	Y
1	703284.28	2304311.71
2	703302.19	2304329.80
3	703278.50	2304345.41
4	703265.17	2304323.21

Площадь территории объекта культурного наследия – 643 кв. м.

Координаты поворотных точек границ территории объекта культурного наследия определены методом спутниковых геодезических измерений, среднеквадратическая погрешность измерений M_t составляет 0,1 м.

Описание границы территории объекта культурного наследия (памятника истории и культуры) народов Российской Федерации «Жилой дом деревянный»

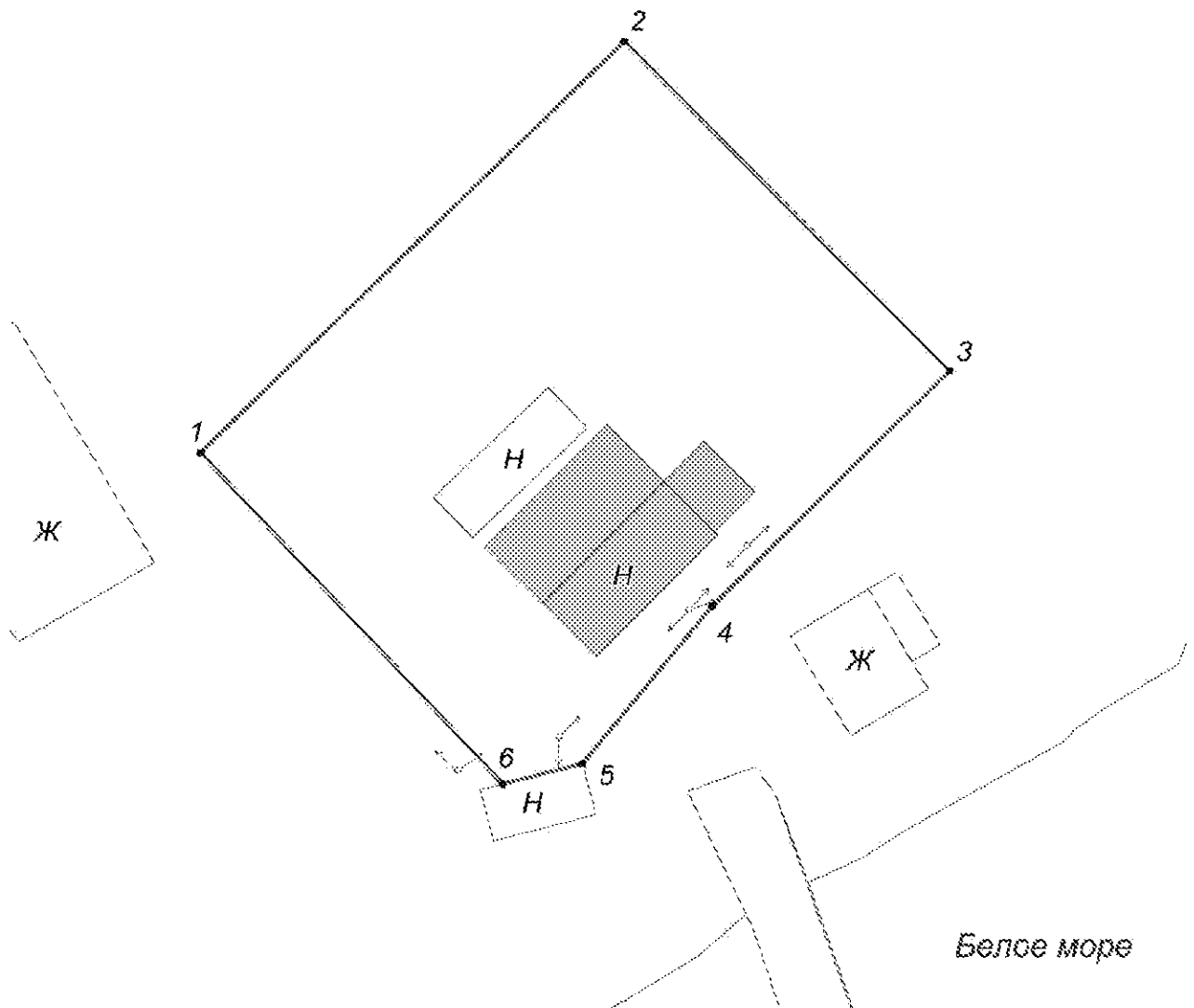
Граница территории объекта культурного наследия проходит: т.1 – т.2 на северо-восток в 3,5 м от сарая, т.2 – т.3 на юго-восток к берегу моря, т.3 – т.4 на юго-запад по берегу моря, т.4 – т.1 на северо-запад в 3,5 м от причала. Т.1 в 5,3 м к юго-западу и 1,8 м к юго-востоку от опор ЛЭП

ПРИЛОЖЕНИЕ № 23
к постановлению инспекции по охране
объектов культурного наследия
Архангельской области
от 26.11.2018 № 42-п

**План территории объекта культурного наследия (памятника истории
и культуры) народов Российской Федерации**

Наименование: «Хозяйственная постройка деревянная»

Адрес объекта: Архангельская область, Приморский район, о. Малая
Муксалма, пос. Малая Муксалма



Каталог координат поворотных точек границы территории объекта культурного наследия (памятника истории и культуры) народов Российской Федерации «Хозяйственная постройка деревянная»

Система координат – МСК-29, зона 2.

Номер поворотной точки	X	Y
1	703295.93	2304272.75
2	703327.22	2304305.04
3	703302.19	2304329.80
4	703284.28	2304311.71
5	703272.27	2304301.85
6	703270.69	2304295.74

Площадь территории объекта культурного наследия – 1632 кв.м.

Координаты поворотных точек границ территории объекта культурного наследия определены методом спутниковых геодезических измерений, среднеквадратическая погрешность измерений M_t составляет 0,1 м.

Описание границы территории объекта культурного наследия (памятника истории и культуры) народов Российской Федерации «Хозяйственная постройка деревянная»

Граница территории объекта культурного наследия проходит: т.1 – т.2 на северо-восток в 14,5 м от сарая, т.2 – т.3 на юго-восток в 17 м от сарая, т.3 – т.4 на юго-запад в 7,5 м от жилого дома, т.4 – т.5 на юго-запад к сараю, т.5 – т.6 на юго-запад вдоль сарая, т.6 – т.1 на северо-запад в 11 м от сарая. Точка т.1 находится в 18 м к северо-западу от сарая, в 9 м к северо-востоку от жилого дома.

ПРИЛОЖЕНИЕ № 24
к постановлению инспекции по охране
объектов культурного наследия
Архангельской области
от 26.11.2018 № 42-п

Запрещено:

строительство объектов капитального строительства, за исключением воссоздания утраченных элементов историко-градостроительной среды объекта культурного наследия, и увеличение объемно-пространственных характеристик и габаритов, существующих на территории объекта культурного наследия объектов капитального строительства;

прокладка воздушных, подземных, наземных, надземных инженерных коммуникаций, не относящихся к обеспечению функционирования объекта культурного наследия,

размещение информационных и рекламных конструкций;

размещение контейнерных площадок для сбора твердых коммунальных отходов;

устройство железобетонных ограждений и ограждений из металлической сетки и профилированных листов;

устройство глухих заборов, препятствующих визуальному восприятию объекта культурного наследия;

проведение земляных работ без осуществления археологических исследований;

вырубка зеленых насаждений, уничтожение травяного покрова;

динамическое воздействие на грунты от производства работ различного типа, создающее разрушающие вибрационные нагрузки;

устройство автостоянок;

оставление и складирование материалов (конструкций) и строительного мусора.

Разрешено:

проведение мероприятий по сохранению объекта культурного наследия (реставрация, консервация, ремонт и приспособление для современного использования) без изменения особенностей, составляющих предмет охраны, на основании проектной документации, выполненной, согласованной и утвержденной в установленном порядке;

сохранение элементов природного и культурного ландшафта;

ремонт, реконструкция существующих инженерных сетей (коммуникаций), не создающие угрозу повреждения особенностей, составляющих предмет охраны объекта культурного наследия с рекультивацией земель;

ремонт, реконструкция, объектов, расположенных на территории объекта культурного наследия, не являющихся объектами культурного наследия, без увеличения их высотных и объемных характеристик;

работы по обеспечению пожарной безопасности объекта культурного наследия и его защита от динамических воздействий;

проведение мероприятий по обеспечению гидрогеологических и экологической мер безопасности объекта культурного наследия;

размещение на территории объекта культурного наследия стендов и иных средств наглядной агитации, связанных с популяризацией объекта культурного наследия, а также связанных с его функциональным назначением;

проведение работ по благоустройству и озеленению территории на основании проектной документации, выполненной, согласованной в установленном порядке с комплексом историко-градостроительных, архивных, археологических и иных необходимых исследований для обоснования принятых проектных решений;

проведение археологических исследований перед началом любых видов земляных работ в соответствии с методами и порядком проведения археологических полевых работ.

ПРИЛОЖЕНИЕ № 25
к постановлению инспекции по охране
объектов культурного наследия
Архангельской области
от 26.11.2018 № 42-п

Запрещено:

строительство объектов капитального строительства, за исключением воссоздания утраченных элементов историко-градостроительной среды объекта культурного наследия, и увеличение объемно-пространственных характеристик и габаритов, существующих на территории объекта культурного наследия объектов капитального строительства;

прокладка воздушных, наземных, надземных инженерных коммуникаций, не относящихся к обеспечению функционирования объекта культурного наследия,

применение сайдинга, вентилируемых фасадов, пластика и других современных отделочных строительных материалов, применение цветовых решений, искажающих облик объекта культурного наследия и объектов капитального строительства, находящихся на его территории;

применение пластиковых и металлопластиковых конструкций в заполнении проемов на объекте культурного наследия и на объектах капитального строительства, расположенных на территории объекта культурного наследия, изменение исторической расстекловки оконных заполнений объекта культурного наследия и объектов капитального строительства, расположенных на территории объекта культурного наследия;

установка на фасадах, крышах объекта культурного наследия технических и инженерных устройств (кондиционеров, телеантенн, тарелок спутниковой связи, рекламных конструкций и т. д.), а также других средств технического обеспечения;

размещение информационных и рекламных конструкций на фасадах, балконах, в оконных проемах, на крышах;

размещение контейнерных площадок для сбора твердых коммунальных отходов;

устройство железобетонных ограждений и ограждений из металлической сетки и профилированных листов;

устройство глухих заборов, препятствующих визуальному восприятию объекта культурного наследия;

осуществление земляных, строительных, мелиоративных, хозяйственных и иных работ без реализации согласованного региональным органом охраны объектов культурного наследия обязательного раздела проектной документации об обеспечении сохранности объекта археологического наследия «Культурный слой поселка Соловецкий», или проекта обеспечения сохранности указанного объекта археологического наследия либо плана

спасательных археологических полевых работ, включающих оценку воздействия проводимых работ на объект археологического наследия;
вырубка зеленых насаждений, уничтожение травяного покрова;
динамическое воздействие на грунты от производства работ различного типа, создающее разрушающие вибрационные нагрузки;
устройство автостоянок;
оставление и складирование материалов (конструкций) и строительного мусора.

Разрешено:

проведение мероприятий по сохранению объекта культурного наследия (реставрация, консервация, ремонт и приспособление для современного использования) без изменения особенностей, составляющих предмет охраны, на основании проектной документации, выполненной и согласованной в установленном порядке;

сохранение элементов природного и культурного ландшафта;

ремонт, реконструкция существующих инженерных сетей (коммуникаций), не создающие угрозу повреждения особенностей, составляющих предмет охраны объекта культурного наследия;

ремонт, реконструкция, объектов, расположенных на территории объекта культурного наследия, не являющихся объектами культурного наследия, без увеличения их высотных и объемных характеристик;

работы по обеспечению пожарной безопасности объекта культурного наследия и его защита от динамических воздействий;

проведение мероприятий по обеспечению гидрогеологических и экологической мер безопасности объекта культурного наследия;

размещение на территории объекта культурного наследия стендов и иных средств наглядной агитации, связанных с популяризацией объекта культурного наследия, а также связанных с его функциональным назначением;

проведение работ по благоустройству и озеленению территории на основании проектной документации, выполненной, согласованной в установленном порядке с комплексом историко-градостроительных, архивных, археологических и иных необходимых исследований для обоснования принятых проектных решений;

проведение археологических исследований перед началом любых видов земляных работ в соответствии с методами и порядком проведения археологических полевых работ.

ПРИЛОЖЕНИЕ № 26
к постановлению инспекции по охране
объектов культурного наследия
Архангельской области
от 26.11.2018 № 42-п

Запрещено:

строительство объектов капитального строительства, за исключением воссоздания утраченных элементов историко-градостроительной среды объекта культурного наследия;

прокладка воздушных, подземных, наземных, надземных инженерных коммуникаций, не относящихся к обеспечению функционирования объекта культурного наследия,

размещение информационных и рекламных конструкций;

размещение контейнерных площадок для сбора твердых коммунальных отходов;

устройство железобетонных ограждений и ограждений из металлической сетки и профилированных листов;

устройство глухих заборов, препятствующих визуальному восприятию объекта культурного наследия;

проведение земляных работ без осуществления археологических исследований;

вырубка зеленых насаждений, уничтожение травяного покрова;

динамическое воздействие на грунты от производства работ различного типа, создающее разрушающие вибрационные нагрузки;

устройство автостоянок;

оставление и складирование материалов (конструкций) и строительного мусора.

Разрешено:

проведение мероприятий по сохранению объекта культурного наследия (реставрация, консервация, ремонт и приспособление для современного использования) без изменения особенностей, составляющих предмет охраны, на основании проектной документации, выполненной и согласованной в установленном порядке;

сохранение элементов природного и культурного ландшафта;

ремонт, реконструкция существующих инженерных сетей (коммуникаций), не создающие угрозу повреждения особенностей, составляющих предмет охраны объекта культурного наследия с рекультивацией;

работы по обеспечению пожарной безопасности объекта культурного наследия и его защита от динамических воздействий;

проведение мероприятий по обеспечению гидрогеологических и экологической мер безопасности объекта культурного наследия;

размещение на территории объекта культурного наследия стендов и иных средств наглядной агитации, связанных с популяризацией объекта культурного наследия, а также связанных с его функциональным назначением;

проведение работ по благоустройству и озеленению территории на основании проектной документации, выполненной, согласованной в установленном порядке с комплексом историко-градостроительных, архивных, археологических и иных необходимых исследований для обоснования принятых проектных решений;

проведение археологических исследований перед началом любых видов земляных работ в соответствии с методами и порядком проведения археологических полевых работ.

ПРИЛОЖЕНИЕ № 27
к постановлению инспекции по охране
объектов культурного наследия
Архангельской области
от 26.11.2018 № 42-п

Запрещено:

строительство объектов капитального строительства, за исключением воссоздания утраченных элементов историко-градостроительной среды объекта культурного наследия;

прокладка воздушных, наземных, надземных инженерных коммуникаций, не относящихся к обеспечению функционирования объекта культурного наследия;

установка на фасадах, крышах объекта культурного наследия технических и инженерных устройств (кондиционеров, телеантенн, тарелок спутниковой связи, рекламных конструкций и т. д.), а так же других средств технического обеспечения;

размещение информационных и рекламных конструкций на фасадах, балконах, в оконных проемах, на крышах;

размещение контейнерных площадок для сбора твердых коммунальных отходов;

устройство железобетонных ограждений и ограждений из металлической сетки и профилированных листов;

устройство глухих заборов, препятствующих визуальному восприятию объекта культурного наследия;

проведение земляных работ без осуществления археологических исследований;

динамическое воздействие на грунты от производства работ различного типа, создающее разрушающие вибрационные нагрузки;

устройство автостоянок;

оставление и складирование материалов (конструкций) и строительного мусора.

Разрешено:

проведение мероприятий по сохранению объекта культурного наследия (реставрация, консервация, ремонт и приспособление для современного использования) без изменения особенностей, составляющих предмет охраны, на основании проектной документации, выполненной и согласованной в установленном порядке;

сохранение элементов природного и культурного ландшафта;

ремонт, реконструкция существующих инженерных сетей (коммуникаций), не создающие угрозу повреждения особенностей,

составляющих предмет охраны объекта культурного наследия с рекультивацией земель;

работы по обеспечению пожарной безопасности объекта культурного наследия и его защита от динамических воздействий;

проведение мероприятий по обеспечению гидрогеологических и экологической мер безопасности объекта культурного наследия;

размещение на территории объекта культурного наследия стендов и иных средств наглядной агитации, связанных с популяризацией объекта культурного наследия, а также связанных с его функциональным назначением;

проведение работ по благоустройству и озеленению территории на основании проектной документации, выполненной, согласованной в установленном порядке с комплексом историко-градостроительных, архивных, археологических и иных необходимых исследований для обоснования принятых проектных решений;

проведение археологических исследований перед началом любых видов земляных работ в соответствии с методами и порядком проведения археологических полевых работ.

ПРИЛОЖЕНИЕ № 28
к постановлению инспекции по охране
объектов культурного наследия
Архангельской области
от 26.11.2018 № 42-п

Запрещено:

строительство объектов капитального строительства, за исключением воссоздания утраченных элементов историко-градостроительной среды объекта культурного наследия, и увеличение объемно-пространственных характеристик и габаритов, существующих на территории объекта культурного наследия объектов капитального строительства;

прокладка воздушных, наземных, надземных инженерных коммуникаций, не относящихся к обеспечению функционирования объекта культурного наследия,

применение сайдинга, вентилируемых фасадов, пластика и других современных отделочных строительных материалов, применение цветовых решений, искажающих облик объекта культурного наследия и объектов капитального строительства, находящихся на его территории;

применение пластиковых и металлопластиковых конструкций в заполнении проемов на объекте культурного наследия и на объектах капитального строительства, расположенных на территории объекта культурного наследия, изменение исторической расстекловки оконных заполнений объекта культурного наследия и объектов капитального строительства, расположенных на территории объекта культурного наследия;

установка на фасадах, крышах объекта культурного наследия технических и инженерных устройств (кондиционеров, телеантенн, тарелок спутниковой связи, рекламных конструкций и т. д.), а также других средств технического обеспечения;

размещение информационных и рекламных конструкций на фасадах, балконах, в оконных проемах, на крышах;

размещение контейнерных площадок для сбора твердых коммунальных отходов;

устройство железобетонных ограждений и ограждений из металлической сетки и профилированных листов;

устройство глухих заборов, препятствующих визуальному восприятию объекта культурного наследия;

осуществление земляных, строительных, мелиоративных, хозяйственных и иных работ без реализации согласованного региональным органом охраны объектов культурного наследия обязательного раздела проектной документации об обеспечении сохранности объекта археологического наследия «Культурный слой поселка Соловецкий», или проекта обеспечения сохранности указанного объекта археологического наследия либо плана

спасательных археологических полевых работ, включающих оценку воздействия проводимых работ на объект археологического наследия;
вырубка зеленых насаждений, уничтожение травяного покрова;
динамическое воздействие на грунты от производства работ различного типа, создающее разрушающие вибрационные нагрузки;
устройство автостоянок;
оставление и складирование материалов (конструкций) и строительного мусора.

Разрешено:

проведение мероприятий по сохранению объекта культурного наследия (реставрация, консервация, ремонт и приспособление для современного использования) без изменения особенностей, составляющих предмет охраны, на основании проектной документации, выполненной и согласованной в установленном порядке;

ремонт, реконструкция существующих дорог и проездов с использованием в дорожных покрытиях брусчатки, булыжника, колотого камня;

сохранение элементов планировочной структуры территории объекта культурного наследия «Монастырский хозяйственный комплекс на Сельдяном мысе»;

сохранение элементов природного и культурного ландшафта;

ремонт, реконструкция существующих инженерных сетей (коммуникаций), не создающие угрозу повреждения особенностей, составляющих предмет охраны объекта культурного наследия;

ремонт, реконструкция, объектов, расположенных на территории объекта культурного наследия, не являющихся объектами культурного наследия, без увеличения их высотных и объемных характеристик;

работы по обеспечению пожарной безопасности объекта культурного наследия и его защита от динамических воздействий;

проведение мероприятий по обеспечению гидрогеологических и экологической мер безопасности объекта культурного наследия;

размещение на территории объекта культурного наследия стендов и иных средств наглядной агитации, связанных с популяризацией объекта культурного наследия, а также связанных с его функциональным назначением;

проведение работ по благоустройству и озеленению территории с применением традиционных материалов (дерево, камень, кирпич, металлических изделий и элементов, изготовленных с применениемковки и литья) на основании проектной документации, выполненной и согласованной в установленном порядке с комплексом историко-градостроительных, архивных, археологических и иных необходимых исследований для обоснования принятых проектных решений;

проведение археологических исследований перед началом любых видов земляных работ в соответствии с методами и порядком проведения археологических полевых работ.