ПРАВИТЕЛЬСТВО АРХАНГЕЛЬСКОЙ ОБЛАСТИ

П О С Т А Н О В Л Е Н И Е

от 29 мая 2025 г. № 449-пп

г. Архангельск

О границах зеленых зон Онежского лесничества Архангельской области

В соответствии со статьей 114 Лесного кодекса Российской Федерации, пунктом 12 Правил изменения границ земель, на которых располагаются леса, указанные в пунктах 3 и 4 части 1 статьи 114 Лесного кодекса Российской Федерации, и определения функциональных зон в лесах, расположенных в лесопарковых зонах, утвержденных постановлением Правительства Российской Федерации от 21 декабря 2019 года № 1755, пунктом 4.1 статьи 4 областного закона от 27 июня 2007 года № 368-19-ОЗ «О реализации органами государственной власти Архангельской области государственных полномочий в сфере лесных отношений» Правительство Архангельской области **п о с т а н о в л я е т**:

1. Утвердить прилагаемую проектную документацию по проектированию границ лесов, расположенных в зеленых зонах Онежского лесничества Архангельской области, разработанную обществом с ограниченной ответственностью «АрхЗемПроект».

2. Министерству природных ресурсов и лесопромышленного комплекса Архангельской области обеспечить внесение информации об изменении границ земель, на которых располагаются леса, указанные в пункте 3 части 1 статьи 114 Лесного кодекса Российской Федерации, в государственный лесной реестр Архангельской области в течение 30 календарных дней со дня вступления в силу настоящего постановления.

3. Настоящее постановление вступает в силу со дня его официального опубликования.

Первый заместитель Губернатора Архангельской области – председатель Правительства Архангельской области **А.В. Алсуфьев**

АДМИНИСТРАЦИЯ ГУБЕРНАТОРА АРХАНГЕЛЬСКОЙ ОБЛАСТИ ДЕПАРТАМЕНТ ДЕЛОПРОИЗВОДСТВА И КОНТРОЛЯ
ОТДЕЛ РЕГИСТРАЦИИ ПРАВОВЫХ АКТОВ ГУБЕРНАТОРА АРХАНГЕЛЬСКОЙ ОБЛАСТИ И ПРАВИТЕЛЬСТВА АРХАНГЕЛЬСКОЙ ОБЛАСТИ

УТВЕРЖДЕНА
постановлением Правительства
Архангельской области
от 29 мая 2025 г. № 449-пп

ПРОЕКТНАЯ ДОКУМЕНТАЦИЯ
по проектированию границ лесов, расположенных в зеленых зонах Онежского лесничества Архангельской области

Введение

Разработка проектной документации по изменению границ земель, на которых расположены леса в зеленой зоне Онежского лесничества Архангельской области (далее – проектная документация), подготовлена на основании договора от 12 ноября 2024 года № 024-107 на выполнение работ по разработке проектной документации по изменению границ зеленой зоны Онежского лесничества Архангельской области в границах планируемого размещения объекта «Строительство автомобильной дороги Онега – Покровское на участке Хайнозерской дороги в Онежском районе», заключенного с обществом с ограниченной ответственностью «Проектный институт транспортной инфраструктуры «ИНТИ».

Основной задачей проектной документации является исключение из состава зеленой зоны Онежского лесничества Архангельской области участков, занятых дорогами, в соответствии с реализацией государственной программы Архангельской области «Развитие транспортной системы Архангельской области», документацией по планировке территории (проект планировки и межевания территории в границах планируемого размещения объекта «Строительство автомобильной дороги Онега – Покровское на участке Хайнозерской дороги в Онежском районе. II пусковой комплекс» и создания условий для охраны зеленого фонда городских и сельских населенных пунктов (в соответствии со статьей 61 Федерального закона от 10 января 2002 года № 7-ФЗ «Об охране окружающей среды»).

Проектная документация подготовлена с целью приведения состава зеленой зоны в соответствие с нормативными правовыми актами Российской Федерации и внесения соответствующих изменений в государственный лесной реестр.

Зеленая зона устанавливается в целях обеспечения защиты населения от неблагоприятных природных и техногенных воздействий, сохранения и оздоровления окружающей среды в соответствии с постановлением Правительства Российской Федерации от 21 декабря 2019 года № 1755 «Об утверждении Правил изменения границ земель, на которых располагаются леса, указанные в пунктах 3 и 4 части 1 статьи 114 Лесного кодекса Российской Федерации, и определения функциональных зон в лесах, расположенных в лесопарковых зонах» и в целях реализации полномочий органов государственной

власти Архангельской области в области лесных отношений (статья 82 Лесного кодекса Российской Федерации).

Наименование объекта – «Строительство автомобильной дороги Онега – Покровское на участке Хайнозерской дороги в Онежском районе. II пусковой комплекс».

Документы, содержащие сведения о необходимости изменения границ земель, на которых расположены леса в зеленых зонах:

1) схема территориального планирования Архангельской области, утвержденная постановлением Правительства Архангельской области от 25 декабря 2012 года № 608-пп;

2) государственная программа Архангельской области «Развитие транспортной системы Архангельской области»;

3) документация по планировке территории (проект планировки и межевания территории в границах планируемого размещения объекта «Строительство автомобильной дороги Онега – Покровское на участке Хайнозерской дороги в Онежском районе. II пусковой комплекс»).

На территории Онежского муниципального округа Архангельской области планируется для размещения объект регионального значения в области транспорта «Строительство автомобильной дороги Онега – Покровское на участке Хайнозерской дороги в Онежском районе» с целью обеспечения автотранспортной связи административного центра Архангельской области с центрами муниципальных районов, муниципальных округов и городских округов Архангельской области. Категория дороги – IV. Площадь, планируемая к исключению из состава зеленой зоны под строительство автодороги, составляет 11,7454 га.

Проектными решениями на объекте «Строительство автомобильной дороги Онега – Покровское на участке Хайнозерской дороги в Онежском районе. II пусковой комплекс» предусматривается строительство автомобильной дороги Онега – Покровское на участке Хайнозерской дороги.

Увеличение ширины полосы отвода необходимо из-за ряда факторов, влияющих на безопасность движения по автомобильной дороги, а именно:

1) доведение элементов плана до нормативных значений для IV категории в соответствии с требованиями СП 34.13330.2021 «Автомобильные дороги» (увеличение радиуса поворота и, как следствие, смещение дороги в плане в начале участка);

2) доведение параметров продольного профиля до нормативных значений для IV категории в соответствии с требованиями СП 34.13330.2021 «Автомобильные дороги» (увеличение радиусов выпуклых и вогнутых кривых в продольном профиле, как следствие, раскрытие выемки с соответствующими заложениями откосов);

3) устройство треугольников видимости на примыканиях в соответствии с требованиями ГОСТ Р 58653-2019 «Дороги автомобильные общего пользования. Пересечения и примыкания. Технические требования»;

4) обеспечение боковой видимости в соответствии с требованиями СП 34.13330.2021 «Автомобильные дороги».

А также устройство продольного водоотвода для предохранения земляного полотна от переувлажнения, устройство укрепления русел у водопропускных труб.

Обоснование внесения изменений в границы зеленых зон

Необходимость внесения изменений в границы зеленых зон в Онежском лесничестве обусловлена размещением автомобильной дороги Онега – Покровское на участке Хайнозерской дороги в Онежском муниципальном округе Архангельской области.

В соответствии с пунктом 5 статьи 114 Лесного кодекса Российской Федерации изменение границ лесопарковых зон, зеленых зон, которое может привести к уменьшению их площади, не допускается.

Внесение изменений в границы зеленых зон в Онежском лесничестве обусловлено необходимостью:

1) исключить из границ зеленых зон лесные участки, входящие в границы действующих лицензий на геологическое изучение недр, разведку и добычу полезных ископаемых;

2) исключить из границ зеленых зон лесные участки, необходимые для размещения объектов, строительство которых реализуется в рамках государственной программы Архангельской области «Развитие транспортной системы Архангельской области»;

3) исключить из границ зеленых зон лесные участки, необходимые для размещения объектов, строительство которых реализуется в рамках национальных проектов;

4) исключить из границ зеленых зон лесные участки, исключенные из государственного лесного реестра.

Согласно техническому заданию на выполнение работ по подготовке проектных документаций по изменению границ зеленой зоны Онежского лесничества Архангельской области в границах планируемого размещения объекта «Строительство автомобильной дороги Онега – Покровское на участке Хайнозерской дороги в Онежском районе. II пусковой комплекс» предусматривается:

1) исключение части лесного участка с кадастровым номером 29:13:000000:453 из границ зеленой зоны и включение в леса, расположенные в защитных полосах лесов, для дальнейшего перевода из земель лесного фонда в земли иных (других) категорий для размещения объектов, строительство которых реализуется в рамках национальных проектов и государственных программ, в том числе в рамках государственной программы Архангельской области «Развитие транспортной системы Архангельской области», расположенного на части кварталов № 76, 83 и 84 Онежского участкового лесничества (участок Онежское), на площади 4,1033 га;

2) исключение части лесного участка с кадастровым номером 29:13:000000:466 из границ зеленой зоны и включение в леса, расположенные в защитных полосах лесов, для дальнейшего перевода из земель лесного фонда в земли иных (других) категорий для размещения объектов, строительство

которых реализуется в рамках национальных проектов и государственных программ, в том числе в рамках государственной программы Архангельской области «Развитие транспортной системы Архангельской области», расположенного на части кварталов № 76, 83 и 84 Онежского участкового лесничества (участок Онежское), на площади 7,6421 га.

Обоснование цели дальнейшего использования лесных участков, исключаемых из границ зеленых зон

Исключение участков из границ зеленых зон связано с тем, что их существующее целевое назначение, внесенное в базу данных Федеральной службы государственной регистрации, кадастра и картографии, не соответствует режиму разрешенного использования. Характеристика разрешенного использования участков, проектируемых к исключению из состава зеленых зон, приведена в таблице 1.

Таблица 1

Характеристика целевого использования проектируемых к исключению из границ зеленой зоны Онежского участкового лесничества Онежского лесничества

№ п/п	Кадастровый номер	Категория земель	Разрешенное использование (по данным Росреестра)	Изменение назначения	Цели дальнейшего использования	Планируемая категория земель
1	29:13:000000:466	Земли лесного фонда	Для размещения автомобильных дорог и их конструктивных элементов	Нелесные земли	Размещение автомобильных дорог	Земли промышленности, энергетики, транспорта, связи, радиовещания, телевидения, информатики, земли для обеспечения космической деятельности, земли обороны, безопасности и земли иного специального назначения
2	29:13:000000:453	Земли лесного фонда	Для использования, охраны, защиты и воспроизводства лесов	Нелесные земли	Размещение автомобильных дорог	Земли промышленности, энергетики, транспорта, связи, радиовещания, телевидения, информатики, земли для обеспечения космической деятельности, земли обороны, безопасности и земли иного специального назначения

В целях приведения в соответствие документации необходим перевод указанных участков в другие категории. Для этого необходимо руководствоваться постановлением Правительства Российской Федерации от 21 декабря 2019 года № 1755 «Об утверждении Правил изменения границ земель, на которых располагаются леса, указанные в пунктах 3 и 4 части 1 статьи 114 Лесного кодекса Российской Федерации, и определения функциональных зон в лесах, расположенных в лесопарковых зонах». Особенности перевода земель лесного фонда установлены статьей 11 Федерального закона от 21 декабря 2004 года № 172-ФЗ «О переводе земель или земельных участков из одной категории в другую». Перевод земель лесного фонда, занятых защитными лесами, или земельных участков в составе таких земель в земли других категорий разрешается в случае:

1) установления или изменения границы населенного пункта;

2) размещения объектов государственного или муниципального значения при отсутствии других вариантов возможного размещения этих объектов.

Согласно Лесоустроительной инструкции, утвержденной приказом Министерства природных ресурсов и экологии Российской Федерации от 5 августа 2022 года № 510, участки автомобильной дороги «Онега – Северодвинск – Архангельск» от границы г. Онеги до отворотки на пос. Покровское необходимо отнести к нелесным землям.

Основанием для установления или изменения границ населенных пунктов является внесение изменений или утверждение нового генерального плана городского округа Архангельской области, городского или сельского поселения Архангельской области, отображающего границы населенных пунктов, расположенных в границах соответствующего муниципального образования Архангельской области. Это положение является основанием для исключения из состава зеленых зон участков автомобильных дорог регионального значения, мест добычи полезных ископаемых, кладбищ и полигонов твердых коммунальных отходов.

В г. Онеге изменение границ и размещение отдельных объектов специального назначения утверждены постановлениями министерства строительства и архитектуры Архангельской области от 24 декабря 2019 года № 24-п «Об утверждении генерального плана муниципального образования «Онежское» Онежского муниципального района Архангельской области» и от 15 января 2021 года № 2-п «О внесении изменений в генеральный план муниципального образования «Онежское» Онежского муниципального района Архангельской области».

При этом нельзя допустить уменьшения площади зеленых зон, что предусмотрено статьей 114 Лесного кодекса.

I. Сведения о границах населенных пунктов и муниципальных образований, на территориях которых осуществляется изменение границ земель, на которых расположены леса в зеленых зонах

По территориальному планированию рассматриваемая территория расположена в Онежском муниципальном округе Архангельской области

в кадастровом квартале 29:13:040201.

1.1. Природно-климатические условия Онежского муниципального округа Архангельской области

Климат Онежского муниципального округа Архангельской области формируется под влиянием близости Белого моря и холодных воздушных масс, приносимых из Арктики, – переходный от умеренно-холодного к прохладному. Длительность периода с температурами выше 0 ^{0}С – 185 – 190 дней, а среднегодовая температура воздуха составляет 1,3 ^{0}С. На климат оказывает отепляющее влияние течение Гольфстрим. Низкая обеспеченность теплом наряду с большим количеством осадков (529 мм) обуславливают высокую влажность воздуха и почвы. Количество дней с осадками в среднем – 176, из них 55 процентов приходится на долю вегетационного периода. Расход влаги на суммарное испарение достигает 180 мм. Число солнечных дней всего 83 в году. Основные климатические показатели Онежского муниципального округа Архангельской области по месяцам приведены в таблице 2.

Таблица 2

Климатическая характеристика Онежского муниципального округа Архангельской области

Показатели	Месяцы												Год
	I	II	III	IV	V	VI	VII	VIII	IX	X	XI	XII	
1	2	3	4	5	6	7	8	9	10	11	12	13	14
Средняя температура воздуха	-12,6	-15,6	-4,3	3,8	10,6	17,9	18,2	17,7	12,5	6,3	2,0	-4,3	1,3
Амплитуда температур воздуха	-15,1 -10,4	-20,6 -13,9	-9,2 -2,6	0,1 4,9	5,4 11,9	11,3 19,5	12,3 19,8	12,8 18,3	9,5 13,3	4,4 7,1	0,8 3,2	-6,7 -2,8	-20,6 19,8
Давление, мм. рт. ст.	762	762	755	759	758	762	759	758	758	760	759	765	759
Влажность воздуха, %	94,0	92,0	91,0	74,0	64,0	56,0	61,0	68,0	75,0	87,0	86,0	94,0	78,5
Облачность, %	70,0	67,0	82,0	76,0	81,0	64,0	62,0	63,0	69,0	83,0	86,0	83,0	73,8
Скорость ветра, м/с	3,7	3,4	4,9	5,2	6,9	5,1	5,1	4,8	5,2	4,8	6,5	4,9	5,0
Число солнечных дней	11	10	5	7	4	9	12	6	6	5	3	5	83
Число дней с осадками	2	10	16	19	21	12	12	23	14	16	13	18	176
Количество осадков, мм	31	26	22	24	40	52	58	58	71	56	44	37	529

На условия формирования водного баланса накладывают отпечаток температурный режим и избыточное увлажнение. Эти факторы обуславливают значительное заболачивание территории бассейна реки Онеги, особенно ее

нижнего и среднего течения, которые заболочены на 80 процентов.

Интенсивный ветровой режим наблюдается в летне-осенний период. Средняя скорость ветра за год – 5,0 м/с. Однако часто наблюдается смена погоды, вызванная вторжением холодных арктических воздушных потоков. Это провоцирует возникновение ветров высокой интенсивности со стороны моря.

Лето короткое и теплое. В июле воздух может прогреваться до 30 ^{0}С. Зима длительная и холодная. В отдельные дни температура воздуха может опускаться ниже -35 ^{0}С. В межсезонье увеличивается количество дней с осадками. Все это формирует влажный климат с резко меняющимися погодными условиями.

Зеленые зоны населенных пунктов выполняют мелиоративную функцию, защищая от неблагоприятных погодных явлений (снижают скорость ветра, повышают температуру воздуха и др.).

Вместе с тем климатические ресурсы Онежского муниципального округа Архангельской области благоприятны для формирования и роста высокобонитетных лесных сообществ. Температурный режим вегетационного периода неблагоприятен для развития и распространения болезней и вредителей леса, что позволяет выращивать здоровые древостои.

На территории Онежского муниципального округа Архангельской области климатические ресурсы уникальны для развития туризма и рекреации населения. В летний период лесные массивы привлекают пешеходными прогулками, сбором грибов и ягод. В зимний период мощный снежный покров устанавливается на продолжительное время, что позволяет лесные насаждения зеленой зоны использовать для зимних видов спорта.

1.2. Лесорастительные условия

В соответствии с Перечнем лесорастительных зон Российской Федерации и Перечнем лесных районов Российской Федерации, утвержденными приказом Министерства природных ресурсов и экологии Российской Федерации от 18 августа 2014 года № 367, территория лесничества входит в таежную лесорастительную зону и относится к северо-таежному району европейской части Российской Федерации. Зона лесозащитного районирования (Онежский лесозащитный район) – зона слабой лесопатологической угрозы. Зона лесосеменного районирования – С-1/Е-2. Наиболее распространенный тип леса – ельник черничный. Также встречаются сосняки черничные и сфагновые. Сосняки представлены также брусничными, мохово-лишайниковыми, сфагновыми и вересковыми типами. Березняки занимают менее 10 процентов площади лесов. В березовых лесах преобладают черничный, долгомошный и брусничный типы. Наиболее редко встречаются осинники и лиственничники.

1.3. Характеристика почв

Почвы сформировались на Онежской моренной гряде, имеющей перепады абсолютных высот до 200 м. Округ относится к Прибеломорской провинции

олиготрофных болот. В пониженных элементах рельефа образовались болота и болотные почвы (болотно-подзолистые и торфяно-болотные). Почвообразующей породой является торф, мощность горизонта которого в отдельных местах может достигать 5 – 7 м. На суглинистых породах получили распространение глееподзолистые почвы, на песчаных отложениях – алюминиево-железисто-гумусовые подзолы.

В почвенном профиле четко выделяются три горизонта (грубо-гумусовый, подзолистый и иллювиально-железистый). Наибольшее количество органического вещества (до 53 процентов) содержится в верхнем грубо-гумусовом горизонте. В нижних горизонтах его менее 1 процента. Почвы бедны азотом. Содержание фосфора достаточно высокое (около 170 мг/кг) только в верхнем горизонте. Однако за счет образования комплексов с алюмосиликатами этот элемент накапливается в нижнем горизонте, где его содержание около 80 – 90 мг/кг. В подзолистом горизонте уменьшается содержание кальция, магния и железа. Эти элементы накапливаются в иллювиально-железистом горизонте.

В пределах почвенного профиля продукты выветривания осаждаются из органического горизонта и цементируют нижние слои. Это приводит к образованию плотного экрана, препятствующего росту корней растений и водонасыщенности слоя.

Они имеют кислую реакцию, высокую ненасыщенность основаниями (40 – 85 процентов в подзолистых и 20 – 70 процентов в дерново-подзолистых почвах). Содержание гумуса различно, может достигать иногда 9 процентов, но падение его содержания с глубиной очень резкое, состав фульватный.

1.4. Гидрография и гидрология

Территория зеленой зоны расположена в бассейне р. Онеги и бассейнах малых рек, впадающих в Онежскую губу. Приказом Федерального агентства водных ресурсов от 5 сентября 2007 года № 173 «Об утверждении количества гидрографических единиц и их границ» выделена в отдельную гидрографическую единицу – 03.01.00 «Онега», которая относится к Двинско-Печорскому бассейновому округу и входит в зону ответственности Двинско-Печорского бассейнового водного управления. Наиболее крупной рекой, расположенной на территории Онежского муниципального округа Архангельской области, является р. Онега. Средний годовой модуль стока р. Онеги равен 9 л/с×кв. км, на притоках этот показатель достигает 10 л/с×кв. км.

Водные ресурсы р. Онеги составляют 16,13 куб. км в год, а ее бассейна – 18,80 куб. км. Питание рек – смешанного типа, но большая часть воды поступает из снега. Для них характерно высокое весеннее половодье с апреля по июнь. Межень наступает с декабря по март. Амплитуда колебания уровня воды составляет 6 м.

Поверхностные воды аккумулируются в прионежских озерах, которые имеют различные размеры. Наиболее крупное Большое Хайнозеро имеет площадь поверхности 55 га. Озера имеют ледниково-моренное происхождение и являются важными гидрологическими объектами.

Правобережье р. Онеги относится к Северо-Двинскому артезианскому бассейну. Подземный сток образуется за счет грунтовых вод и слабонапорных вод мезокайнозойских отложений и палеозойских пород. Мощность зоны пресных подземных вод в среднем изменяется от 50 до 80 м. Модуль подземного стока 1,2 л/с×кв. км.

Левобережье р. Онеги относится к Восточно-Балтийскому гидрологическому массиву. Подземные воды здесь залегают в трещеноватостях архейско-нижнепротерозойского возраста и в зонах тектонических нарушений. Водоупорные слои на данной территории отсутствуют и подземные воды образуют единое зеркало мощностью до 300 м. Модуль подземного стока 2,5 – 3,0 л/с×кв. км.

Подземные воды имеют гидрокарбонатный кальциево-магниевый состав.

1.5. Местоположение зеленых зон населенных пунктов на территории Онежского лесничества Архангельской области

Зеленая зона Онежского лесничества Архангельской области располагается в юго-западной части кадастрового квартала 29:13:040201. На территории Онежского лесничества Архангельской области зеленые зоны выделены для трех населенных пунктов (г. Онега, раб. пос. Малошуйка и пос. Кодино).

Зеленая зона г. Онеги имеет площадь 19 610 га и расположена на правом и левом берегах реки в кварталах № 53 – 171 (площадь 19 088 га) Онежского участкового лесничества (участок Онежское) и кварталах № 47, 49 и 50 (площадь 522 га) Онежского сельского лесничества (участок к-з им. Ленина). Ее граница непосредственно примыкает к городской черте и установлена лесохозяйственным регламентом Онежского лесничества Архангельской области, утвержденным постановлением министерства природных ресурсов и лесопромышленного комплекса Архангельской области от 19 ноября 2018 года № 43п «Об утверждении лесохозяйственного регламента Онежского лесничества».

Зеленые зоны населенных пунктов относительно кадастровых кварталов расположены следующим образом (таблица 3).

Таблица 3

Местоположение границы зеленой зоны

Участок зеленой зоны	Номера кадастровых кварталов	Местоположение
1	2	3
Вокруг г. Онеги		
Правобережный	29:13:031101, 29:13:040401 29:27:060309, 29:27:060414, 29:27:060413, 29:27:060412, 29:27:060408, 29:27:060405, 29:27:060403 29:13:070401, 29:13:070104, 29:13:070101, 29:13:071201	Вдоль берега Белого моря Вдоль границы г. Онеги Вокруг Андозера

1	2	3
Левобережный	29:27:060514, 29:27:060504, 29:27:060503, 29:13:071501 29:13:150501, 29:13:150101	Вдоль границы г. Онеги Со стороны пос. Наумовская С юго-западной стороны
Возле раб. пос. Малошуйка		
Вокруг рабочего поселка	29:13:130101, 29:13:120501	В границах кадастровых кварталов
Возле пос. Кодино		
С южной стороны поселка	29:13:100301 29:13:100201	В границах кадастрового квартала Примыкает с южной стороны

Зеленая зона раб. пос. Малошуйка расположена с южной стороны населенного пункта в кварталах № 23, 27, 28, 24ч, 26ч, 29ч, 31ч и 32ч Малошуйского участкового лесничества (участок Малошуйское) и имеет площадь 1159 га.

Зеленая зона пос. Кодино примыкает к населенному пункту с южной стороны на площади 597 га. К ней отнесены кварталы № 119, 120, 121 Кодинского участкового лесничества (участок Кодинское).

1.6. Характеристика существующих зеленых зон

В лесах зеленой зоны преобладают хвойные низкобонитетные насаждения ели и сосны, которые имеют невысокую относительную полноту (0,6) и большой возраст (в среднем 152 года). Продуктивность насаждений низкая, что связано с возрастом и лесорастительными условиями (таблица 4).

Таблица 4

Средние таксационные показатели

Преобладающая порода, состав древостоя	**Возраст**	**Класс бонитета**	**Относительная полнота**	**Средний запас на 1 га покрытой лесом площади, куб. м/га**	**Средний запас на 1 га спелых насаждений, куб. м/га**	**Среднее изменение запаса на 1 га покрытой лесом площади, куб. м/га**
Хвойные 5Е3С2Б ед. Л, Ос	152	4,8	0,6	138	148	1,0
Мягколиственные 7Б1Ос2Е+С	34	3,7	0,71	46	125	1,1
Все породы 5Е2С3Б ед. Л, Ос	142	4,8	0,63	131	147	1,0

Мягколиственные породы (береза и осина) относятся преимущественно к приспевающим насаждениям и имеют продуктивность выше, а таксационные показатели ниже в сравнении с хвойными.

1.6.1. Зеленая зона г. Онеги

Лесные насаждения зеленой зоны имеют равномерное кольцевое расположение. Они ограничивают дальнейшее развитие территории города. Протяженность зеленой зоны с севера на юг – 26 км, а с запада на восток – 21 км. Леса разнообразны по породному и возрастному составу, что обусловлено разнообразием лесорастительных условий и мезоформами рельефа местности. В составе лесных насаждений имеются редкие для Архангельской области виды деревьев (лиственница Сукачева, можжевельник обыкновенный, липа мелколистная, вяз гладкий и шершавый). Лесистость территории – 66 процентов. Среди нелесных земель преобладают болота и озера. Вдоль берегов водоемов имеются прибрежные полосы и водоохранные зоны. Прибрежные полосы р. Онеги и Большого Хайнозера имеют рекреационное значение. Кварталы № 57, 65 и 73 участка Онежское Онежского участкового лесничества расположены вдоль берега Белого моря. Кварталы № 104, 105, 118, 125, 126, 127, 128, 141, 142, 153 и 154 участка Онежское Онежского участкового лесничества примыкают к берегу р. Онеги. Данные территории имеют важное рекреационное значение для местного населения и туристов.

На территории зеленой зоны расположены полигоны твердых отходов (в кварталах № 60 и 134 участка Онежское Онежского участкового лесничества), кладбище (в квартале № 132 участка Онежское Онежского участкового лесничества), месторождение песка (в кварталах № 53 и 54 участка Онежское Онежского участкового лесничества), автомобильная дорога «Онега – Северодвинск – Архангельск» (в кварталах № 60, 68, 70, 76, 77, 83 и 84 участка Онежское Онежского участкового лесничества). Вокруг границ зеленой зоны на землях Онежского лесничества располагаются эксплуатационные леса.

1.6.2. Зеленая зона раб. пос. Малошуйка Онежского округа Архангельской области

Границы зеленой зоны выделены по квартальной сети лесничества, имеют форму прямоугольника и расположены с южной части поселка. Протяженность границ с севера на юг – 3,5 км, с запада на восток – 6,5 км. Площадь зеленой зоны – 1159 га. Через территорию зеленой зоны протекает р. Малошуйка. В ее левобережной части расположены болота. В квартале № 23 расположено оз. Морское, в квартале № 23 – оз. Банное. Частично площадь зеленой зоны входит в селитебную зону, а именно:

в квартале № 24 – выдел 3 участка Малошуйское Малошуйского участкового лесничества;

в квартале № 25 – выделы 4, 10 и 11 участка Малошуйское Малошуйского участкового лесничества;

в квартале № 27 – выделы 3, 5 и 21 участка Малошуйское Малошуйского участкового лесничества;

в квартале 28 – выделы 1, 2, 5, 12, 15 и 43 участка Малошуйское Малошуйского участкового лесничества.

Также в квартале № 28 участка Малошуйское Малошуйского участкового лесничества расположено поселковое кладбище. Через территорию зеленой зоны проходят автомобильная и железная дороги, высоковольтные линии электропередач. С западной, южной и восточной границ зеленой зоны располагаются эксплуатационные леса.

1.6.3. Зеленая зона пос. Кодино Онежского муниципального округа Архангельской области

К зеленой зоне пос. Кодино относят насаждения кварталов № 119, 120 и 121 участка Кодинское Кодинского участкового лесничества, примыкающих к южной границе поселка. Протяженность границ с севера на юг – 2 км, с запада на восток – 5 км. Площадь зеленой зоны – 597 га. Через территорию зеленой зоны протекает р. Кодина и ручей Белозерский. В квартале № 119 участка Кодинское Кодинского участкового лесничества имеется оз. Окунево. Через квартал № 119 участка Кодинское Кодинского участкового лесничества проходит автодорога, а также линии электропередач (через кварталы № 119, 120 и 121 участка Кодинское Кодинского участкового лесничества). Объекты промышленности, полигоны твердых отходов, кладбища, сельскохозяйственные угодья на территории зеленой зоны отсутствуют. С западной, южной и восточной границ зеленой зоны располагаются эксплуатационные леса.

1.7. Исчисление нормативной площади зеленых зон

Порядок определения границ зеленых зон произведен на основании постановления Правительства Российской Федерации от 21 декабря 2019 года № 1755 «Об утверждении Правил изменения границ земель, на которых располагаются леса, указанные в пунктах 3 и 4 части 1 статьи 114 Лесного кодекса Российской Федерации, и определения функциональных зон в лесах, расположенных в лесопарковых зонах». Расчетная площадь зеленых зон Онежского лесничества установлена постановлением Правительства Архангельской области от 28 августа 2012 года № 371-пп «Об изменении границ зеленой зоны Онежского лесничества».

Критериями определения площади зеленых зон вокруг населенных пунктов согласно ГОСТ 17.5.3.01-78 «Охрана природы. Земли. Состав и размер зеленых зон городов», утвержденному приказом государственного комитета Российской Федерации по охране окружающей среды от 25 сентября 1997 года № 397 (далее – ГОСТ 17.5.3.01-78), являются численность населения, лесистость территории и лесорастительная зона.

Данные величины находятся в постоянной динамике, что требует периодического изменения площадей и границ зеленых зон. С этой целью необходим перерасчет площадей зеленых зон Онежского лесничества Архангельской области.

Нормативы ГОСТ 17.5.3.01-78 допускают увеличение или уменьшение размеров зеленых зон от расчетных не более чем на 15 процентов для субъектов Российской Федерации с неблагоприятными природно-климатическими

условиями для проживания населения. Онежский административный район и г. Онега постановлением Правительства РСФСР от 27 ноября 1991 года № 25 «Об отнесении городов и районов Архангельской области к районам Крайнего Севера и местностям, приравненных к районам Крайнего Севера» отнесены к местностям, приравненным к районам Крайнего Севера. Это дает основание для увеличения размера зеленой зоны на 15 процентов (в связи с особыми климатическими условиями района).

Размер лесопарковой части зеленой зоны с учетом норматива, предусмотренного ГОСТ 17.5.3.01-78, при населении до 100 тыс. человек составит 10 га на 1000 человек.

1.7.1. Расчет площади зеленой зоны г. Онеги

Численность населения г. Онеги, по данным Федеральной службы государственной статистики (база данных «Численность постоянного населения Российской Федерации по муниципальным образованиям на 1 января 2021 года»), – 18 149 человек (города с населением от 12 до 50 тыс. человек).

Лесистость территории, по данным Государственного лесного реестра, – 66 процентов (более 25 процентов, предусмотренных в ГОСТ 17.5.3.01-78).

Город расположен в таежной лесорастительной зоне. Для таких условий на 1 тыс. человек площадь зеленой зоны должна быть 70 га.

Площадь зеленой зоны на число проживающих в г. Онеге жителей составит 18,149 тыс. человек х 70 га = 1270,4 га.

С учетом увеличения зеленой зоны для условий Крайнего Севера на 15 процентов ее нормативная площадь составит 1461,0 га.

На одного жителя площадь зеленой зоны составит 0,08 га.

Нормативное значение лесопарковой части г. Онеги – 181,5 га.

Нормативное значение лесохозяйственной части зеленой зоны г. Онеги – 1279,5 га.

1.7.2. Расчет площади зеленой зоны раб. пос. Малошуйка

Численность населения раб. пос. Малошуйка, по данным Федеральной службы государственной статистики (база данных «Численность постоянного населения Российской Федерации по муниципальным образованиям на 1 января 2021 года»), – 2465 человек (города с населением до 12 тыс. человек).

Лесистость территории, по данным государственного лесного реестра, – 66 процентов (более 25 процентов, предусмотренных в ГОСТ 17.5.3.01-78).

Городское поселение расположено в таежной лесорастительной зоне. Для таких условий на 1 тыс. человек площадь зеленой зоны должна быть 55 га.

Площадь зеленой зоны на число проживающих жителей в раб. пос. Малошуйка составит 2,465 тыс. человек х 55 га = 135,57 га.

С учетом увеличения зеленой зоны для условий Крайнего Севера на 15 процентов ее нормативная площадь составит 156,0 га.

На одного жителя площадь зеленой зоны составит 0,06 га.

Нормативное значение лесопарковой части раб. пос. Малошуйка – 24,7 га.

Нормативное значение лесохозяйственной части зеленой зоны раб. пос. Малошуйка – 131,3 га.

1.7.3. Расчет площади зеленой зоны пос. Кодино

Численность населения пос. Кодино, по данным Федеральной службы государственной статистики (база данных «Численность постоянного населения Российской Федерации по муниципальным образованиям на 1 января 2021 года»), – 1700 человек (города с населением до 12 тыс. человек).

Лесистость территории, по данным государственного лесного реестра, – 66 процентов (более 25 процентов, предусмотренных в ГОСТ 17.5.3.01-78).

Поселение расположено в таежной лесорастительной зоне. Для таких условий на 1 тыс. человек площадь зеленой зоны должна быть 55 га.

Площадь зеленой зоны на число проживающих в пос. Кодино составит 1,700 тыс. человек х 55 га = 93,5 га.

С учетом увеличения зеленой зоны для условий Крайнего Севера на 15 процентов ее нормативная площадь составит 107,5 га.

На одного жителя площадь зеленой зоны составит 0,06 га.

Нормативное значение лесопарковой части пос. Кодино – 17,0 га.

Нормативное значение лесохозяйственной части зеленой зоны пос. Кодино – 90,5 га.

1.8. Анализ соответствия фактических размеров зеленых зон нормативным показателям

Анализ площадей зеленых зон Онежского лесничества Архангельской области, выделенных в результате проекта, утвержденного постановлением Правительства Архангельской области от 28 августа 2012 года № 371-пп «Об изменении границ зеленой зоны Онежского лесничества», в сравнении с расчетными нормативными значениями показал значительные отклонения (таблица 5).

Таблица 5

Сравнение нормативных и фактических площадей зеленых зон

Название населенного пункта	Численность населения, человек	Норматив площади на 1 тыс. жителей, га	Расчетная площадь зеленой зоны, га	Площадь лесопарковой части, га	Площадь лесохозяйственной части, га	Фактическая площадь, га	Отклонение, га
г. Онега	18149	70	1461,0	181,5	1279,5	19610,0	18149,0
раб. пос. Малошуйка	2465	55	156,0	24,7	131,3	1159,0	1003,0
пос. Кодино	1700	55	107,5	17,0	90,5	597,0	489,5
Итого по лесничеству	-	-	1724,5	223,2	1501,3	221366,0	19641,5

Фактическая площадь зеленых зон превышает рассчитанную по нормативам во всех населенных пунктах. В среднем по Онежскому лесничеству она превышена в 12 раз. Это значительно больше допустимого значения

(15 процентов), предусмотренного ГОСТ 17.5.3.01-78. Целесообразно привести площадь зеленой зоны Онежского лесничества в соответствие с нормативными значениями. Вместе с тем изменение границ земель, на которых располагаются леса зеленых зон, которое может привести к уменьшению площади таких земель, не допускается (статья 114 Лесного кодекса Российской Федерации).

Рисунок 1

Границы муниципальных образований, на территориях которых осуществляется изменение земель, на которых расположены леса в зеленых зонах

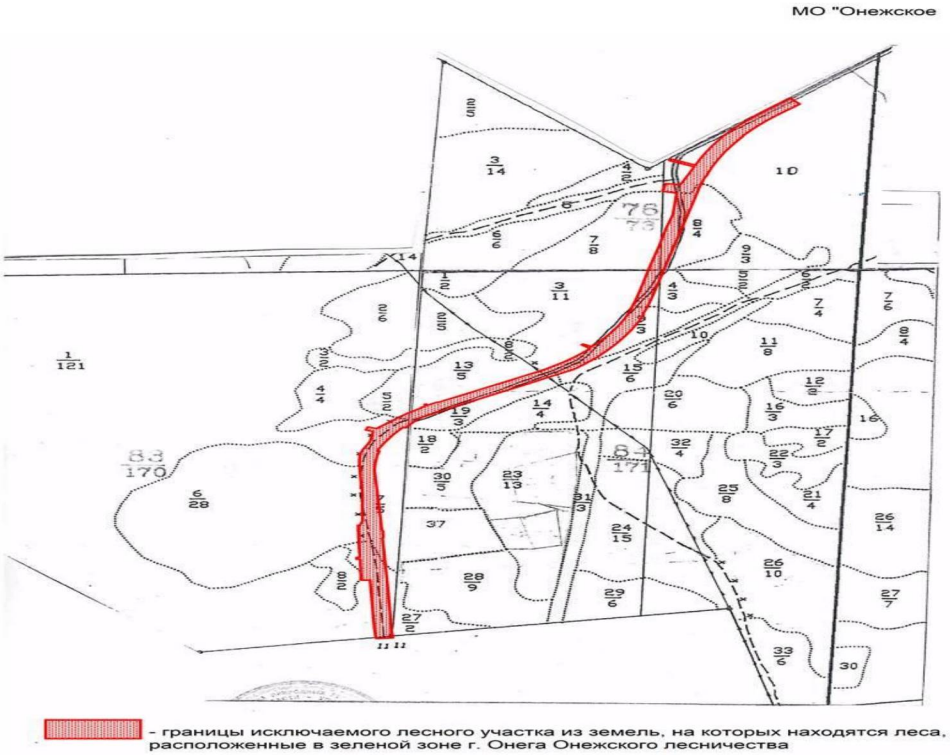

II. Сведения из государственного лесного реестра о правах пользования лесными участками, включаемыми в изменяемые границы земель, на которых расположены леса в зеленых зонах

Проектной документацией в границах планируемого размещения объекта «Строительство автомобильной дороги Онега – Покровское на участке Хайнозерской дороги в Онежском районе. II пусковой комплекс» предусматривается исключение части лесного участка из границ зеленой зоны и включение в леса, расположенные в защитных полосах лесов, для дальнейшего перевода из земель лесного фонда в земли иных (других) категорий для размещения объектов, строительство которых реализуется в рамках национальных проектов и государственных программ, в том числе в рамках государственной программы Архангельской области «Развитие транспортной системы Архангельской области».

Исключаемые из границ зеленой зоны лесные участки расположены в части кварталов № 76, 83 и 84 Онежского сельского участкового лесничества (участок Онежское), на площади 11,7454 га.

Включаемый в границы зеленой зоны лесной участок расположен в части квартала № 47 Онежского сельского участкового лесничества (участок к-з им. Ленина), часть выдела 13 и часть выдела 113, на площади 13,1000 га.

В государственном лесном реестре отсутствуют сведения о правах пользования лесными участками, включаемыми в изменяемые границы земель, на которых расположены леса в зеленых зонах.

III. Карты (схемы) лесов в зеленых зонах, содержащие описание местоположения изменяемых границ земель, на которых расположены такие леса

Рисунок 2

Карта-схема изменяемых границ зеленой зоны г. Онеги Онежского лесничества Архангельской области

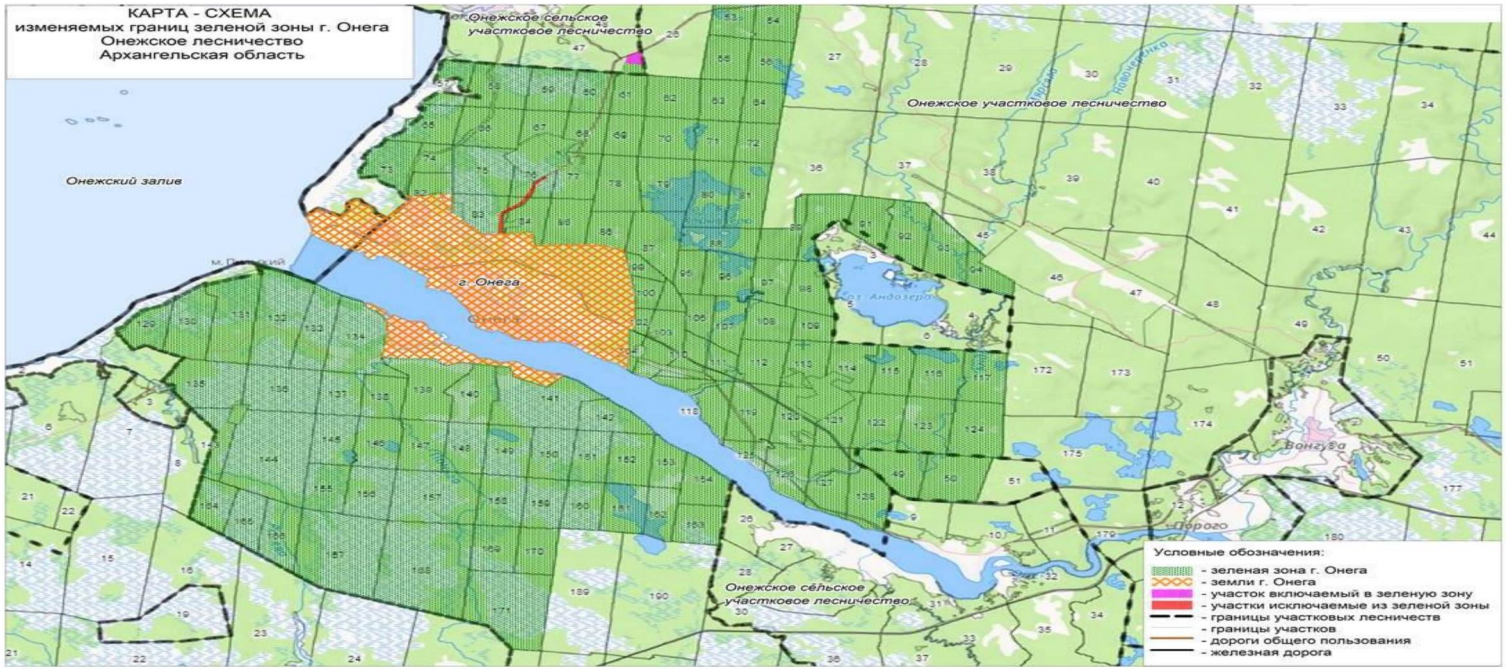

IV. Выписки из государственного лесного реестра, содержащие площадь и перечень границ (лесных кварталов, лесотаксационных выделов, частей лесотаксационных выделов) лесных участков, исключаемых из границ и включаемых в границы земель, на которых расположены леса в зеленых зонах, а также сведения о лесистости района

Лесистость района составляет 65 процентов. Выписки из государственного лесного реестра, содержащие площадь и перечень границ (лесных кварталов, лесотаксационных выделов, частей лесотаксационных выделов) лесных участков, исключаемых из границ и включаемых в границы земель, на которых расположены леса в зеленых зонах, а также сведения о лесистости района приведены в приложении № 1 к проектной документации.

V. Схема функциональных зон в лесах, расположенных в лесопарковой зоне, определенных в изменяемых границах земель, на которых расположены леса в лесопарковых и зеленых зонах

В связи с тем, что проектная документация разработана с целью изменения границ земель, на которых расположены леса в зеленых зонах, функциональные зоны не определялись, схема функциональных зон в лесах, расположенных в лесопарковой зоне, не подготавливалась.

VI. Документы, содержащие сведения о необходимости изменения границ земель, на которых расположены леса в зеленых зонах, а также обоснование их площади и местоположения

Изменение границ связано с необходимостью исключения из состава зеленой зоны Онежского лесничества участков, занятых дорогами, в соответствии с реализацией государственной программы Архангельской области «Развитие транспортной системы Архангельской области», документацией по планировке территории (проект планировки и межевания территории в границах планируемого размещения объекта «Строительство автомобильной дороги Онега – Покровское на участке Хайнозерской дороги в Онежском районе. II пусковой комплекс»), генеральным планом Онежского муниципального округа Архангельской области, утвержденным постановлением министерства строительства и архитектуры Архангельской области от 24 декабря 2019 года № 24-п.

Рисунок 3

Границы планируемого размещения объекта «Строительство автомобильной дороги Онега – Покровское на участке Хайнозерской дороги в Онежском районе. I пусковой комплекс» на генеральном плане Онежского муниципального округа Архангельской области

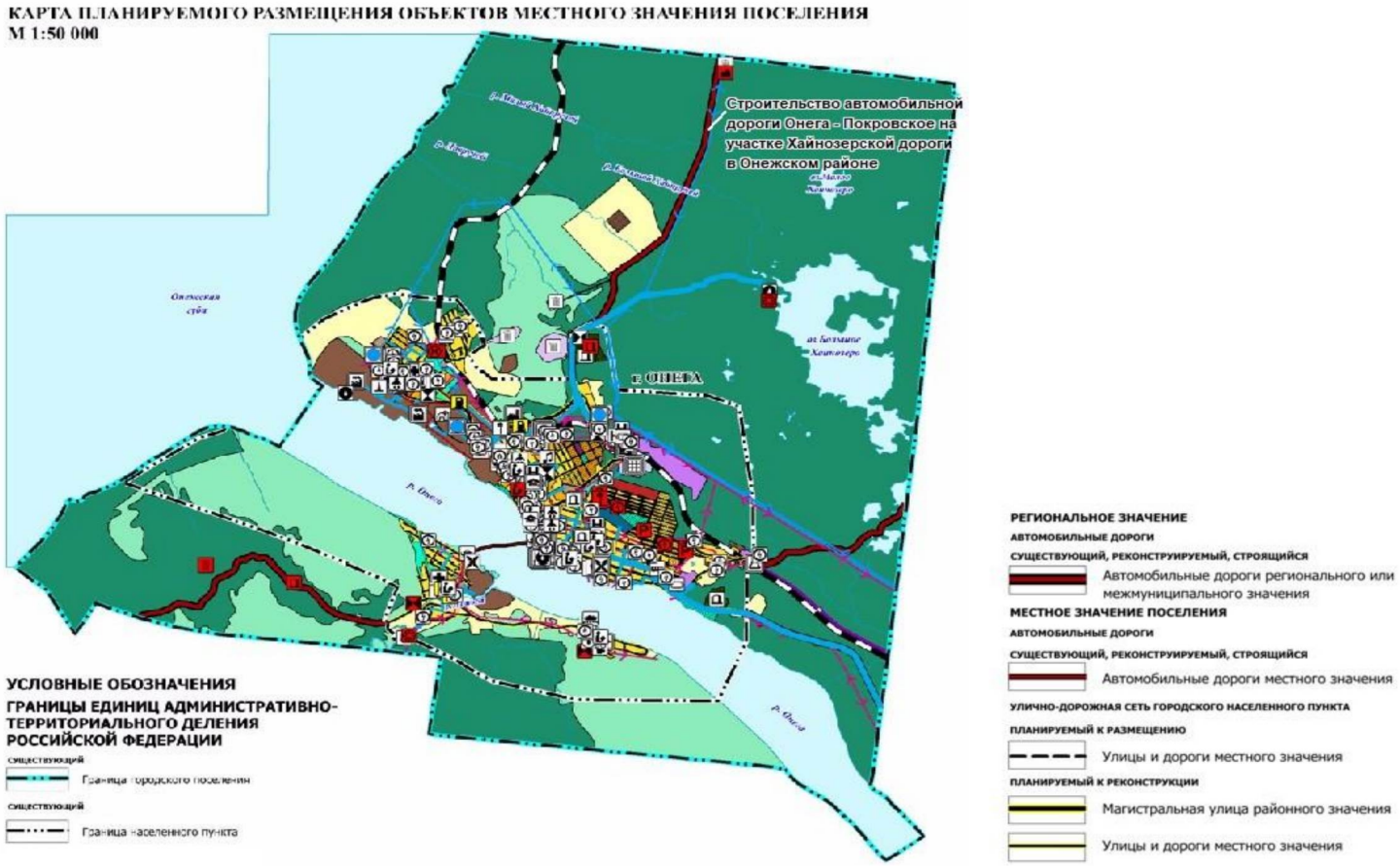

VII. Текстовое и графическое описание местоположения границ лесных участков, исключаемых из границ и включаемых в границы земель, на которых расположены леса в зеленых зонах, включающее в себя перечень координат характерных точек границ таких земель в системе координат, установленной для ведения Единого государственного реестра недвижимости

Характеристика лесных участков, проектируемых для включения и исключаемых из зеленых зон по видам целевого назначения лесов и категориям защитности приведены в приложении № 2 к проектной документации.

7.1. Описание местоположения границ лесных участков, исключаемых из границ земель, на которых расположены леса в зеленых зонах

Согласно техническому заданию на выполнение работ по подготовке проектных документаций по изменению границ зеленой зоны Онежского лесничества Архангельской области в границах планируемого размещения объекта «Строительство автомобильной дороги Онега – Покровское на участке Хайнозерской дороги в Онежском районе. II пусковой комплекс» предусматривается:

1) исключение части лесного участка с кадастровым номером 29:13:000000:453 из границ зеленой зоны и включение в леса, расположенные в защитных полосах лесов, для дальнейшего перевода из земель лесного фонда в земли иных (других) категорий для размещения объектов, строительство которых реализуется в рамках национальных проектов и государственных программ, в том числе в рамках государственной программы Архангельской области «Развитие транспортной системы Архангельской области», расположенного на части кварталов № 76, 83 и 84 Онежского участкового лесничества (участок Онежское), на площади 4,1033 га;

2) исключение части лесного участка с кадастровым номером 29:13:000000:466 из границ зеленой зоны и включение в леса, расположенные в защитных полосах лесов, для дальнейшего перевода из земель лесного фонда в земли иных (других) категорий для размещения объектов, строительство которых реализуется в рамках национальных проектов и государственных программ, в том числе в рамках государственной программы Архангельской области «Развитие транспортной системы Архангельской области», расположенного на части кварталов № 76, 83 и 84 Онежского участкового лесничества (участок Онежское), на площади 7,6421 га.

Характеристика участков лесного фонда, исключаемого из состава зеленой зоны в соответствии с нормативными правовыми актами Российской Федерации, приведена в таблице 6.

Таблица 6

Таксационная характеристика лесных участков, исключаемых из зеленой зоны г. Онеги Онежского лесничества Архангельской области, Онежского участкового лесничества (участок Онежское), кварталы 76 (части выделов 8, 10, 11), 83 (выдел 9, части выделов 1, 6, 7), 84 (части выделов 4, 9, 13, 15, 19, 37) на исключаемые из состава зеленой зоны г. Онеги участков

Участковое лесничество, участок (урочище, дача)	Номер лесного квартала	Номер выдела	Вновь образо-ванный выдел	Площадь, га / Исключаемая площадь, га	Таксационная характеристика	Класс возраста, возраст, лет	Класс бонитета	Полнота	Запас, куб. м на га
1	2	3	4	5	6	7	8	9	10
Онежское участковое лесничество (участок Онежское)	76	Часть выдела 8	108	4,0 / 0,4228	7Е2С1С	9 180,90	5	0,6	140
	76	Часть выдела 10	110	26,0 / 1,2149	БОЛОТО	-	-	-	-
	76	Часть выдела 11	112	3,9647 / 1,8980	Дорога общего пользования с искусственным покрытием	-	-	-	-
Онежское участковое лесничество/ участок Онежское	84	Часть выдела 4	104	3,0 / 0,2013	3С2С4Е1Б	9 170, 90, 160,80	5	0,5	90
	84	Часть выдела 9	109	3,0 / 0,8732	8С2Б	5 100	5А	0,5	50
	84	Часть выдела 13	113	5,0 / 0,0403	5Е2Е3Б	6 110,170, 90	5	0,6	130

1	2	3	4	5	6	7	8	9	10
	84	Часть выдела 15	115	6,0 0,1082	8Б2С+Е	4 40	5	0,8	70
	84	Часть выдела 19	119	3,0 0,1497	8Б2ОЛСА	4 40	3	0,8	80
	84	Часть выдела 37	137	2,8592 2,2823	Дорога общего пользования с искусственным покрытием	-	-	-	-
Онежское участковое лесничество/участок Онежское	83	Часть выдела 1	101	121,0 0,7346	БОЛОТО	-	-	-	-
	83	Часть выдела 6	106	28,0 0,2739	СВАЛКА МУСОРА	-	-	-	-
	83	Часть выдела 7	107	5,0 0,0844	5Б5ОЛСА	3 30	2	0,5	45
	83	Выдел 9	—	3,4618 3,4618	Дорога общего пользования с искусственным покрытием	-	-	-	-
Итого на участковом лесничестве				214,2857 11,7454	-	-	-	-	-

Рисунок 4

КАРТА-СХЕМА
лесных участков, исключаемых из зеленой зоны Онежского лесничества Архангельской области (Онежское участковое лесничество (участок Онежское), кварталы 76 (часть выдела 8 (вновь образованный выдел 108), часть выдела 10 (вновь образованный выдел 110), часть выдела 11 (вновь образованный выдел 112), 84 (часть выдела 4 (вновь образованный выдел 104), часть выдела 9 (вновь образованный выдел 109), часть выдела 13 (вновь образованный выдел 113), часть выдела 15 (вновь образованный выдел 115), часть выдела 19 (вновь образованный выдел 119), часть выдела 37 (вновь образованный выдел 137), 83 (часть выдела 1 (вновь образованный выдел 101), часть выдела 9 (вновь образованный выдел 106), часть выдела 7 (вновь образованный выдел 107), выдел 9)

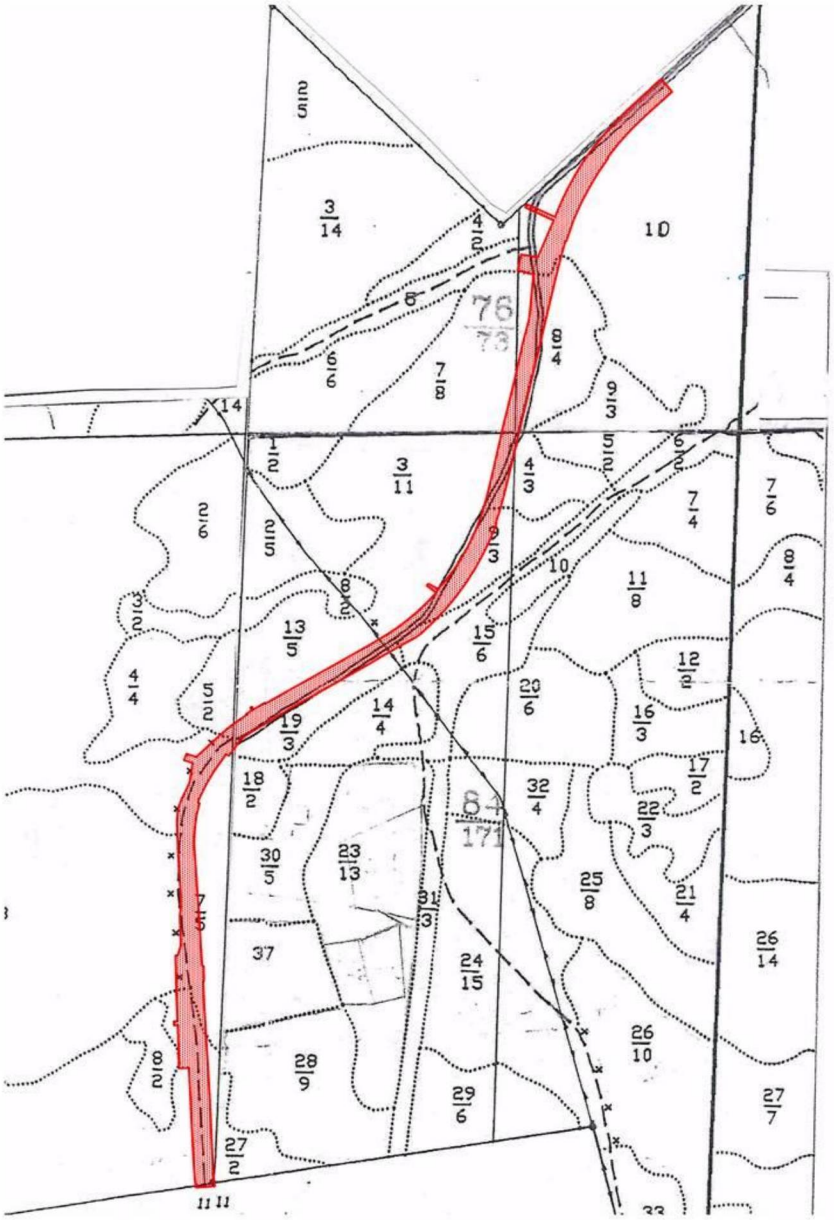

Рисунок 5

Схема расположения поворотных точек границ объекта «Строительство автомобильной дороги Онега – Покровское на участке Хайнозерской дороги в Онежском районе. II пусковой комплекс»

Линия совмещения с рисунком 6

Рисунок 6

Схема расположения поворотных точек границ объекта «Строительство автомобильной дороги Онега – Покровское на участке Хайнозерской дороги в Онежском районе. II пусковой комплекс»

Линия совмещения с рисунком 5

Таблица 7

Ведомость координат и углов поворотных точек участка автодороги «Строительство автомобильной дороги Онега – Покровское на участке Хайнозерской дороги в Онежском районе. II пусковой комплекс»

Обозначение характерных точек границ	Координаты (система МСК-29-2)		Расстояние, м	Метод определения координат характерной точки	Средняя квадратическая погрешность положения характерной точки (Mt), м	Описание обозначения точки на местности (при наличии)
	X	Y				
1	2	3	4	5	6	7
1	583903,93	2404823,32	71,80	Фотограмметрический метод	5,0	Закрепление отсутствует
2	583858,48	2404767,73	24,54	Фотограмметрический метод	5,0	Закрепление отсутствует
3	583842,43	2404749,17	24,35	Фотограмметрический метод	5,0	Закрепление отсутствует

1	2	3	4	5	6	7
4	583825,94	2404731,25	39,90	Фотограмметрический метод	5,0	Закрепление отсутствует
5	583797,42	2404703,35	39,90	Фотограмметрический метод	5,0	Закрепление отсутствует
6	583767,09	2404677,43	2,01	Фотограмметрический метод	5,0	Закрепление отсутствует
7	583765,84	2404679,00	38,77	Фотограмметрический метод	5,0	Закрепление отсутствует
8	583734,75	2404655,83	38,77	Фотограмметрический метод	5,0	Закрепление отсутствует
9	583702,21	2404634,75	38,76	Фотограмметрический метод	5,0	Закрепление отсутствует
10	583668,36	2404615,86	38,78	Фотограмметрический метод	5,0	Закрепление отсутствует
11	583633,33	2404599,23	47,88	Фотограмметрический метод	5,0	Закрепление отсутствует
12	583588,69	2404581,92	2,00	Фотограмметрический метод	5,0	Закрепление отсутствует
13	583589,34	2404580,03	27,46	Фотограмметрический метод	5,0	Закрепление отсутствует
14	583563,20	2404571,62	24,62	Фотограмметрический метод	5,0	Закрепление отсутствует
15	583539,56	2404564,73	37,30	Фотограмметрический метод	5,0	Закрепление отсутствует
16	583503,58	2404554,91	438,87	Фотограмметрический метод	5,0	Закрепление отсутствует
17	583079,77	2404440,93	50,45	Фотограмметрический метод	5,0	Закрепление отсутствует
18	583031,16	2404427,42	25,56	Фотограмметрический метод	5,0	Закрепление отсутствует
19	583006,76	2404419,81	29,87	Фотограмметрический метод	5,0	Закрепление отсутствует
20	582978,63	2404409,75	2,00	Фотограмметрический метод	5,0	Закрепление отсутствует
21	582978,03	2404411,66	36,67	Фотограмметрический метод	5,0	Закрепление отсутствует
22	582944,47	2404396,88	36,68	Фотограмметрический метод	5,0	Закрепление отсутствует
23	582911,92	2404379,97	36,68	Фотограмметрический метод	5,0	Закрепление отсутствует
24	582880,52	2404361,02	36,67	Фотограмметрический метод	5,0	Закрепление отсутствует
25	582850,40	2404340,10	36,68	Фотограмметрический метод	5,0	Закрепление отсутствует
26	582821,67	2404317,29	36,67	Фотограмметрический метод	5,0	Закрепление отсутствует
27	582794,47	2404292,70	36,67	Фотограмметрический метод	5,0	Закрепление отсутствует
28	582768,90	2404266,41	36,68	Фотограмметрический метод	5,0	Закрепление отсутствует
29	582745,06	2404238,54	13,46	Фотограмметрический метод	5,0	Закрепление отсутствует
30	582737,42	2404227,46	57,32	Фотограмметрический метод	5,0	Закрепление отсутствует
31	582711,98	2404176,10	68,44	Фотограмметрический метод	5,0	Закрепление отсутствует
32	582680,29	2404115,44	192,98	Фотограмметрический метод	5,0	Закрепление отсутствует
33	582593,30	2403943,18	61,71	Фотограмметрический метод	5,0	Закрепление отсутствует

1	2	3	4	5	6	7
34	582563,66	2403889,05	24,01	Фотограмметрический метод	5,0	Закрепление отсутствует
35	582552,40	2403867,84	21,38	Фотограмметрический метод	5,0	Закрепление отсутствует
36	582541,93	2403849,20	11,24	Фотограмметрический метод	5,0	Закрепление отсутствует
37	582535,24	2403840,17	8,89	Фотограмметрический метод	5,0	Закрепление отсутствует
38	582529,11	2403833,73	38,94	Фотограмметрический метод	5,0	Закрепление отсутствует
39	582498,67	2403809,44	6,97	Фотограмметрический метод	5,0	Закрепление отсутствует
40	582501,93	2403803,28	36,88	Фотограмметрический метод	5,0	Закрепление отсутствует
41	582472,57	2403780,96	6,71	Фотограмметрический метод	5,0	Закрепление отсутствует
42	582467,25	2403776,87	34,55	Фотограмметрический метод	5,0	Закрепление отсутствует
43	582438,33	2403757,97	2,33	Фотограмметрический метод	5,0	Закрепление отсутствует
44	582436,25	2403756,91	33,48	Фотограмметрический метод	5,0	Закрепление отсутствует
45	582406,77	2403741,03	7,87	Фотограмметрический метод	5,0	Закрепление отсутствует
46	582399,32	2403738,49	3,95	Фотограмметрический метод	5,0	Закрепление отсутствует
47	582397,58	2403742,04	21,20	Фотограмметрический метод	5,0	Закрепление отсутствует
48	582377,19	2403736,25	15,32	Фотограмметрический метод	5,0	Закрепление отсутствует
49	582362,21	2403733,03	17,43	Фотограмметрический метод	5,0	Закрепление отсутствует
50	582344,99	2403730,36	20,14	Фотограмметрический метод	5,0	Закрепление отсутствует
51	582324,93	2403728,59	22,42	Фотограмметрический метод	5,0	Закрепление отсутствует
52	582302,52	2403727,98	140,69	Фотограмметрический метод	5,0	Закрепление отсутствует
53	582161,95	2403733,85	13,07	Фотограмметрический метод	5,0	Закрепление отсутствует
54	582148,89	2403734,39	69,65	Фотограмметрический метод	5,0	Закрепление отсутствует
55	582079,28	2403736,79	36,40	Фотограмметрический метод	5,0	Закрепление отсутствует
56	582042,90	2403738,04	3,57	Фотограмметрический метод	5,0	Закрепление отсутствует
57	582040,81	2403740,93	31,88	Фотограмметрический метод	5,0	Закрепление отсутствует
58	582008,93	2403741,39	2,92	Фотограмметрический метод	5,0	Закрепление отсутствует
59	582007,03	2403739,17	59,92	Фотограмметрический метод	5,0	Закрепление отсутствует
60	581947,13	2403740,86	186,06	Фотограмметрический метод	5,0	Закрепление отсутствует
61	581761,16	2403746,62	177,02	Фотограмметрический метод	5,0	Закрепление отсутствует
62	581584,18	2403750,31	12,09	Фотограмметрический метод	5,0	Закрепление отсутствует
63	581572,12	2403751,21	42,43	Фотограмметрический метод	5,0	Закрепление отсутствует

1	2	3	4	5	6	7
64	581579,20	2403709,37	18,17	Фотограмметрический метод	5,0	Закрепление отсутствует
65	581597,35	2403708,48	5,40	Фотограмметрический метод	5,0	Закрепление отсутствует
66	581602,75	2403708,27	44,44	Фотограмметрический метод	5,0	Закрепление отсутствует
67	581647,17	2403707,07	172,67	Фотограмметрический метод	5,0	Закрепление отсутствует
68	581819,79	2403702,93	21,53	Фотограмметрический метод	5,0	Закрепление отсутствует
69	581819,83	2403681,40	94,76	Фотограмметрический метод	5,0	Закрепление отсутствует
70	581914,59	2403681,48	8,57	Фотограмметрический метод	5,0	Закрепление отсутствует
71	581914,59	2403672,91	8,42	Фотограмметрический метод	5,0	Закрепление отсутствует
72	581923,01	2403672,91	8,02	Фотограмметрический метод	5,0	Закрепление отсутствует
73	581923,14	2403680,93	57,18	Фотограмметрический метод	5,0	Закрепление отсутствует
74	581980,31	2403680,05	86,15	Фотограмметрический метод	5,0	Закрепление отсутствует
75	582066,46	2403680,05	4,75	Фотограмметрический метод	5,0	Закрепление отсутствует
76	582066,62	2403684,80	22,68	Фотограмметрический метод	5,0	Закрепление отсутствует
77	582087,97	2403692,45	64,86	Фотограмметрический метод	5,0	Закрепление отсутствует
78	582152,83	2403692,40	19,98	Фотограмметрический метод	5,0	Закрепление отсутствует
79	582172,69	2403694,63	28,74	Фотограмметрический метод	5,0	Закрепление отсутствует
80	582201,42	2403695,39	28,73	Фотограмметрический метод	5,0	Закрепление отсутствует
81	582230,14	2403694,52	31,42	Фотограмметрический метод	5,0	Закрепление отсутствует
82	582261,53	2403693,10	22,84	Фотограмметрический метод	5,0	Закрепление отсутствует
83	582284,35	2403692,24	66,01	Фотограмметрический метод	5,0	Закрепление отсутствует
84	582350,35	2403691,41	14,05	Фотограмметрический метод	5,0	Закрепление отсутствует
85	582364,39	2403692,02	23,58	Фотограмметрический метод	5,0	Закрепление отсутствует
86	582387,81	2403694,73	26,02	Фотограмметрический метод	5,0	Закрепление отсутствует
87	582411,97	2403704,40	1,17	Фотограмметрический метод	5,0	Закрепление отсутствует
88	582411,54	2403705,49	7,48	Фотограмметрический метод	5,0	Закрепление отсутствует
89	582418,55	2403708,11	28,76	Фотограмметрический метод	5,0	Закрепление отсутствует
90	582444,03	2403721,44	43,05	Фотограмметрический метод	5,0	Закрепление отсутствует
91	582486,36	2403729,29	19,92	Фотограмметрический метод	5,0	Закрепление отсутствует
92	582493,50	2403710,69	9,61	Фотограмметрический метод	5,0	Закрепление отсутствует
93	582502,22	2403714,72	5,25	Фотограмметрический метод	5,0	Закрепление отсутствует

1	2	3	4	5	6	7
94	582507,00	2403716,89	22,29	Фотограмметрический метод	5,0	Закрепление отсутствует
95	582499,24	2403737,79	74,68	Фотограмметрический метод	5,0	Закрепление отсутствует
96	582547,26	2403794,98	16,50	Фотограмметрический метод	5,0	Закрепление отсутствует
97	582557,72	2403807,74	12,66	Фотограмметрический метод	5,0	Закрепление отсутствует
98	582564,88	2403818,18	21,61	Фотограмметрический метод	5,0	Закрепление отсутствует
99	582576,66	2403836,30	17,66	Фотограмметрический метод	5,0	Закрепление отсутствует
100	582586,01	2403851,28	2,29	Фотограмметрический метод	5,0	Закрепление отсутствует
101	582587,97	2403850,10	14,50	Фотограмметрический метод	5,0	Закрепление отсутствует
102	582595,20	2403862,67	6,91	Фотограмметрический метод	5,0	Закрепление отсутствует
103	582601,32	2403859,47	3,84	Фотограмметрический метод	5,0	Закрепление отсутствует
104	582603,17	2403862,83	6,91	Фотограмметрический метод	5,0	Закрепление отсутствует
105	582597,05	2403866,04	22,88	Фотограмметрический метод	5,0	Закрепление отсутствует
106	582607,77	2403886,25	5,64	Фотограмметрический метод	5,0	Закрепление отсутствует
107	582610,34	2403891,27	2,28	Фотограмметрический метод	5,0	Закрепление отсутствует
108	582608,31	2403892,31	34,66	Фотограмметрический метод	5,0	Закрепление отсутствует
109	582623,91	2403923,26	197,02	Фотограмметрический метод	5,0	Закрепление отсутствует
110	582712,45	2404099,26	37,25	Фотограмметрический метод	5,0	Закрепление отсутствует
111	582729,35	2404132,46	36,73	Фотограмметрический метод	5,0	Закрепление отсутствует
112	582746,92	2404164,72	24,21	Фотограмметрический метод	5,0	Закрепление отсутствует
113	582759,44	2404185,44	28,96	Фотограмметрический метод	5,0	Закрепление отсутствует
114	582775,70	2404209,41	28,98	Фотограмметрический метод	5,0	Закрепление отсутствует
115	582793,38	2404232,37	28,96	Фотограмметрический метод	5,0	Закрепление отсутствует
116	582812,40	2404254,21	28,98	Фотограмметрический метод	5,0	Закрепление отсутствует
117	582832,71	2404274,88	26,16	Фотограмметрический метод	5,0	Закрепление отсутствует
118	582849,40	2404254,73	5,16	Фотограмметрический метод	5,0	Закрепление отсутствует
119	582853,38	2404258,02	24,71	Фотограмметрический метод	5,0	Закрепление отсутствует
120	582841,12	2404279,47	26,29	Фотограмметрический метод	5,0	Закрепление отсутствует
121	582860,30	2404297,45	26,30	Фотограмметрический метод	5,0	Закрепление отсутствует
122	582880,57	2404314,21	26,29	Фотограмметрический метод	5,0	Закрепление отсутствует
123	582901,83	2404329,68	26,30	Фотограмметрический метод	5,0	Закрепление отсутствует

1	2	3	4	5	6	7
124	582924,02	2404343,80	26,30	Фотограмметрический метод	5,0	Закрепление отсутствует
125	582947,04	2404356,52	26,30	Фотограмметрический метод	5,0	Закрепление отсутствует
126	582970,80	2404367,79	26,30	Фотограмметрический метод	5,0	Закрепление отсутствует
127	582995,22	2404377,56	24,20	Фотограмметрический метод	5,0	Закрепление отсутствует
128	583018,04	2404385,62	24,44	Фотограмметрический метод	5,0	Закрепление отсутствует
129	583041,37	2404392,90	49,55	Фотограмметрический метод	5,0	Закрепление отсутствует
130	583089,11	2404406,16	100,46	Фотограмметрический метод	5,0	Закрепление отсутствует
131	583186,40	2404431,20	108,20	Фотограмметрический метод	5,0	Закрепление отсутствует
132	583290,68	2404460,05	49,42	Фотограмметрический метод	5,0	Закрепление отсутствует
133	583338,57	2404472,27	25,02	Фотограмметрический метод	5,0	Закрепление отсутствует
134	583362,93	2404477,97	63,73	Фотограмметрический метод	5,0	Закрепление отсутствует
135	583424,00	2404496,18	96,08	Фотограмметрический метод	5,0	Закрепление отсутствует
136	583519,35	2404507,98	36,27	Фотограмметрический метод	5,0	Закрепление отсутствует
137	583529,55	2404473,17	35,76	Фотограмметрический метод	5,0	Закрепление отсутствует
138	583564,13	2404482,30	36,78	Фотограмметрический метод	5,0	Закрепление отсутствует
139	583555,85	2404518,14	87,54	Фотограмметрический метод	5,0	Закрепление отсутствует
140	583635,23	2404555,05	68,82	Фотограмметрический метод	5,0	Закрепление отсутствует
141	583666,55	2404493,77	7,88	Фотограмметрический метод	5,0	Закрепление отсутствует
142	583673,38	2404497,70	68,06	Фотограмметрический метод	5,0	Закрепление отсутствует
143	583642,45	2404558,33	25,70	Фотограмметрический метод	5,0	Закрепление отсутствует
144	583665,86	2404568,94	15,99	Фотограмметрический метод	5,0	Закрепление отсутствует
145	583680,25	2404575,92	21,07	Фотограмметрический метод	5,0	Закрепление отсутствует
146	583698,93	2404585,66	33,38	Фотограмметрический метод	5,0	Закрепление отсутствует
147	583727,84	2404602,35	28,76	Фотограмметрический метод	5,0	Закрепление отсутствует
148	583752,01	2404617,94	22,77	Фотограмметрический метод	5,0	Закрепление отсутствует
149	583770,62	2404631,06	27,19	Фотограмметрический метод	5,0	Закрепление отсутствует
150	583791,93	2404647,94	36,35	Фотограмметрический метод	5,0	Закрепление отсутствует
151	583818,88	2404672,34	46,34	Фотограмметрический метод	5,0	Закрепление отсутствует
152	583851,16	2404705,59	26,78	Фотограмметрический метод	5,0	Закрепление отсутствует
153	583869,34	2404725,25	25,46	Фотограмметрический метод	5,0	Закрепление отсутствует

1	2	3	4	5	6	7
154	583885,99	2404744,51	72,54	Фотограмметрический метод	5,0	Закрепление отсутствует
155	583932,36	2404800,30	36,58	Фотограмметрический метод	5,0	Закрепление отсутствует
1	583903,93	2404823,32		Фотограмметрический метод	5,0	Закрепление отсутствует

Таблица 8

Текстовое описание местоположения границ участка автодороги «Строительство автомобильной дороги Онега – Покровское на участке Хайнозерской дороги в Онежском районе. II пусковой комплекс»

Прохождение границы		Описание прохождения границы
от точки	до точки	
1	2	3
1	6	Вдоль автодороги Онега – Покровское на юго-запад
6	7	Перпендикулярно автодороге Онега – Покровское на юго-восток
7	12	Вдоль автодороги Онега – Покровское на юго-запад
12	13	Перпендикулярно автодороге Онега – Покровское на северо-запад
13	20	Вдоль автодороги Онега – Покровское на юго-запад
20	21	Перпендикулярно автодороге Онега – Покровское на юго-восток
21	39	Вдоль автодороги Онега – Покровское на юго-запад
39	40	Перпендикулярно автодороге Онега – Покровское на северо-запад
40	46	Вдоль автодороги Онега – Покровское на юго-запад
46	47	Перпендикулярно автодороге Онега – Покровское на юго-восток
47	52	Вдоль автодороги Онега – Покровское на юго-запад
52	56	Вдоль автодороги Онега – Покровское на юг
56	57	Вдоль автодороги Онега – Покровское на юго-восток
57	58	Вдоль автодороги Онега – Покровское на юг
58	59	Вдоль автодороги Онега – Покровское на юго-запад
59	63	Вдоль автодороги Онега – Покровское на юг
63	64	Перпендикулярно автодороге Онега – Покровское на запад
64	68	Вдоль автодороги Онега – Покровское на север
68	69	Перпендикулярно автодороге Онега – Покровское на запад
69	70	Вдоль автодороги Онега – Покровское на север
70	71	Перпендикулярно автодороге Онега – Покровское на запад
71	72	Вдоль автодороги Онега – Покровское на север
72	73	Перпендикулярно автодороге Онега – Покровское на восток
73	75	Вдоль автодороги Онега – Покровское на север
75	76	Перпендикулярно автодороге Онега – Покровское на восток
76	77	Вдоль автодороги Онега – Покровское на северо-восток
77	78	Вдоль автодороги Онега – Покровское на север
78	80	Вдоль автодороги Онега – Покровское на северо-восток
80	84	Вдоль автодороги Онега – Покровское на север
84	87	Вдоль автодороги Онега – Покровское на северо-восток
87	88	Перпендикулярно автодороге Онега – Покровское на юго-восток
88	91	Вдоль автодороги Онега – Покровское на северо-восток

1	2	3
91	92	Перпендикулярно автодороге Онега – Покровское на северо-запад
92	94	Вдоль автодороги Онега – Покровское на северо-восток
94	95	Перпендикулярно автодороге Онега – Покровское на юго-восток
95	100	Вдоль автодороги Онега – Покровское на северо-восток
100	101	Перпендикулярно автодороге Онега – Покровское на северо-запад
101	102	Вдоль автодороги Онега – Покровское на северо-восток
102	103	Перпендикулярно автодороге Онега – Покровское на северо-запад
103	104	Вдоль автодороги Онега – Покровское на северо-восток
104	105	Перпендикулярно автодороге Онега – Покровское на юго-восток
105	107	Вдоль автодороги Онега – Покровское на северо-восток
107	108	Перпендикулярно автодороге Онега – Покровское на юго-восток
108	117	Вдоль автодороги Онега – Покровское на северо-восток
117	118	Перпендикулярно автодороге Онега – Покровское на северо-запад
118	119	Вдоль автодороги Онега – Покровское на северо-восток
119	120	Перпендикулярно автодороге Онега – Покровское на юго-восток
120	136	Вдоль автодороги Онега – Покровское на северо-восток
136	137	Перпендикулярно автодороге Онега – Покровское на северо-запад
137	138	Вдоль автодороги Онега – Покровское на северо-восток
138	139	Перпендикулярно автодороге Онега – Покровское на юго-восток
139	140	Вдоль автодороги Онега – Покровское на северо-восток
140	141	Перпендикулярно автодороге Онега – Покровское на северо-запад
141	142	Вдоль автодороги Онега – Покровское на северо-восток
142	143	Перпендикулярно автодороге Онега – Покровское на юго-восток
143	155	Вдоль автодороги Онега – Покровское на юго-восток
155	1	Перпендикулярно автодороге Онега – Покровское на юго-восток

7.2. Описание местоположения границ лесных участков, включаемых в границы земель, на которых расположены леса в зеленых зонах

С целью сохранения нормативной площади зеленой зоны г. Онеги проектируется присоединение участков лесного фонда из категории эксплуатационных лесов, примыкающих к границе зеленой зоны и выполняющих защитные и рекреационные функции, общей площадью 13,1000 га. Наиболее подходит для этого часть выдела 13 и часть выдела 113 в квартале 47 Онежского лесничества, Онежского сельского участкового лесничества (участок им. к-з им. Ленина). Его характеристика приведена в таблице 9.

Таблица 9

Характеристика участков, проектируемых к включению в состав зеленой зоны Онежского лесничества Архангельской области (Онежское сельское участковое лесничество (участок к-з им. Ленина), квартал 47, часть выдела 13 и часть выдела 113)

Участковое лесничество, участок (урочище, дача)	Номер лесного квартала	Номер выдела	Вновь образованный выдел	Площадь, га / Включаемая площадь, га	Таксационная характеристика	Класс возраста, возраст, лет	Класс бонитета	Полнота	Запас, куб. м на га
Онежское сельское участковое лесничество (участок к-з им. Ленина)	47	Часть выдела 13	36	13,1000 / 10,9847	8С2Е+Б	9, 180	5	0,4	120
Онежское сельское участковое лесничество (участок к-з им. Ленина)	47	Часть выдела 113	37	4,4000 / 2,1153	8С2Е+Б	4, 180	5	0,4	120
Итого				17,5000 / 13,1000					

В составе лесов, включаемых в зеленую зону, преобладают хвойные породы (сосна, ель). Планируется присоединить леса общей площадью 13,1000 га взамен исключаемых общей площадью 11,7454 га.

Рисунок 7

Карта-схема лесных участков, проектируемых к включению в границы зеленой зоны Онежского лесничества Архангельской области (Онежское сельское участковое лесничество (участок к-з им. Ленина), квартал 47, часть выдела 13 и часть выдела 113)

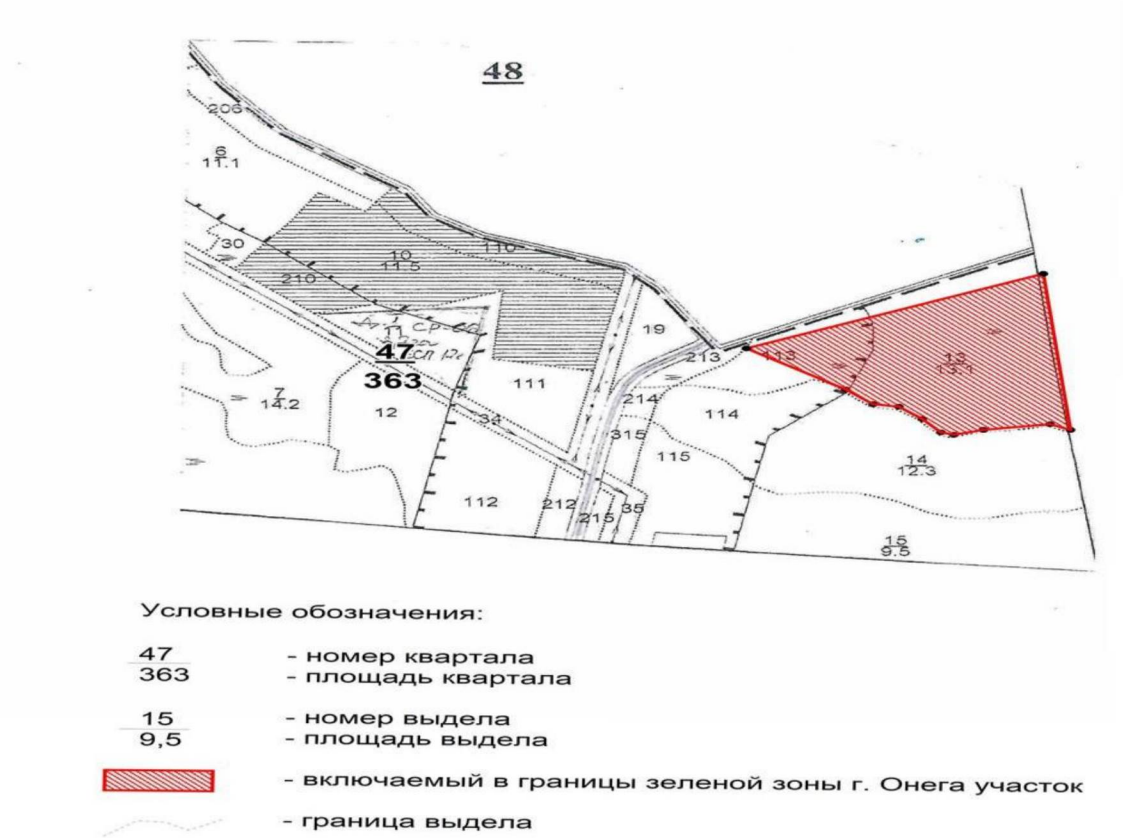

Рисунок 8

Схема расположения поворотных точек границ

- включаемый в границы зеленой зоны участок

Таблица 10

Ведомость координат и углов поворотных точек границ участка, проектируемого к включению в зеленую зону Онежского лесничества Архангельской области (Онежское сельское участковое лесничество (участок к-з им. Ленина), квартал 47, часть выдела 13 и часть выдела 113)

Обозначение характерных точек границ	Координаты (система МСК-29-2)		Расстояние, м	Метод определения координат характерной точки	Средняя квадратическая погрешность положения характерной точки (Mt), м	Описание обозначения точки на местности (при наличии)
	X	Y				
1	588515,47	2406709,10	562,68	Фотограмметрический метод	5,0	Закрепление отсутствует
2	588791,96	2407199,16	414,81	Фотограмметрический метод	5,0	Закрепление отсутствует
3	588381,11	2407256,34	35,81	Фотограмметрический метод	5,0	Закрепление отсутствует
4	588391,01	2407221,93	115,29	Фотограмметрический метод	5,0	Закрепление отсутствует
5	588359,06	2407111,16	53,30	Фотограмметрический метод	5,0	Закрепление отсутствует
6	588338,16	2407062,13	22,18	Фотограмметрический метод	5,0	Закрепление отсутствует
7	588341,10	2407040,15	44,83	Фотограмметрический метод	5,0	Закрепление отсутствует
8	588372,47	2407008,12	48,07	Фотограмметрический метод	5,0	Закрепление отсутствует
9	588398,87	2406967,95	43,20	Фотограмметрический метод	5,0	Закрепление отсутствует
10	588399,02	2406924,75	57,09	Фотограмметрический метод	5,0	Закрепление отсутствует
11	588431,40	2406877,73	188,42	Фотограмметрический метод	5,0	Закрепление отсутствует
1	588515,47	2406709,10	562,68	Фотограмметрический метод	5,0	Закрепление отсутствует

Таблица 11

Текстовое описание местоположения границ участка, проектируемого к включению в зеленую зону Онежского лесничества Архангельской области (Онежское сельское участковое лесничество (участок к-з им. Ленина), квартал 47, выдел 13)

Прохождение границы		Описание прохождения границы
от точки	до точки	
1	2	На северо-восток вдоль дороги
2	3	На юг вдоль квартальной просеки
3	4	На северо-запад вдоль границы выдела
4	5	На запад вдоль границы выдела
5	6	На юго-запад вдоль границы выдела
6	9	На северо-запад вдоль границы выдела
9	10	На запад вдоль границы выдела
10	11	На северо-запад вдоль границы выдела
11	1	На северо-запад до дороги

ПРИЛОЖЕНИЕ № 1
к проектной документации по
проектированию границ лесов,
расположенных в зеленых
зонах Онежского лесничества
Архангельской области

**Выписки из государственного лесного реестра,
содержащие площадь и перечень границ (лесных кварталов,
лесотаксационных выделов, частей лесотаксационных выделов)
лесных участков, исключаемых из границ и включаемых в границы
земель, на которых расположены леса в зеленых зонах,
а также сведения о лесистости района**

440012

ВЫПИСКА
ИЗ ГОСУДАРСТВЕННОГО ЛЕСНОГО РЕЕСТРА

Номер государственного учета в государственном лесном реестре: нет
Кадастровый номер (при наличии): нет
Условный номер (при наличии): нет
Предыдущий кадастровый (условный) номер: нет

ЛЕСНОЙ УЧАСТОК
Адрес (местоположение): Архангельская область, МО «Онежский муниципальный район», Онежское лесничество, Онежское участковое лесничество (участок Онежское), кв. 76, части выдела 8 (участок, исключаемый из границ зеленой зоны).
(указывается субъект Российской Федерации, муниципальное образование, лесничество или лесопарк, квартал и (или) выдел)
Наименование (реквизиты) юридического лица, фамилия, имя, отчество физического лица, местонахождение (регистрация) правообладателя: нет
Назначение лесного участка (вид (ы) использования): - нет
Площадь: 0,4228 га
Документы - основания пользования лесным участком: нет
(договор аренды лесного участка, договор постоянного (бессрочного) пользования лесным участком, договор безвозмездного срочного пользования лесным участком, реквизиты договора, срок пользования)
Особые отметки: нет
(сведения об обременениях лесных участков, об ограничении использования лесов)
Лесистость района: 65%.
Год проведения последнего лесоустройства – 1995.

Заместитель руководителя
управления лесничествами
Онежское обособленное подразделение

В.А. Попов дата 13.11.2024 подпись

М.П.

Карта-схема расположения и границы лесного участка

Архангельская область, МО «Онежский муниципальный район»
(указывается субъект Российской Федерации, муниципальное образование)

Лесничество (лесопарк): Онежское
(название)

Участковое лесничество: Онежское (участок Онежское) кв. 76
(название)

Площадь: 0,4228 га

масштаб 1:10000

▨ - участок, исключаемый из границ земной зоны

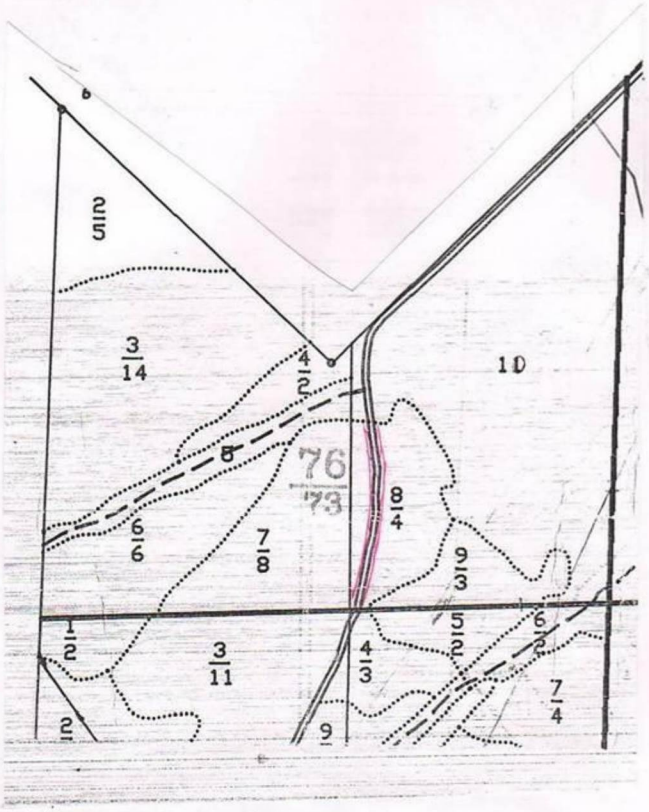

Заместитель руководителя
управления лесничествами
Онежское обособленное подразделение

В.А. Попов дата 13.11.2024 подпись

М.П.

Приложение 2

Таксационное описание

ОНЕЖСКИЙ ЛЕСХОЗ ЛЕСНИЧЕСТВО: ОНЕЖСКОЕ
Категория защитности: ЛЕСОХОЗЯЙСТВ.ЧАСТЬ ЗЕЛЕНОЙ ЗОНЫ

Квартал: 76

Номер выдела	Площадь, га	Состав, подрост, подлесок, почва, рельеф, особенности выдела	Возраст	Высота	Бонитет	Полнота	Класс бонитета	Тип леса	Запас сырораст. леса, м3	На 1 га	Запас на выделе, м3 Общий	В т.ч. по составам пород	Единица измерения	Сухостой	Ресурсы	Захламленность	Общий	Лик-видам	Хозяйственные распоряжения
1	2,0	БОЛОТО ВЕРХОВОЕ,СФАГНОВОЕ,мощность торфа 2,0 м,зарастание 20% СОСНА																	
2	5,0	БОЛОТО ВЕРХОВОЕ,СФАГНОВОЕ,мощность торфа 2,0 м,зарастание 30% СОСНА ИСКЛЮЧАЕТСЯ ИЗ ГИДРОМЕЛ.ФОНДА																	
3	14,0	8С2С	1 С	90	8	10	5	2	5А	С СФ	,5	50	700	560					
			9 С	170	11	18				СФ				140					
		подрост: 10С (20) 1,0 м, 2,0 тыс.шт/га, ИСКЛЮЧАЕТСЯ ИЗ ГИДРОМЕЛ.ФОНДА																	
4	2,0	5С1С3Е1Б	1 С	220	17	26	11	4	5	С БР	,4	90	180	90	1				
			16 С	90	13	16				БР				18	1				
			Е	180	14	16								54	1				
			Б	90	15	16								18	3				
		подрост: 10Е (30) 1,0 м, 1,0 тыс.шт/га ЯГОДНИКИ ЧЕРНИКА 20%																	
5	3,0	БОЛОТО ПЕРЕХОДНОЕ,ОСОКО-СФАГНОВОЕ,мощность торфа 1,0 м,зарастание 20% БЕРЕЗА ИСКЛЮЧАЕТСЯ ИЗ ГИДРОМЕЛ.ФОНДА																	
6	6,0	5С2Е3Б	1 С	170	14	22	9	4	5	С СФ	,4	70	420	210	1				
			13 Е		13	14				БР				84	2				
			Б	90	12	14								126	4				
		ИСКЛЮЧАЕТСЯ ИЗ ГИДРОМЕЛ.ФОНДА																	
7	8,0	4Е3Е1С2Б	1 Е	170	17	20	9	4	5	Е ДМ	,7	150	1200	480	1				
			15 Е	110	13	14				ЧВ				360	1				
			С		16	20								120	1				
			Б		15	16								240	3				
		подрост: 10Е (30) 1,0 м, 1,5 тыс.шт/га ЯГОДНИКИ ЧЕРНИКА 20%																	
8	4,0	7Е2С1С	1 Е	180	15	18	9	4	5	Е ДМ	,6	140	560	392	1				
			16 С		18	26				ЧВ				112	1				
			С	90	15	16								56	1				
		подрост: 10Е (50) 1,5 м, 2,5 тыс.шт/га ЯГОДНИКИ ЧЕРНИКА 20%																	
9	3,0	6Е2С2Б	1 Е	110	14	16	6	2	5	Е ДМ	,7	140	420	252					
			14 С		16	20				ЧВ				84					
			Б		13	16								84					
		подрост: 10Е (30) 1,0 м, 1,0 тыс.шт/га																	

440024

ВЫПИСКА
ИЗ ГОСУДАРСТВЕННОГО ЛЕСНОГО РЕЕСТРА

Номер государственного учета в государственном лесном реестре: нет
Кадастровый номер (при наличии): нет
Условный номер (при наличии): нет
Предыдущий кадастровый (условный) номер: нет

ЛЕСНОЙ УЧАСТОК

Адрес (местоположение): Архангельская область, МО «Онежский муниципальный район», Онежское лесничество, Онежское участковое лесничество (участок Онежское), кв. 76, части выдела 10 (участок, исключаемый из границ зеленой зоны).
(указывается субъект Российской Федерации, муниципальное образование, лесничество или лесопарк, квартал и (или) выдел)

Наименование (реквизиты) юридического лица, фамилия, имя, отчество физического лица, местонахождение (регистрация) правообладателя: нет

Назначение лесного участка (вид (ы) использования): - нет

Площадь: 1,2149 га

Документы - основания пользования лесным участком: нет
(договор аренды лесного участка, договор постоянного (бессрочного) пользования лесным участком, договор безвозмездного срочного пользования лесным участком, реквизиты договора, срок пользования)

Особые отметки: нет
(сведения об обременениях лесных участков, об ограничении использования лесов)

Лесистость района: 65%.

Год проведения последнего лесоустройства – 1995.

Заместитель руководителя
управления лесничествами
Онежское обособленное подразделение

В.А. Попов дата 13.11.2024 подпись

М.П.

Карта-схема расположения и границы лесного участка

Архангельская область, МО «Онежский муниципальный район»
(указывается субъект Российской Федерации, муниципальное образование)

Лесничество (лесопарк): Онежское
(название)

Участковое лесничество: Онежское (участок Онежское) кв. 76
(название)

Площадь: 1,2149 га

масштаб 1:10000

▨ - участок, исключаемый из границы земной зоны

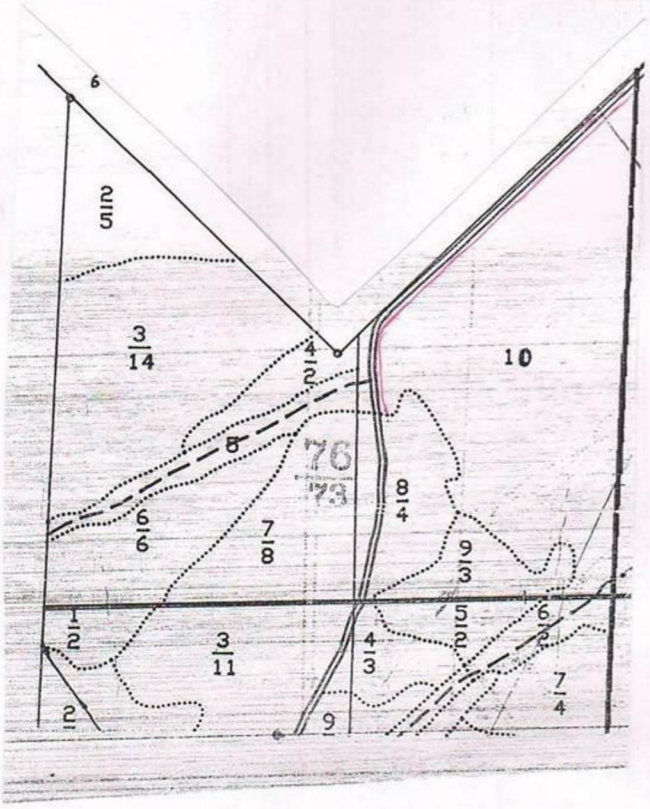

Заместитель руководителя
управления лесничествами
Онежское обособленное подразделение

В.А. Попов дата 13.11.2024 подпись

М.П.

Приложение 2

Таксационное описание

ОНЕЖСКИЙ ЛЕСХОЗ ЛЕСНИЧЕСТВО: ОНЕЖСКОЕ
Категория защитности: ЛЕСОХОЗЯЙСТВ.ЧАСТЬ ЗЕЛЕНОЙ ЗОНЫ

Квартал: 76

Номер выдела	Площадь, га	Состав, подрост, подлесок, почва, рельеф, особенности выдела	Возраст	Бонитет	Полнота	Класс бонитета	Тип леса	Запас сыроараст. леса, м3	Запас на выделе, м3					Хозяйственные распоряжения
									На выдел	В т.ч. пород	Сухостоя	Ред. дин.	Единица возраст.	Захламленность. Общий	Лик-вида
		ЯГОДНИКИ ЧЕРНИКА 20%													
10	26,0	БОЛОТО ВЕРХОВОЕ,СФАГНОВОЕ,мощность торфа 2,0 м,зарастание 30% СОСНА ИСКЛЮЧАЕТСЯ ИЗ ГИДРОМЕЛ.ФОНДА													
11	3,9647	Дорога общего пользования с искусственным покрытием; ширина 40,0 м, 0,9911 км итого по кварталу													
	76,9647									3480					

по составляющим породам

С	1390
Е	1622
Б	468

440026

ВЫПИСКА
ИЗ ГОСУДАРСТВЕННОГО ЛЕСНОГО РЕЕСТРА

Номер государственного учета в государственном лесном реестре: нет
Кадастровый номер (при наличии): нет
Условный номер (при наличии): нет
Предыдущий кадастровый (условный) номер: нет

ЛЕСНОЙ УЧАСТОК

Адрес (местоположение): Архангельская область, МО «Онежский муниципальный район», Онежское лесничество, Онежское участковое лесничество (участок Онежское), кв. 76, части выдела 11 (участок, исключаемый из границ зеленой зоны).
(указывается субъект Российской Федерации, муниципальное образование, лесничество или лесопарк, квартал и (или) выдел)

Наименование (реквизиты) юридического лица, фамилия, имя, отчество физического лица, местонахождение (регистрация) правообладателя: нет

Назначение лесного участка (вид (ы) использования): - нет

Площадь: 1,8980 га

Документы - основания пользования лесным участком: нет
(договор аренды лесного участка, договор постоянного (бессрочного) пользования лесным участком, договор безвозмездного срочного пользования лесным участком, реквизиты договора, срок пользования)

Особые отметки: нет
(сведения об обременениях лесных участков, об ограничении использования лесов)

Лесистость района: 65%.

Год проведения последнего лесоустройства – 1995.

Заместитель руководителя
управления лесничествами
Онежское обособленное подразделение

В.А. Попов дата 13.11.2024 подпись

М.П.

Карта-схема расположения и границы лесного участка

Архангельская область, МО «Онежский муниципальный район»
(указывается субъект Российской Федерации, муниципальное образование)

Лесничество (лесопарк): Онежское
(название)

Участковое лесничество: Онежское (участок Онежское) кв. 76
(название)

Площадь: 1,8980 га

масштаб 1:10000

▨ - участок, исключенный из границ зеленой зоны

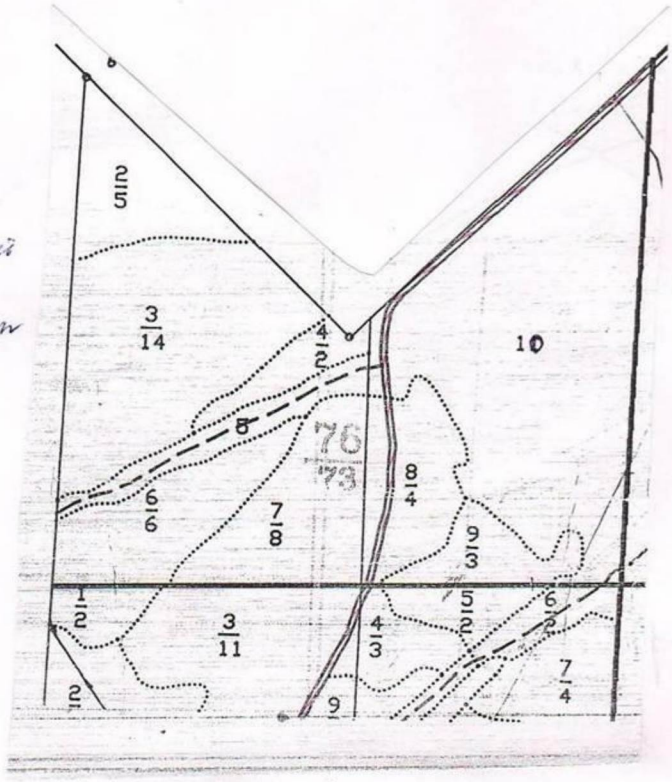

Заместитель руководителя
управления лесничествами
Онежское обособленное подразделение

В.А. Попов дата 13.11.2024 подпись

М.П.

Приложение 2

Таксационное описание

ОНЕЖСКИЙ ЛЕСХОЗ ЛЕСНИЧЕСТВО: ОНЕЖСКОЕ
Категория защитности: ЛЕСОХОЗЯЙСТВ.ЧАСТЬ ЗЕЛЕНОЙ ЗОНЫ

Квартал: 76

Номер выдела	Площадь, га	Состав, подрост, подлесок, почва, рельеф, особенности выдела	Земли лесного фонда	Возраст	Бонитет	Класс возраста	Группа возраст.	Тип леса	Полнота	Запас сырораст. леса, м3 На 1 га	Запас сырораст. леса, м3 В т.ч. на выдел: Общий	Запас сырораст. леса, м3 В т.ч. на выдел: по составл. пород	Запас на выделе, м3 Сухостоя	Запас на выделе, м3 Ред. дин.	Запас на выделе, м3 Единицы возраст.	Запас на выделе, м3 Общий	Захламленность	Хозяйственные распоряжения
		ЯГОДНИКИ ЧЕРНИКА 20%																
10	26,0	БОЛОТО ВЕРХОВОЕ,СФАГНОВОЕ,мощность торфа 2,0 м,зарастание 30% СОСНА ИСКЛЮЧАЕТСЯ ИЗ ГИДРОМЕЛ.ФОНДА																
11	3,9647	Дорога общего пользования с искусственным покрытием, ширина 40,0 м, 0,9911 км																
		итого по кварталу																

76,9647

по составляющим породам 3480

С	1390
Е	1622
Б	468

440028

ВЫПИСКА
ИЗ ГОСУДАРСТВЕННОГО ЛЕСНОГО РЕЕСТРА

Номер государственного учета в государственном лесном реестре: нет
Кадастровый номер (при наличии): нет
Условный номер (при наличии): нет
Предыдущий кадастровый (условный) номер: нет

ЛЕСНОЙ УЧАСТОК

Адрес (местоположение): Архангельская область, МО «Онежский муниципальный район», Онежское лесничество, Онежское участковое лесничество (участок Онежское), кв. 84, часть выдела 4 (участок, исключаемый из границ зеленой зоны).
(указывается субъект Российской Федерации, муниципальное образование, лесничество или лесопарк, квартал и (или) выдел)

Наименование (реквизиты) юридического лица, фамилия, имя, отчество физического лица, местонахождение (регистрация) правообладателя: нет

Назначение лесного участка (вид (ы) использования): - нет

Площадь: 0,2013 га

Документы - основания пользования лесным участком: нет
(договор аренды лесного участка, договор постоянного (бессрочного) пользования лесным участком, договор безвозмездного срочного пользования лесным участком, реквизиты договора, срок пользования)

Особые отметки: нет
(сведения об обременениях лесных участков, об ограничении использования лесов)

Лесистость района: 65%.

Год проведения последнего лесоустройства – 1995.

Заместитель руководителя
управления лесничествами
Онежское обособленное подразделение

В.А. Попов дата 13.11.2024 подпись

М.П.

Карта-схема расположения и границы лесного участка

Архангельская область, МО «Онежский муниципальный район»
(указывается субъект Российской Федерации, муниципальное образование)

Лесничество (лесопарк): Онежское
(название)

Участковое лесничество: Онежское (участок Онежское) кв. 84
(название)

Площадь: 0,2013 га

масштаб 1:10000

▨ - участок, исключаемый из границы зеленой зоны

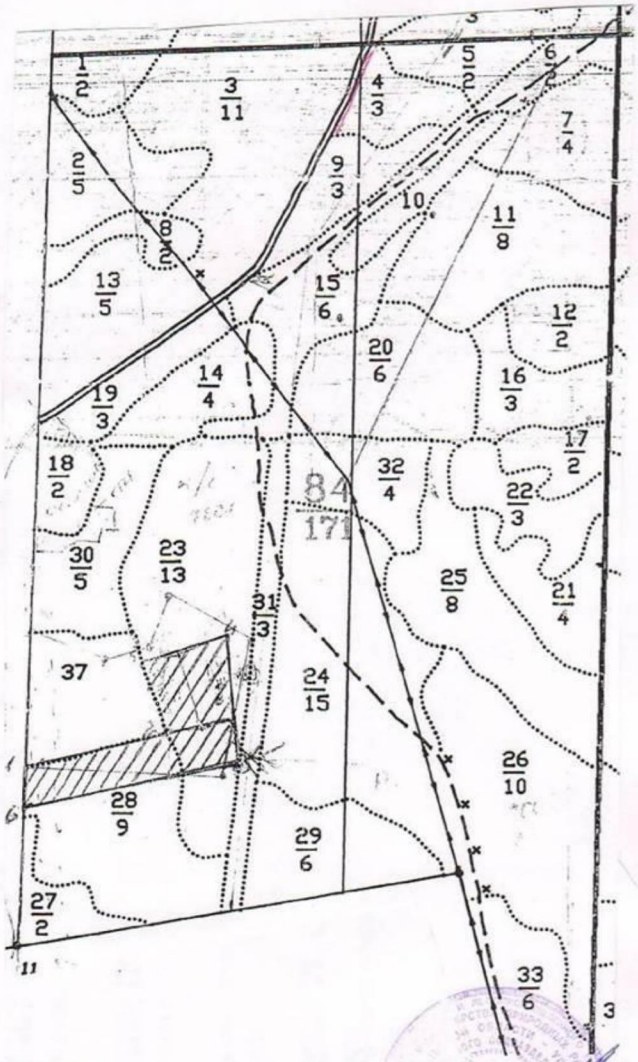

Заместитель руководителя
управления лесничествами
Онежское обособленное подразделение

В.А. Попов дата 13.11.2024 подпись

М.П.

Приложение 2

Таксационное описание

ОНЕЖСКИЙ ЛЕСХОЗ ЛЕСНИЧЕСТВО: ОНЕЖСКОЕ
Категория защитности: ЛЕСОХОЗЯЙСТВ.ЧАСТЬ ЗЕЛЕНОЙ ЗОНЫ

Квартал: 84

Номер выдела	Площадь, га	Состав, подрост, подлесок, почва, рельеф, особенности выдела	Эл. леса, м	Возраст, лет	Бонитет	Полнота	Класс бонитета	Класс полноты	Тип леса	Тип лесорастн. условий	Запас сыроваст. леса, м3 на 1 га	Запас на выделе, м3				Хозяйственные распоряжения
												Общий	В т.ч. по составу	Сухостоя	Единодерев. возраст.	Захламленность, Лик-вида
1	2,0	5С2Е3Б	1 С	170	14	22	9	4	5	С СФ БГ	,4	70	140		70	1
			13 Е		13	14									28	2
			Б	90	12	14									42	4
		подрост: 8Е2С (40) 1,5 м, 1,5 тыс.шт/га,														
2	5,0	8Е2Б	1 Е	170	16	18	9	4	5	Е ДМ ЧВ	,6	140	700		560	1
			16 Б	110	15	18									140	3
		подрост: 10Е (50) 1,5 м, 2,0 тыс.шт/га														
		ЯГОДНИКИ ЧЕРНИКА 20%														
3	11,0	4Е3Е1С2Б	1 Е	170	17	20	9	4	5	Е ДМ ЧВ	,7	150	1650		660	1
			15 Е	110	13	14									495	1
			С		16	20									165	1
			Б		15	16									330	3
		подрост: 10Е (30) 1,0 м, 1,5 тыс.шт/га														
		ЯГОДНИКИ ЧЕРНИКА 20%														
4	3,0	3С2С4Е1Б	1 С	170	14	20	9	4	5	С СФ БГ	,5	90	270		81	1
			13 С	90	11	14									54	1
			Е	160	13	16									108	2
			Б	80	14	16									27	4
		подрост: 8Е2С (40) 1,5 м, 2,0 тыс.шт/га,														
5	2,0	6Е2С2Б	1 Е	110	14	16	6	2	5	Е ДМ ЧВ	,7	140	280		168	
			14 С		16	20									56	
			Б		13	16									56	
		подрост: 10Е (30) 1,0 м, 1,0 тыс.шт/га														
		ЯГОДНИКИ ЧЕРНИКА 20%														
6	2,0	БОЛОТО ПЕРЕХОДНОЕ,ОСОКО-СФАГНОВОЕ,мощность торфа 1,0 м,зарастание 40% БЕРЕЗА														
7	4,0	6Е2С2Б	1 Е	170	18	22	9	4	5	Е ЧЕР ЧС	,6	190	760		456	1
			19 С		21	30									152	2
			Б	110	19	24									152	3
		подрост: 10Е (50) 2,0 м, 3,0 тыс.шт/га														
		ЯГОДНИКИ ЧЕРНИКА 30%														
8	2,0	8Б2Е	1 Б	40	8	8	4	2	4	Е ЧЕР ТР	,4	20	40		32	
			8 Е	80	7	10									8	
9	3,0	8С2Б	1 С	100	9	12	5	2	5А	С СФ СФ	,5	50	150		120	
			9 Б		8	10									30	
		подрост: 10С (15) 1,0 м, 1,0 тыс.шт/га,														

440030

ВЫПИСКА
ИЗ ГОСУДАРСТВЕННОГО ЛЕСНОГО РЕЕСТРА

Номер государственного учета в государственном лесном реестре: нет
Кадастровый номер (при наличии): нет
Условный номер (при наличии): нет
Предыдущий кадастровый (условный) номер: нет

ЛЕСНОЙ УЧАСТОК

Адрес (местоположение): Архангельская область, МО «Онежский муниципальный район», Онежское лесничество, Онежское участковое лесничество (участок Онежское), кв. 84, часть выдела 9(участок, исключаемый из границ зеленой зоны).
(указывается субъект Российской Федерации, муниципальное образование, лесничество или лесопарк, квартал и (или) выдел)

Наименование (реквизиты) юридического лица, фамилия, имя, отчество физического лица, местонахождение (регистрация) правообладателя: нет

Назначение лесного участка (вид (ы) использования): - нет

Площадь: 0,8732 га

Документы - основания пользования лесным участком: нет
(договор аренды лесного участка, договор постоянного (бессрочного) пользования лесным участком, договор безвозмездного срочного пользования лесным участком, реквизиты договора, срок пользования)

Особые отметки: нет
(сведения об обременениях лесных участков, об ограничении использования лесов)

Лесистость района: 65%.

Год проведения последнего лесоустройства – 1995.

Заместитель руководителя
управления лесничествами
Онежское обособленное подразделение

В.А. Попов дата 13.11.2024 подпись

М.П.

Карта-схема расположения и границы лесного участка

Архангельская область, МО «Онежский муниципальный район»
(указывается субъект Российской Федерации, муниципальное образование)

Лесничество (лесопарк): Онежское
(название)

Участковое лесничество: Онежское (участок Онежское) кв. 84
(название)

Площадь: 0,8732 га

масштаб 1:10000

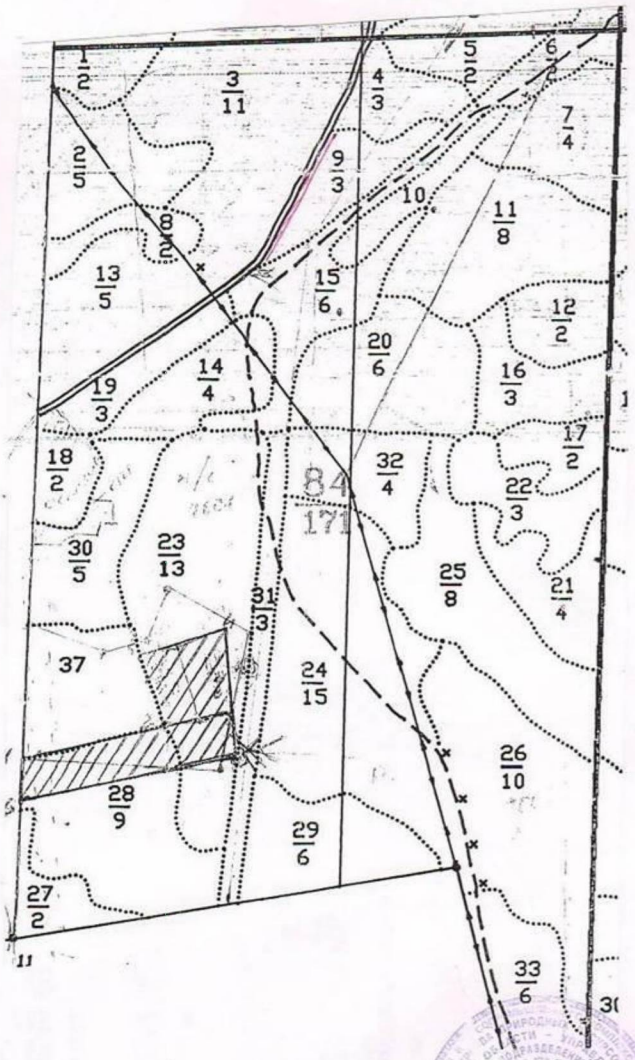

▨ - участок, исключаемый из границы земельной части

Заместитель руководителя
управления лесничествами
Онежское обособленное подразделение

В.А. Попов дата 13.11.2024 подпись

М.П.

Таксационное описание

Приложение 2

ОНЕЖСКИЙ ЛЕСХОЗ ЛЕСНИЧЕСТВО: ОНЕЖСКОЕ
Категория защитности: ЛЕСОХОЗЯЙСТВ.ЧАСТЬ ЗЕЛЕНОЙ ЗОНЫ

Квартал: 84

Номер выдела	Площадь, га	Состав, подрост, подлесок, почва, рельеф, особенности выдела	Эл.	Возраст	Бонитет	Полнота	Запас	Класс	Группа	Тип леса	Тип лесорастущ. условий	Полнота	Запас сырораст. леса, м3 на 1 га	Класс	Запас на выделе, м3 Общий	Единица дерев.	Захламленность: Сухостойная	Ресурсная	Общий	Лик-вида	Хозяйственные распоряжения
1	2,0	5С2Е3Б	1 С	170	14	22	9	4	5	С СФ БГ	,4		70	140	70	1					
			13 Е		13	14									28	2					
			Б	90	12	14									42	4					
		подрост: 8Е2С (40) 1,5 м, 1,5 тыс.шт/га,																			
2	5,0	8Е2Б	1 Е	170	16	18	9	4	5	Е ДМ ЧВ	,6		140	700	560	1					
			16 Б	110	15	18									140	3					
		подрост: 10Е (50) 1,5 м, 2,0 тыс.шт/га																			
		ЯГОДНИКИ ЧЕРНИКА 20%																			
3	11,0	4Е3Е1С2Б	1 Е	170	17	20	9	4	5	Е ДМ ЧВ	,7		150	1650	660	1					
			15 Е	110	13	14									495	1					
			С		16	20									165	1					
			Б		15	16									330	3					
		подрост: 10Е (30) 1,0 м, 1,5 тыс.шт/га																			
		ЯГОДНИКИ ЧЕРНИКА 20%																			
4	3,0	3С2С4Е1Б	1 С	170	14	20	9	4	5	С СФ БГ	,5		90	270	81	1					
			13 С	90	11	14									54	1					
			Е	160	13	16									108	2					
			Б	80	14	16									27	4					
		подрост: 8Е2С (40) 1,5 м, 2,0 тыс.шт/га,																			
5	2,0	6Е2С2Б	1 Е	110	14	16	6	2	5	Е ДМ ЧВ	,7		140	280	168						
			14 С		16	20									56						
			Б		13	16									56						
		подрост: 10Е (30) 1,0 м, 1,0 тыс.шт/га																			
		ЯГОДНИКИ ЧЕРНИКА 20%																			
6	2,0	БОЛОТО																			
		ПЕРЕХОДНОЕ, ОСОКО-СФАГНОВОЕ, мощность торфа 1,0 м, зарастание 40% БЕРЕЗА																			
7	4,0	6Е2С2Б	1 Е	170	18	22	9	4	5	Е ЧЕР ЧС	,6		190	760	456	1					
			19 С		21	30									152	2					
			Б	110	19	24									152	3					
		подрост: 10Е (50) 2,0 м, 3,0 тыс.шт/га																			
		ЯГОДНИКИ ЧЕРНИКА 30%																			
8	2,0	8Б2Е	1 Б	40	8	8	4	2	4	Е ЧЕР ТР	,4		20	40	32						
			8 Е	80	7	10									8						
9	3,0	8С2Б	1 С	100	9	12	5	2	5А	С СФ СФ	,5		50	150	120						
			9 Б		8	10									30						
		подрост: 10С (15) 1,0 м, 1,0 тыс.шт/га,																			

440032

ВЫПИСКА
ИЗ ГОСУДАРСТВЕННОГО ЛЕСНОГО РЕЕСТРА

Номер государственного учета в государственном лесном реестре: нет
Кадастровый номер (при наличии): нет
Условный номер (при наличии): нет
Предыдущий кадастровый (условный) номер: нет

ЛЕСНОЙ УЧАСТОК

Адрес (местоположение): Архангельская область, МО «Онежский муниципальный район», Онежское лесничество, Онежское участковое лесничество (участок Онежское), кв. 84, часть выдела 13 (участок, исключаемый из границ зеленой зоны).
(указывается субъект Российской Федерации, муниципальное образование, лесничество или лесопарк, квартал и (или) выдел)

Наименование (реквизиты) юридического лица, фамилия, имя, отчество физического лица, местонахождение (регистрация) правообладателя: нет

Назначение лесного участка (вид (ы) использования): - нет

Площадь: 0,0403 га

Документы - основания пользования лесным участком: нет
(договор аренды лесного участка, договор постоянного (бессрочного) пользования лесным участком, договор безвозмездного срочного пользования лесным участком, реквизиты договора, срок пользования)

Особые отметки: нет
(сведения об обременениях лесных участков, об ограничении использования лесов)

Лесистость района: 65%.

Год проведения последнего лесоустройства – 1995.

Заместитель руководителя
управления лесничествами
Онежское обособленное подразделение

В.А. Попов дата 13.11.2024 подпись

М.П.

Карта-схема расположения и границы лесного участка

Архангельская область, МО «Онежский муниципальный район»
(указывается субъект Российской Федерации, муниципальное образование)

Лесничество (лесопарк): Онежское
(название)

Участковое лесничество: Онежское (участок Онежское) кв. 84
(название)

Площадь: 0,0403 га

масштаб 1:10000

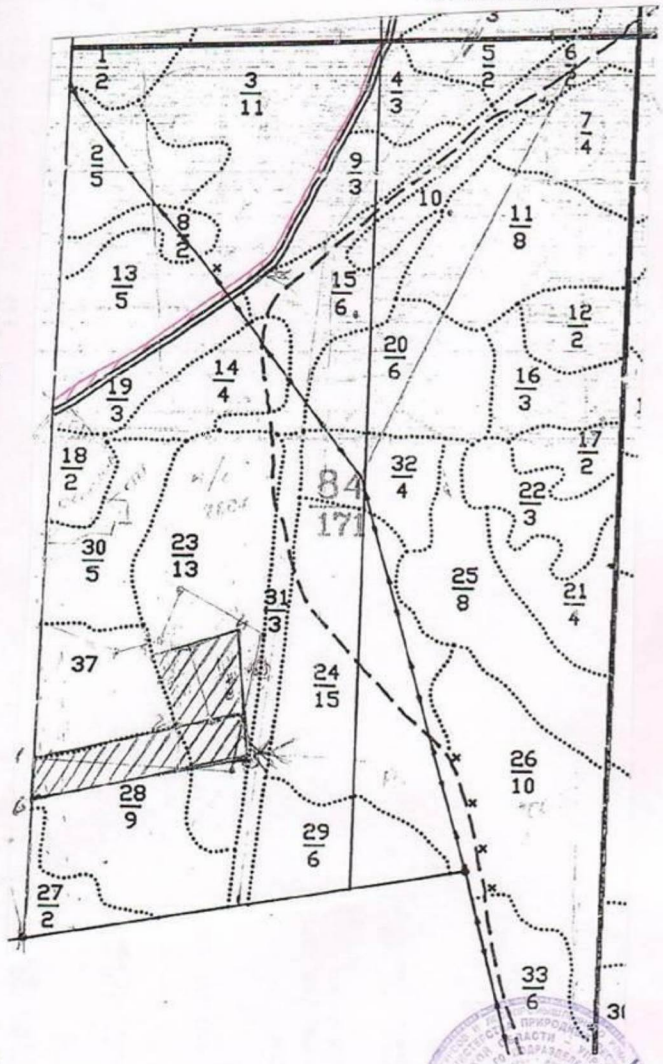

☒ - участок, исключенный из границы зеленой зоны

Заместитель руководителя
управления лесничествами
Онежское обособленное подразделение

В.А. Попов дата 13.11.2024 подпись

М.П.

Таксационное описание

Приложение 2

ОНЕЖСКИЙ ЛЕСХОЗ ЛЕСНИЧЕСТВО: ОНЕЖСКОЕ
Категория защитности: ЛЕСОХОЗЯЙСТВ.ЧАСТЬ ЗЕЛЕНОЙ ЗОНЫ

Квартал: 84

Номер выдела	Площадь, га	Состав, подрост, подлесок, почва, рельеф, особенности выдела	Элита	Возраст	Бонитет	Полнота	Класс бонитета	Тип леса	Тип лесорастительных условий	Полнота	Запас сыророств. леса, м3 на 1 га	Запас на выделе, м3 Общий	Запас на выделе, м3 В т.ч. спелого и перестойного	Запас на выделе, м3 Сухостоя	Запас на выделе, м3 Ред. дин.	Запас на выделе, м3 Единичн. возобн.	Запас на выделе, м3 Захламленность Общий	Запас на выделе, м3 Захламленность Ликвидная	Хозяйственные распоряжения
10	2,0	6Е2С2Б	1 Е 15 С Б	170 130	14 17 15	16 24 20	9	4	5	Е ДМ ДМ	,5	110	220	132 44 44	1 2 3				
		подрост: 10Е (50) 1,5 м, 1,5 тыс.шт/га																	
11	8,0	9Е1Б+С	1 Е 19 Б	180 130	19 18	24 22	9	4	4	Е ЧЕР ЧС	,6	190	1520	1368 152	1 3				
		подрост: 10Е (30) 1,0 м, 2,5 тыс.шт/га ЯГОДНИКИ ЧЕРНИКА 20%																	
12	2,0	8Е1С1Б	1 Е 14 С Б	160 120	14 17 15	16 22 18	8	4	5	Е ДМ ЧВ	,6	120	240	192 24 24	1 1 3				
		подрост: 10Е (50) 1,5 м, 1,5 тыс.шт/га ЯГОДНИКИ ЧЕРНИКА 20%																	
13	5,0	5Е2Е3Б	1 Е 15 Е Б	110 170 90	14 17 14	16 20 16	6	2	5	Е ЧЕР ТР	,6	130	650	325 130 195					
		подрост: 10Е (30) 1,0 м, 2,0 тыс.шт/га																	
14	4,0	9С1Б	1 С 11 Б	50	11	10	3	2	4	С ЧЕР ЧС	,9	130	520	468 52					
15	6,0	8Б2С+Е	1 Б 8 С	40	8	8	4	2	4	Е ЧЕР ЧС	,8	70	420	336 84					
		подрост: 10Е (20) 1,0 м, 1,0 тыс.шт/га																	
16	3,0	6Е3С1Б	1 Е 17 С Б	180 130	17 18 17	22 26 24	9	4	5	Е ЧЕР ЧС	,7	190	570	342 171 57	1 1 3				
		подрост: 10Е (50) 2,0 м, 2,5 тыс.шт/га ЯГОДНИКИ ЧЕРНИКА 20%																	
17	2,0	6С4Е+Б	1 С 19 Е	180	21 15	30 16	9	4	4	С ЧЕР ЧС	,8	260	520	312 208	1 1				
		подрост: 10Е (50) 2,0 м, 1,0 тыс.шт/га																	
18	2,0	УСАДЬБА																	
19	3,0	8Б2ОЛСА	1 Б 11 ОЛСА	40	11	10	4	2	3	С ЧЕР ТР	,8	80	240	192 48					
20	6,0	3Е2Е2С3Б	1 Е 15 Е С	170 110 180	15 12 19	18 14 24	9	4	5	Е ЧЕР ЧС	,6	130	780	234 156 156	2 1 2				

440034

ВЫПИСКА
ИЗ ГОСУДАРСТВЕННОГО ЛЕСНОГО РЕЕСТРА

Номер государственного учета в государственном лесном реестре: нет
Кадастровый номер (при наличии): нет
Условный номер (при наличии): нет
Предыдущий кадастровый (условный) номер: нет

ЛЕСНОЙ УЧАСТОК

Адрес (местоположение): Архангельская область, МО «Онежский муниципальный район», Онежское лесничество, Онежское участковое лесничество (участок Онежское), кв. 84, часть выдела 15 (участок, исключаемый из границ зеленой зоны).
(указывается субъект Российской Федерации, муниципальное образование, лесничество или лесопарк, квартал и (или) выдел)

Наименование (реквизиты) юридического лица, фамилия, имя, отчество физического лица, местонахождение (регистрация) правообладателя: нет

Назначение лесного участка (вид (ы) использования): - нет

Площадь: 0,1082 га

Документы - основания пользования лесным участком: нет
(договор аренды лесного участка, договор постоянного (бессрочного) пользования лесным участком, договор безвозмездного срочного пользования лесным участком, реквизиты договора, срок пользования)

Особые отметки: нет
(сведения об обременениях лесных участков, об ограничении использования лесов)

Лесистость района: 65%.

Год проведения последнего лесоустройства – 1995.

Заместитель руководителя
управления лесничествами
Онежское обособленное подразделение

В.А. Попов дата 13.11.2024 подпись

М.П.

Карта-схема расположения и границы лесного участка

Архангельская область, МО «Онежский муниципальный район»
(указывается субъект Российской Федерации, муниципальное образование)

Лесничество (лесопарк): Онежское
(название)

Участковое лесничество: Онежское (участок Онежское) кв. 84
(название)

Площадь: 0,1082 га

масштаб 1:10000

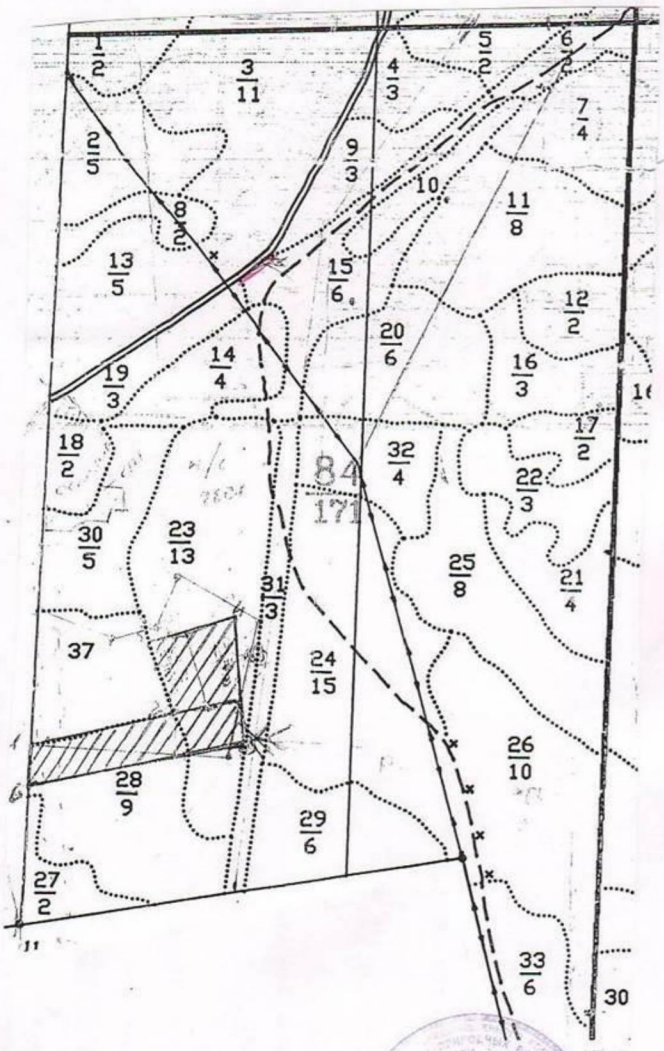

- участок, исключаемый из границы земной зоны

Заместитель руководителя
управления лесничествами
Онежское обособленное подразделение

В.А. Попов дата 13.11.2024 подпись

М.П.

Таксационное описание

Приложение 2

ОНЕЖСКИЙ ЛЕСХОЗ ЛЕСНИЧЕСТВО: ОНЕЖСКОЕ
Категория защитности: ЛЕСОХОЗЯЙСТВ.ЧАСТЬ ЗЕЛЕНОЙ ЗОНЫ

Квартал: 84

Номер выдела	Площадь, га	Состав, подрост, подлесок, почва, рельеф, особенности выдела	Возраст	Бонитет	Полнота	Запас на 1 га	Запас на выделе, м3	Тип леса	Запас сырораст. леса, м3			Запас на выделе, м3			Хозяйственные распоряжения
									На 1 га	Общий на выдел.	В т.ч. по сост. пород	Сухостоя	Ред.	Единица дерев.	Захламленность	Общий	Ликвидность вида	
10	2,0	6Е2С2Б	1 Е 15 С Б	170 130	14 17 15	16 24 20	9 4 5	Е ДМ ДМ	,5	110	220				132 44 44	1 2 3	
		подрост: 10Е (50) 1,5 м, 1,5 тыс.шт/га															
11	8,0	9Е1Б+С	1 Е 19 Б	180 130	19 18	24 22	9 4 4	Е ЧЕР ЧС	,6	190	1520				1368 152	1 3	
		подрост: 10Е (30) 1,0 м, 2,5 тыс.шт/га ЯГОДНИКИ ЧЕРНИКА 20%															
12	2,0	8Е1С1Б	1 Е 14 С Б	160 120	14 17 15	16 22 18	8 4 5	Е ДМ ЧВ	,6	120	240				192 24 24	1 1 3	
		подрост: 10Е (50) 1,5 м, 1,5 тыс.шт/га ЯГОДНИКИ ЧЕРНИКА 20%															
13	5,0	5Е2Е3Б	1 Е 15 Е Б	110 170 90	14 17 14	16 20 16	6 2 5	Е ЧЕР ТР	,6	130	650				325 130 195		
		подрост: 10Е (30) 1,0 м, 2,0 тыс.шт/га															
14	4,0	9С1Б	1 С 11 Б	50	11	10	3 2 4	С ЧЕР ЧС	,9	130	520				468 52		
15	6,0	8Б2С+Е	1 Б 8 С	40	8	8	4 2 4	Е ЧЕР ЧС	,8	70	420				336 84		
		подрост: 10Е (20) 1,0 м, 1,0 тыс.шт/га															
16	3,0	6Е3С1Б	1 Е 17 С Б	180 130	17 18 17	22 26 24	9 4 5	Е ЧЕР ЧС	,7	190	570				342 171 57	1 1 3	
		подрост: 10Е (50) 2,0 м, 2,5 тыс.шт/га ЯГОДНИКИ ЧЕРНИКА 20%															
17	2,0	6С4Е+Б	1 С 19 Е	180	21 15	30 16	9 4 4	С ЧЕР ЧС	,8	260	520				312 208	1 1	
		подрост: 10Е (50) 2,0 м, 1,0 тыс.шт/га															
18	2,0	УСАДЬБА															
19	3,0	8Б2ОЛСА	1 Б 11 ОЛСА	40	11	10	4 2 3	С ЧЕР ТР	,8	80	240				192 48		
20	6,0	3Е2Е2С3Б	1 Е 15 Е С	170 110 180	15 12 19	18 14 24	9 4 5	Е ЧЕР ЧС	,6	130	780				234 156 156	2 1 2	

440036

ВЫПИСКА
ИЗ ГОСУДАРСТВЕННОГО ЛЕСНОГО РЕЕСТРА

Номер государственного учета в государственном лесном реестре: нет
Кадастровый номер (при наличии): нет
Условный номер (при наличии): нет
Предыдущий кадастровый (условный) номер: нет

ЛЕСНОЙ УЧАСТОК

Адрес (местоположение): Архангельская область, МО «Онежский муниципальный район», Онежское лесничество, Онежское участковое лесничество (участок Онежское), кв. 84, часть выдела 19 (участок, исключаемый из границ зеленой зоны).
(указывается субъект Российской Федерации, муниципальное образование, лесничество или лесопарк, квартал и (или) выдел)

Наименование (реквизиты) юридического лица, фамилия, имя, отчество физического лица, местонахождение (регистрация) правообладателя: нет

Назначение лесного участка (вид (ы) использования): - нет

Площадь: 0,1497 га

Документы - основания пользования лесным участком: нет
(договор аренды лесного участка, договор постоянного (бессрочного) пользования лесным участком, договор безвозмездного срочного пользования лесным участком, реквизиты договора, срок пользования)

Особые отметки: нет
(сведения об обременениях лесных участков, об ограничении использования лесов)

Лесистость района: 65%.

Год проведения последнего лесоустройства – 1995.

Заместитель руководителя
управления лесничествами
Онежское обособленное подразделение

В.А. Попов дата 13.11.2024 подпись

М.П.

Карта-схема расположения и границы лесного участка

Архангельская область, МО «Онежский муниципальный район»
(указывается субъект Российской Федерации, муниципальное образование)

Лесничество (лесопарк): Онежское
(название)

Участковое лесничество: Онежское (участок Онежское) кв. 84
(название)

Площадь: 0,1497 га

масштаб 1:10000

▨ - участок, исключенный из границы земной зоны

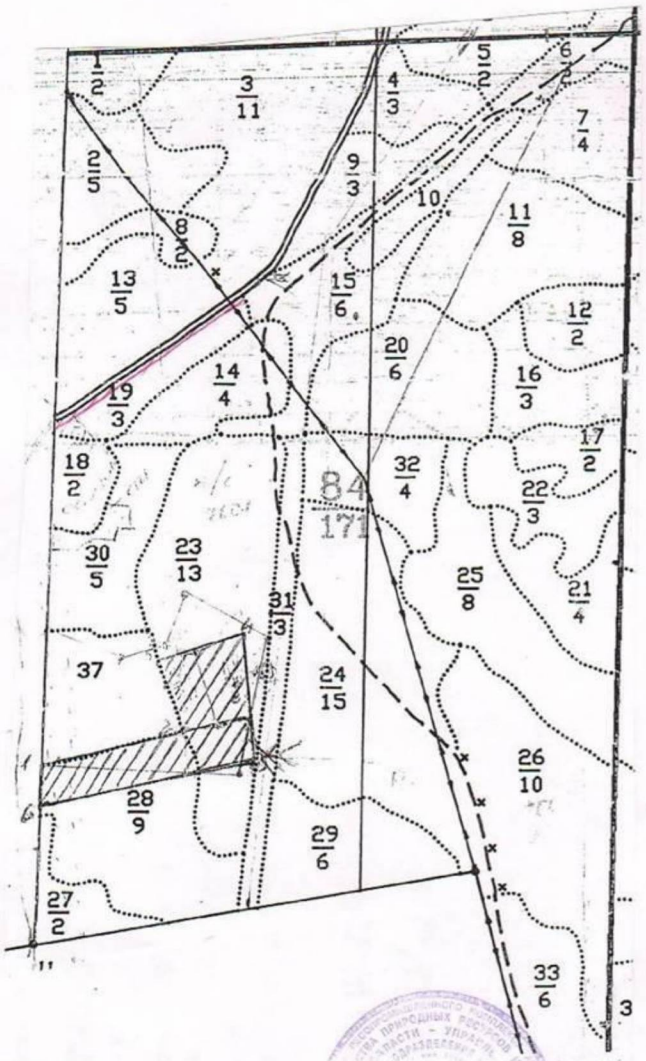

Заместитель руководителя
управления лесничествами
Онежское обособленное подразделение

В.А. Попов дата 13.11.2014 подпись

М.П.

Таксационное описание

Приложение 2

ОНЕЖСКИЙ ЛЕСХОЗ ЛЕСНИЧЕСТВО: ОНЕЖСКОЕ
Категория защитности: ЛЕСОХОЗЯЙСТВ.ЧАСТЬ ЗЕЛЕНОЙ ЗОНЫ

Квартал: 84

Номер выдела	Площадь, га	Состав, подрост, подлесок, почва, рельеф, особенности выдела	Возраст	Высота	Диаметр	Класс бонитета	Тип леса	Полнота	Запас сыроразт. леса, м3: На 1 га	Запас на выделе, м3: Общий на выдел.	Запас на выделе, м3: В т.ч. по сост. пород	Запас на выделе, м3: Класс товарности	Запас на выделе, м3: Сухостоя	Запас на выделе, м3: Единдер. Ресурсный возраст	Запас на выделе, м3: Захламленность Общий	Запас на выделе, м3: Ликвидная	Хозяйственные распоряжения
10	2,0	6Е2С2Б	1 Е	170	14	16	9 4 5	Е ДМ	,5	110	220	132	1				
			15 С		17	24		ДМ				44	2				
			Б	130	15	20						44	3				
		подрост: 10Е (50) 1,5 м, 1,5 тыс.шт/га															
11	8,0	9Е1Б+С	1 Е	180	19	24	9 4 4	Е ЧЕР	,6	190	1520	1368	1				
			19 Б	130	18	22		ЧС				152	3				
		подрост: 10Е (30) 1,0 м, 2,5 тыс.шт/га															
		ЯГОДНИКИ ЧЕРНИКА 20%															
12	2,0	8Е1С1Б	1 Е	160	14	16	8 4 5	Е ДМ	,6	120	240	192	1				
			14 С		17	22		ЧВ				24	1				
			Б	120	15	18						24	3				
		подрост: 10Е (50) 1,5 м, 1,5 тыс.шт/га															
		ЯГОДНИКИ ЧЕРНИКА 20%															
13	5,0	5Е2Е3Б	1 Е	110	14	16	6 2 5	Е ЧЕР	,6	130	650	325					
			15 Е	170	17	20		ТР				130					
			Б	90	14	16						195					
		подрост: 10Е (30) 1,0 м, 2,0 тыс.шт/га															
14	4,0	9С1Б	1 С	50	11	10	3 2 4	С ЧЕР	,9	130	520	468					
			11 Б					ЧС				52					
15	6,0	8Б2С+Е	1 Б	40	8	8	4 2 4	Е ЧЕР	,8	70	420	336					
			8 С					ЧС				84					
		подрост: 10Е (20) 1,0 м, 1,0 тыс.шт/га															
16	3,0	6Е3С1Б	1 Е	180	17	22	9 4 5	Е ЧЕР	,7	190	570	342	1				
			17 С		18	26		ЧС				171	1				
			Б	130	17	24						57	3				
		подрост: 10Е (50) 2,0 м, 2,5 тыс.шт/га															
		ЯГОДНИКИ ЧЕРНИКА 20%															
17	2,0	6С4Е+Б	1 С	180	21	30	9 4 4	С ЧЕР	,8	260	520	312	1				
			19 Е		15	16		ЧС				208	1				
		подрост: 10Е (50) 2,0 м, 1,0 тыс.шт/га															
18	2,0	УСАДЬБА															
19	3,0	8Б2ОЛСА	1 Б	40	11	10	4 2 3	С ЧЕР	,8	80	240	192					
			11 ОЛСА					ТР				48					
20	6,0	3Е2Е2С3Б	1 Е	170	15	18	9 4 5	Е ЧЕР	,6	130	780	234	2				
			15 Е	110	12	14		ЧС				156	1				
			С	180	19	24						156	2				

440037

ВЫПИСКА
ИЗ ГОСУДАРСТВЕННОГО ЛЕСНОГО РЕЕСТРА

Номер государственного учета в государственном лесном реестре: нет
Кадастровый номер (при наличии): нет
Условный номер (при наличии): нет
Предыдущий кадастровый (условный) номер: нет

ЛЕСНОЙ УЧАСТОК

Адрес (местоположение): Архангельская область, МО «Онежский муниципальный район», Онежское лесничество, Онежское участковое лесничество (участок Онежское), кв. 84, часть выдела 37 (участок, исключаемый из границ зеленой зоны).
(указывается субъект Российской Федерации, муниципальное образование, лесничество или лесопарк, квартал и (или) выдел)

Наименование (реквизиты) юридического лица, фамилия, имя, отчество физического лица, местонахождение (регистрация) правообладателя: нет

Назначение лесного участка (вид (ы) использования): - нет

Площадь: 2,2823 га

Документы - основания пользования лесным участком: нет
(договор аренды лесного участка, договор постоянного (бессрочного) пользования лесным участком, договор безвозмездного срочного пользования лесным участком, реквизиты договора, срок пользования)

Особые отметки: нет
(сведения об обременениях лесных участков, об ограничении использования лесов)

Лесистость района: 65%.

Год проведения последнего лесоустройства – 1995.

Заместитель руководителя
управления лесничествами
Онежское обособленное подразделение

В.А. Попов дата 13.11.2024 подпись

М.П.

Карта-схема расположения и границы лесного участка

Архангельская область, МО «Онежский муниципальный район»
(указывается субъект Российской Федерации, муниципальное образование)

Лесничество (лесопарк): Онежское
(название)

Участковое лесничество: Онежское (участок Онежское) кв. 84
(название)

Площадь: 2,2823 га

масштаб 1:10000

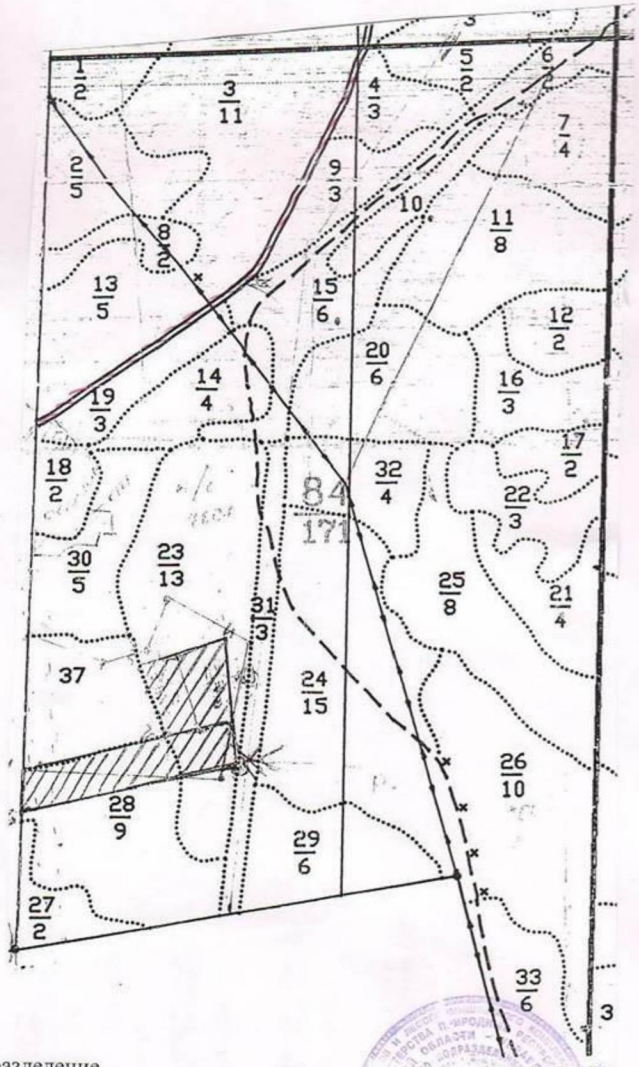

▨ - участок, исключаемый из границы земной зоны

Заместитель руководителя
управления лесничествами
Онежское обособленное подразделение

В.А. Попов дата 13.11.2024 подпись

М.П.

Таксационное описание

Приложение 2

ОНЕЖСКИЙ ЛЕСХОЗ ЛЕСНИЧЕСТВО: ОНЕЖСКОЕ
Категория защитности: ЛЕСОХОЗЯЙСТВ.ЧАСТЬ ЗЕЛЕНОЙ ЗОНЫ

Квартал: 84

Н м е р	Площадь, га	Состав, подрост, подлесок, почва, рельеф, особенности выдела	Эл.	Возр.	Д	Кл.	Бон.	Тип леса	Полн.	Запас сырораст. леса, м3 На 1 га	Запас сырораст. леса, м3 В т.ч. на выдел	Запас на выделе, м3 Общий по породам	Запас на выделе, м3 Сухостой	Запас на выделе, м3 Ред. дин.	Запас на выделе, м3 Единица возраста	Запас на выделе, м3 Захламленность	Запас на выделе, м3 Общий	Запас на выделе, м3 Ликвидная вида	Хозяйственные распоряжения
		подрост: 10Е (50) 1,5 м, 2,0 тыс.шт/га озу: УЧАСТКИ ЛЕСА ВОКРУГ НАСЕЛЕННЫХ ПУНКТОВ																	
29	6,0	5Е2Е1С1Б1ОЛСА	1 Е 17 Е С Б ОЛСА	180 120 170 130 60	18 15 21 17 14	24 16 30 20 16	9	4	5	Е ЧЕР ЧС	,5	130	780	390 156 78 78 78	2 1 2 3 3				
		подрост: 10Е (50) 2,0 м, 2,0 тыс.шт/га ЯГОДНИКИ ЧЕРНИКА 20% озу: УЧАСТКИ ЛЕСА ВОКРУГ НАСЕЛЕННЫХ ПУНКТОВ																	
30	5,0	9С1Б	1 С 11 Б	50	11	10	3	2	4	С ЧЕР ЧС	,9	130	650	585 65					
		озу: УЧАСТКИ ЛЕСА ВОКРУГ НАСЕЛЕННЫХ ПУНКТОВ																	
31	3,0	8Б2С+Е	1 Б 8 С	40	8	8	4	2	4	Е ЧЕР ЧС	,8	70	210	168 42					
		подрост: 10Е (20) 1,0 м, 1,0 тыс.шт/га озу: УЧАСТКИ ЛЕСА ВОКРУГ НАСЕЛЕННЫХ ПУНКТОВ																	
32	4,0	3Е2Е2С3Б	1 Е 15 Е С Б	170 110 180 50	15 12 19 13	18 14 24 14	9	4	5	Е ЧЕР ЧС	,6	130	520	156 104 104 156	2 1 2 2				
		подрост: 10Е (20) 1,0 м, 2,0 тыс.шт/га озу: УЧАСТКИ ЛЕСА ВОКРУГ НАСЕЛЕННЫХ ПУНКТОВ																	
33	6,0	4Е2Е3Б1ОС	1 Е 17 Е Б ОС	110 170 80	14 18 19 21	16 24 20 26	6	2	5	Е ЧЕР ЧС	,6	160	960	384 192 288 96					
		подрост: 10Е (40) 1,5 м, 3,0 тыс.шт/га озу: УЧАСТКИ ЛЕСА ВОКРУГ НАСЕЛЕННЫХ ПУНКТОВ																	
34	4,0	ЛЭП ширина 20,0 м, протяженность 1,8 км, ЗАРОСШИЕ																	
35	1,0	АВТОДОР.ГРУНТОВ. ЛЕСОХОЗЯЙСТВЕННАЯ, ГРУНТОВАЯ, ширина 8,0 м, протяженность 0,7 км, УДОВЛЕТВ., КРУГЛОГОДИЧНО																	
36	1,0	ПРОСЕКИ ширина 1,5 м, протяженность 3,6 км, ЗАРОСШИЕ																	
37	2,8592	Дорога общего пользования с искусственным покрытием, ширина 40,0 м, протяженность 0,7148 км																	
		итого по кварталу																	
	173,8592													23210					

440039

ВЫПИСКА
ИЗ ГОСУДАРСТВЕННОГО ЛЕСНОГО РЕЕСТРА

Номер государственного учета в государственном лесном реестре: нет
Кадастровый номер (при наличии): нет
Условный номер (при наличии): нет
Предыдущий кадастровый (условный) номер: нет

ЛЕСНОЙ УЧАСТОК

Адрес (местоположение): Архангельская область, МО «Онежский муниципальный район», Онежское лесничество, Онежское участковое лесничество (участок Онежское), кв. 83, часть выдела 1 (участок, исключаемый из границ зеленой зоны).
(указывается субъект Российской Федерации, муниципальное образование, лесничество или лесопарк, квартал и (или) выдел)

Наименование (реквизиты) юридического лица, фамилия, имя, отчество физического лица, местонахождение (регистрация) правообладателя: нет

Назначение лесного участка (вид (ы) использования): - нет

Площадь: 0,7346 га

Документы - основания пользования лесным участком: нет
(договор аренды лесного участка, договор постоянного (бессрочного) пользования лесным участком, договор безвозмездного срочного пользования лесным участком, реквизиты договора, срок пользования)

Особые отметки: нет
(сведения об обременениях лесных участков, об ограничении использования лесов)

Лесистость района: 65%.

Год проведения последнего лесоустройства – 1995.

Заместитель руководителя
управления лесничествами
Онежское обособленное подразделение

В.А. Попов дата 13.11.2024 подпись

М.П.

Карта-схема расположения и границы лесного участка

Архангельская область, МО «Онежский муниципальный район»
(указывается субъект Российской Федерации, муниципальное образование)

Лесничество (лесопарк): Онежское
(название)

Участковое лесничество: Онежское (участок Онежское) кв. 83
(название)

Площадь: 0,7346 га

масштаб 1:10000

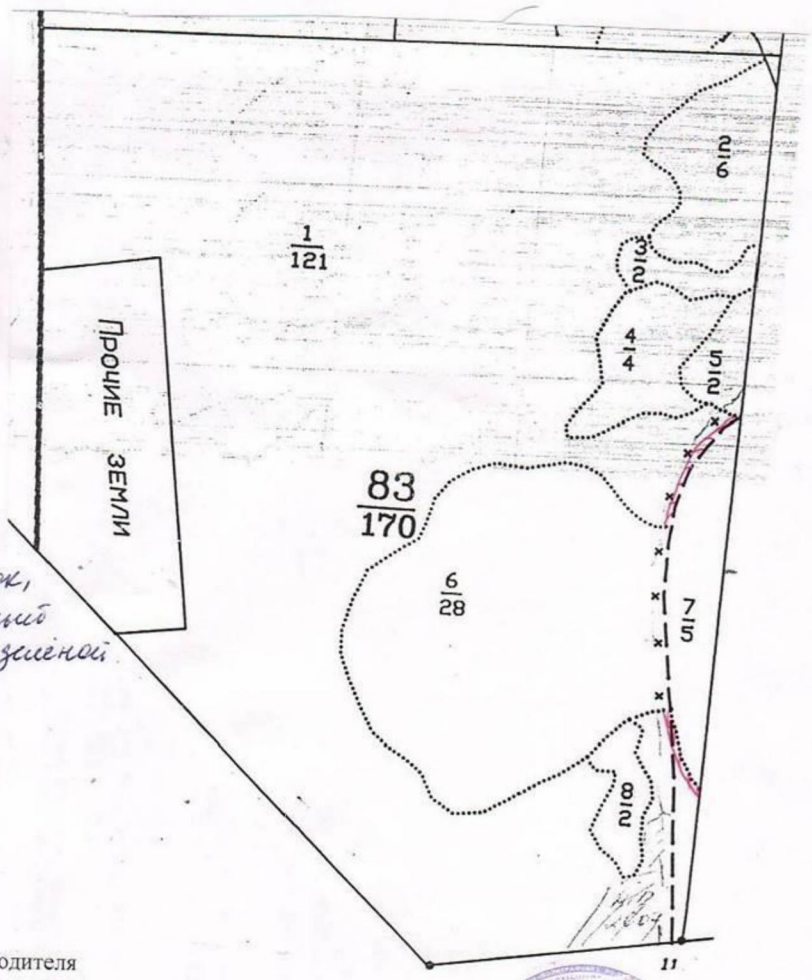

- участок, исключаемый из границ земной зоны

Заместитель руководителя
управления лесничествами
Онежское обособленное подразделение

В.А. Попов дата 13.11.2024 подпись

М.П.

Таксационное описание

Приложение 2

ОНЕЖСКИЙ ЛЕСХОЗ ЛЕСНИЧЕСТВО: ОНЕЖСКОЕ
Категория защитности: ЛЕСОХОЗЯЙСТВ.ЧАСТЬ ЗЕЛЕНОЙ ЗОНЫ

Квартал: 83

Выдел	Площадь, га	Состав, подрост, подлесок, почва, рельеф, особенности выдела	Эксплуатационная	Возраст	Бонитет	Полнота	Запас на 1 га	Класс бонитета	Группа возрастов	Тип леса	Тип лесорастущ. условий	Полнота	Запас сырораст. леса, м3 На 1 га	Запас сырораст. леса, м3 В т.ч. на выдел	Класс товарности	Запас на выделе, м3 Сухостоя	Запас на выделе, м3 Ред.	Запас на выделе, м3 Единица измерения	Запас на выделе, м3 Захламленность Общий	Запас на выделе, м3 Захламленность Ликвидная	Хозяйственные распоряжения
1	121,0	БОЛОТО ВЕРХОВОЕ,ОСОКО-СФАГНОВОЕ,мощность торфа 3,0 м ИСКЛЮЧАЕТСЯ ИЗ ГИДРОМЕЛ.ФОНДА																			
2	6,0	6Е4Б+С	1 Е 16 Б	160 110	16 15	18 18	8	4	5	Е ДМ ЧВ	,5	120	720	432 288	1 3						
		подрост: 10Е (50) 1,5 м, 2,0 тыс.шт/га																			
3	2,0	8Б2Е	1 Б 8 Е	40 80	8 7	8 10	4	2	4	Е ЧЕР ТР	,4	20	40	32 8							
4	4,0	7Б3ОЛСА	1 Б 10 ОЛСА	40	10	10	4	2	3	С ЧЕР ЧС	,7	60	240	168 72							
		подрост: 10Е (20) 1,0 м, 1,0 тыс.шт/га																			
5	2,0	6Е4Б	1 Е 14 Б	110	14 15	16 16	6	2	5	Е ЧЕР ТР	,5	100	200	120 80							
		подрост: 10Е (40) 1,5 м, 2,0 тыс.шт/га																			
6	28,0	СВАЛКА МУСОРА																			
7	5,0	5Б5ОЛСА	1 Б 10 ОЛСА	30	10	12	3	2	2	Е ЧЕР ТР	,5	45	225	113 112							
		озу: УЧАСТКИ ЛЕСА ВОКРУГ НАСЕЛЕННЫХ ПУНКТОВ																			
8	2,0	6С4С+Б	1 С 11 С	130 80	12 10	18 14	7	3	5А	С СФ СФ	,4	60	120	72 48	2 2						
		подрост: 10С (20) 1,0 м, 2,0 тыс.шт/га, ИСКЛЮЧАЕТСЯ ИЗ ГИДРОМЕЛ.ФОНДА озу: УЧАСТКИ ЛЕСА ВОКРУГ НАСЕЛЕННЫХ ПУНКТОВ																			
9	3,4618	дорога общего пользования с искусственным покрытием, ширина 40,0 м, протяженность 0,86545 км																			

итого по кварталу
173,4618

по составляющим породам

	1545
С	120
Е	560
Б	681
ОЛСА	184

440044

ВЫПИСКА
ИЗ ГОСУДАРСТВЕННОГО ЛЕСНОГО РЕЕСТРА

Номер государственного учета в государственном лесном реестре: нет
Кадастровый номер (при наличии): нет
Условный номер (при наличии): нет
Предыдущий кадастровый (условный) номер: нет

ЛЕСНОЙ УЧАСТОК

Адрес (местоположение): Архангельская область, МО «Онежский муниципальный район», Онежское лесничество, Онежское участковое лесничество (участок Онежское), кв. 83, часть выдела 6 (участок, исключаемый из границ зеленой зоны).
(указывается субъект Российской Федерации, муниципальное образование, лесничество или лесопарк, квартал и (или) выдел)

Наименование (реквизиты) юридического лица, фамилия, имя, отчество физического лица, местонахождение (регистрация) правообладателя: нет

Назначение лесного участка (вид (ы) использования): - нет

Площадь: 0,2739 га

Документы - основания пользования лесным участком: нет
(договор аренды лесного участка, договор постоянного (бессрочного) пользования лесным участком, договор безвозмездного срочного пользования лесным участком, реквизиты договора, срок пользования)

Особые отметки: нет
(сведения об обременениях лесных участков, об ограничении использования лесов)

Лесистость района: 65%.

Год проведения последнего лесоустройства – 1995.

Заместитель руководителя
управления лесничествами
Онежское обособленное подразделение

В.А. Попов дата 13.11.2024 подпись

М.П.

Карта-схема расположения и границы лесного участка

Архангельская область, МО «Онежский муниципальный район»
(указывается субъект Российской Федерации, муниципальное образование)

Лесничество (лесопарк): Онежское
(название)

Участковое лесничество: Онежское (участок Онежское) кв. 83
(название)

Площадь: 0,2739 га

масштаб 1:10000

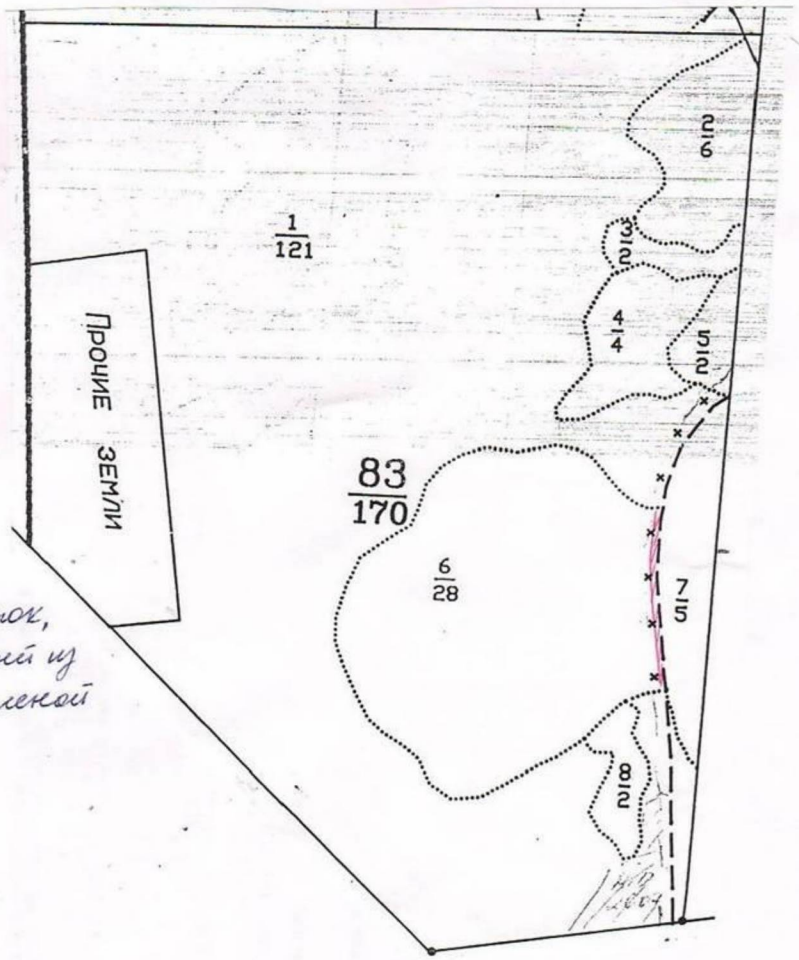

- участок, исключаемый из границы зеленой зоны

Заместитель руководителя
управления лесничествами
Онежское обособленное подразделение

В.А. Попов дата 13.11.2024 подпись

М.П.

Таксационное описание

Приложение 2

ОНЕЖСКИЙ ЛЕСХОЗ ЛЕСНИЧЕСТВО: ОНЕЖСКОЕ
Категория защитности: ЛЕСОХОЗЯЙСТВ.ЧАСТЬ ЗЕЛЕНОЙ ЗОНЫ

Квартал: 83

Выдел	Площадь, га	Состав, подрост, подлесок, почва, рельеф, особенности выдела	Эл.	Возр.	Бонит.	Полн.	Класс	Группа	Тип леса	Тип лесоустр.	Запас сырораст. леса, м3			Запас на выделе, м3				Хозяйственные распоряжения
											На га	На выдел	В т.ч. сост. породр	Общий	Сухостоя	Ред.	Единдер. Общий	Захламленность Лик. вида	
1	121,0	БОЛОТО ВЕРХОВОЕ,ОСОКО-СФАГНОВОЕ,мощность торфа 3,0 м ИСКЛЮЧАЕТСЯ ИЗ ГИДРОМЕЛ.ФОНДА																
2	6,0	6Е4Б+С	1 Е 16 Б	160 110	16 15	18 18	8	4	5	Е ДМ ЧВ	,5	120	720	432 288	1 3			
		подрост: 10Е (50) 1,5 м, 2,0 тыс.шт/га																
3	2,0	8Б2Е	1 Б 8 Е	40 80	8 7	8 10	4	2	4	Е ЧЕР ТР	,4	20	40	32 8				
4	4,0	7Б3ОЛСА	1 Б 10 ОЛСА	40	10	10	4	2	3	С ЧЕР ЧС	,7	60	240	168 72				
		подрост: 10Е (20) 1,0 м, 1,0 тыс.шт/га																
5	2,0	6Е4Б	1 Е 14 Б	110	14 15	16 16	6	2	5	Е ЧЕР ТР	,5	100	200	120 80				
		подрост: 10Е (40) 1,5 м, 2,0 тыс.шт/га																
6	28,0	СВАЛКА МУСОРА																
7	5,0	5Б5ОЛСА	1 Б 10 ОЛСА	30	10	12	3	2	2	Е ЧЕР ТР	,5	45	225	113 112				
		озу: УЧАСТКИ ЛЕСА ВОКРУГ НАСЕЛЕННЫХ ПУНКТОВ																
8	2,0	6С4С+Б	1 С 11 С	130 80	12 10	18 14	7	3	5А	С СФ СФ	,4	60	120	72 48	2 2			
		подрост: 10С (20) 1,0 м, 2,0 тыс.шт/га, ИСКЛЮЧАЕТСЯ ИЗ ГИДРОМЕЛ.ФОНДА озу: УЧАСТКИ ЛЕСА ВОКРУГ НАСЕЛЕННЫХ ПУНКТОВ																
9	3,4618	дорога общего пользования с искусственным покрытием, ширина 40,0 м, протяженность 0,86545 км																

итого по кварталу
173,4618

по составляющим породам

	1545
С	120
Е	560
Б	681
ОЛСА	184

440043

ВЫПИСКА
ИЗ ГОСУДАРСТВЕННОГО ЛЕСНОГО РЕЕСТРА

Номер государственного учета в государственном лесном реестре: нет
Кадастровый номер (при наличии): нет
Условный номер (при наличии): нет
Предыдущий кадастровый (условный) номер: нет

ЛЕСНОЙ УЧАСТОК

Адрес (местоположение): Архангельская область, МО «Онежский муниципальный район», Онежское лесничество, Онежское участковое лесничество (участок Онежское), кв. 83, часть выдела 7 (участок, исключаемый из границ зеленой зоны).
(указывается субъект Российской Федерации, муниципальное образование, лесничество или лесопарк, квартал и (или) выдел)

Наименование (реквизиты) юридического лица, фамилия, имя, отчество физического лица, местонахождение (регистрация) правообладателя: нет

Назначение лесного участка (вид (ы) использования): - нет

Площадь: 0,0844 га

Документы - основания пользования лесным участком: нет
(договор аренды лесного участка, договор постоянного (бессрочного) пользования лесным участком, договор безвозмездного срочного пользования лесным участком, реквизиты договора, срок пользования)

Особые отметки: нет
(сведения об обременениях лесных участков, об ограничении использования лесов)

Лесистость района: 65%.

Год проведения последнего лесоустройства – 1995.

Заместитель руководителя
управления лесничествами
Онежское обособленное подразделение

В.А. Попов дата 13.11.2024 подпись

М.П.

Карта-схема расположения и границы лесного участка

Архангельская область, МО «Онежский муниципальный район»
(указывается субъект Российской Федерации, муниципальное образование)

Лесничество (лесопарк): Онежское
(название)

Участковое лесничество: Онежское (участок Онежское) кв. 83
(название)

Площадь: 0,0844 га

масштаб 1:10000

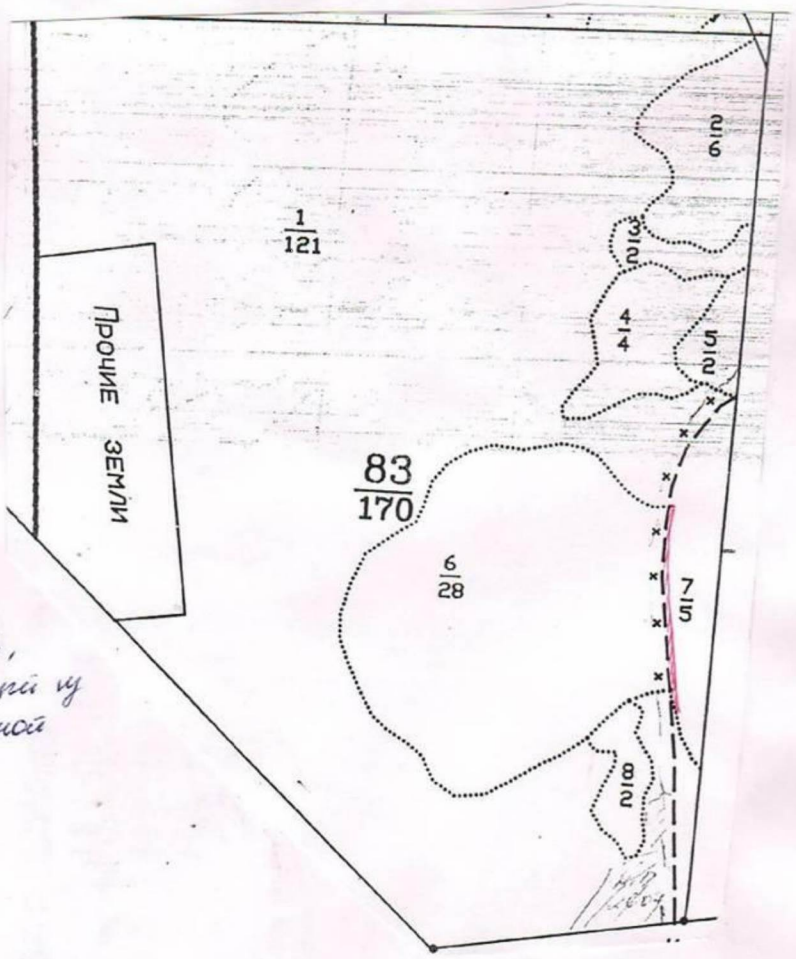

- участок, исключенный из границ земной зоны

Заместитель руководителя
управления лесничествами
Онежское обособленное подразделение

В.А. Попов дата 13.11.2024 подпись

М.П.

Таксационное описание

Приложение 2

ОНЕЖСКИЙ ЛЕСХОЗ ЛЕСНИЧЕСТВО: ОНЕЖСКОЕ
Категория защитности: ЛЕСОХОЗЯЙСТВ.ЧАСТЬ ЗЕЛЕНОЙ ЗОНЫ

Квартал: 83

Н выдела	Площадь, га	Состав, подрост, подлесок, почва, рельеф, особенности выдела	Эл.	Возраст	Бонитет	Полнота	Класс	Группа	Бонитет	Тип леса	Полнота	Запас сыроараст. леса, м3	Класс	Запас на выделе, м3				Хозяйственные распоряжения
														Общий по породам	В т.ч. сухостоя	Ред. дин.	Единица возраст.	Захламленность, Общий Лик-вида
1	121,0	БОЛОТО ВЕРХОВОЕ,ОСОКО-СФАГНОВОЕ,мощность торфа 3,0 м ИСКЛЮЧАЕТСЯ ИЗ ГИДРОМЕЛ.ФОНДА																
2	6,0	6Е4Б+С	1 Е 16 Б	160 110	16 15	18 18	8	4	5	Е ДМ ЧВ	,5	120		720		432 288	1 3	
		подрост: 10Е (50) 1,5 м, 2,0 тыс.шт/га																
3	2,0	8Б2Е	1 Б 8 Е	40 80	8 7	8 10	4	2	4	Е ЧЕР ТР	,4	20		40		32 8		
4	4,0	7Б3ОЛСА	1 Б 10 ОЛСА	40	10	10	4	2	3	С ЧЕР ЧС	,7	60		240		168 72		
		подрост: 10Е (20) 1,0 м, 1,0 тыс.шт/га																
5	2,0	6Е4Б	1 Е 14 Б	110	14 15	16 16	6	2	5	Е ЧЕР ТР	,5	100		200		120 80		
		подрост: 10Е (40) 1,5 м, 2,0 тыс.шт/га																
6	28,0	СВАЛКА МУСОРА																
7	5,0	5Б5ОЛСА	1 Б 10 ОЛСА	30	10	12	3	2	2	Е ЧЕР ТР	,5	45		225		113 112		
		озу: УЧАСТКИ ЛЕСА ВОКРУГ НАСЕЛЕННЫХ ПУНКТОВ																
8	2,0	6С4С+Б	1 С 11 С	130 80	12 10	18 14	7	3	5А	С СФ СФ	,4	60		120		72 48	2 2	
		подрост: 10С (20) 1,0 м, 2,0 тыс.шт/га, ИСКЛЮЧАЕТСЯ ИЗ ГИДРОМЕЛ.ФОНДА озу: УЧАСТКИ ЛЕСА ВОКРУГ НАСЕЛЕННЫХ ПУНКТОВ																
9	3,4618	дорога общего пользования с искусственным покрытием, ширина 40,0 м, протяженность 0,86545 км																

итого по кварталу
173,4618

по составляющим породам

	1545
С	120
Е	560
Б	681
ОЛСА	184

440045

ВЫПИСКА
ИЗ ГОСУДАРСТВЕННОГО ЛЕСНОГО РЕЕСТРА

Номер государственного учета в государственном лесном реестре: нет
Кадастровый номер (при наличии): нет
Условный номер (при наличии): нет
Предыдущий кадастровый (условный) номер: нет

ЛЕСНОЙ УЧАСТОК

Адрес (местоположение): Архангельская область, МО «Онежский муниципальный район», Онежское лесничество, Онежское участковое лесничество (участок Онежское), кв. 83, часть выдела 9 (участок, исключаемый из границ зеленой зоны).
(указывается субъект Российской Федерации, муниципальное образование, лесничество или лесопарк, квартал и (или) выдел)

Наименование (реквизиты) юридического лица, фамилия, имя, отчество физического лица, местонахождение (регистрация) правообладателя: нет

Назначение лесного участка (вид (ы) использования): - нет

Площадь: 3,4618 га

Документы - основания пользования лесным участком: нет
(договор аренды лесного участка, договор постоянного (бессрочного) пользования лесным участком, договор безвозмездного срочного пользования лесным участком, реквизиты договора, срок пользования)

Особые отметки: нет
(сведения об обременениях лесных участков, об ограничении использования лесов)

Лесистость района: 65%.

Год проведения последнего лесоустройства – 1995.

Заместитель руководителя
управления лесничествами
Онежское обособленное подразделение

В.А. Попов дата 13.11.2024 подпись

М.П.

Карта-схема расположения и границы лесного участка

Архангельская область, МО «Онежский муниципальный район»
(указывается субъект Российской Федерации, муниципальное образование)

Лесничество (лесопарк): Онежское
(название)

Участковое лесничество: Онежское (участок Онежское) кв. 83
(название)

Площадь: 3,4618 га

масштаб 1:10000

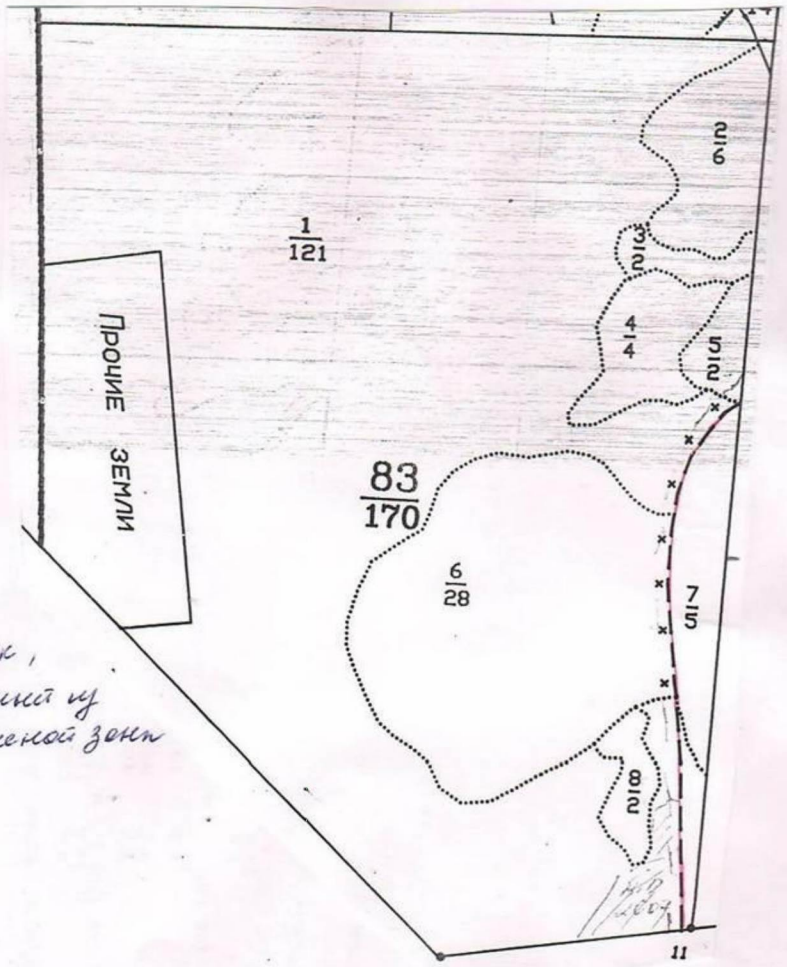

— участок, исключаемый из границ зеленой зоны

Заместитель руководителя
управления лесничествами
Онежское обособленное подразделение

В.А. Попов дата 13.11.2024 подпись

М.П.

Таксационное описание

Приложение 2

ОНЕЖСКИЙ ЛЕСХОЗ ЛЕСНИЧЕСТВО: ОНЕЖСКОЕ
Категория защитности: ЛЕСОХОЗЯЙСТВ.ЧАСТЬ ЗЕЛЕНОЙ ЗОНЫ

Квартал: 83

Н выдела	Площадь, га	Состав, подрост, подлесок, почва, рельеф, особенности выдела	Эл.	Возраст	Бонитет	Полнота	Запас на 1 га	Класс бонитета	Группа возрастов	Тип леса	Тип условий местопрерастания	Полнота	Запас сыроваст. леса, м3 на 1 га	Общий запас на выделе, м3	Запас на выделе, м3 по составляющим породам	Запас на выделе, м3 по составляющим породам	Запас на выделе, м3 по составляющим породам	Запас на выделе, м3 по составляющим породам	Запас на выделе, м3 по составляющим породам	Единичные деревья	Захламленность	Хозяйственные распоряжения
1	121,0	БОЛОТО ВЕРХОВОЕ,ОСОКО-СФАГНОВОЕ,мощность торфа 3,0 м ИСКЛЮЧАЕТСЯ ИЗ ГИДРОМЕЛ.ФОНДА																				
2	6,0	6Е4Б+С	1 Е 16 Б	160 110	16 15	18 18	8	4	5	Е ДМ ЧВ	,5	120	720	432 288	1 3							
		подрост: 10Е (50) 1,5 м, 2,0 тыс.шт/га																				
3	2,0	8Б2Е	1 Б 8 Е	40 80	8 7	8 10	4	2	4	Е ЧБР ТР	,4	20	40	32 8								
4	4,0	7Б3ОЛСА	1 Б 10 ОЛСА	40	10	10	4	2	3	С ЧЕР ЧС	,7	60	240	168 72								
		подрост: 10Е (20) 1,0 м, 1,0 тыс.шт/га																				
5	2,0	6Е4Б	1 Е 14 Б	110	14 15	16 16	6	2	5	Е ЧЕР ТР	,5	100	200	120 80								
		подрост: 10Е (40) 1,5 м, 2,0 тыс.шт/га																				
6	28,0	СВАЛКА МУСОРА																				
7	5,0	5Б5ОЛСА	1 Б 10 ОЛСА	30	10	12	3	2	2	Е ЧЕР ТР	,5	45	225	113 112								
		озу: УЧАСТКИ ЛЕСА ВОКРУГ НАСЕЛЕННЫХ ПУНКТОВ																				
8	2,0	6С4С+Б	1 С 11 С	130 80	12 10	18 14	7	3	5А	С СФ СФ	,4	60	120	72 48	2 2							
		подрост: 10С (20) 1,0 м, 2,0 тыс.шт/га, ИСКЛЮЧАЕТСЯ ИЗ ГИДРОМЕЛ.ФОНДА озу: УЧАСТКИ ЛЕСА ВОКРУГ НАСЕЛЕННЫХ ПУНКТОВ																				
9	3,4618	дорога общего пользования с искусственным покрытием, ширина 40,0 м, протяженность 0,86545 км																				

итого по кварталу
173,4618

по составляющим породам 1545

С	120
Е	560
Б	681
ОЛСА	184

440047

ВЫПИСКА
ИЗ ГОСУДАРСТВЕННОГО ЛЕСНОГО РЕЕСТРА

Номер государственного учета в государственном лесном реестре: нет
Кадастровый номер (при наличии): нет
Условный номер (при наличии): нет
Предыдущий кадастровый (условный) номер: нет

ЛЕСНОЙ УЧАСТОК

Адрес (местоположение): Архангельская область, МО «Онежский муниципальный район», Онежское лесничество, Онежское сельское участковое лесничество (участок к-з им. Ленина), кв. 47, выдел 13 (участок, включаемый в границы зеленой зоны).
(указывается субъект Российской Федерации, муниципальное образование, лесничество или лесопарк, квартал и (или) выдел)

Наименование (реквизиты) юридического лица, фамилия, имя, отчество физического лица, местонахождение (регистрация) правообладателя: нет

Назначение лесного участка (вид (ы) использования): - нет

Площадь: 13,1 га

Документы - основания пользования лесным участком: нет
(договор аренды лесного участка, договор постоянного (бессрочного) пользования лесным участком, договор безвозмездного срочного пользования лесным участком, реквизиты договора, срок пользования)

Особые отметки: нет
(сведения об обременениях лесных участков, об ограничении использования лесов)

Лесистость района: 65%.

Год проведения последнего лесоустройства – 1995.

Заместитель руководителя
управления лесничествами
Онежское обособленное подразделение

В.А. Попов дата 13.11.2024 подпись М.П.

Карта-схема расположения и границы лесного участка

Архангельская область, МО «Онежский муниципальный район»
(указывается субъект Российской Федерации, муниципальное образование)

Лесничество (лесопарк): Онежское
(название)

Участковое лесничество: Онежское сельское (участок к-з им. Ленина), кв. 47
(название)

Площадь: 13,1 га

масштаб 1:10000

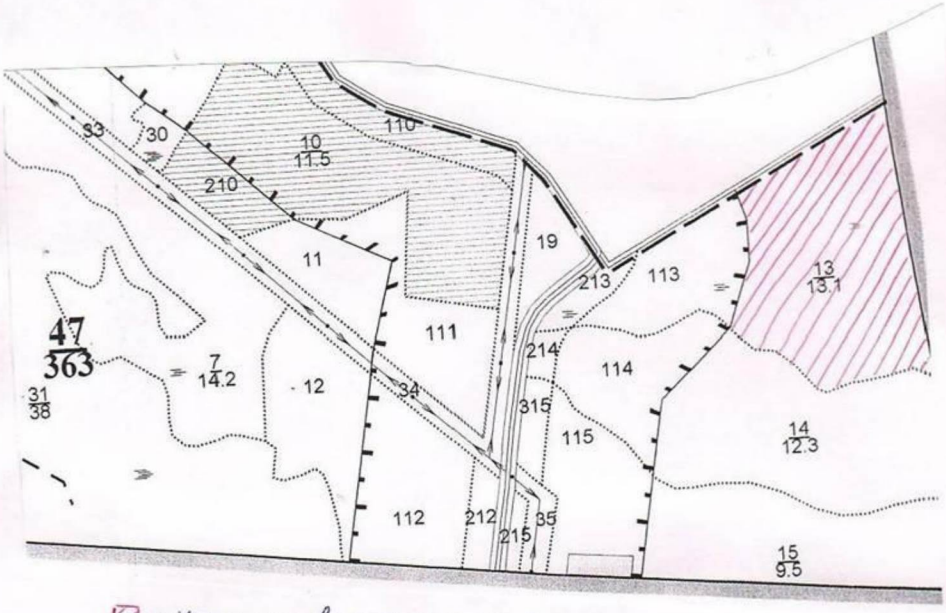

- участок, включаемый в границы зеленой зоны

Заместитель руководителя
управления лесничествами
Онежское обособленное подразделение

В.А. Попов дата 13.11.2024

подпись

М.П.

Приложение 2

Таксационное описание

ЛЕСНИЧЕСТВО: Онежское УЧАСТКОВОЕ ЛЕСНИЧЕСТВО: Онежское сельское УЧАСТОК: рыб. к-з «им.Ленина» Квартал: 47

ЭКСПЛУАТАЦИОННЫЕ ЛЕСА

Номер выдела	Площадь, га	Состав, подрост, подлесок, почва, рельеф, особенности выдела	Высота	Диаметр	Возраст	Класс бонитета	Группа полноты	Тип леса	Тип условий произрастания	Полнота	Запас сыроараст. леса, м3	Запас на выделе, м3					Хозяйственные распоряжения
												На 1 га	Общий запас на выдел	В т.ч. спелых и перестойных	Сухостой	Единица измерения	Захламленность: Общий	Захламленность: Ликвидная
7	14,2	7С2Е1Б подрост: 8Е2С (30) 3,0 м, 1,0 тыс.шт/га АКТУАЛИЗАЦИЯ 2011г.	1 С 16 Е Б	160 110	16 15 15	20 18 18	8	4	5	С СФ БГ	,6	150	2130	1491 426 213	1 1 3			СПЛОШНАЯ РУБКА
11	3,0	5Е1С2Б2ОС подрост: 10Е (30) 2,0 м, 1,5 тыс.шт/га АКТУАЛИЗАЦИЯ 2011г.	1 Е 22 С Б ОС	160 120	21 22 21 23	26 32 26 34	8	4	4	Е ЧЕР ЧС	,6	250	750	375 75 150 150	1 1 3 3			СПЛОШНАЯ РУБКА
12	5,2	5Е1С2Б2ОС подрост: 10Е (30) 2,0 м, 1,0 тыс.шт/га АКТУАЛИЗАЦИЯ 2011г.	1 Е 22 С Б ОС	160 120	21 22 21 23	26 30 26 34	8	4	4	Е ЧЕР ЧС	,6	250	1300	650 130 260 260	1 1 3 3			СПЛОШНАЯ РУБКА
13	13,1	8С2Е+Б подрост: 6С4Е (40) 4,0 м, 3,0 тыс.шт/га АКТУАЛИЗАЦИЯ 2011г.	1 С 18 Е	180	18 17	28 22	9	4	5	С СФ БГ	,4	120	1572	1258 314	1 2			СПЛОШНАЯ РУБКА
14	12,3	4Е1Е2С2Б1ОС подрост: 10Е (30) 4,0 м, 2,0 тыс.шт/га АКТУАЛИЗАЦИЯ 2011г.	1 Е 21 Е С Б ОС	160 120 160 120	21 17 22 21 23	24 20 34 26 38	8	4	4	Е ЧЕР ЧС	,5	190	2337	935 234 467 467 234	1 1 1 3 3			СПЛОШНАЯ РУБКА
15	9,5	4С1Е3Б2ОС АКТУАЛИЗАЦИЯ 2011г.	1 С 13 Е Б ОС	60	13 12 13 14	14 12 12 16	3	2	4	С ДМ ЧВ	,8	140	1330	532 133 399 266				
17	4,7	7С3Е+Б подрост: 8Е2С (30) 3,0 м, 2,0 тыс.шт/га АКТУАЛИЗАЦИЯ 2011г.	1 С 17 Е	160	17 16	22 18	8	4	5	С СФ БГ	,6	170	799	559 240	1 1			СПЛОШНАЯ РУБКА

ВЫПИСКА
ИЗ ГОСУДАРСТВЕННОГО ЛЕСНОГО РЕЕСТРА

Номер государственного учета в государственном лесном реестре: нет
Кадастровый номер (при наличии): нет
Условный номер (при наличии): нет
Предыдущий кадастровый (условный) номер: нет

ЛЕСНОЙ УЧАСТОК

Адрес (местоположение): Архангельская область, МО «Онежский муниципальный район», Онежское лесничество, Онежское сельское участковое лесничество (участок к-з им. Ленина), кв. 47, части выделов 13,113 (участки, включаемые в границы зеленой зоны).
(указывается субъект Российской Федерации, муниципальное образование, лесничество или лесопарк, квартал и (или) выдел)

Наименование (реквизиты) юридического лица, фамилия, имя, отчество физического лица, местонахождение (регистрация) правообладателя: нет

Назначение лесного участка (вид (ы) использования): - нет

Площадь: 13,1 га

Документы - основания пользования лесным участком: нет
(договор аренды лесного участка, договор постоянного (бессрочного) пользования лесным участком, договор безвозмездного срочного пользования лесным участком, реквизиты договора, срок пользования)

Особые отметки: нет
(сведения об обременениях лесных участков, об ограничении использования лесов)

Лесистость района: 65%.

Год проведения последнего лесоустройства – 2011.

Заместитель руководителя
управления лесничествами
Онежское обособленное подразделение

В.А. Попов дата 13.11.2024 подпись

М.П.

Карта-схема расположения и границы лесного участка

Архангельская область, МО «Онежский муниципальный район»
(указывается субъект Российской Федерации, муниципальное образование)

Лесничество (лесопарк): Онежское
(название)

Участковое лесничество: Онежское сельское (участок к-з им. Ленина), кв. 47
(название)

Площадь: 13,1 га масштаб 1:10000

25.02.2025, 09:07 рисунок 10 испр..pdf

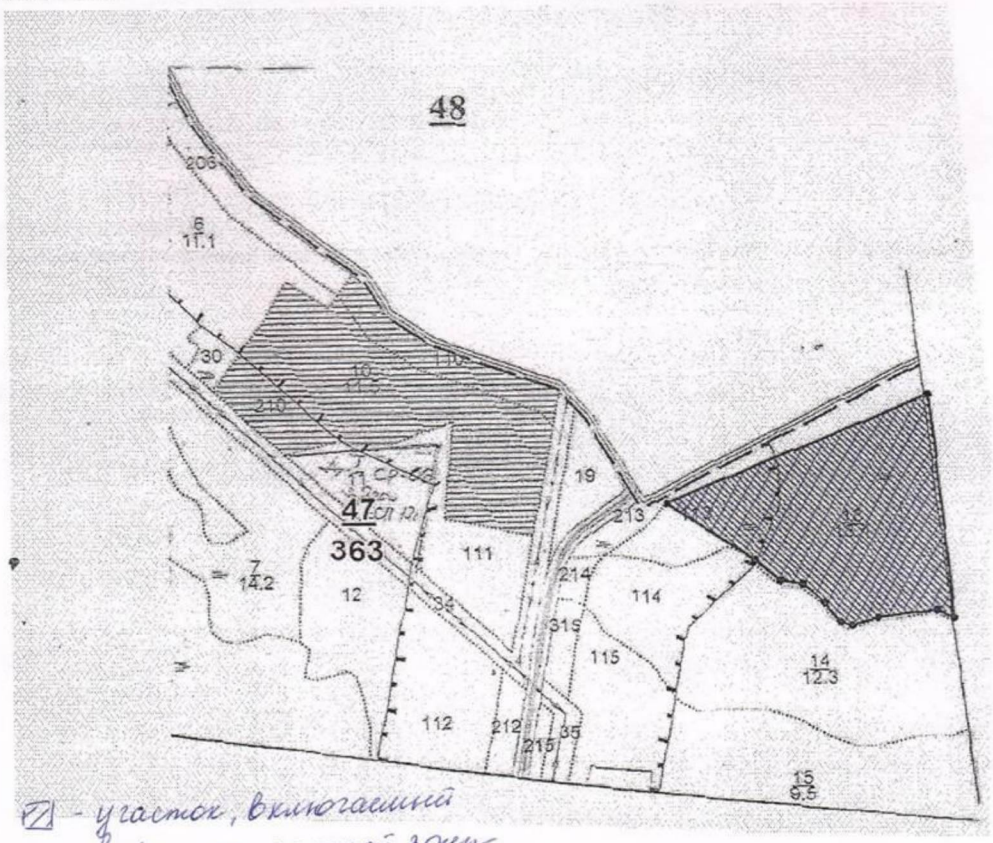

☑ - участок, включенный в границы зеленой зоны

Заместитель руководителя
управления лесничествами
Онежское обособленное подразделение

В.А. Попов дата 13.11.2024. подпись

М.П.

Приложение 2

Таксационное описание

ЛЕСНИЧЕСТВО: Онежское УЧАСТКОВОЕ ЛЕСНИЧЕСТВО: Онежское сельское УЧАСТОК: рыб. к-з «им.Ленина»
ЗАЩИТНЫЕ ПОЛОСЫ ЛЕСОВ, РАСПОЛОЖЕННЫЕ ВДОЛЬ ДОРОГ

Квартал: 47

Номер выдела	Площадь, га	Состав, подрост, подлесок, почва, рельеф, особенности выдела	Эксплуатационная группа	Возраст	Бонитет	Полнота	Тип леса	Тип условий леса	Запас сырораст. леса, м3 На 1 га	Запас сырораст. леса, м3 В т.ч. сост. на выдел.	Запас на выделе, м3 Сухостоя	Запас на выделе, м3 Ред. дин.	Запас на выделе, м3 Единица возраста	Запас на выделе, м3 Захламленность	Запас на выделе, м3 Общий по породам	Запас на выделе, м3 Общий Лик-вида	Хозяйственные распоряжения
		ширина 5,0 м,протяженность 0,6 км,ЗАРОСШИЕ АКТУАЛИЗАЦИЯ 2011г.															
34	2,8	ЛИНИИ ЭЛЕКТРОПЕРЕДАЧ ширина 50,0 м,протяженность 0,6 км,ЗАРОСШИЕ АКТУАЛИЗАЦИЯ 2011г.															
35	1,0	ЛИНИИ ЭЛЕКТРОПЕРЕДАЧ ширина 50,0 м,протяженность 0,2 км,ЗАРОСШИЕ АКТУАЛИЗАЦИЯ 2011г.															
102	3,5	7С3Е+Б	1 С	160	17	22	8 4	5	С СФ	,6	170	595	416			1	
			17 Е		16	18			БГ				179			1	
		подрост: 8Е2С (30) 2,0 м, 2,0 тыс.шт/га АКТУАЛИЗАЦИЯ 2011г. озу: УЧАСТКИ ЛЕСА ВОКРУГ НАСЕЛЕННЫХ ПУНКТОВ															
110	2,5	лесные культуры															
		10Е	1 Е	30	3	4	2 1	5	Е ЧЕР	,4	10	25	25				
		8Б2Е	2 Б	30	7	6			ЧС	,6	35	88	70				
			Е	40									18				
		культуры-82 г.,ВСПАШКА БОРОЗД,ПОСАДКА РУЧНАЯ,размещение 3,5*0,8 м,3500 шт/га,состояние НЕУДОВЛЕТВОРИТЕЛЬНЫЕ, ЗАГЛУШЕНИЕ МЯГКОЛИСТВЕННЫМИ ПОРОДАМИ АКТУАЛИЗАЦИЯ 2011г., ПРИДОРОЖНЫЕ ПОЛОСЫ, БОНИТЕТ ПО ТУМ															
111	4,9	5Е1С2Б2ОС	1 Е	160	21	26	8 4	4	Е ЧЕР	,6	250	1225	612			1	
			22 С		22	32			ЧС				123			1	
			Б	120	21	26							245			3	
			ОС		23	34							245			3	
		подрост: 10Е (30) 2,0 м, 1,5 тыс.шт/га АКТУАЛИЗАЦИЯ 2011г.															
112	5,6	5Е1С2Б2ОС	1 Е	160	21	26	8 4	4	Е ЧЕР	,6	250	1400	700			1	
			22 С		22	30			ЧС				140			1	
			Б	120	21	26							280			3	
			ОС		23	34							280			3	
		подрост: 10Е (30) 2,0 м, 1,0 тыс.шт/га АКТУАЛИЗАЦИЯ 2011г.															
113	4,4	8С2Е+Б	1 С	180	18	28	9 4	5	С СФ	,4	120	528	422			1	
			18 Е		17	22			БГ				106			2	
		подрост: 6С4Е (40) 4,0 м, 3,0 тыс.шт/га АКТУАЛИЗАЦИЯ 2011г.															
114	4,4	4Е1Е2С2Б1ОС	1 Е	160	21	24	8 4	4	Е ЧЕР	,5	190	836	334			1	

Таксационное описание

Приложение 2

ЛЕСНИЧЕСТВО: Онежское УЧАСТКОВОЕ ЛЕСНИЧЕСТВО: Онежское сельское УЧАСТОК: рыб. к-з «им.Ленина»
ЭКСПЛУАТАЦИОННЫЕ ЛЕСА

Квартал: 47

Выдел	Площадь, га	Состав, подрост, подлесок, почва, рельеф, особенности выдела	Ярус	Порода	Высота	Диаметр	Возраст	Класс бонитета	Тип леса	Полнота	Запас на 1 га	Запас сыраст. леса, м3 Общий на выдел	Запас сыраст. леса, м3 В т.ч. по породам	Запас на выделе, м3 Сухостой	Запас на выделе, м3 Ред.	Запас на выделе, м3 Единица	Запас на выделе, м3 Захламленность	Запас на выделе, м3 Общий	Хозяйственные распоряжения
7	14,2	7С2Е1Б	1	С	160	16	20	8 4 5	С СФ БГ	,6	150	2130	1491					1	СПЛОШНАЯ РУБКА
			16	Е		15	18						426					1	
				Б	110	15	18						213					3	
		подрост: 8Е2С (30) 3,0 м, 1,0 тыс.шт/га																	
		АКТУАЛИЗАЦИЯ 2011г.																	
11	3,0	5Е1С2Б2ОС	1	Е	160	21	26	8 4 4	Е ЧЕР ЧС	,6	250	750	375					1	СПЛОШНАЯ РУБКА
			22	С		22	32						75					1	
				Б	120	21	26						150					3	
				ОС		23	34						150					3	
		подрост: 10Е (30) 2,0 м, 1,5 тыс.шт/га																	
		АКТУАЛИЗАЦИЯ 2011г.																	
12	5,2	5Е1С2Б2ОС	1	Е	160	21	26	8 4 4	Е ЧЕР ЧС	,6	250	1300	650					1	СПЛОШНАЯ РУБКА
			22	С		22	30						130					1	
				Б	120	21	26						260					3	
				ОС		23	34						260					3	
		подрост: 10Е (30) 2,0 м, 1,0 тыс.шт/га																	
		АКТУАЛИЗАЦИЯ 2011г.																	
13	13,1	8С2Е+Б	1	С	180	18	28	9 4 5	С СФ БГ	,4	120	1572	1258					1	СПЛОШНАЯ РУБКА
			18	Е		17	22						314					2	
		подрост: 6С4Е (40) 4,0 м, 3,0 тыс.шт/га																	
		АКТУАЛИЗАЦИЯ 2011г.																	
14	12,3	4Е1Е2С2Б1ОС	1	Е	160	21	24	8 4 4	Е ЧЕР ЧС	,5	190	2337	935					1	СПЛОШНАЯ РУБКА
			21	Е	120	17	20						234					1	
				С	160	22	34						467					1	
				Б	120	21	26						467					3	
				ОС		23	38						234					3	
		подрост: 10Е (30) 4,0 м, 2,0 тыс.шт/га																	
		АКТУАЛИЗАЦИЯ 2011г.																	
15	9,5	4С1Е3Б2ОС	1	С	60	13	14	3 2 4	С ДМ ЧВ	,8	140	1330	532						
			13	Е		12	12						133						
				Б		13	12						399						
				ОС		14	16						266						
		АКТУАЛИЗАЦИЯ 2011г.																	
17	4,7	7С3Е+Б	1	С	160	17	22	8 4 5	С СФ БГ	,6	170	799	559					1	СПЛОШНАЯ РУБКА
			17	Е		16	18						240					1	
		подрост: 8Е2С (30) 3,0 м, 2,0 тыс.шт/га																	
		АКТУАЛИЗАЦИЯ 2011г.																	

ПРИЛОЖЕНИЕ № 2
к проектной документации по
проектированию границ лесов,
расположенных в зеленых зонах
Онежского лесничества
Архангельской области

ХАРАКТЕРИСТИКА
лесных участков, проектируемых для включения и исключаемых из зеленых зон по видам целевого назначения лесов и категориям защитности

Поквартальная ведомость распределения лесов по целевому назначению

Целевое назначение лесов	Участковое лесничество	Участок	Номера кварталов или их частей	Площадь, га	Правовые основы деления лесов по целевому назначению
1	2	3	4	5	6
Всего лесов				**1947543**	
Защитные леса, всего:				**485179**	
Ценные леса				**302569**	
Леса, имеющие научное или историческое значение	Онежское	Онежское	27ч	33	Приказ Федерального агентства лесного хозяйства от 2 ноября 2009 года № 456 «Об отнесении лесов на территории Архангельской области
Итого				**33**	

1	2	3	4	5	6
					к ценным лесам, эксплуатационным лесам и установлении их границ» (далее – приказ Рослесхоза № 456)
Противоэрозионные леса	Онежское	Онежское	18ч	25	Приказ Рослесхоза № 456
	Караминское	Мудьюжское	13ч, 23ч, 24ч	47	
	Унежемское	Унежемское	37ч, 91ч – 94ч, 113ч, 115ч, 116ч	307	
	Малошуйское	Малошуйское	17ч, 72ч – 74ч, 88ч – 91ч, 102ч – 106ч, 111ч, 113ч, 116ч – 122ч, 126ч, 127ч,131ч – 141ч, 148ч – 157ч, 164ч, 168ч, 169ч, 179ч	4534	
	Нименьгское	Нименьгское	136ч, 146ч, 151ч, 152ч, 175ч	222	
Итого				**5135**	
Нерестоохранные полосы лесов	Онежское	Онежское	45, 56, 80, 88, 96, 118, 125 27ч, 36ч, 37ч, 38ч, 46ч, 54ч, 55ч, 64ч, 70ч, 71ч, 72ч, 78ч, 79ч, 81ч, 86ч, 87ч, 89ч, 90ч, 91ч, 92ч, 93ч, 94ч, 95ч, 97ч, 98ч, 106ч, 107ч, 109ч, 110ч, 111ч, 114ч, 115ч, 119ч, 120ч, 126ч, 127ч, 128ч, 131ч, 132ч, 133ч, 134ч, 139ч, 140ч, 141ч, 142ч, 152ч, 153ч, 154ч, 172ч, 173ч, 174ч, 175ч, 179ч, 180ч, 185ч, 186ч	8394	Приказ Рослесхоза № 456
	Чекуевское	Чекуевское	40, 41, 54, 55, 56, 57, 58, 59, 76, 77, 102, 103, 128, 129, 130, 137, 138, 139, 152, 153, 154, 162, 163, 164, 175, 176, 1ч, 2ч, 3ч, 4ч, 5ч, 6ч, 8ч, 9ч, 10ч, 12ч, 13ч, 14ч, 15ч, 16ч, 17ч, 24ч, 27ч, 28ч, 29ч, 33ч, 34ч, 35ч, 36ч, 37ч, 38ч, 39ч, 42ч, 43ч, 46ч, 47ч, 50ч, 51ч, 52ч, 53ч, 60ч, 61ч, 62ч, 63ч, 64ч, 65ч, 68ч, 70ч, 71ч, 72ч, 73ч, 74ч, 75ч, 78ч, 79ч, 80ч, 81ч, 83ч, 84ч, 85ч, 91ч, 92ч, 93ч, 94ч, 95ч, 96ч, 97ч, 101ч, 104ч, 105ч, 110ч, 111ч, 112ч, 113ч, 114ч, 118ч, 131ч, 136ч, 140ч, 141ч, 142ч, 160ч, 161ч, 174ч, 177ч, 184ч, 185ч, 186ч, 187ч	49034	
	Прилукское	Прилукское	30ч, 31ч, 32ч, 33ч, 34ч, 44ч, 45ч, 46ч, 47ч, 48ч, 64ч, 65ч, 66ч, 71ч, 72ч, 84ч, 85ч, 86ч, 91ч, 92ч, 106ч, 107ч, 113ч, 127ч, 128ч, 146ч, 147ч, 157ч, 158ч, 159ч, 160ч, 173ч, 174ч, 175ч, 187ч, 188ч, 189ч, 204ч, 205ч, 206ч, 219ч, 220ч, 221ч, 235ч, 236ч, 237ч, 239ч	16974	
	Малошуйское	Малошуйское	25, 30 3ч, 4ч, 8ч, 12ч, 14ч, 17ч, 22ч, 24ч, 26ч, 29ч, 31ч, 32ч, 35ч, 40ч, 41ч, 45ч, 50ч, 51ч, 52ч, 55ч, 65ч, 66ч, 67ч, 68ч, 69ч, 70ч, 71ч, 82ч, 83ч, 84ч, 85ч, 86ч, 87ч, 92ч, 93ч, 94ч, 95ч, 96ч, 97ч,101ч, 103ч, 104ч,	21476	

1	2	3	4	5	6
			105ч, 106ч, 107ч, 114ч,115ч,118ч, 119ч, 120ч, 128ч, 129ч,131ч, 132ч, 133ч, 134ч, 142ч, 143ч, 146ч, 147ч, 157ч, 158ч		
	Кодинское	Кодинское	126ч, 127ч, 136ч, 174ч, 186ч	697	
	Нижмозерское	Нижмозерское	137, 186 11ч, 12ч, 13ч, 14ч, 15ч, 16ч, 32ч, 33ч, 35ч, 36ч, 37ч, 53ч, 54ч, 55ч, 58ч, 59ч, 60ч, 81ч, 82ч, 83ч, 89ч, 90ч, 111ч, 119ч, 120ч, 138ч, 158ч, 159ч, 160ч, 161ч, 162ч, 163ч, 164ч, 165ч, 166ч, 167ч, 168ч, 169ч, 170ч, 172ч, 173ч, 175ч, 176ч, 177ч, 178ч, 185ч, 202ч, 203ч, 204ч, 223ч, 224ч, 225ч, 226ч, 227ч, 228ч, 229ч, 230ч, 231ч, 232ч, 233ч, 246ч, 247ч, 248ч, 249ч, 250ч	29531	
	Кожское	Кожское	10, 27, 28, 46, 47, 64, 65, 90, 91, 111, 131, 132, 133, 134, 135, 164 8ч, 9ч, 11ч, 12ч, 26ч, 29ч, 30ч, 44ч, 45ч, 48ч, 62ч, 63ч, 66ч, 67ч, 89ч, 92ч, 107ч, 108ч, 109ч, 110ч, 112ч, 113ч, 129ч, 130ч, 136ч, 137ч, 144ч, 152ч, 161ч, 162ч, 163ч, 165ч, 172ч, 181ч, 182ч, 207ч, 208ч, 209ч, 210ч, 211ч, 236ч, 237ч, 238ч, 286ч, 287ч, 311ч, 312ч, 313ч, 322ч, 335ч, 336ч, 337ч, 345ч, 346ч	39713	
	Унежемское	Унежемское	3ч, 4ч, 5ч, 6ч, 13ч, 14ч, 15ч, 24ч, 28ч, 29ч, 31ч, 32ч, 33ч, 37ч, 38ч, 47ч, 48ч, 49ч, 50ч, 51ч, 52ч, 53ч, 54ч, 55ч, 56ч, 57ч, 58ч, 59ч, 60ч, 62ч, 63ч, 64ч, 66ч, 67ч, 68ч, 69ч, 70ч, 77ч, 78ч, 79ч, 80ч, 82ч, 83ч, 91ч, 92ч, 93ч, 94ч, 95ч, 96ч, 97ч, 98ч, 99ч, 106ч, 107ч, 108ч, 109ч, 110ч, 113ч, 114ч, 127ч, 128ч, 140ч, 141ч, 142ч, 147ч, 148ч, 149ч, 150ч, 153ч, 154ч, 155ч, 156ч, 159ч, 162ч, 163ч, 164ч, 166ч, 167ч, 168ч	27264	
	Нименьгское	Нименьгское	9ч, 17ч, 43ч, 44ч, 56ч, 57ч, 69ч, 78ч, 79ч, 80ч, 86ч, 87ч, 88ч, 89ч, 90ч, 91ч, 92ч, 100ч, 101ч, 102ч, 109ч, 110ч, 111ч, 117ч, 118ч, 119ч, 120ч, 127ч, 128ч, 129ч, 130ч, 137ч, 138ч, 148ч	9211	
	Караминское	Караминское	2, 7 1ч, 3ч, 4ч, 8ч, 13ч, 19ч, 25ч, 26ч, 27ч, 28ч, 33ч, 34ч, 35ч, 38ч, 39ч, 40ч, 118ч, 121ч, 122ч, 123ч, 128ч, 129ч, 130ч, 131ч, 132ч	13217	
	Онежское сельское	С-з «Больше-борский»	1ч, 5ч, 6ч, 7ч, 13ч, 19ч, 33ч	1300	
		С-з «Чекуевский»	20, 30, 31, 35, 38, 40, 51, 67, 68; 36ч, 37ч, 41ч, 42ч, 44ч, 45ч, 46ч, 49ч, 52ч, 55ч, 56ч, 60ч, 61ч, 62ч, 63ч, 64ч, 65ч, 66ч	3280	

1	2	3	4	5	6
		С-з «Прилукский»	15, 85, 97, 98; 1ч, 2ч, 3ч, 4ч, 5ч, 6ч, 7ч, 8ч, 14ч, 21ч, 22ч, 24ч, 25ч, 26ч, 27ч, 28ч, 32 ч, 37ч, 39ч, 45ч, 46ч, 53ч, 54ч, 60ч, 61ч, 67ч, 68ч, 73ч, 74ч, 75ч, 79ч, 80ч, 86ч, 93ч, 94ч, 95ч, 96ч, 100ч, 101ч	3895	
		С-з «Онежский»	3, 5, 6, 15, 16, 17, 19, 22, 23, 24, 25; 4ч, 9ч, 10ч, 11ч, 12ч, 13ч, 14ч, 18ч, 20ч, 21ч, 26ч, 27ч, 29ч, 31ч, 32ч, 33ч, 34ч, 35ч, 37ч	5319	
		К-з им. Ленина	7 3ч, 4ч, 6ч, 9ч, 10ч, 11ч, 12ч, 25ч, 26ч, 28ч, 29ч, 30ч, 31ч, 32ч, 33ч, 34ч, 35ч	1979	
		К-з им. 21 съезда КПСС	7, 33, 34, 35 5ч, 8ч, 9ч, 10ч, 11ч, 13ч, 14ч, 16ч, 17ч, 20ч, 25ч, 26ч	2722	
		К-з им. Мулина	6, 16; 4ч, 5ч, 10ч, 11ч, 12ч, 13ч, 14ч, 15ч	2218	
		К-з им. 40 лет Октября	3ч, 4ч, 5ч, 8ч, 11ч	1112	
Итого				**237336**	
Запретные полосы лесов, расположенные вдоль водных объектов	Онежское	Онежское	1, 14 2ч, 3ч, 15ч, 179ч, 180ч, 184ч, 185ч, 186ч	3014	Приказ Рослесхоза № 456
	Чекуевское	Чекуевское	4ч, 5ч, 6ч, 10ч, 12ч, 13ч, 14ч, 15ч, 16ч, 17ч, 24ч, 25ч, 26ч, 27ч, 28ч, 29ч, 39ч, 42ч, 43ч, 44ч, 45ч, 46ч, 47ч, 63ч, 64ч, 65ч, 68ч, 70ч, 71ч, 91ч, 92ч	4058	
	Прилукское	Прилукское	22ч, 33ч, 34ч, 71ч, 72ч, 73ч, 91ч, 92ч, 113ч, 114ч, 136ч	1427	
	Малошуйское	Малошуйское	1 2ч, 3ч, 6ч, 7ч, 8ч, 9ч, 10ч	2885	
	Кодинское	Кодинское	174ч, 186ч	340	
	Нижмозерское	Нижмозерское	1, 23, 46, 94, 95, 121, 122, 131, 132, 139, 152 - 154, 171, 187, 205, 2ч, 3ч, 24ч, 47ч, 48ч, 92ч, 93ч, 96ч, 97ч, 98ч, 110ч, 111ч, 120ч, 133ч, 134ч, 135ч, 136ч, 138ч, 140ч, 141ч, 142ч, 143ч, 172ч, 173ч, 188ч, 206ч	23949	
	Унежемское	Унежемское	1ч, 2ч, 3ч, 4ч, 5ч, 6ч, 7ч, 8ч, 9ч, 10ч, 24ч, 25ч	7825	
	Нименьгское	Нименьгское	1, 5 2ч, 3ч, 4ч, 6ч, 7ч, 9ч, 10ч, 17ч	4409	
	Караминское	Караминское	3ч, 117ч, 118ч, 121ч, 122ч, 123ч, 128ч, 129ч, 130ч, 131ч	858	

1	2	3	4	5	6
	Онежское сельское	С-з «Больше-борский»	1ч, 5ч, 6ч, 7ч, 13ч, 14ч, 19ч	454	
		С-з «Чекуевский»	29ч, 36ч, 37ч, 41ч, 42ч, 44ч, 45ч, 46ч, 49ч, 52ч, 55ч, 56ч, 58ч, 60ч, 61ч, 62ч, 63ч, 64ч, 65ч, 66ч	1246	
		С-з «Прилукский»	1ч, 2ч, 3ч, 4ч, 5ч, 6ч, 7ч, 8ч, 13ч, 14ч, 16ч, 21ч, 22ч, 25ч, 26ч, 27ч, 37ч, 44ч, 45ч, 46ч, 52ч, 53ч, 54ч, 60ч, 61ч, 67ч, 68ч, 73ч, 74ч, 75ч, 79ч, 80ч, 81ч, 86ч, 94ч, 95ч, 96ч, 99ч, 100ч, 101ч	3112	
		С-з «Онежский»	4ч, 10ч, 11ч, 13ч, 14ч, 18ч, 20ч, 21ч, 26ч, 27ч, 29ч, 30ч, 31ч, 33ч, 34ч, 35ч	855	
		К-з им. Ленина	36, 37, 40, 41, 46, 52, 55, 56 1ч, 5ч, 9ч, 10ч, 11ч, 14ч, 24ч, 25ч, 30ч, 31ч, 32ч, 33ч, 35ч, 45ч, 47ч, 53ч	4789	
		К-з им. 21 съезда КПСС	1, 2, 3, 6 4ч, 5ч, 10ч, 11ч, 13ч, 14ч, 15ч, 16ч	4942	
		К-з им. Мулина	1, 2, 3, 20ч	630	
		К-з им. 40 лет Октября	1 2ч, 3ч, 4ч, 5ч, 7ч, 8ч, 9ч, 10ч, 11ч, 12ч, 13ч, 17ч, 18ч	4299	
Итого				**60065**	
Леса, расположенные в водоохранных зонах	Онежское	Онежское	2ч, 3ч, 4ч, 5ч, 6ч, 7ч, 8ч, 9ч, 10ч, 11ч, 12ч, 15ч, 16ч, 17ч, 19ч, 20ч, 21ч, 22ч, 23ч, 24ч, 25ч, 27ч, 28ч, 29ч, 30ч, 31ч, 32ч, 33ч, 34ч, 35ч, 36ч, 37ч, 38ч, 39ч, 40ч, 41ч, 42ч, 43ч, 44ч, 47ч, 48ч, 49ч, 50ч, 51ч, 174ч, 176ч, 177ч, 181ч, 182ч, 186ч, 187ч, 188ч, 189ч, 190ч, 191ч, 193ч, 194ч, 195ч, 196ч, 197ч, 198ч, 199ч, 202ч, 203ч, 204ч, 205ч, 206ч, 207ч	6114	Водный кодекс Российской Федерации, Лесной кодекс Российской Федерации
	Чекуевское	Чекуевское	1ч, 2ч, 4ч, 7ч, 9ч, 11ч, 13ч, 14ч, 18ч, 19ч, 20ч, 21ч, 22ч, 23ч, 24ч, 25ч, 26ч, 30ч, 31ч, 32ч, 33ч, 34ч, 35ч, 36ч, 37ч, 44ч, 45ч, 46ч, 48ч, 49ч, 50ч, 51ч, 52ч, 53ч, 61ч, 62ч, 63ч, 66ч, 67ч, 68ч, 70ч, 71ч, 72ч, 73ч, 74ч, 80ч, 81ч, 82ч, 85ч, 86ч, 87ч, 88ч, 89ч, 90ч, 91ч, 93ч, 94ч, 95ч, 96ч, 97ч, 98ч, 99ч, 100ч, 101ч, 106ч, 107ч, 108ч, 110ч, 111ч, 113ч, 114ч, 115ч, 119ч, 120ч, 121ч, 123ч, 124ч, 125ч, 126ч, 127ч, 131ч, 132ч, 133ч, 134ч, 135ч, 136ч, 140ч, 141ч, 142ч, 143ч, 145ч, 146ч, 147ч, 148ч, 149ч, 150ч, 155ч, 156ч, 157ч, 158ч, 159ч, 160ч, 161ч, 165ч, 166ч, 167ч, 168ч, 169ч, 170ч, 171ч, 172ч, 173ч, 174ч, 178ч, 179ч, 180ч, 181ч, 182ч, 183ч, 184ч, 185ч, 186ч, 187ч	8782	

1	2	3	4	5	6
	Прилукское	Прилукское	1ч, 2ч, 3ч, 4ч, 5ч, 6ч, 7ч, 9ч, 10ч, 11ч, 12ч, 13ч, 14ч, 15ч, 16ч, 17ч, 18ч, 19ч, 22ч, 23ч, 24ч, 25ч, 26ч, 27ч, 28ч, 29ч, 32ч, 34ч, 35ч, 36ч, 37ч, 38ч, 39ч, 40ч, 41ч, 42ч, 43ч, 44ч, 45ч, 48ч, 49ч, 51ч, 52ч, 53ч, 54ч, 55ч, 56ч, 57ч, 58ч, 59ч, 60ч, 61ч, 62ч, 63ч, 64ч, 65ч, 69ч, 70ч, 71ч, 74ч, 75ч, 76ч, 77ч, 78ч, 79ч, 80ч, 81ч, 82ч, 83ч, 84ч, 86ч, 87ч, 88ч, 89ч, 90ч, 92ч, 94ч, 95ч, 96ч, 97ч, 98ч, 99ч, 101ч, 102ч, 104ч, 105ч, 106ч, 107ч, 108ч, 109ч, 110ч, 111ч, 112ч, 113ч, 115ч, 116ч, 117ч, 118ч, 119ч, 120ч, 123ч, 124ч, 125ч, 126ч, 127ч, 128ч, 129ч, 130ч, 131ч, 132ч, 133ч, 134ч, 135ч, 137ч, 138ч, 139ч, 140ч, 142ч, 143ч, 144ч, 145ч, 147ч, 149ч, 150ч, 151ч, 152ч, 153ч, 155ч, 156ч, 157ч, 158ч, 160ч, 161ч, 162ч, 163ч, 164ч, 165ч, 166ч, 167ч, 168ч, 169ч, 170ч, 171ч, 172ч, 173ч, 175ч, 176ч, 177ч, 178ч, 179ч, 180ч, 181ч, 182ч, 183ч, 184ч, 185ч, 186ч, 189ч, 190ч, 191ч, 192ч, 193ч, 194ч, 195ч, 196ч, 197ч, 198ч, 199ч, 200ч, 201ч, 202ч, 203ч, 204ч, 205ч, 206ч, 207ч, 208ч, 209ч, 210ч, 211ч, 212ч, 213ч, 214ч, 215ч, 216ч, 217ч, 218ч, 219ч, 220ч, 222ч, 223ч, 224ч, 225ч, 226ч, 227ч, 228ч, 229ч, 230ч, 231ч, 232ч, 233ч, 235ч, 236ч, 237ч, 238ч, 239ч	14586	
	Малошуйское	Малошуйское	4ч, 5ч, 6ч, 7ч, 10ч, 11ч, 13ч, 14ч, 15ч, 16ч, 17ч, 18ч, 19ч, 20ч, 21ч, 22ч, 35ч, 36ч, 37ч, 38ч, 39ч, 40ч, 41ч, 42ч, 43ч, 44ч, 45ч, 46ч, 47ч, 48ч, 49ч, 50ч, 52ч, 53ч, 54ч, 55ч, 56ч, 57ч, 58ч, 59ч, 60ч, 61ч, 62ч, 63ч, 64ч, 65ч, 66ч, 68ч, 70ч, 71ч, 72ч, 73ч, 74ч, 75ч, 76ч, 77ч, 80ч, 81ч, 82ч, 84ч, 85ч, 86ч, 87ч, 88ч, 89ч, 90ч, 91ч, 92ч, 93ч, 94ч, 95ч, 96ч, 97ч, 98ч, 99ч, 100ч, 101ч, 102ч, 103ч, 104ч, 105ч, 106ч, 107ч, 108ч, 109ч, 110ч, 111ч, 112ч, 113ч, 114ч, 115ч, 116ч, 117ч, 118ч, 119ч, 120ч, 121ч, 122ч, 123ч, 124ч, 125ч, 126ч, 127ч, 128ч, 129ч, 130ч, 131ч, 132ч, 133ч, 134ч, 135ч, 136ч, 137ч, 138ч, 139ч, 140ч, 141ч, 142ч, 143ч, 144ч, 145ч, 146ч, 147ч, 148ч, 149ч, 150ч, 152ч, 153ч, 154ч, 155ч, 156ч, 157ч, 158ч, 159ч, 160ч, 161ч, 162ч, 163ч, 165ч, 166ч, 167ч, 168ч, 169ч, 170ч, 172ч, 173ч, 174ч, 175ч, 177ч, 178ч, 179ч, 180ч, 181ч, 182ч	10057	
	Кодинское	Кодинское	1ч, 2ч, 3ч, 4ч, 5ч, 6ч, 7ч, 8ч, 9ч, 11ч, 12ч, 13ч, 14ч, 15ч, 17ч, 18ч, 19ч, 20ч, 21ч, 22ч, 23ч, 25ч, 26ч, 27ч, 29ч, 30ч, 31ч, 32ч, 33ч, 34ч, 35ч, 36ч, 37ч, 38ч, 39ч, 41ч, 42ч, 44ч, 45ч, 46ч, 47ч, 48ч, 49ч, 50ч, 51ч, 52ч, 53ч, 54ч, 55ч, 56ч, 57ч, 58ч, 59ч, 60ч, 61ч, 62ч, 63ч, 64ч, 65ч, 66ч, 67ч, 68ч, 69ч, 70ч, 71ч, 72ч, 73ч, 74ч, 75ч, 76ч, 77ч, 78ч,	16184	

1	2	3	4	5	6
			79ч, 80ч, 81ч, 82ч, 83ч, 84ч, 85ч, 86ч, 87ч, 88ч, 89ч, 90ч, 91ч, 92ч, 93ч, 94ч, 95ч, 96ч, 97ч, 98ч, 99ч, 100ч, 101ч, 102ч, 103ч, 105ч, 106ч, 107ч, 108ч, 109ч, 110ч, 111ч, 112ч, 113ч, 114ч, 115ч, 117ч, 118ч, 122ч, 123ч, 124ч, 125ч, 126ч, 127ч, 128ч, 129ч, 130ч, 131ч, 132ч, 133ч, 134ч, 135ч, 136ч, 137ч, 140ч, 141ч, 143ч, 144ч, 145ч, 146ч, 147ч, 148ч, 149ч, 150ч, 152ч, 153ч, 154ч, 155ч, 157ч, 158ч, 159ч, 160ч, 161ч, 164ч, 165ч, 166ч, 167ч, 168ч, 169ч, 170ч, 171ч, 173ч, 174ч, 175ч, 176ч, 178ч, 179ч, 180ч, 181ч, 182ч, 183ч, 184ч, 185ч, 187ч		
	Нижмозерское	Нижмозерское	2ч, 3ч, 4ч, 5ч, 6ч, 7ч, 8ч, 9ч, 10ч, 11ч, 13ч, 14ч, 15ч, 16ч, 17ч, 18ч, 19ч, 20ч, 21ч, 22ч, 24ч, 25ч, 26ч, 27ч, 28ч, 29ч, 30ч, 31ч, 32ч, 33ч, 34ч, 35ч, 36ч, 37ч, 38ч, 39ч, 40ч, 41ч, 42ч, 43ч, 44ч, 45ч, 48ч, 49ч, 50ч, 51ч, 52ч, 53ч, 54ч, 55ч, 56ч, 57ч, 58ч, 60ч, 61ч, 62ч, 63ч, 64ч, 65ч, 66ч, 67ч, 68ч, 69ч, 70ч, 71ч, 72ч, 73ч, 74ч, 75ч, 76ч, 77ч, 78ч, 79ч, 80ч, 81ч, 83ч, 86ч, 87ч, 88ч, 89ч, 90ч, 91ч, 93ч, 96ч, 97ч, 98ч, 100ч, 101ч, 102ч, 103ч, 104ч, 105ч, 106ч, 107ч, 108ч, 109ч, 110ч, 111ч, 112ч, 113ч, 114ч, 115ч, 116ч, 117ч, 118ч, 119ч, 120ч, 124ч, 125ч, 126ч, 127ч, 128ч, 129ч, 130ч, 134ч, 135ч, 136ч, 142ч, 145ч, 146ч, 147ч, 148ч, 149ч, 150ч, 151ч, 155ч, 156ч, 157ч, 158ч, 159ч, 160ч, 161ч, 162ч, 163ч, 164ч, 166ч, 167ч, 168ч, 169ч, 170ч, 174ч, 175ч, 178ч, 179ч, 180ч, 181ч, 182ч, 183ч, 184ч, 185ч, 188ч, 189ч, 190ч, 191ч, 192ч, 193ч, 194ч, 195ч, 196ч, 197ч, 200ч, 201ч, 206ч, 207ч, 208ч, 209ч, 210ч, 211ч, 212ч, 214ч, 215ч, 216ч, 217ч, 218ч, 219ч, 220ч, 221ч, 222ч, 223ч, 224ч, 225ч, 226ч, 228ч, 229ч, 231ч, 232ч, 233ч, 234ч, 235ч, 236ч, 239ч, 240ч, 241ч, 242ч, 243ч, 244ч, 245ч, 246ч, 247ч, 248ч, 249ч, 250ч	13428	
	Кожское	Кожское	1ч, 2ч, 3ч, 4ч, 5ч, 6ч, 7ч, 11ч, 12ч, 13ч, 14ч, 15ч, 16ч, 17ч, 18ч, 19ч, 20ч, 21ч, 22ч, 23ч, 24ч, 25ч, 26ч, 30ч, 32ч, 33ч, 36ч, 37ч, 38ч, 39ч, 40ч, 41ч, 42ч, 43ч, 44ч, 45ч, 48ч, 49ч, 50ч, 51ч, 52ч, 53ч, 54ч, 55ч, 56ч, 57ч, 58ч, 59ч, 60ч, 61ч, 62ч, 63ч, 66ч, 67ч, 68ч, 69ч, 70ч, 71ч, 72ч, 73ч, 74ч, 75ч, 76ч, 77ч, 78ч, 79ч, 80ч, 83ч, 84ч, 85ч, 86ч, 87ч, 88ч, 89ч, 93ч, 94ч, 95ч, 96ч, 97ч, 98ч, 99ч, 100ч, 101ч, 102ч, 103ч, 104ч, 105ч, 106ч, 107ч, 108ч, 109ч, 113ч, 114ч, 115ч, 116ч, 117ч, 118ч, 119ч, 120ч, 121ч, 122ч, 123ч, 124ч, 125ч, 126ч, 127ч, 129ч, 136ч, 137ч, 138ч, 139ч, 140ч, 142ч, 143ч, 145ч, 146ч, 147ч, 148ч,	22568	

1	2	3	4	5	6
			149ч, 150ч, 151ч, 152ч, 153ч, 154ч, 155ч, 156ч, 157ч, 158ч, 159ч, 160ч, 162ч, 163ч, 165ч, 170ч, 171ч, 172ч, 173ч, 174ч, 175ч, 176ч, 177ч, 178ч, 179ч, 180ч, 181ч, 183ч, 184ч, 185ч, 187ч, 188ч, 189ч, 190ч, 191ч, 193ч, 194ч, 195ч, 196ч, 197ч, 198ч, 199ч, 200ч, 201ч, 203ч, 204ч, 206ч, 211ч, 212ч, 215ч, 217ч, 218ч, 219ч, 220ч, 223ч, 224ч, 225ч, 226ч, 227ч, 228ч, 229ч, 230ч, 231ч, 232ч, 233ч, 234ч, 235ч, 236ч, 237ч, 238ч, 239ч, 240ч, 241ч, 242ч, 245ч, 246ч, 247ч, 248ч, 249ч, 250ч, 251ч, 252ч, 253ч, 257ч, 258ч, 259ч, 260ч, 261ч, 262ч, 263ч, 264ч, 266ч, 267ч, 268ч, 269ч, 270ч, 272ч, 273ч, 275ч, 276ч, 277ч, 278ч, 279ч, 280ч, 281ч, 282ч, 283ч, 284ч, 285ч, 286ч, 289ч, 290ч, 292ч, 294ч, 295ч, 299ч, 300ч, 301ч, 302ч, 303ч, 304ч, 305ч, 308ч, 309ч, 310ч, 311ч, 314ч, 315ч, 316ч, 317ч, 320ч, 321ч, 323ч, 324ч, 325ч, 326ч, 328ч, 329ч, 330ч, 331ч, 332ч, 333ч, 334ч, 335ч, 336ч, 338ч, 339ч, 341ч, 344ч, 345ч		
	Унежемское	Унежемское	2ч, 3ч, 5ч, 6ч, 7ч, 8ч, 9ч, 13ч, 14ч, 15ч, 16ч, 17ч, 18ч, 19ч, 20ч, 21ч, 22ч, 23ч, 24ч, 25ч, 27ч, 28ч, 29ч, 30ч, 31ч, 33ч, 34ч, 35ч, 36ч, 37ч, 38ч, 39ч, 40ч, 42ч, 43ч, 44ч, 45ч, 46ч, 47ч, 48ч, 49ч, 50ч, 51ч, 52ч, 53ч, 54ч, 55ч, 56ч, 57ч, 58ч, 59ч, 60ч, 61ч, 63ч, 64ч, 65ч, 66ч, 68ч, 69ч, 70ч, 71ч, 72ч, 73ч, 74ч, 75ч, 76ч, 77ч, 78ч, 79ч, 80ч, 81ч, 82ч, 83ч, 84ч, 85ч, 86ч, 87ч, 88ч, 89ч, 90ч, 92ч, 93ч, 94ч, 95ч, 97ч, 98ч, 99ч, 100ч, 101ч, 102ч, 104ч, 105ч, 107ч, 108ч, 109ч, 110ч, 111ч, 112ч, 113ч, 114ч, 115ч, 116ч, 117ч, 118ч, 119ч, 120ч, 122ч, 123ч, 124ч, 125ч, 126ч, 128ч, 129ч, 130ч, 131ч, 132ч, 133ч, 134ч, 135ч, 138ч, 139ч, 140ч, 141ч, 142ч, 144ч, 145ч, 146ч, 147ч, 148ч, 149ч, 150ч, 151ч, 152ч, 153ч, 154ч, 155ч, 156ч, 157ч, 158ч, 159ч, 160ч, 161ч, 162ч, 163ч, 164ч, 165ч, 166ч, 167ч, 170ч, 171ч, 172ч	8578	
	Нименьгское	Нименьгское	6ч, 7ч, 8ч, 10ч, 11ч, 12ч, 13ч, 14ч, 15ч, 16ч, 17ч, 18ч, 19ч, 20ч, 21ч, 22ч, 23ч, 24ч, 25ч, 26ч, 27ч, 28ч, 29ч, 30ч, 31ч, 32ч, 33ч, 34ч, 35ч, 36ч, 37ч, 38ч, 39ч, 40ч, 42ч, 45ч, 46ч, 47ч, 48ч, 49ч, 50ч, 51ч, 52ч, 53ч, 57ч, 59ч, 60ч, 61ч, 63ч, 64ч, 65ч, 66ч, 69ч, 70ч, 71ч, 72ч, 73ч, 74ч, 75ч, 76ч, 78ч, 79ч, 80ч, 81ч, 82ч, 83ч, 84ч, 85ч, 86ч, 87ч, 91ч, 92ч, 93ч, 94ч, 95ч, 96ч, 97ч, 98ч, 99ч, 100ч, 101ч, 102ч, 103ч, 104ч, 105ч, 106ч, 107ч, 108ч, 109ч, 111ч, 112ч, 113ч, 114ч, 115ч, 116ч, 117ч, 118ч, 119ч, 120ч, 121ч, 122ч, 123ч, 124ч, 125ч, 126ч, 128ч, 129ч, 130ч, 131ч, 132ч, 133ч, 134ч, 135ч, 136ч, 137ч, 138ч, 139ч,	16636	

1	2	3	4	5	6
			140ч, 141ч, 143ч, 144ч, 145ч, 146ч, 147ч, 148ч, 149ч, 150ч, 151ч, 152ч, 153ч, 155ч, 156ч, 157ч, 158ч, 159ч, 160ч, 161ч, 162ч, 163ч, 164ч, 165ч, 166ч, 167ч, 168ч, 169ч, 170ч, 171ч, 172ч, 173ч, 174ч, 175ч, 176ч, 178ч, 179ч, 180ч, 181ч, 182ч, 183ч, 184ч, 186ч, 187ч, 188ч, 189ч, 190ч, 191ч, 193ч, 194ч, 195ч, 196ч, 197ч, 198ч, 199ч, 200ч, 201ч, 202ч, 203ч, 204ч, 205ч, 206ч, 207ч, 208ч, 209ч, 210ч, 211ч, 214ч, 215ч, 216ч, 217ч, 218ч, 219ч, 220ч, 221ч		
	Караминское	Караминское	4ч, 5ч, 6ч, 8ч, 9ч, 10ч, 11ч, 12ч, 13ч, 14ч, 15ч, 16ч, 17ч, 18ч, 20ч, 21ч, 22ч, 23ч, 24ч, 27ч, 29ч, 30ч, 32ч, 33ч, 34ч, 35ч, 36ч, 38ч, 39ч, 40ч, 41ч, 43ч, 44ч, 45ч, 46ч, 47ч, 48ч, 49ч, 50ч, 51ч, 52ч, 53ч, 54ч, 55ч, 56ч, 57ч, 58ч, 59ч, 60ч, 61ч, 62ч, 63ч, 64ч, 65ч, 66ч, 67ч, 68ч, 69ч, 70ч, 71ч, 72ч, 73ч, 74ч, 76ч, 77ч, 78ч, 79ч, 80ч, 81ч, 82ч, 83ч, 84ч, 85ч, 86ч, 87ч, 88ч, 89ч, 90ч, 91ч, 92ч, 96ч, 97ч, 98ч, 99ч, 100ч, 101ч, 102ч, 103ч, 104ч, 105ч, 106ч, 108ч, 109ч, 110ч, 111ч, 113ч, 115ч, 116ч, 118ч, 119ч, 120ч, 121ч, 122ч, 123ч, 124ч, 127ч, 128ч, 131ч, 132ч, 133ч, 134ч, 135ч	9501	
		Мудьюжское	1ч, 3ч, 4ч, 5ч, 6ч, 7ч, 8ч, 9ч, 10ч, 11ч, 12ч, 13ч, 14ч, 15ч, 16ч, 17ч, 18ч, 19ч, 20ч, 21ч, 22ч, 23ч, 24ч, 25ч, 26ч, 27ч, 28ч, 29ч, 30ч, 31ч, 32ч, 33ч, 34ч, 35ч, 36ч, 37ч, 38ч, 39ч, 40ч, 41ч, 42ч, 43ч, 44ч, 45ч, 46ч, 47ч, 48ч, 49ч, 50ч, 51ч, 52ч, 53ч, 54ч, 55ч, 56ч, 57ч, 58ч, 59ч, 60ч, 61ч, 62ч, 63ч, 64ч, 65ч, 66ч, 70ч, 71ч, 72ч, 73ч, 74ч, 75ч	6928	
	Онежское сельское	С-з «Больше-борский»	1ч, 2ч, 3ч, 4ч, 8ч, 10ч, 11ч, 12ч, 13ч, 14ч, 15ч, 16ч, 17ч, 18ч, 19ч, 21ч, 22ч, 23ч, 24ч, 25ч, 26ч, 27ч, 28ч	809	
		С-з «Чекуевский»	29ч, 37ч, 39ч, 43ч, 46ч, 47ч, 48ч, 49ч, 50ч, 52ч, 53ч, 54ч, 56ч, 57ч, 58ч, 59ч, 65ч	665	
		С-з «Прилукский»	2ч, 3ч, 4ч, 5ч, 6ч, 7ч, 9ч, 10ч, 11ч, 12ч, 13ч, 17ч, 18ч, 19ч, 20ч, 22ч, 23ч, 24ч, 28ч, 29ч, 30ч, 31ч, 32ч, 33ч, 34ч, 35ч, 36ч, 40ч, 43ч, 46ч, 47ч, 49ч, 52ч, 55ч, 56ч, 57ч, 58ч, 59ч, 63ч, 64ч, 65ч, 68ч, 69ч, 71ч, 76ч, 77ч, 79ч, 82ч, 83ч, 91ч, 99ч	1664	
		С-з «Онежский»	7ч, 8ч, 13ч, 28ч, 30ч, 34ч, 35ч, 36ч, 37ч	244	
		К-з им. Ленина	1ч, 2ч, 3ч, 4ч, 5ч, 6ч, 12ч, 14ч, 17ч, 18ч, 19ч, 20ч, 21ч, 25ч, 33ч, 34ч, 38ч, 42ч, 43ч, 45ч, 53ч, 54ч	365	
		К-з им. 21 съезда КПСС	4ч, 8ч, 10ч, 12ч, 18ч, 21ч, 22ч, 23ч, 24ч, 26ч, 27ч, 29ч, 30ч	445	

1	2	3	4	5	6
		К-з им. Мулина	4ч, 5ч, 7ч, 8ч, 9ч, 12ч, 17ч, 18ч, 19ч	731	
		К-з им. 40 лет Октября	2ч, 4ч, 6ч, 7ч, 8ч, 9ч, 10ч, 12ч, 13ч, 14ч, 15ч, 16ч, 17ч, 18ч, 19ч	1671	
Итого				**139956**	
Леса, выполняющие функции защиты природных и иных объектов, всего				**42654**	
Защитные полосы лесов, расположенные вдоль железно-дорожных путей общего пользования, федеральных автомобильных дорог общего пользования, автомобильных дорог общего пользования, находящихся в собственности субъектов Российской Федерации	Онежское	Онежское	83ч, 84ч, 175ч, 176ч, 177ч, 178ч, 179ч, 180ч, 181ч, 182ч, 183ч, 190ч, 191ч, 192ч, 193ч, 194ч	1817	Федеральный закон «О введении в действие Лесного кодекса Российской Федерации» от 4 декабря 2006 года № 201-ФЗ
	Прилукское	Прилукское	52ч, 73ч	9	
	Малошуйское	Малошуйское	13ч, 34ч, 35ч	673	
	Кодинское	Кодинское	84ч, 85ч, 100ч, 101ч, 102ч, 103ч, 104ч, 106ч, 107ч, 108ч, 109ч, 116ч, 117ч, 118ч, 125ч, 126ч, 127ч, 162ч	2314	
	Нижмозерское	Нижмозерское	76ч, 77ч, 98ч, 106ч, 107ч, 126ч, 127ч, 142ч, 143ч, 144ч, 147ч, 148ч, 155ч, 157ч, 158ч, 188ч, 207ч	1463	
	Унежемское	Унежемское	26ч, 27ч, 30ч, 31ч, 32ч, 33ч, 34ч, 37ч, 38ч, 39ч, 40ч, 41ч, 42ч, 43ч, 44ч, 56ч, 57ч	1872	
	Нименьгское	Нименьгское	24ч, 25ч, 29ч, 30ч, 31ч, 32ч, 33ч, 34ч, 35ч, 36ч, 37ч, 38ч	2173	
	Караминское	Караминское	3ч, 43ч, 87ч, 88ч, 89ч, 90ч, 91ч, 92ч, 93ч, 97ч, 98ч, 99ч, 100ч, 101ч, 102ч, 103ч, 104ч, 105ч, 108ч, 109ч, 110ч, 113ч, 114ч, 126ч, 127ч	3122	
		Мудьюжское	41ч, 42ч, 43ч, 44ч, 45ч, 48ч, 49ч, 50ч, 52ч, 53ч, 54ч, 55ч, 56ч, 57ч, 58ч, 59ч, 60ч, 61ч, 67ч	2567	
	Онежское сельское	С-з «Больше-борский»	3ч, 4ч, 9ч, 15ч, 21ч, 23ч, 24ч, 32ч, 33ч	434	
		С-з «Чекуевский»	37ч, 63ч, 65ч	81	
		С-з «Прилукский»	3ч, 5ч	102	
		С-з «Онежский»	8ч, 9ч, 10ч, 11ч, 12ч, 13ч, 14ч, 30ч, 31ч, 32ч, 33ч, 34ч, 35ч, 36ч, 37ч	1891	
		К-з им. Ленина	1ч, 2ч, 3ч, 12ч, 17ч, 18ч, 20ч, 21ч, 24ч, 26ч, 47ч, 48ч, 51ч	458	
		К-з им. 21 съезда КПСС	16ч, 17ч, 18ч, 19ч, 20ч, 22ч, 23ч, 24ч, 25ч, 26ч, 27ч, 28ч, 29ч, 30ч	1755	
		К-з им. Мулина	10ч, 11ч, 12ч, 14ч	281	

1	2	3	4	5	6
		К-з им. 40 лет Октября	13ч, 17ч, 18ч, 19ч	279	
Итого				**21291**	
Зеленые зоны	Онежское	Онежское	57, 58, 59, 61, 62, 63, 65, 66, 67, 69, 73, 74, 75, 85, 99, 100, 101, 102, 103, 104, 105, 108, 112, 113, 116, 117, 121, 122, 123, 124, 129, 130, 135, 136, 137, 138, 143, 144, 145, 146, 147, 148, 149, 150, 151, 155, 156, 157, 158, 159, 160, 161, 162, 163, 164, 165, 166, 167, 168, 169, 170, 171 36ч, 53ч, 54ч, 55ч, 60ч, 64ч, 68ч, 70ч, 71ч, 72ч, 76ч, 77ч, 78ч, 79ч, 81ч, 82ч, 86ч, 87ч, 89ч, 90ч, 91ч, 92ч, 93ч, 94ч, 95ч, 97ч, 98ч, 106ч, 107ч, 109ч, 110ч, 111ч, 114ч, 115ч, 119ч, 120ч, 126ч, 127ч, 128ч, 131ч, 132ч, 133ч, 134ч, 139ч, 140ч, 141ч, 142ч, 152ч, 153ч, 154ч	19185,61	Постановление Правительства Архангельской области от 28 августа 2012 года № 371-пп «Об изменении границ зеленой зоны Онежского лесничества»
	Малошуйское	Малошуйское	23, 27, 28 24ч, 26ч, 29ч, 31ч, 32ч	1159	
	Кодинское	Кодинское	119, 120, 121	597	
	Онежское сельское	Колхоз им. Ленина	49, 50	501	
Итого				**21363,0**	
Эксплуатационные леса	Онежское	Онежское	13, 26, 52, 200, 201 2ч, 3ч, 4ч, 5ч, 6ч, 7ч, 8ч, 9ч, 10ч, 11ч, 12ч, 15ч, 16ч, 17ч, 18ч, 19ч, 20ч, 21ч, 22ч, 23ч, 24ч, 25ч, 27ч, 28ч, 29ч, 30ч, 31ч, 32ч, 33ч, 34ч, 35ч, 36ч, 37ч, 38ч, 39ч, 40ч, 41ч, 42ч, 43ч, 44ч, 46ч, 47ч, 48ч, 49ч, 50ч, 51ч, 82ч, 83ч, 84ч, 172ч, 173ч, 174ч, 175ч, 176ч, 177ч, 178ч, 180ч, 181ч, 182ч, 183ч, 184ч, 185ч, 186ч, 187ч, 188ч, 189ч, 190ч, 191ч, 192ч, 193ч, 194ч, 195ч, 196ч, 197ч, 198ч, 199ч, 202ч, 203ч, 204ч, 205ч, 206ч, 207ч	57916,39	Приказ Рослесхоза № 456
	Чекуевское	Чекуевское	69, 109, 116, 117, 122, 144, 151 1ч, 2ч, 3ч, 4ч, 5ч, 6ч, 7ч, 8ч, 9ч, 10ч, 11ч, 12ч, 13ч, 14ч, 15ч, 16ч, 17ч, 18ч, 19ч, 20ч, 21ч, 22ч, 23ч, 24ч, 25ч, 26ч, 27ч, 28ч, 29ч, 30ч, 31ч, 32ч, 33ч, 34ч, 35ч, 36ч, 37ч, 38ч, 39ч, 42ч, 43ч, 44ч, 45ч, 46ч, 47ч, 48ч, 49ч, 50ч, 51ч, 52ч, 53ч, 54ч, 55ч, 60ч, 61ч, 62ч, 63ч, 64ч, 65ч, 66ч, 67ч, 68ч, 70ч, 71ч, 72ч, 73ч, 74ч, 75ч, 78ч, 79ч, 80ч, 81ч, 82ч, 83ч, 84ч, 85ч, 86ч, 87ч, 88ч, 89ч, 90ч, 91ч, 92ч, 93ч, 94ч, 95ч, 96ч, 97ч, 98ч, 99ч, 100ч, 101ч, 104ч, 105ч, 106ч, 107ч, 108ч, 110ч, 111ч, 112ч, 113ч, 114ч, 115ч, 118ч, 119ч, 120ч, 121ч, 123ч, 124ч,	94954	

1	2	3	4	5	6
			125ч, 126ч, 127ч, 131ч, 132ч, 133ч, 134ч, 135ч, 136ч, 140ч, 141ч, 142ч, 143ч, 145ч, 146ч, 147ч, 148ч, 149ч, 150ч, 155ч, 156ч, 157ч, 158ч, 159ч, 160ч, 161ч, 165ч, 166ч, 167ч, 168ч, 169ч, 170ч, 171ч, 172ч, 173ч, 174ч, 177ч, 178ч, 179ч, 180ч, 181ч, 182ч, 183ч, 184ч, 185ч, 186ч, 187ч		
	Прилукское	Прилукское	8, 20, 21, 50, 67, 68, 93, 100, 103, 121, 122, 141, 148, 154, 234 1ч, 2ч, 3ч, 4ч, 5ч, 6ч, 7ч, 9ч, 10ч, 11ч, 12ч, 13ч, 14ч, 15ч, 16ч, 17ч, 18ч, 19ч, 22ч, 23ч, 24ч, 25ч, 26ч, 27ч, 28ч, 29ч, 30ч, 31ч, 32ч, 33ч, 34ч, 35ч, 36ч, 37ч, 38ч, 39ч, 40ч, 41ч, 42ч, 43ч, 44ч, 45ч, 46ч, 47ч, 48ч, 49ч, 51ч, 52ч, 53ч, 54ч, 55ч, 56ч, 57ч, 58ч, 59ч, 60ч, 61ч, 62ч, 63ч, 64ч, 65ч, 66ч, 69ч, 70ч, 71ч, 73ч, 74ч, 75ч, 76ч, 77ч, 78ч, 79ч, 80ч, 81ч, 82ч, 83ч, 84ч, 85ч, 86ч, 87ч, 88ч, 89ч, 90ч, 91ч, 92ч, 94ч, 95ч, 96ч, 97ч, 98ч, 99ч, 101ч, 102ч, 104ч, 105ч, 106ч, 107ч, 108ч, 109ч, 110ч, 111ч, 112ч, 113ч, 114ч, 115ч, 116ч, 117ч, 118ч, 119ч, 120ч, 123ч, 124ч, 125ч, 126ч, 127ч, 128ч, 129ч, 130ч, 131ч, 132ч, 133ч, 134ч, 135ч, 136ч, 137ч, 138ч, 139ч, 140ч, 142ч, 143ч, 144ч, 145ч, 146ч, 147ч, 149ч, 150ч, 151ч, 152ч, 153ч, 155ч, 156ч, 157ч, 158ч, 159ч, 160ч, 161ч, 162ч, 163ч, 164ч, 165ч, 166ч, 167ч, 168ч, 169ч, 170ч, 171ч, 172ч, 173ч, 174ч, 175ч, 176ч, 177ч, 178ч, 179ч, 180ч, 181ч, 182ч, 183ч, 184ч, 185ч, 186ч, 187ч, 188ч, 189ч, 190ч, 191ч, 192ч, 193ч, 194ч, 195ч, 196ч, 197ч, 198ч, 199ч, 200ч, 201ч, 202ч, 203ч, 204ч, 205ч, 206ч, 207ч, 208ч, 209ч, 210ч, 211ч, 212ч, 213ч, 214ч, 215ч, 216ч, 217ч, 218ч, 219ч, 220ч, 221ч, 222ч, 223ч, 224ч, 225ч, 226ч, 227ч, 228ч, 229ч, 230ч, 231ч, 232ч, 233ч, 235ч, 236ч, 237ч, 238ч, 239ч	155618	
	Малошуйское	Малошуйское	33, 78, 79, 171, 176 2ч, 3ч, 4ч, 5ч, 6ч, 7ч, 8ч, 9ч, 10ч, 11ч, 12ч, 13ч, 14ч, 15ч, 16ч, 17ч, 18ч, 19ч, 20ч, 21ч, 22ч, 34ч, 35ч, 36ч, 37ч, 38ч, 39ч, 40ч, 41ч, 42ч, 43ч, 44ч, 45ч, 46ч, 47ч, 48ч, 49ч, 50ч, 51ч, 52ч, 53ч, 54ч, 55ч, 56ч, 57ч, 58ч, 59ч, 60ч, 61ч, 62ч, 63ч, 64ч, 65ч, 66ч, 67ч, 68ч, 69ч, 70ч, 71ч, 72ч, 73ч, 74ч, 75ч, 76ч, 77ч, 80ч, 81ч, 82ч, 83ч, 84ч, 85ч, 86ч, 87ч, 88ч, 89ч, 90ч, 91ч, 92ч, 93ч, 94ч, 95ч, 96ч, 97ч, 98ч, 99ч, 100ч, 101ч, 102ч, 103ч, 104ч, 105ч, 106ч, 107ч, 108ч, 109ч, 110ч, 111ч, 112ч, 113ч, 114ч, 115ч, 116ч, 117ч, 118ч, 119ч, 120ч, 121ч, 122ч, 123ч, 124ч, 125ч, 126ч, 127ч, 128ч, 129ч, 130ч, 131ч, 132ч, 133ч,	114559	

1	2	3	4	5	6
			134ч, 135ч, 136ч, 137ч, 138ч, 139ч, 140ч, 141ч, 142ч, 143ч, 144ч, 145ч, 146ч, 147ч, 148ч, 149ч, 150ч, 151ч, 152ч, 153ч, 154ч, 155ч, 156ч, 157ч, 158ч, 159ч, 160ч, 161ч, 162ч, 163ч, 164ч, 165ч, 166ч, 167ч, 168ч, 169ч, 170ч, 172ч, 173ч, 174ч, 175ч, 177ч, 178ч, 179ч, 180ч, 181ч, 182ч		
	Кодинское	Кодинское	10, 16, 24, 28, 40, 43, 138, 139, 142, 151, 156, 163, 172, 177 1ч, 2ч, 3ч, 4ч, 5ч, 6ч, 7ч, 8ч, 9ч, 11ч, 12ч, 13ч, 14ч, 15ч, 17ч, 18ч, 19ч, 20ч, 21ч, 22ч, 23ч, 25ч, 26ч, 27ч, 29ч, 30ч, 31ч, 32ч, 33ч, 34ч, 35ч, 36ч, 37ч, 38ч, 39ч, 41ч, 42ч, 44ч, 45ч, 46ч, 47ч, 48ч, 49ч, 50ч, 51ч, 52ч, 53ч, 54ч, 55ч, 56ч, 57ч, 58ч, 59ч, 60ч, 61ч, 62ч, 63ч, 64ч, 65ч, 66ч, 67ч, 68ч, 69ч, 70ч, 71ч, 72ч, 73ч, 74ч, 75ч, 76ч, 77ч, 78ч, 79ч, 80ч, 81ч, 82ч, 83ч, 84ч, 85ч, 86ч, 87ч, 88ч, 89ч, 90ч, 91ч, 92ч, 93ч, 94ч, 95ч, 96ч, 97ч, 98ч, 99ч, 100ч, 101ч, 102ч, 103ч, 104ч, 105ч, 106ч, 107ч, 108ч, 109ч, 110ч, 111ч, 112ч, 113ч, 114ч, 115ч, 116ч, 117ч, 118ч, 122ч, 123ч, 124ч, 125ч, 126ч, 127ч, 128ч, 129ч, 130ч, 131ч, 132ч, 133ч, 134ч, 135ч, 136ч, 137ч, 140ч, 141ч, 143ч, 144ч, 145ч, 146ч, 147ч, 148ч, 149ч, 150ч, 152ч, 153ч, 154ч, 155ч, 157ч, 158ч, 159ч, 160ч, 161ч, 162ч, 164ч, 165ч, 166ч, 167ч, 168ч, 169ч, 170ч, 171ч, 173ч, 174ч, 175ч, 176ч, 178ч, 179ч, 180ч, 181ч, 182ч, 183ч, 184ч, 185ч, 186ч, 187ч	139601	
	Нижмозерское	Нижмозерское	84, 85, 99, 123, 198, 199, 213, 237, 238 2ч, 3ч, 4ч, 5ч, 6ч, 7ч, 8ч, 9ч, 10ч, 11ч, 12ч, 13ч, 14ч, 15ч, 16ч, 17ч, 18ч, 19ч, 20ч, 21ч, 22ч, 24ч, 25ч, 26ч, 27ч, 28ч, 29ч, 30ч, 31ч, 32ч, 33ч, 34ч, 35ч, 36ч, 37ч, 38ч, 39ч, 40ч, 41ч, 42ч, 43ч, 44ч, 45ч, 47ч, 48ч, 49ч, 50ч, 51ч, 52ч, 53ч, 54ч, 55ч, 56ч, 57ч, 58ч, 59ч, 60ч, 61ч, 62ч, 63ч, 64ч, 65ч, 66ч, 67ч, 68ч, 69ч, 70ч, 71ч, 72ч, 73ч, 74ч, 75ч, 76ч, 77ч, 78ч, 79ч, 80ч, 81ч, 82ч, 83ч, 86ч, 87ч, 88ч, 89ч, 90ч, 91ч, 92ч, 93ч, 96ч, 97ч, 98ч, 100ч, 101ч, 102ч, 103ч, 104ч, 105ч, 106ч, 107ч, 108ч, 109ч, 110ч, 111ч, 112ч, 113ч, 114ч, 115ч, 116ч, 117ч, 118ч, 119ч, 120ч, 124ч, 125ч, 126ч, 127ч, 128ч, 129ч, 130ч, 133ч, 134ч, 135ч, 136ч, 140ч, 141ч, 142ч, 143ч, 144ч, 145ч, 146ч, 147ч, 148ч, 149ч, 150ч, 151ч, 155ч, 156ч, 157ч, 158ч, 159ч, 160ч, 161ч, 162ч, 163ч, 164ч, 165ч, 166ч, 167ч, 168ч, 169ч, 170ч, 174ч, 175ч, 176ч, 177ч, 178ч, 179ч, 180ч, 181ч, 182ч, 183ч, 184ч, 185ч, 188ч, 189ч, 190ч, 191ч, 192ч, 193ч, 194ч, 195ч, 196ч, 197ч, 200ч, 201ч,	150474	

1	2	3	4	5	6
			202ч, 203ч, 204ч, 206ч, 207ч, 208ч, 209ч, 210ч, 211ч, 212ч, 214ч, 215ч, 216ч, 217ч, 218ч, 219ч, 220ч, 221ч, 222ч, 223ч, 224ч, 225ч, 226ч, 227ч, 228ч, 229ч, 230ч, 231ч, 232ч, 233ч, 234ч, 235ч, 236ч, 239ч, 240ч, 241ч, 242ч, 243ч, 244ч, 245ч, 246ч, 247ч, 248ч, 249ч, 250ч		
	Кожское	Кожское	31, 34, 35, 81, 82, 128, 141, 166, 167, 168, 169, 186, 192, 202, 205, 213, 214, 216, 221, 222, 243, 244, 254, 255, 256, 265, 271, 274, 288, 291, 293, 296, 297, 298, 306, 307, 318, 319, 327, 340, 342, 343 1ч, 2ч, 3ч, 4ч, 5ч, 6ч, 7ч, 8ч, 9ч, 11ч, 12ч, 13ч, 14ч, 15ч, 16ч, 17ч, 18ч, 19ч, 20ч, 21ч, 22ч, 23ч, 24ч, 25ч, 26ч, 29ч, 30ч, 32ч, 33ч, 36ч, 37ч, 38ч, 39ч, 40ч, 41ч, 42ч, 43ч, 44ч, 45ч, 48ч, 49ч, 50ч, 51ч, 52ч, 53ч, 54ч, 55ч, 56ч, 57ч, 58ч, 59ч, 60ч, 61ч, 62ч, 63ч, 66ч, 67ч, 68ч, 69ч, 70ч, 71ч, 72ч, 73ч, 74ч, 75ч, 76ч, 77ч, 78ч, 79ч, 80ч, 83ч, 84ч, 85ч, 86ч, 87ч, 88ч, 89ч, 92ч, 93ч, 94ч, 95ч, 96ч, 97ч, 98ч, 99ч, 100ч, 101ч, 102ч, 103ч, 104ч, 105ч, 106ч, 107ч, 108ч, 109ч, 110ч, 112ч, 113ч, 114ч, 115ч, 116ч, 117ч, 118ч, 119ч, 120ч, 121ч, 122ч, 123ч, 124ч, 125ч, 126ч, 127ч, 129ч, 130ч, 136ч, 137ч, 138ч, 139ч, 140ч, 142ч, 143ч, 144ч, 145ч, 146ч, 147ч, 148ч, 149ч, 150ч, 151ч, 152ч, 153ч, 154ч, 155ч, 156ч, 157ч, 158ч, 159ч, 160ч, 161ч, 162ч, 163ч, 165ч, 170ч, 171ч, 172ч, 173ч, 174ч, 175ч, 176ч, 177ч, 178ч, 179ч, 180ч, 181ч, 182ч, 183ч, 184ч, 185ч, 187ч, 188ч, 189ч, 190ч, 191ч, 193ч, 194ч, 195ч, 196ч, 197ч, 198ч, 199ч, 200ч, 201ч, 203ч, 204ч, 206ч, 207ч, 208ч, 209ч, 210ч, 211ч, 212ч, 215ч, 217ч, 218ч, 219ч, 220ч, 223ч, 224ч, 225ч, 226ч, 227ч, 228ч, 229ч, 230ч, 231ч, 232ч, 233ч, 234ч, 235ч, 236ч, 237ч, 238ч, 239ч, 240ч, 241ч, 242ч, 245ч, 246ч, 247ч, 248ч, 249ч, 250ч, 251ч, 252ч, 253ч, 257ч, 258ч, 259ч, 260ч, 261ч, 262ч, 263ч, 264ч, 266ч, 267ч, 268ч, 269ч, 270ч, 272ч, 273ч, 275ч, 276ч, 277ч, 278ч, 279ч, 280ч, 281ч, 282ч, 283ч, 284ч, 285ч, 286ч, 287ч, 289ч, 290ч, 292ч, 294ч, 295ч, 299ч, 300ч, 301ч, 302ч, 303ч, 304ч, 305ч, 308ч, 309ч, 310ч, 311ч, 312ч, 313ч, 314ч, 315ч, 316ч, 317ч, 320ч, 321ч, 322ч, 323ч, 324ч, 325ч, 326ч, 328ч, 329ч, 330ч, 331ч, 332ч, 333ч, 334ч, 335ч, 336ч, 337ч, 338ч, 339ч, 341ч, 344ч, 345ч, 346ч	238890	
	Унежемское	Унежемское	11, 12, 103, 121, 136, 137, 143, 169, 173, 174 1ч, 2ч, 3ч, 5ч, 6ч, 7ч, 8ч, 9ч, 10ч, 13ч, 14ч, 15ч, 16ч, 17ч, 18ч, 19ч,	126230	

1	2	3	4	5	6
			20ч, 21ч, 22ч, 23ч, 24ч, 25ч, 26ч, 27ч, 28ч, 29ч, 30ч, 31ч, 32ч, 33ч, 34ч, 35ч, 36ч, 37ч, 38ч, 39ч, 40ч, 41ч, 42ч, 43ч, 44ч, 45ч, 46ч, 47ч, 48ч, 49ч, 50ч, 51ч, 52ч, 53ч, 54ч, 55ч, 56ч, 57ч, 58ч, 59ч, 60ч, 61ч, 62ч, 63ч, 64ч, 65ч, 66ч, 67ч, 68ч, 69ч, 70ч, 71ч, 72ч, 73ч, 74ч, 75ч, 76ч, 77ч, 78ч, 79ч, 80ч, 81ч, 82ч, 83ч, 84ч, 85ч, 86ч, 87ч, 88ч, 89ч, 90ч, 91ч, 92ч, 93ч, 94ч, 95ч, 96ч, 97ч, 98ч, 99ч, 100ч, 101ч, 102ч, 104ч, 105ч, 106ч, 107ч, 108ч, 109ч, 110ч, 111ч, 112ч, 113ч, 114ч, 115ч, 116ч, 117ч, 118ч, 119ч, 120ч, 122ч, 123ч, 124ч, 125ч, 126ч, 127ч, 128ч, 129ч, 130ч, 131ч, 132ч, 133ч, 134ч, 135ч, 138ч, 139ч, 140ч, 141ч, 142ч, 144ч, 145ч, 146ч, 147ч, 148ч, 149ч, 150ч, 151ч, 152ч, 153ч, 154ч, 155ч, 156ч, 157ч, 158ч, 159ч, 160ч, 161ч, 162ч, 163ч, 164ч, 165ч, 166ч, 167ч, 168ч, 170ч, 171ч, 172ч		
	Нименьгское	Нименьгское	41, 54, 55, 58, 62, 67, 68, 77, 142, 154, 177, 185, 192, 212, 213 2ч, 3ч, 4ч, 6ч, 7ч, 8ч, 9ч, 10ч, 11ч, 12ч, 13ч, 14ч, 15ч, 16ч, 17ч, 18ч, 19ч, 20ч, 21ч, 22ч, 23ч, 24ч, 25ч, 26ч, 27ч, 28ч, 29ч, 30ч, 31ч, 32ч, 33ч, 34ч, 35ч, 36ч, 37ч, 38ч, 39ч, 40ч, 42ч, 43ч, 44ч, 45ч, 46ч, 47ч, 48ч, 49ч, 50ч, 51ч, 52ч, 53ч, 56ч, 57ч, 59ч, 60ч, 61ч, 63ч, 64ч, 65ч, 66ч, 69ч, 70ч, 71ч, 72ч, 73ч, 74ч, 75ч, 76ч, 78ч, 79ч, 80ч, 81ч, 82ч, 83ч, 84ч, 85ч, 86ч, 87ч, 88ч, 89ч, 90ч, 91ч, 92ч, 93ч, 94ч, 95ч, 96ч, 97ч, 98ч, 99ч, 100ч, 101ч, 102ч, 103ч, 104ч, 105ч, 106ч, 107ч, 108ч, 109ч, 110ч, 111ч, 112ч, 113ч, 114ч, 115ч, 116ч, 117ч, 118ч, 119ч, 120ч, 121ч, 122ч, 123ч, 124ч, 125ч, 126ч, 127ч, 128ч, 129ч, 130ч, 131ч, 132ч, 133ч, 134ч, 135ч, 136ч, 137ч, 138ч, 139ч, 140ч, 141ч, 143ч, 144ч, 145ч, 146ч, 147ч, 148ч, 149ч, 150ч, 151ч, 152ч, 153ч, 155ч, 156ч, 157ч, 158ч, 159ч, 160ч, 161ч, 162ч, 163ч, 164ч, 165ч, 166ч, 167ч, 168ч, 169ч, 170ч, 171ч, 172ч, 173ч, 174ч, 175ч, 176ч, 178ч, 179ч, 180ч, 181ч, 182ч, 183ч, 184ч, 186ч, 187ч, 188ч, 189ч, 190ч, 191ч, 193ч, 194ч, 195ч, 196ч, 197ч, 198ч, 199ч, 200ч, 201ч, 202ч, 203ч, 204ч, 205ч, 206ч, 207ч, 208ч, 209ч, 210ч, 211ч, 214ч, 215ч, 216ч, 217ч, 218ч, 219ч, 220ч, 221ч	162355	
	Караминское	Караминское	31, 37, 42, 75, 94, 95, 107, 112, 125 1ч, 3ч, 4ч, 5ч, 6ч, 8ч, 9ч, 10ч, 11ч, 12ч, 13ч, 14ч, 15ч, 16ч, 17ч, 18ч, 19ч, 20ч, 21ч, 22ч, 23ч, 24ч, 25ч, 26ч, 27ч, 28ч, 29ч, 30ч, 32ч, 33ч, 34ч, 35ч, 36ч, 38ч, 39ч, 40ч, 41ч, 43ч, 44ч, 45ч, 46ч, 47ч, 48ч, 49ч, 50ч, 51ч, 52ч, 53ч, 54ч, 55ч, 56ч, 57ч, 58ч, 59ч, 60ч, 61ч, 62ч, 63ч,	122647	

1	2	3	4	5	6
			64ч, 65ч, 66ч, 67ч, 68ч, 69ч, 70ч, 71ч, 72ч, 73ч, 74ч, 76ч, 77ч, 78ч, 79ч, 80ч, 81ч, 82ч, 83ч, 84ч, 85ч, 86ч, 87ч, 88ч, 89ч, 90ч, 91ч, 92ч, 93ч, 96ч, 97ч, 98ч, 99ч, 100ч, 101ч, 102ч, 103ч, 104ч, 105ч, 106ч, 108ч, 109ч, 110ч, 111ч, 113ч, 114ч, 115ч, 116ч, 117ч, 118ч, 119ч, 120ч, 121ч, 122ч, 123ч, 124ч, 126ч, 127ч, 128ч, 129ч, 130ч, 131ч, 132ч, 133ч, 134ч, 135ч		
		Мудьюжское	2, 68, 69 1ч, 3ч, 4ч, 5ч, 6ч, 7ч, 8ч, 9ч, 10ч, 11ч, 12ч, 13ч, 14ч, 15ч, 16ч, 17ч, 18ч, 19ч, 20ч, 21ч, 22ч, 23ч, 24ч, 25ч, 26ч, 27ч, 28ч, 29ч, 30ч, 31ч, 32ч, 33ч, 34ч, 35ч, 36ч, 37ч, 38ч, 39ч, 40ч, 41ч, 42ч, 43ч, 44ч, 45ч, 46ч, 47ч, 48ч, 49ч, 50ч, 51ч, 52ч, 53ч, 54ч, 55ч, 56ч, 57ч, 58ч, 59ч, 60ч, 61ч, 62ч, 63ч, 64ч, 65ч, 66ч, 67ч, 70ч, 71ч, 72ч, 73ч, 74ч, 75ч	54183	
	Онежское сельское	С-з «Больше-борский»	1ч, 2ч, 3ч, 4ч, 6ч, 8ч, 9ч, 10ч, 11ч, 12ч, 13ч, 14ч, 15ч, 16ч, 17ч, 18ч, 19ч, 21ч, 22ч, 23ч, 24ч, 25ч, 26ч, 27ч, 28ч, 32ч, 33ч	5142	
		С-з «Чекуевский»	34 29ч, 37ч, 39ч, 43ч, 44ч, 46ч, 47ч, 48ч, 49ч, 50ч, 52ч, 53ч, 54ч, 56ч, 57ч, 58ч, 59ч, 60ч, 62ч, 63ч, 64ч, 65ч, 66ч	2744	
		С-з «Прилукский»	38, 41, 42, 48, 50, 51, 62, 66, 70, 72, 78, 84, 87, 88, 89, 90, 92 2ч, 3ч, 4ч, 5ч, 6ч, 7ч, 8ч, 9ч, 10ч, 11ч, 12ч, 13ч, 14ч, 16ч, 17ч, 18ч, 19ч, 20ч, 21ч, 22ч, 23ч, 24ч, 25ч, 26ч, 27ч, 28ч, 29ч, 30ч, 31ч, 32ч, 33ч, 34ч, 35ч, 36ч, 37ч, 39ч, 40ч, 43ч, 44ч, 45ч, 46ч, 47ч, 49ч, 52ч, 54ч, 55ч, 56ч, 57ч, 58ч, 59ч, 60ч, 63ч, 64ч, 65ч, 67ч, 68ч, 69ч, 71ч, 73ч, 74ч, 76ч, 77ч, 79ч, 81ч, 82ч, 83ч, 91ч, 93ч, 95ч, 96ч, 99ч, 100ч	15013	
		С-з «Онежский»	7ч, 8ч, 11ч, 13ч, 18ч, 28ч, 29ч, 30ч, 34ч, 35ч, 36ч, 37ч	2106	
		К-з им. Ленина	8, 13, 15, 16, 22, 23, 27, 39, 44 1ч, 2ч, 3ч, 4ч, 5ч, 6ч, 10ч, 12ч, 14ч, 17ч, 18ч, 19ч, 20ч, 21ч, 24ч, 25ч, 26ч, 28ч, 29ч, 33ч, 34ч, 38ч, 42ч, 43ч, 45ч, 47ч, 48ч, 51ч, 54ч	6724	
		К-з им. 21 съезда КПСС	31, 32 4ч, 8ч, 9ч, 10ч, 12ч, 13ч, 14ч, 15ч, 16ч, 18ч, 19ч, 20ч, 21ч, 22ч, 23ч, 24ч, 25ч, 26ч, 27ч, 28ч, 29ч, 30ч	5875	
		К-з им. Мулина	21, 22 5ч, 7ч, 8ч, 9ч, 12ч, 13ч, 15ч, 17ч, 18ч, 19ч, 20ч	3822	
		К-з им. 40 лет Октября	2ч, 4ч, 6ч, 7ч, 8ч, 9ч, 10ч, 11ч, 13ч, 14ч, 15ч, 16ч, 17ч, 18ч, 19ч	3431	
Итого				**1462284**	

Карта-схема разделения лесов Онежского лесничества по целевому назначению

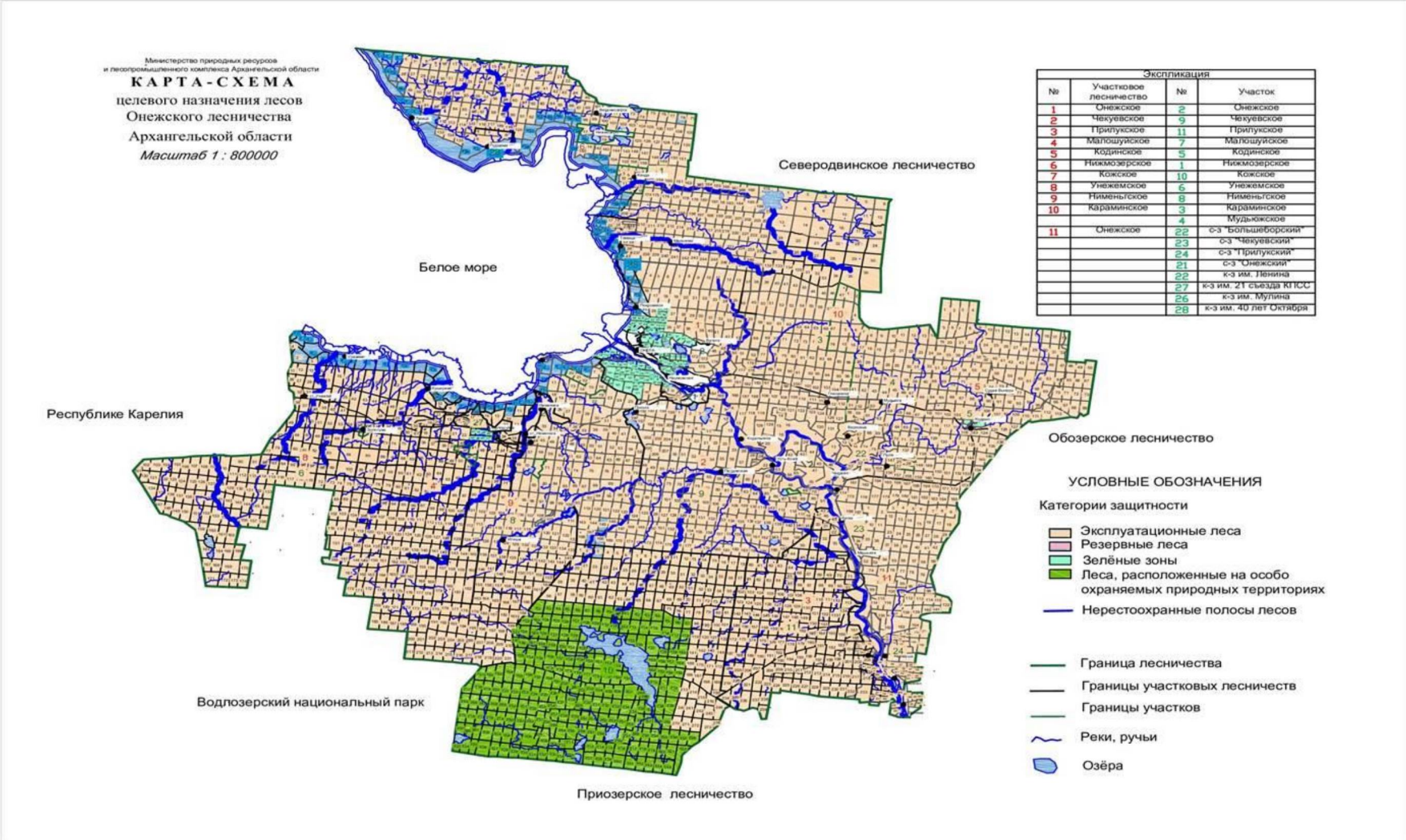

Экспликация

№	Участковое лесничество	№	Участок
1	Онежское	2	Онежское
2	Чекуевское	9	Чекуевское
3	Прилукское	11	Прилукское
4	Малошуйское	7	Малошуйское
5	Кодинское	5	Кодинское
6	Нижмозерское	1	Нижмозерское
7	Кожское	10	Кожское
8	Унежемское	6	Унежемское
9	Нименьгское	8	Нименьгское
10	Караминское	3	Караминское
		4	Мудьюжское
11	Онежское	22	с-з "Большеборский"
		23	с-з "Чекуевский"
		24	с-з "Прилукский"
		21	с-з "Онежский"
		22	к-з им. Ленина
		27	к-з им. 21 съезда КПСС
		26	к-з им. Мулина
		28	к-з им. 40 лет Октября

Карта-схема функциональных зон в лесах, расположенных в лесопарковой зоне Онежского участкового лесничества Онежского лесничества Архангельской области

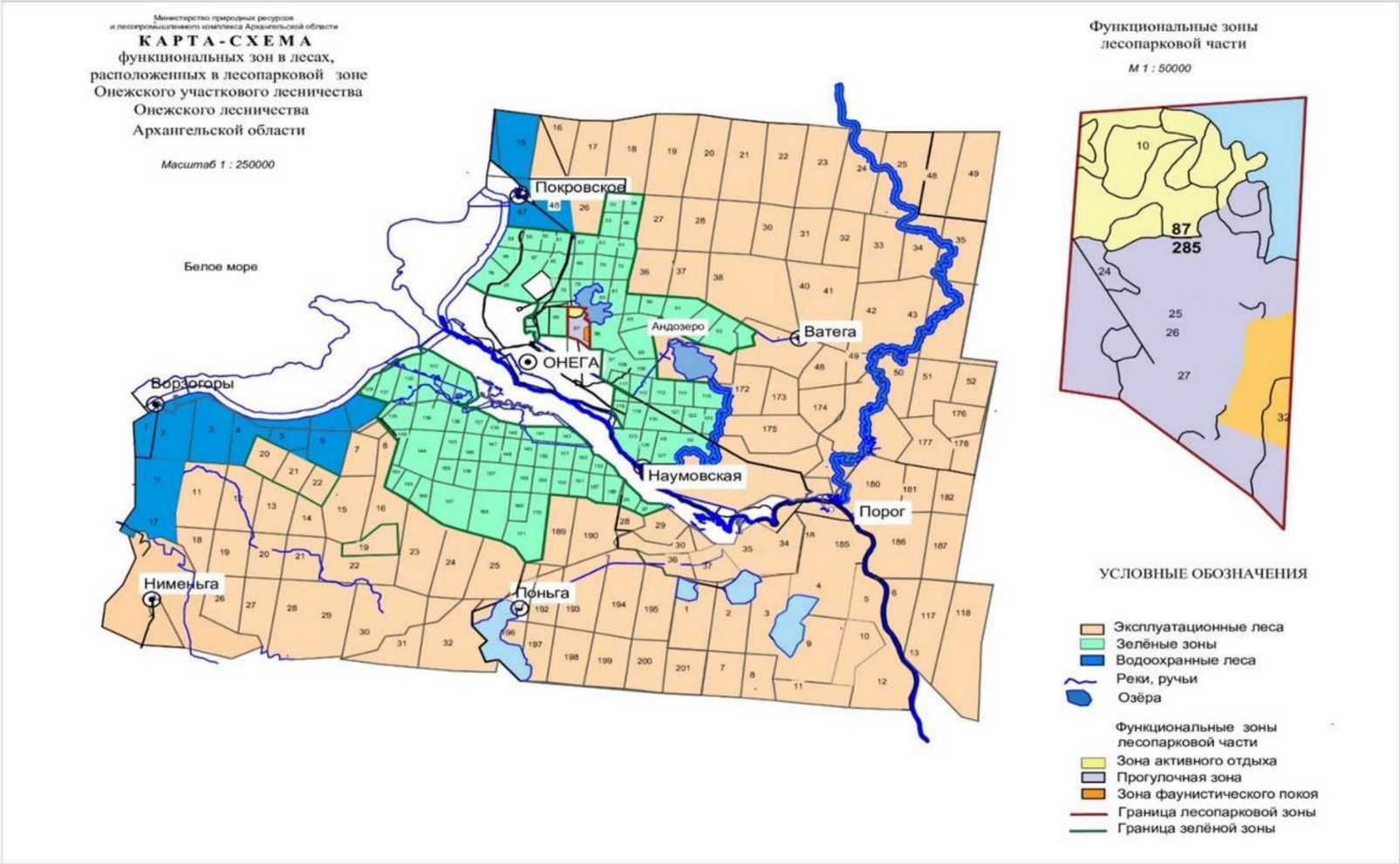

АДМИНИСТРАЦИЯ ГУБЕРНАТОРА АРХАНГЕЛЬСКОЙ ОБЛАСТИ
ДЕПАРТАМЕНТ ДЕЛОПРОИЗВОДСТВА И КОНТРОЛЯ
ОТДЕЛ РЕГИСТРАЦИИ ПРАВОВЫХ АКТОВ ГУБЕРНАТОРА АРХАНГЕЛЬСКОЙ ОБЛАСТИ И ПРАВИТЕЛЬСТВА АРХАНГЕЛЬСКОЙ ОБЛАСТИ