



Правительство Хабаровского края
УПРАВЛЕНИЕ ГОСУДАРСТВЕННОЙ ОХРАНЫ
ОБЪЕКТОВ КУЛЬТУРНОГО НАСЛЕДИЯ

ПРИКАЗ

07.11.2015 № 40
г. Хабаровск

Об утверждении предмета охраны объекта культурного наследия (достопримечательного места) регионального значения "Место гибели роты моряков Амурской флотилии", Хабаровский край, г. Хабаровск, станция Хабаровск-1

В соответствии с Федеральным законом от 25 июня 2002 г. № 73-ФЗ "Об объектах культурного наследия (памятниках истории и культуры) народов Российской Федерации", пунктом 3.20 Положения об управлении государственной охраны объектов культурного наследия Правительства Хабаровского края, утвержденного постановлением Правительства Хабаровского края от 22 июня 2016 г. № 194-пр, на основании проектной документации, разработанной обществом с ограниченной ответственностью "АСГАРД" (шифр: 962-АГ/4-ПШО),
ПРИКАЗЫВАЮ:

Утвердить прилагаемый предмет охраны объекта культурного наследия (достопримечательного места) регионального значения "Место гибели роты моряков Амурской флотилии", Хабаровский край, г. Хабаровск, станция Хабаровск-1.


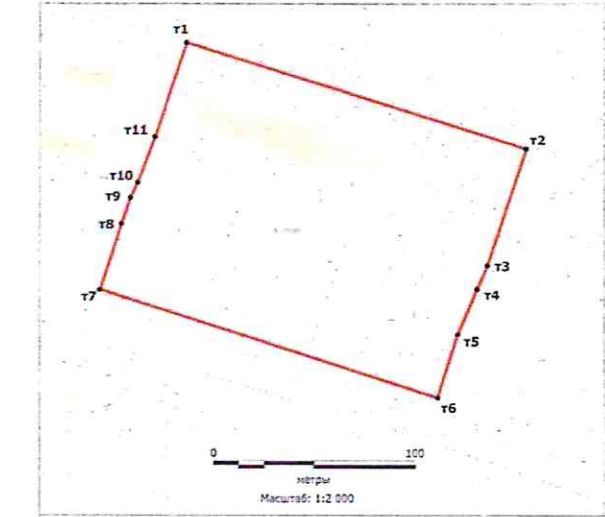
Начальник управления




Л.Г. Лобанов

УТВЕРЖДЕН
 приказом управления
 государственной охраны
 объектов культурного наследия
 Правительства Хабаровского края
 от 07.11.2015 № 40




ПРЕДМЕТ ОХРАНЫ

объекта культурного наследия (достопримечательного места) регионального значения "Место гибели роты моряков Амурской флотилии",
 Хабаровский край, г. Хабаровск, станция Хабаровск-1

№ п/п	Предмет охраны. Описание предмета охраны	Иллюстрации
1	2	3
1. Градостроительные характеристики		
1.1.	<p>Местоположение объекта: Историческое местоположение достопримечательного места в центральной части Хабаровска, в квартале, ограниченном: с севера железнодорожными путями, с юга Ленинградским переулком, с запада и востока – Ленинградской улицей.</p>	 <p>Местоположение объекта культурного наследия регионального значения (Достопримечательное место) «Место гибели роты моряков Амурской флотилии», Хабаровский край, г. Хабаровск, станция Хабаровск-1</p>
1.2.	<p>Границы территории достопримечательного места.</p>	 <p>Условные обозначения: ● T1 – обозначение и номер характерной (поворотной) точки; — граница территории объекта культурного наследия.</p>

1	2	3
1.3.	<p>Роль достопримечательного места в планировочной структуре центральной части города Хабаровска – закрепление собой красной линии улицы Ленинградская.</p>	
1.4.	<p>Бассейн видимости объекта: Достопримечательное место хорошо просматривается со всех сторон; наилучшее раскрытие: - с Ленинградского переуллка с юго-востока, юга и юго-запада; - с перрона железных дорог с востока; - с улицы Ленинградская с запада и северо-востока.</p>	
2. Характер поверхности (геохарактеристики, ландшафтные характеристики)		
2.1.	<p>Достопримечательное место размещено на относительно плоском участке с небольшим уклоном к юго-западу.</p>	

1	2	3
3. Историческое функциональное назначение территории		
3.1.	<p>Исторически ценное функциональное назначение достопримечательного места – это железнодорожная станция (транспортно-логистическая функция), связанная с выдающимися историческими событиями и лицами Гражданской войны на дальнем Востоке (исторически-мемориальная функция).</p>	
4. Объемно-пространственные характеристики		
4.1.	<p>Объемно-пространственные характеристики достопримечательного места:</p> <p>Площадь прямоугольной конфигурации в плане, размещенная на относительно плоском участке, с открытым пространством и акцентными сооружениями – доминантами, объектами, не имеющими статус ОКН:</p> <p>новое здание железнодорожного вокзала, обелиск в честь военных строителей Уссурийской железной дороги и объектом культурного наследия федерального значения "Памятник Е.П. Хабарову", 1958 г.; часть железнодорожных путей, на которых проходили бои.</p>	 <p>Условные обозначения:</p> <ul style="list-style-type: none"> Достопримечательное место Границы территории, утвержденные Правительством государственной охраны объектов культурного наследия (Памятники Хабаровского края от 19.06.2013 г. №24.1.3.35) Налетная таблица Центр железнодорожного вокзала Обелиск в честь военных строителей Уссурийской железной дороги "Памятник Е.П. Хабарову"
4.2.	<p>Силуэтная характеристика достопримечательного места включает в себя вертикальные доминанты:</p> <ul style="list-style-type: none"> - памятник Е.П. Хабарову; - обелиск строителям Уссурийской железной дороги; <p>горизонтальную доминанту:</p> <ul style="list-style-type: none"> - железнодорожные пути и новое здание вокзала. 	

1	2	3
5. Ценные элементы (ОКН и ценные элементы, не имеющие статуса ОКН), расположенные на территории достопримечательного места		
5.1.	<p>Информационная надпись, содержащая информацию о подвиге моряков-амурцев, боровшихся за власть Советов: "Доблестным защитникам города 5 апреля 1920 года при защите железнодорожного вокзала от японских интервентов пали смертью храбрых моряки Амурской флотилии под командованием Николая Хорошева".</p>	
5.2.	<p>Новое здание железнодорожного вокзала – градостроительный элемент достопримечательного места, объект, не имеющий статус ОКН.</p>	
5.3.	<p>Обелиск в честь военных строителей Уссурийской железной дороги, расположенный на территории достопримечательного места в северо-восточной части на перроне, объект, не имеющий статус ОКН.</p>	

1	2	3
5.4.	Объект культурного наследия федерального значения "Памятник Е.П. Хабарову", 1958 г. (Хабаровский край, г. Хабаровск, станция Хабаровск-1, привокзальная площадь), расположенный на территории достопримечательного места.	

Изменение предмета охраны может быть осуществлено в порядке и случаях, предусмотренных законодательством об объектах культурного наследия.