



Правительство Хабаровского края
УПРАВЛЕНИЕ ГОСУДАРСТВЕННОЙ ОХРАНЫ
ОБЪЕКТОВ КУЛЬТУРНОГО НАСЛЕДИЯ

ПРИКАЗ

04.11.2025 № 41
г. Хабаровск

Об утверждении предмета охраны объекта культурного наследия (достопримечательного места) регионального значения "Место затопления фрегата "Паллада", январь 1856 г., Хабаровский край, Советско-Гаванский район, г. Советская Гавань

В соответствии с Федеральным законом от 25 июня 2002 г. № 73-ФЗ "Об объектах культурного наследия (памятниках истории и культуры) народов Российской Федерации", пунктом 3.20 Положения об управлении государственной охраны объектов культурного наследия Правительства Хабаровского края, утвержденного постановлением Правительства Хабаровского края от 22 июня 2016 г. № 194-пр, на основании проектной документации, разработанной обществом с ограниченной ответственностью "АСГАРД" (шифр: 962-АГ/18-ППО),
ПРИКАЗЫВАЮ:

Утвердить прилагаемый предмет охраны объекта культурного наследия (достопримечательного места) регионального значения "Место затопления фрегата "Паллада", январь 1856 г., Хабаровский край, Советско-Гаванский район, г. Советская Гавань.

Начальник управления

Л.Г. Лобанов

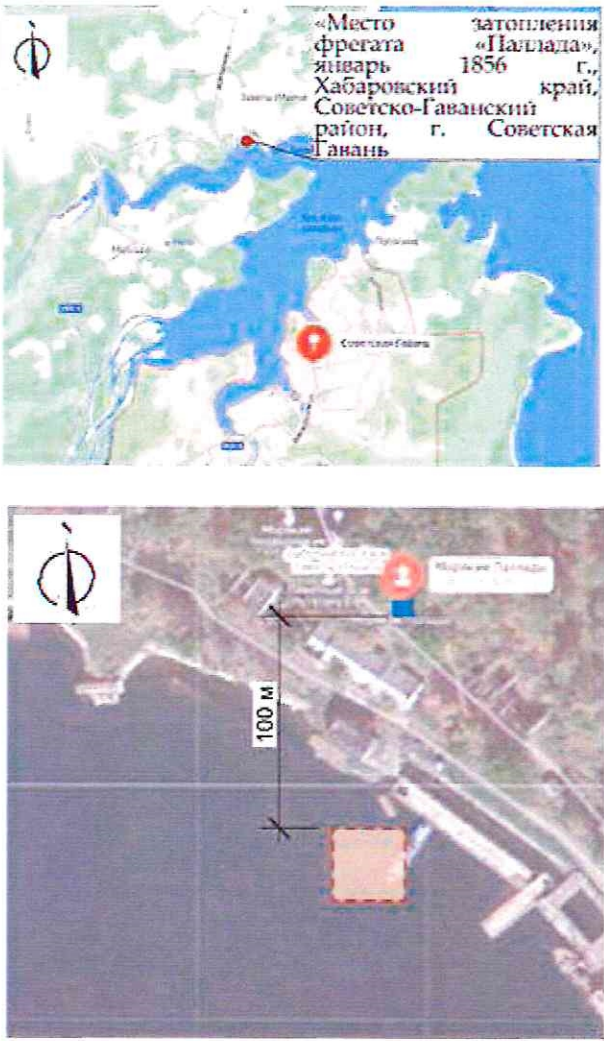
УТВЕРЖДЕН



приказом управления
государственной охраны
объектов культурного наследия
Правительства Хабаровского края






от 07.11.2025 № 49

ПРЕДМЕТ ОХРАНЫ

объекта культурного наследия (достопримечательного места) регионального значения "Место затопления фрегата "Паллада", январь 1856 г., Хабаровский край, Советско-Гаванский район, г. Советская Гавань

№ п/п	Предмет охраны. Описание предмета охраны	Иллюстрации
1	2	3
1.	<p>Местоположение объекта в рабочем поселке Заветы Ильича, в акватории бухты Постовая залива Советская Гавань, примерно в 100 м к югу от памятного знака.</p>	 <p>«Место затопления фрегата «Паллада», январь 1856 г., Хабаровский край, Советско-Гаванский район, г. Советская Гавань»</p>

1	2	3
2.	<p>Наилучшие видовые раскрытия:</p> <ul style="list-style-type: none"> - с северо-запада (с Угольного пирса, с территории парка, с береговой полосы бухты Постовая); - с севера (от памятного знака, установленного в честь членов экипажа "Паллады"); - с северо-востока. 	 <p>The map shows the coastline of Postovaya Bay. A compass rose is in the top left. Several points are marked with black arrows: one on the northern shore, one on the western shore near a pier, and one on the eastern shore. Labels in Russian identify 'Угольный пирс' (Coal pier), 'Памятник членам экипажа "Паллады"' (Monument to the crew of the "Pallada"), and 'Береговая полоса бухты Постовая' (Coastal strip of Postovaya Bay). A red square on the eastern shore indicates a specific area of interest.</p>
3.	<p>Ландшафтные характеристики:</p> <p>Береговая линия бухты Постовая, северная терраса скалистого берега с участками редколесья вдоль побережья.</p>	 <p>The top photograph is an aerial view of the bay's coastline, showing a dark, rocky shore with a red square highlighting a specific area. The bottom photograph is a ground-level view from a grassy hillside looking down at the bay, showing the rocky shore, a pier, and the surrounding forested hills under a cloudy sky.</p>

1	2	3
4.	<p>Памятный знак, посвященный экипажу фрегата "Паллада", установленный моряками-подводниками 20 октября 1963 г. (автор П.В. Иванов, 1963 г.), расположенный на склоне, примерно в 100 метрах к северу от береговой линии у места затопления фрегата.</p>	 <p>Условные обозначения:</p> <ul style="list-style-type: none">  Достопримечательное место  Границы территории, утвержденные Приказом управления государственной охраны объектов культурного наследия Правительства Хабаровского края от 14.12.2023 №24.1.3/64  Памятник экипажу фрегата "Паллада" 

Изменение предмета охраны может быть осуществлено в порядке и случаях, предусмотренных законодательством об объектах культурного наследия.