



Правительство Хабаровского края
**УПРАВЛЕНИЕ ГОСУДАРСТВЕННОЙ ОХРАНЫ
ОБЪЕКТОВ КУЛЬТУРНОГО НАСЛЕДИЯ**

ПРИКАЗ

18.06.2025 № 16
г. Хабаровск

О включении выявленного объекта культурного наследия "Могила Грищенко Павла Яковлевича (1921 – 1997 гг.), Героя Советского Союза", Хабаровский край, г. Хабаровск, центральное кладбище, в единый государственный реестр объектов культурного наследия (памятников истории и культуры) народов Российской Федерации в качестве объекта культурного наследия (памятника истории) регионального значения, об утверждении границ территории, требований к осуществлению деятельности в границах территории объекта культурного наследия и предмета его охраны

В соответствии с пунктом 5 статьи 3.1 и статьей 18 Федерального закона от 25 июня 2002 г. № 73-ФЗ "Об объектах культурного наследия (памятниках истории и культуры) народов Российской Федерации", статьей 3 Закона Хабаровского края от 30 марта 2005 г. № 270 "О реализации полномочий Хабаровского края в области сохранения, использования, популяризации и государственной охраны объектов культурного наследия (памятников истории и культуры), расположенных на территории Хабаровского края", пунктами 3.15, 3.17, 3.19 и 3.20 Положения об управлении государственной охраны объектов культурного наследия Правительства Хабаровского края, утвержденного постановлением Правительства Хабаровского края от 22 июня 2016 г. № 194-пр, на основании заключения (акта) государственной историко-культурной экспертизы от 28 апреля 2025 г. № 037.25, выполненного аттестованным экспертом по проведению государственной историко-культурной экспертизы краевого государственного бюджетного учреждения "Хабаровский краевой центр охраны памятников истории и культуры" Якушенко Т.П.,
ПРИКАЗЫВАЮ:

1. Включить выявленный объект культурного наследия "Могила Грищенко Павла Яковлевича (1921 – 1997 гг.), Героя Советского Союза", Хабаровский край, г. Хабаровск, центральное кладбище в единый государственный реестр объектов культурного наследия (памятников истории и культуры) народов Российской Федерации в качестве объекта культурного наследия (памятника истории) регионального значения с наименованием "Могила Грищенко Павла Яковлевича (1921 – 1997), Героя Советского Союза", датой создания –

1997 г., адресом (местонахождением) – Хабаровский край, г. Хабаровск, Центральное кладбище.

2. Утвердить прилагаемые:

границы территории объекта культурного наследия (памятника истории) регионального значения "Могила Грищенко Павла Яковлевича (1921 – 1997), Героя Советского Союза", 1997 г., Хабаровский край, г. Хабаровск, Центральное кладбище;

требования к осуществлению деятельности в границах территории объекта культурного наследия (памятника истории) регионального значения "Могила Грищенко Павла Яковлевича (1921 – 1997), Героя Советского Союза", 1997 г., Хабаровский край, г. Хабаровск, Центральное кладбище;

предмет охраны объекта культурного наследия (памятника истории) регионального значения "Могила Грищенко Павла Яковлевича (1921 – 1997), Героя Советского Союза", 1997 г., Хабаровский край, г. Хабаровск, Центральное кладбище.

3. Исключить выявленный объект культурного наследия "Могила Грищенко Павла Яковлевича (1921 – 1997 гг.), Героя Советского Союза", Хабаровский край, г. Хабаровск, центральное кладбище из Перечня выявленных объектов культурного наследия, расположенных на территории Хабаровского края.

4. Краевому государственному бюджетному учреждению "Хабаровский краевой центр охраны памятников истории и культуры" (Акулов А.А.):

4.1. Подготовить документы, необходимые для внесения сведений в Единый государственный реестр недвижимости, в объеме сведений, предусмотренных пунктами 1 – 4, 6 части 1 статьи 10 Федерального закона от 13 июля 2015 г. № 218-ФЗ "О государственной регистрации недвижимости" (далее – Закон № 218-ФЗ), в целях реализации части 7 статьи 3.1 Федерального закона от 25 июня 2002 г. № 73-ФЗ "Об объектах культурного наследия (памятниках истории и культуры) народов Российской Федерации" (далее – Закон № 73-ФЗ) в срок не более чем пять рабочих дней со дня принятия настоящего приказа.

4.2. Обеспечить подготовку сведений об установленных пунктами 3 и 4 статьи 34.1 Закона № 73-ФЗ защитных зонах объектов культурного наследия в объеме сведений, предусмотренных пунктами 1, 2, 4 и 6 части 1 статьи 10 Закона № 218-ФЗ, в целях реализации абзаца четвертого части 1 статьи 20.2 Закона № 73-ФЗ в срок до 30 ноября 2025 г.

5. Отделу учета и информационного обеспечения объектов культурного наследия управления государственной охраны объектов культурного наследия Правительства Хабаровского края (далее – управление) (Наточеев А.В.):

5.1. Разместить на официальном сайте управления в информационно-телекоммуникационной сети "Интернет" актуализированные Перечень выявленных объектов культурного наследия, расположенных на территории Хабаровского края, и Список объектов культурного наследия регионального значения, расположенных на территории Хабаровского края.

5.2. Уведомить собственника или иного законного владельца о включении в единый государственный реестр объектов культурного наследия (памятников истории и культуры) народов Российской Федерации объекта культурного наследия (памятника истории) регионального значения "Могила Грищенко Павла Яковлевича (1921 – 1997), Героя Советского Союза", 1997 г., Хабаровский край, г. Хабаровск, Центральное кладбище, в срок не позднее трех рабочих дней со дня принятия настоящего приказа.

5.3. Обеспечить направление сведений об установленных пунктами 3 и 4 статьи 34.1 Закона № 73-ФЗ защитных зонах объектов культурного наследия в объеме сведений, предусмотренных пунктами 1, 2, 4 и 6 части 1 статьи 10 Закона № 218-ФЗ, в целях реализации абзаца четвертого части 1 статьи 20.2 Закона № 73-ФЗ в срок до 31 декабря 2025 г.

5.4. Направить копию настоящего приказа в администрацию городского округа "Город Хабаровск".

6. Признать утратившим силу приказ управления от 14 декабря 2023 г. № 24.1.3/59 "Об утверждении границ территории и режима использования земель в границах территории выявленного объекта культурного наследия (памятника истории) "Могила Грищенко Павла Яковлевича (1921 – 1997 гг.), Героя Советского Союза", Хабаровский край, г. Хабаровск, центральное кладбище".

Начальник управления



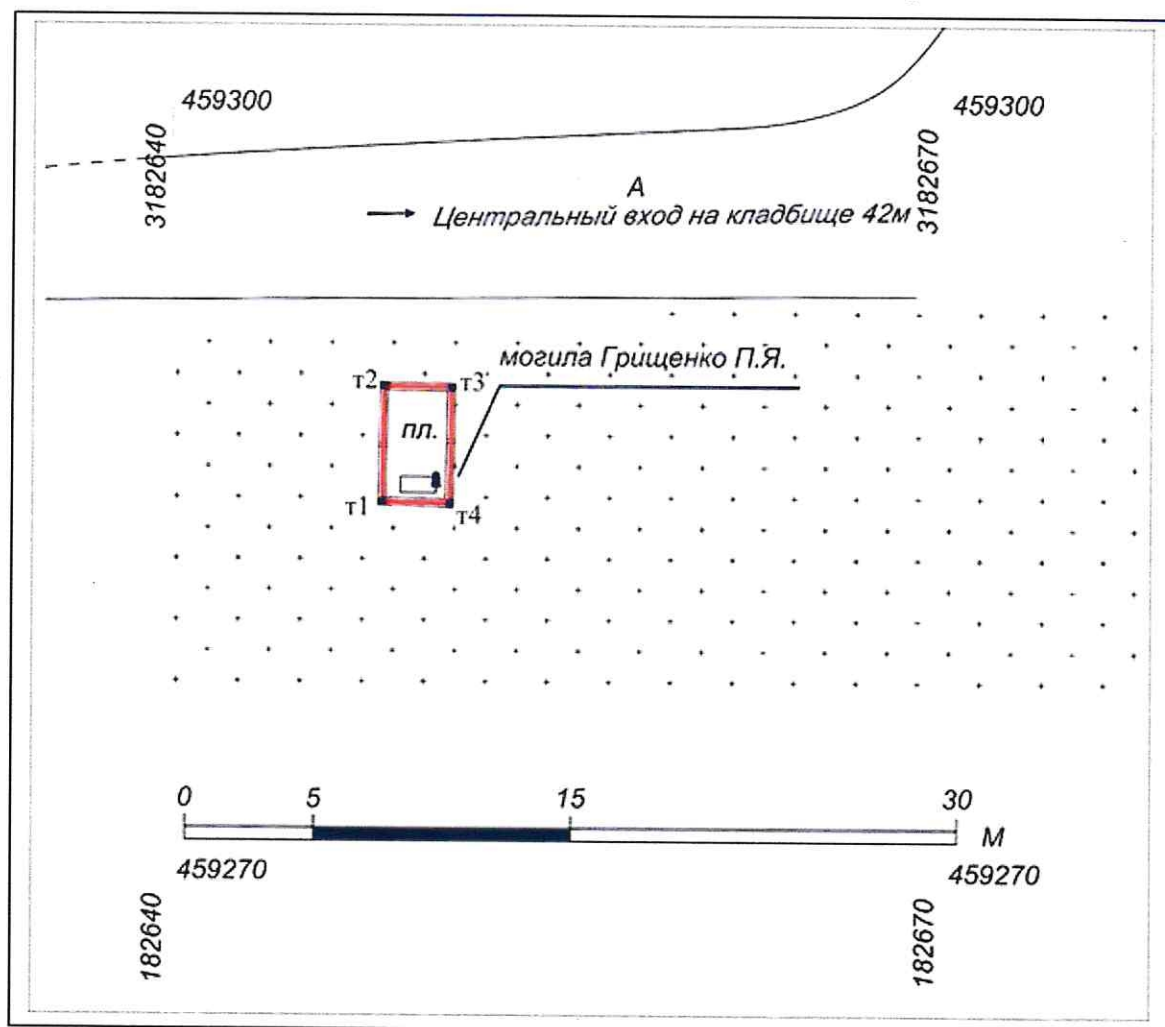
Л.Г. Лобанов

УТВЕРЖДЕНЫ
приказом управления
государственной охраны
объектов культурного наследия
Правительства Хабаровского края
от 18.06.2025 № 16

ГРАНИЦЫ ТЕРРИТОРИИ

объекта культурного наследия (памятника истории) регионального значения
"Могила Грищенко Павла Яковлевича (1921 – 1997),
Героя Советского Союза", 1997 г., Хабаровский край, г. Хабаровск,
Центральное кладбище

1. Графическое изображение (схема) границ территории:



Условные обозначения:

- **Т1** — обозначение и номер характерной (поворотной) точки;
- — граница территории объекта культурного наследия.

2. Координаты характерных (поворотных) точек границ территории объекта культурного наследия (во Всемирной геодезической системе координат WGS-84, в местной системе координат МСК-27, зона 3):

Наименование (номер) характерной (поворотной) точки	Координаты характерных (поворотных) точек во Всемирной геодезической системе координат (WGS-84)		Координаты характерных (поворотных) точек в местной системе координат (МСК-27)		Длина (метров)
	широта	долгота	X	Y	
т1	48°30'18.709139"	135°07'47.412841"	459285,07	3182648,18	4,5
т2	48°30'18.854363"	135°07'47.411863"	459289,56	3182648,25	2,6
т3	48°30'18.854088"	135°07'47.539813"	459289,50	3182650,88	4,5
т4	48°30'18.708341"	135°07'47.540418"	459285,00	3182650,80	2,6
т1	48°30'18.709139"	135°07'47.412841"	459285,07	3182648,18	

Метод определения координат – геодезический.

Средняя квадратическая погрешность положения точек – 0,1 (Mt), м.

Площадь территории – 11,8 кв. м.

3. Описание границ территории объекта культурного наследия:

- точка т1 расположена на расстоянии 2,2 м на юго-запад от надгробия;
- от т1 до т2 – 4,5 м на север по ограждению;
- от т2 до т3 – 2,6 м на восток по ограждению;
- от т3 до т4 – 4,5 м на юг по ограждению;
- от т4 до т1 – 2,6 м на запад по ограждению.

УТВЕРЖДЕНЫ
приказом управления
государственной охраны
объектов культурного наследия
Правительства Хабаровского края
от 18.06.2025 № 16

ТРЕБОВАНИЯ

к осуществлению деятельности в границах территории объекта культурного наследия (памятника истории) регионального значения "Могила Грищенко Павла Яковлевича (1921 – 1997), Героя Советского Союза", 1997 г., Хабаровский край, г. Хабаровск, Центральное кладбище

В границах территории объекта культурного наследия устанавливается режим земель историко-культурного назначения.

1. На территории объекта культурного наследия запрещаются строительство объектов капитального строительства и увеличение объемно-пространственных характеристик существующих на территории памятника или ансамбля объектов капитального строительства; проведение земляных, строительных, мелиоративных и иных работ, за исключением работ по сохранению объекта культурного наследия или его отдельных элементов, сохранению историко-градостроительной или природной среды объекта культурного наследия; распространение наружной рекламы.


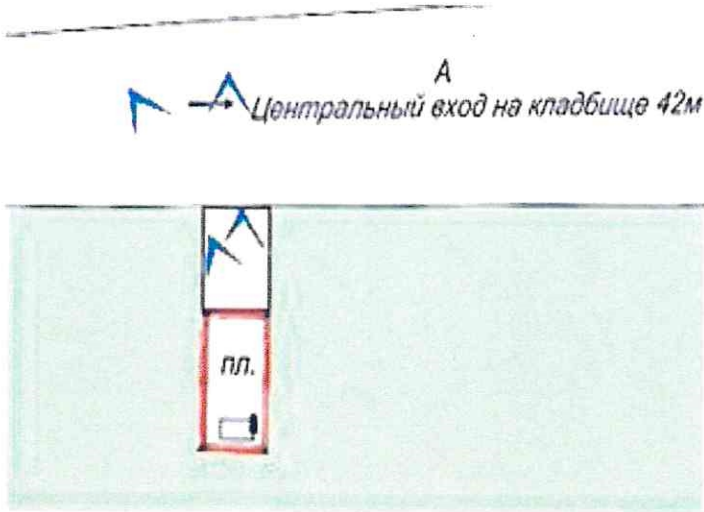
2. На территории объекта культурного наследия разрешается ведение хозяйственной деятельности, не противоречащей требованиям обеспечения сохранности объекта культурного наследия и позволяющей обеспечить функционирование объекта культурного наследия в современных условиях.

3. Требования к осуществлению деятельности в границах территории объекта культурного наследия и требования к содержанию и использованию территории объекта культурного наследия устанавливаются законодательством Российской Федерации и Хабаровского края в области охраны объектов культурного наследия.

УТВЕРЖДЕН
приказом управления
государственной охраны
объектов культурного наследия
Правительства Хабаровского края
от 18.06.2025 № 16

ПРЕДМЕТ ОХРАНЫ

объекта культурного наследия (памятника истории)
регионального значения "Могила Грищенко Павла Яковлевича (1921 – 1997),
Героя Советского Союза", 1997 г., Хабаровский край, г. Хабаровск,
Центральное кладбище

Наименование. Описание	Изображение
<p>Местоположение: на Центральном городском кладбище, приблизительно в 60 м к юго-западу от главного входа, недалеко от аллеи (с южной стороны), проложенной в западном направлении от площади при входе.</p>	
<p>Точки наилучшего визуального восприятия с близких дистанций с севера и северо-запада: с аллеи и открытой площадки между участком захоронения и аллеей.</p>	

Наименование. Описание	Изображение
Захоронение: останки со всеми находящимися в погребении и в его засыпи материальными предметами.	
Информационная надпись, содержащая сведения о фамилии и имени, годах жизни, заслугах погребённого.	<p>ГЕРОЙ СОВЕТСКОГО СОЮЗА ЗАСЛУЖЕННЫЙ ЮРИСТ СССР</p> <p>ГРИЩЕНКО ПАВЕЛ ЯКОВЛЕВИЧ 9 VI 1921 1997 4 III</p>

Изменение предмета охраны может быть осуществлено в порядке и случаях, предусмотренных законодательством об объектах культурного наследия.
