



ПРАВИТЕЛЬСТВО ХАБАРОВСКОГО КРАЯ
ПОСТАНОВЛЕНИЕ

26 июня 2026 г. № 238-пр
г. Хабаровск

Об установлении зоны охраны объекта культурного наследия регионального значения "Могила Я.И. Копина (1900 – 1984 гг.), партизана, участника Гражданской войны", 1900 – 1984 гг. (Хабаровский край, Верхнебуреинский округ, рп. Чегдомын, кладбище), и утверждении требований к градостроительным регламентам в границах данной зоны охраны

В соответствии со статьей 34 Федерального закона от 25 июня 2002 г. № 73-ФЗ "Об объектах культурного наследия (памятниках истории и культуры) народов Российской Федерации", с пунктами 9, 12, 24 Положения о зонах охраны объектов культурного наследия (памятников истории и культуры) народов Российской Федерации, утвержденного постановлением Правительства Российской Федерации от 12 сентября 2015 г. № 972, пунктом 7 статьи 2 и со статьей 6 Закона Хабаровского края от 30 марта 2005 г. № 270 "О реализации полномочий Хабаровского края в области сохранения, использования, популяризации и государственной охраны объектов культурного наследия (памятников истории и культуры) народов Российской Федерации, расположенных на территории Хабаровского края" Правительство края

ПОСТАНОВЛЯЕТ:

1. Установить зону охраны объекта культурного наследия регионального значения "Могила Я.И. Копина (1900 – 1984 гг.), партизана, участника Гражданской войны", 1900 – 1984 гг. (Хабаровский край, Верхнебуреинский округ, рп. Чегдомын, кладбище), согласно приложению к настоящему постановлению.

2. Утвердить прилагаемые требования к градостроительным регламентам в границах зоны охраны объекта культурного наследия регионального значения "Могила Я.И. Копина (1900 – 1984 гг.), партизана, участника Гражданской войны", 1900 – 1984 гг. (Хабаровский край, Верхнебуреинский округ, рп. Чегдомын, кладбище).

Губернатор,
Председатель Правительства края



Д.В. Демешин

ПРИЛОЖЕНИЕ
к постановлению
Правительства
Хабаровского края
от 26 июня 2026 г. № 238-пр

ЗОНА ОХРАНЫ

объекта культурного наследия регионального значения
"Могила Я.И. Копина (1900 – 1984 гг.), партизана, участника Гражданской войны", 1900 – 1984 гг. (Хабаровский край, Верхнебуреинский округ, рп. Чегдомын, кладбище)

Для объекта культурного наследия регионального значения "Могила Я.И. Копина (1900 – 1984 гг.), партизана, участника Гражданской войны", 1900 – 1984 гг. (Хабаровский край, Верхнебуреинский округ, рп. Чегдомын, кладбище), зарегистрированного в едином государственном реестре объектов культурного наследия (памятников истории и культуры) народов Российской Федерации за регистрационным номером 271710898500005 (далее – ОКН) устанавливается охранная зона ОКН.

1. Описание местоположения границ охранной зоны ОКН

№ п/п	Характеристики ОКН	Описание характеристик
1	2	3
1.	Местоположение ОКН	Хабаровский край, Верхнебуреинский округ, рп. Чегдомын, кладбище
2.	Площадь ОКН ± величина погрешности определения площади (P ± ДельтаP), м ²	-
3.	Иные характеристики ОКН	-

2. Сведения о местоположении границ охранной зоны ОКН

2.1. Сведения о характерных (поворотных) точках границ охранной зоны ОКН (система координат МСК-27, зона 2, метод определения координат характерной точки – картометрический)

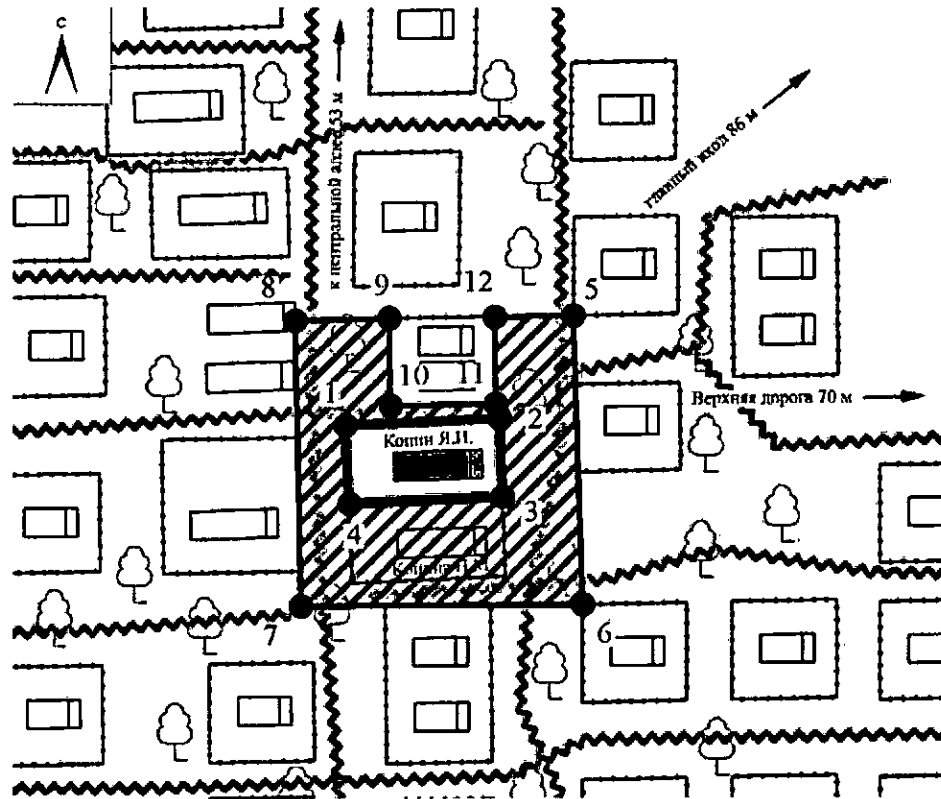
Наименование (номер) характерной (поворотной) точки	Координаты, м		Средняя квадратическая погрешность положения характерной точки (Mt), м	Описание обозначения точки на местности (при наличии)
	X	Y		
1	2	3	4	5
Внутренний контур				
1	749990,21	2248240,62	1,00	-

Продолжение приложения
 зоны охраны объекта культурного
 наследия регионального значения
 "Могила Я.И. Копина (1900 – 1984 гг.),
 партизана, участника Гражданской войны",
 1900 – 1984 гг. (Хабаровский край,
 Верхнебуреинский округ
 рп. Чегдомын, кладбище)









Наименование (номер) характерной (поворотной) точки	Координаты, м		Средняя квадратическая погрешность положения характерной точки (M _t), м	Описание обозначения точки на местности (при наличии)
	X	Y		
1	2	3	4	5
2	749990,37	2248244,35	1,00	-
3	749988,46	2248244,43	1,00	-
4	749988,30	2248240,72	1,00	-
1	749990,21	2248240,62	1,00	-
Внешний контур				
5	749992,86	2248246,15	1,00	-
6	749985,83	2248246,38	1,00	-
7	749985,80	2248239,55	1,00	-
8	749992,74	2248239,40	1,00	-
9	749992,80	2248241,68	1,00	-
10	749990,68	2248241,71	1,00	-
11	749990,72	2248244,26	1,00	-
12	749992,83	2248244,23	1,00	-
5	749992,86	2248246,15	1,00	-

Продолжение приложения
 зоны охраны объекта культурного
 наследия регионального значения
 "Могила Я.И. Копина (1900 – 1984 гг.),
 партизана, участника Гражданской войны",
 1900 – 1984 гг. (Хабаровский край,
 Верхнебуреинский округ
 рп. Чегдомын, кладбище)

3. Основной чертеж (карта, схема) границ охранной зоны ОКН



Условные обозначения:

-  - ОКН
-  - границы территории ОКН
-  - захоронения
-  - ограждения
-  - высокоствольное озеленение
-  - пешеходные тропки
-  - охранная зона ОКН
-  - поворотные точки границ охранной зоны ОКН

УТВЕРЖДЕНЫ
постановлением
Правительства
Хабаровского края
от 26 июня 2026 г. № 238-пр

ТРЕБОВАНИЯ

к градостроительным регламентам в границах зоны охраны
объекта культурного наследия регионального значения
"Могила Я.И. Копина (1900 – 1984 гг.), партизана,
участника Гражданской войны", 1900 – 1984 гг.
(Хабаровский край, Верхнебуреинский округ, рп. Чегдомын, кладбище)

1. В границах охранной зоны объекта культурного наследия регионального значения "Могила Я.И. Копина (1900 – 1984 гг.), партизана, участника Гражданской войны", 1900 – 1984 гг. (Хабаровский край, Верхнебуреинский округ, рп. Чегдомын, кладбище) (далее – ОКН), устанавливаются следующие ограничения использования земельных участков и их частей, которые запрещают:

1) строительство, за исключением применения специальных мер, направленных на сохранение и (или) восстановление (регенерацию) историко-градостроительной и (или) природной среды ОКН (восстановление, воссоздание, восполнение частично или полностью утраченных элементов и (или) характеристик историко-градостроительной и (или) природной среды);

2) строительство линейных объектов, нарушающих характеристики историко-градостроительной среды, за исключением случаев, если такое строительство направлено на минимизацию негативного воздействия на ОКН и его историко-градостроительную и (или) природную среду или необходимо для обеспечения его функционирования или обеспечения жизнедеятельности населения;

3) использование строительных технологий, оказывающих негативное воздействие на ОКН;

4) размещение взрыво- и пожароопасных объектов, угрожающих сохранности ОКН;

5) размещение рекламы, вывесок, некапитальных строений, сооружений и объектов, включая автостоянки, киоски, навесы, которые нарушают характеристики историко-градостроительной и (или) природной среды;

6) размещение базовых станций сотовой связи, башенных и антенно-мачтовых конструкций, включая телевизионные и радиоантенны, которые препятствуют визуальному восприятию объекта культурного наследия в его историко-градостроительной и (или) природной среде, в том числе сохранению и (или) восстановлению соотношения открытых и закрытых

Продолжение требований
к градостроительным регламентам
в границах зоны охраны объекта
культурного наследия регионального
значения "Могила Я.И. Копина
(1900 – 1984 гг.), партизана, участника
Гражданской войны", 1900 – 1984 гг.
(Хабаровский край, Верхнебуреинский
округ, рп. Чегдомын, кладбище)

пространств, градостроительных (планировочных, типологических, масштабных) характеристик историко-градостроительной и (или) природной среды;

7) проведение работ в области благоустройства, за исключением случаев, если такие работы не оказывают негативного воздействия на ОКН или не нарушают характеристики его историко-градостроительной среды, или необходимы для обеспечения его функционирования или обеспечения жизнедеятельности населения;

8) размещение отходов производства и потребления, устройство складов и захоронений ядохимикатов.

2. В границах охранной зоны ОКН требования к градостроительным регламентам предусматривают:

1) мощение территории, размещение малых архитектурных форм (скамеек, урн и др.), изготовленных с применением традиционных материалов (камень, дерево, литой и кованный металл);

2) озеленение территории вне путей доступа (деревья, кустарники, газоны, клумбы, цветники).

3. Предельные параметры разрешенного строительства, реконструкции объектов капитального строительства (предельное количество этажей или предельная высота зданий, строений, сооружений), виды разрешенного использования земельных участков и объектов капитального строительства (требования к видам разрешенного использования земельных участков и объектов капитального строительства) не устанавливаются.
