



ПРАВИТЕЛЬСТВО СТАВРОПОЛЬСКОГО КРАЯ

ПОСТАНОВЛЕНИЕ

г. Ставрополь

23 июля 2025 г.

№ 397-п

О внесении изменения в схему территориального планирования Ставропольского края, утвержденную постановлением Правительства Ставропольского края от 05 апреля 2011 г. № 116-п

В соответствии со статьей 15 Градостроительного кодекса Российской Федерации и частью 8 статьи 3 Закона Ставропольского края «О некоторых вопросах регулирования отношений в области градостроительной деятельности на территории Ставропольского края» Правительство Ставропольского края

ПОСТАНОВЛЯЕТ:

1. Внести изменение в схему территориального планирования Ставропольского края, утвержденную постановлением Правительства Ставропольского края от 05 апреля 2011 г. № 116-п «Об утверждении схемы территориального планирования Ставропольского края» (с изменениями, внесенными постановлениями Правительства Ставропольского края от 05 декабря 2016 г. № 498-п и от 04 апреля 2023 г. № 178-п), изложив ее в прилагаемой редакции.

2. Министерству строительства и архитектуры Ставропольского края в соответствии с частью 9 статьи 9 Градостроительного кодекса Российской Федерации обеспечить доступ к схеме территориального планирования Ставропольского края (в редакции настоящего постановления) в федеральной государственной информационной системе территориального планирования.

3. Признать утратившим силу постановление Правительства Ставропольского края от 04 апреля 2023 г. № 178-п «О внесении изменения в схему территориального планирования Ставропольского края, утвержденную постановлением Правительства Ставропольского края от 05 апреля 2011 г. № 116-п».

4. Настоящее постановление вступает в силу на следующий день после дня его официального опубликования.

Губернатор
Ставропольского края



В.В.Владимиров



УТВЕРЖДЕНА

**постановлением Правительства
Ставропольского края
от 05 апреля 2011 г. № 116-п
в редакции постановления
Правительства Ставропольского края**

от 23 июля 2025 г. № 397-п)

СХЕМА

территориального планирования Ставропольского края

(представлена Обществом с ограниченной ответственностью «Северо-Кавказский градостроительный центр» на 111 листах)

Государственный контракт: № 006ЭЗК-2024 от 15.05.2024
Государственный заказчик: Министерство строительства и архитектуры
Ставропольского края

Директор
ООО «Северо-Кавказский градостроительный



Выполнение работ по разработке проекта «Внесение изменений
в схему территориального планирования Ставропольского края»

Том 1
Положение о территориальном планировании



г. Ставрополь 2024 г.

Содержание

Введение	3
1. Цели, задачи и принципы территориального планирования Ставропольского края	6
1.1 Основные принципы территориального планирования Ставропольского края	7
2. Планируемое размещение объектов регионального значения Ставропольского края	10
2.1 Объекты транспорта, путей сообщения, в том числе объекты их обслуживания	10
2.2. Водоснабжение и водоотведение	17
2.3. Газоснабжение и теплоснабжение	50
2.4. Электроснабжение	62
2.5. Объекты связи (телекоммуникаций)	68
2.6. Объекты инженерной защиты и гидротехнические сооружения	70
2.7. Объекты охраны окружающей среды	74
2.8 Объекты социальной инфраструктуры	76
2.8.1 Здравоохранение	76
2.8.2 Образование	89
2.8.3. Физическая культура и спорт	94
2.8.4. Культура	95
2.8.5. Социальная защита населения	96
2.9. Объекты санаторно-курортного и туристско-рекреационного комплексов	96
2.10. Особые экономические зоны	99
2.11. Объекты в иных областях	100
2.12. Объекты единой государственной системы предупреждения и ликвидации чрезвычайных ситуаций	101
Приложения	

Введение

Схема территориального планирования субъекта Российской Федерации является одним из документов территориального планирования, которые, согласно Градостроительному кодексу Российской Федерации, направлены на определение назначения территорий исходя из совокупности социальных, экономических, экологических и иных факторов в целях обеспечения устойчивого развития территорий, развития инженерной, транспортной и социальной инфраструктур, обеспечения учета интересов граждан и их объединений.

Территориальное планирование в Российской Федерации осуществляется на разных уровнях: федеральном, региональном (уровень субъекта), муниципальном, с обязательным соблюдением последовательной преемственности мероприятий на всех иерархических уровнях этой системы.

Схема территориального планирования Ставропольского края разработана Обществом с ограниченной ответственностью «Северо-Кавказский градостроительный центр» (г. Ставрополь) по заказу министерства строительства и архитектуры Ставропольского края.

Целью разработки схемы территориального планирования Ставропольского края является обеспечение устойчивого развития территории Ставропольского края, развитие инженерной, транспортной и социальной инфраструктур исходя из совокупности социальных, экономических, экологических и иных факторов на основе научно-обоснованных градостроительных решений, представляющих территориальное развитие Ставропольского края как субъекта Российской Федерации на первую очередь (до 2022-2032 гг.) и расчетный срок (до 2032-2042 гг.).

Схема территориального планирования Ставропольского края является градостроительным документом регионального уровня и составляет основу для разработки всех других документов территориального планирования Ставропольского края, а также обеспечивает согласованное развитие субъекта в структуре Северо-Кавказского федерального округа и Российской Федерации в целом.

Схема территориального планирования Ставропольского края разработана в соответствии с Конституцией Российской Федерации, Градостроительным кодексом Российской Федерации, Земельным кодексом Российской Федерации, приказом Министерства регионального развития Российской Федерации от 19.04.2013 № 169 «Об утверждении методических рекомендаций по подготовке проектов схем территориального планирования субъектов Российской Федерации». Кодексами: Водный кодекс Российской Федерации; Воздушный кодекс Российской Федерации; Земельный кодекс Российской Федерации; Лесной кодекс Российской Федерации.

Федеральными законами:

от 22 июля 2005 года № 116-ФЗ «Об особых экономических зонах в Российской Федерации»;

от 14 марта 1995 года № 33-ФЗ «Об особо охраняемых природных территориях»;

от 30 марта 1999 года № 52-ФЗ «О санитарно-эпидемиологическом благополучии населения»;

от 31 марта 1999 года № 69-ФЗ «О газоснабжении в Российской Федерации»;

от 18 июня 2001 года № 78-ФЗ «О землеустройстве»;

от 10 января 2002 года № 7-ФЗ «Об охране окружающей среды»;

от 25 июня 2002 года № 73-ФЗ «Об объектах культурного наследия (памятниках истории и культуры) народов Российской Федерации»;

от 24 июля 2002 года № 101-ФЗ «Об обороте земель сельскохозяйственного назначения»;

от 06 октября 2003 года № 131-ФЗ «Об общих принципах организации местного самоуправления в Российской Федерации»;

от 27 июля 2006 года № 149-ФЗ «Об информации, информационных технологиях и о защите информации»;

от 24 июля 2007 года № 221-ФЗ «О кадастровой деятельности»;

от 27 июля 2010 года № 190-ФЗ «О теплоснабжении»;

от 07 декабря 2011 года № 416-ФЗ «О водоснабжении и водоотведении»;

от 28 июня 2014 года № 172-ФЗ «О стратегическом планировании в Российской Федерации»;

от 31 декабря 2014 года № 488-ФЗ «О промышленной политике в Российской Федерации».

Законами Российской Федерации:

от 21 февраля 1992 года № 2395-1 «О недрах»;

от 21 июля 1993 года № 5485-1 «О государственной тайне».

Распоряжениями Правительства Российской Федерации:

от 09 февраля 2012 г. № 162-р «Об утверждении перечней видов объектов федерального значения, подлежащих отображению на схемах территориального планирования Российской Федерации»;

от 28 декабря 2024 г. № 4146-р «Об утверждении Стратегии пространственного развития Российской Федерации на период до 2030 года с прогнозом до 2036 года».

Постановлениями Правительства Российской Федерации:

от 08 июня 2011 г. № 451 «Об инфраструктуре, обеспечивающей информационно-технологическое взаимодействие информационных систем, используемых для предоставления государственных и муниципальных услуг и исполнения государственных и муниципальных функций в электронной форме»;

от 31 декабря 2015 г. № 1532 «Об утверждении Правил предоставления документов, направляемых или предоставляемых в соответствии с частями 1, 3 - 10, 12 - 13.3, 15 - 15.4 статьи 32 Федерального закона «О государственной регистрации недвижимости» в федеральный орган исполнительной власти (его территориальные органы), уполномоченный Правительством Российской Федерации на осуществление государственного кадастрового учета, государственной регистрации прав, ведение Единого государственного реестра недвижимости»;

от 24 ноября 2016 г. № 1240 «Об установлении государственных систем координат, государственной системы высот и государственной гравиметрической системы»;

от 13 марта 2020 г. № 279 «Об информационном обеспечении градостроительной деятельности»;

от 28 сентября 2020 г. № 1558 «О государственной информационной системе обеспечения градостроительной деятельности Российской Федерации».

Законами Ставропольского края:

от 18 июня 2012 г. № 53-кз «О некоторых вопросах регулирования отношений в области градостроительной деятельности на территории Ставропольского края»;

от 27 декабря 2019 г. № 110-кз «О Стратегии социально-экономического развития Ставропольского края до 2035 года».

Приказом Министерства экономического развития Российской Федерации от 17 июня 2021 № 349 «Об утверждении требований к структуре и форматам информации, предусмотренной частью 2 статьи 57.1 Градостроительного кодекса Российской Федерации, составляющей информационный ресурс федеральной государственной информационной системы территориального планирования».

В соответствии со статьей 14 Градостроительного кодекса Российской Федерации и Законом Ставропольского края от 18 июня 2012 г. № 53-кз «О некоторых вопросах

регулирования отношений в области градостроительной деятельности на территории Ставропольского края», схема территориального планирования Ставропольского края содержит положение о территориальном планировании Ставропольского края и карты (схемы) планируемого размещения объектов регионального значения, а также прилагаемые материалы по обоснованию схемы территориального планирования Ставропольского края в текстовой форме и в виде карт.

Положение о территориальном планировании содержит:

цели и задачи территориального планирования Ставропольского края;

основные принципы территориального планирования Ставропольского края;

планируемые для размещения объекты регионального значения Ставропольского края с указанием сведений о видах, назначении и наименованиях планируемых для размещения объектов регионального значения, их основные характеристики, их местоположение, а также характеристик зон с особыми условиями использования территорий в случае, если установление таких зон требуется в связи с размещением данных объектов.

Карты (схемы) планируемого размещения объектов регионального значения:

Карта «Карта планируемого размещения объектов регионального значения в области автомобильного, железнодорожного, воздушного транспорта, автомобильных дорог краевого или межмуниципального значения»;

Карта «Карта планируемого размещения объектов регионального значения в области газоснабжения, теплоснабжения, трубопроводного транспорта»;

Карта «Карта планируемого размещения объектов регионального значения в области электроснабжения и связи»;

Карта «Карта планируемого размещения объектов регионального значения в области водоснабжения, водоотведения, инженерной защиты территории»;

Карта «Карта планируемого размещения объектов регионального значения в области образования, здравоохранения, физической культуры и спорта, и социальной защиты населения»;

Карта «Карта планируемого размещения объектов регионального значения в области экологии, охраны окружающей среды, рекреации и туризма»;

Карта «Карта планируемого размещения объектов регионального значения в области предупреждения чрезвычайных ситуаций межмуниципального и регионального характера, стихийных бедствий, эпидемий и ликвидации их последствий»;

Карта «Карта планируемого размещения объектов регионального значения в иных областях, в соответствии с полномочиями Ставропольского края»;

Карта «Схема развития Ставропольской агломерации»;

Карта «Схема развития агломерации Кавказских Минеральных Вод»;

Материалы по обоснованию схемы территориального планирования Ставропольского края в текстовой форме содержат:

сведения об утвержденных документах стратегического планирования Российской Федерации и Ставропольского края, указанных в части 5.1 статьи 9 Градостроительного кодекса Российской Федерации, о национальных проектах, межгосударственных программах, об инвестиционных программах субъектов естественных монополий, о решениях органов государственной власти, иных главных распорядителей средств соответствующих бюджетов, предусматривающих создание объектов регионального значения;

обоснование выбранного варианта размещения объектов регионального значения на основе анализа использования соответствующей территории, возможных направлений ее развития и прогнозируемых ограничений ее использования;

оценку возможного влияния планируемых для размещения объектов регионального значения на комплексное развитие соответствующей территории;

сведения об образовании, утилизации, обезвреживании, о размещении твердых коммунальных отходов, содержащиеся в территориальных схемах в области обращения с отходами, в том числе с твердыми коммунальными отходами.

Карты, включенные в состав материалов по обоснованию схемы территориального планирования Ставропольского края, содержат следующие аспекты развития территории региона:

Карта «Карта границ муниципальных образований Ставропольского края»;

Карта «Карта современного использования территории»;

Карта «Карта размещения объектов регионального, федерального значения в области автомобильного, железнодорожного, воздушного транспорта, автомобильных дорог краевого или межмуниципального значения»;

Карта «Карта социально-градостроительного каркаса»;

Карта «Особо охраняемых территорий, Схема экологического каркаса»;

Карта «Карта территорий объектов культурного наследия Ставропольского края»;

Карта «Карта планируемого размещения объектов федерального значения и иных объектов капитального строительства, территорий и зон»;

Карта «Карта зон с особыми условиями использования территории Ставропольского края»;

Карта «Карта зон с особыми условиями использования территории Ставропольской агломерации»;

Карта «Карта зон с особыми условиями использования территории агломерации Кавказских Минеральных Вод».

Цифровое описание и отображение объектов на картах выполнено в соответствии с требованиями приказа Министерства экономического развития Российской Федерации от 09 января 2018 г. № 10 «Об утверждении Требований к описанию и отображению в документах территориального планирования объектов федерального значения, объектов регионального значения, объектов местного значения и о признании утратившим силу приказа Минэкономразвития России от 7 декабря 2016 г. № 793».

1. Цели и задачи территориального планирования Ставропольского края

В соответствии с Градостроительным кодексом Российской Федерации «Территориальное планирование направлено на определение в документах территориального планирования назначения территорий исходя из совокупности социальных, экономических, экологических и иных факторов в целях обеспечения устойчивого развития территорий, развития инженерной, транспортной и социальной инфраструктуры, обеспечения учета интересов граждан и их объединений, Российской Федерации, субъектов Российской Федерации, муниципальных образований».

Обеспечение устойчивого развития территории Ставропольского края, развитие инженерной, транспортной и социальной инфраструктур достигается путем реализации научно-обоснованных градостроительных решений, исходя из совокупности социальных, экономических, экологических и иных факторов, а так же, актуализация информации и целей в ранее утвержденной схеме территориального планирования Ставропольского края с учетом изменений, произошедших за период 2022-2024 гг.

Схема территориального планирования Ставропольского края основана на комплексном подходе к развитию края, конечным результатом которого является выделение территорий:

определенного моно- или полифункционального назначения;

особо охраняемых природных территорий;

зон с особыми условиями использования территории;

действия опасных геологических процессов;
с ограничениями для капитального строительства (по условиям строительства);
размещения объектов культурного наследия (памятники истории, культуры и архитектуры);

размещения объектов капитального строительства регионального значения.

В схеме территориального планирования Ставропольского края отображены границы муниципальных образований и границы:

земель сельскохозяйственного назначения и земель сельхозугодий в их составе;

земель особо охраняемых природных территорий регионального значения;

земель обороны и безопасности;

территорий объектов культурного наследия;

зон с особыми условиями использования территории;

территорий, подверженных риску возникновения чрезвычайных ситуаций природного и техногенного характера и воздействия их последствий;

зон планируемого размещения объектов капитального строительства регионального значения;

земельных участков, которые предоставлены для размещения объектов капитального строительства регионального значения или на которых размещены объекты капитального строительства регионального значения, а также границы зон планируемого размещения объектов капитального строительства регионального значения.

Основными задачами научно-исследовательской работы являются:

комплексная оценка территории, выявление зон с особыми условиями использования территории;

разработка планировочной организации территории;

формирование предложений по сохранению и развитию природно-экологического каркаса региона, рациональному использованию природных ресурсов, развитию системы особо охраняемых природных территорий;

формирование предложений по охране, дальнейшему изучению и рациональному использованию объектов культурного наследия Ставропольского края;

размещение объектов федерального и регионального значения;

определение базовых социально-экономических параметров развития территории: численности населения края, потребностей в учреждениях социальной инфраструктуры, объемов строительства;

определение основных мероприятий по развитию инвестиционного, промышленного, научно-инновационного, агропромышленного и туристско-рекреационного потенциала Ставропольского края;

разработка мероприятий по развитию социальной инфраструктуры;

разработка мероприятий по развитию коммуникационного каркаса Ставропольского края;

принципиальные направления реконструкции и развития инженерных систем, систем связи и телекоммуникаций;

определение границ территорий, подверженных риску возникновения чрезвычайных ситуаций природного и техногенного характера и воздействия их последствий.

1.1. Основные принципы территориального планирования Ставропольского края

Территориальное планирование Ставропольского края осуществляется, в первую очередь, путем определения основных направлений развития территории края и разработки их градостроительных обоснований.

Эта задача решается на основе нескольких важных принципов:

привязка приоритетных направлений социально-экономического развития к территории в виде объектов регионального значения на основе сбалансированного учёта экологических, экономических и социальных факторов (фундаментальные внешние условия и ограничения);

формирование безопасных, благоприятных условий жизнедеятельности человека (т.е. структурирование территории по приоритетным видам использования);

формирование системы каркасов территории (экономического, социального, экологического).

Кроме этого, при выполнении градостроительных обоснований на всех этапах разработки схемы территориального планирования Ставропольского края должны учитываться общие принципы градостроительной деятельности, определенные в Градостроительный кодекс Российской Федерации, из которых, применительно к задачам схемы территориального планирования Ставропольского края, наибольшее значение имеют:

обеспечение устойчивого развития территории;

сбалансированный учет экологических, экономических, социальных и иных факторов;

соблюдение требований: технических регламентов, обеспечения безопасности (гражданской обороны, предупреждение чрезвычайных ситуаций и т.п.), охраны окружающей среды, охраны объектов культурного наследия и особо охраняемых природных территорий;

участие граждан и их объединений в осуществлении градостроительной деятельности.

Важное значение для решения задач территориального планирования имеют общие принципы землеустройства и территориального планирования, применение которых позволяет обеспечить рациональное использование земельных ресурсов территории Ставропольского края. Среди этих принципов можно выделить следующие:

Системность, учет всех факторов землепользования и функций земли. Принцип основывается на положениях ст. 1 Земельный кодекс Российской Федерации, согласно которой регулирование отношений по использованию и охране земли осуществляется исходя из представлений о земле, как о природном объекте, охраняемом в качестве важнейшей составной части природы; главном средстве производстве в сельском и лесном хозяйстве; и, одновременно, как о недвижимом имуществе, об объекте права собственности и иных прав на землю .

Объективность и обоснованность. Принцип основан на том положении, что исходная информация, отраженная в схеме территориального планирования Ставропольского края и ее анализ, отражают реальную ситуацию, прогноз является строго научным, а проектные решения принимаются на основе наиболее эффективного научно-методического обеспечения.

Реальность осуществления. Схема территориального планирования Ставропольского края должна обеспечивать принципиальную возможность реализации мероприятий, намеченных схемы территориального планирования Ставропольского края.

Динамичность явлений. Анализ использования земельных ресурсов и перспективный баланс должен быть представлен в динамике, как за прошедшие годы, так и на планируемый период.

Принцип вертикальной и горизонтальной связи. Должны соблюдаться преемственность и взаимосвязь как различных уровней планирования (от основных направлений по Российской Федерации до плана или схемы муниципального образования и конкретных проектов и мероприятий по их реализации), так и различных прогнозных и проектных документов всех ведомств и органов управления, связанных с проблемами использования земельных ресурсов и территориального развития.

Вариантность. Разработка различных вариантов планирования в условиях неопределенности будущей среды объекта планирования.

Непрерывность. Корректировка планов по мере поступления новых данных.

Территориальная непрерывность. Перспективное планирование землепользования должно проводиться на всей территории Ставропольского края.

Рентабельность. Схема территориального планирования Ставропольского края и мероприятия, определенные в ней, должны обеспечивать экономическую эффективность использования земельных ресурсов Ставропольского края.

Принципы территориального планирования определяют набор методик и методов, применение которых обеспечивает комплексное решение задач, поставленных в рамках схемы территориального планирования Ставропольского края. Среди ключевых методов можно выделить такие методы, как балансовый, нормативный, программно-целевой, поисковый, расчетно-конструктивный, экстраполяции, экономико-статистический, экономико-математический, природно-сельскохозяйственного районирования, экспертных оценок.

2. Планируемое размещение объектов регионального значения Ставропольского края
2.1. Объекты транспорта, путей сообщения, в том числе объекты их обслуживания

№ п/п	Код объекта / справочник	Назначение объекта	Наименование	Характеристики	Местоположение	Срок реализации	Статус объекта: П – проект, Р – реконструкция	ЗОУИТ
1.	602030302	Автомобильные дороги	Строительство подъезда к п. Правоегорлыкский от автомобильной дороги Ипатово-Золотаревка-Добровольное	IV техническая категория, 2 полосы Протяженность более 5,4 км	Ипатовский муниципальный округ, Труновский муниципальный округ	Первая очередь	П	Нет
2.	602030302	Автомобильные дороги	Строительство автомобильной дороги «Обход ст. Зольской»	Протяженность – 2647 м	Кировский муниципальный округ	Первая очередь	П	Нет
3.	602030302	Автомобильные дороги	Реконструкция автомобильной дороги Изобильный - Труновское - Кугульта, км 35+580 - км 46+220 (второй, третий этапы строительства)	Протяженность – 6,59 км	Труновский муниципальный округ, с. Труновское, п. им. Кирова	Первая очередь	Р	Нет
4.	602030302	Автомобильные дороги	Реконструкция автомобильной дороги Георгиевск - Новопавловск от автодороги Кочубей - Зеленокумск - Минеральные Воды, км 0+146 - км 1+665 (2-й этап)	Протяженность – 1,075 км	Георгиевский муниципальный округ	Первая очередь	Р	Нет
5.	602031601	Искусственные дорожные сооружения	Реконструкция моста через р. Подкумок на просп. Советской Армии города-курорта Пятигорска	На участке от ПК 1+64,70 до ПК 2+42,10	Город-курорт Пятигорск	Первая очередь	Р	Нет
6.	602030302	Автомобильные дороги	Реконструкция автомобильной дороги Ставрополь - Изобильный - Новоалександровск -	Ориентировочная протяженность – 29,4 км	Изобильненский, Шпаковский муниципальный округ	Первая очередь	Р	Нет

№ п/п	Код объекта / справочник	Назначение объекта	Наименование	Характеристики	Местоположение	Срок реализации	Статус объекта: П – проект, Р – реконстр укция	ЗОУИТ
			Красногвардейское, км 0+000 - км 29+400					
7.	602030302	Автомобильные дороги	Строительство автомобильной дороги «Западный обход» г. Ставрополя	Ориентировочная протяженность – 15,6 км	Городской округ город Ставрополь, Шпаковский муниципальный округ (маршрут трассы указан условно и будет уточнен после подготовки документации по планировке территории)	Первая очередь	П	Нет
8.	602030302	Автомобильные дороги	Строительство обхода г. Светлограда (2-я очередь)	III техническая категория, Протяженность дороги – 12,041 км	Петровский муниципальный округ, г. Светлоград	Расчетный срок	П	Нет
9.	602030302	Автомобильные дороги	Реконструкция автомобильной дороги Пятигорск - Георгиевск (2- я очередь) 15,4 км в Ставропольском крае (3-й пусковой комплекс)	I-6 техническая категория, Протяженность дороги – 3,1 км	Город-курорт Пятигорск, Георгиевский муниципальный округ, г. Георгиевск	Первая очередь	Р	Нет
10.	602030302	Автомобильные дороги	Реконструкция автомобильной дороги Пятигорск - Георгиевск (2- я очередь) 15,4 км в Ставропольском крае (4-й пусковой комплекс)	I-6 техническая категория, Протяженность дороги – 3,0 км	Город-курорт Пятигорск, Георгиевский муниципальный округ, г. Георгиевск	Первая очередь	Р	Нет
11.	602030302	Автомобильные дороги	Реконструкция автомобильной дороги Пятигорск - Георгиевск (2-	I-6 техническая категория, Протяженность	Город-курорт Пятигорск, Георгиевский	Расчетный срок	Р	Нет

№ п/п	Код объекта / справочник	Назначение объекта	Наименование	Характеристики	Местоположение	Срок реализации	Статус объекта: П – проект, Р – реконструкция	ЗОУИТ
			я очередь) 15,4 км в Ставропольском крае (5-7-й пусковые комплексы)	дороги – 6,974 км	муниципальный округ, г. Георгиевск			
12.	602030302	Автомобильные дороги	Реконструкция участка автомобильной дороги Ростов-на-Дону (от М-4 «Дон») - Ставрополь (в границах Ставропольского края), км 307+000 – км 311+000	II техническая категория, 4-6 полос движения Протяженность -5 км	Шпаковский муниципальный округ	Первая очередь	Р	Нет
13.	602030302	Автомобильные дороги	Реконструкция участка автомобильной дороги Кисловодск - Карачаевск (в границах Ставропольского края)», км 0+000 - км 7+200	II техническая категория, 2-4 полосы Длина 7,286 км	Предгорный муниципальный округ	Первая очередь	Р	Нет
14.	602030302	Автомобильные дороги	Реконструкция автомобильной дороги Северный обход г. Ставрополя, км 0+000- км 13+138	Категория IV Длина 18,99182 км	Шпаковский муниципальный округ	Расчетный срок	Р	Нет
15.	602030302	Автомобильные дороги	Реконструкция автомобильной дороги Ставрополь - Аэропорт, км 0+000- км 6+100, км 10+800- км 11+300	Категория: II Длина: 6,10864 км	Городской округ город Ставрополь, Шпаковский муниципальный округ	Первая очередь	Р	Нет
16.	602030302	Автомобильные дороги	Реконструкция автомобильных дорог «Подъезд №1 к городу Пятигорску» и «Бештаугорское шоссе	Категория: III Длина: 2,059 км.	Город-курорт Пятигорск	Первая очередь	Р	Нет
17.	602030302	Автомобильные дороги	Реконструкция автомобильной дороги	Категория: V Протяженность -	Городской округ город-курорт Кисловодск	Первая очередь	Р	Нет

№ п/п	Код объекта / справочник	Назначение объекта	Наименование	Характеристики	Местоположение	Срок реализации	Статус объекта: П – проект, Р – реконструкция	ЗОУИТ
			«Район г. Малое седло от Олимпийской базы до родника и от родника до пос. Белореченский»	6,01352 км.				
18.	602030302	Автомобильные дороги	Реконструкция автомобильной дороги «Незлобная - Зольская» км 17+200 км 29+000	Категория: IV Протяженность - 11,990 км	Кировский муниципальный округ	Первая очередь	Р	Нет
19.	602030302	Автомобильные дороги	Реконструкция автомобильной дороги «Светлоград - Благодарный - Буденновск» км 111+600 - км 121+600	Категория: II Протяженность - 10,00 км	Буденновский муниципальный округ	Первая очередь	Р	Нет
20.	602030302	Автомобильные дороги	Реконструкция автомобильной дороги «Георгиевск - Новопавловск (в границах Ставропольского края) км 19+500 - км 28+500	Категория: II Протяженность 9,680 км-	Кировский муниципальный округ	Первая очередь	Р	Нет
21.	602030302	Автомобильные дороги	Реконструкция автомобильной дороги «Преградная - Тахта - Ипатово» км 55+350 - км 65+350	Категория: II Протяженность - 10,1 км	Ипатовский муниципальный округ	Первая очередь	Р	Нет
22.	602030302	Автомобильные дороги	Реконструкция автомобильной дороги «Георгиевск - Новопавловск (в границах Ставропольского края) км 13+000 - км 19+500	Категория: II Протяженность - 6,535 км	Георгиевский муниципальный округ	Первая очередь	Р	Нет
23	602030302	Автомобильные дороги	Реконструкция автомобильной дороги	Категория: II Протяженность - 12	Благодарненский муниципальный округ,	Первая очередь	Р	Нет

№ п/п	Код объекта / справочник	Назначение объекта	Наименование	Характеристики	Местоположение	Срок реализации	Статус объекта: П – проект, Р – реконструкция	ЗОУИТ
			«Светлоград - Благодарный - Буденновск» км 99+600 - км 111+600	км	Буденновский муниципальный округ			
24.	602030302	Автомобильные дороги	Реконструкция автомобильной дороги «Зеленокумск - Соломенское - Степное км 16+200 - км 27+500»	Категория: IV Протяженность - 11,300 км	Советский муниципальный округ	Первая очередь	Р	Нет
25.	602030302	Автомобильные дороги	Реконструкция автомобильной дороги «Арзгир - Мирное» км 46+100 - км 55+120	Категория: IV Протяженность - 9,851 км	Благодарненский муниципальный округ	Первая очередь	Р	Нет
26.	602030601	Комплексные объекты транспортной инфраструктуры	Строительство терминально-логистических комплексов межрегионального уровня	Площадь до 40 га	Буденновский муниципальный округ, г. Буденновск	Первая очередь	П	Нет
27.	602030601	Комплексные объекты транспортной инфраструктуры	Строительство терминально-логистических комплексов федерального уровня	Площадь до 40 га	Минераловодский муниципальный округ, г. Минеральные Воды	Первая очередь	П	Нет
28.	602030601	Комплексные объекты транспортной инфраструктуры	Создание логистического центра	Мощность – 150 тыс. тонн	Ипатовский муниципальный округ, г. Ипатово	Первая очередь	П	Нет
29.	602031601	Искусственные дорожные сооружения	Реконструкция моста через реку Рагули в с. Рагули Апанасенковского района Ставропольского края	На участке от ПК 3+42,7 до ПК 3+90,91	Апанасенковский муниципальный округ, с. Рагули	Первая очередь	Р	Нет
30.	602031601	Искусственные дорожные сооружения	Реконструкция моста через р. Подкумок на проспекте Калинина города Пятигорска	На участке от ПК 0+00 до ПК 2+00	Город-курорт Пятигорск	Первая очередь	Р	Нет

№ п/п	Код объекта / справочник	Назначение объекта	Наименование	Характеристики	Местоположение	Срок реализации	Статус объекта: П – проект, Р – реконстр укция	ЗОУИТ
31.	602031601	Искусственные дорожные сооружения	Реконструкция моста через реку Кума на км 4+020 автомобильной дороги «Солдато- Александровское – Андреевский – Георгиевск»	На участке км 4+020	Советский муниципальный округ	Расчетный срок	П	Нет
32.	602031601	Искусственные дорожные сооружения	Реконструкция моста через Суходол на км 34+740 автомобильной дороги «Буденновск – Арзгир»	На участке км 34+740	Арзгирский муниципальный округ	Расчетный срок	Р	Нет
33.	602030601	Комплексные объекты транспортной инфраструктуры	Создание и развитие логистического хаба «Невинномысск»	Площадь более 90 тыс. кв. м	Городской округ город Невинномысск	Первая очередь	П	Нет
34.	602031606	Автомобильные дороги	Реконструкция совмещенного заезда от автомобильной дороги Р-217 «Кавказ» к объекту Многофункциональный выставочный центр в Кавказских Минеральных Водах»	Ориентировочно на км 346+180 справа Протяженность до 3 км.	Минераловодский муниципальный округ, х. Красный Пахарь, ул. Автомобильная, 31	Первая очередь	Р	Нет
35.	602030302	Автомобильные дороги	Реконструкция автомобильной дороги «Ростов-на-Дону (от М-4 «Дон») – Ставрополь (в границах Ставропольского	II техническая категория, 4 полосы движения, Протяженность - 4,9482	Шпаковский муниципальный округ	Первая очередь	Р	Нет

№ п/п	Код объекта / справочник	Назначение объекта	Наименование	Характеристики	Местоположение	Срок реализации	Статус объекта: П – проект, Р – реконстр укция	ЗОУИТ
			края)», км 301+708 – км 307+000»					
36.	602030302	Автомобильные дороги	Строительство автомобильной дороги к инвестиционной площадке «Капельная балка» (подъездная дорога 1) (проектно-изыскательские работы)	Категория: IV Протяженность – до 20 км	Городской округ, город-курорт Ессентуки	Первая очередь	П	Нет
37.	602030302	Автомобильные дороги	Строительство автомобильной дороги к инвестиционной площадке «Капельная балка» (подъездная дорога 2) (проектно-изыскательские работы)	Категория: IV Протяженность – до 15 км	Городской округ, город-курорт Ессентуки	Первая очередь	П	Нет
38.	602030302	Автомобильные дороги	Строительство автомобильной дороги «Западный обход г. Кисловодска до пос. Левоберезовский»	Категория: IV Протяженность – 6,2 км	Городской округ город- курорт Кисловодск	Первая очередь	П	Нет
39.	602030302	Автомобильные дороги	Строительство автомобильной дороги к инвестиционной площадке «Солнечная долина» в городе-курорте Кисловодске	Категория: IV Протяженность – 7,2 км	Городской округ город- курорт Кисловодск	Первая очередь	П	Нет
40.	602030302	Автомобильные дороги	Строительство автомобильной дороги «Северный обход» в городе-курорте Кисловодске	Категория: IV Протяженность – до 10 км	Городской округ город- курорт Кисловодск	Первая очередь	П	Нет

2.2. Водоснабжение и водоотведение

№ п/п	Код объекта / справочник	Назначение объекта	Наименование	Характеристики	Местоположение	Срок реализации	Статус объекта П-проект, Р-реконструкция	ЗОУИТ
1.	602041201	Организация водоснабжения	Водоснабжение микрорайона «Молодежный» г. Пятигорск	Протяженность сетей - 7,6 км	Город-курорт Пятигорск	Первая очередь	П	Охранная зона 10 м
2.	602041401	Организация водоотведения	Водоотведение микрорайона «Молодежный» г. Пятигорск	Протяженность сетей - 8,16 км	Город-курорт Пятигорск	Первая очередь	П	Охранная зона 10 м
3.	602041201	Организация водоснабжения	Водоснабжение микрорайона «Ботанический сад» г. Пятигорск	Протяженность сетей - 12,55 км	Город-курорт Пятигорск, микрорайон «Ботанический сад»	Первая очередь	П	Охранная зона 10 м
4.	602041401	Организация водоотведения	Водоотведение микрорайона «Ботанический сад» г. Пятигорск	Протяженность сетей - 11,650 км	Город-курорт Пятигорск, микрорайон «Ботанический сад»	Первая очередь	П	Охранная зона 10 м
5.	602041201	Организация водоснабжения	Водоснабжение микрорайона «Б. Ромашка» г. Пятигорск	Протяженность сетей - 9,15 км	Город-курорт Пятигорск, микрорайон «Б. Ромашка»	Первая очередь	П	Охранная зона 10 м
6.	602041301	Организация водоотведения	Реконструкция очистных сооружений канализации региона Кавказские Минеральные Воды с увеличением производительности с 170 тыс. куб. метров в сутки до 250 тыс. куб. метров в сутки	Увеличение производительности с 170 тыс. м³/сутки до 250 тыс. м³/сутки	Предгорный муниципальный округ, в границах земель муниципального образования Этокский, 2-й километр Георгиевского шоссе	Первая очередь	Р	СЗЗ - 400 м
7.	602041201	Организация водоснабжения	Строительство объектов инженерной инфраструктуры к инвестиционной площадке «Солнечная долина» в городе-курорте Кисловодске	Протяженность водопровода – 10000 м	Городской округ город-курорт Кисловодск	Первая очередь	П	Охранная зона 15 м

№ п/п	Код объекта / справочник	Назначение объекта	Наименование	Характеристики	Местоположение	Срок реализации	Статус объекта П – проект, Р – реконструкция	ЗОУИТ
8.	602041401	Организация водоотведения	Прокладка второй нитки междугороднего канализационного коллектора Кисловодск-Ессентуки-Пятигорск	Протяженность коллектора - 25531 м (может уточниться при проектировании объекта)	Город-курорт Пятигорск, Ессентуки	Первая очередь	П	Охранная зона 15 м
9.	602041402	Организация водоотведения	Строительство хозяйственно-бытовых инженерных сетей в городе-курорте Кисловодск Ставропольского края	Общая производительность - 15000 м³/сутки	Городской округ город-курорт Кисловодск	Первая очередь	П	Охранная зона 10 м
10.	602041201	Организация водоснабжения	Строительство межпоселкового водопровода Предгорного района Ставропольского края	Протяженность водовода – 36 км	Предгорный муниципальный округ	Первая очередь	П	Охранная зона 15 м
11.	602041202	Организация водоснабжения	Подведение сетей водоснабжения и водоотведения к инвестиционной площадке «Капельная балка»	Ориентировочная протяженность – 1 км, производительность - 12014,10 м³/сутки	Городской округ город-курорт Ессентуки, ориентир – земельные участки с кадастровыми номерами 26:30:100102:1232, 26:30:100102:1233, 26:30:100102:1234, 26:30:100102:1235	Первая очередь	П	Охранная зона 15 м

№ п/п	Код объекта / справочник	Назначение объекта	Наименование	Характеристики	Местоположение	Срок реализации	Статус объекта П- проект, Р - реконстр укция	ЗОУИТ
12.	602041201	Организация водоснабжения	Подведение сетей водоснабжения и водоотведения к инвестиционной площадке «Развалка»	Протяженность – 12,2 км	Городской округ город- курорт Железноводск, в районе горы Развалки (ориентир – земельный участок с кадастровым номером 26:31:000000:7448	Первая очередь	П	Охранная зона 15 м
13.	602041105	Организация водоснабжения	Строительство резервуара и водовода в а. Эдельбае Благодарненского городского округа Ставропольского края	Протяженность подводящего самотечно- напорного водовода (две нитки) из труб ПЭ100 SDR17 питьевая ГОСТ 18599-2001* 225 х 13,4 мм - 1910 м	Благодарненский муниципальный округ, аул. Эдельбай	Первая очередь	П	СЗЗ - 30 м
14.	602041102	Организация водоснабжения	Строительство станции водоподготовки в г. Буденновск	Производительность станции - 2 тыс. м³/сутки	Буденновский муниципальный округ, г. Буденновск	Первая очередь	П	СЗЗ - 30 м
15.	602041106	Организация водоснабжения	Строительство 2-х артезианских скважин в а. Новкус-Артезиан Нефтекумского городского округа Ставропольского края	Производительность 2-х скважин - 1,2 тыс. м³/сутки	Нефтекумский муниципальный округ, Новкус-Артезиан аул.	Первая очередь	П	СЗЗ - 30 м
16.	602041301	Организация водоотведения	Строительство очистных сооружений канализации г. Зеленокумск	Производительность очистных сооружений - 5000 м³/сутки	Советский муниципальный округ, г. Зеленокумск	Первая очередь	П	СЗЗ - 100 м
17.	602041201	Организация	Водоснабжение пос.	Протяженность	Георгиевский	Первая	П	Охранная

№ п/п	Код объекта / справочник	Назначение объекта	Наименование	Характеристики	Местоположение	Срок реализации	Статус объекта П-проект, Р-реконструкция	ЗОУИТ
		водоснабжения	Призтоцкий Георгиевского городского округа Ставропольского края	сетей - 3 км	муниципальный округ, пос. Призтоцкий	очередь		зона 15 м
18.	602041202	Организация водоснабжения	Разводящие сети водоснабжения для микрорайонов № 8, № 9 в с. Кочубеевском Кочубеевского муниципального округа Ставропольского края	Протяженность - 3 км	Кочубеевский муниципальный округ, с. Кочубеевское, микрорайон № 8, № 9	Первая очередь	П	Охранная зона 10 м
19.	602041201	Организация водоснабжения	Водоснабжение микрорайона «Звездный» в п. Рыздвяном Изобильненского городского округа Ставропольского края	Протяженность трубопровода - 8,2 км	Изобильненский муниципальный округ, п. Рыздвяный	Первая очередь	П	Охранная зона 10 м
20.	602041105	Организация водоснабжения	Строительство резервуара с. Крымгиреевское Андроповского муниципального округа Ставропольского края	Емкость резервуара - 250 м ³	Андроповский муниципальный округ, с. Крымгиреевское	Первая очередь	П	СЗЗ - 30 м
21.	602041105	Организация водоснабжения	Строительство напорно-регулирующих резервуаров в с. Петропавловское Арзгирского муниципального округа	Объем резервуара - 500 м ³	Арзгирский муниципальный округ, с. Петропавловское	Первая очередь	П	СЗЗ - 30 м
22.	602041201	Организация водоснабжения	Водоснабжение х. Шести Предгорного муниципального округа Ставропольского края	Протяженность водопровода - 3500 м	Предгорный муниципальный округ, х. Шести	Первая очередь	П	Охранная зона 15 м
23.	602041201	Организация водоснабжения	Водоснабжение х. Томатный Предгорного	Протяженность водопровода - 4275	Предгорный муниципальный округ,	Первая очередь	П	Охранная зона 15 м

№ п/п	Код объекта / справочник	Назначение объекта	Наименование	Характеристики	Местоположение	Срок реализации	Статус объекта П- проект, Р - реконстр укция	ЗОУИТ
			муниципального округа Ставропольского края	м	х. Томатный			
24.	602041201	Организация водоснабжения	Водоснабжение х. Сухоозерный Предгорного муниципального округа Ставропольского края	Протяженность водопровода - 7950 м	Предгорный муниципальный округ, х. Сухоозерный	Первая очередь	П	Охранная зона 15 м
25.	602041201	Организация водоснабжения	Водоснабжение х. Порт- Артур и х. Верблюдогорка Предгорного муниципального округа Ставропольского края	Протяженность - 9900 м	Предгорный муниципальный округ, х. Порт-Артур и х. Верблюдогорка	Первая очередь	П	Охранная зона 15 м
26.	602041105	Организация водоснабжения	Строительство дополнительного водоема- накопителя с объемом 127 тыс. куб. м в с. Родьки Красногвардейского муниципального округа Ставропольского края	Емкость водоема - 127,0 тыс. м³	Красногвардейский муниципальный округ, с. Родьки	Первая очередь	П	Охранная зона 15 м
27.	602041201	Организация водоснабжения	Водоснабжение хутора Калиновский Кочубеевского муниципального округа Ставропольского края	Протяженность сетей - 16,5 км	Кочубеевский муниципальный округ, Кочубеевский муниципальный округ	Первая очередь	П	Охранная зона 15 м
28.	602041102	Организация водоснабжения	Строительство дополнительной очереди на очистных сооружениях	Производительность - 4000 м³/сутки	Кочубеевский муниципальный округ	Первая очередь	П	СЗЗ - 30 м

№ п/п	Код объекта / справочник	Назначение объекта	Наименование	Характеристики	Местоположение	Срок реализации	Статус объекта П – проект, Р – реконструкция	ЗОУИТ
			водоснабжения Заветненского группового водопровода Кочубеевского муниципального округа Ставропольского края					
29.	602041201	Организация водоснабжения	Водоснабжение с. Татарка Шпаковского муниципального округа Ставропольского края	Протяженность сетей - 12,8 км	Шпаковский муниципальный округ, с. Татарка	Первая очередь	П	Охранная зона 15 м
30.	602041105	Организация водоснабжения	Строительство резервуаров и водовода в с. Верхнерусском Шпаковского муниципального района Ставропольского края	Напорно-регулирующие резервуары чистой воды (поз. 1.1 и 1.2) - 2 х 900 м³	Шпаковский муниципальный округ, с. Верхнерусское	Первая очередь	П	Охранная зона 15 м
31.	602041105	Организация водоснабжения	«Строительство резервуаров и водопроводных сетей в п. Чограйском Арзгирского муниципального района Ставропольского края»	Объем более 500 м³	Арзгирский муниципальный округ	Первая очередь	П	СЗЗ - 30 м
32.	602041105	Организация водоснабжения	«Строительство резервуаров в п. Красная Поляна Туркменского муниципального района Ставропольского края»	Объем более 500 м³	Туркменский муниципальный округ	Первая очередь	П	Охранная зона 15 м
33.	602041202	Организация водоснабжения	«Строительство водопроводных сетей в с. Тищенском Изобильненского городского округа Ставропольского края»	Протяженность более 1000 м	Изобильненский муниципальный округ	Первая очередь	П	Охранная зона 15 м
34.	602041201	Организация	Водоснабжение ст.	Протяженность - 10	Георгиевский	Первая	П	Охранная

№ п/п	Код объекта / справочник	Назначение объекта	Наименование	Характеристики	Местоположение	Срок реализации	Статус объекта П- проект, Р - реконстр укция	ЗОУИТ
		водоснабжения	Лысогорской Георгиевского муниципального округа	км	муниципальный округ, ст. Лысогорская	очередь		зона 15 м
35.	602041104	Организация водоснабжения	Строительство артезианской скважины, водонапорной башни, станции очистки воды и водовода в п. Прогресс Кировского муниципального округа Ставропольского края	Протяженность водовода - 1500 м	Кировский муниципальный округ, п. Прогресс	Первая очередь	П	СЗЗ - 30 м
36.	602041201	Организация водоснабжения	Водоснабжение п. Горный Предгорного муниципального округа	Протяженность водовода - 8 км	Предгорный муниципальный округ, п. Горный	Первая очередь	П	Охранная зона 15 м
37.	602041201	Организация водоснабжения	Капитальный ремонт Шпаковского группового водопровода на объекте «Водовод от насосной станции с. Старомарьевка до с. Грачевка»	Стальной трубопровод ДУ325х8 - 21000 м	Грачевский муниципальный округ, с. Грачевка	Первая очередь	Р	Охранная зона 15 м
38.	602041201	Организация водоснабжения	Капитальный ремонт аварийных участков водовода на объекте «Водовод от ст. Новотроицкая до г. Изобильного, трубы стальные, длина 16700м, д=1020»	Д=1020мм, L=7700м, Сталь	Изобильненский муниципальный округ	Первая очередь	Р	Охранная зона 15 м
39.	602041201	Организация водоснабжения	Строительство водопровода от очистных сооружений с. Александрия до промзоны г. Благодарный Благодарненского	Протяженность водопроводных сетей - 10 584,3 м	Благодарненский муниципальный округ, с. Александрия	Первая очередь	П	Охранная зона 15 м

№ п/п	Код объекта / справочник	Назначение объекта	Наименование	Характеристики	Местоположение	Срок реализации	Статус объекта II- проект, Р - реконстр укция	ЗОУИТ
			городского округа Ставропольского края					
40.	602041102	Организация водоснабжения	Реконструкция медленных фильтров ИНОН 040108414898 инв.№153 и ИНОН 040108414903 инв. №158 на площадке ОСВ у с. Александрия» Благодарненского городского округа Ставропольского края	Производительность медленных фильтров - 48 000,0 м³/сутки	Благодарненский муниципальный округ, с. Александрия	Первая очередь	Р	Охранная зона 10 м
41.	602041102	Организация водоснабжения	Реконструкция ОСВ ст. Новотроицкая Изобильненского района Ставропольского края	Площадь земельного участка согласно ГПЗУ - 4,3035 га	Изобильненский муниципальный округ, ст. Новотроицкая, Колхозная ул., дом 129	Первая очередь	Р	СЗЗ - 30 м
42.	602041102	Организация водоснабжения	Реконструкция ОСВ г. Ипатово Ставропольского края	Производительность очистных сооружений водоснабжения - 24100 м³/сутки	Ипатовский муниципальный округ	Первая очередь	Р	СЗЗ - 30 м
43.	602041102	Организация водоснабжения	Реконструкция комплекса «Очистные сооружения водопровода» по ул. Ленина, 456 с увеличением мощности на 50 тыс. м³/сутки	Производительность очистных сооружений - 50 тыс. м³/сутки	Городской округ город Ставрополь, ул. Ленина, 456	Первая очередь	Р	Охранная зона 15 м
44.	602041202	Организация водоотведения	Строительство участка сети дождевой канализации по улице Пригородной в городе Ставрополе от земельного участка № 230 по улице Пригородной (кадастровый	Общая длина водосбросных лотков - 31 м	Городской округ город Ставрополь, ул. Пригородная, проезд Чапаевский	Первая очередь	П	Охранная зона 10 м

№ п/п	Код объекта / справочник	Назначение объекта	Наименование	Характеристики	Местоположение	Срок реализации	Статус объекта П– проект, Р – реконстр укция	ЗОУИТ
			номер 26:12:020803:2) до просзда Чапаевского					
45.	602041102	Организация водоснабжения	Реконструкция ОСВ с. Дивное Апанасенковского района Ставропольского края	Проектная производительность - 18500 м³/сутки	Апанасенковский муниципальный округ, с. Дивное, в 26 км юго- западнее с. Дивное	Первая очередь	Р	СЗЗ - 30 м
46.	602041102	Организация водоснабжения	Реконструкция ОСВ п. Затеречный Нефтекумского района Ставропольского края	Производительность очистных сооружений водоснабжения - 5000 м³/сутки	Нефтекумский муниципальный округ, п. Затеречный	Первая очередь	Р	СЗЗ - 30 м
47.	602041101	Организация водоснабжения	Строительство водозаборной скважины	Производительность – 12,022 м³/час; количество – 2	Советский муниципальный округ, с. Отказное, ул. Мельничная	Первая очередь	П	СЗЗ - 30 м
48.	602041101	Организация водоснабжения	Создание нового водозаборного узла на основе 2-х проектируемых водозаборных скважин 7/0- РЭ и 7/0-бис-РЭ	Промышленная нагрузка 500 м³/сутки	Городской округ город- курорт Кисловодск, площадка в районе пересечения улиц Кирова и Тюленева	Первая очередь	П	СЗЗ - 30 м
49.	602041105	Организация водоснабжения	«Строительство резервуаров в п. Березовском Туркменского муниципального района Ставропольского края»	Объём 2 х 100 м³	Туркменский муниципальный округ	Первая очередь	П	СЗЗ - 30 м
50.	602041105	Организация водоснабжения	«Строительство резервуаров в п. Поперечном Туркменского муниципального района Ставропольского края»	Объём 2 х 100 м³	Туркменский муниципальный округ	Первая очередь	П	СЗЗ - 30 м
51.	602041105	Организация водоснабжения	Установление площадки накопительного резервуара с	Объём 2 резервуаров более	Изобильненский муниципальный округ,	Первая очередь	П	СЗЗ - 30 м

№ п/п	Код объекта / справочник	Назначение объекта	Наименование	Характеристики	Местоположение	Срок реализации	Статус объекта П- проект, Р - реконстр укия	ЗОУИТ
			установкой сооружения для очистки воды	500 м³	с. Московское, ул. Садовая			
52.	602041102	Организация водоснабжения	«Строительство станции водоподготовки в с. Елизаветинском Благодарненского городского округа Ставропольского края»	Объем более 3000 м³/сутки	Благодарненский муниципальный округ	Первая очередь	П	СЗЗ - 30 м
53.	602041105	Организация водоснабжения	«Строительство резервуара и водопроводов в с. Тугулук Грачевского муниципального района Ставропольского края»	Объем более 500 м³	Грачевский муниципальный округ	Первая очередь	П	СЗЗ - 30 м
54.	602041106	Организация водоснабжения	«Строительство артезианских скважин в с. Ладовской Балке Красногвардейский муниципальный район Ставропольского края»	Производительность - 768 м³/сутки	Красногвардейский муниципальный округ	Первая очередь	П	СЗЗ - 30 м
55.	602041106	Организация водоснабжения	«Строительство артезианских скважин в п. Коммунар Красногвардейский муниципальный район Ставропольского края»	Производительность - 1920 м³/сутки	Красногвардейский муниципальный округ	Первая очередь	П	СЗЗ - 30 м
56.	602041106	Организация водоснабжения	«Строительство артезианских скважин и водопроводных сетей в ст. Григорополисской Новоалександровского городского округа	Производительность - 480 м³/сутки	Новоалександровский муниципальный округ	Первая очередь	П	СЗЗ - 30 м

№ п/п	Код объекта / справочник	Назначение объекта	Наименование	Характеристики	Местоположение	Срок реализации	Статус объекта П- проект, Р - реконстр укция	ЗОУИТ
			Ставропольского края»					
57.	602041104	Организация водоснабжения	«Строительство артезианской скважины и водонапорной башни в п. Золка Кировского городского округа Ставропольского края»	Производительностью - 30 м³/час	Кировский муниципальный округ	Первая очередь	П	СЗЗ - 30 м
58.	602041106	Организация водоснабжения	«Строительство артезианских скважин, станции очистки воды и резервуаров в ст. Зольской Кировского городского округа Ставропольского края»	Производительность - 1000 м³/сутки	Кировский муниципальный округ	Первая очередь	П	СЗЗ - 30 м
59.	602041104	Организация водоснабжения	«Строительство артезианской скважины, водонапорной башни и водопроводных сетей в с. Орловка Кировского городского округа Ставропольского края»	Производительностью - 30 м³/час	Кировский муниципальный округ	Первая очередь	П	СЗЗ - 30 м
60.	602041106	Организация водоснабжения	«Строительство артезианской скважины, водонапорной башни и водопроводных сетей в ст. Советской Кировского городского округа Ставропольского края»	Производительностью - 50 м³/час	Кировский муниципальный округ	Первая очередь	П	СЗЗ - 30 м
61.	602041106	Организация водоснабжения	Артезианская скважина	Объем более 500 м³	Нефтекумский муниципальный округ,	Первая очередь	П	СЗЗ - 30 м

№ п/п	Код объекта / справочник	Назначение объекта	Наименование	Характеристики	Местоположение	Срок реализации	Статус объекта П-проект, Р-реконструкция	ЗОУИТ
					с. Каясула			
62.	602041102	Организация водоснабжения	«Строительство станции обезжелезивания воды в ст. Бекешевской Предгорного муниципального района Ставропольского края»	Производительность - 650 м³/сутки	Предгорный муниципальный округ	Первая очередь	П	СЗЗ - 30 м
63.	602041202	Организация водоснабжения	«Строительство станции водоподготовки, водопроводных сетей и водосборных сооружений каптажей родников в с. Московском Изобильненского городского округа Ставропольского края»	Производительность станции водоподготовки - 3500 м³/сутки	Изобильненский муниципальный округ	Первая очередь	П	СЗЗ - 30 м
64.	602041202	Организация водоснабжения	«Строительство водопроводных сетей в с. Винсады Предгорного муниципального района Ставропольского края»	Протяженность 2915 м	Предгорный муниципальный округ	Первая очередь	П	Охранная зона 10 м
65.	602041202	Организация водоснабжения	«Строительство водопроводных сетей в п. Ясная Поляна и п. Лесхоз Предгорного муниципального района Ставропольского края»	Протяженность 7200 м	Предгорный муниципальный округ	Первая очередь	П	Охранная зона 10 м
66.	602041202	Организация водоснабжения	«Строительство водопроводных сетей в с. Этоке Предгорного муниципального района Ставропольского края»	Протяженность 13580 м	Предгорный муниципальный округ	Первая очередь	П	Охранная зона 10 м

№ п/п	Код объекта / справочник	Назначение объекта	Наименование	Характеристики	Местоположение	Срок реализации	Статус объекта П- проект, Р - реконстр укция	ЗОУИТ
67.	602041202	Организация водоснабжения	«Строительство водопроводных сетей в ст. Новомарьевской Шпаковского муниципального района Ставропольского края»	Протяженность 2400 м	Шпаковский муниципальный округ	Первая очередь	П	Охранная зона 10 м
68.	602041202	Организация водоснабжения	«Строительство водопроводных сетей в п. Новоизобильном Изобильненского городского округа Ставропольского края»	Протяженность 1200 м	Изобильненский муниципальный округ	Первая очередь	П	Охранная зона 10 м
69.	602041202	Организация водоснабжения	«Строительство водопроводных сетей в с. Канглы Минераловодского городского округа Ставропольского края»	Протяженность 3671 м	Минераловодский муниципальный округ	Первая очередь	П	Охранная зона 10 м
70.	602041202	Организация водоснабжения	«Строительство водопроводных сетей в с. Грачевке Грачевского муниципального района Ставропольского края»	Протяженность 2200 м	Грачевский муниципальный округ	Первая очередь	П	Охранная зона 10 м
71.	602041202	Организация водоснабжения	«Строительство водопроводных сетей в с. Спицевке Грачевского муниципального района Ставропольского края»	Протяженность 5000 м	Грачевский муниципальный округ	Первая очередь	П	Охранная зона 10 м
72.	602041202	Организация водоснабжения	«Строительство водопроводных сетей в с. Старомарьевке Грачевского муниципального района Ставропольского края»	Протяженность 1870 м	Грачевский муниципальный округ	Первая очередь	П	Охранная зона 10 м

№ п/п	Код объекта / справочник	Назначение объекта	Наименование	Характеристики	Местоположение	Срок реализации	Статус объекта П- проект, Р - реконстр укция	ЗОУИТ
73.	602041202	Организация водоснабжения	«Строительство водопроводных сетей в с. Кочубеевском Кочубеевского муниципального района Ставропольского края»	Протяженность 6955 м	Кочубеевский муниципальный округ	Первая очередь	П	Охранная зона 10 м
74.	602041202	Организация водоснабжения	Казьминский групповой водопровод	Производительность – 27,648 тыс. м³/сутки. Протяженность – 7,831 км	Кочубеевский муниципальный округ	Первая очередь	П	Охранная зона 10 м
75.	602041202	Организация водоснабжения	Строительство водопроводных сетей	Протяженность – 1483,3 м	Шпаковский муниципальный округ, х. Демино, ул.: Полевая, Полярная, Лесная, Университетская, проезды Мирный, Ясный, Олимпийский	Первая очередь	П	Охранная зона 10 м
76.	602041202	Организация водоснабжения	Строительство разводящих систем водоснабжения	Протяженность – 11,3 км	Грачевский муниципальный округ, х. Базовый	Первая очередь	П	Охранная зона 10 м
77.	602041202	Организация водоснабжения	Разводящие сети водоснабжения	Протяженность – 11,7 км	Курский муниципальный округ, п. Рождино	Первая очередь	П	Охранная зона 10 м
78.	602041202	Организация водоснабжения	Разводящие сети водоснабжения	Протяженность – 16,39 км	Новоселицкий муниципальный округ, с. Падинское	Первая очередь	П	Охранная зона 10 м
79.	602041202	Организация водоснабжения	Строительство разводящих водопроводных сетей	Протяженность – 9,9 км	Предгорный муниципальный округ, с. Садовое	Первая очередь	П	Охранная зона 10 м

№ п/п	Код объекта / справочник	Назначение объекта	Наименование	Характеристики	Местоположение	Срок реализации	Статус объекта П- проект, Р - реконстр укция	ЗОУИТ
80.	602041202	Организация водоснабжения	Строительство водопровода	Протяженность – более 3 км	Изобильненский муниципальный округ, с. Подлужное, ул. Калинина от ж/д №211 до ж/д № 219	Первая очередь	П	Охранная зона 10 м
81.	602041202	Организация водоснабжения	Строительство разводящих водопроводных сетей	Протяженность – 6,992 км	Советский муниципальный округ, п. Михайловка	Первая очередь	П	Охранная зона 10 м
82.	602041202	Организация водоснабжения	Строительство водопровода	Протяженность – 4,519 км	Ипатовский муниципальный округ западная часть г. Ипатово	Первая очередь	П	Охранная зона 10 м
83.	602041202	Организация водоснабжения	Создание инфраструктуры водоснабжения для газохимического комплекса (с использованием механизма концессии)	Протяженность более 2000 м	Буденновский муниципальный округ, г. Буденновск	Первая очередь	П	Охранная зона 10 м
84.	602041202	Организация водоснабжения	Строительство водопроводной сети из полиэтиленовых труб	Диаметр 110 мм, Протяженность 2000 м	Предгорный муниципальный округ, п. Пятигорский от ул. Садовой № 72 в район проектируемой жилой застройки (в 400 м от старого стадиона)	Первая очередь	П	Охранная зона 10 м
85.	602041202	Организация водоснабжения	Реконструкция участка существующего магистрального водопровода из стальных труб	Диаметр 100 мм на полиэтиленовые трубы диаметром 160 мм, Протяженность 2000 м	Предгорный муниципальный округ, станция Ессентукская, ул. Гагарина от № 25 до № 195	Первая очередь	Р	Охранная зона 10 м
86.	602041202	Организация	Реконструкция участка	Диаметром 100-150	Шпаковский	Первая	Р	Охранная

№ п/п	Код объекта / справочник	Назначение объекта	Наименование	Характеристики	Местоположение	Срок реализации	Статус объекта П-проект, Р-реконструкция	ЗОУИТ
		водоснабжения	существующей водопроводной сети из асбестоцементных труб	мм, протяженностью 6200 м, на полиэтиленовую трубу диаметром 315 мм, протяженностью 1200 м	муниципальный округ, г. Михайловск, на (от пер. Советского № 6В по ул. Октябрьской до № 116/2 пересечение с ул. Войкова далее по ул. Войкова)	очередь		зона 10 м
87.	602041202	Организация водоснабжения	Реконструкция участка существующей водопроводной сети из полиэтиленовых труб	Диаметр 225 мм, Протяженность 5000 м	Шпаковский муниципальный округ, г. Михайловск, ул. Войкова № 224/5 до ул. Гражданской № 2	Первая очередь	П	Охранная зона 10 м
88.	602041202	Организация водоснабжения	Реконструкция участка существующих водопроводных сетей из стальных труб	Диаметр 400 мм на полиэтиленовые трубы диаметром 500 мм, протяженностью 4700 м	Участок от распределительного узла «Гора Кольцо» в Предгорном муниципальном округе, п. Мирный, по ул. Шоссейная, 15 до резервуаров «Суворовские» по ул. Озерной, 4 в городке-курорте Кисловодске	Первая очередь	П	Охранная зона 10 м
89.	602041202	Организация водоснабжения	Реконструкция участка существующих водопроводных сетей из стальных труб, проходящего по земельному участку, для подачи воды	Диаметр 600 мм на полиэтиленовые трубы диаметром 630 (600) мм, Протяженностью 1000 м	Предгорный муниципальный округ, п. Нежинский по направлению на резервуары «Главный Баязет» по ул. Кутузова, в районе	Первая очередь	П	Охранная зона 10 м

№ п/п	Код объекта / справочник	Назначение объекта	Наименование	Характеристики	Местоположение	Срок реализации	Статус объекта П-проект, Р-реконструкция	ЗОУИТ
					горбольницы города-курорта Кисловодска			
90.	602041202	Организация водоснабжения	Строительство северного группового водопровода	Протяженность более 5000 м	Александровский муниципальный округ с. Грушевское, с. Калиновское, с. Северное	Первая очередь	П	Охранная зона 10 м
91.	602041201	Организация водоснабжения	Водоснабжение Буденновского муниципального округа от Грушевского водохранилища, 1-й этап	Самотечно-напорный водовод сырой воды протяженностью - 82,81 км	Александровский, Буденновский муниципальный округ	Первая очередь	П	Охранная зона 10 м
92.	602041201	Организация водоснабжения	Строительство водовода «Эпкаковские очистные сооружения – Кисловодск»	Диаметр – 700 мм, Протяженность – 25,1 км	Предгорный муниципальный округ, Городской округ город-курорт Кисловодск	Расчетный срок	П	СЗЗ - 400 м
93.	602041201	Организация водоснабжения	Реконструкция участка существующего водовода	Диаметр 500 мм, Протяженность 795 м	Петровский муниципальный округ Автодорога Светлоград-Благодарное	Первая очередь	Р	Охранная зона 10 м
94.	602041202	Организация водоснабжения	Реконструкция участков существующего водовода из чугунных труб	Диаметр 100-300 мм на полиэтиленовые трубы диаметром 110 (100) - 300 мм, общей протяженностью 1470 м	Городской округ город-курорт Железноводск, ул. Старошоссейная - пер. Промышленный, ул. Промышленная до пер. Промышленный	Первая очередь	П	Охранная зона 10 м
95.	602041201	Организация	Реконструкция участка	Диаметр 200 мм на	Городской округ город-	Первая	П	Охранная

№ п/п	Код объекта / справочник	Назначение объекта	Наименование	Характеристики	Местоположение	Срок реализации	Статус объекта П-проект, Р-реконструкция	ЗОУИТ
		водоснабжения	существующего водовода из чугунных труб	полиэтиленовые трубы диаметром 250 мм, протяженностью 1400 м	курорт Железноводск - п. Иноземцево - ул. Пролетарская (от АЗС «Лукойл» до ул. Шоссейная)	очередь		зона 10 м
96.	602041201	Организация водоснабжения	Строительство оросительной системы в ООО ОПХ «Шпаковское»	Протяженность более 1000 м	Шпаковский муниципальный округ	Первая очередь	П	Охранная зона 10 м
97.	602041201	Организация водоснабжения	Водовод «Минеральные Воды – головная насосная станция»	Диаметр 1000 мм, Протяженность 20,2 км	Минераловодский муниципальный округ Предгорный муниципальный округ	Первая очередь	П	Охранная зона 15 м
98.	602041202	Организация водоснабжения	Реконструкция и модернизация Светлоградского группового водопровода	Участок реконструкции более 1000 м	Петровский муниципальный округ	Первая очередь	Р	Охранная зона 15 м
99.	602041102	Организация водоснабжения	Реконструкция ОСВ п. Каскадный Андроповского района Ставропольского края	Модернизация, увеличение производительности на 2000 м³	Андроповский муниципальный округ, п. Каскадный	Первая очередь	Р	СЗЗ - 30 м
100.	602041201	Организация водоснабжения	Замена водовода на ст. Воровсколеская Курсавский групповой водопровод, (Ставропольский край, Андроповский район)	Протяженность 13,56 км на трубопровод из ПЭ Д315мм	Андроповский муниципальный округ	Первая очередь	Р	Охранная зона 10 м
101.	602041201	Организация водоснабжения	Замена водовода на с. Водораздел, Курсавский групповой водопровод	Протяженность 9,6 км на трубопровод ПЭ 100 SDR11 д-315мм	Андроповский муниципальный округ	Первая очередь	Р	Охранная зона 10 м
102.	602041201	Организация	Замена водовода от	Протяженность 5,7	Андроповский	Первая	Р	СЗЗ - 30 м

№ п/п	Код объекта / справочник	Назначение объекта	Наименование	Характеристики	Местоположение	Срок реализации	Статус объекта П- проект, Р - реконстр укция	ЗОУИТ
		водоснабжения	Насосной первого подъема до ОСВ в с. Подгорное Казинского водопровода	км Ду300/200 мм из ПЭ труб	муниципальный округ	очередь		
103.	602041201	Организация водоснабжения	Улучшение водоснабжения с. Курсавка	Разработка проектной документации с учетом строительства напорно- регулирующих резервуаров на диктующих отметках и строительство разводящей сети с. Курсавка. Ориентировочная протяженность – 6,3 км.	Андроповский муниципальный округ, с. Курсавка	Первая очередь	Р	Охранная зона 10 м
104.	602041402	Организация водоотведения	Строительство разводящих канализационных неохлажденных уличных сетей в южной части с. Курсавка (включая бывшие поселки Агроном и СХТ) Андроповского района Ставропольского края	Строительство коллектора канализации для обеспечения водоотведения от индивидуальной жилой застройки на земельном участке южной части с. Курсавка (включая бывшие поселки	Андроповский муниципальный округ, с. Курсавка	Первая очередь	П	Охранная зона 10 м

№ п/п	Код объекта / справочник	Назначение объекта	Наименование	Характеристики	Местоположение	Срок реализации	Статус объекта П – проект, Р – реконстр укция	ЗОУИТ
				Агроном и СХТ) до канализационной насосной станции №2 с. Курсавка (предварительный диаметр сетей водоотведения – 300 мм, предварительная Протяженность сетей – 3700 м) Строительство канализационной насосной станции и строительство уличной сети канализации (предварительная протяженность – 6200 м)				
105.	602041301	Организация водоотведения	«Строительство локальных очистных сооружений канализации в с. Бургун- Маджары Левокумского муниципального района Ставропольского края»	Протяженность более 1000 м, производительность - 100 м³/сутки	Левокумский муниципальный округ	Первая очередь	П	Охранная зона 25 м
106.	602041301	Организация водоотведения	Установка новых улавливающих мощностей и очистных сооружений на предприятиях	Объем более 500 м³	Буденновский муниципальный округ, г. Буденновск,	Первая очередь	П	Охранная зона 10 м

№ п/п	Код объекта / справочник	Назначение объекта	Наименование	Характеристики	Местоположение	Срок реализации	Статус объекта П- проект, Р - реконстр укция	ЗОУИТ
107.	602041301	Организация водоотведения	Расширение и реконструкция очистных сооружений канализации с доочисткой в г. Минеральные Воды	Увеличение производительности на 44,0 тыс. м³/сутки	Минераловодский муниципальный округ	Первая очередь	Р	СЗЗ - 20 м
108.	602041301	Организация водоотведения	Строительство очистных сооружений канализации с реконструкцией существующих канализационных коллекторов	Объем более 500 м³	Изобильненский муниципальный округ, г. Изобильный	Первая очередь	П	Охранная зона 25 м
109.	602041401	Организация водоотведения	Врезка канализационной сети объекта в существующую канализационную сеть (с обустройством дополнительной приемной камеры с участком канализационной сети из полиэтиленовых труб), с целью обеспечения возможности подключения объекта капитального строительства Жилого комплекса «ПОЭМА-СИТИ»	Диаметр 300 мм, Протяженность 16 м	Городской округ город- курорт Железноводск, п. Иноземцево, п. Капельница	Первая очередь	П	СЗЗ - 20 м
110.	602041402	Организация водоотведения	Реконструкция двух существующих напорных канализационных коллекторов из стальных труб, уложенных параллельно друг другу	Диаметр 250 мм и Протяженность 2270 м каждый (с общей Протяженностью 4540 м), на полиэтиленовые	Городской округ город- курорт Железноводск (от канализационной насосной станции до междугороднего коллектора в районе федеральной	Первая очередь	Р	СЗЗ - 20 м

№ п/п	Код объекта / справочник	Назначение объекта	Наименование	Характеристики	Местоположение	Срок реализации	Статус объекта П-проект, Р-реконструкция	ЗОУИТ
				трубы диаметром 300 мм	автодороги «Кавказ»)			
111.	602041402	Организация водоотведения	Реконструкция участка существующей канализационной сети из керамических труб	Диаметр труб 400 мм на полиэтиленовые трубы диаметром 500 мм, Протяженность 1600 м	Городской округ город-курорт Железноводск по ул. Кольцевая - кафе Янтарь - пер. Промышленный (от ул. Фурманова до № 1 пер. Промышленный)	Первая очередь	Р	СЗЗ - 20 м
112.	602041401	Организация водоотведения	Реконструкция существующего участка междугороднего канализационного коллектора	Диаметр 500 мм, Протяженность 850 м	Городской округ город-курорт Железноводск (от западной части города в районе х. Воронов)	Первая очередь	Р	СЗЗ - 20 м
113.	602041402	Организация водоотведения	Реконструкция участка, существующего напорного канализационного коллектора из стальных труб	Диаметр 600 мм, Протяженность 2000 м	Городской округ город-курорт Кисловодск, от КНС «Римгорская» по ул. Римгорская вдоль русла реки Подкумок до камеры «ПК 1» МГК (междугороднего канализационного коллектора)	Первая очередь	Р	СЗЗ - 20 м
114.	602041301	Организация водоотведения	Реконструкция очистных сооружений сточных вод	Увеличение мощности и производительности с 12,5 тыс. м³ в сутки до 25 тыс. м³ в сутки	Шпаковский Муниципальный округ	Первая очередь	Р	СЗЗ - 400 м
115.	602041401	Организация водоотведения	Врезка канализационной сети объекта (1*225 мм) в	Протяженность 3900 м	Городской округ город-курорт Кисловодск, пр.	Первая очередь	П	СЗЗ - 20 м

№ п/п	Код объекта / справочник	Назначение объекта	Наименование	Характеристики	Местоположение	Срок реализации	Статус объекта П – проект, Р – реконстр укция	ЗОУИТ
			действующий канализационный коллектор (Д-1000 мм), с целью обеспечения возможности подключения объекта капитального строительства «Комплекс жилых домов по пр. Победы, 43 в г. Кисловодске»	Диаметр 225 мм	Победы			
116.	602041402	Организация водоотведения	Строительство наружных сетей ливневой канализации на территории регионального индустриального парка «Невинномысск»	Протяженность 423,6 м	Городской округ город Невинномысск	Первая очередь	П	Охранная зона 10 м
117.	602041402	Организация водоотведения	Строительство наружных сетей водоснабжения технической водой, наружных сетей водоотведения на территории регионального индустриального парка «Невинномысск»	Протяженность наружных сетей хозяйственно питьевого водоснабжения – 4020,1 м,	Городской округ город Невинномысск	Первая очередь	П	Охранная зона 10 м
118.	602041402	Организация водоотведения	Реконструкция участка напорной хозяйственно- бытовой канализации, Протяженностью 2,2 км, от вантового перехода Невинномысского канала до точки сброса БХО «АЗОТ на территории регионального индустриального	Протяженность трассы напорной хозяйственно - бытовой канализации в 2 нитки – 1834,6 м	Городской округ город Невинномысск	Первая очередь	Р	Охранная зона 10 м

№ п/п	Код объекта / справочник	Назначение объекта	Наименование	Характеристики	Местоположение	Срок реализации	Статус объекта П-проект, Р-реконструкция	ЗОУИТ
			парка «Невинномысск»					
119.	602041402	Организация водоотведения	Строительство подводящих сетей водоснабжения, водоотведения, локальных очистных сооружений, теплоснабжения, электроснабжения и реконструкция автомобильной дороги для реализации инвестиционного проекта «Строительство универсального склада продовольственных и непродовольственных товаров по адресу: Ставропольский край, городской округ город Невинномысск» (1 этап: устройство сети хозяйственно-бытовой канализации)»	Протяженность наружных сетей хозяйственно-питьевого водоснабжения, технического водоснабжения и хозяйственно-бытовой канализации – 2670,45 м	Городской округ город Невинномысск	Первая очередь	П	Охранная зона 10 м
120.	602041402	Организация водоотведения	Строительство подводящих сетей водоснабжения, водоотведения, локальных очистных сооружений, теплоснабжения, электроснабжения и реконструкция автомобильной дороги для реализации инвестиционного	Протяженность сетей водоснабжения – 2954,6 м	Городской округ город Невинномысск	Первая очередь	П	Охранная зона 10 м

№ п/п	Код объекта / справочник	Назначение объекта	Наименование	Характеристики	Местоположение	Срок реализации	Статус объекта П- проект, Р - реконстр укция	ЗОУИТ
			проекта «Строительство универсального склада продовольственных и непродовольственных товаров по адресу: Ставропольский край, городской округ город Невинномысск» (2 этап: устройство сетей водоснабжения)					
121.	602041201	Организация водоснабжения	Строительство водовода Ду=800 мм от точки присоединения водовода Ду=1200 мм, проложенного по проспекту Кулакова г. Ставрополь до водопроводной камеры на территории резервуаров СНИИСХ г. Михайловск	Ориентировочная протяженность – 10 км. Диаметр 800 мм	Городской округ город Ставрополь, Шпаковский муниципальный округ	Первая очередь	П	Охранная зона 10 м
122.	602041102	Организация водоснабжения	Строительство ОСВ в районе с. Новая Деревня и инженерных сетей Кочубеевского муниципального округа Ставропольского края (в том числе проектно- изыскательские работы)	Протяженность водовода - 3,7 км	Кочубеевский муниципальный округ, с Новая Деревня	Первая очередь	П	Охранная зона 10 м
123.	602041303	Организация водоотведения	Строительство канализационной насосной станции, напорной	Канализационная насосная станция - 40 тыс. м³/сутки,	Городской округ город Ставрополь, Шпаковский	Первая очередь	П	Охранная зона 10 м

№ п/п	Код объекта / справочник	Назначение объекта	Наименование	Характеристики	Местоположение	Срок реализации	Статус объекта П-проект, Р-реконструкция	ЗОУИТ
			канализационной линии и очистных сооружений канализации в Промышленном районе города Ставрополя, в том числе для комплексной жилищной застройки, 1-й этап	напорные трубопроводы - 6,4 км, очистные сооружения - 40 тыс. м³/сутки, подводящий коллектор - 1,6 км, самотечный коллектор - 4 км.	муниципальный округ			
124.	602041102	Организация водоснабжения	Строительство очистных сооружений городского водопровода г. Ставрополя	Мощность 150 000 куб м/сутки	Городской округ город Ставрополь	Первая очередь	П	Охранная зона 10 м
125.	602041202	Организация водоснабжения	Строительство водопровода из «П/Э» труб диаметром 600 мм от конноспортивной школы по ул. Шпаковской до пересечения ул. 45 Параллель и ул. Рогожникова	Протяженность - 9,86 км, п/э Д-600 мм, 29,3 тыс. м³/сутки	Городской округ город Ставрополь	Первая очередь	П	Охранная зона 10 м
126.	602041103	Организация водоснабжения	Строительство насосной станции № 4А на Сенгилеевском водозаборе	Мощность 240 тыс. м³/сутки	Городской округ город Ставрополь	Первая очередь	П	Охранная зона 10 м
127.	602041101	Организация водоснабжения	Строительство водозаборных сооружений г. Ставрополя на Сенгилеевском водохранилище, производительностью 300 тыс./м³ сутки	Мощность 300 тыс. м³/сутки	Городской округ город Ставрополь	Первая очередь	П	СЗЗ - 30 м

№ п/п	Код объекта / справочник	Назначение объекта	Наименование	Характеристики	Местоположение	Срок реализации	Статус объекта П-проект, Р-реконструкция	ЗОУИТ
128.	602041201	Организация водоснабжения	Строительство подающего водовода на очистные сооружения города Ставрополя (ОСВ № 1).	Протяженность - 10,593 км, сталь Д-1400 мм, 159,5 тыс. м³/сутки	Городской округ город Ставрополь	Первая очередь	П	Охранная зона 15 м
129.	602041201	Организация водоснабжения	Строительство водовода диаметром 600мм от перекрестка улиц Доваторцев и Тухачевского по ул. Космонавтов и ул. Южный обход до 32 микрорайона Ленинского района г. Ставрополя (пос. Демино)	Протяженность – 14 км, сталь Д-600 мм, 29,3 тыс. м³/сутки	Городской округ город Ставрополь, Шпаковский муниципальный округ	Первая очередь	П	Охранная зона 10 м
130.	602041201	Организация водоснабжения	Строительство водовода диаметром 1200 мм от насосной станции № 4А до площадки «Гидроколонны»	Протяженность - 4 км, сталь Д-1200 мм, 117,2 тыс. м³/сутки	Городской округ город Ставрополь	Первая очередь	П	Охранная зона 10 м
131.	602041102	Организация водоснабжения	Проектирование и строительство блока очистных сооружений водопровода производительностью 150 тыс. куб. м/сутки, ориентировочное местоположение - в районе аэродрома ДОСААФ (ОСВ № 2).	Мощность 150 тыс. м³/сутки	Городской округ город Ставрополь	Первая очередь	П	Охранная зона 10 м

№ п/п	Код объекта / справочник	Назначение объекта	Наименование	Характеристики	Местоположение	Срок реализации	Статус объекта П-проект, Р-реконструкция	ЗОУИТ
132.	602041201	Организация водоснабжения	Строительство водовода диаметром 1400 мм от очистных сооружений водопровода, ул. Ленина, 456 по ул. Ленина и просп. Кулакова до мемориала «Танк», строительство водовода диаметром 1200 мм от мемориала «Танк» до камеры в районе кафе «Лесок».	Протяженность - 11,5 км, сталь Д-1400 мм, 159,5 тыс. м³/сутки	Городской округ город Ставрополь	Первая очередь	П	Охранная зона 10 м
133.	602041201	Организация водоснабжения	Строительство нового водовода диаметром 1400 мм от очистных сооружений водопровода по ул. Ленина, 456 по ул. Мира до ул. Маяковского и водовода диаметром 800 мм по ул. Маяковского, ул. Ленина и ул. Объездная до ул. Старомарьевское шоссе	Протяженность - 9,1 км, сталь Д-1400 мм, 159,55 м³/сутки	Городской округ город Ставрополь	Первая очередь	П	Охранная зона 10 м
134.	602041201	Организация водоснабжения	Строительство водовода диаметром 500 мм по ул. Чапаева до ул. Северный обход	Протяженность - 4,5 км, сталь Д-500 мм, 20,35 тыс. м³/сутки	Городской округ город Ставрополь	Первая очередь	П	Охранная зона 10 м
135.	602041105	Организация водоснабжения	Строительство группы резервуаров на площадке гидроколонны. 5 резервуаров по 20 тыс. м³	Мощность 100 тыс. м³/сутки	Городской округ город Ставрополь	Первая очередь	П	Охранная зона 10 м

№ п/п	Код объекта / справочник	Назначение объекта	Наименование	Характеристики	Местоположение	Срок реализации	Статус объекта П– проект, Р – реконстр укция	ЗОУИТ
136.	602041301	Организация водоотведения	Реконструкция очистных сооружений канализации по улице Объездной, 31, с увеличением производительности на 15 тыс. куб. м/сутки	Мощность 15 тыс. м³/сутки	Городской округ город Ставрополь	Первая очередь	Р	Охранная зона 10 м
137.	602041401	Организация водоотведения	Строительство сетей канализации, перехватывающих сточные воды от коллектора «Южный» Юго-Западного района города Ставрополя к новым канализационной насосной станции «Южная»	Протяженность - 8,4 км, п/э Д-600- 1000 мм, 133,0 тыс. м³/сутки	Городской округ город Ставрополь	Первая очередь	П	Охранная зона 10 м
138.	602041401	Организация водоотведения	Строительство канализационных сетей, диаметром не менее 400 мм и канализационной насосной станции сточных вод в 12 микрорайоне Ленинского района города Ставрополя с подключением к проектируемым очистным сооружениям канализации в Промышленном районе города Ставрополя.	Протяженность - 7 км, п/э Д-400 мм, 13,8 тыс. м³/сутки	Городской округ город Ставрополь	Первая очередь	П	Охранная зона 10 м

№ п/п	Код объекта / справочник	Назначение объекта	Наименование	Характеристики	Местоположение	Срок реализации	Статус объекта II- проект, Р - реконстр укция	ЗОУИТ
139.	602041301	Организация водоотведения	Строительство дополнительного блока очистных сооружений канализации по улице Объездной, 31 производительностью 150 тыс. куб. м/сутки	Мощность 150,0 тыс. м³/сутки	Городской округ город Ставрополь	Первая очередь	II	Охранная зона 10 м
140.	602041301	Организация водоотведения	Строительство новых очистных сооружений канализации в районе ул. Северный обход и СТ «Рябина» производительностью 70 тысяч м³/сутки.	Мощность 70,0 тыс. м³/сутки	Городской округ город Ставрополь	Первая очередь	II	Охранная зона 10 м
141.	602041401	Организация водоотведения	Строительство канализационных сетей диаметром 400 мм по ул. Коломийцева, диаметром 800 мм по просп. Кулакова, 500 мм по пр. Чапаевский, диаметром 800 мм по ул. Чапаева, диаметром 1000 мм по ул. Северный обход	Протяженность - 1,5 км, п/э Д-400-1000 мм. 133,0 тыс. м³/сутки	Городской округ город Ставрополь	Первая очередь	II	Охранная зона 10 м
142.	602041103	Организация водоснабжения	Реконструкция системы водоснабжения городов региона Кавказских Минеральных Вод. Малкинское месторождение – ГНС	Увеличение производительности на 130 тыс. м³/сутки	Кировский муниципальный округ	Первая очередь	Р	Охранная зона 10 м

№ п/п	Код объекта / справочник	Назначение объекта	Наименование	Характеристики	Местоположение	Срок реализации	Статус объекта П-проект, Р-реконструкция	ЗОУИТ
143.	602041201	Организация водоснабжения	Реконструкция Эшкаковского гидроузла	Увеличение производительности на 42,0 тыс. м³/сутки	Предгорный муниципальный округ	Первая очередь	Р	Охранная зона 10 м
144.	602041201	Организация водоснабжения	Строительство водовода от ГНС до г. Пятигорска	Протяженность - 2 нитки по 15 км Д-1000мм	Город-курорт Пятигорск	Первая очередь	П	Охранная зона 10 м
145.	602041201	Организация водоснабжения	Строительство водовода от ГНС до ст. Ессентукской	Протяженность - 20 км	Предгорный муниципальный округ	Первая очередь	П	Охранная зона 10 м
146.	602041201	Организация водоснабжения	Строительство реверсного водовода от г. Ессентуки до г. Кисловодска	Протяженность - 19,4 км	Предгорный муниципальный округ	Первая очередь	П	Охранная зона 10 м
147.	602041201	Организация водоснабжения	Водоснабжение и водоотведение ОЭЗ «Машук»	Мощность 3,5 тыс. м³/сутки	Город-курорт Пятигорск	Первая очередь	П	Охранная зона 10 м
148.	602041201	Организация водоснабжения	Водоснабжение пос. Левоберезовский г. Кисловодск	Протяженность - 5,5 км	Городской округ город-курорт Кисловодск	Первая очередь	П	Охранная зона 10 м
149.	602041303	Организация водоотведения	Строительство КНС и сетей водоотведения в ст. Ессентукской	Протяженность - 3,6 км	Предгорный муниципальный округ	Первая очередь	П	Охранная зона 10 м
150.	602041401	Организация водоотведения	Водоотведение пос. Левоберезовский г. Кисловодска	Протяженность - 6,0 км	Городской округ город-курорт Кисловодск	Первая очередь	П	Охранная зона 10 м
151.	602041201	Организация водоснабжения	Строительство объектов водоснабжения Петровского муниципального округа от Большого Ставропольского канала	Увеличение производительности до 51,8 тыс.м³/сут.	Петровский муниципальный округ	Первая очередь	П	Охранная зона 10 м

№ п/п	Код объекта / справочник	Назначение объекта	Наименование	Характеристики	Местоположение	Срок реализации	Статус объекта II- проект, Р - реконстр укция	ЗОУИТ
152.	602041201	Организация водоснабжения	Строительство 4-й очереди Большого Ставропольского канала (2 этап)	Протяженность более 1 км	Петровский муниципальный округ	Первая очередь	II	Охранная зона 10 м
153.	602041201	Организация водоснабжения	Строительство наружных сетей водоснабжения для подключения экопромышленного парка для обращения со вторичными ресурсами и вторичным сырьем на территории г. Невинномысска к сетям ГУП СК «Корпорация развития Ставропольского края» адрес объекта: Ставропольский край, город Невинномысск	Протяженность 1816 м	Городской округ город Невинномысск	Первая очередь	II	Охранная зона 10 м
154.	602041402	Организация водоотведения	Строительство наружных сетей хозяйственно-бытовой напорной канализации для подключения экопромышленного парка для обращения со вторичными ресурсами и вторичным сырьем на территории г. Невинномысска к сетям ГУП СК «Корпорация развития Ставропольского края» адрес объекта: Ставропольский край, город Невинномысск	Протяженность 1977 м	Городской округ город Невинномысск	Первая очередь	II	Охранная зона 10 м

№ п/п	Код объекта / справочник	Назначение объекта	Наименование	Характеристики	Местоположение	Срок реализации	Статус объекта П- проект, Р - реконстр укция	ЗОУИТ
155.	602041103	Организация водоснабжения	Реконструкция насосной станции №3 и подающего водовода в с. Юца Предгорного муниципального округа	Производительност ь насосного оборудования - 4400 м³/сут.	Предгорный муниципальный округ	Первая очередь	Р	Охранная зона 10 м
156.	602041303	Организация водоотведения	Строительство канализационной насосной станции, напорной канализационной линии и очистных сооружений канализации в Промышленном районе города Ставрополя, в том числе для комплексной жилищной застройки, 2-й этап	Производительност ь 70 тыс. м³/сутки	Городской округ город Ставрополь, Шпаковский муниципальный округ	Первая очередь	П	Охранная зона 10 м
157.	602041101	Организация водоснабжения	Увеличение полной емкости Грушевского водохранилища до 35 млн.м³»	Увеличение емкости до 35 млн.м³	Александровский муниципальный округ	Первая очередь	Р	Водоохранна я зона

2.3. Газоснабжение и теплоснабжение

№ п/п	Код объекта / справочник	Назначение объекта	Наименование	Характеристики	Местоположение	Срок реализации	Статус объекта – проект, Р – реконструкция	ЗОУИТ
1.	602040605	Организация газоснабжения	Строительство газопровода-закольцовки ГРС Подгорное и ГРС Георгиевск	Протяженность – 12,8 км. Ду – 400 мм Ру – 0,6 МПа	Георгиевский муниципальный округ Ставропольского края, г. Георгиевск станица Подгорная	Первая очередь	П	Планируемая охранная зона 25 м
2.	602040605	Организация газоснабжения	Реконструкция ГРС г. Минводы (стеклозавод) (код стройки 051-1006001)	Протяженность – 7,1 км. Ду – 300 мм Ру – 0,6 МПа	Минераловодский муниципальный округ, близ с. Левокумка п. Кумской	Первая очередь	Р	Планируемая охранная зона 20 м
3.	602040605	Организация газоснабжения	Строительство газопровода-закольцовки ГРС Шведино и ГРС Светлоград-2	Протяженность – 8,0 км. Ду – 250 мм Ру – 0,6 МПа	Петровский муниципальный округ, г. Светлоград с. Шведино	Первая очередь	П	Планируемая охранная зона 20 м
4.	602040602	Организация газоснабжения	Межпоселковый газопровод среднего давления к х. им Тельмана Минераловодского городского округа Ставропольского края	Газопровод среднего давления. Протяженность 5,020 км. С/Д ПЭ 110	Минераловодский муниципальный округ, от ГРС ст. Лысогорская до х. Тельмана	Первая очередь	П	Планируемая охранная зона 25 м
5.	602040605	Организация газоснабжения	Перекрышка от проектируемой ГРС-2 Пятигорска до существующих газораспределительных сетей (в районе существующей ГРС), с установкой ГТРИ.	Протяженность 8000 м, труба ДУ 530	Город-курорт Пятигорск	Первая очередь	П	Планируемая охранная зона 25 м
6.	602040601	Организация газоснабжения	Распределительный газопровод высокого давления к 12 мкр.	Протяженность 10 км, Д 219 СТ, в/д 1 категории ДУ 219 мм	Городской округ г. Ставрополь 530 квартал-12 мкр.	Первая очередь	П	Планируемая охранная зона 20 м

№ п/п	Код объекта / справочн ик	Назначение объекта	Наименование	Характеристики	Местоположение	Срок реализации	Статус объекта - проект, Р – реконст рукция	ЗОУИТ
			Ленинского района г. Ставрополя (х. Демино)		Ленинского района г. Ставрополя (х. Демино)			
7.	602040602	Организация газоснабжения	Реконструкция межпоселкового газопровода среднего давления	Протяженность 4384,9 м, подземный газопровод, ПЭ, Ду- 100	Ипатовский муниципальный округ от ГРП с. Родники до п. Малые Родники Ипатовского городского округа	Первая очередь	Р	Планируемая охранная зона 20 м
8.	602040605	Организация газоснабжения	Реконструкция межпоселкового газопровода	Протяженность 6430,6 м, подземный газопровод, ПЭ, Ду- 160	Ипатовский муниципальный округ п. Двуречный Ипатовского городского округа	Первая очередь	Р	Планируемая охранная зона 20 м
9.	602040605	Организация газоснабжения	Реконструкция межпоселкового газопровода	Подземный газопровод общая протяженность 11679 м: L=10318,5 м, ПЭ, Ду-225, L=428,7 м, ПЭ, Ду-63, L=892,1 м, ПЭ, Ду-63, L=39,7 м, ПЭ, Ду-160	Андроповский муниципальный округ с. Кианкиз до с. Янкуль	Первая очередь	Р	Планируемая охранная зона 20 м
10.	602040601	Организация газоснабжения	Распределительный газопровод высокого давления от ул. Коломийцева до ГТРП № 5 с. Надежда	Протяженность 7,05 км., СТ, Ø 530 мм. Р- 1.2 Мпа Замена СКЗ.	Городской округ город Ставрополь– с. Надежда Шпаковского муниципального округа	Первая очередь	П	Планируемая охранная зона 25 м
11.	602040602	Организация газоснабжения	Газопровод среднего давления к БМК АО «Крайтеплоэнергия»	Подз. Ду63 ПЭ – 180,0 м надз. Ду108 СТ – 810,0 м	Городской округ город Невинномысск, ул. Маяковского, 7/1	Первая очередь	П	Планируемая охранная зона 25 м
12.	602040601	Организация газоснабжения	Газопровод высокого давления к плодохранилищу «Айдын Фрукт- Логистик»	Подз. Ду63 ПЭ, Протяженность 400,0 м	Городской округ город Невинномысск, ул. Правокубанская, 1/7	Первая очередь	П	Планируемая охранная зона 25 м

№ п/п	Код объекта / справочник	Назначение объекта	Наименование	Характеристики	Местоположение	Срок реализации	Статус объекта – проект, Р – реконструкция	ЗОУИТ
13.	602040601	Организация газоснабжения	Газификация объекта ООО Агрокомплекс «Восточный»	Протяженность объекта всего: 13,1507 км, среднее давление надземный г-д Ду 355 мм.	Левокумский муниципальный округ, в кадастровом квартале 26:14:120104, примерно 110 м на юго-восток от точки пересечения автодороги «Кочубей - Зеленокумск - Минеральные Воды» и границы между Заринским и Бургун - Маджарским сельсоветами	Первая очередь	П	Планируемая охранная зона 25 м
14.	602040602	Распределительный газопровод	Газопровод распределительный ГРС Кисловодск 1 нитка	Протяженность - 4 120 м давление - 0,6 Мпа DN-500 мм.	Предгорный муниципальный округ, город Кисловодск от места врезки в газовом колодце у ГРС Кисловодск «Кавказ - 150» принадлежащего ПАО «Газпром» (инв. №56064) до места врезки на крановом узле (на месте «Старой ГРС») в газопровод АО «Кисловодскторгаз» (инв. № 436)	Первая очередь	П	Планируемая охранная зона 25 м
15.	602040602	Распределительный газопровод	Газопровод распределительный ГРС	Протяженность - 2 850 м	Предгорный муниципальный округ,	Первая очередь	П	Планируемая охранная

№ п/п	Код объекта / справочн ик	Назначение объекта	Наименование	Характеристики	Местоположение	Срок реализации	Статус объекта – проект, Р – реконст рукция	ЗОУИТ
			Кисловодск 2 нитка	давление - 0,6 МПа DN-300 мм.	город Кисловодск от места врезки в газовом колодце у ГРС Кисловодск «Кавказ - 150» принадлежащего ПАО «Газпром» (инв. №56064) до места врезки на крановом узле (на месте «Старой ГРС») в газопровод АО «Кисловодскторгаз» (инв. № 436)			зона 20 м
16.	602040601	Организация газоснабжения	Газопровод межпоселковый высокого давления от ст. Барсуковской до п. Свистуха Кочубеевского муниципального округа Ставропольского края	Строительство газопровода в/д, ПЭ, Ду-110 мм. Протяженность 6730 м	Кочубеевский муниципальный округ от ст. Барсуковской до п. Свистуха	Первая очередь	П	Планируемая охранная зона 20 м
17.	602040601	Организация газоснабжения	Газопровод до объекта туристического- рекреационного типа «Солнечная Долина» на территории г. Кисловодска Ставропольского края	Строительство газопровода в/д 1 категории Ду 219 мм, Протяженность 10000 м.	Городской округ город- курорт Кисловодск	Первая очередь	П	Планируемая охранная зона 20 м
18.	602040602	Организация газоснабжения	Подводящий газопровод Райбольница, г. Новопавловск, Кировский район Ставропольский	Реконструкция газопроводов с/д, ПЭ, Ду-110, Протяженность 370 м	Кировский муниципальный округ, г. Новопавловск	Первая очередь	Р	Планируемая охранная зона 20 м

№ п/п	Код объекта / справочник	Назначение объекта	Наименование	Характеристики	Местоположение	Срок реализации	Статус объекта – проект, Р – реконструкция	ЗОУИТ
			край					
19.	602040602	Организация газоснабжения	Строительство газопровода среднего давления от п. Зеленогорский (район Горного Эхо) - до ул. Кутузова (перекресток ул. Кутузова/Зеленогорская)	Газопровод среднего давления в подземном исполнении из СТ Ø219 мм, общая протяженность 1620 м	Городской округ город-курорт Кисловодск, п. Зеленогорский (район Горного Эхо)	Первая очередь	П	Планируемая охранная зона 20 м
20.	602040601	Организация газоснабжения	Распределительный газопровод высокого давления в с. Новомихайловское, Красногвардейского района (инв. № 30204)	Реконструкция газопровода в/д, ПЭ, Ду-225 Протяженность 244 м.	Красногвардейский муниципальный округ с. Новомихайловское	Первая очередь	Р	Планируемая охранная зона 20 м
21.	602040602	Организация газоснабжения	Распределительный газопровод низкого и среднего давления с ГРП №4547244 Ставропольский край, г. Ставрополь, пр. Дунайский, пр. Камский, ул. Красная	№000000000000006938 16) с/д - ПЭ, Ду-355 Протяженность 1276 м.	Городской округ город Ставрополь	Первая очередь	Р	Планируемая охранная зона 20 м
22.	602040602	Организация газоснабжения	Газопровод среднего давления с. Долина Ставропольский край, Минераловодский район, село Долина Инвентарный номер 16/50 кадастровый номер 26:23:000000:	ПЭ, Ду-110 Протяженность 1025м.	Минераловодский муниципальный округ, с. Долина	Первая очередь	Р	Планируемая охранная зона 20 м
23.	602040602	Организация газоснабжения	Газопровод среднего давления, по ул. Советской, с.	(инв. № 693568) - ПЭ, Ду-160 Протяженность 3015м.	Минераловодский муниципальный округ, с. Орбельяновка	Первая очередь	Р	Планируемая охранная зона 20 м

№ п/п	Код объекта / справочник	Назначение объекта	Наименование	Характеристики	Местоположение	Срок реализации	Статус объекта – проект, Р – реконструкция	ЗОУИТ
			Орбеляновка, Минераловодский район (инв. № 693568)					
24.	602040602	Организация газоснабжения	Газопровод среднего давления по ул. Восточная, с. Успеновка, Минераловодский район (инв. № 693536)	(инв. № 693536) - ПЭ, Ду-110 Протяженность 1623 м	Минераловодский муниципальный округ, с. Успеновка	Первая очередь	Р	Планируемая охранная зона 20 м
25.	602040602	Организация газоснабжения	Строительство газопровода-закольцовки ГРС ст-ца Марьинская и ГРС ст-ца Зольская	Протяженность – 27,3 км, Ду – 200 мм, Ру – 0,6 МПа	Кировский муниципальный округ, станица Марьинская-станция Зольская	Первая очередь	П	Планируемая охранная зона 20 м
26.	602040601	Организация газоснабжения	Газопровод высокого давления к котельной ООО «Экологический цифровой оператор»	Подз. Ду110ПЭ Протяженность 1502,5 м	Городской округ город Невинномысск, в промышленной зоне (восточнее ограждения ОАО «Азот»)	Первая очередь	П	Планируемая охранная зона 20 м
27.	602040605	Организация газоснабжения	Подключение 3 скважин Кармалиновского месторождения	Проектная мощность месторождения 146,40 млн. н. м³/год, протяженность газопровода 25,2 км	Изобильненский, Новоалександровский муниципальный округ	Первая очередь	П	Планируемая охранная зона 20 м
28.	602040602	Организация газоснабжения	Строительство подводящих сетей водоснабжения, водоотведения, локальных очистных сооружений, теплоснабжения, электроснабжения и реконструкция автомобильной дороги для реализации	ПЭ, Ду-110 Протяженность газопровода – 717,4 м	Городской округ город Невинномысск	Первая очередь	П	Планируемая охранная зона 20 м

№ п/п	Код объекта / справочн ик	Назначение объекта	Наименование	Характеристики	Местоположение	Срок реализации	Статус объекта - проект, Р – реконст рукция	ЗОУИТ
			инвестиционного проекта «Строительство универсального склада продовольственных и непродовольственных товаров по адресу: Ставропольский край, городской округ город Невинномысск» (4 этап: переустройство газовых сетей)»					
29.	602040901	Организация теплоснабжения	Блочно-модульная котельная мощностью 26,5 МВт, г. Нефтекумск (строительство)	Тепловая мощность котельной - 26,5 МВт (22,789 Гкал/ч)	Нефтекумский муниципальный округ, г. Нефтекумск, микрорайон 3-й в районе дома №17	Первая очередь	П	Планируемая охранная зона 10 м
30.	602041001	Организация теплоснабжения	Тепловая сеть магистральная ул. Энергетиков - бульвар Мира - 2 главная магистраль	Протяженность теплотрассы - 2919 п. м (в двухтрубном исполнении)	Городской округ город Невинномысск, ул. Энергетиков ТК2/8; Конечная точка: Россия, край Ставропольский, городской округ город Невинномысск, бульвар Мира ТК2/41	Первая очередь	П	Планируемая охранная зона 10 м
31.	602041001	Организация теплоснабжения	Тепловая сеть магистральная ул. Энергетиков - ул. Гагарина район центрального рынка - 1 главная тепломагистраль	Протяженность теплотрассы - 900 п. м (в двухтрубном исполнении)	Городской округ город Невинномысск, ул. Энергетиков ТК1/12; Конечная точка: ул. Гагарина ТК1/20.	Первая очередь	П	Планируемая охранная зона 10 м

№ п/п	Код объекта / справочн ик	Назначение объекта	Наименование	Характеристики	Местоположение	Срок реализации	Статус объекта – проект, Р – реконст рукция	ЗОУИТ
32.	602040901	Организация теплоснабжения	Блочно-модульная котельная мощностью 16 МВт, г. Пятигорск (строительство)	Общая устанавливаемая тепловая мощность котельной - 16 МВт (13,758 Гкал/ч)	Город-курорт Пятигорск, в пойме реки Подкумок	Первая очередь	П	Планируемая охранная зона 10 м
33.	602040601	Организация газоснабжения	«Невинномысский Гидрометаллургический завод»	Протяженность объекта всего: 0,7692 км, Высокое давление 1 категории подземный г-д Ду 159 мм., L=0,012 км, ПЭ160 L=0,7807, надземный газопровод выс. давления Ду 159 мм., L=0,0035 км	Городской округ город Невинномысск, ул. Низяева, дом 1Г	Первая очередь	П	Планируемая охранная зона 20 м
34.	602040605	Организация газоснабжения	Строительство газопровода-закольцовки ГРС ст-ца Суворовская и ГРС Суворовский спиртзавод	Протяженность – 0,05 км. Ду – 200 мм Ру – 0,6 МПа	Минераловодский муниципальный округ, с. Гражданское	Первая очередь	П	Планируемая охранная зона 20 м
35.	602040605	Организация газоснабжения	Газификация нижней и верхней баз ЮГСПОРТ	Протяженность 8500 м, труба ДУ 225, Ру- 0,3 до 0,6 Мпа и 0,005 до 0,3 Мпа	Городской округ город- курорт Кисловодск	Первая очередь	П	Планируемая охранная зона 20 м
36.	602040601	Организация газоснабжения	Распределительный газопровод высокого давления с установкой ГТРП от ГРС-4 г. Ставрополь до распределительного газопровода высокого давления инв. № 00001128	Протяженность 20000 м, труба ДУ 820, 530, 426	Городской округ город Ставрополь	Первая очередь	П	Планируемая охранная зона 25 м

№ п/п	Код объекта / справочник	Назначение объекта	Наименование	Характеристики	Местоположение	Срок реализации	Статус объекта - проект, Р - реконструкция	ЗОУИТ
37.	602040601	Организация газоснабжения	Распределительный газопровод высокого давления от ГРС 4 до ГГРП 5 г. Ставрополь	Высокое давление I категории, протяженность 19 100 м, сталь ДУ 426 мм	Городской округ город Ставрополь - с. Надежда Шпаковский муниципальный округ	Первая очередь	П	Планируемая охранная зона 25 м
38.	602040602	Организация газоснабжения	Межпоселковый газопровод высокого давления	ПЭ ДУ 160 мм, протяженность 10 200 м	Предгорный муниципальный округ, х. Новоборгустанский до станицы Боргустанской	Первая очередь	П	Планируемая охранная зона 20 м
39.	602040605	Организация газоснабжения	Газопровод-отвод и АГРС	Газопровод L = 5,610 м, ПЭ 200, Кабель 15590 м, АГРС	Нефтекумский муниципальный округ, п. Затеречный	Первая очередь	П	Планируемая охранная зона 20 м
40.	602040602	Организация газоснабжения	Распределительный газопровод от ГРС-2 г. Пятигорск до ст. Ессентукской	Подземный газопровод общая Протяженность 9,019 км: L=10318,5 м, Труба ПРОТЕКТ RC ГАЗ II ПЭ 100-RC SDR 11 400x36,4x2, L=7,6135 км, Труба ПРОТЕКТ RC ГАЗ II ПЭ 100-RC SDR 11225x20,5x2, L=1,406км, Ру-0,6 2 категории	Предгорный муниципальный округ, ст. Ессентукская	Первая очередь	П	Планируемая охранная зона 20 м
41.	602040601	Организация газоснабжения	Подводящий газопровод от АГРС п. Затеречный к межпоселковому газопроводу на п. Затеречный	Газопровод высокого давления 2 категории, Протяженность 0,730км, ПЭ Ø 315	Нефтекумский муниципальный округ	Первая очередь	П	Планируемая охранная зона 25 м
42.	602040601	Организация	Подводящий газопровод	Газопровод высокого	Нефтекумский	Первая	П	Планируемая

№ п/п	Код объекта / справочн ик	Назначение объекта	Наименование	Характеристики	Местоположение	Срок реализации	Статус объекта – проект, Р – реконст рукция	ЗОУИТ
		газоснабжения	от АГРС п. Затеречный к межпоселковому газопроводу на с. Величаевское Левокумского муниципального района	давления 2 категории, Протяженность 0,730км, ПЭ Ø 225, Протяженность 0,742км	муниципальный округ	очередь		охранная зона 25 м
43.	602040602	Организация газоснабжения	Газопровод среднего давления к ООО «БейкБерри»	Подз. Ду90 ПЭ Протяженность 1528,2 м надз. Ду89 СТ – 1,8 м	Городской округ город Невинномысск, ул. Тимирязева, 16/И	Первая очередь	П	Планируемая охранная зона 25 м
44.	602040601	Организация газоснабжения	Межпоселковый газопровод высокого давления к г. Новоалександровску	Протяженность 7047,6 м, подземный газопровод, ПЭ, Ду- 315	Новоалександровский муниципальный округ, г. Новоалександровск	Первая очередь	П	Планируемая охранная зона 20 м
45.	602040601	Организация газоснабжения	Распределительный газопровод высокого и среднего давления с установкой ГРПБ (закольцовка) в районе Боргустанского шоссе, 47, г. Ессентуки Ставропольский край	Строительство газопроводов в/д L Протяженность 30 м., СТ, ДУ 100 мм и с/д L=20 м, Ду 273 мм, установка ГРПБ	Городской округ город- курорт Ессентуки	Первая очередь	П	Планируемая охранная зона 20 м
46.	602040601	Организация газоснабжения	Распределительный газопровод среднего давления по ул. Успех-10, ул. 1 Березовая роща, ул. 2 Березовая роща, ул. 3 Березовая роща, проезд 1	Строительство газопровода с/д ПЭ 63 мм, 90 мм, 110 мм, 160 мм., протяженностью 7018 м. с установкой	Городской округ город Ставрополь	Первая очередь	П	Планируемая охранная зона 20 м

№ п/п	Код объекта / справочник	Назначение объекта	Наименование	Характеристики	Местоположение	Срок реализации	Статус объекта – проект, Р – реконструкция	ЗОУИТ
			Березовый	ГРПШ				
47.	602040602	Организация газоснабжения	Закольцовочный газопровод среднего давления ПЭ Ф 255 мм с. Сунжа ГРП 10 и стального газопровода среднего давления Ф 108 мм с. Гражданское (Спиртзавод)	Протяженность 246,0 м, подземный газопровод, ПЭ, Ду- 225	Минераловодский муниципальный округ	Первая очередь	П	Планируемая охранная зона 20 м
48.	602040601	Организация газоснабжения	Межпоселковый газопровод высокого давления к г. Новоалександровску Ставропольского края инв. №1528	Реконструкция подземного газопровода Протяженность 1967м, ПЭ, Ду- 225	Новоалександровский муниципальный округ, г. Новоалександровск	Первая очередь	Р	Планируемая охранная зона 20 м
49.	602040601	Организация газоснабжения	Распределительный газопровод высокого давления от ГРС до ГРП г. Ипатово Ставропольского края инв. №10/719	Реконструкция газопровода высокого давления Ду 225 мм. Протяженность более 1000 м.	Ипатовский муниципальный округ, г. Ипатово	Первая очередь	Р	Планируемая охранная зона 20 м
50.	602040602	Организация газоснабжения	Распределительный газопровод среднего давления от ул. Набережная до ул. Кумская в х. Славяновский (переход через р. Кума) Минераловодского района	Реконструкция надземного газопровода Протяженность 807 м., ПЭ, Ду 90 мм	Минераловодский муниципальный округ, х. Славяновский	Первая очередь	Р	Планируемая охранная зона 20 м
51.	602040602	Организация газоснабжения	Распределительный газопровод среднего давления от ул. Почтовой до ул. Керченской по ул. Свободной, ул.	Протяженность 850 м; D-110, D-355	Городской округ город Ставрополь	Первая очередь	П	Планируемая охранная зона 25 м

№ п/п	Код объекта / справочник	Назначение объекта	Наименование	Характеристики	Местоположение	Срок реализации	Статус объекта – проект, Р – реконструкция	ЗОУИТ
			Российской, ул. Овражной г. Ставрополя					
52.	602040601	Организация газоснабжения	Распределительный газопровод в/д на участках: к ГРП №1 (сущ. ГРП №1) ул. Дзержинского, от задвижки в с. Чернолесское; от сущ. ГК №4 до ул. Дзержинского	Реконструкция газопровода в/д, ПЭ, Ду - 250 мм, Ду - 160 мм. Распределительный газопровод высокого давления на участках: к ГРП №1 (существующее ГРП №1) ул. Дзержинского, от задвижки в село Чернолесское; от существующего газового колодца №4 до ул. Дзержинского; к ГРП №3 в с. Чернолесском Новоселицкого района Ставропольского края.	Новоселицкий муниципальный округ, с. Чернолесское	Первая очередь	Р	Планируемая охранная зона 20 м
53.	602040602	Организация газоснабжения	Строительство газопровода-закольцовки ГРС ст-ца Марьянская и ГРС ст-ца Зольская	Протяженность -6,5 км. Ду – 500 мм Ру- 0,6 МПа	Предгорный муниципальный округ, с. Винсады, в границах ЗАО«Винсадское» г. Лермонтов	Первая очередь	П	Планируемая охранная зона 25 м

2.4. Электроснабжение

№ п/п	Код объекта / справочник	Назначение объекта	Наименование	Характеристики	Местоположение	Срок реализации	Статус объекта – проект, Р – реконструкция	ЗОУИТ
1.	602040118	Организация электроснабжения	Родниковская ВЭС	Мощность 70 МВт	Кочубеевский муниципальный округ, х. Сотникова и земли РФП Усть-Невинский	Первая очередь	П	Планируемая охранная зона 25 м
2.	602040118	Организация электроснабжения	Спицевская ВЭС	Ветровая электростанция мощностью до 60 МВт	Грачевский муниципальный округ	Первая очередь	П	Планируемая охранная зона 25 м
3.	602040211	Объект по преобразованию электрической энергии	ПС 110 кВ Озёрская	Электрическая подстанция 110 кВ	Труновский муниципальный округ	Первая очередь	П	Планируемая охранная зона 20 м
4.	602040118	Объект генерации электрической энергии	Куликовская ВЭС	Ветровая электростанция мощностью до 60 МВт	Благодарненский муниципальный округ, Туркменский муниципальный округ	Первая очередь	П	Планируемая охранная зона 25 м
5.	602040118	Объект генерации электрической энергии	Симоновская ВЭС	Ветряная электростанция мощностью до 100 МВт	Туркменский муниципальный округ	Первая очередь	П	Планируемая охранная зона 25 м
6.	602040211	Объект по преобразованию электрической энергии	ПС 110 кВ Хуторская	Электрическая подстанция 110 кВ	Труновский муниципальный округ	Первая очередь	П	Планируемая охранная зона 20 м
7.	602040118	Объект генерации электрической энергии	Беляевская ВЭС	Ветряная электростанция мощностью до 100 МВт	Труновский муниципальный округ	Первая очередь	П	Планируемая охранная зона 25 м

№ п/п	Код объекта / справочник	Назначение объекта	Наименование	Характеристики	Местоположение	Срок реализации	Статус объекта – проект, Р – реконструкция	ЗОУИТ
8.	602040118	Объект генерации электрической энергии	Зерновая ВЭС	Ветряная электростанция мощностью до 100 МВт	Красногвардейский муниципальный округ	Первая очередь	П	Планируемая охранная зона 25 м
9.	602040211	Объект по преобразованию электрической энергии	ПС 110 кВ Платовская	Электрическая подстанция 110 кВ	Красногвардейский муниципальный округ	Первая очередь	П	Планируемая охранная зона 20 м
10.	602040211	Объект по преобразованию электрической энергии	Реконструкция ПС 110/35/10 кВ Ачикулак (замена тр-ра Т-2 на тр-р 10 МВА, замена основного оборудования ОРУ-35 кВ, замена шкафов РУ-10 кВ)	Мощность 10 МВА	Нефтекумский муниципальный округ, с. Ачикулак	Первая очередь	Р	Планируемая охранная зона 20 м
11.	602040211	Объект по преобразованию электрической энергии	Реконструкция ПС 110/10 кВ «Лысогорская» (замена Т-1 2,5 МВА на тр-р 6,3 МВА, замена ОД и КЗ на выключатели ВЭБ-110 со встроенными ТТ, замена шкафов РЗА, шкафов обогрева и др. в ОРУ-110кВ, замена кабельных каналов с заменой контрольных и силовых кабелей в ОРУ 110кВ, замена сущ. Разъединителей на РГ-110 с электроприводом)	Мощность 6,3 МВА	Георгиевский муниципальный округ, станица Лысогорская	Первая очередь	Р	Планируемая охранная зона 20 м
12.	602040211	Объект по преобразованию электрической энергии	Увеличение мощности АО «Кисловодская сетевая компания» от ПС 110 кВ «Зеленогорская»	Увеличение мощности на 3,5 МВт	Городской округ город-курорт Кисловодск	Первая очередь	П	Планируемая охранная зона 20 м

№ п/п	Код объекта / справочник	Назначение объекта	Наименование	Характеристики	Местоположение	Срок реализации	Статус объекта – проект, Р – реконструкция	ЗОУИТ
13.	602040211	Объект по преобразованию электрической энергии	ПС 110 кВ Нагорная	Электрическая подстанция 110 кВ, с силовыми трансформаторами мощностью 1 Т – 63 МВА	Грачевский муниципальный округ	Первая очередь	П	Планируемая охранная зона 20 м
14.	602040211	Объект по преобразованию электрической энергии	Замена трансформатора Т-2 мощностью 6,3 МВА ПС 110 кВ Левокумская	Мощность 10 МВА	Левокумский муниципальный округ	Первая очередь	Р	Планируемая охранная зона 20 м
15.	602020201	Объект по преобразованию электрической энергии	Строительство Тепличного комплекса ООО «Агрокомплекс Восточный»	5 МВт от ПС «Красный Октябрь» в т.ч. 1-й этап – 3,6 МВт 2-й этап – 1,4 МВт	Буденновский муниципальный округ	Первая очередь	П	Определяется проектом
16.	602040311	Объект передачи электрической энергии	ВЛ 110 кВ Светлоград – Грачевская до Грачевской ВЭС с отпайкой на ПС 110 кВ Нагорная	Воздушная линия электропередачи 110 кВ с сечением провода 120 мм ² , протяженностью 4,5 км	Грачевский муниципальный округ	Первая очередь	П	Планируемая охранная зона 20 м
17.	602040311	Объект передачи электрической энергии	ВЛ 110 кВ Восход – Летняя Ставка с отпайкой на ПС 110 кВ Серафимовская	Воздушная линия электропередачи 110 кВ с сечением провода 120 мм ² , протяженностью 6 км	Благодарненский муниципальный округ, Туркменский муниципальный округ	Первая очередь	П	Планируемая охранная зона 20 м
18.	602040311	Объект передачи электрической энергии	ВЛ 110 кВ Восход – Рагули с отпайкой (заходами) на Симоновскую ВЭС	Воздушная линия электропередачи 110 кВ с сечением провода 185 мм ² , протяженностью 2 км	Туркменский муниципальный округ, Апанасенковский муниципальный округ	Первая очередь	П	Планируемая охранная зона 20 м
19.	602040311	Объект передачи	ВЛ 110 кВ Изобильная –	Воздушная линия	Труновский	Первая	П	Планируемая

№ п/п	Код объекта / справочник	Назначение объекта	Наименование	Характеристики	Местоположение	Срок реализации	Статус объекта – проект, Р – реконстр укция	ЗОУИТ
		электрической энергии	Донская с отпайкой (заходами) на Беляевскую ВЭС	электропередачи 110 кВ с сечением провода 120 мм ² , протяженностью 5 км	муниципальный округ	очередь		охранная зона 20 м
20.	602040311	Объект передачи электрической энергии	ВЛ 110 кВ Красногвардейская – Преградная с отпайкой (заходами) на Зерновую ВЭС	Воздушная линия электропередачи 110 кВ с сечением провода 120 мм ² , протяженностью 3 км	Красногвардейский муниципальный округ	Первая очередь	П	Планируемая охранная зона 20 м
21.	602040211	Объект по преобразованию электрической энергии	ПС «Джинал» 110/35/10 кВ	Мощность: 50 МВА	Предгорный муниципальный округ	Первая очередь	П	Планируемая охранная зона 20 м
22.	602040211	Объект по преобразованию электрической энергии	Замена трансформаторов Тр-1 и Тр-2 мощностью 16 МВА на трансформаторы 2х25 МВА на ПС 110 кВ Заводская	Мощность 50МВА	Городской округ город Ставрополь	Первая очередь	Р	Планируемая охранная зона 20 м
23.	602040211	Объект по преобразованию электрической энергии	Замена трансформатора Т-1 мощностью 25 МВА на тр- р 40 МВА, ПС 110 кВ Мин- Воды-2	Мощность 40 МВА	Минераловодский муниципальный округ, г. Минеральные Воды	Первая очередь	Р	Планируемая охранная зона 20 м
24.	602040211	Объект по преобразованию электрической энергии	Замена трансформатора Тр- 1 6,3 МВА на тр-р мощностью 10 МВА ПС 110 кВ Ново- Бештаугорская	Мощность 10 МВА	Предгорный муниципальный округ	Первая очередь	П	Планируемая охранная зона 20 м
25.	602040118	Организация электроснабжения	Светлоградская ВЭС	Мощность – до 100 МВт	Петровский муниципальный округ	Первая очередь	П	Планируемая охранная зона 25 м
26.	602040118	Организация электроснабжения	Солнечнодольская ВЭС	Мощность –до 100 МВт	Изобильненский муниципальный округ	Первая очередь	П	Планируемая охранная зона 25 м

№ п/п	Код объекта / справочник	Назначение объекта	Наименование	Характеристики	Местоположение	Срок реализации	Статус объекта – проект, Р – реконструкция	ЗОУИТ
27.	602040211	Объект по преобразованию электрической энергии	ПС 110 кВ Серафимовская	Электрическая подстанция 110 кВ	Арзгирский муниципальный округ	Первая очередь	П	Планируемая охранная зона 20 м
28.	602040311	Объект по преобразованию электрической энергии	Реконструкция ВЛ 100 кВ Зеленокумск—Прикумск (Л-165) (вынос из зоны затопления участка ЛЭП протяженностью 3 км)	Участок ЛЭП 3 км	Советский муниципальный округ	Первая очередь	Р	Планируемая охранная зона 20 м
29.	602040311	Объект по преобразованию электрической энергии	Техпереворужение ВЛ 110 кВ Л-12 «Сенгилеевская ГЭС» - ПС «III-й подъем (замена провода, опор протяженностью 7,38 км)	Участок ЛЭП 7,38 км	Шпаковский муниципальный округ	Первая очередь	Р	Планируемая охранная зона 20 м
30.	602040311	Объект по преобразованию электрической энергии	Техпереворужение ВЛ 110 кВ Л-132 «Сенгилеевская ГЭС» - ПС «III-й подъем (замена провода, опор протяженностью 15,10 км)	Участок ЛЭП 15,10 км	Шпаковский муниципальный округ	Первая очередь	Р	Планируемая охранная зона 20 м
31.	602040211	Объект по преобразованию электрической энергии	Реконструкция ПС 110/10 Кв «РИТ-Парк», расположенной на территории регионального промышленного парка «Невинномысск»	Общая площадь – 42,4 м ²	Городской округ город Невинномысск	Первая очередь	Р	Планируемая охранная зона 20 м
32.	602040311	Объект передачи электрической энергии	«Строительство кабельной линии 10 кВ от ЗРУ 10 кВ ПС 110 кВ РИТ-Парк до границы земельного участка ООО «Экоцифра» (КН 26:16:020201:254)», на территории г.	Протяженность – 3,268 км	городской округ город Невинномысск	Первая очередь	П	Планируемая охранная зона 20 м

№ п/п	Код объекта / справочник	Назначение объекта	Наименование	Характеристики	Местоположение	Срок реализации	Статус объекта – проект, Р – реконст рукция	ЗОУИТ
			Невинномыска, к сетям ГУП СК «Корпорация развития Ставропольского края»					
33.	602040311	Объект передачи электрической энергии	Строительство внеплощадочных сетей электропитания в Ипатовском районе Ставропольского края	Протяженность ВЛ – 13,488 км	Ипатовский муниципальный округ	Первая очередь	П	Планируемая охранная зона 20 м
34.	602040118	Организация электропитания	Медвеженская ВЭС	Ветровая электростанция мощностью до 60 МВт	Труновский муниципальный округ	Первая очередь	П	Планируемая охранная зона 20 м
35.	602040118	Организация электропитания	Труновская ВЭС	Ветровая электростанция мощностью до 100 МВт	Труновский муниципальный округ	Первая очередь	П	Планируемая охранная зона 20 м
36.	602040118	Организация электропитания	Берестовская ВЭС	Ветровая электростанция мощностью до 60 МВт	Петровский городской округ	Первая очередь	П	Планируемая охранная зона 20 м

2.5. Объекты связи (телекоммуникаций)

№ п/п	Код объекта / справочник	Назначение объекта	Наименование	Характеристики	Местоположение	Срок реализации	Статус объекта – проект, Р – реконструкция	ЗОУИТ
1.	602041507	Совокупность технических устройств, обеспечивающих распространение сигналов от передатчика к приемнику	Создание ВОЛС на территории СКФО в интересах ОАО «Мобильные ТелеСистемы» 1 ПК «городской округ город Невинномысск – п. Эркен-Шахар – г. Черкесск – п. Кавказский – п. Октябрьский», 1 этап	Протяженность сети более 1000 м. Узел связи оконечно-транзитный	Кочубеевский муниципальный округ, городской округ город Невинномысск	Расчетный срок	П	Планируемая охранная зона 10 м
2.	602041507	Совокупность технических устройств, обеспечивающих распространение сигналов от передатчика к приемнику	Создание ВОЛС на территории СКФО в интересах ОАО «Мобильные ТелеСистемы» 2 ПКЗ.» г. Пятигорск – п. Зольская – п. Малка – г. Баксан – г. Чегем – г. Нальчик – г. Нарткала-г. Майский -г. Прохладный», 1 этап	Протяженность сети более 1000 м. Узел связи оконечно-транзитный	Кировский муниципальный округ, Предгорный муниципальный округ, Город-курорт Пятигорск	Расчетный срок	П	Планируемая охранная зона 10 м

3.	602041601	Линии связи	<p>Строительство подводящих сетей водоснабжения, водоотведения, локальных очистных сооружений, теплоснабжения, электроснабжения и реконструкция автомобильной дороги для реализации инвестиционного проекта «Строительство универсального склада продовольственных и непродовольственных товаров по адресу: Ставропольский край, городской округ город Невинномысск» (7 этап: устройство линии связи)»</p>	Общая протяженность кабелей – 5994 м	Городской округ город Невинномысск	Первая очередь	П	Планируемая охранная зона 10 м
----	-----------	-------------	------------------------------------------------------------------------------------------------------------------------------------------------------------------------------------------------------------------------------------------------------------------------------------------------------------------------------------------------------------------------------------------------------------	--------------------------------------	------------------------------------	----------------	---	--------------------------------

2.6. Объекты инженерной защиты и гидротехнические сооружения

№ п/п	Код объекта / справочник	Назначение объекта	Наименование	Характеристики	Местоположение	Срок реализации	Статус объекта – проект, Р – реконструкция, С – строящийся	ЗОУИТ
1.	602041804	Объекты инженерной защиты и гидротехнические сооружения	Берегоукрепительные работы на р.Суркуль в с.Курсавка и в с.Солуно-Дмитриевское Андроповского района Ставропольского края	Протяженность 11,2 км	Андроповский муниципальный округ, с. Курсавка, с. Солуно-Дмитриевское	Первая очередь	П	Нет
2.	602041804	Объекты инженерной защиты и гидротехнические сооружения	Берегоукрепление р. Грачевка в с. Грачевка Грачевского района Ставропольского края	Протяженность 0,9 км	Грачевский муниципальный округ, с. Грачевка	Расчетный срок	П	Нет
3.	602041804	Объекты инженерной защиты и гидротехнические сооружения	Защита территории от обрушения берега р. Мутянка	Протяженность 3 км	Шпаковский муниципальный округ, с. Надежда	Первая очередь	П	Нет
4.	602041804	Объекты инженерной защиты и гидротехнические сооружения	Берегоукрепление р. Кубань в г. Невинномыске в районе улиц Социалистическая, Торговая, и Фрунзе	Протяженность 2,8 км	Городской округ город Невинномыск, в районе ул. Социалистическая, Торговая, Трудовая и Фрунзе	Первая очередь	П	Нет
5.	602041804	Объекты инженерной защиты и гидротехнические сооружения	Проведение противопаводковых мероприятий на р. Ташла в городе Ставрополе Ставропольского края	Протяженность 3 км	Городской округ город Ставрополь	Первая очередь	П	Нет

№ п/п	Код объекта / справочник	Назначение объекта	Наименование	Характеристики	Местоположение	Срок реализации	Статус объекта – проект, Р – реконстр укция, С- строящи йся	ЗОУИТ
6.	602041804	Объекты инженерной защиты и гидротехнические сооружения	Проведение противопаводковых мероприятий р. Мамайка в г. Ставрополе	Протяженность 5 км	Городской округ город Ставрополь	Первая очередь	П	Нет
7.	602041804	Объекты инженерной защиты и гидротехнические сооружения	Берегоукрепительные работы на р. Подкумок в ст. Незлобной Георгиевского района Ставропольского края от автодорожного моста Георгиевск-Зольская до ул. Береговой	Протяженность 0,7 км	Георгиевский муниципальный округ, ст. Незлобная	Первая очередь	П	Нет
8.	602041804	Объекты инженерной защиты и гидротехнические сооружения	Берегоукрепление русла р. Кума	Протяженность 1,0 км	Минераловодский муниципальный округ, с. Канглы	Расчетный срок	П	Нет
9.	602041804	Объекты инженерной защиты и гидротехнические сооружения	Противопаводковые мероприятия на р. Бугунта в г. Ессентуки	Протяженность 4,7	Городской округ город-курорт Ессентуки	Первая очередь	П	Нет
10.	602041804	Объекты инженерной защиты и гидротехнические сооружения	Берегоукрепление р. Подкумок	Протяженность 1,2 км	Город-курорт Пятигорск	Первая очередь	П	Нет
11.	602041804	Объекты инженерной защиты и гидротехнические сооружения	Берегоукрепительные работы на оз. Лысый Лиман в Апанасенковском районе	Протяженность 0,325 км	Апанасенковский муниципальный округ	Первая очередь	П	Нет

№ п/п	Код объекта / справочник	Назначение объекта	Наименование	Характеристики	Местоположение	Срок реализации	Статус объекта – проект, Р – реконструкция, С – строящийся	ЗОУИТ
12.	602041804	Объекты инженерной защиты и гидротехнические сооружения	Берегоукрепление р. Золка в ст. Зольской Кировского городского округа Ставропольского края	Протяженность 2,0 км	Кировский муниципальный округ	Первая очередь	П	Нет
13.	602041804	Объекты инженерной защиты и гидротехнические сооружения	Берегоукрепительные работы на р. Мокрый Карамык в районе автомобильного моста по ул. Тифлисской протяженностью 0,8 км в г. Зеленокумске	Протяженность 1,14 км	Советский муниципальный округ	Первая очередь	П	Нет
14.	602041804	Объекты инженерной защиты и гидротехнические сооружения	Берегоукрепительные работы на р. Кума от ул. Заречной до ул. Карамыкской протяженностью 1,0 км в г. Зеленокумске	Протяженность 1,22 км	Советский муниципальный округ	Первая очередь	П	Нет
15.	602041804	Объекты инженерной защиты и гидротехнические сооружения	Берегоукрепление р. Егорлык в ст. Новотроицкой Изобильненского городского округа Ставропольского края	Протяженность – 2 км	Изобильненский муниципальный округ, ст-ца Новотроицкая	Первая очередь	Р	Нет
16.	602041804	Объекты инженерной защиты и гидротехнические сооружения	Строительство берегоукрепления на р. Белая в г. Кисловодске	Протяженность – 6,7 км	Городской округ город-курорт Кисловодск	Первая очередь	П	Нет

№ п/п	Код объекта / справочник	Назначение объекта	Наименование	Характеристики	Местоположение	Срок реализации	Статус объекта – проект, Р – реконстр укция, С- строящи йся	ЗОУИТ
17.	602041804	Объекты инженерной защиты и гидротехнические сооружения	Берегоукрепление р. Березовая в г. Кисловодске	Протяженность – 3,08 км	Городской округ город- курорт Кисловодск	Первая очередь	П	Нет
18.	602041804	Объекты инженерной защиты и гидротехнические сооружения	Берегоукрепительные работы на р. Подкумок в с. Краснокумском Георгиевского района Ставропольского края в районе улиц Лермонтова, Речной, Колхозной, Юбилейной	Протяженность – 1,9 км	Георгиевский муниципальный округ, с. Краснокумское, в районе ул. Лермонтова, Речной, Колхозной, Юбилейной	Первая очередь	П	Нет
19.	602041804	Объекты инженерной защиты и гидротехнические сооружения	Берегоукрепительные работы на реке Кубань в районе ул.Набережная в с.Кочубеевском Ставропольского края	Протяженность – 2 км	Кочубеевский муниципальный округ, с. Кочубеевское	Первая очередь	П	Нет
20.	602041804	Объекты инженерной защиты и гидротехнические сооружения	Берегоукрепительные работы на участке р. Кума в х. Рог Советского муниципального округа Ставропольского края	Протяженность – 2 км	Советский муниципальный округ, х.Рог	Первая очередь	П	Нет
21.	602041804	Объекты инженерной защиты и гидротехнические сооружения	Берегоукрепительные работы на участке реки Кума в г. Зеленокумске Советского муниципального округа Ставропольского края	Протяженность – 2 км	Советский муниципальный округ, г. Зеленокумск	Первая очередь	П	Нет

№ п/п	Код объекта / справочник	Назначение объекта	Наименование	Характеристики	Местоположение	Срок реализации	Статус объекта – проект, Р – реконстр укция, С- строящи йся	ЗОУИТ
22.	602041804	Объекты инженерной защиты и гидротехнические сооружения	Мероприятия по берегоукреплению русла р.Кума протекающей на территории Минераловодского округа	Протяженность – 3 км	Минераловодский муниципальный округ	Первая очередь	П	Нет

2.7. Объекты охраны окружающей среды

№ п/п	Код объекта / справочник	Назначение объекта	Наименование	Характеристики	Местоположение	Срок реализации	Статус объекта – проект, Р – реконстр укция	ЗОУИТ
1.	706020300	Охрана окружающей среды	Строительство пруда накопителя (сезонного водоема) на территории села Прасковья Буденновского муниципального округа Ставропольского края	Численность защищаемого населения 600 чел., протяженность 150 м	Буденновский муниципальный округ с. Прасковья	Первая очередь	П	Нет

№ п/п	Код объекта / справочник	Назначение объекта	Наименование	Характеристики	Местоположение	Срок реализации	Статус объекта – проект, Р – реконстр укция	ЗООИТ
2.	706020300	Охрана окружающей среды	Формирование русла ручья Волчьего и реки Вторая Мамайка	Численность защищаемого населения 300 чел., протяженность 3150 м	Городской округ город Ставрополь	Первая очередь	П	Нет
3.	706020300	Охрана окружающей среды	Реконструкция водоема на р. Вторая Мамайка в с. Надежда Шпаковского района	Численность защищаемого населения 1388 чел., протяженность 685 м	Шпаковский муниципальный округ с. Надежда	Первая очередь	П	Нет
4.	602041804	Охрана окружающей среды	Строительство дамбы обвалования в с. Нины Советского городского округа Ставропольского края	Протяженность до 1000 м	Советский муниципальный округ	Первая очередь	П	Нет

2.8. Объекты социальной инфраструктуры

2.8.1. Здравоохранение

№ п/п	Код объекта / справочник	Назначение объекта	Наименование	Характеристики	Местоположение	Срок реализации	Статус объекта – проект, Р – реконструкция	ЗОУИТ
1.	602010401	Обеспечение населения услугами здравоохранения	ГБУЗ СК «Шпаковская районная больница»	15 койко-мест	Шпаковский муниципальный округ, с. Сентилеевское, ул. Пирогова	Первая очередь	Р	Нет
2.	602010401	Обеспечение населения услугами здравоохранения	ГБУЗ СК «Шпаковская районная больница»	15 койко-мест, 65 посещений в смену	Шпаковский муниципальный округ, с. Надежда, пер. Больничный, д. 1	Первая очередь	Р	Нет
3.	602010401	Обеспечение населения услугами здравоохранения	ГБУЗ СК «Шпаковская районная больница»	10 койко-мест	Шпаковский муниципальный округ, пос. Цимлянский, ул. Советская, д. 12А	Первая очередь	П	Нет
4.	602010401	Обеспечение населения услугами здравоохранения	ГБУЗ СК «Шпаковская районная больница»	20 посещений в смену	Шпаковский муниципальный округ, с. Сентилеевское, ул. Пирогова	Первая очередь	Р	Нет
5.	602010402	Обеспечение населения услугами здравоохранения	Врачебная амбулатория ГБУЗ СК «Шпаковская районная больница»	20 посещений в смену	Шпаковский муниципальный округ, с. Пелагиада, ул. Калинина	Первая очередь	П	Нет
6.	602010402	Обеспечение населения услугами здравоохранения	Врачебная амбулатория ГБУЗ СК «Грачевская районная больница»	35 посещений в смену	Грачевский муниципальный округ, с. Сергиевское, ул. К. Маркса	Первая очередь	П	Нет
7.	602010402	Обеспечение населения услугами здравоохранения	Поликлиника при ГБУЗ СК «Арзгирская районная больница»	342 посещений в смену	Арзгирский муниципальный округ, с. Арзгир, ул. Кирова	Первая очередь	П	Нет

№ п/п	Код объекта / справочник	Назначение объекта	Наименование	Характеристики	Местоположение	Срок реализации	Статус объекта – проект, Р – реконструкция	ЗОУИТ
8.	602010402	Обеспечение населения услугами здравоохранения	Поликлиника при ГБУЗ СК «Курская районная больница»	350 посещений в смену	Курский муниципальный округ, станица Курская, ул. Ессентукская	Первая очередь	П	Нет
9.	602010402	Обеспечение населения услугами здравоохранения	Врачебная амбулатория ГБУЗ СК «Краевой центр специализированных видов медицинской помощи №1»	Мощность - 39 количество мест/посещений	Буденновский муниципальный округ, пос. Искра, ул. Октябрьская, д. 1	Первая очередь	П	Нет
10.	602010402	Обеспечение населения услугами здравоохранения	Поликлиника при ГБУЗ СК «Красногвардейская районная больница»	35 посещений в смену	Красногвардейский муниципальный округ, с. Привольное	Первая очередь	П	Нет
11.	602010402	Обеспечение населения услугами здравоохранения	Врачебная амбулатория при ГБУЗ СК «Арзгирская районная больница»	35 посещений в смену	Арзгирский муниципальный округ, пос. Чограйский, пер. Октябрьский	Первая очередь	П	Нет
12.	602010402	Обеспечение населения услугами здравоохранения	Врачебная амбулатория ГБУЗ СК «Андроповская районная больница»	Мощность - 39 количество мест/посещений	Андроповский муниципальный округ, с. Красноярское, ул. Подгменная, д. 17	Первая очередь	П	Нет
13.	602010402	Обеспечение населения услугами здравоохранения	Врачебная амбулатория ГБУЗ СК «Шпаковская районная больница»	35 посещений в смену	Шпаковский муниципальный округ, с. Татарка	Первая очередь	П	Нет
14.	602010402	Обеспечение населения услугами здравоохранения	Врачебная амбулатория «Андроповская районная больница»	Мощность - 39 количество мест/посещений	Андроповский муниципальный округ, с. Крымгиреевское ул. Строителей, 6	Первая очередь	П	Нет
15.	602010402	Обеспечение населения услугами здравоохранения	Врачебная амбулатория ГБУЗ СК «Изобильненская районная больница»	35 посещений в смену	Изобильненский муниципальный округ, с. Тищенское	Первая очередь	П	Нет

№ п/п	Код объекта / справочник	Назначение объекта	Наименование	Характеристики	Местоположение	Срок реализации	Статус объекта – проект, Р – реконструкция	ЗОУИТ
16.	602010402	Обеспечение населения услугами здравоохранения	Врачебная амбулатория ГБУЗ СК «Курская районная больница»	35 посещений в смену	Курский муниципальный округ, станица Стодереvская	Первая очередь	П	Нет
17.	602010402	Обеспечение населения услугами здравоохранения	Врачебная амбулатория ГБУЗ СК «Андроповская районная больница»	Мощность - 39 количество мест/посещений	Андроповский муниципальный округ, с. Казинка, ул. Советская, д. 15	Первая очередь	П	Нет
18.	602010406	Обеспечение населения услугами здравоохранения	ФАП ГБУЗ СК «Кировская районная больница»	10 посещений в смену	Кировский муниципальный округ, Крупско-Ульяновский, ул. Солнечная	Первая очередь	П	Нет
19.	602010402	Обеспечение населения услугами здравоохранения	Установка быстровозводимой модульной конструкции) врачебной амбулатории в Минераловодском муниципальном округе	15 койко-мест	Минераловодский муниципальный округ, с. Прикумское, ул. Ленина, д.53;	Первая очередь	П	Нет
20.	602010402	Обеспечение населения услугами здравоохранения	Врачебная амбулатория ГБУЗ СК «Кировская районная больница»	Мощность - 39 количество мест/посещений	Кировский муниципальный округ, с. Орловка, ул. Октябрьская, д. 31	Первая очередь	П	Нет
21.	602010402	Обеспечение населения услугами здравоохранения	Врачебная амбулатория ГБУЗ СК «Кочубеевская районная больница»	35 посещений в смену	Кочубеевский муниципальный округ, станица Беломечетская, ул. Садовая, д. 76	Первая очередь	П	Нет
22.	602010406	Обеспечение населения услугами здравоохранения	ФАП ГБУЗ СК «Новоалександровская районная больница»	10 посещений в смену	Новоалександровский муниципальный округ, х. Восточный	Первая очередь	П	Нет
23.	602010406	Обеспечение населения услугами	ФАП ГБУЗ СК «Петровская районная больница»	10 посещений в смену	Петровский муниципальный округ, с. Кугуты, ул.	Первая очередь	П	Нет

№ п/п	Код объекта / справочник	Назначение объекта	Наименование	Характеристики	Местоположение	Срок реализации	Статус объекта – проект, Р – реконстр укция	ЗОУИТ
		здравоохранения			Железнодорожная			
24.	602010406	Обеспечение населения услугами здравоохранения	ФАП ГБУЗ СК «Изобильненская районная больница»	10 посещений в смену	Изобильненский муниципальный округ, хут. Сухой ул. Тюльпина	Первая очередь	П	Нет
25.	602010406	Обеспечение населения услугами здравоохранения	ФАП ГБУЗ СК «Нефтекумская районная больница»	10 посещений в смену	Нефтекумский муниципальный округ, аул. Ямангой, ул. Ленина	Первая очередь	П	Нет
26.	602010406	Обеспечение населения услугами здравоохранения	ФАП ГБУЗ СК «Апанасенковская районная больница имени Н.И. Пальчикова»	10 посещений в смену	Апанасенковский муниципальный округ, пос. Айгурский, ул. Западная, д. 1 «а», пом. 114, 3537, 41	Первая очередь	П	Нет
27.	602010406	Обеспечение населения услугами здравоохранения	ФАП ГБУЗ СК «Кировская районная больница»	10 посещений в смену	Кировский муниципальный округ, хут. Пегушин	Первая очередь	П	Нет
28.	602010406	Обеспечение населения услугами здравоохранения	ФАП ГБУЗ СК «Степновская районная больница»	10 посещений в смену	Степновский муниципальный округ, хут. Левопадинский, ул. Зелёная, д. 9	Первая очередь	П	Нет
29.	602010406	Обеспечение населения услугами здравоохранения	ФАП ГБУЗ СК «Новоалександровская районная больница»	10 посещений в смену	Новоалександровский муниципальный округ, хут. Родионов, ул. Степная	Первая очередь	П	Нет
30.	602010406	Обеспечение населения услугами здравоохранения	ФАП ГБУЗ СК «Петровская районная больница»	10 посещений в смену	Петровский муниципальный округ пос. Маяк, ул. Советская	Первая очередь	П	Нет
31.	602010406	Обеспечение населения услугами	ФАП ГБУЗ СК «Шпаковская районная больница»	10 посещений в смену	Шпаковский муниципальный округ, хут. Темнореченский	Первая очередь	П	Нет

№ п/п	Код объекта / справочник	Назначение объекта	Наименование	Характеристики	Местоположение	Срок реализации	Статус объекта – проект, Р – реконструкция	ЗОУИТ
		здравоохранения			ул. Невинномысская			
32.	602010402	Обеспечение населения услугами здравоохранения	Строительство поликлинического в г. Михайловске ГБУЗ СК «Шпаковская районная больница»	Мощность -300 количество мест/посещений	Шпаковский муниципальный округ, г. Михайловск, ул. Леонида Севрюкова	Первая очередь	П	Нет
33.	602010406	Обеспечение населения услугами здравоохранения	ФАП ГБУЗ СК «Арзирская районная больница»	10 посещений в смену	Арзирский муниципальный округ, с. Каменная Балка, ул. Энтузиастов	Первая очередь	П	Нет
34.	602010406	Обеспечение населения услугами здравоохранения	ФАП ГБУЗ СК «Петровская районная больница»	10 посещений в смену	Петровский муниципальный округ, пос. Полевой, ул. Новая	Первая очередь	П	Нет
35.	602010406	Обеспечение населения услугами здравоохранения	ФАП ГБУЗ СК «Грачевская районная больница»	10 посещений в смену	Грачевский муниципальный округ, пос. Новоспицевский, ул. Центральная, д. 6	Первая очередь	П	Нет
36.	602010406	Обеспечение населения услугами здравоохранения	ФАП ГБУЗ СК «Новоалександровская районная больница»	10 посещений в смену	Новоалександровский муниципальный округ, п. Краснокубанский	Первая очередь	П	Нет
37.	602010406	Обеспечение населения услугами здравоохранения	ФАП ГБУЗ СК «Краевой центр специализированных видов медицинской помощи №1»	10 посещений в смену	Буденновский муниципальный округ, пос. Доброжеланный, ул. Ленина, д. 33	Первая очередь	П	Нет
38.	602010406	Обеспечение населения услугами здравоохранения	ФАП ГБУЗ СК «Степновская районная больница»	10 посещений в смену	Степновский муниципальный округ, хут. Восточный, ул. Мира, д. 29	Первая очередь	П	Нет

№ п/п	Код объекта / справочник	Назначение объекта	Наименование	Характеристики	Местоположение	Срок реализации	Статус объекта – проект, Р – реконструкция	ЗОУИТ
39.	602010406	Обеспечение населения услугами здравоохранения	ФАП ГБУЗ СК «Минераловодская районная больница»	10 посещений в смену	Минераловодский муниципальный округ, пос. Нижнебалковский, ул. Грибоедова	Первая очередь	П	Нет
40.	602010406	Обеспечение населения услугами здравоохранения	ФАП ГБУЗ СК «Нефтекумская районная больница»	10 посещений в смену	Нефтекумский муниципальный округ, аул. АбрамТюбе, ул. Курманалиева	Первая очередь	П	Нет
41.	602010406	Обеспечение населения услугами здравоохранения	ФАП ГБУЗ СК «Кировская районная больница»	10 посещений в смену	Кировский муниципальный округ, пос. Прогресс, ул. Степная	Первая очередь	П	Нет
42.	602010406	Обеспечение населения услугами здравоохранения	ФАП ГБУЗ СК «Степновская районная больница»	10 посещений в смену	Степновский муниципальный округ, хут. Сунженский, ул. Мира, д. 11	Первая очередь	П	Нет
43.	602010406	Обеспечение населения услугами здравоохранения	ФАП ГБУЗ СК «Изобильненская районная больница»	10 посещений в смену	Изобильненский муниципальный округ, хут. Смыков, ул. Центральная	Первая очередь	П	Нет
44.	602010406	Обеспечение населения услугами здравоохранения	ФАП ГБУЗ СК «Красногвардейская районная больница»	10 посещений в смену	Красногвардейский муниципальный округ, с. Родыки, ул. Памяти 11ти	Первая очередь	П	Нет
45.	602010406	Обеспечение населения услугами здравоохранения	ФАП ГБУЗ СК «Нефтекумская районная больница»	10 посещений в смену	Нефтекумский муниципальный округ, аул. Артезиан-Мангит, ул. Ленина	Первая очередь	П	Нет
46.	602010406	Обеспечение населения услугами здравоохранения	ФАП ГБУЗ СК «Предгорная районная больница»	10 посещений в смену	Предгорный муниципальный округ, хут. Тамбукан, ул. Кирова	Первая очередь	П	Нет

№ п/п	Код объекта / справочник	Назначение объекта	Наименование	Характеристики	Местоположение	Срок реализации	Статус объекта – проект, Р – реконст рукция	ЗОУИТ
47.	602010406	Обеспечение населения услугами здравоохранения	ФАП ГБУЗ СК «Андроповская районная больница»	10 посещений в смену	Александровский муниципальный округ, с. Садовое, ул. Ленина	Первая очередь	П	Нет
48.	602010406	Обеспечение населения услугами здравоохранения	ФАП ГБУЗ СК «Минераловодская районная больница»	10 посещений в смену	Минераловодский муниципальный округ, пос. Фруктовый	Первая очередь	П	Нет
49.	602010406	Обеспечение населения услугами здравоохранения	ФАП ГБУЗ СК «Предгорная районная больница»	10 посещений в смену	Предгорный муниципальный округ, пос. Верхнетамбуканский, ул. Озерная	Первая очередь	П	Нет
50.	602010406	Обеспечение населения услугами здравоохранения	ФАП ГБУЗ СК «Минераловодская районная больница»	10 посещений в смену	Минераловодский муниципальный округ, хут. Старотарский	Первая очередь	П	Нет
51.	602010406	Обеспечение населения услугами здравоохранения	ФАП ГБУЗ СК «Изобильненская районная больница»	10 посещений в смену	Изобильненский муниципальный округ, хут. Беляев,	Первая очередь	П	Нет
52.	602010406	Обеспечение населения услугами здравоохранения	ФАП ГБУЗ СК «Красногвардейская районная больница»	10 посещений в смену	Красногвардейский муниципальный округ, пос. Коммунар, ул. Мира	Первая очередь	П	Нет
53.	602010406	Обеспечение населения услугами здравоохранения	ФАП ГБУЗ СК «Туркменская районная больница»	10 посещений в смену	Туркменский муниципальный округ, аул. Шарахалсун, ул. Краснознаменская	Первая очередь	П	Нет
54.	602010406	Обеспечение населения услугами здравоохранения	ФАП ГБУЗ СК «Кировская районная больница»	10 посещений в смену	Кировский муниципальный округ, хут. Курганный, пер. Колхозный	Первая очередь	П	Нет

№ п/п	Код объекта / справочник	Назначение объекта	Наименование	Характеристики	Местоположение	Срок реализации	Статус объекта – проект, Р – реконстр укция	ЗОУИТ
55.	602010406	Обеспечение населения услугами здравоохранения	ФАП ГБУЗ СК «Шпаковская районная больница»	10 посещений в смену	Шпаковский муниципальный округ, хут. Тапла, ул. Центральная	Первая очередь	П	Нет
56.	602010406	Обеспечение населения услугами здравоохранения	ФАП ГБУЗ СК «Изобильненская районная больница»	10 посещений в смену	Изобильненский муниципальный округ, хут. Спорный, ул. Мира	Первая очередь	П	Нет
57.	602010406	Обеспечение населения услугами здравоохранения	ФАП ГБУЗ СК «Андроповская районная больница»	10 посещений в смену	Андроповский муниципальный округ, с. Подгорное, ул. Невинномысская	Первая очередь	П	Нет
58.	602010406	Обеспечение населения услугами здравоохранения	ФАП ГБУЗ СК «Предгорная районная больница»	10 посещений в смену	Предгорный муниципальный округ, пос. Родниковый, ул. Подгорная	Первая очередь	П	Нет
59.	602010406	Обеспечение населения услугами здравоохранения	ФАП ГБУЗ СК «Грачевская районная больница»	10 посещений в смену	Грачевский муниципальный округ, пос. Ямки, ул. Центральная	Первая очередь	П	Нет
60.	602010406	Обеспечение населения услугами здравоохранения	ФАП ГБУЗ СК «Нефтекумская районная больница»	10 посещений в смену	Нефтекумский муниципальный округ, аул. Бияш, ул. Степная	Первая очередь	П	Нет
61.	602010406	Обеспечение населения услугами здравоохранения	ФАП ГБУЗ СК «Краевой центр специализированных видов медицинской помощи №1»	10 посещений в смену	Буденновский муниципальный округ, пос. Катасон	Первая очередь	П	Нет
62.	602010406	Обеспечение населения услугами здравоохранения	ФАП ГБУЗ СК «Андроповская районная больница»	10 посещений в смену	Андроповский муниципальный округ, с. Куршава, ул. Жинкина	Первая очередь	П	Нет

№ п/п	Код объекта / справочник	Назначение объекта	Наименование	Характеристики	Местоположение	Срок реализации	Статус объекта – проект, Р – реконстр укция	ЗОУИТ
63.	602010406	Обеспечение населения услугами здравоохранения	ФАП ГБУЗ СК «Андроповская районная больница»	10 посещений в смену	Андроповский муниципальный округ, с. Дубовая Балка, ул. Полевая	Первая очередь	П	Нет
64.	602010406	Обеспечение населения услугами здравоохранения	ФАП ГБУЗ СК «Степновская районная больница»	10 посещений в смену	Степновский муниципальный округ, пос. Новоиргаклинский, ул. Степная	Первая очередь	П	Нет
65.	602010406	Обеспечение населения услугами здравоохранения	ФАП ГБУЗ СК «Кировская районная больница»	10 посещений в смену	Кировский муниципальный округ пос. Золка, ул. Заречная	Первая очередь	П	Нет
66.	602010406	Обеспечение населения услугами здравоохранения	ФАП ГБУЗ СК «Предгорная районная больница»	10 посещений в смену	Предгорный муниципальный округ, пос. Горный	Первая очередь	П	Нет
67.	602010406	Обеспечение населения услугами здравоохранения	ФАП ГБУЗ СК «Предгорная районная больница»	10 посещений в смену	Предгорный муниципальный округ, пос. Верхнеподкумский, ул. Каштановая	Первая очередь	П	Нет
68.	602010406	Обеспечение населения услугами здравоохранения	ФАП ГБУЗ СК «Нефтекумская районная больница»	10 посещений в смену	Нефтекумский муниципальный округ, аул. Махач-Аул, ул. Молодежная	Первая очередь	П	Нет
69.	602010406	Обеспечение населения услугами здравоохранения	ФАП ГБУЗ СК «Арзгирская районная больница»	10 посещений в смену	Арзгирский муниципальный округ, с. Родниковское, ул. Бульварная	Первая очередь	П	Нет

№ п/п	Код объекта / справочник	Назначение объекта	Наименование	Характеристики	Местоположение	Срок реализации	Статус объекта – проект, Р – реконструкция	ЗОУИТ
70.	602010406	Обеспечение населения услугами здравоохранения	ФАП ГБУЗ СК «Андроповская районная больница»	10 посещений в смену	Андроповский муниципальный округ, пос. Овражный, ул. Строителей, д. 6	Первая очередь	П	Нет
71.	602010406	Обеспечение населения услугами здравоохранения	ФАП ГБУЗ СК «Кочубеевская районная больница»	10 посещений в смену	Кочубеевский муниципальный округ, пос. Тоннельный	Первая очередь	П	Нет
72.	602010406	Обеспечение населения услугами здравоохранения	ФАП ГБУЗ СК «Кочубеевская районная больница»	10 посещений в смену	Кочубеевский муниципальный округ, хут. Андреевский, ул. Школьная	Первая очередь	П	Нет
73.	602010406	Обеспечение населения услугами здравоохранения	ФАП ГБУЗ СК «Кочубеевская районная больница»	10 посещений в смену	Кочубеевский муниципальный округ, хут. Рощинский, ул. Мира	Первая очередь	П	Нет
74.	602010406	Обеспечение населения услугами здравоохранения	ФАП ГБУЗ СК «Красногвардейская районная больница»	10 посещений в смену	Красногвардейский муниципальный округ, пос. Медвеженский, ул. Школьная	Первая очередь	П	Нет
75.	602010406	Обеспечение населения услугами здравоохранения	ФАП ГБУЗ СК «Кировская районная больница»	10 посещений в смену	Кировский муниципальный округ, хут. Закавказский Партизан, ул. Новая	Первая очередь	П	Нет
76.	602010406	Обеспечение населения услугами здравоохранения	ФАП ГБУЗ СК «Курская районная больница»	10 посещений в смену	Курский муниципальный округ, хут. Дыдымкин, ул. Тивилева	Первая очередь	П	Нет
77.	602010406	Обеспечение населения услугами здравоохранения	ФАП ГБУЗ СК «Предгорная районная больница»	10 посещений в смену	Предгорный муниципальный округ, с. Сунжа Ворошиловка, ул. Свободы	Первая очередь	П	Нет

№ п/п	Код объекта / справочник	Назначение объекта	Наименование	Характеристики	Местоположение	Срок реализации	Статус объекта – проект, Р – реконструкция	ЗОУИТ
78.	602010402	Обеспечение населения услугами здравоохранения	«Строительство поликлиники на 600 посещений в смену в городе-курорте Кисловодске ГБУЗ СК	Мощность: вместимость - 600 посещений в смену	Городской округ город-курорт Кисловодск	Первая очередь	П	Нет
79.	602010401	Обеспечение населения услугами здравоохранения	Строительство лечебного корпуса государственного бюджетного учреждения здравоохранения Ставропольского края «Ставропольская краевая клиническая специализированная психиатрическая больница №1» в г. Ставрополе по ул. Ленина, 441»	Количество коек - 400 ед.	Городской округ город Ставрополь, ул. Ленина, 441	Первая очередь	П	Нет
80.	602010402	Обеспечение населения услугами здравоохранения	Строительство врачебной амбулатории в ст. Воровсколеская ГБУЗ СК «Андроповская районная больница»	Мощность - 39 количество мест/посещений	Андроповский муниципальный округ, ст. Воровсколеская	Первая очередь	П	Нет
81.	602010401	Обеспечение населения услугами здравоохранения	«Строительство лечебно-диагностического корпуса государственного бюджетного учреждения здравоохранения Ставропольского края «Краевой клинический кардиологический диспансер» в г. Ставрополе, ул. Пригородная, 224 б»	Количество коек - 140 ед.	Городской округ город Ставрополь, ул. Пригородная, 224 б	Первая очередь	П	Нет

№ п/п	Код объекта / справочник	Назначение объекта	Наименование	Характеристики	Местоположение	Срок реализации	Статус объекта – проект, Р – реконструкция	ЗОУИТ
82.	602010402	Обеспечение населения услугами здравоохранения	Строительство поликлинического подразделения на 700 посещений в смену в г. Ставрополе государственного бюджетного учреждения здравоохранения Ставропольского края «Городская клиническая консультативно-диагностическая поликлиника»	Мощность: вместимость - 700 посещений в смену	Городской округ город Ставрополь	Первая очередь	П	Нет
83.	602010402	Обеспечение населения услугами здравоохранения	Строительство поликлинического подразделения на 550 посещений в смену в пос. Горячеводском государственного бюджетного учреждения здравоохранения Ставропольского края «Пятигорская городская поликлиника № 3»	Мощность: вместимость – 550 посещений в смену	Город-курорт Пятигорск, п. Горячеводский, ул. Малиновского, з/у 116	Первая очередь	П	Нет
84.	602010402	Обеспечение населения услугами здравоохранения	Строительство поликлинического подразделения на 530 посещений в смену в ст-це Ессентукской государственного бюджетного учреждения здравоохранения	Мощность: вместимость – 530 посещений в смену	Предгорный муниципальный округ, ст. Ессентукская	Первая очередь	П	Нет

№ п/п	Код объекта / справочник	Назначение объекта	Наименование	Характеристики	Местоположение	Срок реализации	Статус объекта – проект, Р – реконстр укция	ЗОУИТ
			Ставропольского края «Предгорная районная больница»					
85.	602010402	Обеспечение населения услугами здравоохранения	Строительство поликлинического подразделения на 435 посещений в смену в г. Пятигорске государственного бюджетного учреждения здравоохранения Ставропольского края «Пятигорская городская поликлиника № 1»	Мощность: вместимость - 435 посещений в смену	Город-курорт Пятигорск, ул. Кочубея, з/у 826	Первая очередь	П	Нет
86.	602010401	Обеспечение населения услугами здравоохранения	Ставропольская красная клиническая больница	Мощность: 1182 койко-мест, 600 посещений в смену. Площадь 23 га	Городской округ город Ставрополь, р-н ул. Коломийцева	Первая очередь	П	Нет
87.	602010401	Обеспечение населения услугами здравоохранения	Реконструкция и модернизация ГБУЗ СК «Кисловодская городская больница» (1 этап – Строительство нового корпуса с операционным блоком и приемным отделением)	Общая площадь 8900 м ² Мощность: до 300 койко-мест, до 600 посещений в смену	Городской округ город- курорт Кисловодск	Первая очередь	Р	Нет

2.8.2. Образование

№ п/п	Код объекта / справочник	Назначение объекта	Наименование	Характеристики	Местоположение	Срок реализации	Статус объекта – проект, Р – реконструкция	ЗООИТ
1.	602010103	Организация дополнительного образования	Молодежный многофункциональный патриотический центр «Машук»	До 1000 мест	Город-курорт Пятигорск, проспект Калинина, 1м	Первая очередь	П	Нет
2.	602010103	Организация дополнительного образования	Государственное автономное учреждение дополнительного профессионального образования «Центр знаний «Машук»	До 500 мест	Город-курорт Пятигорск, проспект Калинина, 1м	Первая очередь	П	Нет
3.	602010103	Организация дополнительного образования	Общежитие государственного автономного учреждения дополнительного профессионального образования «Центр знаний «Машук»	До 1000 мест	Город-курорт Пятигорск, улица Пионерлагерная, 8В	Первая очередь	П	Нет
4.	602010103	Объекты временного проживания, административные здания (контроль-пропускной пункт)	Строительство быстровозводимых зданий и сооружений IV этапа «Центра знаний «Машук»	Проживание участников, гостей и экспертов автономной некоммерческой организации «Центр знаний «Машук» (на 150 чел); обеспечение антитеррористической безопасности объекта с массовым пребыванием граждан	Город-курорт Пятигорск 26:33:190112:15 26:33:190112:27 26:33:190112:22 26:33:190112:29	Первая очередь	П	Нет

№ п/п	Код объекта / справочник	Назначение объекта	Наименование	Характеристики	Местоположение	Срок реализации	Статус объекта – проект, Р – реконстр укция	ЗОУИТ
5.	602010103	Организация дополнительного образования	Строительство государственного казенного общеобразовательного учреждения «Казачий кадетский корпус»	До 500 мест Площадь - 73132 м²	Городской округ город- курорт Ессентуки 26:30:070102:1490	Первая очередь	П	Нет
6.	602010103	Организация дополнительного образования	Государственное бюджетное учреждение дополнительного образования «Учебно- методический центр военно-патриотического воспитания молодежи Ставропольского края «Авангард»	До 500 мест	Городской округ город- курорт Ессентуки, ул. Комарова, 4	Первая очередь	П	Нет
7.	602010102	Общеобразователь ная организация	Филиал государственного казенного общеобразовательного учреждения «Буденновский казачий кадетский корпус имени Героя Российской Федерации Владимира Владимировича Попова»	До 500 мест	Городской округ город- курорт Ессентуки, ул. Белоугольная, 16	Первая очередь	П	Нет
8.	602010102	Общеобразователь ная организация	Строительство средней общеобразовательной школы по адресу: Шпаковский район, г. Михайловск, ул. Локомотивная, 83/3	900 мест	Шпаковский муниципальный округ, г. Михайловск, ул. Локомотивная, 83/3	Первая очередь	П	Нет

№ п/п	Код объекта / справочник	Назначение объекта	Наименование	Характеристики	Местоположение	Срок реализации	Статус объекта – проект, Р – реконстр укция	ЗОУИТ
9.	602010102	Общеобразователь ная организация	Средняя общеобразовательная школа на 1000 мест в микр. «Северный-3» г. Ессентуки	1000 мест	Городской округ город- курорт Ессентуки	Первая очередь	П	Нет
10.	602010102	Общеобразователь ная организация	Средняя общеобразовательная школа на 500 мест в жилом районе Капельница, г. Железноводск	500 мест	Городской округ город- курорт Железноводск	Первая очередь	П	Нет
11.	602010102	Общеобразователь ная организация	Строительство муниципального образовательного учреждения средней общеобразовательной школы на 1550 мест по проспекту Российский, з/у 11а в г. Ставрополе	1550 мест	Городской округ город Ставрополь	Первая очередь	П	Нет
12.	602010102	Общеобразователь ная организация	Строительство средней общеобразовательной школы на 825 мест в 490 квартале города Ставрополя по ул. Чапаева	825 мест	Городской округ город Ставрополь, ул. Чапаева	Первая очередь	П	Нет
13.	602010102	Общеобразователь ная организация	Строительство общеобразовательной школы на 440 мест в с. Кочубеевское по ул. Тенистая	440 мест	Кочубеевский муниципальный округ, ул. Тенистая	Первая очередь	П	Нет

№ п/п	Код объекта / справочник	Назначение объекта	Наименование	Характеристики	Местоположение	Срок реализации	Статус объекта – проект, Р – реконст рукция	ЗООИТ
14.	602010102	Общеобразовательная организация	Реконструкция здания (Литер Б, Б1) и благоустройство территории МБОУ «СОШ № 1» по ул. Б. Хмельницкого, 7 в г. Кисловодске	До 500 мест. Общая площадь - 3548,2 м ²	Городской округ город-курорт Кисловодск, ул. Б. Хмельницкого, 7	Первая очередь	Р	Нет
15.	602010102	Общеобразовательная организация	Строительство плавательного бассейна на территории МБОУ «Гимназия № 19» города-курорта Кисловодска	До 500 мест. Общая площадь - 2331,2 м ²	Городской округ город-курорт Кисловодск	Первая очередь	Р	Нет
16.	602010101	Допшольное образовательное учреждение	Строительство дошкольного образовательного учреждения на 160 мест в с. Ростовановском, Курский район	160 мест	Курский муниципальный округ, с. Ростовановское	Первая очередь	П	Нет
17.	602010102	Общеобразовательная организация	Строительство школы в селе Краснокумском	775 мест	Георгиевский муниципальный округ, с. Краснокумское	Первая очередь	П	Нет
18.	602010102	Общеобразовательная организация	Строительство быстровозводимого здания спортивного зала в МКОУ СОШ №10 пос. Большевик	До 500 мест. Общая площадь - 634,93 м ²	Ипатовский муниципальный округ, с. Большевик	Первая очередь	Р	Нет
19.	602010103	Организация дополнительного образования	Реконструкция МБУ ДО «Детская музыкальная школа имени С.В. Рахманинова» с благоустройством прилегающей к школе территории	До 500 мест. Площадь - 5923,7 м ²	Городской округ город-курорт Кисловодск	Первая очередь	Р	Нет

№ п/п	Код объекта / справочник	Назначение объекта	Наименование	Характеристики	Местоположение	Срок реализации	Статус объекта – проект, Р – реконстр укция	ЗОУИТ
20.	602010102	Общеобразователь ная организация	Реконструкция муниципального бюджетного общеобразовательного учреждения средней общеобразовательной школы с углубленным изучением отдельных предметов № 15 города- курорта Кисловодска	734 места	Городской округ город- курорт Кисловодск	Первая очередь	Р	Нет
21.	602010101	Дошкольное образовательное учреждение	Строительство детского сада на 330 мест в селе Золотушка	330 мест	Город-курорт Пятигорск	Первая очередь	П	Нет
22.	602010101	Дошкольное образовательное учреждение	Строительство детского сада на ул. Коллективная	320 мест	Город-курорт Пятигорск, ул. Коллективная	Первая очередь	П	Нет
23.	602010102	Общеобразователь ная организация	Строительство общеобразовательной школы на 1550 мест	1550 мест	Город-курорт Пятигорск, территория 5-6 микрорайона Ново- Пятигорского жилого района в границах улиц Степная-Коллективная- Кочубя	Первая очередь	П	Нет

2.8.3. Физическая культура и спорт

№ п/п	Код объекта / справочник	Назначение объекта	Наименование	Характеристики	Местоположение	Срок реализации	Статус объекта – проект, Р – реконстр укция	ЗОУИТ
1.	602010302	Спортивное сооружение	Строительство дворца спорта «Арена Кисловодск» (1-й этап, бассейн)	Единовременная пропускная способность – 800. Общая площадь - 8048,4 м ² , трибуна - 800 мест	Городской округ город- курорт Кисловодск	Первая очередь	П	Нет
2.	602010302	Спортивное сооружение	Строительство в селе Новоселицком Новоселицкого района Ставропольского края физкультурно- оздоровительного комплекса	Единовременная пропускная способность – 300. Вместимость – более 300 мест. Общая площадь здания - 2931,3 м ²	Новоселицкий муниципальный округ, с Новоселицкое	Первая очередь	П	Нет
3.	602010302	Спортивное сооружение	Реконструкция стадиона МКУ «Светлоградский городской стадион» Петровского городского округа Ставропольского края	Единовременная пропускная способность – 4000. Вместимость стадиона - 4000 мест	Петровский муниципальный округ	Первая очередь	Р	Нет

2.8.4. Культура

№ п/п	Код объекта / справочник	Назначение объекта	Наименование	Характеристики	Местоположение	Срок реализации	Статус объекта – проект, Р – реконструкция	ЗООИТ
1.	602010201	Создание условий для организации досуга и обеспечения услугами организаций культуры	Реставрация и реконструкция недвижимого памятника истории и культуры – Краевой библиотеки М.Ю. Лермонтова	Площадь застройки - 2636 м ² До 1000 посещений в смену	Городской округ город Ставрополь г. Ставрополь ул. Маршала Жукова, 14	Первая очередь	Р	Нет
2.	602010201	Создание условий для организации досуга и обеспечения услугами организаций культуры	Строительство культурно-образовательного и музейного комплекса, включающего в себя концертные и театральные залы, в городе Ставрополе	До 1000 посещений в смену. Площадь – 85594,26 кв. м.	Городской округ город Ставрополь г. Ставрополь, ул. Ивана Щипакина, 4. кадастровый участок 26:12:011401:364	Первая очередь	П	Нет
3.	602010201	Создание условий для организации досуга и обеспечения услугами организаций культуры	Многофункциональный культурный центр на 1200 мест в городе-курорте Кисловодске	Площадь - 31942,7 м ² , Вместимость 1200 мест	Городской округ город-курорт Кисловодск	Первая очередь	П	Нет
4.	602010201	Создание условий для организации досуга и обеспечения услугами организаций культуры	Реконструкция здания городского культурно-досугового центра по адресу: г. Пятигорск, ул. Козлова, 1	До 1000 посещений в смену. Площадь реконструкции - 6881,7 м ²	Город-курорт Пятигорск, ул. Козлова, 1	Первая очередь	Р	Нет

5.	602010202	Создание условий для организации досуга и обеспечения услугами организаций культуры	Центр культурного развития в г. Зеленокумск	До 300 посещений в смену. Площадь - 2461,40 м²	Советский муниципальный округ, г. Зеленокумск	Первая очередь	П	Нет
----	-----------	-------------------------------------------------------------------------------------	---------------------------------------------	------------------------------------------------	-----------------------------------------------	----------------	---	-----

2.8.5. Социальная защита населения

№ п/п	Код объекта / справочник	Назначение объекта	Наименование	Характеристики	Местоположение	Срок реализации	Статус объекта – проект, Р – реконструкция	ЗОУИТ
1.	602010502	Социальная адаптация и социальное обслуживание	Свистухинский центр социальной адаптации для лиц без определенного места жительства и занятий	40 койко-мест	Кочубеевский муниципальный округ, п. Свистуха, ул. Казачья, 2	Первая очередь	П	Нет

2.9. Объекты санаторно-курортного и туристско-рекреационного комплексов

№ п/п	Код объекта / справочник	Назначение объекта	Наименование	Характеристики	Местоположение	Срок реализации	Статус объекта – проект, Р – реконструкция	ЗОУИТ
1.	602010601	Организация условий для функционирования объектов	Строительство спортивно-оздоровительного комплекса «Волшебный МИКОНОС на территории	Количество номеров - 450, койко-мест - 860, 237 новых рабочих мест	Город-курорт Пятигорск КН: 26:33:090207:1026 г. Пятигорск, в 42 км от	Первая очередь	П	Нет

№ п/п	Код объекта / справочник	Назначение объекта	Наименование	Характеристики	Местоположение	Срок реализации	Статус объекта – проект, Р – реконстр укция	ЗОУИТ
		санаторно-курортного и туристско-рекреационного назначения	Новоляптигорского озера»		ул. Кооперативная, 42			
2.	602010601	Организация условий для функционирования объектов санаторно-курортного и туристско-рекреационного назначения	Рекреационный комплекс «Андреевские термы»	Общая площадь 6 209,4 кв. м. Пропускная способность составляет более 1000 чел. в день. Создание 21 домика (тип глэмпинг) общей гостиничный корпус на 162 номера). Количество создаваемых койко-мест – 90, 78 новых рабочих мест	Городской округ город-курорт Железноводск КН: 26:31:010310:850 г. Железноводск, район озера 30 ка	Первая очередь	П	Нет
3.	602010601	Организация условий для функционирования объектов санаторно-курортного и туристско-рекреационного назначения	Строительство курортного отеля «AZIMUT»	Количество номеров - 234, койко-мест – 525, 39 новых рабочих мест	Город-курорт Пятигорск КН: 26:33:150303:61 г. Пятигорск, привокзальная площадь им. Кирова	Первая очередь	П	Нет

№ п/п	Код объекта / справочник	Назначение объекта	Наименование	Характеристики	Местоположение	Срок реализации	Статус объекта – проект, Р – реконстр укция	ЗОУИТ
4.	602010601	Организация условий для функционирования объектов санаторно- курортного и туристско- рекреационного назначения	Строительство гостиницы на территории городской округ город Невинномысск Ставропольского края	Гостиница на 12 номеров, 20 койко- мест, 10 новых рабочих мест	Городской округ город Невинномысск КН: 26:16:040401:883, город Невинномысск, ул. Подгорного, земельный участок 32	Первая очередь	П	Нет

2.10. Особые экономические зоны

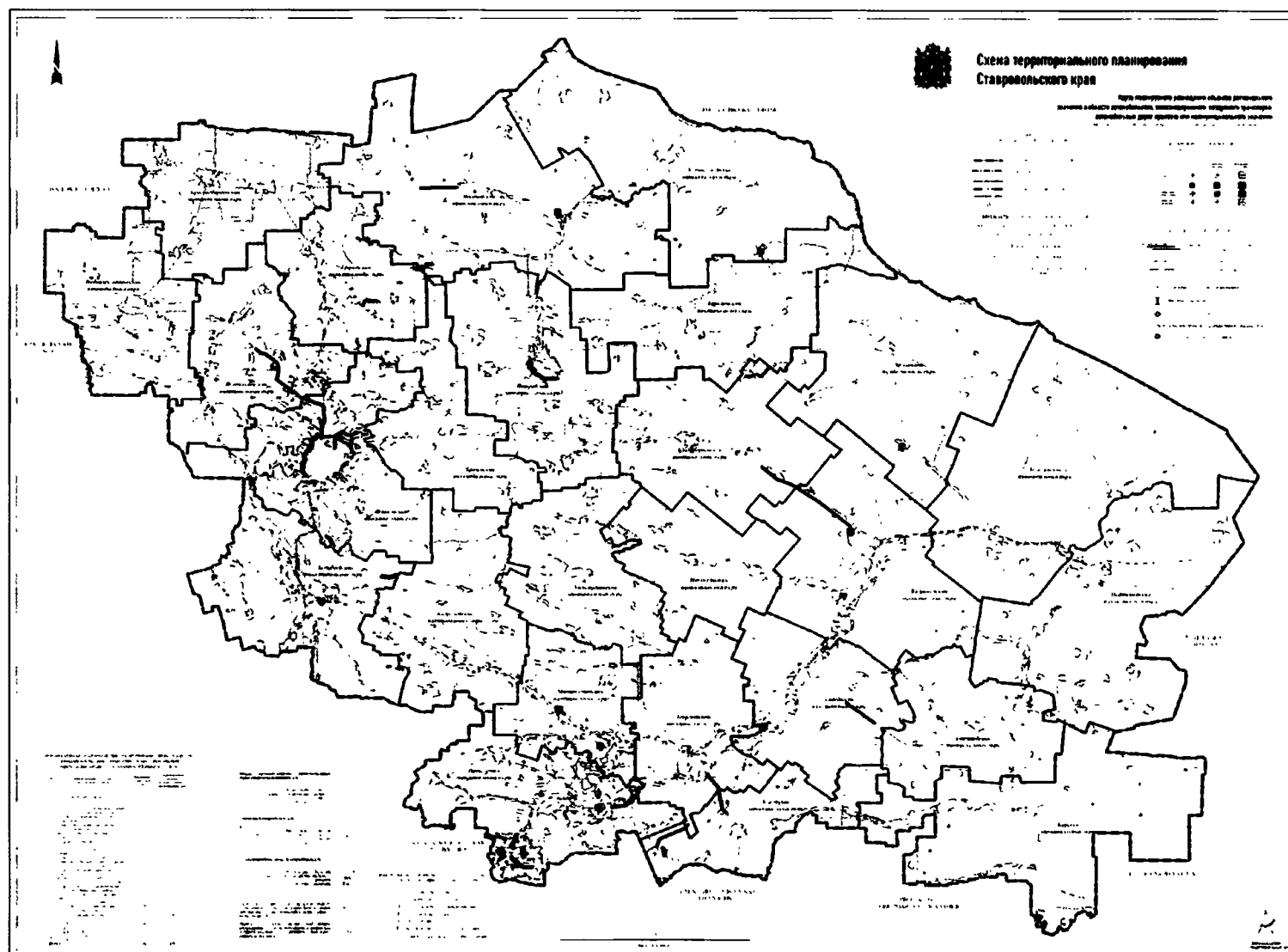
№ п/п	Код объекта / справочник	Назначение объекта	Наименование	Характеристики	Местоположение	Срок реализации	Статус объекта – проект, Р – реконстр укция	ЗОУИТ
1.	607010101	Обеспечение экономического роста	Особая экономическая зона промышленно- производственного типа (ОЭЗ ПТ)	Площадь до 3000 га	Шпаковский муниципальный округ	Вторая очередь	П	Нет
2.	607010103	Обеспечение экономического роста	Особая экономическая зона туристско-рекреационного типа (ОЭЗ ТРТ)	Площадь до 300 га	Городской округ город-курорт Кисловодск	Первая очередь	П	Нет
3.	607010103	Обеспечение экономического роста	Особая экономическая зона туристско-рекреационного типа (ОЭЗ ТРТ)	Площадь до 50 га	Город-курорт Пятигорск	Первая очередь	П	Нет
4.	607010103	Обеспечение экономического роста	Особая экономическая зона туристско-рекреационного типа (ОЭЗ ТРТ)	Площадь до 300 га	Городской округ город-курорт Железноводск	Первая очередь	П	Нет
5.	607010101	Обеспечение экономического роста	Особая экономическая зона промышленно- производственного типа (ОЭЗ ПТ)	Площадь до 2500 га	Минераловодский муниципальный округ	Вторая очередь	П	Нет
6.	607010101	Обеспечение экономического роста	Особая экономическая зона промышленно- производственного типа (ОЭЗ ПТ)	Площадь до 50 га	Городской округ город Ставрополь	Первая очередь	П	Нет
7.	607010103	Обеспечение экономического роста	Особая экономическая зона туристско-рекреационного типа (ОЭЗ ТРТ)	Площадь до 60 га	Городской округ город-курорт Ессентуки	Первая очередь	П	Нет
8.	607010103	Обеспечение экономического роста	Особая экономическая зона туристско-рекреационного типа (ОЭЗ ТРТ)	Площадь до 110 га	Городской округ город Лермонтов	Первая очередь	П	Нет

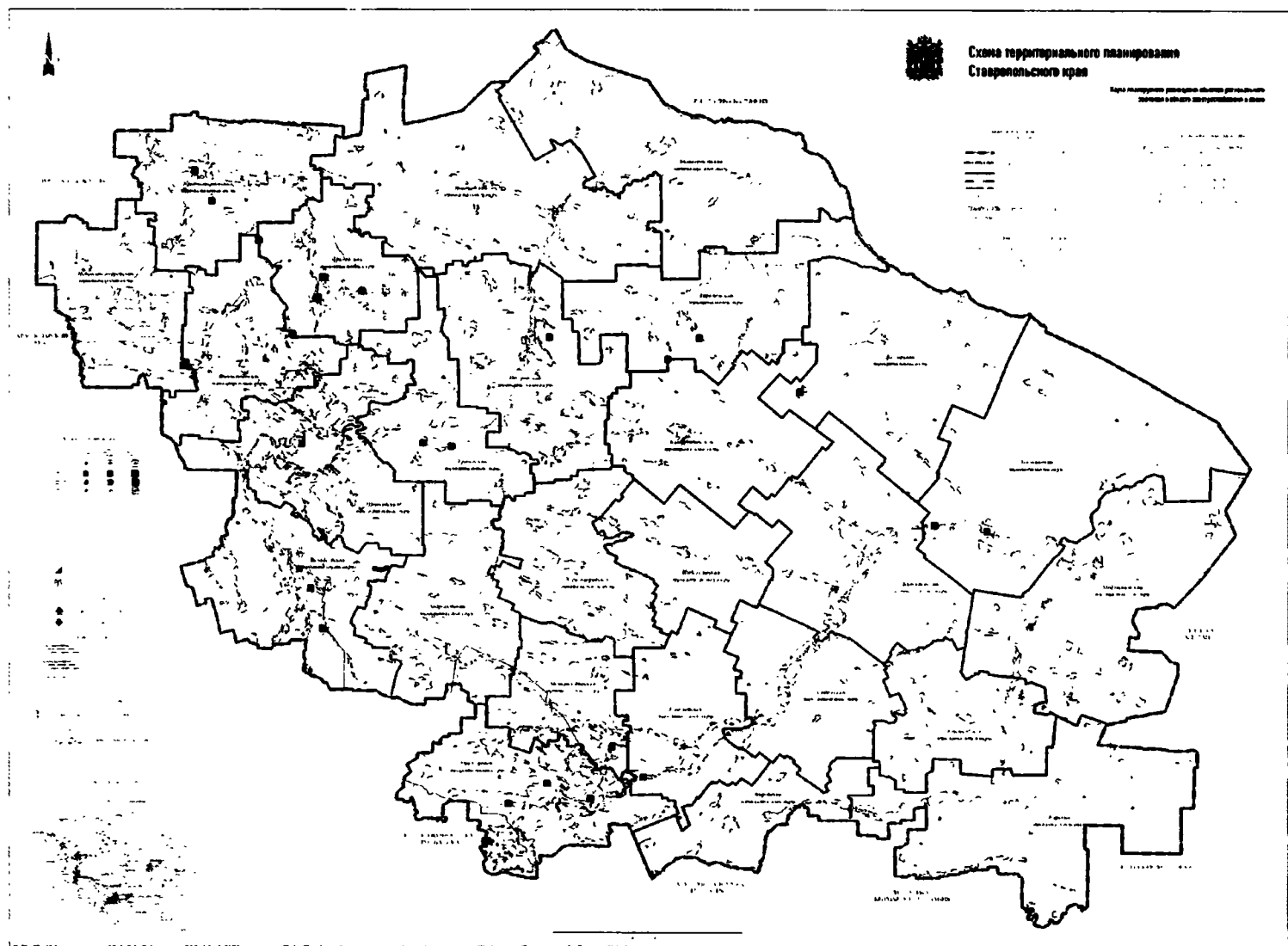
2.11. Объекты в иных областях

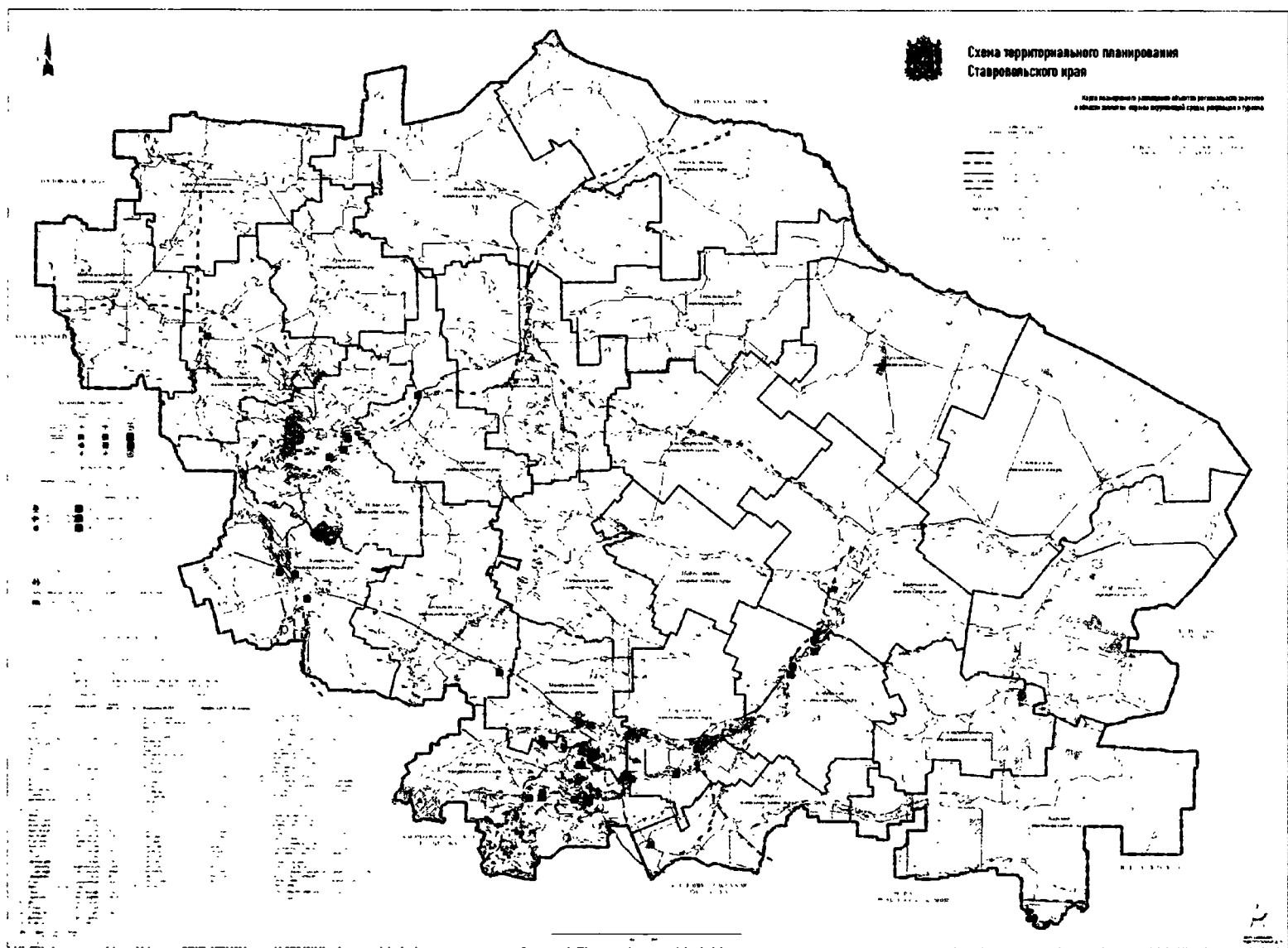
№ п/п	Код объекта / справочник	Назначение объекта	Наименование	Характеристики	Местоположение	Срок реализации	Статус объекта – проект, Р – реконструкция	ЗОУИТ
1.	602030407	Организация обеспечения условий туризма и массового спорта	Кавминводский велотерренкур	Протяженность 61 км	Городской округ город-курорт Железноводск, Минераловодский муниципальный округ, городской округ город Лермонтов	Первая очередь	П	Нет

**2.12. Объекты единой государственной
системы предупреждения и ликвидации чрезвычайных ситуаций**

№ п/п	Код объекта / справочник	Назначение объекта	Наименование	Характеристики	Местоположение	Срок реализации	Статус объекта – проект, Р – реконструкция	ЗОУИТ
1.	602050201	Аварийно- спасательные службы и (или) аварийно- спасательные формирования	Пожарная часть	Площадь участка до 1 га	Шпаковский муниципальный округ г. Михайловск	Первая очередь	П	Нет
2	602050201	Аварийно- спасательные службы и (или) аварийно- спасательные формирования	Пожарная часть	Площадь участка до 1 га	Городской округ город Ставрополь	Первая очередь	П	Нет







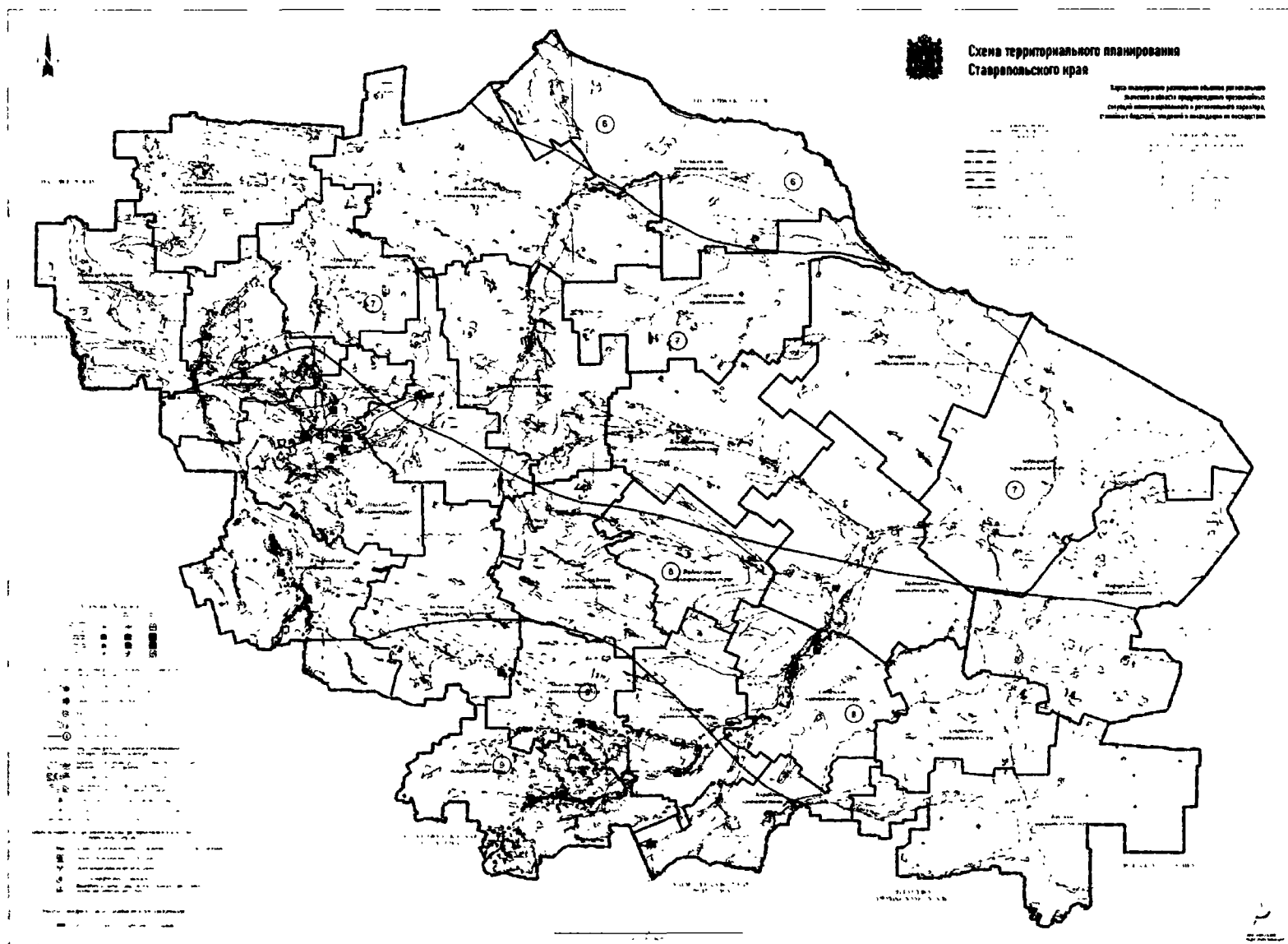




Схема развития агломерации Кавказских Минеральных Вод

