ПРАВИТЕЛЬСТВО ПРИМОРСКОГО КРАЯ

ПОСТАНОВЛЕНИЕ

22.07.2026 г. Владивосток № 549-пп

О внесении изменений в постановление Правительства Приморского края от 04 сентября 2024 года № 627-пп «Об утверждении генерального плана Шкотовского муниципального округа Приморского края»

В соответствии с Градостроительным кодексом Российской Федерации, на основании Устава Приморского края, в соответствии с законами Приморского края от 29 июня 2009 года № 446-КЗ «О градостроительной деятельности на территории Приморского края», от 18 ноября 2014 года № 497-КЗ «О перераспределении полномочий между органами местного самоуправления муниципальных образований Приморского края и органами государственной власти Приморского края и внесении изменений в отдельные законодательные акты Приморского края» Правительство Приморского края постановляет:

1. Внести изменения в постановление Правительства Приморского края от 04 сентября 2024 года № 627-па «Об утверждении генерального плана Шкотовского муниципального округа Приморского края» (далее – постановление), изложив генеральный план Шкотовского муниципального округа Приморского края, утвержденный постановлением, в новой редакции согласно приложению к настоящему постановлению.

2. Департаменту информационной политики Приморского края обеспечить официальное опубликование настоящего постановления.

Первый вице-губернатор Приморского края –
Председатель Правительства
Приморского края В.Г. Щербина

Приложение

к постановлению
Правительства Приморского края
от 22.07.2026 № 549-пп

ГЕНЕРАЛЬНЫЙ ПЛАН ШКОТОВСКОГО МУНИЦИПАЛЬНОГО ОКРУГА ПРИМОРСКОГО КРАЯ

I. ПОЛОЖЕНИЕ О ТЕРРИТОРИАЛЬНОМ ПЛАНИРОВАНИИ

1.1 Общие положения

Генеральный план Шкотовского муниципального округа Приморского края разработан в соответствии с Градостроительным кодексом Российской Федерации, Земельным кодексом Российской Федерации. В основу разработки положены документы стратегического и территориального планирования федерального, краевого и местного уровней.

В соответствии со статьей 23 Градостроительного кодекса Российской Федерации положение о территориальном планировании, содержащееся в генеральном плане Шкотовского муниципального округа Приморского края, включает в себя:

сведения о видах, назначении и наименованиях планируемых для размещения объектов местного значения Шкотовского муниципального округа Приморского края, их основные характеристики, их местоположение (для объектов местного значения, не являющихся линейными объектами, указываются функциональные зоны);

характеристики зон с особыми условиями использования территорий, если необходимо их установление в связи с размещением объектов местного значения;

параметры функциональных зон, а также сведения о планируемых для размещения в них объектах федерального значения, объектах регионального значения, объектах местного значения, за исключением линейных объектов.

Расчет потребности в объектах местного значения Шкотовского муниципального округа Приморского края выполнен с учетом:

предельных значений расчетных показателей минимально допустимого уровня обеспеченности объектами местного значения Шкотовского муниципального округа Приморского края и предельных значений максимально допустимого уровня территориальной доступности таких объектов для населения Шкотовского муниципального округа Приморского края, установленных в региональных нормативах градостроительного проектирования в Приморском крае, утвержденных постановлением Администрации Приморского края от 21 декабря 2016 года № 593-па «Об утверждении региональных нормативов градостроительного проектирования в Приморском крае»;

расчетных показателей минимально допустимого уровня обеспеченности объектами местного значения Шкотовского муниципального округа Приморского края и максимально допустимого уровня территориальной доступности таких объектов для населения Шкотовского муниципального округа Приморского края, установленных в местных нормативах градостроительного проектирования Шкотовского муниципального округа Приморского края, утвержденных постановлением Правительства Приморского края от 10 июня 2026 года № 453-пп «Об утверждении местных нормативов градостроительного проектирования Шкотовского муниципального округа Приморского края».

При подготовке и утверждении документации по планировке территории допускается уточнение:

количества объектов капитального строительства местного значения Шкотовского муниципального округа Приморского края, их мощностей, способа их размещения (отдельностоящие, встроенные, пристроенные) с учетом

сохранения минимальной потребности в таких объектах, указанной в положении о территориальном планировании;

способа размещения (отдельностоящие, встроенные, пристроенные) объектов капитального строительства регионального значения.

Цели разработки генерального плана Шкотовского муниципального округа Приморского края:

приведение генерального плана Шкотовского муниципального округа Приморского края, утвержденного постановлением Правительства Приморского края от 04 сентября 2024 года № 627-пп «Об утверждении генерального плана Шкотовского муниципального округа Приморского края», в соответствие с требованиями федерального законодательства;

актуализация генерального плана Шкотовского муниципального округа Приморского края с документами стратегического планирования Российской Федерации, Приморского края, Шкотовского муниципального округа, принятых в соответствии с Федеральным законом от 28 июня 2014 года № 172-ФЗ «О стратегическом планировании в Российской Федерации» (далее – Федеральный закон № 172-ФЗ);

создание условий для устойчивого развития территории Шкотовского муниципального округа Приморского края, сохранения окружающей среды и объектов культурного наследия;

создание условий для планировки территории Шкотовского муниципального округа Приморского края;

корректировка электронной версии генерального плана Шкотовского муниципального округа Приморского края на основе современных информационных технологий и программного обеспечения с учетом требований к формированию ресурсов информационных систем обеспечения градостроительной деятельности и обеспечения взаимодействия с федеральной государственной системой территориального планирования;

реализация Национальной программы социально-экономического развития Дальнего Востока на период до 2024 года и на перспективу до 2035

года, утвержденной распоряжением Правительства Российской Федерации от 24 сентября 2020 года № 2464-р, в части создания условий для реализации мероприятий, направленных на ускорение социально-экономического развития территории;

реализация Стратегии пространственного развития Российской Федерации на период до 2030 года с прогнозом до 2036 года, утвержденной распоряжением Правительства Российской Федерации от 28 декабря 2024 года № 4146-р, в части реализации комплексного подхода к социально-экономическому развитию территорий, учета интересов и мнения населения и бизнеса при планировании социально-экономического развития территорий, повышения устойчивости системы расселения;

реализация Стратегии социально-экономического развития Приморского края до 2030 года, утвержденной постановлением Администрации Приморского края от 28 декабря 2018 года № 668-па, в части учета направлений развития Владивостокской агломерации, инвестиционных проектов, расположенных в границах Шкотовского муниципального округа Приморского края.

Задачи разработки генерального плана Шкотовского муниципального округа Приморского края:

анализ документов стратегического планирования Российской Федерации, Приморского края, Шкотовского муниципального округа, принятых в соответствии с Федеральным законом № 172-ФЗ;

разработка предложений по размещению объектов капитального строительства местного значения Шкотовского муниципального округа Приморского края;

актуализация границ зон с особыми условиями использования территории Шкотовского муниципального округа Приморского края.

В генеральном плане Шкотовского муниципального округа Приморского края приняты следующие проектные периоды:

первая очередь реализации – 31 декабря 2030 года;

расчетный срок реализации – 31 декабря 2045 года.

В генеральном плане Шкотовского муниципального округа Приморского края учтены ограничения использования территории, установленные в соответствии с законодательством Российской Федерации.

1.2 Сведения о видах, назначении и наименованиях планируемых для размещения объектов местного значения муниципального округа, их основные характеристики, их местоположение

1.2.1 Объекты в области образования

Номер объекта на карте объектов местного значения	Наименование объекта	Вид объекта	Назначение объекта	Статус объекта	Характеристика объекта		Местоположение объекта	Вид зоны с особыми условиями/ количественный показатель	Срок реализации
					наименование характеристики	количественный показатель			
1	2	3	4	5	6	7	8	9	10
1.1	Муниципальная дошкольная образовательная организация	Здание (комплекс зданий) дошкольной образовательной организации	Организация предоставления общедоступного и бесплатного дошкольного образования	Планируемый к размещению	Вместимость, мест	250	пгт Смолянинoво, жилые зоны	-	Первая очередь
1.2	Муниципальная дошкольная образовательная организация	Здание (комплекс зданий) дошкольной образовательной организации	Организация предоставления общедоступного и бесплатного дошкольного образования	Планируемый к размещению	Вместимость, мест	250	пгт Смолянинoво, общественно-деловые зоны	-	Первая очередь
1.3	Муниципальная дошкольная образовательная организация	Здание (комплекс зданий) дошкольной образовательной организации	Организация предоставления общедоступного и бесплатного дошкольного образования	Планируемый к размещению	Вместимость, мест	150	с. Романовка, общественно-деловые зоны	-	Первая очередь
1.4	Муниципальная дошкольная образовательная организация (жилой район общество с ограниченной ответственностью «Морской порт «Суходол»)	Здание (комплекс зданий) дошкольной образовательной организации	Организация предоставления общедоступного и бесплатного дошкольного образования	Планируемый к размещению	Вместимость, мест	350	пгт Смолянинoво, жилые зоны	-	Расчетный срок
1.5	Муниципальная дошкольная	Здание (комплекс зданий)	Организация предоставления	Планируемый к размещению	Вместимость, мест	350	пгт Смолянинoво,	-	Расчетный срок

1	2	3	4	5	6	7	8	9	10
	образовательная организация (жилой район общество с ограниченной ответственностью «Морской порт «Суходол»)	дошкольной образовательной организации	общедоступного и бесплатного дошкольного образования				жилые зоны		
1.6	Муниципальная дошкольная образовательная организация (жилой район общество с ограниченной ответственностью «Морской порт «Суходол»)	Здание (комплекс зданий) дошкольной образовательной организации	Организация предоставления общедоступного и бесплатного дошкольного образования	Планируемый к размещению	Вместимость, мест	350	пгт Смоляниново, жилые зоны	-	Расчетный срок
1.7	Муниципальная дошкольная образовательная организация (жилой район общество с ограниченной ответственностью «Морской порт «Суходол»)	Здание (комплекс зданий) дошкольной образовательной организации	Организация предоставления общедоступного и бесплатного дошкольного образования	Планируемый к размещению	Вместимость, мест	350	пгт Смоляниново, жилые зоны	-	Расчетный срок
1.8	Муниципальная дошкольная образовательная организация (жилой район общество с ограниченной ответственностью «Морской порт «Суходол»)	Здание (комплекс зданий) дошкольной образовательной организации	Организация предоставления общедоступного и бесплатного дошкольного образования	Планируемый к размещению	Вместимость, мест	350	пгт Смоляниново, жилые зоны	-	Расчетный срок
1.9	Муниципальная дошкольная образовательная организация (жилой район	Здание (комплекс зданий) дошкольной образовательной организации	Организация предоставления общедоступного и бесплатного дошкольного	Планируемый к размещению	Вместимость, мест	350	пгт Смоляниново, жилые зоны	-	Расчетный срок

1	2	3	4	5	6	7	8	9	10
	общество с ограниченной ответственностью «Морской порт «Суходол»)		образования						
1.10	Муниципальная дошкольная образовательная организация	Здание (комплекс зданий) дошкольной образовательной организации	Организация предоставления общедоступного и бесплатного дошкольного образования	Планируемый к размещению	Вместимость, мест	300	пгт Шкотово, общественно-деловые зоны	-	Расчетный срок
1.11	Муниципальная дошкольная образовательная организация	Здание (комплекс зданий) дошкольной образовательной организации	Организация предоставления общедоступного и бесплатного дошкольного образования	Планируемый к размещению	Вместимость, мест	120	пос. Мысовой, общественно-деловые зоны	-	Расчетный срок
1.12	Муниципальное бюджетное дошкольное образовательное учреждение № 40 «Маячок» пос. Подъяпольское	Здание (комплекс зданий) дошкольной образовательной организации	Организация предоставления общедоступного и бесплатного дошкольного образования	Планируемый к реконструкции	Вместимость, мест	110	пос. Подъяпольское, общественно-деловые зоны	-	Расчетный срок
1.13	Муниципальная дошкольная образовательная организация	Здание (комплекс зданий) дошкольной образовательной организации	Организация предоставления общедоступного и бесплатного дошкольного образования	Планируемый к размещению	Вместимость, мест	90	пос. Штыково, общественно-деловые зоны	-	Расчетный срок
1.14	Муниципальное бюджетное дошкольное образовательное учреждение № 47 «Рябинушка»	Здание (комплекс зданий) дошкольной образовательной организации	Организация предоставления общедоступного и бесплатного дошкольного образования	Планируемый к реконструкции	Вместимость, мест	110	пос. Штыково, общественно-деловые зоны	-	Расчетный срок
1.15	Муниципальная дошкольная образовательная организация	Здание (комплекс зданий) дошкольной образовательной организации	Организация предоставления общедоступного и бесплатного дошкольного образования	Планируемый к размещению	Вместимость, мест	100	с. Анисимовка, общественно-деловые зоны	-	Расчетный срок

1	2	3	4	5	6	7	8	9	10
1.16	Муниципальное бюджетное дошкольное образовательное учреждение № 37 «Дюймовочка»	Здание (комплекс зданий) дошкольной образовательной организации	Организация предоставления общедоступного и бесплатного дошкольного образования	Планируемый к реконструкции	Вместимость, мест	50	с. Многоудобное, общественно-деловые зоны	-	Расчетный срок
1.17	Муниципальная дошкольная образовательная организация	Здание (комплекс зданий) дошкольной образовательной организации	Организация предоставления общедоступного и бесплатного дошкольного образования	Планируемый к размещению	Вместимость, мест	80	с. Новороссия, общественно-деловые зоны	-	Расчетный срок
1.18	Муниципальное бюджетное дошкольное образовательное учреждение № 26 «Солнышко»	Здание (комплекс зданий) дошкольной образовательной организации	Организация предоставления общедоступного и бесплатного дошкольного образования	Планируемый к реконструкции	Вместимость, мест	40	с. Романовка, жилые зоны	-	Расчетный срок
1.19	Муниципальное бюджетное общеобразовательное учреждение «Средняя общеобразовательная школа № 29 с. Центральное» (дошкольное отделение)	Здание (комплекс зданий) дошкольной образовательной организации	Организация предоставления общедоступного и бесплатного дошкольного образования	Планируемый к реконструкции	Вместимость, мест	36	с. Центральное, общественно-деловые зоны	-	Расчетный срок
1.20	Муниципальная общеобразовательная организация	Здание (комплекс зданий) общеобразовательной организации	Организация предоставления общедоступного и бесплатного начального общего, основного общего, среднего общего образования	Планируемый к размещению	Вместимость, мест	420	пгт Смоляниново, жилые зоны	-	Первая очередь
1.21	Муниципальная общеобразовательная организация (жилой район общество с	Здание (комплекс зданий) общеобразовательной организации	Организация предоставления общедоступного и бесплатного начального	Планируемый к размещению	Вместимость, мест	1100	пгт Смоляниново, жилые зоны	-	Расчетный срок

1	2	3	4	5	6	7	8	9	10
	ограниченной ответственностью «Морской порт «Суходол»)		общего, основного общего, среднего общего образования						
1.22	Муниципальная общеобразовательная организация (жилой район общество с ограниченной ответственностью «Морской порт «Суходол»)	Здание (комплекс зданий) общеобразовательной организации	Организация предоставления общедоступного и бесплатного начального общего, основного общего, среднего общего образования	Планируемый к размещению	Вместимость, мест	1100	пгт Смоляниново, жилые зоны	-	Расчетный срок
1.23	Муниципальная общеобразовательная организация (жилой район общество с ограниченной ответственностью «Морской порт «Суходол»)	Здание (комплекс зданий) общеобразовательной организации	Организация предоставления общедоступного и бесплатного начального общего, основного общего, среднего общего образования	Планируемый к размещению	Вместимость, мест	1100	пгт Смоляниново, жилые зоны	-	Расчетный срок
1.24	Муниципальное бюджетное общеобразовательное учреждение «Средняя общеобразовательная школа № 27 пгт Смоляниново» (здание начальной школы)	Здание (комплекс зданий) общеобразовательной организации	Организация предоставления общедоступного и бесплатного начального общего, основного общего, среднего общего образования	Планируемый к реконструкции	Вместимость, мест	170	пгт Смоляниново, общественно-деловые зоны	-	Расчетный срок
1.25	Муниципальное бюджетное общеобразовательное учреждение «Средняя общеобразовательная школа № 27 пгт Смоляниново»	Здание (комплекс зданий) общеобразовательной организации	Организация предоставления общедоступного и бесплатного начального общего, основного общего,	Планируемый к реконструкции	Вместимость, мест	646	пгт Смоляниново, общественно-деловые зоны	-	Расчетный срок

1	2	3	4	5	6	7	8	9	10
	(здание средней школы)		среднего общего образования						
1.26	Муниципальное бюджетное общеобразовательное учреждение «Средняя общеобразовательная школа № 1 пгт Шкотово»	Здание (комплекс зданий) общеобразовательной организации	Организация предоставления общедоступного и бесплатного начального общего, основного общего, среднего общего образования	Планируемый к реконструкции	Вместимость, мест	495	пгт Шкотово, общественно-деловые зоны	-	Расчетный срок
1.27	Муниципальное бюджетное общеобразовательное учреждение «Средняя общеобразовательная школа № 26 пос. Новонежино»	Здание (комплекс зданий) общеобразовательной организации	Организация предоставления общедоступного и бесплатного начального общего, основного общего, среднего общего образования	Планируемый к реконструкции	Вместимость, мест	200	пос. Новонежино, общественно-деловые зоны	-	Расчетный срок
1.28	Муниципальное бюджетное общеобразовательное учреждение «Средняя общеобразовательная школа № 15» п. Штыково	Здание (комплекс зданий) общеобразовательной организации	Организация предоставления общедоступного и бесплатного начального общего, основного общего, среднего общего образования	Планируемый к реконструкции	Вместимость, мест	200	пос. Штыково, общественно-деловые зоны	-	Расчетный срок
1.29	Муниципальное бюджетное общеобразовательное учреждение «Средняя общеобразовательная школа № 28 с. Анисимовка»	Здание (комплекс зданий) общеобразовательной организации	Организация предоставления общедоступного и бесплатного начального общего, основного общего, среднего общего образования	Планируемый к реконструкции	Вместимость, мест	150	с. Анисимовка, жилые зоны	-	Расчетный срок
1.30	Муниципальное	Здание (комплекс	Организация	Планируемый	Вместимость,	300	с. Романовка,	-	Расчетный

1	2	3	4	5	6	7	8	9	10
	бюджетное общеобразовательное учреждение «Средняя общеобразовательная школа № 25 с. Романовка»	зданий) общеобразовательной организации	предоставления общедоступного и бесплатного начального общего, основного общего, среднего общего образования	к реконструкции	мест		общественно-деловые зоны		срок
1.31	Муниципальное бюджетное общеобразовательное учреждение «Средняя общеобразовательная школа № 29 с. Центральное»	Здание (комплекс зданий) общеобразовательной организации	Организация предоставления общедоступного и бесплатного начального общего, основного общего, среднего общего образования	Планируемый к реконструкции	Вместимость, мест	200	с. Центральное, общественно-деловые зоны	-	Расчетный срок
1.32	Муниципальная организация дополнительного образования (в составе образовательного комплекса)	Здание (комплекс зданий) организации дополнительного образования	Организация предоставления дополнительного образования	Планируемый к размещению	Вместимость, мест	300	пгт Смоляниново, жилые зоны	-	Первая очередь
1.33	Муниципальная организация дополнительного образования (в составе образовательного комплекса)	Здание (комплекс зданий) организации дополнительного образования	Организация предоставления дополнительного образования	Планируемый к размещению	Вместимость, мест	125	пгт Смоляниново, общественно-деловые зоны	-	Первая очередь
1.34	Муниципальная организация дополнительного образования (в составе образовательного комплекса) (жилой район общество с ограниченной ответственностью	Здание (комплекс зданий) организации дополнительного образования	Организация предоставления дополнительного образования	Планируемый к размещению	Вместимость, мест	500	пгт Смоляниново, жилые зоны	-	Расчетный срок

1	2	3	4	5	6	7	8	9	10
	«Морской порт «Суходол»)								
1.35	Муниципальная организация дополнительного образования (в составе образовательного комплекса) (жилой район общество с ограниченной ответственностью «Морской порт «Суходол»)	Здание (комплекс зданий) организации дополнительного образования	Организация предоставления дополнительного образования	Планируемый к размещению	Вместимость, мест	150	пгт Смоляниново, жилые зоны	-	Расчетный срок
1.36	Муниципальная организация дополнительного образования (в составе образовательного комплекса) (жилой район общество с ограниченной ответственностью «Морской порт «Суходол»)	Здание (комплекс зданий) организации дополнительного образования	Организация предоставления дополнительного образования	Планируемый к размещению	Вместимость, мест	150	пгт Смоляниново, жилые зоны	-	Расчетный срок
1.37	Муниципальная организация дополнительного образования (в составе образовательного комплекса) (жилой район общество с ограниченной ответственностью «Морской порт «Суходол»)	Здание (комплекс зданий) организации дополнительного образования	Организация предоставления дополнительного образования	Планируемый к размещению	Вместимость, мест	150	пгт Смоляниново, жилые зоны	-	Расчетный срок
1.38	Муниципальная организация дополнительного образования (в составе	Здание (комплекс зданий) организации дополнительного образования	Организация предоставления дополнительного образования	Планируемый к размещению	Вместимость, мест	500	пгт Смоляниново, жилые зоны	-	Расчетный срок

1	2	3	4	5	6	7	8	9	10
	образовательного комплекса) (жилой район общество с ограниченной ответственностью «Морской порт «Суходол»)								
1.39	Муниципальная организация дополнительного образования (в составе образовательного комплекса) (жилой район общество с ограниченной ответственностью «Морской порт «Суходол»)	Здание (комплекс зданий) организации дополнительного образования	Организация предоставления дополнительного образования	Планируемый к размещению	Вместимость, мест	150	пгт Смоляниново, жилые зоны	-	Расчетный срок
1.40	Муниципальная организация дополнительного образования (в составе образовательного комплекса) (жилой район общество с ограниченной ответственностью «Морской порт «Суходол»)	Здание (комплекс зданий) организации дополнительного образования	Организация предоставления дополнительного образования	Планируемый к размещению	Вместимость, мест	150	пгт Смоляниново, жилые зоны	-	Расчетный срок
1.41	Муниципальная организация дополнительного образования (в составе образовательного комплекса) (жилой район общество с ограниченной ответственностью «Морской порт «Суходол»)	Здание (комплекс зданий) организации дополнительного образования	Организация предоставления дополнительного образования	Планируемый к размещению	Вместимость, мест	150	пгт Смоляниново, жилые зоны	-	Расчетный срок

1	2	3	4	5	6	7	8	9	10
1.42	Муниципальная организация дополнительного образования (в составе образовательного комплекса) (жилой район общество с ограниченной ответственностью «Морской порт «Суходол»)	Здание (комплекс зданий) организации дополнительного образования	Организация предоставления дополнительного образования	Планируемый к размещению	Вместимость, мест	500	пгт Смоляниново, жилые зоны	-	Расчетный срок
1.43	Детская школа искусств	Здание (комплекс зданий) организации дополнительного образования	Организация предоставления дополнительного образования	Планируемый к размещению	Вместимость, мест	200	пгт Смоляниново, общественно-деловые зоны	-	Расчетный срок
1.44	Детская школа искусств (филиал)	Здание (комплекс зданий) организации дополнительного образования	Организация предоставления дополнительного образования	Планируемый к размещению	Вместимость, мест	100	пгт Шкотово, общественно-деловые зоны	-	Расчетный срок
1.45	Детская школа искусств	Здание (комплекс зданий) организации дополнительного образования	Организация предоставления дополнительного образования	Планируемый к размещению	Вместимость, мест	150	пгт Шкотово, общественно-деловые зоны	-	Расчетный срок
1.46	Детская школа искусств (филиал)	Здание (комплекс зданий) организации дополнительного образования	Организация предоставления дополнительного образования	Планируемый к размещению	Вместимость, мест	50	пос. Мысовый, общественно-деловые зоны	-	Расчетный срок
1.47	Муниципальная организация дополнительного образования (в составе образовательного комплекса)	Здание (комплекс зданий) организации дополнительного образования	Организация предоставления дополнительного образования	Планируемый к размещению	Вместимость, мест	60	пос. Мысовый, общественно-деловые зоны	-	Расчетный срок
1.48	Организация дополнительного образования Муниципальное	Здание (комплекс зданий) организации дополнительного	Организация предоставления дополнительного образования	Планируемый к реконструкции	Вместимость, мест	266	пос. Новонежино, общественно-деловые зоны	-	Расчетный срок

1	2	3	4	5	6	7	8	9	10
	бюджетное общеобразователь ное учреждение «Средняя общеобразователь ная школа № 26 пос. Новонежино»	образования							
1.49	Муниципальная организация дополнительного образования (в составе образовательного комплекса)	Здание (комплекс зданий) организации дополнительного образования	Организация предоставления дополнительного образования	Планируемый к размещению	Вместимость, мест	45	пос. Штыково, общественно-деловые зоны	-	Расчетный срок
1.50	Муниципальная организация дополнительного образования (в составе Муниципального бюджетного общеобразователь ного учреждения «Средняя общеобразователь ная школа № 15»)	Здание (комплекс зданий) организации дополнительного образования	Организация предоставления дополнительного образования	Планируемый к реконструкции	Вместимость, мест	199	пос. Штыково, общественно-деловые зоны	-	Расчетный срок
1.51	Организация дополнительного образования на базе муниципального бюджетного дошкольного образовательного учреждения № 47 «Рябинушка»	Здание (комплекс зданий) организации дополнительного образования	Организация предоставления дополнительного образования	Планируемый к реконструкции	Вместимость, мест	41	пос. Штыково, общественно-деловые зоны	-	Расчетный срок
1.52	Организация дополнительного образования муниципальное бюджетное общеобразователь ное учреждение	Здание (комплекс зданий) организации дополнительного образования	Организация предоставления дополнительного образования	Планируемый к реконструкции	Вместимость, мест	141	с. Анисимовка, жилые зоны	-	Расчетный срок

1	2	3	4	5	6	7	8	9	10
	«Средняя общеобразовательная школа № 28 с. Анисимовка»								
1.53	Муниципальная организация дополнительного образования (в составе образовательного комплекса)	Здание (комплекс зданий) организации дополнительного образования	Организация предоставления дополнительного образования	Планируемый к размещению	Вместимость, мест	50	с. Анисимовка, общественно-деловые зоны	-	Расчетный срок
1.54	Детская школа искусств (филиал)	Здание (комплекс зданий) организации дополнительного образования	Организация предоставления дополнительного образования	Планируемый к размещению	Вместимость, мест	50	с. Многоудобное, общественно-деловые зоны	-	Расчетный срок
1.55	Детская школа искусств	Здание (комплекс зданий) организации дополнительного образования	Организация предоставления дополнительного образования	Планируемый к размещению	Вместимость, мест	200	с. Многоудобное, общественно-деловые зоны	-	Расчетный срок
1.56	Муниципальная организация дополнительного образования (в составе образовательного комплекса)	Здание (комплекс зданий) организации дополнительного образования	Организация предоставления дополнительного образования	Планируемый к размещению	Вместимость, мест	40	с. Новороссия, общественно-деловые зоны	-	Расчетный срок
1.57	Детская школа искусств (филиал)	Здание (комплекс зданий) организации дополнительного образования	Организация предоставления дополнительного образования	Планируемый к размещению	Вместимость, мест	70	с. Романовка, общественно-деловые зоны	-	Расчетный срок
1.58	Муниципальная организация дополнительного образования (в составе образовательного комплекса)	Здание (комплекс зданий) организации дополнительного образования	Организация предоставления дополнительного образования	Планируемый к размещению	Вместимость, мест	125	с. Романовка, общественно-деловые зоны	-	Расчетный срок
1.59	Организация дополнительного	Здание (комплекс зданий)	Организация предоставления	Планируемый к реконструкции	Вместимость, мест	213	с. Романовка, общественно-	-	Расчетный срок

1	2	3	4	5	6	7	8	9	10
	образования муниципальное бюджетное общеобразовательное учреждение «Средняя общеобразовательная школа № 25 с. Романовка»	организации дополнительного образования	дополнительного образования				деловые зоны		
1.60	Организация дополнительного образования муниципальное бюджетное общеобразовательное учреждение «Средняя общеобразовательная школа № 29 с. Центральное»	Здание (комплекс зданий) организации дополнительного образования	Организация предоставления дополнительного образования	Планируемый к реконструкции	Вместимость, мест	115	с. Центральное, общественно-деловые зоны	-	Расчетный срок

1.2.2 Объекты в области физической культуры и массового спорта

Номер объекта на карте объектов местного значения	Наименование объекта	Вид объекта	Назначение объекта	Статус объекта	Характеристика объекта		Местоположение объекта	Вид зоны с особыми условиями/ количественный показатель	Срок реализации
					наименование характеристики	количественный показатель			
1	2	3	4	5	6	7	8	9	10
2.1	Спортивная площадка	Спортивное сооружение	Обеспечение условий для развития физической культуры, школьного спорта и массового спорта	Планируемый к размещению	Единовременная пропускная способность, чел	30	пгт Смоляниново, общественно-деловые зоны	-	Первая очередь
2.2	Хоккейная коробка	Спортивное сооружение	Обеспечение условий для развития физической	Планируемый к размещению	Единовременная пропускная способность,	25	пгт Смоляниново, общественно-деловые зоны	-	Первая очередь

1	2	3	4	5	6	7	8	9	10
			культуры, школьного спорта и массового спорта		чел				
2.3	Сооружение для стрелковых видов спорта	Спортивное сооружение	Обеспечение условий для развития физической культуры, школьного спорта и массового спорта	Планируемый к размещению	Единовременная пропускная способность, чел	5	пгт Смоляниново, общественно-деловые зоны	-	Первая очередь
2.4	Физкультурно-оздоровительный комплекс (в составе физкультурно-спортивный зал)	Спортивное сооружение	Обеспечение условий для развития физической культуры, школьного спорта и массового спорта	Планируемый к размещению	Единовременная пропускная способность, чел	40	пгт Шкотово, зона смешанной и общественно-деловой застройки	-	Первая очередь
2.5	Физкультурно-оздоровительный комплекс (в составе плавательный бассейн)	Спортивное сооружение	Обеспечение условий для развития физической культуры, школьного спорта и массового спорта	Планируемый к размещению	Единовременная пропускная способность, чел	32	пгт Шкотово, зона смешанной и общественно-деловой застройки	-	Первая очередь
2.6	Велопарк для фигурного вождения и велотриала	Спортивное сооружение	Обеспечение условий для развития физической культуры, школьного спорта и массового спорта	Планируемый к размещению	Единовременная пропускная способность, чел	25	пгт Шкотово, общественно-деловые зоны	-	Первая очередь
2.7	Стадион с трибунами на 300	Спортивное сооружение	Обеспечение условий для	Планируемый к размещению	Единовременная	35	пгт Шкотово, ул. Гарнизонная,	-	Первая очередь

1	2	3	4	5	6	7	8	9	10
	мест		развития физической культуры, школьного спорта и массового спорта		пропускная способность, чел		373, общественно-деловые зоны		
2.8	Плоскостное спортивное сооружение	Спортивное сооружение	Обеспечение условий для развития физической культуры, школьного спорта и массового спорта	Планируемый к размещению	Единовременная пропускная способность, чел	16	дер. Лукьяновка, общественно-деловые зоны	-	Расчетный срок
2.9	Плоскостное спортивное сооружение	Спортивное сооружение	Обеспечение условий для развития физической культуры, школьного спорта и массового спорта	Планируемый к размещению	Единовременная пропускная способность, чел	30	дер. Новая Москва, общественно-деловые зоны	-	Расчетный срок
2.10	Плоскостное спортивное сооружение	Спортивное сооружение	Обеспечение условий для развития физической культуры, школьного спорта и массового спорта	Планируемый к размещению	Единовременная пропускная способность, чел	16	дер. Речица, общественно-деловые зоны	-	Расчетный срок
2.11	Плоскостное спортивное сооружение	Спортивное сооружение	Обеспечение условий для развития физической культуры, школьного спорта и массового спорта	Планируемый к размещению	Единовременная пропускная способность, чел	30	дер. Рождественка, общественно-деловые зоны	-	Расчетный срок

1	2	3	4	5	6	7	8	9	10
2.12	Плоскостное спортивное сооружение	Спортивное сооружение	Обеспечение условий для развития физической культуры, школьного спорта и массового спорта	Планируемый к размещению	Единовременная пропускная способность, чел	30	дер. Смяличи, общественно-деловые зоны	-	Расчетный срок
2.13	Плоскостное спортивное сооружение	Спортивное сооружение	Обеспечение условий для развития физической культуры, школьного спорта и массового спорта	Планируемый к размещению	Единовременная пропускная способность, чел	30	дер. Царевка, зона застройки индивидуальным и жилыми домами	-	Расчетный срок
2.14	Физкультурно-спортивный зал (в составе образовательного комплекса, жилой район общество с ограниченной ответственностью «Морской порт «Суходол»)	Спортивное сооружение	Обеспечение условий для развития физической культуры, школьного спорта и массового спорта	Планируемый к размещению	Единовременная пропускная способность, чел	50	пгт Смолянинoво, жилые зоны	-	Расчетный срок
2.15	Хоккейная коробка (жилой район общество с ограниченной ответственностью «Морской порт «Суходол»)	Спортивное сооружение	Обеспечение условий для развития физической культуры, школьного спорта и массового спорта	Планируемый к размещению	Единовременная пропускная способность, чел	25	пгт Смолянинoво, жилые зоны	-	Расчетный срок
2.16	Плоскостное спортивное сооружение (жилой район общество с ограниченной	Спортивное сооружение	Обеспечение условий для развития физической культуры, школьного	Планируемый к размещению	Единовременная пропускная способность, чел	35	пгт Смолянинoво, жилые зоны	-	Расчетный срок

1	2	3	4	5	6	7	8	9	10
	ответственностью «Морской порт «Суходол»)		спорта и массового спорта						
2.17	Физкультурно-оздоровительный комплекс (в составе физкультурно-спортивный зал, жилой район общество с ограниченной ответственностью «Морской порт «Суходол»)	Спортивное сооружение	Обеспечение условий для развития физической культуры, школьного спорта и массового спорта	Планируемый к размещению	Единовременная пропускная способность, чел	50	пгт Смоляниново, жилые зоны	-	Расчетный срок
2.18	Стадион (в составе образовательного комплекса, жилой район общество с ограниченной ответственностью «Морской порт «Суходол»)	Спортивное сооружение	Обеспечение условий для развития физической культуры, школьного спорта и массового спорта	Планируемый к размещению	Единовременная пропускная способность, чел	50	пгт Смоляниново, жилые зоны	-	Расчетный срок
2.19	Хоккейная коробка (жилой район общество с ограниченной ответственностью «Морской порт «Суходол»)	Спортивное сооружение	Обеспечение условий для развития физической культуры, школьного спорта и массового спорта	Планируемый к размещению	Единовременная пропускная способность, чел	25	пгт Смоляниново, жилые зоны	-	Расчетный срок
2.20	Хоккейная коробка (жилой район общество с ограниченной ответственностью «Морской порт «Суходол»)	Спортивное сооружение	Обеспечение условий для развития физической культуры, школьного спорта и массового спорта	Планируемый к размещению	Единовременная пропускная способность, чел	25	пгт Смоляниново, жилые зоны	-	Расчетный срок
2.21	Физкультурно-	Спортивное	Обеспечение	Планируемый	Единовремен	30	пгт	-	Расчетный

1	2	3	4	5	6	7	8	9	10
	спортивный зал (в составе образовательного комплекса, жилой район общество с ограниченной ответственностью «Морской порт «Суходол»)	сооружение	условий для развития физической культуры, школьного спорта и массового спорта	к размещению	ная пропускная способность, чел		Смоляниново, жилые зоны		срок
2.22	Стадион (жилой район общество с ограниченной ответственностью «Морской порт «Суходол»)	Спортивное сооружение	Обеспечение условий для развития физической культуры, школьного спорта и массового спорта	Планируемый к размещению	Единовремен ная пропускная способность, чел	50	пгт Смоляниново, жилые зоны	-	Расчетный срок
2.23	Плавательный бассейн (в составе многофункционал ьного торгово-развлекательного центра, жилой район общество с ограниченной ответственностью «Морской порт «Суходол»)	Спортивное сооружение	Обеспечение условий для развития физической культуры, школьного спорта и массового спорта	Планируемый к размещению	Единовремен ная пропускная способность, чел	80	пгт Смоляниново, жилые зоны	-	Расчетный срок
2.24	Стадион (в составе образовательного комплекса, жилой район общество с ограниченной ответственностью «Морской порт «Суходол»)	Спортивное сооружение	Обеспечение условий для развития физической культуры, школьного спорта и массового спорта	Планируемый к размещению	Единовремен ная пропускная способность, чел	50	пгт Смоляниново, жилые зоны	-	Расчетный срок
2.25	Физкультурно-спортивный зал (в составе образовательного комплекса, жилой	Спортивное сооружение	Обеспечение условий для развития физической культуры,	Планируемый к размещению	Единовремен ная пропускная способность, чел	30	пгт Смоляниново, жилые зоны	-	Расчетный срок

1	2	3	4	5	6	7	8	9	10
	район общество с ограниченной ответственностью «Морской порт «Суходол»)		школьного спорта и массового спорта						
2.26	Физкультурно-оздоровительный комплекс (в составе физкультурно-спортивный зал, жилой район общество с ограниченной ответственностью «Морской порт «Суходол»)	Спортивное сооружение	Обеспечение условий для развития физической культуры, школьного спорта и массового спорта	Планируемый к размещению	Единовременная пропускная способность, чел	50	пгт Смоляниново, жилые зоны	-	Расчетный срок
2.27	Плоскостное спортивное сооружение (жилой район общество с ограниченной ответственностью «Морской порт «Суходол»)	Спортивное сооружение	Обеспечение условий для развития физической культуры, школьного спорта и массового спорта	Планируемый к размещению	Единовременная пропускная способность, чел	35	пгт Смоляниново, жилые зоны	-	Расчетный срок
2.28	Стадион (в составе образовательного комплекса, жилой район общество с ограниченной ответственностью «Морской порт «Суходол»)	Спортивное сооружение	Обеспечение условий для развития физической культуры, школьного спорта и массового спорта	Планируемый к размещению	Единовременная пропускная способность, чел	50	пгт Смоляниново, жилые зоны	-	Расчетный срок
2.29	Хоккейная коробка (жилой район общество с ограниченной ответственностью «Морской порт «Суходол»)	Спортивное сооружение	Обеспечение условий для развития физической культуры, школьного спорта и массового	Планируемый к размещению	Единовременная пропускная способность, чел	25	пгт Смоляниново, жилые зоны	-	Расчетный срок

1	2	3	4	5	6	7	8	9	10
			спорта						
2.30	Лыжная база	Спортивное сооружение	Обеспечение условий для развития физической культуры, школьного спорта и массового спорта	Планируемый к размещению	Единовременная пропускная способность, чел	25	пгт Смоляниново, зоны рекреационного назначения	-	Расчетный срок
2.31	Физкультурно-оздоровительный комплекс (в составе физкультурно-спортивный зал)	Спортивное сооружение	Обеспечение условий для развития физической культуры, школьного спорта и массового спорта	Планируемый к размещению	Единовременная пропускная способность, чел	40	пгт Смоляниново, общественно-деловые зоны	-	Расчетный срок
2.32	Физкультурно-оздоровительный комплекс (в составе Ледовый дворец)	Спортивное сооружение	Обеспечение условий для развития физической культуры, школьного спорта и массового спорта	Планируемый к размещению	Единовременная пропускная способность, чел	50	пгт Смоляниново, общественно-деловые зоны	-	Расчетный срок
2.33	Хоккейная коробка	Спортивное сооружение	Обеспечение условий для развития физической культуры, школьного спорта и массового спорта	Планируемый к размещению	Единовременная пропускная способность, чел	25	пгт Смоляниново, общественно-деловые зоны	-	Расчетный срок
2.34	Спортивная площадка	Спортивное сооружение	Обеспечение условий для развития физической культуры, школьного	Планируемый к размещению	Единовременная пропускная способность, чел	30	пгт Смоляниново, общественно-деловые зоны	-	Расчетный срок

1	2	3	4	5	6	7	8	9	10
			спорта и массового спорта						
2.35	Спортивный зал муниципального бюджетного общеобразовательного учреждения «Средняя общеобразовательная школа № 27 пгт Смоляниново»	Спортивное сооружение	Обеспечение условий для развития физической культуры, школьного спорта и массового спорта	Планируемый к реконструкции	Единовременная пропускная способность, чел	30	пгт Смоляниново, ул. Маяковского, 37, общественно-деловые зоны	-	Расчетный срок
2.36	Футбольное поле муниципального бюджетного общеобразовательного учреждения «Средняя общеобразовательная школа № 27 пгт Смоляниново»	Спортивное сооружение	Обеспечение условий для развития физической культуры, школьного спорта и массового спорта	Планируемый к реконструкции	Единовременная пропускная способность, чел	25	пгт Смоляниново, ул. Маяковского, 37, общественно-деловые зоны	-	Расчетный срок
2.37	Баскетбольная площадка муниципального бюджетного общеобразовательного учреждения «Средняя общеобразовательная школа № 27 пгт Смоляниново»	Спортивное сооружение	Обеспечение условий для развития физической культуры, школьного спорта и массового спорта	Планируемый к реконструкции	Единовременная пропускная способность, чел	15	пгт Смоляниново, ул. Маяковского, 37, общественно-деловые зоны	-	Расчетный срок
2.38	Волейбольная площадка частного образовательного учреждения «Школа-интернат среднего общего образования № 28 открытое акционерное общество «РЖД»	Спортивное сооружение	Обеспечение условий для развития физической культуры, школьного спорта и массового спорта	Планируемый к реконструкции	Единовременная пропускная способность, чел	16	пгт Смоляниново, ул. Пушкинская, 84, общественно-деловые зоны	-	Расчетный срок
2.39	Футбольное поле	Спортивное	Обеспечение	Планируемый	Единовремен	25	пгт Шкотово, ул.	-	Расчетный

1	2	3	4	5	6	7	8	9	10
		сооружение	условий для развития физической культуры, школьного спорта и массового спорта	к реконструкции	ная пропускная способность, чел		Гарнизонная, 373, общественно-деловые зоны		срок
2.40	Баскетбольная площадка муниципального бюджетного общеобразователь ного учреждения «Средняя общеобразователь ная школа № 1 пгт Шкотово»	Спортивное сооружение	Обеспечение условий для развития физической культуры, школьного спорта и массового спорта	Планируемый к реконструкции	Единоврем ен ная пропускная способность, чел	15	пгт Шкотово, ул. Советская, 45, общественно-деловые зоны	-	Расчетный срок
2.41	Плоскостное спортивное сооружение	Спортивное сооружение	Обеспечение условий для развития физической культуры, школьного спорта и массового спорта	Планируемый к размещению	Единоврем ен ная пропускная способность, чел	30	пос. Мысовой, общественно-деловые зоны	-	Расчетный срок
2.42	Футбольное поле	Спортивное сооружение	Обеспечение условий для развития физической культуры, школьного спорта и массового спорта	Планируемый к реконструкции	Единоврем ен ная пропускная способность, чел	25	пос. Новонежино, ул. Авиаторов, 12, общественно-деловые зоны	-	Расчетный срок
2.43	Футбольное поле муниципального бюджетного общеобразователь ного учреждения «Средняя общеобразователь	Спортивное сооружение	Обеспечение условий для развития физической культуры, школьного спорта и	Планируемый к реконструкции	Единоврем ен ная пропускная способность, чел	25	пос. Новонежино, ул. Советская, 21, общественно-деловые зоны	-	Расчетный срок

1	2	3	4	5	6	7	8	9	10
	ная школа № 26 пос. Новонежино»		массового спорта						
2.44	Футбольное поле муниципального бюджетного общеобразовательного учреждения «Средняя общеобразовательная школа № 15 пос. Штыково»	Спортивное сооружение	Обеспечение условий для развития физической культуры, школьного спорта и массового спорта	Планируемый к реконструкции	Единовременная пропускная способность, чел	25	пос. Штыково, ул. Строителей, 7, общественно-деловые зоны	-	Расчетный срок
2.45	Футбольное поле муниципального бюджетного общеобразовательного учреждения «Средняя общеобразовательная школа № 28»	Спортивное сооружение	Обеспечение условий для развития физической культуры, школьного спорта и массового спорта	Планируемый к реконструкции	Единовременная пропускная способность, чел	25	с. Анисимовка, ул. Смольная, 2А, жилые зоны	-	Расчетный срок
2.46	Плоскостное спортивное сооружение	Спортивное сооружение	Обеспечение условий для развития физической культуры, школьного спорта и массового спорта	Планируемый к размещению	Единовременная пропускная способность, чел	16	с. Новороссия, жилые зоны	-	Расчетный срок
2.47	Плоскостное спортивное сооружение	Спортивное сооружение	Обеспечение условий для развития физической культуры, школьного спорта и массового спорта	Планируемый к размещению	Единовременная пропускная способность, чел	30	с. Новороссия, общественно-деловые зоны	-	Расчетный срок
2.48	Плоскостное спортивное сооружение	Спортивное сооружение	Обеспечение условий для развития физической культуры,	Планируемый к размещению	Единовременная пропускная способность, чел	30	с. Романовка, общественно-деловые зоны	-	Расчетный срок

1	2	3	4	5	6	7	8	9	10
			школьного спорта и массового спорта						
2.49	Физкультурно-спортивный зал	Спортивное сооружение	Обеспечение условий для развития физической культуры, школьного спорта и массового спорта	Планируемый к размещению	Единовременная пропускная способность, чел	40	с. Романовка, общественно-деловые зоны	-	Расчетный срок
2.50	Футбольное поле муниципального бюджетного общеобразовательного учреждения «Средняя общеобразовательная школа № 29 с. Центральное»	Спортивное сооружение	Обеспечение условий для развития физической культуры, школьного спорта и массового спорта	Планируемый к реконструкции	Единовременная пропускная способность, чел	25	с. Центральное, ул. Чапаева, 19, общественно-деловые зоны	-	Расчетный срок

1.2.3 Объекты в области культуры и искусства

Номер объекта на карте объектов местного значения	Наименование объекта	Вид объекта	Назначение объекта	Статус объекта	Характеристика объекта		Местоположение объекта	Вид зоны с особыми условиями/ количественный показатель	Срок реализации
					наименование характеристики	количественный показатель			
1	2	3	4	5	6	7	8	9	10
3.1	Поселенческая библиотека (в составе многофункционального культурно-образовательного центра)	Библиотека, ее филиал	Организация библиотечного обслуживания населения	Планируемый к размещению	Фонды библиотек, тыс. экземпляров	5	пгт Шкотово, зона смешанной и общественно-деловой застройки	-	Первая очередь
					Вместимость, мест	15			
3.2	Центральная библиотека Шкотовского	Библиотека, ее филиал	Организация библиотечного обслуживания	Планируемый к реконструкции	Фонды библиотек, тыс.	11,06	пгт Шкотово, зона смешанной и общественно-	-	Первая очередь

1	2	3	4	5	6	7	8	9	10
	муниципального округа		населения		экземпляров		деловой застройки		
					Вместимость, мест	12			
3.3	Общедоступная библиотека с детским отделением (жилой район общество с ограниченной ответственностью «Морской порт «Суходол»)	Библиотека, ее филиал	Организация библиотечного обслуживания населения	Планируемый к размещению	Фонды библиотек, тыс. экземпляров	20	пгт Смоляниново, жилые зоны	-	Расчетный срок
					Вместимость, мест	20			
3.4	Музей (в составе Центра культурного развития)	Объект культурно-просветительного назначения	Создание условий для организации досуга и обеспечения услугами организаций культуры	Планируемый к размещению	Вместимость, мест	50	пгт Смоляниново, общественно-деловые зоны	-	Расчетный срок
3.5	Библиотека (филиал) пгт Шкотово	Библиотека, ее филиал	Организация библиотечного обслуживания населения	Планируемый к ликвидации	Фонды библиотек, тыс. экземпляров	10,42	пгт Шкотово, общественно-деловые зоны	-	Расчетный срок
					Вместимость, мест	14			
3.6	Библиотека (филиал) пос. Подъяпольское	Библиотека, ее филиал	Организация библиотечного обслуживания населения	Планируемый к ликвидации	Фонды библиотек, тыс. экземпляров	11,4	пос. Подъяпольское, общественно-деловые зоны	-	Расчетный срок
					Вместимость, мест	12			
3.7	Поселенческая библиотека пос. Подъяпольский (в составе многофункционального культурно-образовательного центра) культурный	Библиотека, ее филиал	Организация библиотечного обслуживания населения	Планируемый к размещению	Фонды библиотек, тыс. экземпляров	5	пос. Подъяпольское, ул. Центральная, 2б, общественно-деловые зоны	-	Расчетный срок
					Вместимость, мест	15			

1	2	3	4	5	6	7	8	9	10
	досуговый центр								
3.8	Библиотека (филиал) с. Романовка	Библиотека, ее филиал	Организация библиотечного обслуживания населения	Планируемый к реконструкции	Фонды библиотек, тыс. экземпляров	8,14	с. Романовка, общественно-деловые зоны	-	Расчетный срок
					Вместимость, мест	9			
3.9	Дом культуры (в составе многофункционального культурно-образовательного центра)	Объект культурно-досугового (клубного) типа	Создание условий для организации досуга и обеспечения услугами организаций культуры	Планируемый к размещению	Вместимость, мест	150	пгт Шкотово, общественно-деловые зоны	-	Первая очередь
3.10	Культурно-досуговый центр п. Штыково	Объект культурно-досугового (клубного) типа	Создание условий для организации досуга и обеспечения услугами организаций культуры	Планируемый к размещению	Вместимость, мест	100	пос. Штыково, общественно-деловые зоны	-	Первая очередь
3.11	Культурно-досуговый центр с. Новороссия	Объект культурно-досугового (клубного) типа	Создание условий для организации досуга и обеспечения услугами организаций культуры	Планируемый к размещению	Вместимость, мест	50	с. Новороссия, общественно-деловые зоны	-	Первая очередь
3.12	Дом культуры «Центральненский»	Объект культурно-досугового (клубного) типа	Создание условий для организации досуга и обеспечения услугами организаций культуры	Планируемый к ликвидации	Вместимость, мест	120	с. Новороссия, общественно-деловые зоны	-	Первая очередь
3.13	Центр культурного развития	Объект культурно-досугового (клубного) типа	Создание условий для организации	Планируемый к размещению	Вместимость, мест	600	пгт Смоляниново, общественно-	-	Расчетный срок

1	2	3	4	5	6	7	8	9	10
			досуга и обеспечения услугами организаций культуры				деловые зоны		
3.14	Дом культуры поселка городского типа Шкотово	Объект культурно-досугового (клубного) типа	Создание условий для организации досуга и обеспечения услугами организаций культуры	Планируемый к ликвидации	Вместимость, мест	105	пгт Шкотово, общественно-деловые зоны	-	Расчетный срок
3.15	Культурно-досуговый центр пос. Подъяпольское	Объект культурно-досугового (клубного) типа	Создание условий для организации досуга и обеспечения услугами организаций культуры	Планируемый к размещению	Вместимость, мест	120	пос. Подъяпольское, ул. Центральная, 2б, общественно-деловые зоны	-	Расчетный срок
3.16	Культурно-досуговый центр посёлка Подъяпольское	Объект культурно-досугового (клубного) типа	Создание условий для организации досуга и обеспечения услугами организаций культуры	Планируемый к ликвидации	Вместимость, мест	100	пос. Подъяпольское, ул. Центральная, 2б, общественно-деловые зоны	-	Расчетный срок
3.17	Культурно-досуговый центр с. Романовка	Объект культурно-досугового (клубного) типа	Создание условий для организации досуга и обеспечения услугами организаций культуры	Планируемый к размещению	Вместимость, мест	100	с. Романовка, общественно-деловые зоны	-	Расчетный срок
3.18	Культурно-досуговый центр села Романовка	Объект культурно-досугового (клубного) типа	Создание условий для организации досуга и обеспечения услугами	Планируемый к ликвидации	Вместимость, мест	150	с. Романовка, общественно-деловые зоны	-	Расчетный срок

1	2	3	4	5	6	7	8	9	10
			организаций культуры						
3.19	Культурно-досуговый центр с. Стеклянуха	Объект культурно-досугового (клубного) типа	Создание условий для организации досуга и обеспечения услугами организаций культуры	Планируемый к размещению	Вместимость, мест	70	с. Стеклянуха, общественно-деловые зоны	-	Расчетный срок
3.20	Дом культуры «Центральненский »	Объект культурно-досугового (клубного) типа	Создание условий для организации досуга и обеспечения услугами организаций культуры	Планируемый к ликвидации	Вместимость, мест	1120	с. Стеклянуха, общественно-деловые зоны	-	Расчетный срок

1.2.4 Объекты в области молодежной политики

Номер объекта на карте объектов местного значения	Наименование объекта	Вид объекта	Назначение объекта	Статус объекта	Характеристика объекта		Местоположение объекта	Вид зоны с особыми условиями/ количественный показатель	Срок реализации
					наименование характеристики	количественный показатель			
1	2	3	4	5	6	7	8	9	10
4.1	Подростково-молодежный центр (жилой район общество с ограниченной ответственностью «Морской порт «Суходол»)	Объекты молодежной политики	Организация и осуществление мероприятий по работе с детьми и молодежью	Планируемый к размещению	Общая площадь, кВ. м	500	пгт Смолянинoво, жилые зоны	-	Расчетный срок
4.2	Дом молодежи	Объекты молодежной политики	Организация и осуществление мероприятий по работе с детьми и молодежью	Планируемый к размещению	Общая площадь, кВ. м	1000	пгт Смолянинoво, общественно-деловые зоны	-	Расчетный срок
4.3	Подростково-	Объекты	Организация и	Планируемый	Общая	500	пгт	-	Расчетный

1	2	3	4	5	6	7	8	9	10
	молодежный центр (в составе Дома молодежи)	молодежной политики	осуществление мероприятий по работе с детьми и молодежью	к размещению	площадь, кВ. м		Смоляниново, общественно-деловые зоны		срок
4.4	Подростково-молодежный центр	Объекты молодежной политики	Организация и осуществление мероприятий по работе с детьми и молодежью	Планируемый к размещению	Общая площадь, кВ. м	340	пгт Шкотово, общественно-деловые зоны	-	Расчетный срок
4.5	Подростково-молодежный центр (в составе культурно-досугового центра)	Объекты молодежной политики	Организация и осуществление мероприятий по работе с детьми и молодежью	Планируемый к размещению	Общая площадь, кВ. м	130	пос. Новонежино, жилые зоны	-	Расчетный срок
4.6	Подростково-молодежный центр (в составе культурно-досугового центра)	Объекты молодежной политики	Организация и осуществление мероприятий по работе с детьми и молодежью	Планируемый к размещению	Общая площадь, кВ. м	150	пос. Подъяпольское, ул. Центральная, 2б, общественно-деловые зоны	-	Расчетный срок
4.7	Подростково-молодежный центр	Объекты молодежной политики	Организация и осуществление мероприятий по работе с детьми и молодежью	Планируемый к размещению	Общая площадь, кВ. м	100	пос. Штыково, общественно-деловые зоны	-	Расчетный срок
4.8	Подростково-молодежный центр (в составе культурно-досугового центра)	Объекты молодежной политики	Организация и осуществление мероприятий по работе с детьми и молодежью	Планируемый к размещению	Общая площадь, кВ. м	80	с. Анисимовка, общественно-деловые зоны	-	Расчетный срок
4.9	Подростково-молодежный центр (в составе культурно-досугового центра)	Объекты молодежной политики	Организация и осуществление мероприятий по работе с детьми и молодежью	Планируемый к размещению	Общая площадь, кВ. м	100	с. Новороссия, общественно-деловые зоны	-	Расчетный срок
4.10	Подростково-молодежный центр	Объекты молодежной политики	Организация и осуществление мероприятий по работе с детьми	Планируемый к размещению	Общая площадь, кВ. м	150	с. Романовка, общественно-деловые зоны	-	Расчетный срок

1	2	3	4	5	6	7	8	9	10
			и молодежью						

1.2.5 Объекты в области благоустройства территории

Номер объекта на карте объектов местного значения	Наименование объекта	Вид объекта	Назначение объекта	Статус объекта	Характеристика объекта		Местоположение объекта	Вид зоны с особыми условиями/ количественный показатель	Срок реализации
					наименование характеристики	количественный показатель			
1	2	3	4	5	6	7	8	9	10
5.1	Парк	Тематический парк	организация благоустройства территории муниципального округа	Планируемый к размещению	Площадь территории, кВ. м	21400	пгт Смоляниново, зоны рекреационного назначения	-	Первая очередь
5.2	Парк Таисины грёзы	Тематический парк	организация благоустройства территории муниципального округа	Планируемый к размещению	Площадь территории, кВ. м	1000	пос. Новонежино, общественно-деловые зоны	-	Первая очередь
5.3	Спортивно-досуговый парк «Победа» (площадка скейтбординга)	Тематический парк	организация благоустройства территории муниципального округа	Планируемый к размещению	Площадь территории, кВ. м	2900	пос. Новонежино, общественно-деловые зоны	-	Первая очередь
5.4	Спортивно-досуговый парк «Импульс»	Тематический парк	организация благоустройства территории муниципального округа	Планируемый к размещению	Площадь территории, кВ. м	674	с. Анисимовка, зона озелененных территорий общего пользования (парки, сады, скверы, бульвары, городские леса)	-	Первая очередь
5.5	Детская игровая площадка	Тематический парк	организация благоустройства территории муниципального округа	Планируемый к размещению	Площадь территории, кВ. м	6000	с. Многоудобное, ул. Зальпе 43, зоны рекреационного назначения	-	Первая очередь

1	2	3	4	5	6	7	8	9	10
5.6	Спорт-парк	Тематический парк	организация благоустройства территории муниципального округа	Планируемый к размещению	Площадь территории, кВ. м	1800	с. Романовка, ул Ленинская, общественно-деловые зоны	-	Первая очередь
5.7	Этно-археологический краеведческий парк «Стеклянуха»	Тематический парк	организация благоустройства территории муниципального округа	Планируемый к размещению	Площадь территории, кВ. м	90000	с. Стеклянуха, зоны рекреационного назначения	-	Первая очередь
5.8	Центропарк (парк отдыха)	Тематический парк	организация благоустройства территории муниципального округа	Планируемый к размещению	Площадь территории, кВ. м	6000	с. Центральное, зона озелененных территорий общего пользования (парки, сады, скверы, бульвары, городские леса)	-	Первая очередь
5.9	Смотровая площадка	Тематический парк	организация благоустройства территории муниципального округа	Планируемый к размещению	Площадь территории, кВ. м	50	зона лесов	-	Расчетный срок
5.10	Смотровая площадка	Тематический парк	организация благоустройства территории муниципального округа	Планируемый к размещению	Площадь территории, кВ. м	50	пгт Смоляниново, зона озелененных территорий специального назначения	-	Расчетный срок
5.11	Парк	Тематический парк	организация благоустройства территории муниципального округа	Планируемый к размещению	Площадь территории, кВ. м	50000	пос. Новонежино, зона озелененных территорий общего пользования (парки, сады, скверы, бульвары, городские леса)	-	Расчетный срок

1	2	3	4	5	6	7	8	9	10
5.12	Смотровая площадка	Тематический парк	организация благоустройства территории муниципального округа	Планируемый к размещению	Площадь территории, кВ. м	50	пос. Подъяпольское, зона озелененных территорий общего пользования (парки, сады, скверы, бульвары, городские леса)	-	Расчетный срок
5.13	Парк	Тематический парк	создание условий для массового отдыха жителей и организация обустройства мест массового отдыха населения	Планируемый к размещению	Площадь территории, кВ. м	20140	пос. Штыково, зона озелененных территорий общего пользования (парки, сады, скверы, бульвары, городские леса)	-	Расчетный срок
5.14	Природный парк	Тематический парк	создание условий для массового отдыха жителей и организация обустройства мест массового отдыха населения	Планируемый к размещению	Площадь территории, кВ. м	12860	пос. Штыково, зоны рекреационного назначения	-	Расчетный срок
5.15	Смотровая площадка	Тематический парк	организация благоустройства территории муниципального округа	Планируемый к размещению	Площадь территории, кВ. м	50	пос.Новонежино, зона лесов	-	Расчетный срок
5.16	Природный парк	Тематический парк	организация благоустройства территории муниципального округа	Планируемый к размещению	Площадь территории, кВ. м	20000	с. Анисимовка, зоны рекреационного назначения	-	Расчетный срок
5.17	Парк Победы	Тематический парк	организация благоустройства территории	Планируемый к размещению	Площадь территории, кВ. м	1800	с. Многоудобное, общественно-	-	Расчетный срок

1	2	3	4	5	6	7	8	9	10
			муниципального округа				деловые зоны		
5.18	Парк	Тематический парк	организация благоустройства территории муниципального округа	Планируемый к размещению	Площадь территории, кВ. м	14753	с. Романовка, зона лесов	-	Расчетный срок
5.19	Парк	Тематический парк	организация благоустройства территории муниципального округа	Планируемый к размещению	Площадь территории, кВ. м	19000	с. Романовка, зона озелененных территорий общего пользования (парки, сады, скверы, бульвары, городские леса)	-	Расчетный срок
5.20	Природный парк	Тематический парк	организация благоустройства территории муниципального округа	Планируемый к размещению	Площадь территории, кВ. м	150000	с. Романовка, зоны рекреационного назначения	-	Расчетный срок
5.21	Сквер	Пешеходная зона	организация благоустройства территории муниципального округа	Планируемый к размещению	Площадь территории, кВ. м	19000	пгт Смоляниново, Школьная, жилые зоны	-	Первая очередь
5.22	Сквер	Пешеходная зона	организация благоустройства территории муниципального округа	Планируемый к размещению	Площадь территории, кВ. м	5151	пгт Шкотово, зона озелененных территорий общего пользования (парки, сады, скверы, бульвары, городские леса)	-	Первая очередь
5.23	Сквер	Пешеходная зона	организация благоустройства территории муниципального округа	Планируемый к размещению	Площадь территории, кВ. м	8900	пгт Шкотово, зона озелененных территорий общего пользования	-	Первая очередь

1	2	3	4	5	6	7	8	9	10
							(парки, сады, скверы, бульвары, городские леса)		
5.24	Сквер	Пешеходная зона	организация благоустройства территории муниципального округа	Планируемый к размещению	Площадь территории, кВ. м	4000	пгт Шкотово, зона озелененных территорий общего пользования (парки, сады, скверы, бульвары, городские леса)	-	Первая очередь
5.25	Сквер	Пешеходная зона	организация благоустройства территории муниципального округа	Планируемый к размещению	Площадь территории, кВ. м	3650	пгт Шкотово, зоны рекреационного назначения	-	Первая очередь
5.26	Сквер	Пешеходная зона	организация благоустройства территории муниципального округа	Планируемый к размещению	Площадь территории, кВ. м	2000	пгт Шкотово, общественно-деловые зоны	-	Первая очередь
5.27	Сквер	Пешеходная зона	организация благоустройства территории муниципального округа	Планируемый к размещению	Площадь территории, кВ. м	6000	пос. Мысовой, зона озелененных территорий общего пользования (парки, сады, скверы, бульвары, городские леса)	-	Первая очередь
5.28	Пешеходная зона	Пешеходная зона	организация благоустройства территории муниципального округа	Планируемый к размещению	Площадь территории, кВ. м	16800	пос. Мысовой, зоны рекреационного назначения	-	Первая очередь
5.29	Школьная дорожка	Пешеходная зона	организация благоустройства территории муниципального	Планируемый к размещению	Площадь территории, кВ. м	2600	пос. Новонежино, зона озелененных	-	Первая очередь

1	2	3	4	5	6	7	8	9	10
			округа				территорий общего пользования (парки, сады, скверы, бульвары, городские леса)		
5.30	Площадь	Пешеходная зона	организация благоустройства территории муниципального округа	Планируемый к размещению	Площадь территории, кВ. м	1000	пос. Новонежино, ул. Авиаторов, д. 24, жилые зоны	-	Первая очередь
5.31	Пешеходная зона	Пешеходная зона	организация благоустройства территории муниципального округа	Планируемый к размещению	Площадь территории, кВ. м	10000	пос. Подъяпольское, зона озелененных территорий общего пользования (парки, сады, скверы, бульвары, городские леса)	-	Первая очередь
5.32	Сквер с мемориалом погибшим в специальной военной операции	Пешеходная зона	организация благоустройства территории муниципального округа	Планируемый к размещению	Площадь территории, кВ. м	850	с. Анисимовка, общественно-деловые зоны	-	Первая очередь
5.33	Сквер отдыха	Пешеходная зона	организация благоустройства территории муниципального округа	Планируемый к размещению	Площадь территории, кВ. м	840	с. Романовка, ул. Гвардейская, дом 202а, жилые зоны	-	Первая очередь
5.34	Аллея Памяти	Пешеходная зона	организация благоустройства территории муниципального округа	Планируемый к размещению	Площадь территории, кВ. м	840	с. Романовка, общественно-деловые зоны	-	Первая очередь
5.35	Сквер	Пешеходная зона	организация благоустройства территории муниципального округа	Планируемый к размещению	Площадь территории, кВ. м	3000	дер. Лукьяновка, зона озелененных территорий общего	-	Расчетный срок

1	2	3	4	5	6	7	8	9	10
							пользования (парки, сады, скверы, бульвары, городские леса)		
5.36	Сквер	Пешеходная зона	организация благоустройства территории муниципального округа	Планируемый к размещению	Площадь территории, кВ. м	7000	дер. Лукьяновка, зона озелененных территорий общего пользования (парки, сады, скверы, бульвары, городские леса)	-	Расчетный срок
5.37	Пешеходная зона	Пешеходная зона	организация благоустройства территории муниципального округа	Планируемый к размещению	Площадь территории, кВ. м	2000	дер. Новая Москва, зона озелененных территорий общего пользования (парки, сады, скверы, бульвары, городские леса)	-	Расчетный срок
5.38	Сквер	Пешеходная зона	организация благоустройства территории муниципального округа	Планируемый к размещению	Площадь территории, кВ. м	6000	дер. Речица, зона озелененных территорий общего пользования (парки, сады, скверы, бульвары, городские леса)	-	Расчетный срок
5.39	Сквер	Пешеходная зона	организация благоустройства территории муниципального округа	Планируемый к размещению	Площадь территории, кВ. м	3000	дер. Речица, зона озелененных территорий общего пользования (парки, сады, скверы, бульвары, городские леса)	-	Расчетный срок

1	2	3	4	5	6	7	8	9	10
5.40	Сквер	Пешеходная зона	организация благоустройства территории муниципального округа	Планируемый к размещению	Площадь территории, кВ. м	2000	пгт Смоляниново, зона озелененных территорий общего пользования (парки, сады, скверы, бульвары, городские леса)	-	Расчетный срок
5.41	Пешеходная зона	Пешеходная зона	организация благоустройства территории муниципального округа	Планируемый к размещению	Площадь территории, кВ. м	10000	пгт Смоляниново, зоны рекреационного назначения	-	Расчетный срок
5.42	Сквер	Пешеходная зона	организация благоустройства территории муниципального округа	Планируемый к размещению	Площадь территории, кВ. м	20000	пгт Смоляниново, зоны рекреационного назначения	-	Расчетный срок
5.43	Сквер	Пешеходная зона	организация благоустройства территории муниципального округа	Планируемый к размещению	Площадь территории, кВ. м	2000	пгт Смоляниново, зоны рекреационного назначения	-	Расчетный срок
5.44	Сквер	Пешеходная зона	организация благоустройства территории муниципального округа	Планируемый к размещению	Площадь территории, кВ. м	12000	пгт Смоляниново, зоны рекреационного назначения	-	Расчетный срок
5.45	Сквер	Пешеходная зона	организация благоустройства территории муниципального округа	Планируемый к размещению	Площадь территории, кВ. м	5000	пгт Смоляниново, общественно-деловые зоны	-	Расчетный срок
5.46	Сквер	Пешеходная зона	организация благоустройства территории муниципального округа	Планируемый к размещению	Площадь территории, кВ. м	5000	пгт Смоляниново, общественно-деловые зоны	-	Расчетный срок
5.47	Сквер	Пешеходная зона	-	Планируемый	Площадь	10000	пгт Шкотово,	-	Расчетный

1	2	3	4	5	6	7	8	9	10
				к размещению	территории, кВ. м		зона озелененных территорий общего пользования (парки, сады, скверы, бульвары, городские леса)		срок
5.48	Пешеходная зона	Пешеходная зона	организация благоустройства территории муниципального округа	Планируемый к размещению	Площадь территории, кВ. м	90000	пгт Шкотово, зоны рекреационного назначения	-	Расчетный срок
5.49	Пешеходная зона	Пешеходная зона	организация благоустройства территории муниципального округа	Планируемый к размещению	Площадь территории, кВ. м	40000	пгт Шкотово, зоны рекреационного назначения	-	Расчетный срок
5.50	Площадь	Пешеходная зона	организация благоустройства территории муниципального округа	Планируемый к размещению	Площадь территории, кВ. м	1200	пгт Шкотово, общественно-деловые зоны	-	Расчетный срок
5.51	Пешеходная зона	Пешеходная зона	организация благоустройства территории муниципального округа	Планируемый к размещению	Площадь территории, кВ. м	16636	пос. Новонежино, зона озелененных территорий общего пользования (парки, сады, скверы, бульвары, городские леса)	-	Расчетный срок
5.52	Сквер	Пешеходная зона	организация благоустройства территории муниципального округа	Планируемый к размещению	Площадь территории, кВ. м	5000	пос. Новонежино, зона озелененных территорий общего пользования (парки, сады,	-	Расчетный срок

1	2	3	4	5	6	7	8	9	10
							скверы, бульвары, городские леса)		
5.53	Пешеходная зона	Пешеходная зона	организация благоустройства территории муниципального округа	Планируемый к размещению	Площадь территории, кВ. м	4000	пос. Новонежино, зона озелененных территорий общего пользования (парки, сады, скверы, бульвары, городские леса)	-	Расчетный срок
5.54	Сквер	Пешеходная зона	организация благоустройства территории муниципального округа	Планируемый к размещению	Площадь территории, кВ. м	8000	пос. Новонежино, зона озелененных территорий общего пользования (парки, сады, скверы, бульвары, городские леса)	-	Расчетный срок
5.55	Пешеходная зона	Пешеходная зона	организация благоустройства территории муниципального округа	Планируемый к размещению	Площадь территории, кВ. м	4000	пос. Новонежино, зона озелененных территорий общего пользования (парки, сады, скверы, бульвары, городские леса)	-	Расчетный срок
5.56	Сквер	Пешеходная зона	организация благоустройства территории муниципального округа	Планируемый к размещению	Площадь территории, кВ. м	2000	пос. Новонежино, зона озелененных территорий общего пользования	-	Расчетный срок

1	2	3	4	5	6	7	8	9	10
							(парки, сады, скверы, бульвары, городские леса)		
5.57	Сквер	Пешеходная зона	организация благоустройства территории муниципального округа	Планируемый к размещению	Площадь территории, кВ. м	2000	пос. Подъяпольское, зона озелененных территорий общего пользования (парки, сады, скверы, бульвары, городские леса)	-	Расчетный срок
5.58	Пешеходная зона	Пешеходная зона	организация благоустройства территории муниципального округа	Планируемый к размещению	Площадь территории, кВ. м	3000	пос. Подъяпольское, зона озелененных территорий общего пользования (парки, сады, скверы, бульвары, городские леса)	-	Расчетный срок
5.59	Пешеходная зона	Пешеходная зона	организация благоустройства территории муниципального округа	Планируемый к размещению	Площадь территории, кВ. м	18000	пос. Подъяпольское, зона озелененных территорий общего пользования (парки, сады, скверы, бульвары, городские леса)	-	Расчетный срок
5.60	Сквер	Пешеходная зона	организация благоустройства территории муниципального округа	Планируемый к размещению	Площадь территории, кВ. м	2000	пос. Подъяпольское, зона озелененных территорий общего	-	Расчетный срок

1	2	3	4	5	6	7	8	9	10
							пользования (парки, сады, скверы, бульвары, городские леса)		
5.61	Сквер	Пешеходная зона	организация благоустройства территории муниципального округа	Планируемый к размещению	Площадь территории, кВ. м	2800	пос. Подъяпольское, зона озелененных территорий общего пользования (парки, сады, скверы, бульвары, городские леса)	-	Расчетный срок
5.62	Сквер	Пешеходная зона	организация благоустройства территории муниципального округа	Планируемый к размещению	Площадь территории, кВ. м	1000	пос. Подъяпольское, зона озелененных территорий общего пользования (парки, сады, скверы, бульвары, городские леса)	-	Расчетный срок
5.63	Сквер	Пешеходная зона	организация благоустройства территории муниципального округа	Планируемый к размещению	Площадь территории, кВ. м	2000	пос. Подъяпольское, зона озелененных территорий общего пользования (парки, сады, скверы, бульвары, городские леса)	-	Расчетный срок
5.64	Сквер	Пешеходная зона	организация благоустройства территории муниципального округа	Планируемый к размещению	Площадь территории, кВ. м	8390	пос. Подъяпольское, зона озелененных территорий	-	Расчетный срок

1	2	3	4	5	6	7	8	9	10
							общего пользования (парки, сады, скверы, бульвары, городские леса)		
5.65	Пешеходная зона	Пешеходная зона	организация благоустройства территории муниципального округа	Планируемый к размещению	Площадь территории, кВ. м	10000	пос. Подъяпольское, зона озелененных территорий общего пользования (парки, сады, скверы, бульвары, городские леса)	-	Расчетный срок
5.66	Сквер	Пешеходная зона	создание условий для массового отдыха жителей и организация обустройства мест массового отдыха населения	Планируемый к размещению	Площадь территории, кВ. м	3000	пос. Штыково, зона озелененных территорий общего пользования (парки, сады, скверы, бульвары, городские леса)	-	Расчетный срок
5.67	Сквер	Пешеходная зона	организация благоустройства территории муниципального округа	Планируемый к размещению	Площадь территории, кВ. м	4000	с. Анисимовка, зона озелененных территорий общего пользования (парки, сады, скверы, бульвары, городские леса)	-	Расчетный срок
5.68	Сквер	Пешеходная зона	организация благоустройства территории муниципального округа	Планируемый к размещению	Площадь территории, кВ. м	5293	с. Анисимовка, зона озелененных территорий общего пользования	-	Расчетный срок

1	2	3	4	5	6	7	8	9	10
							(парки, сады, скверы, бульвары, городские леса)		
5.69	Сквер	Пешеходная зона	организация благоустройства территории муниципального округа	Планируемый к размещению	Площадь территории, кВ. м	10000	с. Анисимовка, зона озелененных территорий общего пользования (парки, сады, скверы, бульвары, городские леса)	-	Расчетный срок
5.70	Сквер	Пешеходная зона	организация благоустройства территории муниципального округа	Планируемый к размещению	Площадь территории, кВ. м	960	с. Новороссия, зона озелененных территорий общего пользования (парки, сады, скверы, бульвары, городские леса)	-	Расчетный срок
5.71	Сквер	Пешеходная зона	организация благоустройства территории муниципального округа	Планируемый к размещению	Площадь территории, кВ. м	5340	с. Новороссия, зона озелененных территорий общего пользования (парки, сады, скверы, бульвары, городские леса)	-	Расчетный срок
5.72	Сквер	Пешеходная зона	организация благоустройства территории муниципального округа	Планируемый к размещению	Площадь территории, кВ. м	2000	с. Новороссия, зона озелененных территорий общего пользования (парки, сады, скверы, бульвары,	-	Расчетный срок

1	2	3	4	5	6	7	8	9	10
							городские леса)		
5.73	Сквер	Пешеходная зона	организация благоустройства территории муниципального округа	Планируемый к размещению	Площадь территории, кВ. м	1500	с. Новороссия, зоны рекреационного назначения	-	Расчетный срок
5.74	Пешеходная зона	Пешеходная зона	организация благоустройства территории муниципального округа	Планируемый к размещению	Площадь территории, кВ. м	17000	с. Романовка, зона озелененных территорий общего пользования (парки, сады, скверы, бульвары, городские леса)	-	Расчетный срок
5.75	Сквер	Пешеходная зона	организация благоустройства территории муниципального округа	Планируемый к размещению	Площадь территории, кВ. м	4400	с. Центральное, зона озелененных территорий общего пользования (парки, сады, скверы, бульвары, городские леса)	-	Расчетный срок
5.76	Сквер	Пешеходная зона	организация благоустройства территории муниципального округа	Планируемый к размещению	Площадь территории, кВ. м	3000	с. Центральное, зоны рекреационного назначения	-	Расчетный срок

1.2.6 Объекты, осуществляющие деятельность по обращению с животными

Номер объекта на карте объектов местного значения	Наименование объекта	Вид объекта	Назначение объекта	Статус объекта	Характеристика объекта		Местоположение объекта	Вид зоны с особыми условиями/ количественный показатель	Срок реализации
					наименование характеристики	количественный показатель			

1	2	3	4	5	6	7	8	9	10
6.1	Приют для животных	Ветеринарная лечебница, питомник животных, кинологический центр, приют для животных, иной подобный объект	Осуществление деятельности по обращению с животными без владельцев, обитающими на территории муниципального округа	Планируемый к размещению	Площадь территории, кВ. м	19055	пгт Смоляниново, общественно-деловые зоны	Санитарно-защитная зона – 50 м	Расчетный срок

1.2.7 Объекты в области электроснабжения населения

Номер объекта на карте объектов местного значения	Наименование объекта	Вид объекта	Назначение объекта	Статус объекта	Характеристика объекта		Местоположение объекта	Вид зоны с особыми условиями/ количественный показатель	Срок реализации
					наименование характеристики	количественный показатель			
1	2	3	4	5	6	7	8	9	10
7.1	ПС 35/6 кВ Скалистая	Электрическая подстанция 35 кВ	Организация электроснабжения	Планируемый к реконструкции	Мощность трансформаторов, МВ А	12,6	пос. Новонежино, жилые зоны	Охранная зона – 15 м	Расчетный срок
					Количество трансформаторов	2			
					Напряжение, кВ	35			
7.2	ПС 35/6 кВ Многоудобное	Электрическая подстанция 35 кВ	Организация электроснабжения	Планируемый к реконструкции	Мощность трансформаторов, МВ А	5	с. Многоудобное, зона инженерной инфраструктуры	Охранная зона – 15 м	Расчетный срок
					Количество трансформаторов	2			
					Напряжение, кВ	35			
7.3	ТП 6/0,4 кВ	Трансформаторная подстанция (ТП)	Организация электроснабжения	Планируемый к размещению	Мощность трансформаторов, МВ А	1,26	пгт Смоляниново, жилые зоны	Охранная зона – 10 м	Первая очередь
					Количество трансформаторов	2			
					Напряжение,	6			

1	2	3	4	5	6	7	8	9	10
					кВ				
7.4	ТП 6/0,4 кВ	Трансформаторная подстанция (ТП)	Организация электроснабжения	Планируемый к размещению	Мощность трансформаторов, МВ А	1,26	пгт Смоляниново, жилые зоны	Охранная зона – 10 м	Первая очередь
					Количество трансформаторов	2			
					Напряжение, кВ	6			
7.5	ТП 6/0,4 кВ	Трансформаторная подстанция (ТП)	Организация электроснабжения	Планируемый к размещению	Мощность трансформаторов, МВ А	1,26	пгт Смоляниново, жилые зоны	Охранная зона – 10 м	Первая очередь
					Количество трансформаторов	2			
					Напряжение, кВ	6			
7.6	ТП 6/0,4 кВ	Трансформаторная подстанция (ТП)	Организация электроснабжения	Планируемый к размещению	Мощность трансформаторов, МВ А	1,26	пгт Смоляниново, жилые зоны	Охранная зона – 10 м	Первая очередь
					Количество трансформаторов	2			
					Напряжение, кВ	6			
7.7	ТП 6/0,4 кВ	Трансформаторная подстанция (ТП)	Организация электроснабжения	Планируемый к размещению	Мощность трансформаторов, МВ А	1,26	пгт Смоляниново, жилые зоны	Охранная зона – 10 м	Первая очередь
					Количество трансформаторов	2			
					Напряжение, кВ	6			
7.8	ТП 6/0,4 кВ	Трансформаторная подстанция (ТП)	Организация электроснабжения	Планируемый к размещению	Мощность трансформаторов, МВ А	1,26	пгт Смоляниново, жилые зоны	Охранная зона – 10 м	Первая очередь
					Количество трансформаторов	2			
					Напряжение, кВ	6			
7.9	ТП 6/0,4 кВ	Трансформаторна	Организация	Планируемый	Мощность	1,26	пгт	Охранная	Первая

1	2	3	4	5	6	7	8	9	10
		я подстанция (ТП)	электроснабжения	к размещению	трансформаторов, МВ А		Смоляниново, жилые зоны	зона – 10 м	очередь
					Количество трансформаторов	2			
					Напряжение, кВ	6			
7.10	ТП 6/0,4 кВ	Трансформаторная подстанция (ТП)	Организация электроснабжения	Планируемый к размещению	Мощность трансформаторов, МВ А	2	пгт Смоляниново, жилые зоны	Охранная зона – 10 м	Первая очередь
					Количество трансформаторов	2			
					Напряжение, кВ	6			
7.11	ТП 6/0,4 кВ	Трансформаторная подстанция (ТП)	Организация электроснабжения	Планируемый к размещению	Мощность трансформаторов, МВ А	2	пгт Смоляниново, жилые зоны	Охранная зона – 10 м	Первая очередь
					Количество трансформаторов	2			
					Напряжение, кВ	6			
7.12	ТП 6/0,4 кВ	Трансформаторная подстанция (ТП)	Организация электроснабжения	Планируемый к размещению	Мощность трансформаторов, МВ А	2	пгт Смоляниново, жилые зоны	Охранная зона – 10 м	Первая очередь
					Количество трансформаторов	2			
					Напряжение, кВ	6			
7.13	ТП 6/0,4 кВ	Трансформаторная подстанция (ТП)	Организация электроснабжения	Планируемый к размещению	Мощность трансформаторов, МВ А	2	пгт Смоляниново, жилые зоны	Охранная зона – 10 м	Первая очередь
					Количество трансформаторов	2			
					Напряжение, кВ	6			
7.14	ТП 6/0,4 кВ	Трансформаторная подстанция (ТП)	Организация электроснабжения	Планируемый к размещению	Мощность трансформаторов, МВ А	2	пгт Смоляниново, жилые зоны	Охранная зона – 10 м	Первая очередь

1	2	3	4	5	6	7	8	9	10
					Количество трансформаторов	2			
					Напряжение, кВ	6			
7.15	ТП 6/0,4 кВ	Трансформаторная подстанция (ТП)	Организация электроснабжения	Планируемый к размещению	Мощность трансформаторов, МВ А	2	пгт Смоляниново, жилые зоны	Охранная зона – 10 м	Первая очередь
					Количество трансформаторов	2			
					Напряжение, кВ	6			
7.16	ТП 6/0,4 кВ	Трансформаторная подстанция (ТП)	Организация электроснабжения	Планируемый к размещению	Мощность трансформаторов, МВ А	0,1	пгт Смоляниново, зона застройки индивидуальными жилыми домами	Охранная зона – 10 м	Первая очередь
					Количество трансформаторов	1			
					Напряжение, кВ	6			
7.17	ТП 6/0,4 кВ	Трансформаторная подстанция (ТП)	Организация электроснабжения	Планируемый к размещению	Мощность трансформаторов, МВ А	0,16	пгт Смоляниново, зона застройки индивидуальными жилыми домами	Охранная зона – 10 м	Первая очередь
					Количество трансформаторов	1			
					Напряжение, кВ	6			
7.18	ТП 6/0,4 кВ	Трансформаторная подстанция (ТП)	Организация электроснабжения	Планируемый к размещению	Мощность трансформаторов, МВ А	0,16	пгт Смоляниново, зона застройки индивидуальными жилыми домами	Охранная зона – 10 м	Первая очередь
					Количество трансформаторов	1			
					Напряжение, кВ	6			
7.19	ТП 6/0,4 кВ	Трансформаторная подстанция (ТП)	Организация электроснабжения	Планируемый к размещению	Мощность трансформаторов, МВ А	0,16	пгт Смоляниново, зона застройки индивидуальными жилыми	Охранная зона – 10 м	Первая очередь
					Количество трансформат	1			

1	2	3	4	5	6	7	8	9	10
					оров		домами		
					Напряжение, кВ	6			
7.20	ТП 6/0,4 кВ	Трансформаторная подстанция (ТП)	Организация электроснабжения	Планируемый к размещению	Мощность трансформаторов, МВ А	0,25	пгт Смолянинoво, зона застройки индивидуальными жилыми домами	Охранная зона – 10 м	Первая очередь
					Количество трансформаторов	1			
					Напряжение, кВ	6			
7.21	ТП 6/0,4 кВ	Трансформаторная подстанция (ТП)	Организация электроснабжения	Планируемый к размещению	Мощность трансформаторов, МВ А	0,16	пгт Смолянинoво, зоны рекреационного назначения	Охранная зона – 10 м	Первая очередь
					Количество трансформаторов	1			
					Напряжение, кВ	6			
7.22	ТП 6/0,4 кВ	Трансформаторная подстанция (ТП)	Организация электроснабжения	Планируемый к размещению	Мощность трансформаторов, МВ А	0,1	пгт Смолянинoво, общественно-деловые зоны	Охранная зона – 10 м	Первая очередь
					Количество трансформаторов	1			
					Напряжение, кВ	6			
7.23	ТП 6/0,4 кВ	Трансформаторная подстанция (ТП)	Организация электроснабжения	Планируемый к размещению	Мощность трансформаторов, МВ А	0,16	пгт Смолянинoво, общественно-деловые зоны	Охранная зона – 10 м	Первая очередь
					Количество трансформаторов	1			
					Напряжение, кВ	6			
7.24	ТП 6/0,4 кВ	Трансформаторная подстанция (ТП)	Организация электроснабжения	Планируемый к размещению	Мощность трансформаторов, МВ А	0,25	пгт Смолянинoво, общественно-деловые зоны	Охранная зона – 10 м	Первая очередь
					Количество трансформаторов	1			
					Напряжение,	6			

1	2	3	4	5	6	7	8	9	10
					кВ				
7.25	ТП 6/0,4 кВ № 83093	Трансформаторная подстанция (ТП)	Организация электроснабжения	Планируемый к ликвидации	Мощность трансформаторов, МВ А	0,16	пгт Шкотово, зона смешанной и общественно-деловой застройки	Охранная зона – 10 м	Первая очередь
					Количество трансформаторов	1			
					Напряжение, кВ	6			
7.26	ТП 6/0,4 кВ	Трансформаторная подстанция (ТП)	Организация электроснабжения	Планируемый к размещению	Мощность трансформаторов, МВ А	0,25	пгт Шкотово, общественно-деловые зоны	Охранная зона – 10 м	Первая очередь
					Количество трансформаторов	1			
					Напряжение, кВ	6			
7.27	ТП 6/0,4 кВ	Трансформаторная подстанция (ТП)	Организация электроснабжения	Планируемый к размещению	Мощность трансформаторов, МВ А	0,25	пгт Шкотово, общественно-деловые зоны	Охранная зона – 10 м	Первая очередь
					Количество трансформаторов	1			
					Напряжение, кВ	6			
7.28	ТП 10/0,4 кВ	Трансформаторная подстанция (ТП)	Организация электроснабжения	Планируемый к размещению	Мощность трансформаторов, МВ А	0,25	пос. Мысовой, зона застройки индивидуальным и жилыми домами	Охранная зона – 10 м	Первая очередь
					Количество трансформаторов	1			
					Напряжение, кВ	10			
7.29	ТП 10/0,4 кВ	Трансформаторная подстанция (ТП)	Организация электроснабжения	Планируемый к размещению	Мощность трансформаторов, МВ А	0,25	пос. Мысовой, общественно-деловые зоны	Охранная зона – 10 м	Первая очередь
					Количество трансформаторов	1			
					Напряжение, кВ	10			
7.30	ТП 10/0,4 кВ	Трансформаторна	Организация	Планируемый	Мощность	0,25	пос. Мысовой,	Охранная	Первая

1	2	3	4	5	6	7	8	9	10
		я подстанция (ТП)	электроснабжения	к размещению	трансформаторов, МВ А		общественно-деловые зоны	зона – 10 м	очередь
					Количество трансформаторов	1			
					Напряжение, кВ	10			
7.31	ТП 10/0,4 кВ	Трансформаторная подстанция (ТП)	Организация электроснабжения	Планируемый к размещению	Мощность трансформаторов, МВ А	0,25	пос. Мысовой, общественно-деловые зоны	Охранная зона – 10 м	Первая очередь
					Количество трансформаторов	1			
					Напряжение, кВ	10			
7.32	ТП 6/0,4 кВ	Трансформаторная подстанция (ТП)	Организация электроснабжения	Планируемый к размещению	Мощность трансформаторов, МВ А	0,25	пос. Новонежино, общественно-деловые зоны	Охранная зона – 10 м	Первая очередь
					Количество трансформаторов	1			
					Напряжение, кВ	6			
7.33	ТП 10/0,4 кВ	Трансформаторная подстанция (ТП)	Организация электроснабжения	Планируемый к реконструкции	Мощность трансформаторов, МВ А	0,16	пос. Подъяпольское, зона озелененных территорий общего пользования (парки, сады, скверы, бульвары, городские леса)	Охранная зона – 10 м	Первая очередь
					Количество трансформаторов	1			
					Напряжение, кВ	10			
7.34	ТП 6/0,4 кВ	Трансформаторная подстанция (ТП)	Организация электроснабжения	Планируемый к размещению	Мощность трансформаторов, МВ А	0,16	пос. Штыково, зона озелененных территорий специального назначения	Охранная зона – 10 м	Первая очередь
					Количество трансформаторов	1			
					Напряжение, кВ	6			

1	2	3	4	5	6	7	8	9	10
7.35	ТП 6/0,4 кВ	Трансформаторная подстанция (ТП)	Организация электроснабжения	Планируемый к реконструкции	Мощность трансформаторов, МВ А	0,4	пос. Штыково, зона транспортной инфраструктуры	Охранная зона – 10 м	Первая очередь
					Количество трансформаторов	1			
					Напряжение, кВ	6			
7.36	ТП 6/0,4 кВ	Трансформаторная подстанция (ТП)	Организация электроснабжения	Планируемый к размещению	Мощность трансформаторов, МВ А	0,16	с. Многоудобное, зона застройки индивидуальным и жилыми домами	Охранная зона – 10 м	Первая очередь
					Количество трансформаторов	1			
					Напряжение, кВ	6			
7.37	ТП 6/0,4 кВ	Трансформаторная подстанция (ТП)	Организация электроснабжения	Планируемый к размещению	Мощность трансформаторов, МВ А	0,16	с. Многоудобное, зона застройки индивидуальным и жилыми домами	Охранная зона – 10 м	Первая очередь
					Количество трансформаторов	1			
					Напряжение, кВ	6			
7.38	ТП 6/0,4 кВ	Трансформаторная подстанция (ТП)	Организация электроснабжения	Планируемый к размещению	Мощность трансформаторов, МВ А	0,25	с. Многоудобное, зона застройки индивидуальным и жилыми домами	Охранная зона – 10 м	Первая очередь
					Количество трансформаторов	1			
					Напряжение, кВ	6			
7.39	ТП 6/0,4 кВ	Трансформаторная подстанция (ТП)	Организация электроснабжения	Планируемый к размещению	Мощность трансформаторов, МВ А	0,25	с. Многоудобное, общественно-деловые зоны	Охранная зона – 10 м	Первая очередь
					Количество трансформаторов	1			
					Напряжение, кВ	6			
7.40	ТП 6/0,4 кВ	Трансформаторная подстанция (ТП)	Организация электроснабжен	Планируемый к реконструкции	Мощность трансформат	0,25	с. Романовка, зона	Охранная зона – 10 м	Первая очередь

1	2	3	4	5	6	7	8	9	10
			ия		оров, МВ А		озелененных территорий общего пользования (парки, сады, скверы, бульвары, городские леса)		
					Количество трансформаторов	1			
					Напряжение, кВ	6			
7.41	ТП 6/0,4 кВ	Трансформаторная подстанция (ТП)	Организация электроснабжения	Планируемый к размещению	Мощность трансформаторов, МВ А	0,16	с. Романовка, общественно-деловые зоны	Охранная зона – 10 м	Первая очередь
					Количество трансформаторов	1			
					Напряжение, кВ	6			
7.42	ТП 6/0,4 кВ	Трансформаторная подстанция (ТП)	Организация электроснабжения	Планируемый к размещению	Мощность трансформаторов, МВ А	0,25	с. Центральное, зона застройки индивидуальными жилыми домами	Охранная зона – 10 м	Первая очередь
					Количество трансформаторов	1			
					Напряжение, кВ	6			
7.43	ТП 50-72	Трансформаторная подстанция (ТП)	Организация электроснабжения	Планируемый к размещению	Мощность трансформаторов, МВ А	0,4	с. Центральное, зона инженерной инфраструктуры	Охранная зона – 10 м	Первая очередь
					Количество трансформаторов	1			
					Напряжение, кВ	6			
7.44	ТП 6/0,4 кВ	Трансформаторная подстанция (ТП)	Организация электроснабжения	Планируемый к размещению	Мощность трансформаторов, МВ А	0,25	дер. Лукьяновка, зона застройки индивидуальными жилыми домами	Охранная зона – 10 м	Расчетный срок
					Количество трансформаторов	1			
					Напряжение, кВ	6			
7.45	ТП 6/0,4 кВ	Трансформаторная подстанция (ТП)	Организация электроснабжен	Планируемый к размещению	Мощность трансформат	0,25	дер. Лукьяновка, зона инженерной	Охранная зона – 10 м	Расчетный срок

1	2	3	4	5	6	7	8	9	10
			ия		оров, МВ · А		инфраструктуры		
					Количество трансформаторов	1			
					Напряжение, кВ	6			
7.46	ТП 6/0,4 кВ	Трансформаторная подстанция (ТП)	Организация электроснабжения	Планируемый к размещению	Мощность трансформаторов, МВ А	0,16	дер. Лукьяновка, зона садоводства, огородничества	Охранная зона – 10 м	Расчетный срок
					Количество трансформаторов	1			
					Напряжение, кВ	6			
7.47	ТП 6/0,4 кВ	Трансформаторная подстанция (ТП)	Организация электроснабжения	Планируемый к размещению	Мощность трансформаторов, МВ А	0,16	дер. Лукьяновка, зоны рекреационного назначения	Охранная зона – 10 м	Расчетный срок
					Количество трансформаторов	1			
					Напряжение, кВ	6			
7.48	ТП 6/0,4 кВ	Трансформаторная подстанция (ТП)	Организация электроснабжения	Планируемый к размещению	Мощность трансформаторов, МВ А	0,16	дер. Лукьяновка, общественно-деловые зоны	Охранная зона – 10 м	Расчетный срок
					Количество трансформаторов	1			
					Напряжение, кВ	6			
7.49	ТП 6/0,4 кВ	Трансформаторная подстанция (ТП)	Организация электроснабжения	Планируемый к размещению	Мощность трансформаторов, МВ А	0,16	дер. Новая Москва, зона транспортной инфраструктуры	Охранная зона – 10 м	Расчетный срок
					Количество трансформаторов	1			
					Напряжение, кВ	6			
7.50	ТП 6/0,4 кВ	Трансформаторная подстанция (ТП)	Организация электроснабжения	Планируемый к размещению	Мощность трансформаторов, МВ А	0,16	дер. Новая Москва, зона транспортной инфраструктуры	Охранная зона – 10 м	Расчетный срок
					Количество	1			

1	2	3	4	5	6	7	8	9	10
					трансформаторов				
					Напряжение, кВ	6			
7.51	ТП 6/0,4 кВ	Трансформаторная подстанция (ТП)	Организация электроснабжения	Планируемый к размещению	Мощность трансформаторов, МВ А	0,16	дер. Речица, зона застройки индивидуальными жилыми домами	Охранная зона – 10 м	Расчетный срок
					Количество трансформаторов	1			
					Напряжение, кВ	6			
7.52	ТП 10/0,4 кВ	Трансформаторная подстанция (ТП)	Организация электроснабжения	Планируемый к реконструкции	Мощность трансформаторов, МВ А	0,1	зона инженерной инфраструктуры	Охранная зона – 10 м	Расчетный срок
					Количество трансформаторов	1			
					Напряжение, кВ	10			
7.53	ТП ВОС	Трансформаторная подстанция (ТП)	Организация электроснабжения	Планируемый к размещению	Мощность трансформаторов, МВ А	0,1	зона сельскохозяйственных угодий	Охранная зона – 10 м	Расчетный срок
					Количество трансформаторов	1			
					Напряжение, кВ	6			
7.54	ТП 6/0,4 кВ СТО	Трансформаторная подстанция (ТП)	Организация электроснабжения	Планируемый к размещению	Мощность трансформаторов, МВ А	0,06	зона транспортной инфраструктуры	Охранная зона – 10 м	Расчетный срок
					Количество трансформаторов	1			
					Напряжение, кВ	6			
7.55	ТП 6/0,4 кВ СТО	Трансформаторная подстанция (ТП)	Организация электроснабжения	Планируемый к размещению	Мощность трансформаторов, МВ А	0,06	зона транспортной инфраструктуры	Охранная зона – 10 м	Расчетный срок
					Количество трансформаторов	1			

1	2	3	4	5	6	7	8	9	10
					Напряжение, кВ	6			
7.56	ТП 6/0,4 кВ	Трансформаторная подстанция (ТП)	Организация электроснабжения	Планируемый к размещению	Мощность трансформаторов, МВ А	0,1	пгт Смоляниново, зона застройки индивидуальными жилыми домами	Охранная зона – 10 м	Расчетный срок
					Количество трансформаторов	1			
					Напряжение, кВ	6			
7.57	ТП 6/0,4 кВ	Трансформаторная подстанция (ТП)	Организация электроснабжения	Планируемый к размещению	Мощность трансформаторов, МВ А	0,16	пгт Смоляниново, зона озелененных территорий специального назначения	Охранная зона – 10 м	Расчетный срок
					Количество трансформаторов	1			
					Напряжение, кВ	6			
7.58	ТП 6/0,4 кВ	Трансформаторная подстанция (ТП)	Организация электроснабжения	Планируемый к размещению	Мощность трансформаторов, МВ А	0,16	пгт Смоляниново, зоны транспортной инфраструктуры	Охранная зона – 10 м	Расчетный срок
					Количество трансформаторов	1			
					Напряжение, кВ	6			
7.59	ТП 6/0,4 кВ	Трансформаторная подстанция (ТП)	Организация электроснабжения	Планируемый к размещению	Мощность трансформаторов, МВ А	0,16	пгт Смоляниново, общественно-деловые зоны	Охранная зона – 10 м	Расчетный срок
					Количество трансформаторов	1			
					Напряжение, кВ	6			
7.60	ТП 6/0,4 кВ	Трансформаторная подстанция (ТП)	Организация электроснабжения	Планируемый к размещению	Мощность трансформаторов, МВ А	0,16	пгт Смоляниново, общественно-деловые зоны	Охранная зона – 10 м	Расчетный срок
					Количество трансформаторов	1			
					Напряжение, кВ	6			

1	2	3	4	5	6	7	8	9	10
7.61	ТП 6/0,4 кВ	Трансформаторная подстанция (ТП)	Организация электроснабжения	Планируемый к размещению	Мощность трансформаторов, МВ А	0,16	пгт Смоляниново, общественно-деловые зоны	Охранная зона – 10 м	Расчетный срок
					Количество трансформаторов	1			
					Напряжение, кВ	6			
7.62	ТП 6/0,4 кВ	Трансформаторная подстанция (ТП)	Организация электроснабжения	Планируемый к размещению	Мощность трансформаторов, МВ А	0,16	пгт Смоляниново, общественно-деловые зоны	Охранная зона – 10 м	Расчетный срок
					Количество трансформаторов	1			
					Напряжение, кВ	6			
7.63	ТП 6/0,4 кВ	Трансформаторная подстанция (ТП)	Организация электроснабжения	Планируемый к размещению	Мощность трансформаторов, МВ А	0,16	пгт Шкотово, зона застройки индивидуальными жилыми домами	Охранная зона – 10 м	Расчетный срок
					Количество трансформаторов	1			
					Напряжение, кВ	6			
7.64	ТП 6/0,4 кВ	Трансформаторная подстанция (ТП)	Организация электроснабжения	Планируемый к размещению	Мощность трансформаторов, МВ А	0,16	пгт Шкотово, зона застройки индивидуальными жилыми домами	Охранная зона – 10 м	Расчетный срок
					Количество трансформаторов	1			
					Напряжение, кВ	6			
7.65	ТП 6/0,4 кВ	Трансформаторная подстанция (ТП)	Организация электроснабжения	Планируемый к размещению	Мощность трансформаторов, МВ А	0,25	пгт Шкотово, зона смешанной и общественно-деловой застройки	Охранная зона – 10 м	Расчетный срок
					Количество трансформаторов	1			
					Напряжение, кВ	6			
7.66	ТП 6/0,4 кВ	Трансформаторная подстанция (ТП)	Организация электроснабжен	Планируемый к размещению	Мощность трансформат	0,25	пгт Шкотово, зона смешанной	Охранная зона – 10 м	Расчетный срок

1	2	3	4	5	6	7	8	9	10
			ия		оров, МВ А		и общественно-деловой застройки		
					Количество трансформаторов	1			
					Напряжение, кВ	6			
7.67	ТП 6/0,4 кВ	Трансформаторная подстанция (ТП)	Организация электроснабжения	Планируемый к ликвидации	Мощность трансформаторов, МВ А	0,16	пгт Шкотово, зона транспортной инфраструктуры	Охранная зона – 10 м	Расчетный срок
					Количество трансформаторов	1			
					Напряжение, кВ	6			
7.68	ТП 6/0,4 кВ	Трансформаторная подстанция (ТП)	Организация электроснабжения	Планируемый к реконструкции	Мощность трансформаторов, МВ А	0,16	пгт Шкотово, зоны рекреационного назначения	Охранная зона – 10 м	Расчетный срок
					Количество трансформаторов	1			
					Напряжение, кВ	6			
7.69	ТП 6/0,4 кВ	Трансформаторная подстанция (ТП)	Организация электроснабжения	Планируемый к размещению	Мощность трансформаторов, МВ А	0,16	пгт Шкотово, общественно-деловые зоны	Охранная зона – 10 м	Расчетный срок
					Количество трансформаторов	1			
					Напряжение, кВ	6			
7.70	ТП 6/0,4 кВ	Трансформаторная подстанция (ТП)	Организация электроснабжения	Планируемый к размещению	Мощность трансформаторов, МВ А	0,25	пгт Шкотово, производственные зоны, зоны инженерной и транспортной инфраструктур	Охранная зона – 10 м	Расчетный срок
					Количество трансформаторов	1			
					Напряжение, кВ	6			
7.71	ТП 10/0,4 кВ	Трансформаторная подстанция (ТП)	Организация электроснабжения	Планируемый к размещению	Мощность трансформаторов, МВ А	0,63	пос. Мысовой, жилые зоны	Охранная зона – 10 м	Расчетный срок
					Количество	1			

1	2	3	4	5	6	7	8	9	10
					трансформаторов				
					Напряжение, кВ	10			
7.72	ТП 10/0,4 кВ	Трансформаторная подстанция (ТП)	Организация электроснабжения	Планируемый к размещению	Мощность трансформаторов, МВ А	0,25	пос. Мысовой, зоны рекреационного назначения	Охранная зона – 10 м	Расчетный срок
					Количество трансформаторов	1			
					Напряжение, кВ	10			
7.73	ТП 10/0,4 кВ	Трансформаторная подстанция (ТП)	Организация электроснабжения	Планируемый к размещению	Мощность трансформаторов, МВ А	0,16	пос. Мысовой, производственные зоны, зоны инженерной и транспортной инфраструктур	Охранная зона – 10 м	Расчетный срок
					Количество трансформаторов	1			
					Напряжение, кВ	10			
7.74	ТП 10/0,4 кВ	Трансформаторная подстанция (ТП)	Организация электроснабжения	Планируемый к размещению	Мощность трансформаторов, МВ А	0,25	пос. Подъяпольское, жилые зоны	Охранная зона – 10 м	Расчетный срок
					Количество трансформаторов	1			
					Напряжение, кВ	10			
7.75	ТП 10/0,4 кВ	Трансформаторная подстанция (ТП)	Организация электроснабжения	Планируемый к размещению	Мощность трансформаторов, МВ А	0,16	пос. Подъяпольское, зона застройки индивидуальным и жилыми домами	Охранная зона – 10 м	Расчетный срок
					Количество трансформаторов	1			
					Напряжение, кВ	10			
7.76	ТП 10/0,4 кВ	Трансформаторная подстанция (ТП)	Организация электроснабжения	Планируемый к размещению	Мощность трансформаторов, МВ А	0,25	пос. Подъяпольское, зона застройки индивидуальным и жилыми домами	Охранная зона – 10 м	Расчетный срок
					Количество трансформаторов	1			

1	2	3	4	5	6	7	8	9	10
					Напряжение, кВ	10			
7.77	ТП 10/0,4 кВ	Трансформаторная подстанция (ТП)	Организация электроснабжения	Планируемый к размещению	Мощность трансформаторов, МВ А	0,16	пос. Подъяпольское, общественно-деловые зоны	Охранная зона – 10 м	Расчетный срок
					Количество трансформаторов	1			
					Напряжение, кВ	10			
7.78	ТП 6/0,4 кВ	Трансформаторная подстанция (ТП)	Организация электроснабжения	Планируемый к размещению	Мощность трансформаторов, МВ А	0,16	пос. Штыково, зона транспортной инфраструктуры	Охранная зона – 10 м	Расчетный срок
					Количество трансформаторов	1			
					Напряжение, кВ	6			
7.79	ТП 6/0,4 кВ	Трансформаторная подстанция (ТП)	Организация электроснабжения	Планируемый к размещению	Мощность трансформаторов, МВ А	0,16	пос. Штыково, зона транспортной инфраструктуры	Охранная зона – 10 м	Расчетный срок
					Количество трансформаторов	1			
					Напряжение, кВ	6			
7.80	ТП 6/0,4 кВ	Трансформаторная подстанция (ТП)	Организация электроснабжения	Планируемый к размещению	Мощность трансформаторов, МВ А	0,25	пос. Штыково, зона транспортной инфраструктуры	Охранная зона – 10 м	Расчетный срок
					Количество трансформаторов	2			
					Напряжение, кВ	6			
7.81	ТП 6/0,4 кВ	Трансформаторная подстанция (ТП)	Организация электроснабжения	Планируемый к размещению	Мощность трансформаторов, МВ А	0,16	пос. Штыково, общественно-деловые зоны	Охранная зона – 10 м	Расчетный срок
					Количество трансформаторов	1			
					Напряжение, кВ	6			

1	2	3	4	5	6	7	8	9	10
7.82	ТП 6/0,4 кВ	Трансформаторная подстанция (ТП)	Организация электроснабжения	Планируемый к размещению	Мощность трансформаторов, МВ А	0,25	пос. Штыково, общественно-деловые зоны	Охранная зона – 10 м	Расчетный срок
					Количество трансформаторов	2			
					Напряжение, кВ	6			
7.83	ТП 6/0,4 кВ	Трансформаторная подстанция (ТП)	Организация электроснабжения	Планируемый к размещению	Мощность трансформаторов, МВ А	0,25	с. Анисимовка, зона застройки индивидуальными жилыми домами	Охранная зона – 10 м	Расчетный срок
					Количество трансформаторов	1			
					Напряжение, кВ	6			
7.84	ТП 6/0,4 кВ	Трансформаторная подстанция (ТП)	Организация электроснабжения	Планируемый к размещению	Мощность трансформаторов, МВ А	0,25	с. Анисимовка, зона застройки индивидуальными жилыми домами	Охранная зона – 10 м	Расчетный срок
					Количество трансформаторов	1			
					Напряжение, кВ	6			
7.85	ТП 6/0,4 кВ	Трансформаторная подстанция (ТП)	Организация электроснабжения	Планируемый к размещению	Мощность трансформаторов, МВ А	0,25	с. Анисимовка, зона застройки индивидуальными жилыми домами	Охранная зона – 10 м	Расчетный срок
					Количество трансформаторов	1			
					Напряжение, кВ	6			
7.86	ТП 6/0,4 кВ	Трансформаторная подстанция (ТП)	Организация электроснабжения	Планируемый к размещению	Мощность трансформаторов, МВ А	0,4	с. Анисимовка, зона застройки индивидуальными жилыми домами	Охранная зона – 10 м	Расчетный срок
					Количество трансформаторов	1			
					Напряжение, кВ	6			
7.87	ТП 6/0,4 кВ	Трансформаторная подстанция (ТП)	Организация электроснабжен	Планируемый к реконструкции	Мощность трансформат	0,16	с. Анисимовка, зона	Охранная зона – 10 м	Расчетный срок

1	2	3	4	5	6	7	8	9	10
			ия		оров, МВ А		озелененных территорий специального назначения		
					Количество трансформаторов	1			
					Напряжение, кВ	6			
7.88	ТП 6/0,4 кВ	Трансформаторная подстанция (ТП)	Организация электроснабжения	Планируемый к размещению	Мощность трансформаторов, МВ А	0,25	с. Анисимовка, зоны рекреационного назначения	Охранная зона – 10 м	Расчетный срок
					Количество трансформаторов	1			
					Напряжение, кВ	6			
7.89	ТП 6/0,4 кВ	Трансформаторная подстанция (ТП)	Организация электроснабжения	Планируемый к размещению	Мощность трансформаторов, МВ А	0,25	с. Анисимовка, зоны рекреационного назначения	Охранная зона – 10 м	Расчетный срок
					Количество трансформаторов	1			
					Напряжение, кВ	6			
7.90	ТП ВОС	Трансформаторная подстанция (ТП)	Организация электроснабжения	Планируемый к размещению	Мощность трансформаторов, МВ А	0,4	с. Анисимовка, зоны рекреационного назначения	Охранная зона – 10 м	Расчетный срок
					Количество трансформаторов	1			
					Напряжение, кВ	6			
7.91	ТП 6/0,4 кВ	Трансформаторная подстанция (ТП)	Организация электроснабжения	Планируемый к размещению	Мощность трансформаторов, МВ А	0,4	с. Анисимовка, зоны рекреационного назначения	Охранная зона – 10 м	Расчетный срок
					Количество трансформаторов	1			
					Напряжение, кВ	6			
7.92	ТП 6/0,4 кВ	Трансформаторная подстанция (ТП)	Организация электроснабжения	Планируемый к размещению	Мощность трансформаторов, МВ А	0,25	с. Анисимовка, общественно-деловые зоны	Охранная зона – 10 м	Расчетный срок
					Количество	1			

1	2	3	4	5	6	7	8	9	10
					трансформаторов				
					Напряжение, кВ	6			
7.93	ТП 6/0,4 кВ	Трансформаторная подстанция (ТП)	Организация электроснабжения	Планируемый к размещению	Мощность трансформаторов, МВ А	0,25	с. Многоудобное, зона застройки индивидуальными жилыми домами	Охранная зона – 10 м	Расчетный срок
					Количество трансформаторов	1			
					Напряжение, кВ	6			
7.94	ТП 6/0,4 кВ	Трансформаторная подстанция (ТП)	Организация электроснабжения	Планируемый к размещению	Мощность трансформаторов, МВ А	0,25	с. Многоудобное, зона застройки индивидуальными жилыми домами	Охранная зона – 10 м	Расчетный срок
					Количество трансформаторов	1			
					Напряжение, кВ	6			
7.95	ТП 6/0,4 кВ	Трансформаторная подстанция (ТП)	Организация электроснабжения	Планируемый к размещению	Мощность трансформаторов, МВ А	0,25	с. Многоудобное, зона застройки индивидуальными жилыми домами	Охранная зона – 10 м	Расчетный срок
					Количество трансформаторов	1			
					Напряжение, кВ	6			
7.96	ТП 6/0,4 кВ	Трансформаторная подстанция (ТП)	Организация электроснабжения	Планируемый к размещению	Мощность трансформаторов, МВ А	0,25	с. Многоудобное, зона застройки индивидуальными жилыми домами	Охранная зона – 10 м	Расчетный срок
					Количество трансформаторов	1			
					Напряжение, кВ	6			
7.97	ТП 6/0,4 кВ	Трансформаторная подстанция (ТП)	Организация электроснабжения	Планируемый к размещению	Мощность трансформаторов, МВ А	0,25	с. Многоудобное, зона застройки индивидуальными жилыми домами	Охранная зона – 10 м	Расчетный срок
					Количество трансформаторов	1			

1	2	3	4	5	6	7	8	9	10
					Напряжение, кВ	6			
7.98	ТП 6/0,4 кВ	Трансформаторная подстанция (ТП)	Организация электроснабжения	Планируемый к реконструкции	Мощность трансформаторов, МВ А	0,16	с. Многоудобное, зона застройки индивидуальными жилыми домами	Охранная зона – 10 м	Расчетный срок
					Количество трансформаторов	1			
					Напряжение, кВ	6			
7.99	ТП 6/0,4 кВ	Трансформаторная подстанция (ТП)	Организация электроснабжения	Планируемый к размещению	Мощность трансформаторов, МВ А	0,25	с. Многоудобное, зона инженерной инфраструктуры	Охранная зона – 10 м	Расчетный срок
					Количество трансформаторов	1			
					Напряжение, кВ	6			
7.100	ТП 6/0,4 кВ	Трансформаторная подстанция (ТП)	Организация электроснабжения	Планируемый к размещению	Мощность трансформаторов, МВ А	0,25	с. Многоудобное, зона озелененных территорий специального назначения	Охранная зона – 10 м	Расчетный срок
					Количество трансформаторов	1			
					Напряжение, кВ	6			
7.101	ТП 6/0,4 кВ	Трансформаторная подстанция (ТП)	Организация электроснабжения	Планируемый к размещению	Мощность трансформаторов, МВ А	0,16	с. Новороссия, зона застройки индивидуальными жилыми домами	Охранная зона – 10 м	Расчетный срок
					Количество трансформаторов	1			
					Напряжение, кВ	6			
7.102	ТП 6/0,4 кВ	Трансформаторная подстанция (ТП)	Организация электроснабжения	Планируемый к реконструкции	Мощность трансформаторов, МВ А	0,25	с. Новороссия, зона застройки индивидуальными жилыми домами	Охранная зона – 10 м	Расчетный срок
					Количество трансформаторов	1			
					Напряжение, кВ	6			

1	2	3	4	5	6	7	8	9	10
7.103	КТП КОС	Трансформаторная подстанция (ТП)	Организация электроснабжения	Планируемый к размещению	Мощность трансформаторов, МВ А	0,06	с. Новороссия, зона инженерной инфраструктуры	Охранная зона – 10 м	Расчетный срок
					Количество трансформаторов	1			
					Напряжение, кВ	6			
7.104	ТП 6/0,4 кВ	Трансформаторная подстанция (ТП)	Организация электроснабжения	Планируемый к реконструкции	Мощность трансформаторов, МВ А	0,25	с. Новороссия, зона инженерной инфраструктуры	Охранная зона – 10 м	Расчетный срок
					Количество трансформаторов	1			
					Напряжение, кВ	6			
7.105	ТП 6/0,4 кВ	Трансформаторная подстанция (ТП)	Организация электроснабжения	Планируемый к размещению	Мощность трансформаторов, МВ А	0,16	с. Романовка, зона застройки индивидуальным и жилыми домами	Охранная зона – 10 м	Расчетный срок
					Количество трансформаторов	1			
					Напряжение, кВ	6			
7.106	ТП 6/0,4 кВ	Трансформаторная подстанция (ТП)	Организация электроснабжения	Планируемый к размещению	Мощность трансформаторов, МВ А	0,16	с. Романовка, зона застройки индивидуальным и жилыми домами	Охранная зона – 10 м	Расчетный срок
					Количество трансформаторов	1			
					Напряжение, кВ	6			
7.107	ТП 6/0,4 кВ	Трансформаторная подстанция (ТП)	Организация электроснабжения	Планируемый к реконструкции	Мощность трансформаторов, МВ А	0,16	с. Романовка, зона режимных территорий	Охранная зона – 10 м	Расчетный срок
					Количество трансформаторов	1			
					Напряжение, кВ	6			
7.108	ТП 6/0,4 кВ	Трансформаторная подстанция (ТП)	Организация электроснабжен	Планируемый к размещению	Мощность трансформат	0,16	с. Стеклянуха, зона застройки	Охранная зона – 10 м	Расчетный срок

1	2	3	4	5	6	7	8	9	10
			ия		оров, МВ А		индивидуальным и жилыми домами		
					Количество трансформаторов	1			
					Напряжение, кВ	6			
7.109	ТП 6/0,4 кВ	Трансформаторная подстанция (ТП)	Организация электроснабжения	Планируемый к размещению	Мощность трансформаторов, МВ А	0,1	с. Центральное, зона инженерной инфраструктуры	Охранная зона – 10 м	Расчетный срок
					Количество трансформаторов	1			
					Напряжение, кВ	6			
7.110	РП 10 кВ	Распределительный пункт (РП)	Организация электроснабжения	Планируемый к размещению	Мощность трансформаторов, МВ А	2,5	пгт Смоляниново, жилые зоны	Охранная зона – 10 м	Первая очередь
					Количество трансформаторов	2			
					Напряжение, кВ	10/0,4			
7.111	ВЛ 35 кВ Факел – Насосная 1 – Верхняя	Линии электропередачи 35 кВ	Организация электроснабжения	Планируемый к размещению	Напряжение, кВ	35 кВ	Шкотовский муниципальный округ	-	Первая очередь
					Протяженность сооружения, км	0,096			
7.112	ВЛ 35 кВ Факел – Насосная 1 – Верхняя	Линии электропередачи 35 кВ	Организация электроснабжения	Планируемый к ликвидации	Напряжение, кВ	35 кВ	Шкотовский муниципальный округ	-	Первая очередь
					Протяженность сооружения, км	1,027			
7.113	ВЛ 35 кВ Шкотово – Новороссия	Линии электропередачи 35 кВ	Организация электроснабжения	Планируемый к реконструкции	Напряжение, кВ	35 кВ	пгт Шкотово	-	Первая очередь
					Протяженность сооружения, км	10,423			

1	2	3	4	5	6	7	8	9	10
7.114	ВЛ 35 кВ Шкотово – Новороссия	Линии электропередачи 35 кВ	Организация электроснабжения	Планируемый к реконструкции	Напряжение, кВ	35 кВ	с. Новороссия, с. Стеклянуха	-	Расчетный срок
					Протяженность сооружения, км	7,428			
7.115	ВЛ 35 кВ Шкотовский водозабор – Насосная 1 – Верхняя	Линии электропередачи 35 кВ	Организация электроснабжения	Планируемый к ликвидации	Напряжение, кВ	35 кВ	Шкотовский муниципальный округ	-	Первая очередь
					Протяженность сооружения, км	0,613			
7.116	ВЛ 35 кВ Шкотовский водозабор – Насосная 1 – Верхняя	Линии электропередачи 35 кВ	Организация электроснабжения	Планируемый к размещению	Напряжение, кВ	35 кВ	Шкотовский муниципальный округ	-	Первая очередь
					Протяженность сооружения, км	1,592			
7.117	Линии электропередачи 10 кВ	Линии электропередачи 10 кВ	Организация электроснабжения	Планируемый к размещению	Напряжение, кВ	10 кВ	пгт Смоляниново	-	Первая очередь
					Протяженность сооружения, км	15,87			
7.118	Линии электропередачи 10 кВ	Линии электропередачи 10 кВ	Организация электроснабжения	Планируемый к размещению	Напряжение, кВ	10 кВ	пос. Мысовой	-	Первая очередь
					Протяженность сооружения, км	2,431			
7.119	Линии электропередачи 10 кВ	Линии электропередачи 10 кВ	Организация электроснабжения	Планируемый к размещению	Напряжение, кВ	10 кВ	пос. Мысовой	-	Расчетный срок
					Протяженность сооружения, км	1,627			
7.120	Линии электропередачи 10 кВ	Линии электропередачи 10 кВ	Организация электроснабжения	Планируемый к ликвидации	Напряжение, кВ	10 кВ	пос. Мысовой	-	Расчетный срок
					Протяженность сооружения, км	0,267			

1	2	3	4	5	6	7	8	9	10
7.121	Линии электропередачи 10 кВ	Линии электропередачи 10 кВ	Организация электроснабжения	Планируемый к размещению	Напряжение, кВ	10 кВ	пос. Подъяпольское	-	Расчетный срок
					Протяженность сооружения, км	1,99			
7.122	Линии электропередачи 10 кВ	Линии электропередачи 10 кВ	Организация электроснабжения	Планируемый к ликвидации	Напряжение, кВ	10 кВ	пос. Подъяпольское	-	Расчетный срок
					Протяженность сооружения, км	0,626			
7.123	Линии электропередачи 6 кВ	Линии электропередачи 6 кВ	Организация электроснабжения	Планируемый к размещению	Напряжение, кВ	6 кВ	пгт Смоляниново	-	Первая очередь
					Протяженность сооружения, км	3,238			
7.124	Линии электропередачи 6 кВ	Линии электропередачи 6 кВ	Организация электроснабжения	Планируемый к размещению	Напряжение, кВ	6 кВ	пгт Шкотово	-	Первая очередь
					Протяженность сооружения, км	0,172			
7.125	Линии электропередачи 6 кВ	Линии электропередачи 6 кВ	Организация электроснабжения	Планируемый к ликвидации	Напряжение, кВ	6 кВ	пгт Шкотово	-	Первая очередь
					Протяженность сооружения, км	0,706			
7.126	Линии электропередачи 6 кВ	Линии электропередачи 6 кВ	Организация электроснабжения	Планируемый к размещению	Напряжение, кВ	6 кВ	пос. Новонежино	-	Первая очередь
					Протяженность сооружения, км	0,017			
7.127	Линии электропередачи 6 кВ	Линии электропередачи 6 кВ	Организация электроснабжения	Планируемый к размещению	Напряжение, кВ	6 кВ	пос. Штыково	-	Первая очередь
					Протяженность сооружения,	0,282			

1	2	3	4	5	6	7	8	9	10
					км				
7.128	Линии электропередачи 6 кВ	Линии электропередачи 6 кВ	Организация электроснабжения	Планируемый к размещению	Напряжение, кВ	6 кВ	с. Многоудобное	-	Первая очередь
					Протяженность сооружения, км	1,565			
7.129	Линии электропередачи 6 кВ	Линии электропередачи 6 кВ	Организация электроснабжения	Планируемый к ликвидации	Напряжение, кВ	6 кВ	с. Многоудобное	-	Первая очередь
					Протяженность сооружения, км	0,815			
7.130	Линии электропередачи 6 кВ	Линии электропередачи 6 кВ	Организация электроснабжения	Планируемый к размещению	Напряжение, кВ	6 кВ	с. Романовка	-	Первая очередь
					Протяженность сооружения, км	0,389			
7.131	Линии электропередачи 6 кВ	Линии электропередачи 6 кВ	Организация электроснабжения	Планируемый к размещению	Напряжение, кВ	6 кВ	с. Центральное	-	Первая очередь
					Протяженность сооружения, км	0,601			
7.132	Линии электропередачи 6 кВ	Линии электропередачи 6 кВ	Организация электроснабжения	Планируемый к ликвидации	Напряжение, кВ	6 кВ	с. Центральное	-	Первая очередь
					Протяженность сооружения, км	0,242			
7.133	Линии электропередачи 6 кВ	Линии электропередачи 6 кВ	Организация электроснабжения	Планируемый к размещению	Напряжение, кВ	6 кВ	Шкотовский муниципальный округ	-	Расчетный срок
					Протяженность сооружения, км	0,046			
7.134	Линии электропередачи 6 кВ	Линии электропередачи 6 кВ	Организация электроснабжения	Планируемый к ликвидации	Напряжение, кВ	6 кВ	Шкотовский муниципальный округ	-	Расчетный срок
					Протяженность сооружения,	0,013			

1	2	3	4	5	6	7	8	9	10
					км				
7.135	Линии электропередачи 6 кВ	Линии электропередачи 6 кВ	Организация электроснабжения	Планируемый к размещению	Напряжение, кВ	6 кВ	дер. Лукьяновка	-	Расчетный срок
					Протяженность сооружения, км	2,599			
7.136	Линии электропередачи 6 кВ	Линии электропередачи 6 кВ	Организация электроснабжения	Планируемый к ликвидации	Напряжение, кВ	6 кВ	дер. Лукьяновка	-	Расчетный срок
					Протяженность сооружения, км	0,089			
7.137	Линии электропередачи 6 кВ	Линии электропередачи 6 кВ	Организация электроснабжения	Планируемый к размещению	Напряжение, кВ	6 кВ	дер. Новая Москва	-	Расчетный срок
					Протяженность сооружения, км	0,581			
7.138	Линии электропередачи 6 кВ	Линии электропередачи 6 кВ	Организация электроснабжения	Планируемый к размещению	Напряжение, кВ	6 кВ	дер. Речица	-	Расчетный срок
					Протяженность сооружения, км	0,088			
7.139	Линии электропередачи 6 кВ	Линии электропередачи 6 кВ	Организация электроснабжения	Планируемый к размещению	Напряжение, кВ	6 кВ	пгт Смолянинoво	-	Расчетный срок
					Протяженность сооружения, км	2,084			
7.140	Линии электропередачи 6 кВ	Линии электропередачи 6 кВ	Организация электроснабжения	Планируемый к ликвидации	Напряжение, кВ	6 кВ	пгт Смолянинoво	-	Расчетный срок
					Протяженность сооружения, км	0,362			
7.141	Линии электропередачи 6 кВ	Линии электропередачи 6 кВ	Организация электроснабжения	Планируемый к размещению	Напряжение, кВ	6 кВ	пгт Шкотово	-	Расчетный срок
					Протяженность сооружения,	5,489			

1	2	3	4	5	6	7	8	9	10
					км				
7.142	Линии электропередачи 6 кВ	Линии электропередачи 6 кВ	Организация электроснабжения	Планируемый к ликвидации	Напряжение, кВ	6 кВ	пгт Шкотово	-	Расчетный срок
					Протяженность сооружения, км	1,851			
7.143	Линии электропередачи 6 кВ	Линии электропередачи 6 кВ	Организация электроснабжения	Планируемый к размещению	Напряжение, кВ	6 кВ	пос. Новонежино	-	Расчетный срок
					Протяженность сооружения, км	1,063			
7.144	Линии электропередачи 6 кВ	Линии электропередачи 6 кВ	Организация электроснабжения	Планируемый к ликвидации	Напряжение, кВ	6 кВ	пос. Новонежино	-	Расчетный срок
					Протяженность сооружения, км	1,015			
7.145	Линии электропередачи 6 кВ	Линии электропередачи 6 кВ	Организация электроснабжения	Планируемый к размещению	Напряжение, кВ	6 кВ	пос. Штыково	-	Расчетный срок
					Протяженность сооружения, км	1,744			
7.146	Линии электропередачи 6 кВ	Линии электропередачи 6 кВ	Организация электроснабжения	Планируемый к ликвидации	Напряжение, кВ	6 кВ	пос. Штыково	-	Расчетный срок
					Протяженность сооружения, км	0,917			
7.147	Линии электропередачи 6 кВ	Линии электропередачи 6 кВ	Организация электроснабжения	Планируемый к размещению	Напряжение, кВ	6 кВ	с. Анисимовка	-	Расчетный срок
					Протяженность сооружения, км	7,53			
7.148	Линии электропередачи 6 кВ	Линии электропередачи 6 кВ	Организация электроснабжения	Планируемый к ликвидации	Напряжение, кВ	6 кВ	с. Анисимовка	-	Расчетный срок
					Протяженнос	1,094			

1	2	3	4	5	6	7	8	9	10
					ть сооружения, км				
7.149	Линии электропередачи 6 кВ	Линии электропередачи 6 кВ	Организация электроснабжения	Планируемый к размещению	Напряжение, кВ	6 кВ	с. Многоудобное	-	Расчетный срок
					Протяженность сооружения, км	2,313			
7.150	Линии электропередачи 6 кВ	Линии электропередачи 6 кВ	Организация электроснабжения	Планируемый к ликвидации	Напряжение, кВ	6 кВ	с. Многоудобное	-	Расчетный срок
					Протяженность сооружения, км	0,368			
7.151	Линии электропередачи 6 кВ	Линии электропередачи 6 кВ	Организация электроснабжения	Планируемый к размещению	Напряжение, кВ	6 кВ	с. Новороссия	-	Расчетный срок
					Протяженность сооружения, км	0,734			
7.152	Линии электропередачи 6 кВ	Линии электропередачи 6 кВ	Организация электроснабжения	Планируемый к размещению	Напряжение, кВ	6 кВ	с. Романовка	-	Расчетный срок
					Протяженность сооружения, км	2,64			
7.153	Линии электропередачи 6 кВ	Линии электропередачи 6 кВ	Организация электроснабжения	Планируемый к ликвидации	Напряжение, кВ	6 кВ	с. Романовка	-	Расчетный срок
					Протяженность сооружения, км	1,822			
7.154	Линии электропередачи 6 кВ	Линии электропередачи 6 кВ	Организация электроснабжения	Планируемый к размещению	Напряжение, кВ	6 кВ	с. Стеклянуха	-	Расчетный срок
					Протяженность сооружения, км	0,286			
7.155	Линии электропередачи 6 кВ	Линии электропередачи 6 кВ	Организация электроснабжения	Планируемый к размещению	Напряжение, кВ	6 кВ	с. Центральное	-	Расчетный срок
					Протяженнос	0,6			

1	2	3	4	5	6	7	8	9	10
					ть сооружения, км				

1.2.8 Объекты в области теплоснабжения населения

Номер объекта на карте объектов местного значения	Наименование объекта	Вид объекта	Назначение объекта	Статус объекта	Характеристика объекта		Местоположение объекта	Вид зоны с особыми условиями/ количественный показатель	Срок реализации
					наименование характеристики	количественный показатель			
1	2	3	4	5	6	7	8	9	10
8.1	Котельная «ДЕПО»	Источник тепловой энергии	Организация теплоснабжения	Планируемый к ликвидации	Тепловая мощность, Гкал/ч	9	зона транспортной инфраструктуры	-	Первая очередь
8.2	Котельная № 4	Источник тепловой энергии	Организация теплоснабжения	Планируемый к размещению	Тепловая мощность, Гкал/ч	62,4	пгт Смоляниново, жилые зоны	-	Первая очередь
8.3	Новая модульная котельная «Школа № 27»	Источник тепловой энергии	Организация теплоснабжения	Планируемый к реконструкции	Тепловая мощность, Гкал/ч	9	пгт Смоляниново, жилые зоны	-	Первая очередь
8.4	Котельная № 1	Источник тепловой энергии	Организация теплоснабжения	Планируемый к размещению	Тепловая мощность, Гкал/ч	3,55	пгт Смоляниново, общественно-деловые зоны	-	Первая очередь
8.5	Модульная котельная	Источник тепловой энергии	Организация теплоснабжения	Планируемый к реконструкции	Тепловая мощность, Гкал/ч	1,03	пгт Смоляниново, зона инженерной инфраструктуры	-	Первая очередь
8.6	Котельная № 2	Источник тепловой энергии	Организация теплоснабжения	Планируемый к реконструкции	Тепловая мощность, Гкал/ч	8,6	пгт Смоляниново, зона инженерной инфраструктуры	-	Первая очередь
8.7	Котельная «Гарнизон»	Источник тепловой энергии	Организация теплоснабжения	Планируемый к реконструкции	Тепловая мощность, Гкал/ч	9	пгт Смоляниново, зона режимных территорий	-	Первая очередь
8.8	Котельная по ул. Маяковского, 21	Источник тепловой энергии	Организация теплоснабжения	Планируемый к ликвидации	Тепловая мощность, Гкал/ч	0,01	пгт Смоляниново, общественно-деловые зоны	-	Первая очередь

1	2	3	4	5	6	7	8	9	10
8.9	Котельная № 3	Источник тепловой энергии	Организация теплоснабжения	Планируемый к размещению	Тепловая мощность, Гкал/ч	1,29	пгт Смоляниново, производственные зоны, зоны инженерной и транспортной инфраструктур	-	Первая очередь
8.10	Котельная «АРЗ»	Источник тепловой энергии	Организация теплоснабжения	Планируемый к реконструкции	Тепловая мощность, Гкал/ч	1,09	пгт Шкотово, жилые зоны	-	Первая очередь
8.11	Котельная ФГКУ «В/ч 83417»	Источник тепловой энергии	Организация теплоснабжения	Планируемый к реконструкции	Тепловая мощность, Гкал/ч	7,9	пгт Шкотово, зона режимных территорий	-	Первая очередь
8.12	Котельная «Гарнизон»	Источник тепловой энергии	Организация теплоснабжения	Планируемый к реконструкции	Тепловая мощность, Гкал/ч	2,61	пгт Шкотово, зона смешанной и общественно-деловой застройки	-	Первая очередь
8.13	Котельная	Источник тепловой энергии	Организация теплоснабжения	Планируемый к реконструкции	Тепловая мощность, Гкал/ч	0,2	пгт Шкотово, зона смешанной и общественно-деловой застройки	-	Первая очередь
8.14	Котельная	Источник тепловой энергии	Организация теплоснабжения	Планируемый к размещению	Тепловая мощность, Гкал/ч	0,9	пгт Шкотово, общественно-деловые зоны	-	Первая очередь
8.15	Котельная «Школа № 1»	Источник тепловой энергии	Организация теплоснабжения	Планируемый к реконструкции	Тепловая мощность, Гкал/ч	1,03	пгт Шкотово, общественно-деловые зоны	-	Первая очередь
8.16	Котельная «КШИ»	Источник тепловой энергии	Организация теплоснабжения	Планируемый к реконструкции	Тепловая мощность, Гкал/ч	1,6	пгт Шкотово, общественно-деловые зоны	-	Первая очередь
8.17	Котельная № 109	Источник тепловой энергии	Организация теплоснабжения	Планируемый к реконструкции	Тепловая мощность, Гкал/ч	0,31	пгт Шкотово, производственные зоны, зоны инженерной и транспортной инфраструктур	-	Первая очередь
8.18	Котельная № 5	Источник тепловой энергии	Организация теплоснабжения	Планируемый к реконструкции	Тепловая мощность, Гкал/ч	3	пос. Мысовой, зона инженерной инфраструктуры	-	Первая очередь
8.19	Котельная	Источник	Организация	Планируемый	Тепловая	0,63	пос.	-	Первая

1	2	3	4	5	6	7	8	9	10
	«Железнодорожная»	тепловой энергии	теплоснабжения	к реконструкции	мощность, Гкал/ч		Новонежино, общественно-деловые зоны		очередь
8.20	Котельная	Источник тепловой энергии	Организация теплоснабжения	Планируемый к реконструкции	Тепловая мощность, Гкал/ч	3,27	пос. Новонежино, общественно-деловые зоны	-	Первая очередь
8.21	Котельная	Источник тепловой энергии	Организация теплоснабжения	Планируемый к реконструкции	Тепловая мощность, Гкал/ч	1	пос. Подъяпольское, зона транспортной инфраструктуры	-	Первая очередь
8.22	Котельная № 4	Источник тепловой энергии	Организация теплоснабжения	Планируемый к реконструкции	Тепловая мощность, Гкал/ч	8,32	пос. Подъяпольское, зона транспортной инфраструктуры	-	Первая очередь
8.23	Планируемая котельная № 1	Источник тепловой энергии	Организация теплоснабжения	Планируемый к размещению	Тепловая мощность, Гкал/ч	1,5	пос. Подъяпольское, общественно-деловые зоны	-	Первая очередь
8.24	Котельная	Источник тепловой энергии	Организация теплоснабжения	Планируемый к реконструкции	Тепловая мощность, Гкал/ч	3,87	пос. Подъяпольское, общественно-деловые зоны	-	Первая очередь
8.25	Котельная	Источник тепловой энергии	Организация теплоснабжения	Планируемый к реконструкции	Тепловая мощность, Гкал/ч	3,22	пос. Штыково, зона инженерной инфраструктуры	-	Первая очередь
8.26	Модульная котельная	Источник тепловой энергии	Организация теплоснабжения	Планируемый к реконструкции	Тепловая мощность, Гкал/ч	2,06	с. Анисимовка, зона инженерной инфраструктуры	-	Первая очередь
8.27	Встроенная котельная	Источник тепловой энергии	Организация теплоснабжения	Планируемый к реконструкции	Тепловая мощность, Гкал/ч	0,63	с. Анисимовка, зона инженерной инфраструктуры	-	Первая очередь
8.28	Котельная с. Многоудобное	Источник тепловой энергии	Организация теплоснабжения	Планируемый к реконструкции	Тепловая мощность, Гкал/ч	1,76	с. Многоудобное, зона инженерной инфраструктуры	-	Первая очередь
8.29	Котельная № 12	Источник тепловой энергии	Организация теплоснабжения	Планируемый к реконструкции	Тепловая мощность, Гкал/ч	0,69	с. Многоудобное, зоны сельскохозяйств	-	Первая очередь

1	2	3	4	5	6	7	8	9	10
							енного использования		
8.30	Котельная ДОУ № 37	Источник тепловой энергии	Организация теплоснабжения	Планируемый к реконструкции	Тепловая мощность, Гкал/ч	0,5	с. Многоудобное, общественно-деловые зоны	-	Первая очередь
8.31	Котельная	Источник тепловой энергии	Организация теплоснабжения	Планируемый к реконструкции	Тепловая мощность, Гкал/ч	0,54	с. Новороссия, зона инженерной инфраструктуры	-	Первая очередь
8.32	Котельная	Источник тепловой энергии	Организация теплоснабжения	Планируемый к размещению	Тепловая мощность, Гкал/ч	0,24	с. Новороссия, общественно-деловые зоны	-	Первая очередь
8.33	Котельная № 59	Источник тепловой энергии	Организация теплоснабжения	Планируемый к реконструкции	Тепловая мощность, Гкал/ч	11	с. Романовка, зона инженерной инфраструктуры	-	Первая очередь
8.34	Котельная	Источник тепловой энергии	Организация теплоснабжения	Планируемый к реконструкции	Тепловая мощность, Гкал/ч	2,98	с. Центральное, зона инженерной инфраструктуры	-	Первая очередь
8.35	Котельная установка	Источник тепловой энергии	Организация теплоснабжения	Планируемый к размещению	Тепловая мощность, Гкал/ч	0,35	пос. Мысовой, общественно-деловые зоны	-	Расчетный срок
8.36	Котельная «Молодежная»	Источник тепловой энергии	Организация теплоснабжения	Планируемый к размещению	Тепловая мощность, Гкал/ч	5,16	пос. Новонежино, жилые зоны	-	Расчетный срок
8.37	Котельная «Молодежная»	Источник тепловой энергии	Организация теплоснабжения	Планируемый к ликвидации	Тепловая мощность, Гкал/ч	1,3	пос. Новонежино, жилые зоны	-	Расчетный срок
8.38	Котельная № 165	Источник тепловой энергии	Организация теплоснабжения	Планируемый к ликвидации	Тепловая мощность, Гкал/ч	4,07	пос. Новонежино, производственн ые зоны, зоны инженерной и транспортной инфраструктур	-	Расчетный срок
8.39	Котельная	Источник тепловой энергии	Организация теплоснабжения	Планируемый к размещению	Тепловая мощность, Гкал/ч	0,26	пос. Штыково, общественно-деловые зоны	-	Расчетный срок
8.40	Планируемая котельная № 3	Источник тепловой энергии	Организация теплоснабжения	Планируемый к размещению	Тепловая мощность, Гкал/ч	0,29	с. Анисимовка, общественно-деловые зоны	-	Расчетный срок
8.41	Котельная № 113	Источник тепловой энергии	Организация теплоснабжения	Планируемый к ликвидации	Тепловая мощность,	2,1	с. Романовка, жилые зоны	-	Расчетный срок

1	2	3	4	5	6	7	8	9	10
					Гкал/ч				
8.42	Планируемая котельная № 2	Источник тепловой энергии	Организация теплоснабжения	Планируемый к размещению	Тепловая мощность, Гкал/ч	0,14	с. Романовка, общественно-деловые зоны	-	Расчетный срок
8.43	Котельная МОУ СОШ № 25	Источник тепловой энергии	Организация теплоснабжения	Планируемый к реконструкции	Тепловая мощность, Гкал/ч	1,26	с. Романовка, общественно-деловые зоны	-	Расчетный срок
8.44	Тепловая сеть	Теплопровод магистральный	Организация теплоснабжения	Планируемый к размещению	Протяженность сооружения, км	0,094	пгт Смоляниново	Охранная зона – 3 м	Первая очередь
					Диаметр подающего трубопровода, мм	219			
					Диаметр обратного трубопровода, мм	219			
8.45	Тепловая сеть	Теплопровод магистральный	Организация теплоснабжения	Планируемый к размещению	Протяженность сооружения, км	0,57	пгт Смоляниново	Охранная зона – 3 м	Первая очередь
					Диаметр подающего трубопровода, мм	108			
					Диаметр обратного трубопровода, мм	108			
8.46	Тепловая сеть	Теплопровод магистральный	Организация теплоснабжения	Планируемый к размещению	Протяженность сооружения, км	0,713	пгт Смоляниново	Охранная зона – 3 м	Первая очередь
					Диаметр подающего трубопровода, мм	159			
					Диаметр обратного трубопровода	159			

1	2	3	4	5	6	7	8	9	10
					, мм				
8.47	Тепловая сеть	Теплопровод магистральный	Организация теплоснабжения	Планируемый к ликвидации	Протяженность сооружения, км	1,369	пгт Смоляниново	Охранная зона – 3 м	Первая очередь
8.48	Тепловая сеть	Теплопровод магистральный	Организация теплоснабжения	Планируемый к реконструкции	Протяженность сооружения, км	0,145	пос. Новонежино	Охранная зона – 3 м	Первая очередь
					Диаметр подающего трубопровода, мм	50			
					Диаметр обратного трубопровода, мм	50			
8.49	Тепловая сеть	Теплопровод магистральный	Организация теплоснабжения	Планируемый к реконструкции	Протяженность сооружения, км	0,225	пос. Новонежино	Охранная зона – 3 м	Первая очередь
					Диаметр подающего трубопровода, мм	150			
					Диаметр обратного трубопровода, мм	150			
8.50	Тепловая сеть	Теплопровод магистральный	Организация теплоснабжения	Планируемый к реконструкции	Протяженность сооружения, км	0,432	пос. Новонежино	Охранная зона – 3 м	Первая очередь
					Диаметр подающего трубопровода, мм	100			
					Диаметр обратного трубопровода, мм	100			
8.51	Тепловая сеть	Теплопровод	Организация	Планируемый	Протяженнос	0,516	с. Центральное	Охранная	Первая

1	2	3	4	5	6	7	8	9	10
		магистральный	теплоснабжения	к реконструкции	ть сооружения, км			зона – 3 м	очередь
8.52	Тепловая сеть	Теплопровод магистральный	Организация теплоснабжения	Планируемый к размещению	Протяженность сооружения, км	0,186	пгт Смоляниново	Охранная зона – 3 м	Расчетный срок
					Диаметр подающего трубопровода, мм	219			
					Диаметр обратного трубопровода, мм	219			
8.53	Тепловая сеть	Теплопровод магистральный	Организация теплоснабжения	Планируемый к размещению	Протяженность сооружения, км	0,253	пгт Смоляниново	Охранная зона – 3 м	Расчетный срок
					Диаметр подающего трубопровода, мм	108			
					Диаметр обратного трубопровода, мм	108			
8.54	Тепловая сеть	Теплопровод магистральный	Организация теплоснабжения	Планируемый к ликвидации	Протяженность сооружения, км	0,368	пгт Смоляниново	Охранная зона – 3 м	Расчетный срок
8.55	Тепловая сеть	Теплопровод магистральный	Организация теплоснабжения	Планируемый к ликвидации	Протяженность сооружения, км	0,073	с. Романовка	Охранная зона – 3 м	Расчетный срок
					Диаметр подающего трубопровода, мм	108			
					Диаметр обратного трубопровода	108			

1	2	3	4	5	6	7	8	9	10
					, мм				
8.56	Тепловая сеть	Теплопровод магистральный	Организация теплоснабжения	Планируемый к ликвидации	Протяженность сооружения, км	0,162	с. Романовка	Охранная зона – 3 м	Расчетный срок
					Диаметр подающего трубопровода, мм	159			
					Диаметр обратного трубопровода, мм	159			
8.57	Тепловая сеть	Теплопровод магистральный	Организация теплоснабжения	Планируемый к ликвидации	Протяженность сооружения, км	0,237	с. Романовка	Охранная зона – 3 м	Расчетный срок
					Диаметр подающего трубопровода, мм	133			
					Диаметр обратного трубопровода, мм	133			
8.58	Тепловая сеть	Теплопровод магистральный	Организация теплоснабжения	Планируемый к ликвидации	Протяженность сооружения, км	0,241	с. Романовка	Охранная зона – 3 м	Расчетный срок
					Диаметр подающего трубопровода, мм	219			
					Диаметр обратного трубопровода, мм	219			
8.59	Тепловая сеть	Теплопровод магистральный	Организация теплоснабжения	Планируемый к ликвидации	Протяженность сооружения, км	0,483	с. Романовка	Охранная зона – 3 м	Расчетный срок
					Диаметр	76			

1	2	3	4	5	6	7	8	9	10
					подающего трубопровода, мм				
					Диаметр обратного трубопровода, мм	76			
8.60	Тепловые сети	Теплопровод магистральный	Организация теплоснабжения	Планируемый к размещению	Протяженность сооружения, км	0,615	с. Романовка	Охранная зона – 3 м	Расчетный срок
8.61	Тепловые сети	Теплопровод магистральный	Организация теплоснабжения	Планируемый к размещению	Протяженность сооружения, км	0,317	с. Романовка	Охранная зона – 3 м	Расчетный срок
					Диаметр подающего трубопровода, мм	159			
					Диаметр обратного трубопровода, мм	159			
8.62	Тепловые сети	Теплопровод магистральный	Организация теплоснабжения	Планируемый к размещению	Протяженность сооружения, км	0,497	с. Романовка	Охранная зона – 3 м	Расчетный срок
					Диаметр подающего трубопровода, мм	108			
					Диаметр обратного трубопровода, мм	108			
8.63	Тепловые сети	Теплопровод магистральный	Организация теплоснабжения	Планируемый к размещению	Протяженность сооружения, км	0,548	с. Романовка	Охранная зона – 3 м	Расчетный срок
					Диаметр подающего трубопровода	89			

1	2	3	4	5	6	7	8	9	10
					, мм				
					Диаметр обратного трубопровода, мм	89			
8.64	Теплопровод	Теплопровод магистральный	Организация теплоснабжения	Планируемый к размещению	Протяженность сооружения, км	0,094	с. Многоудобное	Охранная зона – 3 м	Первая очередь
					Диаметр подающего трубопровода, мм	150			
					Диаметр обратного трубопровода, мм	150			
8.65	Теплопровод	Теплопровод магистральный	Организация теплоснабжения	Планируемый к реконструкции	Протяженность сооружения, км	0,131	с. Многоудобное	Охранная зона – 3 м	Первая очередь
					Диаметр подающего трубопровода, мм	150			
					Диаметр обратного трубопровода, мм	150			
8.66	Теплопровод	Теплопровод магистральный	Организация теплоснабжения	Планируемый к размещению	Протяженность сооружения, км	0,118	пос. Штыково	Охранная зона – 3 м	Расчетный срок
					Диаметр подающего трубопровода, мм	100			
					Диаметр обратного трубопровода, мм	100			
8.67	Теплопровод	Теплопровод	Организация	Планируемый	Протяженнос	0,227	пос. Штыково	Охранная	Расчетный

1	2	3	4	5	6	7	8	9	10
		магистральный	теплоснабжения	к размещению	ть сооружения, км			зона – 3 м	срок
					Диаметр подающего трубопровода, мм	80			
					Диаметр обратного трубопровода, мм	80			
8.68	Теплопровод	Теплопровод магистральный	Организация теплоснабжения	Планируемый к размещению	Протяженность сооружения, км	0,44	пос. Штыково	Охранная зона – 3 м	Расчетный срок
					Диаметр подающего трубопровода, мм	125			
					Диаметр обратного трубопровода, мм	125			
8.69	Теплопровод	Теплопровод магистральный	Организация теплоснабжения	Планируемый к ликвидации	Протяженность сооружения, км	0,537	пос. Штыково	Охранная зона – 3 м	Расчетный срок
					Диаметр подающего трубопровода, мм	125			
					Диаметр обратного трубопровода, мм	125			
8.70	Теплопровод	Теплопровод магистральный	Организация теплоснабжения	Планируемый к размещению	Протяженность сооружения, км	0,443	с. Многоудобное	Охранная зона – 3 м	Расчетный срок
8.71	Теплопровод	Теплопровод магистральный	Организация теплоснабжения	Планируемый к ликвидации	Протяженность сооружения,	0,112	с. Многоудобное	Охранная зона – 3 м	Расчетный срок

1	2	3	4	5	6	7	8	9	10
					км				
					Диаметр подающего трубопровода, мм	150			
					Диаметр обратного трубопровода, мм	150			
8.72	Теплопровод	Теплопровод магистральный	Организация теплоснабжения	Планируемый к ликвидации	Протяженность сооружения, км	0,388	с. Многоудобное	Охранная зона – 3 м	Расчетный срок
					Диаметр подающего трубопровода, мм	80			
					Диаметр обратного трубопровода, мм	80			
8.73	Теплопровод магистральный	Теплопровод магистральный	Организация теплоснабжения	Планируемый к размещению	Протяженность сооружения, км	11,057	пгт Смоляниново	Охранная зона – 3 м	Первая очередь
					Диаметр подающего трубопровода, мм	630			
					Диаметр обратного трубопровода, мм	630			
8.74	Теплопровод магистральный	Теплопровод магистральный	Организация теплоснабжения	Планируемый к размещению	Протяженность сооружения, км	0,317	пос. Новонежино	Охранная зона – 3 м	Расчетный срок

1.2.9 Объекты в области газоснабжения населения

Номер объекта на карте объектов местного значения	Наименование объекта	Вид объекта	Назначение объекта	Статус объекта	Характеристика объекта		Местоположение объекта	Вид зоны с особыми условиями/ количественный показатель	Срок реализации
					наименование характеристики	количественный показатель			
1	2	3	4	5	6	7	8	9	10
9.1	ПРГ № 128	Пункт редуцирования газа (ПРГ)	Организация газоснабжения	Планируемый к размещению	Производительность, тыс. куб. м/час	0,83	дер. Лукьяновка, зоны рекреационного назначения	Охранная зона – 10 м	Первая очередь
9.2	ПРГ № 116	Пункт редуцирования газа (ПРГ)	Организация газоснабжения	Планируемый к размещению	Производительность, тыс. куб. м/час	0,86	дер. Новая Москва, зона транспортной инфраструктуры	Охранная зона – 10 м	Первая очередь
9.3	ПРГ № 132	Пункт редуцирования газа (ПРГ)	Организация газоснабжения	Планируемый к размещению	Производительность, тыс. куб. м/час	0,74	дер. Речица, зона транспортной инфраструктуры	Охранная зона – 10 м	Первая очередь
9.4	ПРГ № 127	Пункт редуцирования газа (ПРГ)	Организация газоснабжения	Планируемый к размещению	Производительность, тыс. куб. м/час	0,33	дер. Рождественка, зона транспортной инфраструктуры	Охранная зона – 10 м	Первая очередь
9.5	ПРГ № 133	Пункт редуцирования газа (ПРГ)	Организация газоснабжения	Планируемый к размещению	Производительность, тыс. куб. м/час	0,5	дер. Царевка, зона озелененных территорий специального назначения	Охранная зона – 10 м	Первая очередь
9.6	ГПРГ Шкотовский	Пункт редуцирования газа (ПРГ)	Организация газоснабжения	Планируемый к размещению	Производительность, тыс. куб. м/час	11,67	зона сельскохозяйственных угодий	Охранная зона – 10 м	Первая очередь
9.7	ПРГ	Пункт редуцирования газа (ПРГ)	Организация газоснабжения	Планируемый к размещению	Производительность, тыс. куб. м/час	0,03	зона сельскохозяйственных угодий	Охранная зона – 10 м	Первая очередь
9.8	ПРГ № 118	Пункт редуцирования газа (ПРГ)	Организация газоснабжения	Планируемый к размещению	Производительность, тыс. куб.	4,67	пгт Смоляниново, зона	Охранная зона – 10 м	Первая очередь

1	2	3	4	5	6	7	8	9	10
					м/час		озелененных территорий специального назначения		
9.9	ПРГ № 117	Пункт редуцирования газа (ПРГ)	Организация газоснабжения	Планируемый к размещению	Производительность, тыс. куб. м/час	2,98	пгт Смоляниново, зона озелененных территорий специального назначения	Охранная зона – 10 м	Первая очередь
9.10	ПРГ № 4	Пункт редуцирования газа (ПРГ)	Организация газоснабжения	Планируемый к размещению	Производительность, тыс. куб. м/час	1,62	пгт Шкотово, зона застройки индивидуальным и жилыми домами	Охранная зона – 10 м	Первая очередь
9.11	ПРГ № 106	Пункт редуцирования газа (ПРГ)	Организация газоснабжения	Планируемый к размещению	Производительность, тыс. куб. м/час	3,38	пгт Шкотово, зона застройки индивидуальным и жилыми домами	Охранная зона – 10 м	Первая очередь
9.12	ПРГ № 108	Пункт редуцирования газа (ПРГ)	Организация газоснабжения	Планируемый к размещению	Производительность, тыс. куб. м/час	0,21	пгт Шкотово, зона застройки индивидуальным и жилыми домами	Охранная зона – 10 м	Первая очередь
9.13	ПРГ № 107	Пункт редуцирования газа (ПРГ)	Организация газоснабжения	Планируемый к размещению	Производительность, тыс. куб. м/час	1,1	пгт Шкотово, зона смешанной и общественно-деловой застройки	Охранная зона – 10 м	Первая очередь
9.14	ПРГ № 134	Пункт редуцирования газа (ПРГ)	Организация газоснабжения	Планируемый к размещению	Производительность, тыс. куб. м/час	0,89	пос. Мысовой, зона транспортной инфраструктуры	Охранная зона – 10 м	Первая очередь
9.15	ГПРГ Мысовый	Пункт редуцирования газа (ПРГ)	Организация газоснабжения	Планируемый к размещению	Производительность, тыс. куб. м/час	0,99	пос. Мысовой, производственные зоны, зоны инженерной и транспортной инфраструктур	Охранная зона – 10 м	Первая очередь
9.16	ПРГ № 125	Пункт	Организация	Планируемый	Производите	1,8	пос.	Охранная	Первая

1	2	3	4	5	6	7	8	9	10
		редуцирования газа (ПРГ)	газоснабжения	к размещению	льность, тыс. куб. м/час		Новонежино, зона озелененных территорий общего пользования (парки, сады, скверы, бульвары, городские леса)	зона – 10 м	очередь
9.17	ПРГ № 126	Пункт редуцирования газа (ПРГ)	Организация газоснабжения	Планируемый к размещению	Производите льность, тыс. куб. м/час	1,93	пос. Новонежино, зоны рекреационного назначения	Охранная зона – 10 м	Первая очередь
9.18	ПРГ № 135	Пункт редуцирования газа (ПРГ)	Организация газоснабжения	Планируемый к размещению	Производите льность, тыс. куб. м/час	2,49	пос. Подъяпольское, зона транспортной инфраструктуры	Охранная зона – 10 м	Первая очередь
9.19	ГПРГ Подъяпольское	Пункт редуцирования газа (ПРГ)	Организация газоснабжения	Планируемый к размещению	Производите льность, тыс. куб. м/час	2,49	пос. Подъяпольское, производственн ые зоны, зоны инженерной и транспортной инфраструктур	Охранная зона – 10 м	Первая очередь
9.20	ПРГ № 101	Пункт редуцирования газа (ПРГ)	Организация газоснабжения	Планируемый к размещению	Производите льность, тыс. куб. м/час	0,81	пос. Штыково, зона озелененных территорий специального назначения	Охранная зона – 10 м	Первая очередь
9.21	ПРГ № 102	Пункт редуцирования газа (ПРГ)	Организация газоснабжения	Планируемый к размещению	Производите льность, тыс. куб. м/час	0,32	пос. Штыково, зона озелененных территорий специального назначения	Охранная зона – 10 м	Первая очередь
9.22	ПРГ № 103	Пункт редуцирования газа (ПРГ)	Организация газоснабжения	Планируемый к размещению	Производите льность, тыс. куб. м/час	0,07	пос. Штыково, зоны рекреационного назначения	Охранная зона – 10 м	Первая очередь

1	2	3	4	5	6	7	8	9	10
9.23	ПРГ № 131	Пункт редуцирования газа (ПРГ)	Организация газоснабжения	Планируемый к размещению	Производительность, тыс. куб. м/час	0,92	с. Анисимовка, зона транспортной инфраструктуры	Охранная зона – 10 м	Первая очередь
9.24	ПРГ № 130	Пункт редуцирования газа (ПРГ)	Организация газоснабжения	Планируемый к размещению	Производительность, тыс. куб. м/час	1,63	с. Анисимовка, зона транспортной инфраструктуры	Охранная зона – 10 м	Первая очередь
9.25	ПРГ № 129	Пункт редуцирования газа (ПРГ)	Организация газоснабжения	Планируемый к размещению	Производительность, тыс. куб. м/час	0,91	с. Анисимовка, зоны рекреационного назначения	Охранная зона – 10 м	Первая очередь
9.26	ПРГ № 105	Пункт редуцирования газа (ПРГ)	Организация газоснабжения	Планируемый к размещению	Производительность, тыс. куб. м/час	0,06	с. Многоудобное, зона лесов	Охранная зона – 10 м	Первая очередь
9.27	ПРГ № 104	Пункт редуцирования газа (ПРГ)	Организация газоснабжения	Планируемый к размещению	Производительность, тыс. куб. м/час	1,24	с. Многоудобное, зона озелененных территорий специального назначения	Охранная зона – 10 м	Первая очередь
9.28	ШРП № 113	Пункт редуцирования газа (ПРГ)	Организация газоснабжения	Планируемый к размещению	Производительность, тыс. куб. м/час	0,19	с. Новороссия, зона транспортной инфраструктуры	Охранная зона – 10 м	Первая очередь
9.29	ПРГ № 112	Пункт редуцирования газа (ПРГ)	Организация газоснабжения	Планируемый к размещению	Производительность, тыс. куб. м/час	0,27	с. Новороссия, зона транспортной инфраструктуры	Охранная зона – 10 м	Первая очередь
9.30	ПРГ № 114	Пункт редуцирования газа (ПРГ)	Организация газоснабжения	Планируемый к размещению	Производительность, тыс. куб. м/час	1,07	с. Новороссия, зоны сельскохозяйственного использования	Охранная зона – 10 м	Первая очередь
9.31	ПРГ № 123	Пункт редуцирования газа (ПРГ)	Организация газоснабжения	Планируемый к размещению	Производительность, тыс. куб. м/час	1,73	с. Романовка, зона застройки индивидуальными жилыми домами	Охранная зона – 10 м	Первая очередь
9.32	ПРГ № 124/1	Пункт	Организация	Планируемый	Производите	0,26	с. Романовка,	Охранная	Первая

1	2	3	4	5	6	7	8	9	10
		редуцирования газа (ПРГ)	газоснабжения	к размещению	льность, тыс. куб. м/час		зона озелененных территорий специального назначения	зона – 10 м	очередь
9.33	ПРГ № 124	Пункт редуцирования газа (ПРГ)	Организация газоснабжения	Планируемый к размещению	Производительность, тыс. куб. м/час	0,93	с. Романовка, зона транспортной инфраструктуры	Охранная зона – 10 м	Первая очередь
9.34	ПРГ № 111	Пункт редуцирования газа (ПРГ)	Организация газоснабжения	Планируемый к размещению	Производительность, тыс. куб. м/час	1,37	с. Стеклянуха, зона транспортной инфраструктуры	Охранная зона – 10 м	Первая очередь
9.35	ПРГ № 115	Пункт редуцирования газа (ПРГ)	Организация газоснабжения	Планируемый к размещению	Производительность, тыс. куб. м/час	1,57	с. Центральное, зоны сельскохозяйственного использования	Охранная зона – 10 м	Первая очередь
9.36	Газопровод высокого давления	Газопровод распределительный высокого давления	Организация газоснабжения	Планируемый к размещению	Протяженность сооружения, км	0,021	Шкотовский муниципальный округ	Охранная зона – 3;2 м	Первая очередь
					Диаметр трубопровода, мм	63			
					Рабочее давление в трубопроводе, МПа	0,6			
9.37	Газопровод высокого давления	Газопровод распределительный высокого давления	Организация газоснабжения	Планируемый к размещению	Протяженность сооружения, км	4,516	Шкотовский муниципальный округ	Охранная зона – 3;2 м	Первая очередь
					Диаметр трубопровода, мм	110			
					Рабочее давление в трубопроводе, МПа	0,6			
9.38	Газопровод высокого	Газопровод распределительны	Организация газоснабжения	Планируемый к размещению	Протяженность	7,159	Шкотовский муниципальный	Охранная зона – 3;2 м	Первая очередь

1	2	3	4	5	6	7	8	9	10
	давления	й высокого давления			сооружения, км		округ		
					Диаметр трубопровода, мм	315			
					Рабочее давление в трубопроводе, МПа	0,6			
9.39	Газопровод высокого давления	Газопровод распределительный высокого давления	Организация газоснабжения	Планируемый к размещению	Протяженность сооружения, км	18,244	Шкотовский муниципальный округ	Охранная зона – 3;2 м	Первая очередь
					Диаметр трубопровода, мм	225			
					Рабочее давление в трубопроводе, МПа	0,6			
9.40	Газопровод высокого давления	Газопровод распределительный высокого давления	Организация газоснабжения	Планируемый к размещению	Протяженность сооружения, км	0,176	дер. Лукьяновка	Охранная зона – 3;2 м	Первая очередь
					Диаметр трубопровода, мм	110			
					Рабочее давление в трубопроводе, МПа	0,6			
9.41	Газопровод высокого давления	Газопровод распределительный высокого давления	Организация газоснабжения	Планируемый к размещению	Протяженность сооружения, км	4,004	дер. Новая Москва	Охранная зона – 3;2 м	Первая очередь
					Диаметр трубопровода, мм	160			
					Рабочее давление в трубопроводе, МПа	0,6			

1	2	3	4	5	6	7	8	9	10
9.42	Газопровод высокого давления	Газопровод распределительный высокого давления	Организация газоснабжения	Планируемый к размещению	Протяженность сооружения, км	1,347	дер. Речица	Охранная зона – 3;2 м	Первая очередь
					Диаметр трубопровода, мм	110			
					Рабочее давление в трубопроводе, МПа	0,6			
9.43	Газопровод высокого давления	Газопровод распределительный высокого давления	Организация газоснабжения	Планируемый к размещению	Протяженность сооружения, км	2,547	дер. Царевка	Охранная зона – 3;2 м	Первая очередь
					Диаметр трубопровода, мм	110			
					Рабочее давление в трубопроводе, МПа	0,6			
9.44	Газопровод высокого давления	Газопровод распределительный высокого давления	Организация газоснабжения	Планируемый к размещению	Протяженность сооружения, км	0,463	пгт Смоляниново	Охранная зона – 3;2 м	Первая очередь
					Диаметр трубопровода, мм	160			
					Рабочее давление в трубопроводе, МПа	0,6			
9.45	Газопровод высокого давления	Газопровод распределительный высокого давления	Организация газоснабжения	Планируемый к размещению	Протяженность сооружения, км	10,353	пгт Смоляниново, с. Романовка	Охранная зона – 3;2 м	Первая очередь
					Диаметр трубопровода, мм	315			
					Рабочее давление в	0,6			

1	2	3	4	5	6	7	8	9	10
					трубопроводе, МПа				
9.46	Газопровод высокого давления	Газопровод распределительный высокого давления	Организация газоснабжения	Планируемый к размещению	Протяженность сооружения, км	0,041	пгт Шкотово	Охранная зона – 3;2 м	Первая очередь
					Диаметр трубопровода, мм	90			
					Рабочее давление в трубопроводе, МПа	0,6			
9.47	Газопровод высокого давления	Газопровод распределительный высокого давления	Организация газоснабжения	Планируемый к размещению	Протяженность сооружения, км	0,441	пгт Шкотово	Охранная зона – 3;2 м	Первая очередь
					Диаметр трубопровода, мм	160			
					Рабочее давление в трубопроводе, МПа	0,6			
9.48	Газопровод высокого давления	Газопровод распределительный высокого давления	Организация газоснабжения	Планируемый к размещению	Протяженность сооружения, км	0,704	пгт Шкотово	Охранная зона – 3;2 м	Первая очередь
					Диаметр трубопровода, мм	110			
					Рабочее давление в трубопроводе, МПа	0,6			
9.49	Газопровод высокого давления	Газопровод распределительный высокого давления	Организация газоснабжения	Планируемый к размещению	Протяженность сооружения, км	3,913	пгт Шкотово	Охранная зона – 3;2 м	Первая очередь
					Диаметр трубопровода, мм	225			

1	2	3	4	5	6	7	8	9	10
					Рабочее давление в трубопроводе, МПа	0,6			
9.50	Газопровод высокого давления	Газопровод распределительный высокого давления	Организация газоснабжения	Планируемый к размещению	Протяженность сооружения, км	4,737	пгт Шкотово	Охранная зона – 3;2 м	Первая очередь
					Диаметр трубопровода, мм	63			
					Рабочее давление в трубопроводе, МПа	0,6			
9.51	Газопровод высокого давления	Газопровод распределительный высокого давления	Организация газоснабжения	Планируемый к размещению	Протяженность сооружения, км	1,303	пос. Мысовой	Охранная зона – 3;2 м	Первая очередь
					Диаметр трубопровода, мм	110			
					Рабочее давление в трубопроводе, МПа	0,6			
9.52	Газопровод высокого давления	Газопровод распределительный высокого давления	Организация газоснабжения	Планируемый к размещению	Протяженность сооружения, км	2,527	пос. Мысовой	Охранная зона – 3;2 м	Первая очередь
					Диаметр трубопровода, мм	110			
					Рабочее давление в трубопроводе, МПа	0,78			
9.53	Газопровод высокого давления	Газопровод распределительный высокого давления	Организация газоснабжения	Планируемый к размещению	Протяженность сооружения, км	0,035	пос. Новонежино	Охранная зона – 3;2 м	Первая очередь
					Диаметр	63			

1	2	3	4	5	6	7	8	9	10
					трубопровода, мм				
					Рабочее давление в трубопроводе, МПа	0,6			
9.54	Газопровод высокого давления	Газопровод распределительный высокого давления	Организация газоснабжения	Планируемый к размещению	Протяженность сооружения, км	10,524	пос. Новонежино	Охранная зона – 3;2 м	Первая очередь
					Диаметр трубопровода, мм	160			
					Рабочее давление в трубопроводе, МПа	0,6			
9.55	Газопровод высокого давления	Газопровод распределительный высокого давления	Организация газоснабжения	Планируемый к размещению	Протяженность сооружения, км	6,732	пос. Новонежино, дер. Рождественка	Охранная зона – 3;2 м	Первая очередь
					Диаметр трубопровода, мм	110			
					Рабочее давление в трубопроводе, МПа	0,6			
9.56	Газопровод высокого давления	Газопровод распределительный высокого давления	Организация газоснабжения	Планируемый к размещению	Протяженность сооружения, км	11,37	пос. Новонежино, ж.-д. рзд 53-й км	Охранная зона – 3;2 м	Первая очередь
					Диаметр трубопровода, мм	225			
					Рабочее давление в трубопроводе, МПа	0,6			
9.57	Газопровод высокого давления	Газопровод распределительный высокого	Организация газоснабжения	Планируемый к размещению	Протяженность сооружения,	1,719	пос. Подъяпольское	Охранная зона – 3;2 м	Первая очередь

1	2	3	4	5	6	7	8	9	10
		давления			км				
					Диаметр трубопровода, мм	110			
					Рабочее давление в трубопроводе, МПа	0,6			
9.58	Газопровод высокого давления	Газопровод распределительный высокого давления	Организация газоснабжения	Планируемый к размещению	Протяженность сооружения, км	1,617	с. Анисимовка	Охранная зона – 3;2 м	Первая очередь
					Диаметр трубопровода, мм	63			
					Рабочее давление в трубопроводе, МПа	0,6			
9.59	Газопровод высокого давления	Газопровод распределительный высокого давления	Организация газоснабжения	Планируемый к размещению	Протяженность сооружения, км	4,412	с. Анисимовка	Охранная зона – 3;2 м	Первая очередь
					Диаметр трубопровода, мм	160			
					Рабочее давление в трубопроводе, МПа	0,6			
9.60	Газопровод высокого давления	Газопровод распределительный высокого давления	Организация газоснабжения	Планируемый к размещению	Протяженность сооружения, км	6,156	с. Анисимовка	Охранная зона – 3;2 м	Первая очередь
					Диаметр трубопровода, мм	110			
					Рабочее давление в трубопроводе, МПа	0,6			
9.61	Газопровод	Газопровод	Организация	Планируемый	Протяженнос	1,993	с. Новороссия	Охранная	Первая

1	2	3	4	5	6	7	8	9	10
	высокого давления	распределительный высокого давления	газоснабжения	к размещению	ть сооружения, км			зона – 3;2 м	очередь
					Диаметр трубопровода, мм	160			
					Рабочее давление в трубопроводе, МПа	0,6			
9.62	Газопровод высокого давления	Газопровод распределительный высокого давления	Организация газоснабжения	Планируемый к размещению	Протяженность сооружения, км	3,94	с. Новороссия	Охранная зона – 3;2 м	Первая очередь
					Диаметр трубопровода, мм	110			
					Рабочее давление в трубопроводе, МПа	0,6			
9.63	Газопровод высокого давления	Газопровод распределительный высокого давления	Организация газоснабжения	Планируемый к размещению	Протяженность сооружения, км	0,095	с. Романовка	Охранная зона – 3;2 м	Первая очередь
					Диаметр трубопровода, мм	110			
					Рабочее давление в трубопроводе, МПа	0,6			
9.64	Газопровод высокого давления	Газопровод распределительный высокого давления	Организация газоснабжения	Планируемый к размещению	Протяженность сооружения, км	0,862	с. Романовка	Охранная зона – 3;2 м	Первая очередь
					Диаметр трубопровода, мм	63			
					Рабочее давление в трубопроводе	0,6			

1	2	3	4	5	6	7	8	9	10
					, МПа				
9.65	Газопровод высокого давления	Газопровод распределительный высокого давления	Организация газоснабжения	Планируемый к размещению	Протяженность сооружения, км	4,25	с. Романовка	Охранная зона – 3;2 м	Первая очередь
					Диаметр трубопровода, мм	160			
					Рабочее давление в трубопроводе, МПа	0,6			
9.66	Газопровод высокого давления	Газопровод распределительный высокого давления	Организация газоснабжения	Планируемый к размещению	Протяженность сооружения, км	4,569	с. Романовка	Охранная зона – 3;2 м	Первая очередь
					Диаметр трубопровода, мм	315			
					Рабочее давление в трубопроводе, МПа	0,6			
9.67	Газопровод высокого давления	Газопровод распределительный высокого давления	Организация газоснабжения	Планируемый к размещению	Протяженность сооружения, км	0,278	с. Стеклянуха	Охранная зона – 3;2 м	Первая очередь
					Диаметр трубопровода, мм	160			
					Рабочее давление в трубопроводе, МПа	0,6			
9.68	Газопровод высокого давления	Газопровод распределительный высокого давления	Организация газоснабжения	Планируемый к размещению	Протяженность сооружения, км	1,071	с. Центральное	Охранная зона – 3;2 м	Первая очередь
					Диаметр трубопровода, мм	160			
					Рабочее	0,6			

1	2	3	4	5	6	7	8	9	10
					давление в трубопроводе, МПа				
9.69	Газопровод высокого давления	Газопровод распределительный высокого давления	Организация газоснабжения	Планируемый к размещению	Протяженность сооружения, км	1,179	пос. Новонежино	Охранная зона – 3;2 м	Расчетный срок
					Диаметр трубопровода, мм	63			
					Рабочее давление в трубопроводе, МПа	0,6			
9.70	Газопровод высокого давления	Газопровод распределительный высокого давления	Организация газоснабжения	Планируемый к размещению	Протяженность сооружения, км	0,156	с. Романовка	Охранная зона – 3;2 м	Расчетный срок
					Диаметр трубопровода, мм	110			
					Рабочее давление в трубопроводе, МПа	0,6			
9.71	Газопровод высокого давления	Газопровод распределительный высокого давления	Организация газоснабжения	Планируемый к размещению	Протяженность сооружения, км	0,328	с. Романовка	Охранная зона – 3;2 м	Расчетный срок
					Диаметр трубопровода, мм	63			
					Рабочее давление в трубопроводе, МПа	0,6			
9.72	Газопровод к Приморскому металлургическому заводу	Газопровод распределительный высокого давления	Организация газоснабжения	Планируемый к размещению	Протяженность сооружения, км	7,905	Шкотовский муниципальный округ	Охранная зона – 3;2 м	Первая очередь
					Диаметр трубопровода	1020			

1	2	3	4	5	6	7	8	9	10
					, мм				
					Рабочее давление в трубопроводе , МПа	1,2			
9.73	Газопровод межпоселковый от ПРГ до «Морской порт «Суходол» Шкотовского района Приморского края	Газопровод распределительный высокого давления	Организация газоснабжения	Планируемый к размещению	Протяженность сооружения, км	2,712	пгт Смолянинoво	Охранная зона – 3;2 м	Первая очередь
					Диаметр трубопровода , мм	150			
					Рабочее давление в трубопроводе , МПа	0,6			
9.74	Газопровод распределительный высокого давления	Газопровод распределительный высокого давления	Организация газоснабжения	Планируемый к размещению	Протяженность сооружения, км	0,054	Шкотовский муниципальный округ	Охранная зона – 3;2 м	Первая очередь
					Диаметр трубопровода , мм	63			
					Рабочее давление в трубопроводе , МПа	0,6			
9.75	Газопровод распределительный высокого давления	Газопровод распределительный высокого давления	Организация газоснабжения	Планируемый к размещению	Протяженность сооружения, км	1,277	Шкотовский муниципальный округ	Охранная зона – 3;2 м	Первая очередь
					Диаметр трубопровода , мм	315			
					Рабочее давление в трубопроводе , МПа	0,74			
9.76	Газопровод распределительный высокого давления	Газопровод распределительный высокого давления	Организация газоснабжения	Планируемый к размещению	Протяженность сооружения, км	0,11	пгт Шкотово	Охранная зона – 3;2 м	Первая очередь

1	2	3	4	5	6	7	8	9	10
					Диаметр трубопровода, мм	63			
					Рабочее давление в трубопроводе, МПа	0,6			
9.77	Газопровод распределительный высокого давления	Газопровод распределительный высокого давления	Организация газоснабжения	Планируемый к размещению	Протяженность сооружения, км	0,29	пгт Шкотово	Охранная зона – 3;2 м	Первая очередь
					Диаметр трубопровода, мм	110			
					Рабочее давление в трубопроводе, МПа	0,6			
9.78	Газопровод распределительный высокого давления	Газопровод распределительный высокого давления	Организация газоснабжения	Планируемый к размещению	Протяженность сооружения, км	0,37	пос. Штыково	Охранная зона – 3;2 м	Первая очередь
					Диаметр трубопровода, мм	114			
					Рабочее давление в трубопроводе, МПа	0,6			
9.79	Газопровод распределительный высокого давления	Газопровод распределительный высокого давления	Организация газоснабжения	Планируемый к размещению	Протяженность сооружения, км	1,526	пос. Штыково	Охранная зона – 3;2 м	Первая очередь
					Диаметр трубопровода, мм	63			
					Рабочее давление в трубопроводе, МПа	0,6			
9.80	Газопровод распределительны	Газопровод распределительны	Организация газоснабжения	Планируемый к размещению	Протяженность	3,406	пос. Штыково	Охранная зона – 3;2 м	Первая очередь

1	2	3	4	5	6	7	8	9	10
	й высокого давления	й высокого давления			сооружения, км				
					Диаметр трубопровода, мм	90			
					Рабочее давление в трубопроводе, МПа	0,6			
9.81	Газопровод распределительный высокого давления	Газопровод распределительный высокого давления	Организация газоснабжения	Планируемый к размещению	Протяженность сооружения, км	0,748	с. Многоудобное	Охранная зона – 3;2 м	Первая очередь
					Диаметр трубопровода, мм	110			
					Рабочее давление в трубопроводе, МПа	0,6			
9.82	Газопровод распределительный высокого давления	Газопровод распределительный высокого давления	Организация газоснабжения	Планируемый к размещению	Протяженность сооружения, км	4,848	с. Многоудобное	Охранная зона – 3;2 м	Первая очередь
					Диаметр трубопровода, мм	63			
					Рабочее давление в трубопроводе, МПа	0,6			
9.83	Газопровод распределительный высокого давления	Газопровод распределительный высокого давления	Организация газоснабжения	Планируемый к размещению	Протяженность сооружения, км	0,014	с. Романовка	Охранная зона – 3;2 м	Первая очередь
					Диаметр трубопровода, мм	63			
					Рабочее давление в трубопроводе, МПа	0,6			

1.2.10 Объекты в области водоснабжения населения

Номер объекта на карте объектов местного значения	Наименование объекта	Вид объекта	Назначение объекта	Статус объекта	Характеристика объекта		Местоположение объекта	Вид зоны с особыми условиями/ количественный показатель	Срок реализации
					наименование характеристики	количественный показатель			
1	2	3	4	5	6	7	8	9	10
10.1	Подземный водозабор	Водозабор	Организация водоснабжения	Планируемый к размещению	Производительность, тыс. куб. м/сут	0,15	дер. Лукьяновка, зона инженерной инфраструктуры	Первый пояс зон санитарной охраны (строгого режима) – 30 м	Первая очередь
10.2	Водозабор	Водозабор	Организация водоснабжения	Планируемый к размещению	Производительность, тыс. куб. м/сут	0,1	дер. Рождественка, зона инженерной инфраструктуры	Первый пояс зон санитарной охраны (строгого режима) – 30 м	Первая очередь
10.3	Подрусловый водозабор	Водозабор	Организация водоснабжения	Планируемый к biothermреконструкции	Производительность, тыс. куб. м/сут	9	зона инженерной инфраструктуры	Первый пояс зон санитарной охраны (строгого режима) – 50 м	Первая очередь
10.4	Подземный водозабор	Водозабор	Организация водоснабжения	Планируемый к ликвидации	Производительность, тыс. куб. м/сут	1	пгт Смоляниново, жилые зоны	-	Первая очередь
10.5	Подземный водозабор	Водозабор	Организация водоснабжения	Планируемый к ликвидации	Производительность, тыс. куб. м/сут	1	пгт Смоляниново, жилые зоны	-	Первая очередь
10.6	Водозабор	Водозабор	Организация водоснабжения	Планируемый к размещению	Производительность, тыс. куб. м/сут	0,4	с. Многоудобное, зона инженерной инфраструктуры	Первый пояс зон санитарной охраны (строгого	Первая очередь

1	2	3	4	5	6	7	8	9	10
								режима) – 50 м	
10.7	Скважина	Водозабор	Организация водоснабжения	Планируемый к ликвидации	Производительность, тыс. куб. м/сут	1	с. Многоудобное, зоны рекреационного назначения	-	Первая очередь
10.8	Водозабор	Водозабор	Организация водоснабжения	Планируемый к размещению	Производительность, тыс. куб. м/сут	0,1	с. Новороссия, зона инженерной инфраструктуры	Первый пояс зон санитарной охраны (строгого режима) – 50 м	Первая очередь
10.9	Водозабор	Водозабор	Организация водоснабжения	Планируемый к размещению	Производительность, тыс. куб. м/сут	0,1	с. Новороссия, зона инженерной инфраструктуры	Первый пояс зон санитарной охраны (строгого режима) – 50 м	Первая очередь
10.10	Водозабор	Водозабор	Организация водоснабжения	Планируемый к ликвидации	Производительность, тыс. куб. м/сут	0,2	с. Новороссия, зона озелененных территорий общего пользования (парки, сады, скверы, бульвары, городские леса)	-	Первая очередь
10.11	Водозабор	Водозабор	Организация водоснабжения	Планируемый к размещению	Производительность, тыс. куб. м/сут	0,1	с. Стеклянуха, зона инженерной инфраструктуры	Первый пояс зон санитарной охраны (строгого режима) – 50 м	Первая очередь
10.12	Водопроводные очистные сооружения	Водопроводные очистные сооружения	Организация водоснабжения	Планируемый к размещению	Производительность, тыс. куб. м/сут	0,15	дер. Лукьяновка, зона инженерной инфраструктуры	Первый пояс зон санитарной охраны (строгого	Первая очередь

1	2	3	4	5	6	7	8	9	10
								режима) – 30 м	
10.13	Водопроводные очистные сооружения	Водопроводные очистные сооружения	Организация водоснабжения	Планируемый к размещению	Производительность, тыс. куб. м/сут	0,1	дер. Рождественка, зона инженерной инфраструктуры	Первый пояс зон санитарной охраны (строгого режима) – 30 м	Первая очередь
10.14	Водопроводные очистные сооружения	Водопроводные очистные сооружения	Организация водоснабжения	Планируемый к размещению	Производительность, тыс. куб. м/сут	0,6	зона инженерной инфраструктуры	Первый пояс зон санитарной охраны (строгого режима) – 30 м	Первая очередь
10.15	Водопроводные очистные сооружения	Водопроводные очистные сооружения	Организация водоснабжения	Планируемый к размещению	Производительность, тыс. куб. м/сут	9	зона инженерной инфраструктуры	Первый пояс зон санитарной охраны (строгого режима) – 30 м	Первая очередь
10.16	Водопроводные очистные сооружения	Водопроводные очистные сооружения	Организация водоснабжения	Планируемый к размещению	Производительность, тыс. куб. м/сут	0,65	зона инженерной инфраструктуры	Первый пояс зон санитарной охраны (строгого режима) – 30 м	Первая очередь
10.17	Водопроводные очистные сооружения	Водопроводные очистные сооружения	Организация водоснабжения	Планируемый к реконструкции	Производительность, тыс. куб. м/сут	3	зона инженерной инфраструктуры	Первый пояс зон санитарной охраны (строгого режима) – 30 м	Первая очередь
10.18	Водопроводные очистные сооружения	Водопроводные очистные сооружения	Организация водоснабжения	Планируемый к размещению	Производительность, тыс. куб. м/сут	0,2	пос. Мысовой, зона инженерной инфраструктуры	Первый пояс зон санитарной охраны (строгого режима) –	Первая очередь

1	2	3	4	5	6	7	8	9	10
								30 м	
10.19	Водопроводные очистные сооружения	Водопроводные очистные сооружения	Организация водоснабжения	Планируемый к размещению	Производительность, тыс. куб. м/сут	0,3	с. Анисимовка, зона инженерной инфраструктуры	Первый пояс зон санитарной охраны (строгого режима) – 30 м	Первая очередь
10.20	Водоочистная станция	Водопроводные очистные сооружения	Организация водоснабжения	Планируемый к размещению	Производительность, тыс. куб. м/сут	0,4	с. Многоудобное, зона инженерной инфраструктуры	Первый пояс зон санитарной охраны (строгого режима) – 30 м	Первая очередь
10.21	Водопроводные очистные сооружения	Водопроводные очистные сооружения	Организация водоснабжения	Планируемый к размещению	Производительность, тыс. куб. м/сут	0,1	с. Новороссия, зона инженерной инфраструктуры	Первый пояс зон санитарной охраны (строгого режима) – 30 м	Первая очередь
10.22	Водопроводные очистные сооружения	Водопроводные очистные сооружения	Организация водоснабжения	Планируемый к размещению	Производительность, тыс. куб. м/сут	0,1	с. Новороссия, зона инженерной инфраструктуры	Первый пояс зон санитарной охраны (строгого режима) – 30 м	Первая очередь
10.23	Водопроводные очистные сооружения	Водопроводные очистные сооружения	Организация водоснабжения	Планируемый к размещению	Производительность, тыс. куб. м/сут	0,1	с. Стеклянуха, зона инженерной инфраструктуры	Первый пояс зон санитарной охраны (строгого режима) – 30 м	Первая очередь
10.24	Водопроводные очистные сооружения	Водопроводные очистные сооружения	Организация водоснабжения	Планируемый к размещению	Производительность, тыс. куб. м/сут	0,2	с. Центральное, зона инженерной инфраструктуры	Первый пояс зон санитарной охраны (строгого режима) – 30 м	Первая очередь

1	2	3	4	5	6	7	8	9	10
10.25	Насосная станция	Насосная станция	Организация водоснабжения	Планируемый к размещению	Производительность, тыс. куб. м/сут	7,5	пгт Смоляниново, жилые зоны	Первый пояс зон санитарной охраны (строгого режима) – 15 м	Расчетный срок
10.26	Водонапорная башня	Водонапорная башня	Организация водоснабжения	Планируемый к ликвидации	Объем, куб. м.	50	с. Многоудобное, зоны рекреационного назначения	-	Первая очередь
10.27	Водовод	Водовод	Организация водоснабжения	Планируемый к размещению	Протяженность сооружения, км	10,136	пгт Смоляниново	-	Расчетный срок
					Диаметр трубопровода, мм	400			
10.28	Водовод	Водовод	Организация водоснабжения	Планируемый к размещению	Протяженность сооружения, км	10,3	с. Романовка	-	Расчетный срок
					Диаметр трубопровода, мм	140			
10.29	Водопровод	Водопровод	Организация водоснабжения	Планируемый к размещению	Протяженность сооружения, км	2,079	дер. Рождественка	-	Первая очередь
					Диаметр трубопровода, мм	110			
10.30	Водопровод	Водопровод	Организация водоснабжения	Планируемый к размещению	Протяженность сооружения, км	3,892	пгт Смоляниново	-	Первая очередь
					Диаметр трубопровода, мм	110			
10.31	Водопровод	Водопровод	Организация водоснабжения	Планируемый к размещению	Протяженность	4,808	пгт Смоляниново	-	Первая очередь

1	2	3	4	5	6	7	8	9	10
					сооружения, км				
					Диаметр трубопровода, мм	200			
10.32	Водопровод	Водопровод	Организация водоснабжения	Планируемый к размещению	Протяженность сооружения, км	0,864	пгт Шкотово	-	Первая очередь
					Диаметр трубопровода, мм	300			
10.33	Водопровод	Водопровод	Организация водоснабжения	Планируемый к размещению	Протяженность сооружения, км	4,75	пгт Шкотово	-	Первая очередь
					Диаметр трубопровода, мм	110			
10.34	Водопровод	Водопровод	Организация водоснабжения	Планируемый к размещению	Протяженность сооружения, км	7,679	пгт Шкотово	-	Первая очередь
					Диаметр трубопровода, мм	160			
10.35	Водопровод	Водопровод	Организация водоснабжения	Планируемый к ликвидации	Протяженность сооружения, км	0,115	пгт Шкотово	-	Первая очередь
					Диаметр трубопровода, мм	89			
10.36	Водопровод	Водопровод	Организация водоснабжения	Планируемый к размещению	Протяженность сооружения, км	2,362	пос. Новонежино	-	Первая очередь
					Диаметр трубопровода, мм	110			
10.37	Водопровод	Водопровод	Организация водоснабжения	Планируемый к размещению	Протяженность	3,427	пос. Новонежино	-	Первая очередь

1	2	3	4	5	6	7	8	9	10
					сооружения, км				
					Диаметр трубопровода, мм	160			
10.38	Водопровод	Водопровод	Организация водоснабжения	Планируемый к размещению	Протяженность сооружения, км	14,643	с. Анисимовка	-	Первая очередь
					Диаметр трубопровода, мм	110			
10.39	Водопровод	Водопровод	Организация водоснабжения	Планируемый к ликвидации	Протяженность сооружения, км	1,024	с. Анисимовка	-	Первая очередь
10.40	Водопровод	Водопровод	Организация водоснабжения	Планируемый к размещению	Протяженность сооружения, км	0,025	с. Многоудобное	-	Первая очередь
					Диаметр трубопровода, мм	110			
10.41	Водопровод	Водопровод	Организация водоснабжения	Планируемый к размещению	Протяженность сооружения, км	2,721	с. Многоудобное	-	Первая очередь
					Диаметр трубопровода, мм	200			
10.42	Водопровод	Водопровод	Организация водоснабжения	Планируемый к ликвидации	Протяженность сооружения, км	0,611	с. Многоудобное	-	Первая очередь
					Диаметр трубопровода, мм	110			
10.43	Водопровод	Водопровод	Организация водоснабжения	Планируемый к размещению	Протяженность сооружения, км	6,843	с. Новороссия	-	Первая очередь
					Диаметр	110			

1	2	3	4	5	6	7	8	9	10
					трубопровода, мм				
10.44	Водопровод	Водопровод	Организация водоснабжения	Планируемый к размещению	Протяженность сооружения, км	6,637	с. Романовка	-	Первая очередь
					Диаметр трубопровода, мм	160			
10.45	Водопровод	Водопровод	Организация водоснабжения	Планируемый к размещению	Протяженность сооружения, км	2,434	с. Стеклянуха	-	Первая очередь
					Диаметр трубопровода, мм	110			
10.46	Водопровод	Водопровод	Организация водоснабжения	Планируемый к размещению	Протяженность сооружения, км	2,384	с. Центральное	-	Первая очередь
					Диаметр трубопровода, мм	110			
10.47	Водопровод	Водопровод	Организация водоснабжения	Планируемый к размещению	Протяженность сооружения, км	10,614	дер. Лукьяновка	-	Расчетный срок
					Диаметр трубопровода, мм	110			
10.48	Водопровод	Водопровод	Организация водоснабжения	Планируемый к размещению	Протяженность сооружения, км	3,697	дер. Речица	-	Расчетный срок
					Диаметр трубопровода, мм	110			
10.49	Водопровод	Водопровод	Организация водоснабжения	Планируемый к размещению	Протяженность сооружения, км	3,877	дер. Царевка	-	Расчетный срок
					Диаметр	110			

1	2	3	4	5	6	7	8	9	10
					трубопровода, мм				
10.50	Водопровод	Водопровод	Организация водоснабжения	Планируемый к размещению	Протяженность сооружения, км	0,02	пгт Смоляниново	-	Расчетный срок
					Диаметр трубопровода, мм	200			
10.51	Водопровод	Водопровод	Организация водоснабжения	Планируемый к размещению	Протяженность сооружения, км	3,602	пгт Смоляниново	-	Расчетный срок
					Диаметр трубопровода, мм	160			
10.52	Водопровод	Водопровод	Организация водоснабжения	Планируемый к размещению	Протяженность сооружения, км	4,78	пгт Смоляниново	-	Расчетный срок
					Диаметр трубопровода, мм	355			
10.53	Водопровод	Водопровод	Организация водоснабжения	Планируемый к размещению	Протяженность сооружения, км	12,605	пгт Смоляниново	-	Расчетный срок
					Диаметр трубопровода, мм	315			
10.54	Водопровод	Водопровод	Организация водоснабжения	Планируемый к размещению	Протяженность сооружения, км	19,262	пгт Смоляниново	-	Расчетный срок
					Диаметр трубопровода, мм	110			
10.55	Водопровод	Водопровод	Организация водоснабжения	Планируемый к ликвидации	Протяженность сооружения, км	1,626	пгт Смоляниново	-	Расчетный срок
					Диаметр	200			

1	2	3	4	5	6	7	8	9	10
					трубопровода, мм				
10.56	Водопровод	Водопровод	Организация водоснабжения	Планируемый к размещению	Протяженность сооружения, км	7,549	пгт Смоляниново, пгт Шкотово	-	Расчетный срок
					Диаметр трубопровода, мм	200			
10.57	Водопровод	Водопровод	Организация водоснабжения	Планируемый к ликвидации	Протяженность сооружения, км	3,368	пгт Смоляниново, пгт Шкотово	-	Расчетный срок
					Диаметр трубопровода, мм	200			
10.58	Водопровод	Водопровод	Организация водоснабжения	Планируемый к размещению	Протяженность сооружения, км	0,751	пгт Шкотово	-	Расчетный срок
					Диаметр трубопровода, мм	300			
10.59	Водопровод	Водопровод	Организация водоснабжения	Планируемый к размещению	Протяженность сооружения, км	2,239	пгт Шкотово	-	Расчетный срок
					Диаметр трубопровода, мм	160			
10.60	Водопровод	Водопровод	Организация водоснабжения	Планируемый к размещению	Протяженность сооружения, км	8,657	пгт Шкотово	-	Расчетный срок
					Диаметр трубопровода, мм	110			
10.61	Водопровод	Водопровод	Организация водоснабжения	Планируемый к ликвидации	Протяженность сооружения, км	1,315	пгт Шкотово	-	Расчетный срок
					Диаметр	200			

1	2	3	4	5	6	7	8	9	10
					трубопровода, мм				
10.62	Водопровод	Водопровод	Организация водоснабжения	Планируемый к размещению	Протяженность сооружения, км	2,238	пос. Мысовой	-	Расчетный срок
					Диаметр трубопровода, мм	110			
10.63	Водопровод	Водопровод	Организация водоснабжения	Планируемый к размещению	Протяженность сооружения, км	3,521	пос. Мысовой	-	Расчетный срок
					Диаметр трубопровода, мм	160			
10.64	Водопровод	Водопровод	Организация водоснабжения	Планируемый к размещению	Протяженность сооружения, км	6,209	пос. Новонежино	-	Расчетный срок
					Диаметр трубопровода, мм	110			
10.65	Водопровод	Водопровод	Организация водоснабжения	Планируемый к размещению	Протяженность сооружения, км	1,496	пос. Подъяпольское	-	Расчетный срок
					Диаметр трубопровода, мм	160			
10.66	Водопровод	Водопровод	Организация водоснабжения	Планируемый к размещению	Протяженность сооружения, км	4,521	пос. Подъяпольское	-	Расчетный срок
					Диаметр трубопровода, мм	110			
10.67	Водопровод	Водопровод	Организация водоснабжения	Планируемый к размещению	Протяженность сооружения, км	2,591	пос. Штыково	-	Расчетный срок
					Диаметр	110			

1	2	3	4	5	6	7	8	9	10
					трубопровода, мм				
10.68	Водопровод	Водопровод	Организация водоснабжения	Планируемый к размещению	Протяженность сооружения, км	3,711	пос. Штыково	-	Расчетный срок
					Диаметр трубопровода, мм	160			
10.69	Водопровод	Водопровод	Организация водоснабжения	Планируемый к размещению	Протяженность сооружения, км	15,157	с. Анисимовка	-	Расчетный срок
					Диаметр трубопровода, мм	110			
10.70	Водопровод	Водопровод	Организация водоснабжения	Планируемый к размещению	Протяженность сооружения, км	1,52	с. Многоудобное	-	Расчетный срок
					Диаметр трубопровода, мм	200			
10.71	Водопровод	Водопровод	Организация водоснабжения	Планируемый к размещению	Протяженность сооружения, км	3,965	с. Многоудобное	-	Расчетный срок
					Диаметр трубопровода, мм	160			
10.72	Водопровод	Водопровод	Организация водоснабжения	Планируемый к размещению	Протяженность сооружения, км	7,291	с. Многоудобное	-	Расчетный срок
					Диаметр трубопровода, мм	110			
10.73	Водопровод	Водопровод	Организация водоснабжения	Планируемый к размещению	Протяженность сооружения, км	4,684	с. Новороссия	-	Расчетный срок
					Диаметр	110			

1	2	3	4	5	6	7	8	9	10
					трубопровода, мм				
10.74	Водопровод	Водопровод	Организация водоснабжения	Планируемый к размещению	Протяженность сооружения, км	2,656	с. Романовка	-	Расчетный срок
					Диаметр трубопровода, мм	160			
10.75	Водопровод	Водопровод	Организация водоснабжения	Планируемый к реконструкции	Протяженность сооружения, км	2,151	с. Романовка	-	Расчетный срок
					Диаметр трубопровода, мм	110			
10.76	Водопровод	Водопровод	Организация водоснабжения	Планируемый к размещению	Протяженность сооружения, км	0,756	с. Стеклянуха	-	Расчетный срок
					Диаметр трубопровода, мм	110			
10.77	Водопровод	Водопровод	Организация водоснабжения	Планируемый к размещению	Протяженность сооружения, км	1,197	с. Центральное	-	Расчетный срок
					Диаметр трубопровода, мм	160			
10.78	Водопровод	Водопровод	Организация водоснабжения	Планируемый к размещению	Протяженность сооружения, км	3,615	с. Центральное	-	Расчетный срок
					Диаметр трубопровода, мм	110			

1.2.11 Объекты в области водоотведения

Номер объекта на карте объектов местного значения	Наименование объекта	Вид объекта	Назначение объекта	Статус объекта	Характеристика объекта		Местоположение объекта	Вид зоны с особыми условиями/ количественный показатель	Срок реализации
					наименование характеристики	количественный показатель			
1	2	3	4	5	6	7	8	9	10
11.1	КОС	Очистные сооружения (КОС)	Организация водоотведения	Планируемый к размещению	Производительность, тыс. куб. м/сут	0,35	зона инженерной инфраструктуры	Санитарно-защитная зона – 100 м	Первая очередь
11.2	КОС	Очистные сооружения (КОС)	Организация водоотведения	Планируемый к реконструкции	Производительность, тыс. куб. м/сут	0,8	зона инженерной инфраструктуры	Санитарно-защитная зона – 100 м	Первая очередь
11.3	КОС	Очистные сооружения (КОС)	Организация водоотведения	Планируемый к реконструкции	Производительность, тыс. куб. м/сут	1	зона транспортной инфраструктуры	Санитарно-защитная зона – 100 м	Первая очередь
11.4	Разрушенные КОС	Очистные сооружения (КОС)	Организация водоотведения	Планируемый к ликвидации	Производительность, тыс. куб. м/сут	1	зоны сельскохозяйственного использования	-	Первая очередь
11.5	КОС	Очистные сооружения (КОС)	Организация водоотведения	Планируемый к реконструкции	Производительность, тыс. куб. м/сут	1,1	пгт Смоляниново, зона инженерной инфраструктуры	Санитарно-защитная зона – 100 м	Первая очередь
11.6	КОС	Очистные сооружения (КОС)	Организация водоотведения	Планируемый к размещению	Производительность, тыс. куб. м/сут	1,5	пгт Шкотово, зона инженерной инфраструктуры	Санитарно-защитная зона – 100 м	Первая очередь
11.7	Очистные сооружения (КОС)	Очистные сооружения (КОС)	Организация водоотведения	Планируемый к размещению	Производительность, тыс. куб. м/сут	0,6	пос. Подъяпольское, зона инженерной инфраструктуры	Санитарно-защитная зона – 100 м	Первая очередь
11.8	КОС	Очистные сооружения	Организация	Планируемый	Производит	0,4	пос. Штыково,	Санитарно-	Первая

1	2	3	4	5	6	7	8	9	10
		(КОС)	водоотведения	к реконструкции	ельность, тыс. куб. м/сут		зона инженерной инфраструктуры	защитная зона – 100 м	очередь
11.9	КОС	Очистные сооружения (КОС)	Организация водоотведения	Планируемый к реконструкции	Производительность, тыс. куб. м/сут	0,35	с. Многоудобное, зона инженерной инфраструктуры	Санитарно-защитная зона – 100 м	Первая очередь
11.10	КОС	Очистные сооружения (КОС)	Организация водоотведения	Планируемый к размещению	Производительность, тыс. куб. м/сут	0,2	с. Новороссия, зона инженерной инфраструктуры	Санитарно-защитная зона – 100 м	Первая очередь
11.11	КОС	Очистные сооружения (КОС)	Организация водоотведения	Планируемый к реконструкции	Производительность, тыс. куб. м/сут	0,2	с. Центральное, зона инженерной инфраструктуры	Санитарно-защитная зона – 100 м	Первая очередь
11.12	КОС	Очистные сооружения (КОС)	Организация водоотведения	Планируемый к размещению	Производительность, тыс. куб. м/сут	6	зона транспортной инфраструктуры	Санитарно-защитная зона – 300 м	Расчетный срок
11.13	КОС	Очистные сооружения (КОС)	Организация водоотведения	Планируемый к реконструкции	Производительность, тыс. куб. м/сут	0,55	пос. Новонежино, зона инженерной инфраструктуры	Санитарно-защитная зона – 100 м	Расчетный срок
11.14	КНС	Канализационная насосная станция (КНС)	Организация водоотведения	Планируемый к размещению	Производительность, тыс. куб. м/сут	0,2	пгт Смоляниново, зона застройки индивидуальными жилыми домами	Санитарно-защитная зона – 20 м	Первая очередь
11.15	КНС	Канализационная насосная станция (КНС)	Организация водоотведения	Планируемый к размещению	Производительность, тыс. куб. м/сут	0,6	пгт Смоляниново, зоны рекреационного назначения	Санитарно-защитная зона – 20 м	Первая очередь
11.16	КНС	Канализационная	Организация	Планируемый	Производит	1	пгт Шкотово,	Санитарно-	Первая

1	2	3	4	5	6	7	8	9	10
		насосная станция (КНС)	водоотведения	к размещению	ельность, тыс. куб. м/сут		зона застройки индивидуальн ыми жилыми домами	защитная зона – 20 м	очередь
11.17	КНС	Канализационная насосная станция (КНС)	Организация водоотведения	Планируемый к размещению	Производит ельность, тыс. куб. м/сут	0,4	пгт Шкотово, общественно-деловые зоны	Санитарно-защитная зона – 20 м	Первая очередь
11.18	КНС	Канализационная насосная станция (КНС)	Организация водоотведения	Планируемый к размещению	Производит ельность, тыс. куб. м/сут	0,2	пос. Мысовой, производствен ные зоны, зоны инженерной и транспортной инфраструктур	Санитарно-защитная зона – 20 м	Первая очередь
11.19	КНС	Канализационная насосная станция (КНС)	Организация водоотведения	Планируемый к размещению	Производит ельность, тыс. куб. м/сут	0,1	пос. Новонежино, зона инженерной инфраструктур ы	Санитарно-защитная зона – 15 м	Первая очередь
11.20	КНС	Канализационная насосная станция (КНС)	Организация водоотведения	Планируемый к размещению	Производит ельность, тыс. куб. м/сут	0,1	пос. Новонежино, зона транспортной инфраструктур ы	Санитарно-защитная зона – 15 м	Первая очередь
11.21	КНС	Канализационная насосная станция (КНС)	Организация водоотведения	Планируемый к размещению	Производит ельность, тыс. куб. м/сут	0,25	пос. Подъяпольское , зона озелененных территорий специального назначения	Санитарно-защитная зона – 20 м	Первая очередь
11.22	КНС	Канализационная насосная станция (КНС)	Организация водоотведения	Планируемый к размещению	Производит ельность, тыс. куб. м/сут	0,15	пос. Подъяпольское , общественно-деловые зоны	Санитарно-защитная зона – 15 м	Первая очередь
11.23	КНС	Канализационная насосная станция (КНС)	Организация водоотведения	Планируемый к размещению	Производит ельность, тыс. куб. м/сут	0,25	с. Анисимовка, зона инженерной инфраструктур ы	Санитарно-защитная зона – 20 м	Первая очередь

1	2	3	4	5	6	7	8	9	10
11.24	КНС	Канализационная насосная станция (КНС)	Организация водоотведения	Планируемый к размещению	Производительность, тыс. куб. м/сут	1	пгт Смоляниново, жилые зоны	Санитарно-защитная зона – 20 м	Расчетный срок
11.25	КНС	Канализационная насосная станция (КНС)	Организация водоотведения	Планируемый к размещению	Производительность, тыс. куб. м/сут	1	пгт Смоляниново, жилые зоны	Санитарно-защитная зона – 20 м	Расчетный срок
11.26	КНС	Канализационная насосная станция (КНС)	Организация водоотведения	Планируемый к размещению	Производительность, тыс. куб. м/сут	1	пгт Смоляниново, жилые зоны	Санитарно-защитная зона – 20 м	Расчетный срок
11.27	КНС	Канализационная насосная станция (КНС)	Организация водоотведения	Планируемый к размещению	Производительность, тыс. куб. м/сут	1	пгт Смоляниново, жилые зоны	Санитарно-защитная зона – 20 м	Расчетный срок
11.28	КНС	Канализационная насосная станция (КНС)	Организация водоотведения	Планируемый к размещению	Производительность, тыс. куб. м/сут	1	пгт Смоляниново, жилые зоны	Санитарно-защитная зона – 20 м	Расчетный срок
11.29	КНС	Канализационная насосная станция (КНС)	Организация водоотведения	Планируемый к размещению	Производительность, тыс. куб. м/сут	1	пгт Смоляниново, жилые зоны	Санитарно-защитная зона – 20 м	Расчетный срок
11.30	КНС	Канализационная насосная станция (КНС)	Организация водоотведения	Планируемый к размещению	Производительность, тыс. куб. м/сут	0,15	пгт Смоляниново, зона застройки индивидуальными жилыми домами	Санитарно-защитная зона – 15 м	Расчетный срок
11.31	КНС	Канализационная насосная станция (КНС)	Организация водоотведения	Планируемый к размещению	Производительность, тыс. куб. м/сут	0,4	пгт Смоляниново, зона застройки индивидуальными жилыми домами	Санитарно-защитная зона – 20 м	Расчетный срок
11.32	КНС	Канализационная насосная станция (КНС)	Организация водоотведения	Планируемый к размещению	Производительность, тыс. куб. м/сут	0,1	пгт Смоляниново, зона застройки индивидуальными жилыми домами	Санитарно-защитная зона – 15 м	Расчетный срок

1	2	3	4	5	6	7	8	9	10
11.33	КНС	Канализационная насосная станция (КНС)	Организация водоотведения	Планируемый к размещению	Производительность, тыс. куб. м/сут	0,1	пгт Смоляниново, зона инженерной инфраструктуры	Санитарно-защитная зона – 15 м	Расчетный срок
11.34	КНС	Канализационная насосная станция (КНС)	Организация водоотведения	Планируемый к размещению	Производительность, тыс. куб. м/сут	0,2	пгт Смоляниново, зона озелененных территорий специального назначения	Санитарно-защитная зона – 20 м	Расчетный срок
11.35	КНС	Канализационная насосная станция (КНС)	Организация водоотведения	Планируемый к размещению	Производительность, тыс. куб. м/сут	0,4	пгт Смоляниново, зона транспортной инфраструктуры	Санитарно-защитная зона – 20 м	Расчетный срок
11.36	КНС	Канализационная насосная станция (КНС)	Организация водоотведения	Планируемый к размещению	Производительность, тыс. куб. м/сут	0,1	пгт Смоляниново, общественно-деловые зоны	Санитарно-защитная зона – 15 м	Расчетный срок
11.37	КНС	Канализационная насосная станция (КНС)	Организация водоотведения	Планируемый к размещению	Производительность, тыс. куб. м/сут	0,5	пгт Шкотово, зона застройки индивидуальными жилыми домами	Санитарно-защитная зона – 20 м	Расчетный срок
11.38	КНС	Канализационная насосная станция (КНС)	Организация водоотведения	Планируемый к размещению	Производительность, тыс. куб. м/сут	0,7	пгт Шкотово, зона застройки индивидуальными жилыми домами	Санитарно-защитная зона – 20 м	Расчетный срок
11.39	КНС	Канализационная насосная станция (КНС)	Организация водоотведения	Планируемый к размещению	Производительность, тыс. куб. м/сут	0,1	пгт Шкотово, общественно-деловые зоны	Санитарно-защитная зона – 15 м	Расчетный срок
11.40	КНС	Канализационная насосная станция (КНС)	Организация водоотведения	Планируемый к размещению	Производительность, тыс. куб. м/сут	0,05	с. Новороссия, зона застройки индивидуальными жилыми домами	Санитарно-защитная зона – 15 м	Расчетный срок

1	2	3	4	5	6	7	8	9	10
11.41	Канализация напорная	Канализация напорная	Организация водоотведения	Планируемый к размещению	Протяженность сооружения, км	2,611	пгт Смоляниново	-	Первая очередь
					Диаметр трубопровода, мм	160			
11.42	Канализация напорная	Канализация напорная	Организация водоотведения	Планируемый к размещению	Протяженность сооружения, км	1,754	пгт Шкотово	-	Первая очередь
					Диаметр трубопровода, мм	160			
11.43	Канализация напорная	Канализация напорная	Организация водоотведения	Планируемый к размещению	Протяженность сооружения, км	1,905	пос. Новонежино	-	Первая очередь
					Диаметр трубопровода, мм	160			
11.44	Канализация напорная	Канализация напорная	Организация водоотведения	Планируемый к размещению	Протяженность сооружения, км	3,336	пос. Подъяпольское	-	Первая очередь
					Диаметр трубопровода, мм	160			
11.45	Канализация напорная	Канализация напорная	Организация водоотведения	Планируемый к размещению	Протяженность сооружения, км	8,272	пос. Подъяпольское, пос. Мысовой	-	Первая очередь
					Диаметр трубопровода, мм	160			
11.46	Канализация напорная	Канализация напорная	Организация водоотведения	Планируемый к размещению	Протяженность сооружения, км	1,963	с. Романовка	-	Первая очередь
					Диаметр трубопровода, мм	160			

1	2	3	4	5	6	7	8	9	10
11.47	Канализация напорная	Канализация напорная	Организация водоотведения	Планируемый к ликвидации	Протяженность сооружения, км	1,728	с. Романовка	-	Первая очередь
					Диаметр трубопровода, мм	250			
11.48	Канализация напорная	Канализация напорная	Организация водоотведения	Планируемый к размещению	Протяженность сооружения, км	8,899	дер. Лукьяновка, с. Анисимовка	-	Расчетный срок
					Диаметр трубопровода, мм	160			
11.49	Канализация напорная	Канализация напорная	Организация водоотведения	Планируемый к размещению	Протяженность сооружения, км	11,631	пгт Смоляниново	-	Расчетный срок
					Диаметр трубопровода, мм	160			
11.50	Канализация напорная	Канализация напорная	Организация водоотведения	Планируемый к размещению	Протяженность сооружения, км	16,218	пгт Смоляниново	-	Расчетный срок
					Диаметр трубопровода, мм	315			
11.51	Канализация напорная	Канализация напорная	Организация водоотведения	Планируемый к размещению	Протяженность сооружения, км	1,079	пгт Шкотово	-	Расчетный срок
					Диаметр трубопровода, мм	160			
11.52	Канализация напорная	Канализация напорная	Организация водоотведения	Планируемый к размещению	Протяженность сооружения, км	2,489	с. Новороссия	-	Расчетный срок
					Диаметр трубопровода, мм	160			

1	2	3	4	5	6	7	8	9	10
11.53	Канализация самотечная	Канализация самотечная	Организация водоотведения	Планируемый к размещению	Протяженность сооружения, км	0,089	Шкотовский муниципальный округ	-	Первая очередь
					Диаметр трубопровода, мм	200			
11.54	Канализация самотечная	Канализация самотечная	Организация водоотведения	Планируемый к размещению	Протяженность сооружения, км	3,733	пгт Смоляниново	-	Первая очередь
					Диаметр трубопровода, мм	200			
11.55	Канализация самотечная	Канализация самотечная	Организация водоотведения	Планируемый к размещению	Протяженность сооружения, км	4,911	пгт Шкотово	-	Первая очередь
					Диаметр трубопровода, мм	200			
11.56	Канализация самотечная	Канализация самотечная	Организация водоотведения	Планируемый к размещению	Протяженность сооружения, км	0,419	пос. Новонежино	-	Первая очередь
					Диаметр трубопровода, мм	200			
11.57	Канализация самотечная	Канализация самотечная	Организация водоотведения	Планируемый к размещению	Протяженность сооружения, км	1,333	с. Новороссия	-	Первая очередь
					Диаметр трубопровода, мм	200			
11.58	Канализация самотечная	Канализация самотечная	Организация водоотведения	Планируемый к размещению	Протяженность сооружения, км	8,134	пгт Смоляниново	-	Расчетный срок
					Диаметр трубопровода, мм	200			

1	2	3	4	5	6	7	8	9	10
11.59	Канализация самотечная	Канализация самотечная	Организация водоотведения	Планируемый к размещению	Протяженность сооружения, км	9,594	пгт Шкотово	-	Расчетный срок
					Диаметр трубопровода, мм	200			
11.60	Канализация самотечная	Канализация самотечная	Организация водоотведения	Планируемый к ликвидации	Протяженность сооружения, км	0,081	пгт Шкотово	-	Расчетный срок
					Диаметр трубопровода, мм	150			
11.61	Канализация самотечная	Канализация самотечная	Организация водоотведения	Планируемый к ликвидации	Протяженность сооружения, км	0,257	пос. Мысовой	-	Расчетный срок
					Диаметр трубопровода, мм	200			
11.62	Канализация самотечная	Канализация самотечная	Организация водоотведения	Планируемый к размещению	Протяженность сооружения, км	0,406	пос. Подъяпольское	-	Расчетный срок
					Диаметр трубопровода, мм	200			
11.63	Канализация самотечная	Канализация самотечная	Организация водоотведения	Планируемый к ликвидации	Протяженность сооружения, км	0,126	пос. Подъяпольское	-	Расчетный срок
					Диаметр трубопровода, мм	100			
11.64	Канализация самотечная	Канализация самотечная	Организация водоотведения	Планируемый к ликвидации	Протяженность сооружения, км	0,357	пос. Подъяпольское	-	Расчетный срок
					Диаметр трубопровода, мм	200			

1	2	3	4	5	6	7	8	9	10
11.65	Канализация самотечная	Канализация самотечная	Организация водоотведения	Планируемый к размещению	Протяженность сооружения, км	0,791	пос. Штыково	-	Расчетный срок
					Диаметр трубопровода, мм	200			
11.66	Канализация самотечная	Канализация самотечная	Организация водоотведения	Планируемый к размещению	Протяженность сооружения, км	4,996	с. Многоудобное	-	Расчетный срок
					Диаметр трубопровода, мм	200			
11.67	Канализация самотечная	Канализация самотечная	Организация водоотведения	Планируемый к размещению	Протяженность сооружения, км	1,073	с. Новороссия	-	Расчетный срок
					Диаметр трубопровода, мм	200			
11.68	Канализация самотечная	Канализация самотечная	Организация водоотведения	Планируемый к размещению	Протяженность сооружения, км	4,056	с. Романовка	-	Расчетный срок
					Диаметр трубопровода, мм	200			
11.69	Канализация самотечная	Канализация самотечная	Организация водоотведения	Планируемый к размещению	Протяженность сооружения, км	4,051	с. Центральное	-	Расчетный срок
					Диаметр трубопровода, мм	200			

1.2.12 Объекты в области транспорта

Номер объекта на карте объектов местного значения	Наименование объекта	Вид объекта	Назначение объекта	Статус объекта	Характеристика объекта		Местоположение объекта	Вид зоны с особыми условиями/ количественный показатель	Срок реализации
					наименование характеристики	количественный показатель			
1	2	3	4	5	6	7	8	9	10
12.1	Автомобильные дороги местного значения	Автомобильные дороги местного значения	Организация транспортного обслуживания	Планируемый к размещению	Протяженность сооружения, км	2,441	Шкотовский муниципальный округ	-	Расчетный срок
					Категория автомобильной дороги (проектная)	IV (Дорога обычного типа (не скоростная дорога))			
12.2	Автомобильные дороги местного значения	Автомобильные дороги местного значения	Организация транспортного обслуживания	Планируемый к размещению	Протяженность сооружения, км	14,235	Шкотовский муниципальный округ	-	Расчетный срок
					Категория автомобильной дороги (проектная)	V (Дорога обычного типа (не скоростная дорога))			
12.3	Автомобильные дороги местного значения	Автомобильные дороги местного значения	Организация транспортного обслуживания	Планируемый к реконструкции	Протяженность сооружения, км	0,679	Шкотовский муниципальный округ	-	Расчетный срок
					Категория автомобильной дороги (проектная)	IV (Дорога обычного типа (не скоростная дорога))			
12.4	Автомобильные дороги местного значения	Автомобильные дороги местного значения	Организация транспортного обслуживания	Планируемый к реконструкции	Протяженность сооружения, км	1,667	Шкотовский муниципальный округ	-	Расчетный срок
					Категория автомобильной дороги	V (Дорога обычного типа (не			

1	2	3	4	5	6	7	8	9	10
					(проектная)	скоростная дорога))			
12.5	Автомобильные дороги местного значения	Автомобильные дороги местного значения	Организация транспортного обслуживания	Планируемый к размещению	Протяженность сооружения, км	1,574	дер. Новая Москва	-	Расчетный срок
					Категория автомобильной дороги (проектная)	IV (Дорога обычного типа (не скоростная дорога))			
12.6	Автомобильные дороги местного значения	Автомобильные дороги местного значения	Организация транспортного обслуживания	Планируемый к размещению	Протяженность сооружения, км	0,425	дер. Речица	-	Расчетный срок
					Категория автомобильной дороги (проектная)	V (Дорога обычного типа (не скоростная дорога))			
12.7	Автомобильные дороги местного значения	Автомобильные дороги местного значения	Организация транспортного обслуживания	Планируемый к реконструкции	Протяженность сооружения, км	0,644	дер. Смяличи	-	Расчетный срок
					Категория автомобильной дороги (проектная)	V (Дорога обычного типа (не скоростная дорога))			
12.8	Автомобильные дороги местного значения	Автомобильные дороги местного значения	Организация транспортного обслуживания	Планируемый к размещению	Протяженность сооружения, км	0,569	пгт Шкотово	-	Расчетный срок
					Категория автомобильной дороги (проектная)	V (Дорога обычного типа (не скоростная дорога))			
12.9	Автомобильные дороги местного значения	Автомобильные дороги местного значения	Организация транспортного обслуживания	Планируемый к реконструкции	Протяженность сооружения, км	0,954	пгт Шкотово	-	Расчетный срок

1	2	3	4	5	6	7	8	9	10
					Категория автомобильной дороги (проектная)	IV (Дорога обычного типа (не скоростная дорога))			
12.10	Автомобильные дороги местного значения	Автомобильные дороги местного значения	Организация транспортного обслуживания	Планируемый к реконструкции	Протяженность сооружения, км	3,809	пгт Шкотово	-	Расчетный срок
					Категория автомобильной дороги (проектная)	V (Дорога обычного типа (не скоростная дорога))			
12.11	Автомобильные дороги местного значения	Автомобильные дороги местного значения	Организация транспортного обслуживания	Планируемый к размещению	Протяженность сооружения, км	0,103	пос. Мысовой	-	Расчетный срок
					Категория автомобильной дороги (проектная)	IV (Дорога обычного типа (не скоростная дорога))			
12.12	Автомобильные дороги местного значения	Автомобильные дороги местного значения	Организация транспортного обслуживания	Планируемый к размещению	Протяженность сооружения, км	3,702	пос. Новонежино	-	Расчетный срок
					Категория автомобильной дороги (проектная)	V (Дорога обычного типа (не скоростная дорога))			
12.13	Автомобильные дороги местного значения	Автомобильные дороги местного значения	Организация транспортного обслуживания	Планируемый к размещению	Протяженность сооружения, км	2,623	пос. Штыково	-	Расчетный срок
					Категория автомобильной дороги (проектная)	V (Дорога обычного типа (не скоростная дорога))			
12.14	Автомобильн	Автомобильные дороги	Организация	Планируемый	Протяженн	0,355	пос. Штыково	-	Расчетный

1	2	3	4	5	6	7	8	9	10
	ые дороги местного значения	местного значения	транспортного обслуживания	к реконструкции	ость сооружения, км				срок
					Категория автомобильной дороги (проектная)	IV (Дорога обычного типа (не скоростная дорога))			
12.15	Автомобильные дороги местного значения	Автомобильные дороги местного значения	Организация транспортного обслуживания	Планируемый к размещению	Протяженность сооружения, км	1,627	с. Анисимовка	-	Расчетный срок
					Категория автомобильной дороги (проектная)	V (Дорога обычного типа (не скоростная дорога))			
12.16	Автомобильные дороги местного значения	Автомобильные дороги местного значения	Организация транспортного обслуживания	Планируемый к размещению	Протяженность сооружения, км	2,193	с. Многоудобное	-	Расчетный срок
					Категория автомобильной дороги (проектная)	V (Дорога обычного типа (не скоростная дорога))			
12.17	Автомобильные дороги местного значения	Автомобильные дороги местного значения	Организация транспортного обслуживания	Планируемый к размещению	Протяженность сооружения, км	0,875	с. Романовка	-	Расчетный срок
					Категория автомобильной дороги (проектная)	IV (Дорога обычного типа (не скоростная дорога))			
12.18	Автомобильные дороги местного значения	Автомобильные дороги местного значения	Организация транспортного обслуживания	Планируемый к размещению	Протяженность сооружения, км	0,311	с. Стеклянуха	-	Расчетный срок
					Категория	V (Дорога			

1	2	3	4	5	6	7	8	9	10
					автомобильной дороги (проектная)	обычного типа (не скоростная дорога))			
12.19	Автомобильные дороги местного значения	Автомобильные дороги местного значения	Организация транспортного обслуживания	Планируемый к реконструкции	Протяженность сооружения, км	6,573	с. Стеклянуха	-	Расчетный срок
					Категория автомобильной дороги (проектная)	IV (Дорога обычного типа (не скоростная дорога))			
12.20	от ул. Первомайская до кладбища	Автомобильные дороги местного значения	Организация транспортного обслуживания	Планируемый к размещению	Протяженность сооружения, км	0,583	с. Новороссия	-	Расчетный срок
					Категория автомобильной дороги (проектная)	IV (Дорога обычного типа (не скоростная дорога))			
12.21	пер. 1-й Анисимовский	Улицы и дороги местного значения	Организация транспортного обслуживания	Планируемый к реконструкции	Протяженность сооружения, км	0,174	пгт Шкотово	-	Расчетный срок
12.22	пер. 2-й Анисимовский	Улицы и дороги местного значения	Организация транспортного обслуживания	Планируемый к реконструкции	Протяженность сооружения, км	0,186	пгт Шкотово	-	Расчетный срок
12.23	пер. Железнодорожный	Улицы и дороги местного значения	Организация транспортного обслуживания	Планируемый к реконструкции	Протяженность сооружения, км	0,236	пгт Шкотово	-	Расчетный срок
12.24	пер. Красноармейский	Улицы и дороги местного значения	Организация транспортного обслуживания	Планируемый к реконструкции	Протяженность сооружения, км	0,248	пгт Шкотово	-	Расчетный срок
12.25	пер. Краснофлотский	Улицы и дороги местного значения	Организация транспортного обслуживания	Планируемый к реконструкции	Протяженность сооружения, км	0,244	пгт Шкотово	-	Расчетный срок

1	2	3	4	5	6	7	8	9	10
12.26	пер. Кривой	Улицы и дороги местного значения	Организация транспортного обслуживания	Планируемый к реконструкции	Протяженность сооружения, км	0,632	пгт Шкотово	-	Расчетный срок
12.27	пер. Морской	Улицы и дороги местного значения	Организация транспортного обслуживания	Планируемый к реконструкции	Протяженность сооружения, км	0,695	пгт Шкотово	-	Расчетный срок
12.28	пер. Школьный	Улицы и дороги местного значения	Организация транспортного обслуживания	Планируемый к реконструкции	Протяженность сооружения, км	1,561	пгт Смоляниново	-	Расчетный срок
12.29	ул. 1 Мая	Улицы и дороги местного значения	Организация транспортного обслуживания	Планируемый к реконструкции	Протяженность сооружения, км	0,667	пгт Шкотово	-	Расчетный срок
12.30	ул. Автозаводская	Улицы и дороги местного значения	Организация транспортного обслуживания	Планируемый к реконструкции	Протяженность сооружения, км	0,703	пгт Шкотово	-	Расчетный срок
12.31	ул. Анисимовская	Улицы и дороги местного значения	Организация транспортного обслуживания	Планируемый к реконструкции	Протяженность сооружения, км	2,308	пгт Шкотово	-	Расчетный срок
12.32	ул. Базарная	Улицы и дороги местного значения	Организация транспортного обслуживания	Планируемый к реконструкции	Протяженность сооружения, км	0,16	пгт Шкотово	-	Расчетный срок
12.33	ул. Батарейная	Улицы и дороги местного значения	Организация транспортного обслуживания	Планируемый к реконструкции	Протяженность сооружения, км	0,346	пгт Шкотово	-	Расчетный срок
12.34	ул. Верхне-Партизанская	Улицы и дороги местного значения	Организация транспортного обслуживания	Планируемый к реконструкции	Протяженность сооружения, км	0,424	пгт Смоляниново	-	Расчетный срок
12.35	ул. Верхне-Садовая	Улицы и дороги местного значения	Организация транспортного обслуживания	Планируемый к реконструкции	Протяженность сооружения, км	0,637	пгт Смоляниново	-	Расчетный срок
12.36	ул. Весенняя	Улицы и дороги местного значения	Организация транспортного	Планируемый к реконструкции	Протяженность	0,573	пгт Шкотово	-	Расчетный срок

1	2	3	4	5	6	7	8	9	10
			обслуживания		сооружения, км				
12.37	ул. Вокзальная	Улицы и дороги местного значения	Организация транспортного обслуживания	Планируемый к реконструкции	Протяженность сооружения, км	0,244	пгт Шкотово	-	Расчетный срок
12.38	ул. Высокая	Улицы и дороги местного значения	Организация транспортного обслуживания	Планируемый к реконструкции	Протяженность сооружения, км	1,305	пгт Смоляниново	-	Расчетный срок
12.39	ул. Гарнизонная	Улицы и дороги местного значения	Организация транспортного обслуживания	Планируемый к реконструкции	Протяженность сооружения, км	1,325	пгт Шкотово	-	Расчетный срок
12.40	ул. Горького	Улицы и дороги местного значения	Организация транспортного обслуживания	Планируемый к реконструкции	Протяженность сооружения, км	1,853	пгт Шкотово	-	Расчетный срок
12.41	ул. Дисциплинарная	Улицы и дороги местного значения	Организация транспортного обслуживания	Планируемый к реконструкции	Протяженность сооружения, км	0,579	пгт Шкотово	-	Расчетный срок
12.42	ул. Заводская	Улицы и дороги местного значения	Организация транспортного обслуживания	Планируемый к реконструкции	Протяженность сооружения, км	0,271	пгт Шкотово	-	Расчетный срок
12.43	ул. Зальпе	Улицы и дороги местного значения	Организация транспортного обслуживания	Планируемый к реконструкции	Протяженность сооружения, км	1,516	пгт Шкотово	-	Расчетный срок
12.44	ул. Западная	Улицы и дороги местного значения	Организация транспортного обслуживания	Планируемый к реконструкции	Протяженность сооружения, км	0,566	пгт Шкотово	-	Расчетный срок
12.45	ул. Заугольная	Улицы и дороги местного значения	Организация транспортного обслуживания	Планируемый к реконструкции	Протяженность сооружения, км	0,15	пгт Смоляниново	-	Расчетный срок
12.46	ул. Зеленая	Улицы и дороги местного значения	Организация транспортного обслуживания	Планируемый к реконструкции	Протяженность сооружения, км	0,998	пгт Смоляниново	-	Первая очередь

1	2	3	4	5	6	7	8	9	10
12.47	ул. Зеленая	Улицы и дороги местного значения	Организация транспортного обслуживания	Планируемый к реконструкции	Протяженность сооружения, км	1,203	пгт Смоляниново	-	Расчетный срок
12.48	ул. Калинина	Улицы и дороги местного значения	Организация транспортного обслуживания	Планируемый к реконструкции	Протяженность сооружения, км	1,737	пгт Смоляниново	-	Расчетный срок
12.49	ул. Калинина	Улицы и дороги местного значения	Организация транспортного обслуживания	Планируемый к реконструкции	Протяженность сооружения, км	0,181	пгт Смоляниново	-	Первая очередь
12.50	ул. Кирова	Улицы и дороги местного значения	Организация транспортного обслуживания	Планируемый к реконструкции	Протяженность сооружения, км	0,513	пгт Шкотово	-	Расчетный срок
12.51	ул. Ключевая	Улицы и дороги местного значения	Организация транспортного обслуживания	Планируемый к реконструкции	Протяженность сооружения, км	0,592	пгт Шкотово	-	Расчетный срок
12.52	ул. Ключевая	Улицы и дороги местного значения	Организация транспортного обслуживания	Планируемый к реконструкции	Протяженность сооружения, км	0,686	пгт Смоляниново	-	Расчетный срок
12.53	ул. Комсомольская	Улицы и дороги местного значения	Организация транспортного обслуживания	Планируемый к реконструкции	Протяженность сооружения, км	0,715	пгт Шкотово	-	Расчетный срок
12.54	ул. Красноармейская	Улицы и дороги местного значения	Организация транспортного обслуживания	Планируемый к реконструкции	Протяженность сооружения, км	1,451	пгт Шкотово	-	Расчетный срок
12.55	ул. Краснофлотская	Улицы и дороги местного значения	Организация транспортного обслуживания	Планируемый к реконструкции	Протяженность сооружения, км	1,762	пгт Шкотово	-	Расчетный срок
12.56	ул. Лазо	Улицы и дороги местного значения	Организация транспортного обслуживания	Планируемый к реконструкции	Протяженность сооружения, км	0,679	пгт Смоляниново	-	Расчетный срок
12.57	ул. Лазо	Улицы и дороги местного значения	Организация транспортного	Планируемый к реконструкции	Протяженность	1,986	пгт Шкотово	-	Расчетный срок

1	2	3	4	5	6	7	8	9	10
			обслуживания		сооружения, км				
12.58	ул. Ленинская	Улицы и дороги местного значения	Организация транспортного обслуживания	Планируемый к реконструкции	Протяженность сооружения, км	0,609	пгт Шкотово	-	Расчетный срок
12.59	ул. Ленинская	Улицы и дороги местного значения	Организация транспортного обслуживания	Планируемый к реконструкции	Протяженность сооружения, км	2,68	пгт Смоляниново	-	Расчетный срок
12.60	ул. Лесная	Улицы и дороги местного значения	Организация транспортного обслуживания	Планируемый к реконструкции	Протяженность сооружения, км	1,852	пгт Смоляниново	-	Расчетный срок
12.61	ул. Линейная 1-я	Улицы и дороги местного значения	Организация транспортного обслуживания	Планируемый к реконструкции	Протяженность сооружения, км	2,085	пгт Смоляниново	-	Расчетный срок
12.62	ул. Линейная 2-я	Улицы и дороги местного значения	Организация транспортного обслуживания	Планируемый к реконструкции	Протяженность сооружения, км	1,451	пгт Смоляниново	-	Расчетный срок
12.63	ул. Линейная 3-я	Улицы и дороги местного значения	Организация транспортного обслуживания	Планируемый к реконструкции	Протяженность сооружения, км	0,51	пгт Смоляниново	-	Расчетный срок
12.64	ул. Луговая	Улицы и дороги местного значения	Организация транспортного обслуживания	Планируемый к реконструкции	Протяженность сооружения, км	0,82	пгт Шкотово	-	Первая очередь
12.65	ул. Луговая 2-я	Улицы и дороги местного значения	Организация транспортного обслуживания	Планируемый к реконструкции	Протяженность сооружения, км	0,891	пгт Шкотово	-	Расчетный срок
12.66	ул. Матюшкина	Улицы и дороги местного значения	Организация транспортного обслуживания	Планируемый к реконструкции	Протяженность сооружения, км	1,775	пгт Шкотово	-	Расчетный срок
12.67	ул. Маяковского	Улицы и дороги местного значения	Организация транспортного обслуживания	Планируемый к реконструкции	Протяженность сооружения, км	1,302	пгт Смоляниново	-	Расчетный срок

1	2	3	4	5	6	7	8	9	10
12.68	ул. Набережная	Улицы и дороги местного значения	Организация транспортного обслуживания	Планируемый к реконструкции	Протяженность сооружения, км	0,869	пгт Шкотово	-	Расчетный срок
12.69	ул. Нагорная	Улицы и дороги местного значения	Организация транспортного обслуживания	Планируемый к реконструкции	Протяженность сооружения, км	0,838	пгт Шкотово	-	Расчетный срок
12.70	ул. Нагорная	Улицы и дороги местного значения	Организация транспортного обслуживания	Планируемый к реконструкции	Протяженность сооружения, км	3,004	пгт Смоляниново	-	Расчетный срок
12.71	ул. Нагорная	Улицы и дороги местного значения	Организация транспортного обслуживания	Планируемый к размещению	Протяженность сооружения, км	0,219	пгт Смоляниново	-	Расчетный срок
12.72	ул. Насосная	Улицы и дороги местного значения	Организация транспортного обслуживания	Планируемый к реконструкции	Протяженность сооружения, км	0,188	пгт Шкотово	-	Расчетный срок
12.73	ул. Нижне-Садовая	Улицы и дороги местного значения	Организация транспортного обслуживания	Планируемый к реконструкции	Протяженность сооружения, км	1,203	пгт Смоляниново	-	Расчетный срок
12.74	ул. Нижне-Садовая	Улицы и дороги местного значения	Организация транспортного обслуживания	Планируемый к размещению	Протяженность сооружения, км	0,074	пгт Смоляниново	-	Расчетный срок
12.75	ул. Октябрьская	Улицы и дороги местного значения	Организация транспортного обслуживания	Планируемый к реконструкции	Протяженность сооружения, км	1,207	пгт Смоляниново	-	Расчетный срок
12.76	ул. Октябрьская	Улицы и дороги местного значения	Организация транспортного обслуживания	Планируемый к реконструкции	Протяженность сооружения, км	1,034	пгт Шкотово	-	Расчетный срок
12.77	ул. Островская	Улицы и дороги местного значения	Организация транспортного обслуживания	Планируемый к реконструкции	Протяженность сооружения, км	0,848	пгт Смоляниново	-	Расчетный срок
12.78	ул. Партизанская	Улицы и дороги местного значения	Организация транспортного	Планируемый к реконструкции	Протяженность	1,033	пгт Шкотово	-	Расчетный срок

1	2	3	4	5	6	7	8	9	10
			обслуживания		сооружения, км				
12.79	ул. Партизанская	Улицы и дороги местного значения	Организация транспортного обслуживания	Планируемый к реконструкции	Протяженность сооружения, км	1,101	пгт Смоляниново	-	Расчетный срок
12.80	ул. Первомайская	Улицы и дороги местного значения	Организация транспортного обслуживания	Планируемый к реконструкции	Протяженность сооружения, км	0,609	пгт Смоляниново	-	Расчетный срок
12.81	ул. Подгорная	Улицы и дороги местного значения	Организация транспортного обслуживания	Планируемый к размещению	Протяженность сооружения, км	0,737	пгт Смоляниново	-	Расчетный срок
12.82	ул. Ползунова	Улицы и дороги местного значения	Организация транспортного обслуживания	Планируемый к реконструкции	Протяженность сооружения, км	1,563	пгт Смоляниново	-	Расчетный срок
12.83	ул. Пушкинская	Улицы и дороги местного значения	Организация транспортного обслуживания	Планируемый к реконструкции	Протяженность сооружения, км	2,075	пгт Смоляниново	-	Расчетный срок
12.84	ул. Рабочая	Улицы и дороги местного значения	Организация транспортного обслуживания	Планируемый к реконструкции	Протяженность сооружения, км	0,237	пгт Шкотово	-	Расчетный срок
12.85	ул. Садовая	Улицы и дороги местного значения	Организация транспортного обслуживания	Планируемый к реконструкции	Протяженность сооружения, км	2,796	пгт Смоляниново	-	Расчетный срок
12.86	ул. Северная	Улицы и дороги местного значения	Организация транспортного обслуживания	Планируемый к реконструкции	Протяженность сооружения, км	0,281	пгт Шкотово	-	Расчетный срок
12.87	ул. Семафорная	Улицы и дороги местного значения	Организация транспортного обслуживания	Планируемый к реконструкции	Протяженность сооружения, км	0,293	пгт Шкотово	-	Расчетный срок
12.88	ул. Советская	Улицы и дороги местного значения	Организация транспортного обслуживания	Планируемый к реконструкции	Протяженность сооружения, км	2,354	пгт Шкотово	-	Расчетный срок

1	2	3	4	5	6	7	8	9	10
12.89	ул. Совхозная	Улицы и дороги местного значения	Организация транспортного обслуживания	Планируемый к реконструкции	Протяженность сооружения, км	0,77	пгт Смоляниново	-	Расчетный срок
12.90	ул. Солнечная	Улицы и дороги местного значения	Организация транспортного обслуживания	Планируемый к реконструкции	Протяженность сооружения, км	0,249	пгт Шкотово	-	Расчетный срок
12.91	ул. Сосиновича	Улицы и дороги местного значения	Организация транспортного обслуживания	Планируемый к реконструкции	Протяженность сооружения, км	0,64	пгт Шкотово	-	Расчетный срок
12.92	ул. Сосиновича	Улицы и дороги местного значения	Организация транспортного обслуживания	Планируемый к реконструкции	Протяженность сооружения, км	0,799	пгт Шкотово	-	Первая очередь
12.93	ул. Степная	Улицы и дороги местного значения	Организация транспортного обслуживания	Планируемый к реконструкции	Протяженность сооружения, км	0,269	пгт Шкотово	-	Расчетный срок
12.94	ул. Тракторная	Улицы и дороги местного значения	Организация транспортного обслуживания	Планируемый к реконструкции	Протяженность сооружения, км	0,691	пгт Шкотово	-	Расчетный срок
12.95	ул. Тыловская	Улицы и дороги местного значения	Организация транспортного обслуживания	Планируемый к реконструкции	Протяженность сооружения, км	1,763	пгт Смоляниново	-	Расчетный срок
12.96	ул. Хасанская	Улицы и дороги местного значения	Организация транспортного обслуживания	Планируемый к размещению	Протяженность сооружения, км	0,253	пгт Смоляниново	-	Расчетный срок
12.97	ул. Хасанская	Улицы и дороги местного значения	Организация транспортного обслуживания	Планируемый к реконструкции	Протяженность сооружения, км	0,52	пгт Смоляниново	-	Расчетный срок
12.98	ул. Чкалова	Улицы и дороги местного значения	Организация транспортного обслуживания	Планируемый к реконструкции	Протяженность сооружения, км	0,349	пгт Шкотово	-	Расчетный срок
12.99	ул. Шахтерская	Улицы и дороги местного значения	Организация транспортного	Планируемый к реконструкции	Протяженность	0,907	пгт Смоляниново	-	Расчетный срок

1	2	3	4	5	6	7	8	9	10
			обслуживания		сооружения, км				
12.100	ул. Школьная	Улицы и дороги местного значения	Организация транспортного обслуживания	Планируемый к реконструкции	Протяженность сооружения, км	1,283	пгт Смоляниново	-	Расчетный срок
12.101	ул. Шоссейная 1-я	Улицы и дороги местного значения	Организация транспортного обслуживания	Планируемый к реконструкции	Протяженность сооружения, км	0,525	пгт Смоляниново	-	Расчетный срок
12.102	ул. Шоссейная 2-я	Улицы и дороги местного значения	Организация транспортного обслуживания	Планируемый к реконструкции	Протяженность сооружения, км	1,016	пгт Смоляниново	-	Расчетный срок
12.103	ул. Южная	Улицы и дороги местного значения	Организация транспортного обслуживания	Планируемый к реконструкции	Протяженность сооружения, км	0,591	пгт Шкотово	-	Расчетный срок
12.104	Улицы и дороги местного значения	Улицы и дороги местного значения	Организация транспортного обслуживания	Планируемый к размещению	Протяженность сооружения, км	18,283	пгт Смоляниново	-	Расчетный срок
12.105	Улицы и дороги местного значения	Улицы и дороги местного значения	Организация транспортного обслуживания	Планируемый к реконструкции	Протяженность сооружения, км	8,277	пгт Шкотово	-	Расчетный срок
12.106	Улицы и дороги местного значения	Улицы и дороги местного значения	Организация транспортного обслуживания	Планируемый к размещению	Протяженность сооружения, км	5,145	пгт Смоляниново	-	Первая очередь
12.107	Улицы и дороги местного значения	Улицы и дороги местного значения	Организация транспортного обслуживания	Планируемый к размещению	Протяженность сооружения, км	11,471	пгт Шкотово	-	Расчетный срок
12.108	Улицы и дороги местного значения	Улицы и дороги местного значения	Организация транспортного обслуживания	Планируемый к реконструкции	Протяженность сооружения, км	4,308	пгт Смоляниново	-	Расчетный срок
12.109	Улицы и дороги местного значения	Улицы и дороги местного значения	Организация транспортного обслуживания	Планируемый к реконструкции	Протяженность сооружения, км	0,187	пгт Шкотово	-	Первая очередь

1	2	3	4	5	6	7	8	9	10
12.110	Улицы и дороги местного значения	Улицы и дороги местного значения	Организация транспортного обслуживания	Планируемый к размещению	Протяженность сооружения, км	1,131	пгт Шкотово	-	Первая очередь
12.111	Улицы и дороги местного значения	Улицы и дороги местного значения	Организация транспортного обслуживания	Планируемый к реконструкции	Протяженность сооружения, км	0,289	пгт Смоляниново	-	Первая очередь
12.112	Дорожка велосипедная	Дорожка велосипедная	Организация транспортного обслуживания	Планируемый к размещению	Протяженность сооружения, км	11,668	пгт Смоляниново	-	Расчетный срок
12.113	Дорожка велосипедная	Дорожка велосипедная	Организация транспортного обслуживания	Планируемый к размещению	Протяженность сооружения, км	3,748	пгт Шкотово	-	Расчетный срок
12.114	ул. Центральная	Главная улица	Организация транспортного обслуживания	Планируемый к реконструкции	Протяженность сооружения, км	0,934	с. Многоудобное	-	Расчетный срок
12.115	ул. Школьная	Главная улица	Организация транспортного обслуживания	Планируемый к реконструкции	Протяженность сооружения, км	0,601	с. Многоудобное	-	Расчетный срок
12.116	пер. Верховой	Улица в жилой застройке	Организация транспортного обслуживания	Планируемый к реконструкции	Протяженность сооружения, км	0,311	с. Многоудобное	-	Расчетный срок
12.117	пер. Вязовый	Улица в жилой застройке	Организация транспортного обслуживания	Планируемый к реконструкции	Протяженность сооружения, км	0,179	дер. Речица	-	Расчетный срок
12.118	пер. Зеленый	Улица в жилой застройке	Организация транспортного обслуживания	Планируемый к реконструкции	Протяженность сооружения, км	0,47	дер. Царевка	-	Расчетный срок
12.119	пер. Косой	Улица в жилой застройке	Организация транспортного обслуживания	Планируемый к реконструкции	Протяженность сооружения, км	0,395	с. Романовка	-	Расчетный срок
12.120	пер. Лесной	Улица в жилой застройке	Организация транспортного	Планируемый к реконструкции	Протяженность	0,868	с. Многоудобное	-	Расчетный срок

1	2	3	4	5	6	7	8	9	10
			обслуживания		сооружения, км				
12.121	пер. Луговой	Улица в жилой застройке	Организация транспортного обслуживания	Планируемый к реконструкции	Протяженность сооружения, км	0,586	с. Многоудобное	-	Расчетный срок
12.122	пер. Почтовый	Улица в жилой застройке	Организация транспортного обслуживания	Планируемый к реконструкции	Протяженность сооружения, км	0,342	пос. Новонежино	-	Расчетный срок
12.123	пер. Ручейный	Улица в жилой застройке	Организация транспортного обслуживания	Планируемый к реконструкции	Протяженность сооружения, км	0,589	с. Многоудобное	-	Расчетный срок
12.124	пер. Садовый	Улица в жилой застройке	Организация транспортного обслуживания	Планируемый к реконструкции	Протяженность сооружения, км	0,452	пос. Новонежино	-	Расчетный срок
12.125	пер. Совхозный	Улица в жилой застройке	Организация транспортного обслуживания	Планируемый к реконструкции	Протяженность сооружения, км	0,38	с. Романовка	-	Первая очередь
12.126	пер. Учительский	Улица в жилой застройке	Организация транспортного обслуживания	Планируемый к реконструкции	Протяженность сооружения, км	0,217	с. Романовка	-	Расчетный срок
12.127	пер. Школьный	Улица в жилой застройке	Организация транспортного обслуживания	Планируемый к реконструкции	Протяженность сооружения, км	0,41	пос. Штыково	-	Расчетный срок
12.128	ул. 1 Мая	Улица в жилой застройке	Организация транспортного обслуживания	Планируемый к реконструкции	Протяженность сооружения, км	0,608	пос. Мысовой	-	Расчетный срок
12.129	ул. 40 лет Октября	Улица в жилой застройке	Организация транспортного обслуживания	Планируемый к реконструкции	Протяженность сооружения, км	1,814	пос. Подъяпольское	-	Расчетный срок
12.130	ул. 50 лет Советской Власти	Улица в жилой застройке	Организация транспортного обслуживания	Планируемый к реконструкции	Протяженность сооружения, км	0,777	пос. Подъяпольское	-	Расчетный срок

1	2	3	4	5	6	7	8	9	10
12.131	ул. Аэродромная	Улица в жилой застройке	Организация транспортного обслуживания	Планируемый к реконструкции	Протяженность сооружения, км	0,058	с. Романовка	-	Расчетный срок
12.132	ул. Больничная	Улица в жилой застройке	Организация транспортного обслуживания	Планируемый к реконструкции	Протяженность сооружения, км	1,109	пос. Новонежино	-	Расчетный срок
12.133	ул. Варнина	Улица в жилой застройке	Организация транспортного обслуживания	Планируемый к реконструкции	Протяженность сооружения, км	0,667	пос. Мысовой	-	Расчетный срок
12.134	ул. Верхне-Вокзальная	Улица в жилой застройке	Организация транспортного обслуживания	Планируемый к реконструкции	Протяженность сооружения, км	1,057	пос. Новонежино	-	Расчетный срок
12.135	ул. Верхняя	Улица в жилой застройке	Организация транспортного обслуживания	Планируемый к реконструкции	Протяженность сооружения, км	0,735	дер. Царевка	-	Расчетный срок
12.136	ул. Верхняя	Улица в жилой застройке	Организация транспортного обслуживания	Планируемый к реконструкции	Протяженность сооружения, км	0,719	пос. Мысовой	-	Расчетный срок
12.137	ул. Вокзальная	Улица в жилой застройке	Организация транспортного обслуживания	Планируемый к реконструкции	Протяженность сооружения, км	1,827	пос. Новонежино	-	Расчетный срок
12.138	ул. Восточная	Улица в жилой застройке	Организация транспортного обслуживания	Планируемый к реконструкции	Протяженность сооружения, км	0,233	дер. Лукьяновка	-	Расчетный срок
12.139	ул. Гвардейская	Улица в жилой застройке	Организация транспортного обслуживания	Планируемый к реконструкции	Протяженность сооружения, км	0,976	с. Романовка	-	Расчетный срок
12.140	ул. Гидроузла	Улица в жилой застройке	Организация транспортного обслуживания	Планируемый к реконструкции	Протяженность сооружения, км	0,511	пос. Штыково	-	Расчетный срок
12.141	ул. Дальняя	Улица в жилой застройке	Организация транспортного	Планируемый к реконструкции	Протяженность	0,491	пос. Подъяпольское	-	Расчетный срок

1	2	3	4	5	6	7	8	9	10
			обслуживания		сооружения, км				
12.142	ул. Дачная	Улица в жилой застройке	Организация транспортного обслуживания	Планируемый к реконструкции	Протяженность сооружения, км	3,022	с. Анисимовка	-	Расчетный срок
12.143	ул. Дачная	Улица в жилой застройке	Организация транспортного обслуживания	Планируемый к реконструкции	Протяженность сооружения, км	0,48	пос. Новонежино	-	Расчетный срок
12.144	ул. Дачная	Улица в жилой застройке	Организация транспортного обслуживания	Планируемый к реконструкции	Протяженность сооружения, км	0,764	пос. Подъяпольское	-	Расчетный срок
12.145	ул. Дачная	Улица в жилой застройке	Организация транспортного обслуживания	Планируемый к реконструкции	Протяженность сооружения, км	0,255	дер. Смяличи	-	Расчетный срок
12.146	ул. Дороша	Улица в жилой застройке	Организация транспортного обслуживания	Планируемый к реконструкции	Протяженность сооружения, км	0,669	пос. Подъяпольское	-	Расчетный срок
12.147	ул. Дуэльская	Улица в жилой застройке	Организация транспортного обслуживания	Планируемый к реконструкции	Протяженность сооружения, км	2,27	с. Многоудобное	-	Расчетный срок
12.148	ул. Жданова	Улица в жилой застройке	Организация транспортного обслуживания	Планируемый к реконструкции	Протяженность сооружения, км	0,817	пос. Подъяпольское	-	Расчетный срок
12.149	ул. Заводская	Улица в жилой застройке	Организация транспортного обслуживания	Планируемый к реконструкции	Протяженность сооружения, км	0,862	пос. Новонежино	-	Расчетный срок
12.150	ул. Зальпе	Улица в жилой застройке	Организация транспортного обслуживания	Планируемый к реконструкции	Протяженность сооружения, км	2,796	с. Многоудобное	-	Расчетный срок
12.151	ул. Заречная	Улица в жилой застройке	Организация транспортного обслуживания	Планируемый к реконструкции	Протяженность сооружения, км	0,826	с. Романовка	-	Расчетный срок

1	2	3	4	5	6	7	8	9	10
12.152	ул. Заречная	Улица в жилой застройке	Организация транспортного обслуживания	Планируемый к реконструкции	Протяженность сооружения, км	0,597	дер. Лукьяновка	-	Расчетный срок
12.153	ул. Заречная	Улица в жилой застройке	Организация транспортного обслуживания	Планируемый к реконструкции	Протяженность сооружения, км	1,237	с. Новороссия	-	Расчетный срок
12.154	ул. Заречная	Улица в жилой застройке	Организация транспортного обслуживания	Планируемый к реконструкции	Протяженность сооружения, км	0,751	пос. Штыково	-	Расчетный срок
12.155	ул. Заречная	Улица в жилой застройке	Организация транспортного обслуживания	Планируемый к реконструкции	Протяженность сооружения, км	0,405	с. Анисимовка	-	Расчетный срок
12.156	ул. Зеленая	Улица в жилой застройке	Организация транспортного обслуживания	Планируемый к реконструкции	Протяженность сооружения, км	1,236	пос. Подъяпольское	-	Расчетный срок
12.157	ул. Зеленая	Улица в жилой застройке	Организация транспортного обслуживания	Планируемый к реконструкции	Протяженность сооружения, км	0,878	пос. Мысовой	-	Расчетный срок
12.158	ул. Зеленая	Улица в жилой застройке	Организация транспортного обслуживания	Планируемый к реконструкции	Протяженность сооружения, км	0,917	с. Новороссия	-	Расчетный срок
12.159	ул. Зеленая	Улица в жилой застройке	Организация транспортного обслуживания	Планируемый к реконструкции	Протяженность сооружения, км	0,923	с. Центральное	-	Расчетный срок
12.160	ул. Ключевая	Улица в жилой застройке	Организация транспортного обслуживания	Планируемый к реконструкции	Протяженность сооружения, км	0,716	пос. Новонежино	-	Расчетный срок
12.161	ул. Ключевая	Улица в жилой застройке	Организация транспортного обслуживания	Планируемый к реконструкции	Протяженность сооружения, км	0,926	пос. Штыково	-	Расчетный срок
12.162	ул. Колхозная	Улица в жилой застройке	Организация транспортного	Планируемый к реконструкции	Протяженность	0,139	пос. Подъяпольское	-	Расчетный срок

1	2	3	4	5	6	7	8	9	10
			обслуживания		сооружения, км				
12.163	ул. Кустовая	Улица в жилой застройке	Организация транспортного обслуживания	Планируемый к реконструкции	Протяженность сооружения, км	0,667	с. Романовка	-	Расчетный срок
12.164	ул. Кутина	Улица в жилой застройке	Организация транспортного обслуживания	Планируемый к реконструкции	Протяженность сооружения, км	0,934	пос. Подъяпольское	-	Расчетный срок
12.165	ул. Лазо	Улица в жилой застройке	Организация транспортного обслуживания	Планируемый к реконструкции	Протяженность сооружения, км	0,673	пос. Подъяпольское	-	Расчетный срок
12.166	ул. Лазо	Улица в жилой застройке	Организация транспортного обслуживания	Планируемый к реконструкции	Протяженность сооружения, км	3,305	с. Анисимовка	-	Расчетный срок
12.167	ул. Ленинская	Улица в жилой застройке	Организация транспортного обслуживания	Планируемый к реконструкции	Протяженность сооружения, км	3,127	с. Романовка	-	Расчетный срок
12.168	ул. Лесная	Улица в жилой застройке	Организация транспортного обслуживания	Планируемый к реконструкции	Протяженность сооружения, км	1,135	дер. Смяличи	-	Расчетный срок
12.169	ул. Лесная	Улица в жилой застройке	Организация транспортного обслуживания	Планируемый к реконструкции	Протяженность сооружения, км	0,278	пос. Подъяпольское	-	Расчетный срок
12.170	ул. Лесная	Улица в жилой застройке	Организация транспортного обслуживания	Планируемый к реконструкции	Протяженность сооружения, км	1,063	пос. Штыково	-	Расчетный срок
12.171	ул. Луговая	Улица в жилой застройке	Организация транспортного обслуживания	Планируемый к реконструкции	Протяженность сооружения, км	0,715	пос. Мысовой	-	Расчетный срок
12.172	ул. Луговая	Улица в жилой застройке	Организация транспортного обслуживания	Планируемый к реконструкции	Протяженность сооружения, км	0,554	дер. Речица	-	Расчетный срок

1	2	3	4	5	6	7	8	9	10
12.173	ул. Мельничная	Улица в жилой застройке	Организация транспортного обслуживания	Планируемый к реконструкции	Протяженность сооружения, км	0,823	пос. Новонежино	-	Расчетный срок
12.174	ул. Морская	Улица в жилой застройке	Организация транспортного обслуживания	Планируемый к реконструкции	Протяженность сооружения, км	0,416	дер. Речица	-	Расчетный срок
12.175	ул. Морская	Улица в жилой застройке	Организация транспортного обслуживания	Планируемый к реконструкции	Протяженность сооружения, км	1,065	пос. Подъяпольское	-	Расчетный срок
12.176	ул. Московская	Улица в жилой застройке	Организация транспортного обслуживания	Планируемый к реконструкции	Протяженность сооружения, км	0,517	с. Стеклянуха	-	Расчетный срок
12.177	ул. Набережная	Улица в жилой застройке	Организация транспортного обслуживания	Планируемый к реконструкции	Протяженность сооружения, км	0,311	пос. Подъяпольское	-	Расчетный срок
12.178	ул. Набережная	Улица в жилой застройке	Организация транспортного обслуживания	Планируемый к реконструкции	Протяженность сооружения, км	1,097	с. Новороссия	-	Расчетный срок
12.179	ул. Нагорная	Улица в жилой застройке	Организация транспортного обслуживания	Планируемый к реконструкции	Протяженность сооружения, км	0,51	с. Новороссия	-	Расчетный срок
12.180	ул. Нагорная	Улица в жилой застройке	Организация транспортного обслуживания	Планируемый к реконструкции	Протяженность сооружения, км	0,543	с. Многоудобное	-	Расчетный срок
12.181	ул. Национальная	Улица в жилой застройке	Организация транспортного обслуживания	Планируемый к реконструкции	Протяженность сооружения, км	0,653	пос. Подъяпольское	-	Расчетный срок
12.182	ул. Новая	Улица в жилой застройке	Организация транспортного обслуживания	Планируемый к реконструкции	Протяженность сооружения, км	0,171	с. Стеклянуха	-	Расчетный срок
12.183	ул. Новая	Улица в жилой застройке	Организация транспортного	Планируемый к реконструкции	Протяженность	0,9	с. Многоудобное	-	Расчетный срок

1	2	3	4	5	6	7	8	9	10
			обслуживания		сооружения, км				
12.184	ул. Парковская	Улица в жилой застройке	Организация транспортного обслуживания	Планируемый к реконструкции	Протяженность сооружения, км	1,561	с. Романовка	-	Расчетный срок
12.185	ул. Партизанская	Улица в жилой застройке	Организация транспортного обслуживания	Планируемый к реконструкции	Протяженность сооружения, км	2,509	с. Анисимовка	-	Расчетный срок
12.186	ул. Партизанская	Улица в жилой застройке	Организация транспортного обслуживания	Планируемый к реконструкции	Протяженность сооружения, км	0,471	пос. Подъяпольское	-	Расчетный срок
12.187	ул. Партизанская	Улица в жилой застройке	Организация транспортного обслуживания	Планируемый к реконструкции	Протяженность сооружения, км	0,364	дер. Лукьяновка	-	Расчетный срок
12.188	ул. Партизанская	Улица в жилой застройке	Организация транспортного обслуживания	Планируемый к реконструкции	Протяженность сооружения, км	0,266	пос. Новонежино	-	Расчетный срок
12.189	ул. Первомайская	Улица в жилой застройке	Организация транспортного обслуживания	Планируемый к реконструкции	Протяженность сооружения, км	2,753	с. Романовка	-	Расчетный срок
12.190	ул. Первомайская	Улица в жилой застройке	Организация транспортного обслуживания	Планируемый к реконструкции	Протяженность сооружения, км	0,733	с. Многоудобное	-	Расчетный срок
12.191	ул. Поворотная	Улица в жилой застройке	Организация транспортного обслуживания	Планируемый к реконструкции	Протяженность сооружения, км	0,771	с. Романовка	-	Расчетный срок
12.192	ул. Полевая	Улица в жилой застройке	Организация транспортного обслуживания	Планируемый к реконструкции	Протяженность сооружения, км	0,395	дер. Речица	-	Расчетный срок
12.193	ул. Почтовая	Улица в жилой застройке	Организация транспортного обслуживания	Планируемый к реконструкции	Протяженность сооружения, км	0,269	с. Многоудобное	-	Расчетный срок

1	2	3	4	5	6	7	8	9	10
12.194	ул. Прибрежная	Улица в жилой застройке	Организация транспортного обслуживания	Планируемый к реконструкции	Протяженность сооружения, км	0,251	пос. Подъяпольское	-	Расчетный срок
12.195	ул. Приморская	Улица в жилой застройке	Организация транспортного обслуживания	Планируемый к реконструкции	Протяженность сооружения, км	0,412	пос. Подъяпольское	-	Расчетный срок
12.196	ул. Пролетарская	Улица в жилой застройке	Организация транспортного обслуживания	Планируемый к реконструкции	Протяженность сооружения, км	0,762	с. Многоудобное	-	Расчетный срок
12.197	ул. Пролетная	Улица в жилой застройке	Организация транспортного обслуживания	Планируемый к реконструкции	Протяженность сооружения, км	0,962	с. Романовка	-	Расчетный срок
12.198	ул. Речная	Улица в жилой застройке	Организация транспортного обслуживания	Планируемый к реконструкции	Протяженность сооружения, км	1,25	с. Многоудобное	-	Расчетный срок
12.199	ул. Рудакова	Улица в жилой застройке	Организация транспортного обслуживания	Планируемый к реконструкции	Протяженность сооружения, км	0,438	с. Романовка	-	Расчетный срок
12.200	ул. Ручейная	Улица в жилой застройке	Организация транспортного обслуживания	Планируемый к реконструкции	Протяженность сооружения, км	1,064	с. Многоудобное	-	Расчетный срок
12.201	ул. Рыбацкая	Улица в жилой застройке	Организация транспортного обслуживания	Планируемый к реконструкции	Протяженность сооружения, км	0,588	пос. Подъяпольское	-	Расчетный срок
12.202	ул. Садовая	Улица в жилой застройке	Организация транспортного обслуживания	Планируемый к реконструкции	Протяженность сооружения, км	1,79	с. Анисимовка	-	Расчетный срок
12.203	ул. Садовая	Улица в жилой застройке	Организация транспортного обслуживания	Планируемый к реконструкции	Протяженность сооружения, км	0,528	с. Романовка	-	Расчетный срок
12.204	ул. Садовая	Улица в жилой застройке	Организация транспортного	Планируемый к реконструкции	Протяженность	0,505	пос. Новонежино	-	Расчетный срок

1	2	3	4	5	6	7	8	9	10
			обслуживания		сооружения, км				
12.205	ул. Садовая	Улица в жилой застройке	Организация транспортного обслуживания	Планируемый к реконструкции	Протяженность сооружения, км	0,398	дер. Речица	-	Расчетный срок
12.206	ул. Советская	Улица в жилой застройке	Организация транспортного обслуживания	Планируемый к реконструкции	Протяженность сооружения, км	1,337	пос. Новонежино	-	Расчетный срок
12.207	ул. Совхозная	Улица в жилой застройке	Организация транспортного обслуживания	Планируемый к реконструкции	Протяженность сооружения, км	0,579	пос. Штыково	-	Расчетный срок
12.208	ул. Совхозная	Улица в жилой застройке	Организация транспортного обслуживания	Планируемый к реконструкции	Протяженность сооружения, км	0,452	с. Стеклянуха	-	Расчетный срок
12.209	ул. Солнечная	Улица в жилой застройке	Организация транспортного обслуживания	Планируемый к реконструкции	Протяженность сооружения, км	1,844	с. Новороссия	-	Расчетный срок
12.210	ул. Сосиновича	Улица в жилой застройке	Организация транспортного обслуживания	Планируемый к реконструкции	Протяженность сооружения, км	1,233	дер. Лукьяновка	-	Расчетный срок
12.211	ул. Строителей	Улица в жилой застройке	Организация транспортного обслуживания	Планируемый к реконструкции	Протяженность сооружения, км	0,345	пос. Штыково	-	Расчетный срок
12.212	ул. Строительная	Улица в жилой застройке	Организация транспортного обслуживания	Планируемый к реконструкции	Протяженность сооружения, км	1,625	пос. Новонежино	-	Расчетный срок
12.213	ул. Таежная	Улица в жилой застройке	Организация транспортного обслуживания	Планируемый к реконструкции	Протяженность сооружения, км	0,677	дер. Рождественка	-	Расчетный срок
12.214	ул. Таежная	Улица в жилой застройке	Организация транспортного обслуживания	Планируемый к реконструкции	Протяженность сооружения, км	0,276	пос. Новонежино	-	Расчетный срок

1	2	3	4	5	6	7	8	9	10
12.215	ул. Центральная	Улица в жилой застройке	Организация транспортного обслуживания	Планируемый к реконструкции	Протяженность сооружения, км	1,269	дер. Царевка	-	Расчетный срок
12.216	ул. Центральная	Улица в жилой застройке	Организация транспортного обслуживания	Планируемый к реконструкции	Протяженность сооружения, км	0,873	дер. Лукьяновка	-	Расчетный срок
12.217	ул. Центральная	Улица в жилой застройке	Организация транспортного обслуживания	Планируемый к реконструкции	Протяженность сооружения, км	2,003	пос. Подъяпольское	-	Расчетный срок
12.218	ул. Центральная	Улица в жилой застройке	Организация транспортного обслуживания	Планируемый к реконструкции	Протяженность сооружения, км	0,34	с. Многоудобное	-	Расчетный срок
12.219	ул. Центральная	Улица в жилой застройке	Организация транспортного обслуживания	Планируемый к реконструкции	Протяженность сооружения, км	2,119	пос. Штыково	-	Расчетный срок
12.220	ул. Центральная	Улица в жилой застройке	Организация транспортного обслуживания	Планируемый к реконструкции	Протяженность сооружения, км	0,225	дер. Речица	-	Расчетный срок
12.221	ул. Чапаева	Улица в жилой застройке	Организация транспортного обслуживания	Планируемый к реконструкции	Протяженность сооружения, км	0,176	с. Центральное	-	Расчетный срок
12.222	ул. Чапаева	Улица в жилой застройке	Организация транспортного обслуживания	Планируемый к реконструкции	Протяженность сооружения, км	0,679	с. Центральное	-	Первая очередь
12.223	ул. Шевцова	Улица в жилой застройке	Организация транспортного обслуживания	Планируемый к реконструкции	Протяженность сооружения, км	2,106	пос. Штыково	-	Расчетный срок
12.224	ул. Школьная	Улица в жилой застройке	Организация транспортного обслуживания	Планируемый к реконструкции	Протяженность сооружения, км	0,478	с. Новороссия	-	Расчетный срок
12.225	ул. Школьная	Улица в жилой застройке	Организация транспортного	Планируемый к реконструкции	Протяженность	0,122	с. Многоудобное	-	Расчетный срок

1	2	3	4	5	6	7	8	9	10
			обслуживания		сооружения, км				
12.226	ул. Школьная	Улица в жилой застройке	Организация транспортного обслуживания	Планируемый к реконструкции	Протяженность сооружения, км	0,051	пос. Мысовой	-	Расчетный срок
12.227	ул. Школьная	Улица в жилой застройке	Организация транспортного обслуживания	Планируемый к реконструкции	Протяженность сооружения, км	0,759	дер. Лукьяновка	-	Расчетный срок
12.228	ул. Школьная	Улица в жилой застройке	Организация транспортного обслуживания	Планируемый к реконструкции	Протяженность сооружения, км	2,031	пос. Штыково	-	Расчетный срок
12.229	ул. Школьная	Улица в жилой застройке	Организация транспортного обслуживания	Планируемый к реконструкции	Протяженность сооружения, км	0,345	с. Стеклянуха	-	Расчетный срок
12.230	ул. Школьная	Улица в жилой застройке	Организация транспортного обслуживания	Планируемый к реконструкции	Протяженность сооружения, км	0,531	пос. Подъяпольское	-	Расчетный срок
12.231	ул. Школьная	Улица в жилой застройке	Организация транспортного обслуживания	Планируемый к реконструкции	Протяженность сооружения, км	1,177	с. Центральное	-	Расчетный срок
12.232	ул. Школьная	Улица в жилой застройке	Организация транспортного обслуживания	Планируемый к реконструкции	Протяженность сооружения, км	0,09	пос. Подъяпольское	-	Первая очередь
12.233	Улица в жилой застройке	Улица в жилой застройке	Организация транспортного обслуживания	Планируемый к размещению	Протяженность сооружения, км	21,979	с. Многоудобное	-	Расчетный срок
12.234	Улица в жилой застройке	Улица в жилой застройке	Организация транспортного обслуживания	Планируемый к размещению	Протяженность сооружения, км	13,642	с. Романовка	-	Расчетный срок
12.235	Улица в жилой застройке	Улица в жилой застройке	Организация транспортного обслуживания	Планируемый к размещению	Протяженность сооружения, км	12,582	дер. Лукьяновка	-	Расчетный срок

1	2	3	4	5	6	7	8	9	10
12.236	Улица в жилой застройке	Улица в жилой застройке	Организация транспортного обслуживания	Планируемый к размещению	Протяженность сооружения, км	0,646	пос. Подъяпольское	-	Первая очередь
12.237	Улица в жилой застройке	Улица в жилой застройке	Организация транспортного обслуживания	Планируемый к размещению	Протяженность сооружения, км	10,027	с. Новороссия	-	Расчетный срок
12.238	Улица в жилой застройке	Улица в жилой застройке	Организация транспортного обслуживания	Планируемый к размещению	Протяженность сооружения, км	26,911	пос. Новонежино	-	Расчетный срок
12.239	Улица в жилой застройке	Улица в жилой застройке	Организация транспортного обслуживания	Планируемый к реконструкции	Протяженность сооружения, км	3,094	дер. Лукьяновка	-	Расчетный срок
12.240	Улица в жилой застройке	Улица в жилой застройке	Организация транспортного обслуживания	Планируемый к размещению	Протяженность сооружения, км	5,465	пос. Подъяпольское	-	Расчетный срок
12.241	Улица в жилой застройке	Улица в жилой застройке	Организация транспортного обслуживания	Планируемый к размещению	Протяженность сооружения, км	12,317	пос. Штыково	-	Расчетный срок
12.242	Улица в жилой застройке	Улица в жилой застройке	Организация транспортного обслуживания	Планируемый к размещению	Протяженность сооружения, км	1,171	дер. Царевка	-	Расчетный срок
12.243	Улица в жилой застройке	Улица в жилой застройке	Организация транспортного обслуживания	Планируемый к размещению	Протяженность сооружения, км	35,856	с. Анисимовка	-	Расчетный срок
12.244	Улица в жилой застройке	Улица в жилой застройке	Организация транспортного обслуживания	Планируемый к размещению	Протяженность сооружения, км	6,327	с. Центральное	-	Расчетный срок
12.245	Улица в жилой застройке	Улица в жилой застройке	Организация транспортного обслуживания	Планируемый к реконструкции	Протяженность сооружения, км	8,276	с. Анисимовка	-	Расчетный срок
12.246	Улица в жилой	Улица в жилой застройке	Организация транспортного	Планируемый к размещению	Протяженность	12,57	пос. Мысовой	-	Расчетный срок

1	2	3	4	5	6	7	8	9	10
	застройке		обслуживания		сооружения, км				
12.247	Улица в жилой застройке	Улица в жилой застройке	Организация транспортного обслуживания	Планируемый к реконструкции	Протяженность сооружения, км	2,74	с. Новороссия	-	Расчетный срок
12.248	Улица в жилой застройке	Улица в жилой застройке	Организация транспортного обслуживания	Планируемый к размещению	Протяженность сооружения, км	1,65	дер. Рождественка	-	Расчетный срок
12.249	Улица в жилой застройке	Улица в жилой застройке	Организация транспортного обслуживания	Планируемый к реконструкции	Протяженность сооружения, км	2,397	пос. Новонежино	-	Расчетный срок
12.250	Улица в жилой застройке	Улица в жилой застройке	Организация транспортного обслуживания	Планируемый к размещению	Протяженность сооружения, км	2,667	пос. Мысовой	-	Первая очередь
12.251	Улица в жилой застройке	Улица в жилой застройке	Организация транспортного обслуживания	Планируемый к реконструкции	Протяженность сооружения, км	1,267	дер. Рождественка	-	Расчетный срок
12.252	Улица в жилой застройке	Улица в жилой застройке	Организация транспортного обслуживания	Планируемый к размещению	Протяженность сооружения, км	3,896	с. Стеклянуха	-	Расчетный срок
12.253	Улица в жилой застройке	Улица в жилой застройке	Организация транспортного обслуживания	Планируемый к размещению	Протяженность сооружения, км	0,151	с. Романовка	-	Первая очередь
12.254	Улица в жилой застройке	Улица в жилой застройке	Организация транспортного обслуживания	Планируемый к реконструкции	Протяженность сооружения, км	0,537	пос. Штыково	-	Расчетный срок
12.255	Улица в жилой застройке	Улица в жилой застройке	Организация транспортного обслуживания	Планируемый к реконструкции	Протяженность сооружения, км	0,153	пос. Мысовой	-	Расчетный срок
12.256	Улица в жилой застройке	Улица в жилой застройке	Организация транспортного обслуживания	Планируемый к размещению	Протяженность сооружения, км	2,73	дер. Лукьяновка	-	Первая очередь

1	2	3	4	5	6	7	8	9	10
12.257	Улица в жилой застройке	Улица в жилой застройке	Организация транспортного обслуживания	Планируемый к размещению	Протяженность сооружения, км	0,553	пос. Штыково	-	Первая очередь
12.258	Улица в жилой застройке	Улица в жилой застройке	Организация транспортного обслуживания	Планируемый к размещению	Протяженность сооружения, км	4,055	дер. Речица	-	Расчетный срок
12.259	Улица в жилой застройке	Улица в жилой застройке	Организация транспортного обслуживания	Планируемый к реконструкции	Протяженность сооружения, км	0,768	с. Стеклянуха	-	Расчетный срок
12.260	Улица в жилой застройке	Улица в жилой застройке	Организация транспортного обслуживания	Планируемый к реконструкции	Протяженность сооружения, км	0,828	с. Многоудобное	-	Расчетный срок
12.261	Улица в жилой застройке	Улица в жилой застройке	Организация транспортного обслуживания	Планируемый к реконструкции	Протяженность сооружения, км	0,215	с. Многоудобное	-	Первая очередь
12.262	Улица в жилой застройке	Улица в жилой застройке	Организация транспортного обслуживания	Планируемый к размещению	Протяженность сооружения, км	2,783	дер. Новая Москва	-	Расчетный срок
12.263	Улица в жилой застройке	Улица в жилой застройке	Организация транспортного обслуживания	Планируемый к размещению	Протяженность сооружения, км	0,183	пос. Новонежино	-	Первая очередь
12.264	Улица в жилой застройке	Улица в жилой застройке	Организация транспортного обслуживания	Планируемый к реконструкции	Протяженность сооружения, км	0,18	дер. Смяличи	-	Расчетный срок
12.265	Улица в жилой застройке	Улица в жилой застройке	Организация транспортного обслуживания	Планируемый к размещению	Протяженность сооружения, км	0,085	ж.-д. рзд 53-й км	-	Расчетный срок
12.266	Улица в жилой застройке	Улица в жилой застройке	Организация транспортного обслуживания	Планируемый к размещению	Протяженность сооружения, км	0,281	дер. Смяличи	-	Расчетный срок
12.267	Улица в жилой	Улица в жилой застройке	Организация транспортного	Планируемый к размещению	Протяженность	0,531	ж.-д. рзд Стрелок	-	Расчетный срок

1	2	3	4	5	6	7	8	9	10
	застройке		обслуживания		сооружения, км				
12.268	Мостовое сооружение	Мостовое сооружение	Организация транспортного обслуживания	Планируемый к размещению	Расчетная среднесуточная интенсивность движения, приведенных, ед./сут	401-2000	зона транспортной инфраструктуры	-	Расчетный срок
12.269	Мостовое сооружение	Мостовое сооружение	Организация транспортного обслуживания	Планируемый к размещению	Расчетная среднесуточная интенсивность движения, приведенных, ед./сут	401-2000	зона транспортной инфраструктуры	-	Расчетный срок
12.270	Мостовое сооружение	Мостовое сооружение	Организация транспортного обслуживания	Планируемый к размещению	Расчетная среднесуточная интенсивность движения, приведенных, ед./сут	401-2000	пгт Смоляниново, зона транспортной инфраструктуры	-	Расчетный срок
12.271	Мостовое сооружение	Мостовое сооружение	Организация транспортного обслуживания	Планируемый к размещению	Расчетная среднесуточная интенсивность движения, приведенных, ед./сут	401-2000	пгт Смоляниново, зона транспортной инфраструктуры	-	Расчетный срок
12.272	Мостовое сооружение	Мостовое сооружение	Организация транспортного обслуживания	Планируемый к размещению	Расчетная среднесуточная интенсивность движения, приведенных, ед./сут	401-2000	пгт Шкотово, зона транспортной инфраструктуры	-	Расчетный срок
12.273	Мостовое	Мостовое сооружение	Организация	Планируемый	Расчетная	401-2000	с. Новороссия,	-	Расчетный

1	2	3	4	5	6	7	8	9	10
	сооружение		транспортного обслуживания	к реконструкции	среднесуточная интенсивность движения, приведенных, ед./сут		зона транспортной инфраструктуры		срок

1.2.13 Объекты, предназначенные для организации защиты населения и территории муниципального округа от чрезвычайных ситуаций природного и техногенного характера

Номер объекта на карте объектов местного значения	Наименование объекта	Вид объекта	Назначение объекта	Статус объекта	Характеристика объекта		Местоположение объекта	Вид зоны с особыми условиями/ количественный показатель	Срок реализации
					наименование характеристики	количественный показатель			
1	2	3	4	5	6	7	8	9	10
13.1	Сооружения для защиты от затопления при половодьях и паводках 1% обеспеченности территорий	Сооружения для защиты от затопления и подтопления	Защита от затопления и подтопления	Планируемый к размещению	Протяженность сооружения, км	3,277	дер. Лукьяновка, дер. Лукьяновка	-	Расчетный срок
13.2	Сооружения для защиты от затопления при половодьях и паводках 1% обеспеченности территорий	Сооружения для защиты от затопления и подтопления	Защита от затопления и подтопления	Планируемый к размещению	Протяженность сооружения, км	6,867	пгт Смоляниново, пгт Смоляниново	-	Расчетный срок
13.3	Сооружения для защиты от затопления при половодьях и паводках 1%	Сооружения для защиты от затопления и подтопления	Защита от затопления и подтопления	Планируемый к размещению	Протяженность сооружения, км	4,244	пгт Шкотово, пгт Шкотово	-	Расчетный срок

1	2	3	4	5	6	7	8	9	10
	обеспеченности территорий								
13.4	Сооружения для защиты от затопления при половодьях и паводках 1% обеспеченности территорий	Сооружения для защиты от затопления и подтопления	Защита от затопления и подтопления	Планируемый к размещению	Протяженность сооружения, км	5,614	пос. Новонежино, пос. Новонежино	-	Расчетный срок
13.5	Сооружения для защиты от затопления при половодьях и паводках 1% обеспеченности территорий	Сооружения для защиты от затопления и подтопления	Защита от затопления и подтопления	Планируемый к размещению	Протяженность сооружения, км	2,477	пос. Штыково, пос. Штыково	-	Расчетный срок
13.6	Сооружения для защиты от затопления при половодьях и паводках 1% обеспеченности территорий	Сооружения для защиты от затопления и подтопления	Защита от затопления и подтопления	Планируемый к размещению	Протяженность сооружения, км	14,142	с. Анисимовка, с. Анисимовка	-	Расчетный срок
13.7	Сооружения для защиты от затопления при половодьях и паводках 1% обеспеченности территорий	Сооружения для защиты от затопления и подтопления	Защита от затопления и подтопления	Планируемый к размещению	Протяженность сооружения, км	5,934	с. Многоудобное, с. Многоудобное	-	Расчетный срок
13.8	Сооружения для защиты от затопления при	Сооружения для защиты от затопления и подтопления	Защита от затопления и подтопления	Планируемый к размещению	Протяженность сооружения, км	5,296	с. Новороссия, с. Новороссия	-	Расчетный срок

1	2	3	4	5	6	7	8	9	10
	половодьях и паводках 1% обеспеченности территорий								
13.9	Сооружения для защиты от затопления при половодьях и паводках 1% обеспеченности территорий	Сооружения для защиты от затопления и подтопления	Защита от затопления и подтопления	Планируемый к размещению	Протяженность сооружения, км	0,969	с. Романовка, с. Романовка	-	Расчетный срок
13.10	Сооружения для защиты от затопления при половодьях и паводках 1% обеспеченности территорий	Сооружения для защиты от затопления и подтопления	Защита от затопления и подтопления	Планируемый к размещению	Протяженность сооружения, км	0,447	с. Стеклянуха, с. Стеклянуха	-	Расчетный срок
13.11	Сооружения для защиты от затопления при половодьях и паводках 1% обеспеченности территорий	Сооружения для защиты от затопления и подтопления	Защита от затопления и подтопления	Планируемый к размещению	Протяженность сооружения, км	2,375	с. Центральное, с. Центральное	-	Расчетный срок
13.12	Сооружения для защиты от затопления при половодьях и паводках 1% обеспеченности территорий	Сооружения для защиты от затопления и подтопления	Защита от затопления и подтопления	Планируемый к размещению	Протяженность сооружения, км	0,65	Шкотовский муниципальный округ	-	Расчетный срок
13.13	Сооружения для защиты	Сооружения для защиты от затопления	Защита от затопления и	Планируемый к размещению	Протяженность	3,933	с. Романовка	-	Расчетный срок

1	2	3	4	5	6	7	8	9	10
	от затопления при половодьях и паводках 1% обеспеченности территорий	и подтопления	подтопления		сооружения, км				
13.14	Сооружения для защиты от затопления при половодьях и паводках 1% обеспеченности территорий	Сооружения для защиты от затопления и подтопления	Защита от затопления и подтопления	Планируемый к размещению	Протяженность сооружения, км	0,085	с. Стеклянуха	-	Расчетный срок
13.15	Сооружения для защиты от затопления при половодьях и паводках 1% обеспеченности территорий	Сооружения для защиты от затопления и подтопления	Защита от затопления и подтопления	Планируемый к размещению	Протяженность сооружения, км	0,44	с. Центральное	-	Расчетный срок
13.16	Пожарное депо	Объект обеспечения пожарной безопасности, пожарный резервуар	Обеспечение первичных мер пожарной безопасности	Планируемый к размещению	Количество автомобилей	1	дер. Лукьяновка, общественно-деловые зоны	-	Первая очередь
13.17	Пожарное депо	Объект обеспечения пожарной безопасности, пожарный резервуар	Обеспечение первичных мер пожарной безопасности	Планируемый к размещению	Количество автомобилей	1	пос. Мысовой, жилые зоны	-	Первая очередь
13.18	Пожарное депо	Объект обеспечения пожарной безопасности, пожарный резервуар	Обеспечение первичных мер пожарной безопасности	Планируемый к размещению	Количество автомобилей	1	дер. Речица, общественно-деловые зоны	-	Расчетный срок

1.2.14 Объекты и территории, предназначенные для организации ритуальных услуг и содержания мест захоронения

Номер объекта на карте объектов местного значения	Наименование объекта	Вид объекта	Назначение объекта	Статус объекта	Характеристика объекта		Местоположение объекта	Вид зоны с особыми условиями/ количественный показатель	Срок реализации
					наименование характеристики	количественный показатель			
1	2	3	4	5	6	7	8	9	10
14.1	Кладбище	Кладбище	Организация ритуальных услуг и содержание мест захоронения	Планируемый к реконструкции	Площадь объекта, га	1,83	зона кладбищ	Санитарно-защитная зона – 50 м	Первая очередь
14.2	Кладбище	Кладбище	Организация ритуальных услуг и содержание мест захоронения	Планируемый к реконструкции	Площадь объекта, га	15,5	пгт Шкотово, зона кладбищ	Санитарно-защитная зона – 300 м	Первая очередь
14.3	Кладбище	Кладбище	Организация ритуальных услуг и содержание мест захоронения	Планируемый к размещению	Площадь объекта, га	0,77	зона кладбищ	Санитарно-защитная зона – 50 м	Расчетный срок
14.4	Кладбище	Кладбище	Организация ритуальных услуг и содержание мест захоронения	Планируемый к размещению	Площадь объекта, га	3,26	зона кладбищ	Санитарно-защитная зона – 50 м	Расчетный срок
14.5	Кладбище	Кладбище	Организация ритуальных услуг и содержание мест захоронения	Планируемый к размещению	Площадь объекта, га	1,5	пос. Новонежино, зона кладбищ	Санитарно-защитная зона – 50 м	Расчетный срок
14.6	Кладбище	Кладбище	Организация ритуальных услуг и содержание мест захоронения	Планируемый к размещению	Площадь объекта, га	1,99	с. Многоудобное, зона кладбищ	Санитарно-защитная зона – 50 м	Расчетный срок
14.7	Кладбище	Кладбище	Организация ритуальных услуг и содержание мест	Планируемый к размещению	Площадь объекта, га	3,23	с. Романовка, зона кладбищ	Санитарно-защитная зона – 50 м	Расчетный срок

1	2	3	4	5	6	7	8	9	10
			захоронения						

1.2.15 Объекты утилизации, обезвреживания, размещения отходов производства и потребления

Номер объекта на карте объектов местного значения	Наименование объекта	Вид объекта	Назначение объекта	Статус объекта	Характеристика объекта		Местоположение объекта	Вид зоны с особыми условиями/ количественный показатель	Срок реализации
					наименование характеристики	количественный показатель			
1	2	3	4	5	6	7	8	9	10
15.1	Несанкционированная свалка	Объект размещения отходов	Участие в организации деятельности по накоплению (в том числе раздельному накоплению), сбору, транспортированию, обработке, утилизации, обезвреживанию, захоронению твердых коммунальных отходов	Планируемый к ликвидации	Площадь территории, га	1,16	зона складирования и захоронения отходов	-	Первая очередь

1.3 Характеристики зон с особыми условиями использования территорий

№ п/п	Вид зоны с особыми условиями использования территорий	Режим использования или ограничения на использование территории	Нормативный правовой акт, устанавливающий режим использования или ограничения на использование территории для каждого вида зон
1	2	3	4
1	Санитарно-защитная зона предприятий, сооружений и иных объектов	В санитарно-защитной зоне не допускается размещать: жилую застройку, включая отдельные жилые дома, ландшафтно-рекреационные зоны, зоны отдыха, территории курортов, санаториев и домов отдыха, территории садоводческих товариществ и коттеджной застройки, коллективных или индивидуальных дачных и садово-огородных участков, а также другие территории с нормируемыми показателями качества среды обитания; спортивные сооружения, детские площадки, образовательные и детские учреждения, лечебно-профилактические и оздоровительные учреждения общего пользования. В санитарно-защитной зоне и на территории объектов других отраслей промышленности не допускается размещать объекты по производству лекарственных веществ, лекарственных средств и (или) лекарственных форм, склады сырья и полупродуктов для фармацевтических предприятий; объекты пищевых отраслей промышленности, оптовые склады продовольственного сырья и пищевых продуктов, комплексы водопроводных сооружений для подготовки и хранения питьевой воды, которые могут повлиять на качество продукции. В границах санитарно-защитной зоны не допускается использования земельных участков в целях: а) размещения жилой застройки, объектов образовательного и медицинского назначения, спортивных сооружений открытого типа, организаций отдыха детей и их оздоровления, зон рекреационного назначения и для ведения садоводства; б) размещения объектов для производства и хранения лекарственных средств, объектов пищевых отраслей промышленности, оптовых складов продовольственного сырья и пищевой продукции, комплексов водопроводных сооружений для подготовки и хранения питьевой воды, использования земельных участков в целях производства, хранения и переработки сельскохозяйственной продукции, предназначенной для дальнейшего использования в качестве пищевой продукции, если химическое, физическое и (или) биологическое воздействие объекта, в отношении которого установлена санитарно-защитная зона, приведет к нарушению качества и безопасности таких средств, сырья, воды и продукции в соответствии с установленными к ним требованиями.	Санитарно-эпидемиологические правила и нормативы СанПиН 2.2.1/2.1.1.1200- 03 «Санитарно-защитные зоны и санитарная классификация предприятий, сооружений и иных объектов», утвержденные постановлением Главного государственного санитарного врача Российской Федерации от 25 сентября 2007 года № 74. Правила установления санитарно-защитных зон и использования земельных участков, расположенных в границах санитарно-защитных зон, утвержденные постановлением Правительства Российской Федерации от 03 марта 2018 года № 222
2	Первый пояс зоны санитарной охраны источника водоснабжения	на территории первого пояса зон санитарной охраны (строгого режима) источников водоснабжения и водопроводов питьевого назначения не допускается: посадка высокоствольных деревьев, все виды строительства, не имеющие непосредственного отношения к эксплуатации, реконструкции и расширению водопроводных сооружений, в том числе прокладка трубопроводов различного назначения, размещение жилых и хозяйственно-бытовых зданий, проживание людей, применение ядохимикатов и удобрений	Санитарные правила и нормы «Зоны санитарной охраны источников водоснабжения и водопроводов питьевого назначения.СанПиН 2.1.4.1110-02», утвержденные постановлением Главного государственного санитарного

1	2	3	4
			врача Российской Федерации от 14 марта 2002 года № 10
3	Охранная зона объектов электроэнергетики, объектов электросетевого хозяйства и объектов по производству электрической энергии (вдоль линий электропередачи, вокруг подстанций)	в охранных зонах запрещается осуществлять любые действия, которые могут нарушить безопасную работу объектов электросетевого хозяйства, в том числе привести к их повреждению или уничтожению, и (или) повлечь причинение вреда жизни, здоровью граждан и имуществу физических или юридических лиц, а также повлечь нанесение экологического ущерба и возникновение пожаров, в том числе: а) набрасывать на провода и опоры воздушных линий электропередачи посторонние предметы, а также подниматься на опоры воздушных линий электропередачи; б) проводить работы, угрожающие повреждению объектов электросетевого хозяйства, размещать объекты и предметы, которые могут препятствовать доступу обслуживающего персонала и техники к объектам электроэнергетики, без сохранения и (или) создания, в том числе в соответствии с требованиями нормативно-технических документов, необходимых для такого доступа проходов и подъездов в целях обеспечения эксплуатации оборудования, зданий и сооружений объектов электроэнергетики, проведения работ по ликвидации аварий и устранению их последствий на всем протяжении границы объекта электроэнергетики; в) находиться в пределах огороженной территории и помещениях распределительных устройств и подстанций, открывать двери и люки распределительных устройств и подстанций, производить переключения и подключения в электрических сетях (указанное требование не распространяется на работников, занятых выполнением разрешенных в установленном порядке работ), разводить огонь в пределах охранных зон вводных и распределительных устройств, подстанций, воздушных линий электропередачи, а также в охранных зонах кабельных линий электропередачи; г) размещать свалки; д) производить работы ударными механизмами, сбрасывать тяжести массой свыше 5 тонн, производить сброс и слив едких и коррозионных веществ и горюче-смазочных материалов (в охранных зонах подземных кабельных линий электропередачи); е) убирать, уничтожать, перемещать, засыпать и повреждать предупреждающие и информационные знаки (либо предупреждающие и информационные надписи, нанесенные на объекты электроэнергетики); ж) производить переключения и подключения в электрических сетях (указанное требование не распространяется на работников, занятых выполнением разрешенных в установленном порядке работ); з) осуществлять использование земельных участков в качестве испытательных полигонов, мест уничтожения вооружения и захоронения отходов, возникающих в связи с использованием, производством, ремонтом или уничтожением вооружений или боеприпасов. В охранных зонах, установленных для объектов электросетевого хозяйства напряжением свыше 1000 вольт, помимо действий, предусмотренных пунктом 8 Правил установления охранных зон объектов электросетевого хозяйства и особых условий использования земельных участков, расположенных в границах таких зон, запрещается: а) складировать или размещать хранилища любых, в том числе горюче-смазочных, материалов; б) размещать детские и спортивные площадки, стадионы, рынки, торговые точки, полевые станы, загоны для скота, гаражи и стоянки всех видов машин и механизмов, проводить любые	Правила установления охранных зон объектов электросетевого хозяйства и особых условий использования земельных участков, расположенных в границах таких зон, утвержденные постановлением Правительства Российской Федерации от 24 февраля 2009 года № 160

1	2	3	4
		мероприятия, связанные с большим скоплением людей, не занятых выполнением разрешенных в установленном порядке работ (в охранных зонах воздушных линий электропередачи); в) использовать (запускать) любые летательные аппараты, в том числе воздушных змеев, спортивные модели летательных аппаратов (в охранных зонах воздушных линий электропередачи); г) бросать якоря с судов и осуществлять их проход с отданными якорями, цепями, лотами, волокушами и тралами (в охранных зонах подводных кабельных линий электропередачи); д) осуществлять проход судов с поднятыми стрелами кранов и других механизмов (в охранных зонах воздушных линий электропередачи); е) осуществлять остановку транспортных средств на автомобильных дорогах в местах пересечения с воздушными линиями электропередачи с проектным номинальным классом напряжения 330 кВ и выше (исключительно в охранных зонах воздушных линий электропередачи); ж) устанавливать рекламные конструкции. В охранных зонах допускается размещение зданий и сооружений при соблюдении следующих параметров: а) размещаемое здание или сооружение не создает препятствий для доступа к объекту электросетевого хозяйства (создаются или сохраняются, в том числе в соответствии с требованиями нормативно-технических документов, проходы и подъезды, необходимые для доступа к объекту электроэнергетики обслуживающего персонала и техники в целях обеспечения оперативного, технического и ремонтного обслуживания оборудования, зданий и сооружений объектов электроэнергетики, проведения работ по ликвидации аварий и устранению их последствий на всем протяжении границы объекта электроэнергетики); б) расстояние по горизонтали от элементов зданий и сооружений до проводов воздушных линий электропередачи напряжением до 1 кВ с неизолированными проводами (при наибольшем их отклонении) должно быть не менее: – 1,5 метра - от выступающих частей зданий, террас и окон; – 1 метра - от глухих стен; в) расстояние по горизонтали от элементов зданий и сооружений до токопроводящих жил кабелей (предназначенных для эксплуатации в воздушной среде) напряжением свыше 1 кВ (при наибольшем их отклонении) должно быть не менее: – 1 метра - от выступающих частей зданий, террас и окон; – 0,2 метра - от глухих стен зданий, сооружений; г) допускается размещение зданий и сооружений под проводами воздушных линий электропередачи напряжением до 1 кВ с самонесущими изолированными проводами, при этом расстояние по вертикали от указанных зданий и сооружений при наибольшей стреле провеса должно быть не менее 2,5 метра; д) расстояние по горизонтали от элементов зданий и сооружений до проводов воздушных линий электропередачи напряжением свыше 1 кВ (при наибольшем их отклонении) должно быть не менее: – 2 метров - при проектном номинальном классе напряжения до 20 кВ; – 4 метров - при проектном номинальном классе напряжения 35 - 110 кВ; – 5 метров - при проектном номинальном классе напряжения 150 кВ; – 6 метров - при проектном номинальном классе напряжения 220 кВ;	

1	2	3	4
		– 20 метров (8 метров до ближайших частей непроизводственных и производственных зданий и сооружений электрических станций и подстанций) - при проектном номинальном классе напряжения 330 - 400 кВ; – 30 метров (10 метров до ближайших частей непроизводственных и производственных зданий и сооружений электрических станций и подстанций) - при проектном номинальном классе напряжения 500 кВ; – 40 метров (10 метров до ближайших частей непроизводственных и производственных зданий и сооружений электрических станций и подстанций) - при проектном номинальном классе напряжения 750 кВ; е) под проводами воздушных линий электропередачи допускается размещение следующих видов зданий и (или) сооружений и (или) их пересечение с воздушными линиями электропередачи: производственные здания и (или) сооружения промышленных предприятий I и II степени огнестойкости в соответствии с техническим регламентом о требованиях пожарной безопасности, если проектный номинальный класс напряжения воздушных линий электропередачи не превышает 220 кВ, а также вне зависимости от проектного номинального класса напряжения воздушных линий электропередачи - здания и сооружения электрических станций и подстанций (включая вспомогательные и обслуживающие объекты), ограждения при условии, что расстояние от наивысшей точки указанных зданий и (или) сооружений, ограждений по вертикали до проводов воздушной линии электропередачи при наибольшей стреле провеса должно быть не менее: – 3 метров - при проектном номинальном классе напряжения до 35 кВ; – 4 метров - при проектном номинальном классе напряжения 110 кВ; – 4 метров - при проектном номинальном классе напряжения 150 кВ; – 5 метров - при проектном номинальном классе напряжения 220 кВ; – 7,5 метра - при проектном номинальном классе напряжения 330 - 400 кВ; – 8 метров - при проектном номинальном классе напряжения 500 кВ; – 12 метров - при проектном номинальном классе напряжения 750 кВ; линии связи, линии проводного вещания, если проектный номинальный класс напряжения воздушных линий электропередачи не превышает 500 кВ при условии, что расстояние по вертикали до проводов воздушной линии электропередачи от указанных линий при наибольшей стреле провеса должно быть не менее: – 3 метров - при проектном номинальном классе напряжения до 35 кВ; – 4 метров - при проектном номинальном классе напряжения 110 кВ; – 4 метров - при проектном номинальном классе напряжения 150 кВ; – 4 метров - при проектном номинальном классе напряжения 220 кВ; – 5 метров - при проектном номинальном классе напряжения 330 - 400 кВ; – 5 метров - при проектном номинальном классе напряжения 500 кВ; железные дороги при условии, что расстояние по вертикали от головки рельса до проводов воздушной линии электропередачи при наибольшей стреле провеса должно быть не менее: – 7,5 метра - при проектном номинальном классе напряжения до 35 кВ; – 7,5 метра - при проектном номинальном классе напряжения 110 кВ; – 8 метров - при проектном номинальном классе напряжения 150 кВ; – 8,5 метра - при проектном номинальном классе напряжения 220 кВ;	

1	2	3	4
		– 9 метров - при проектном номинальном классе напряжения 330 - 400 кВ; – 9,5 метра - при проектном номинальном классе напряжения 500 кВ; – 12 метров - при проектном номинальном классе напряжения 750 кВ; автомобильные дороги при условии, что расстояние по вертикали от покрытия проезжей части дорог всех категорий до проводов воздушной линии электропередачи при наибольшей стреле провеса должно быть не менее: – 7 метров - при проектном номинальном классе напряжения до 35 кВ; – 7 метров - при проектном номинальном классе напряжения 110 кВ; – 7,5 метра - при проектном номинальном классе напряжения 150 кВ; – 8 метров - при проектном номинальном классе напряжения 220 кВ; – 8,5 метра (11 метров - в границах населенных пунктов) - при проектном номинальном классе напряжения 330 - 400 кВ; – 9,5 метра (15,5 метра - в границах населенных пунктов) - при проектном номинальном классе напряжения 500 кВ; – 16 метров (23 метров - в границах населенных пунктов) - при проектном номинальном классе напряжения 750 кВ; провода контактной сети или несущего троса трамвайных и троллейбусных линий, если проектный номинальный класс напряжения воздушных линий электропередачи не превышает 500 кВ при условии, что расстояние по вертикали от указанных проводов или тросов до проводов воздушной линии электропередачи при наибольшей стреле провеса должно быть не менее: – 3 метров - при проектном номинальном классе напряжения до 35 кВ; – 3 метров - при проектном номинальном классе напряжения 110 кВ; – 4 метров - при проектном номинальном классе напряжения 150 кВ; – 4 метров - при проектном номинальном классе напряжения 220 кВ; – 5 метров - при проектном номинальном классе напряжения 330 - 400 кВ; – 5 метров - при проектном номинальном классе напряжения 500 кВ; трубопроводы при условии, что расстояние по вертикали от наивысшей точки любой части трубопровода до проводов воздушной линии электропередачи при наибольшей стреле провеса должно быть не менее: – 4 метров - при проектном номинальном классе напряжения до 35 кВ; – 4 метров - при проектном номинальном классе напряжения 110 кВ; – 4,5 метра - при проектном номинальном классе напряжения 150 кВ; – 5 метров - при проектном номинальном классе напряжения 220 кВ; – 6 метров - при проектном номинальном классе напряжения 330 - 400 кВ; – 8 метров - при проектном номинальном классе напряжения 500 кВ; – 12 метров - при проектном номинальном классе напряжения 750 кВ; ж) в случае если в соответствии с техническим регламентом о требованиях пожарной безопасности должны соблюдаться противопожарные расстояния между такими зданиями, сооружениями и объектами электроэнергетики, возможность размещения зданий, сооружений в границах охранной зоны определяется исходя из противопожарных расстояний.	
		В охранных зонах запрещается осуществлять действия, которые могут нарушить безопасную	постановление Правительства

1	2	3	4
		работу объектов, в том числе привести к их повреждению или уничтожению и (или) повлечь причинение вреда жизни, здоровью граждан и имуществу физических или юридических лиц, а также нанесение вреда окружающей среде и возникновение пожаров и чрезвычайных ситуаций, а именно: а) убирать, перемещать, засыпать и повреждать предупреждающие знаки; б) размещать кладбища, скотомогильники, захоронения отходов производства и потребления, радиоактивных, химических, взрывчатых, токсичных, отравляющих и ядовитых веществ; в) производить сброс и слив едких и коррозионных веществ, в том числе растворов кислот, щелочей и солей, а также горюче-смазочных материалов; г) разводить огонь и размещать какие-либо открытые или закрытые источники огня; д) проводить работы, размещать объекты и предметы, возводить сооружения, которые могут препятствовать доступу к объектам, без создания необходимых для такого доступа проходов и подъездов; е) производить работы ударными механизмами, сбрасывать тяжести массой свыше 5 тонн; ж) складировать любые материалы, в том числе взрывоопасные, пожароопасные и горюче-смазочные. В пределах охранных зон без письменного согласования владельцев объектов юридическим и физическим лицам запрещается: а) размещать детские и спортивные площадки, стадионы, рынки, торговые точки, полевые станы, загоны для скота, гаражи и стоянки всех видов машин и механизмов; б) проводить любые мероприятия, связанные с пребыванием людей, не занятых выполнением работ, разрешенных в установленном порядке; в) осуществлять горные, взрывные, мелиоративные работы, в том числе связанные с временным затоплением земель.	Российской Федерации от 18 ноября 2013 года № 1033 «О порядке установления охранных зон объектов по производству электрической энергии и особых условий использования земельных участков, расположенных в границах таких зон»
4	Охранная зона газопроводов и систем газоснабжения	На земельные участки, входящие в охранные зоны газораспределительных сетей, в целях предупреждения их повреждения или нарушения условий их нормальной эксплуатации налагаются ограничения (обременения), которыми запрещается лицам, указанным в пункте 2 Правил охраны газораспределительных сетей, утвержденных постановлением Правительства Российской Федерации от 20 ноября 2000 года № 878: а) строить объекты жилищно-гражданского и производственного назначения; б) сносить и реконструировать мосты, коллекторы, автомобильные и железные дороги с расположенными на них газораспределительными сетями без предварительного выноса этих газопроводов по согласованию с эксплуатационными организациями; в) разрушать берегоукрепительные сооружения, водопропускные устройства, земляные и иные сооружения, предохраняющие газораспределительные сети от разрушений; г) перемещать, повреждать, засыпать и уничтожать опознавательные знаки, контрольно-измерительные пункты и другие устройства газораспределительных сетей; д) устраивать свалки и склады, разливать растворы кислот, солей, щелочей и других химически активных веществ; е) огораживать и перегораживать охранные зоны, препятствовать доступу персонала эксплуатационных организаций к газораспределительным сетям, проведению обслуживания и устранению повреждений газораспределительных сетей;	Правила охраны газораспределительных сетей, утвержденные постановлением Правительства Российской Федерации от 20 ноября 2000 года № 878

1	2	3	4
		ж) разводить огонь и размещать источники огня; з) рыть погреба, копать и обрабатывать почву сельскохозяйственными и мелиоративными орудиями и механизмами на глубину более 0,3 метра; и) открывать калитки и двери газорегуляторных пунктов, станций катодной и дренажной защиты, люки подземных колодцев, включать или отключать электроснабжение средств связи, освещения и систем телемеханики; к) набрасывать, приставлять и привязывать к опорам и надземным газопроводам, ограждениям и зданиям газораспределительных сетей посторонние предметы, лестницы, влезать на них; л) самовольно подключаться к газораспределительным сетям.	
5	Охранная зона тепловых сетей	В пределах охранных зон тепловых сетей не допускается производить действия, которые могут повлечь нарушения в нормальной работе тепловых сетей, их повреждение, несчастные случаи, или препятствующие ремонту: размещать автозаправочные станции, хранилища горюче-смазочных материалов, складировать агрессивные химические материалы; загромождать подходы и подъезды к объектам и сооружениям тепловых сетей, складировать тяжелые и громоздкие материалы, возводить временные строения и заборы; устраивать спортивные и игровые площадки, неорганизованные рынки, остановочные пункты общественного транспорта, стоянки всех видов машин и механизмов, гаражи, огороды и т.п.; устраивать всякого рода свалки, разжигать костры, сжигать бытовой мусор или промышленные отходы; производить работы ударными механизмами, производить сброс и слив едких и коррозионно-активных веществ и горюче-смазочных материалов; проникать в помещения павильонов, центральных и индивидуальных тепловых пунктов посторонним лицам; открывать, снимать, засыпать люки камер тепловых сетей; сбрасывать в камеры мусор, отходы, снег и т.д.; снимать покровный металлический слой тепловой изоляции; разрушать тепловую изоляцию; ходить по трубопроводам надземной прокладки (переход через трубы разрешается только по специальным переходным мостикам); занимать подвалы зданий, особенно имеющих опасность затопления, в которых проложены тепловые сети или оборудованы тепловые вводы под мастерские, склады, для иных целей; тепловые вводы в здания должны быть загерметизированы. В пределах территории охранных зон тепловых сетей без письменного согласия предприятий и организаций, в ведении которых находятся эти сети, запрещается: производить строительство, капитальный ремонт, реконструкцию или снос любых зданий и сооружений; производить земляные работы, планировку грунта, посадку деревьев и кустарников, устраивать монументальные клумбы; производить погрузочно-разгрузочные работы, а также работы, связанные с разбиванием грунта и дорожных покрытий; сооружать переезды и переходы через трубопроводы тепловых сетей.	Типовые правила охраны коммунальных тепловых сетей, утвержденные приказом Министерства архитектуры, строительства и жилищно-коммунального хозяйства Российской Федерации от 17 августа 1992 года № 197

1.4 Параметры функциональных зон, а также сведения о планируемых для размещения в них объектах федерального значения, объектах регионального значения, объектах местного значения, за исключением линейных объектов

№ п/п	Вид функциональной зоны	Параметры функциональных зон		Сведения о планируемых объектах федерального значения, объектах регионального значения, объектах местного значения
		наименование параметра	количественный показатель	
1	2	3	4	5
1	Жилые зоны	Площадь зоны, га	1010,6	Объект (здание, комплекс зданий) медицинской помощи, оказываемой в амбулаторных условиях и (или) в условиях дневного стационара (Врачебная амбулатория пос. Подъяпольское КГБУЗ «Шкотовская ЦРБ», Региональное значение, Планируемый к реконструкции, пос. Подъяпольское, ул. Рыбацкая, 1, Мощность медицинской организации по оказанию медицинской помощи амбулаторно, количество посещений в смену: 18) - 1 объект Объект (здание, комплекс зданий), на базе которого оказывается первичная медико-санитарная помощь (ФАП с. Новороссия КГБУЗ «Шкотовская ЦРБ», Региональное значение, Планируемый к реконструкции, с. Новороссия, ул. Солнечная, 4а, Мощность медицинской организации по оказанию медицинской помощи амбулаторно, количество посещений в смену: 34) - 1 объект Иная зона с действием особых финансовых или нефинансовых механизмов поддержки инвестиционной и инновационной деятельности (Инвестиционная площадка в сфере развития жилищного строительства для целей комплексного освоения и коммерческого найма, Региональное значение, Планируемый к размещению, пос. Мысовой, Общая площадь территории зоны (кластера), га: 0,21) – 1 объект Иная зона с действием особых финансовых или нефинансовых механизмов поддержки инвестиционной и инновационной деятельности (Инвестиционная площадка в сфере развития жилищного строительства для целей комплексного освоения и коммерческого найма, Региональное значение, Планируемый к размещению, пос. Подъяпольское, Общая площадь территории зоны (кластера), га: 0,39) - 1 объект Дошкольная образовательная организация (Муниципальная дошкольная образовательная организация (жилой район ООО «Морской порт «Суходол»), Местное значение муниципального округа, Планируемый к размещению, пгт Смоляниново, Вместимость, мест: 350) - 6 объектов Дошкольная образовательная организация (Муниципальная дошкольная образовательная организация, Местное значение муниципального округа, Планируемый к размещению, пгт Смоляниново, Вместимость, мест: 250) - 1 объект Дошкольная образовательная организация (МБДОУ № 26 «Солнышко», Местное значение муниципального округа, Планируемый к реконструкции, с. Романовка, Вместимость, мест: 40) - 1 объект Общеобразовательная организация (Муниципальная общеобразовательная организация (жилой район ООО «Морской порт «Суходол»), Местное значение муниципального округа, Планируемый к размещению, пгт Смоляниново, Вместимость, мест: 1100) - 3 объекта Общеобразовательная организация (Муниципальная общеобразовательная организация, Местное
		Максимальная плотность населения, чел./га	200	

1	2	3	4	5
				значение муниципального округа, Планируемый к размещению, пгт Смоляниново, Вместимость, мест: 420) - 1 объект Общеобразовательная организация (МБОУ «Средняя общеобразовательная школа № 28 с. Анисимовка», Местное значение муниципального округа, Планируемый к реконструкции, с. Анисимовка, Вместимость, мест: 150) - 1 объект Организация дополнительного образования (Муниципальная организация дополнительного образования (в составе образовательного комплекса) (жилой район ООО «Морской порт «Суходол»), Местное значение муниципального округа, Планируемый к размещению, пгт Смоляниново, Вместимость, мест: 150) - 6 объектов Организация дополнительного образования (Муниципальная организация дополнительного образования (в составе образовательного комплекса) (жилой район ООО «Морской порт «Суходол»), Местное значение муниципального округа, Планируемый к размещению, пгт Смоляниново, Вместимость, мест: 500) - 3 объекта Организация дополнительного образования (Муниципальная организация дополнительного образования (в составе образовательного комплекса), Местное значение муниципального округа, Планируемый к размещению, пгт Смоляниново, Вместимость, мест: 300) - 1 объект Организация дополнительного образования (Организация дополнительного образования МБОУ «Средняя общеобразовательная школа № 28 с. Анисимовка», Местное значение муниципального округа, Планируемый к реконструкции, с. Анисимовка, Вместимость, мест: 141) - 1 объект Библиотека, ее филиал (Общедоступная библиотека с детским отделением (жилой район ООО «Морской порт «Суходол»), Местное значение муниципального округа, Планируемый к размещению, пгт Смоляниново, Фонды библиотек, тыс. экземпляров: 20, Вместимость, мест: 20) - 1 объект Спортивное сооружение (Хоккейная коробка (жилой район ООО «Морской порт «Суходол»), Местное значение муниципального округа, Планируемый к размещению, пгт Смоляниново, Единовременная пропускная способность, чел: 25) – 4 объекта Спортивное сооружение (Стадион (жилой район ООО «Морской порт «Суходол»), Местное значение муниципального округа, Планируемый к размещению, пгт Смоляниново, Единовременная пропускная способность, чел: 50) - 1 объект Спортивное сооружение (Стадион (в составе образовательного комплекса, жилой район ООО «Морской порт «Суходол»), Местное значение муниципального округа, Планируемый к размещению, пгт Смоляниново, Единовременная пропускная способность, чел: 50) - 3 объекта Спортивное сооружение (Физкультурно-спортивный зал (в составе образовательного комплекса, жилой район ООО «Морской порт «Суходол»), Местное значение муниципального округа, Планируемый к размещению, пгт Смоляниново, Единовременная пропускная способность, чел: 50) - 1 объект Спортивное сооружение (Плоскостное спортивное сооружение (жилой район ООО «Морской порт «Суходол»), Местное значение муниципального округа, Планируемый к размещению, пгт

1	2	3	4	5
				Смолянинoво, Единовременная пропускная способность, чел: 35) – 2 объекта Спортивное сооружение (Физкультурно-спортивный зал (в составе образовательного комплекса, жилой район ООО «Морской порт «Суходол»), Местное значение муниципального округа, Планируемый к размещению, пгт Смолянинoво, Единовременная пропускная способность, чел: 30) - 2 объекта Спортивное сооружение (Физкультурно-оздоровительный комплекс (в составе физкультурно-спортивный зал, жилой район ООО «Морской порт «Суходол»), Местное значение муниципального округа, Планируемый к размещению, пгт Смолянинoво, Единовременная пропускная способность, чел: 50) – 2 объекта Спортивное сооружение (Плавательный бассейн (в составе МФТРЦ, жилой район ООО «Морской порт «Суходол»), Местное значение муниципального округа, Планируемый к размещению, пгт Смолянинoво, Единовременная пропускная способность, чел: 80) - 1 объект Спортивное сооружение (Плоскостное спортивное сооружение, Местное значение муниципального округа, Планируемый к размещению, с. Новороссия, Единовременная пропускная способность, чел: 16) - 1 объект Спортивное сооружение (Футбольное поле МБОУ «Средняя общеобразовательная школа № 28», Местное значение муниципального округа, Планируемый к реконструкции, с. Анисимовка, ул. Смольная, 2А, Единовременная пропускная способность, чел: 25) - 1 объект Объекты молодежной политики (Подростково-молодежный центр (жилой район ООО «Морской порт «Суходол»), Местное значение муниципального округа, Планируемый к размещению, пгт Смолянинoво, Общая площадь, кв. м: 500) - 1 объект Объекты молодежной политики (Подростково-молодежный центр (в составе культурно-досугового центра), Местное значение муниципального округа, Планируемый к размещению, пос. Новонежино, Общая площадь, кв. м: 130) - 1 объект Пешеходная зона (Сквер, Местное значение муниципального округа, Планируемый к размещению, пгт Смолянинoво, Школьная, Площадь территории, кв. м : 19000) - 1 объект Пешеходная зона (Площадь, Местное значение муниципального округа, Планируемый к размещению, пос. Новонежино, ул. Авиаторов, д. 24, Площадь территории, кв. м : 1000) - 1 объект Пешеходная зона (Сквер отдыха, Местное значение муниципального округа, Планируемый к размещению, с. Романовка, ул. Гвардейская, дом 202а, Площадь территории, кв. м : 840) - 1 объект Электрическая подстанция 35 кВ (ПС 35/6 кВ Скалистая, Местное значение муниципального округа, Планируемый к реконструкции, пос. Новонежино, Мощность трансформаторов, МВ · А: 12,6, Количество трансформаторов: 2, Напряжение, кВ: 35) - 1 объект Трансформаторная подстанция (ТП) (ТП 6/0,4 кВ, Местное значение муниципального округа, Планируемый к размещению, пгт Смолянинoво, Мощность трансформаторов, МВ · А: 1,26, Количество трансформаторов: 2, Напряжение, кВ: 6) - 7 объектов Трансформаторная подстанция (ТП) (ТП 6/0,4 кВ, Местное значение муниципального округа, Планируемый к размещению, пгт Смолянинoво, Мощность трансформаторов, МВ · А: 2,

1	2	3	4	5
				Количество трансформаторов: 2, Напряжение, кВ: 6) - 6 объектов Трансформаторная подстанция (ТП) (ТП 10/0,4 кВ, Местное значение муниципального округа, Планируемый к размещению, пос. Мысовой, Мощность трансформаторов, МВ · А: 0,63, Количество трансформаторов: 1, Напряжение, кВ: 10) - 1 объект Трансформаторная подстанция (ТП) (ТП 10/0,4 кВ, Местное значение муниципального округа, Планируемый к размещению, пос. Подъяпольское, Мощность трансформаторов, МВ · А: 0,25, Количество трансформаторов: 1, Напряжение, кВ: 10) - 1 объект Распределительный пункт (РП) (РП 10 кВ, Местное значение муниципального округа, Планируемый к размещению, пгт Смолянинoво, Мощность трансформаторов, МВ · А: 2,5, Количество трансформаторов: 2, Напряжение, кВ: 10/0,4) - 1 объект Источник тепловой энергии (Котельная № 4, Местное значение муниципального округа, Планируемый к размещению, пгт Смолянинoво, Тепловая мощность, Гкал/ч: 62,4) - 1 объект Источник тепловой энергии (Котельная «Молодежная», Местное значение муниципального округа, Планируемый к размещению, пос. Новонежино, Тепловая мощность, Гкал/ч: 5,16) - 1 объект Источник тепловой энергии (Новая модульная котельная «Школа № 27», Местное значение муниципального округа, Планируемый к реконструкции, пгт Смолянинoво, Тепловая мощность, Гкал/ч: 9) - 1 объект Источник тепловой энергии (Котельная «АРЗ», Местное значение муниципального округа, Планируемый к реконструкции, пгт Шкотово, Тепловая мощность, Гкал/ч: 1,09) - 1 объект Источник тепловой энергии (Котельная «Молодежная», Местное значение муниципального округа, Планируемый к ликвидации, пос. Новонежино, Тепловая мощность, Гкал/ч: 1,3) - 1 объект Источник тепловой энергии (Котельная № 113, Местное значение муниципального округа, Планируемый к ликвидации, с. Романовка, Тепловая мощность, Гкал/ч: 2,1) - 1 объект Водозабор (Подземный водозабор, Местное значение муниципального округа, Планируемый к ликвидации, пгт Смолянинoво, Производительность, тыс. куб. м/сут: 1) - 2 объекта Насосная станция (Насосная станция, Местное значение муниципального округа, Планируемый к размещению, пгт Смолянинoво, Производительность, тыс. куб. м/сут: 7,5) - 1 объект Канализационная насосная станция (КНС) (КНС, Местное значение муниципального округа, Планируемый к размещению, пгт Смолянинoво, Производительность, тыс. куб. м/сут: 1) - 6 объектов Объект обеспечения пожарной безопасности, пожарный резервуар (Пожарное депо, Местное значение муниципального округа, Планируемый к размещению, пос. Мысовой, Количество автомобилей: 1) - 1 объект
2	Зона застройки индивидуальными жилыми домами	Площадь зоны, га	2932,4	Объект (здание, комплекс зданий) медицинской помощи, оказываемой в амбулаторных условиях и (или) в условиях дневного стационара (Врачебная амбулатория с. Романовка КГБУЗ «Шкотовская ЦРБ», Региональное значение, Планируемый к реконструкции, с. Романовка, ул. Ленинская, 41, Мощность медицинской организации по оказанию медицинской помощи
		Максимальная плотность	35	

1	2	3	4	5
		населения, чел./га		амбулаторно, количество посещений в смену: 32) – 1 объект Объект (здание, комплекс зданий), на базе которого оказывается первичная медико-санитарная помощь (ФАП КГБУЗ «Шкотовская центральная районная больница», Региональное значение, Планируемый к размещению, дер. Новая Москва, Мощность медицинской организации по оказанию медицинской помощи амбулаторно, количество посещений в смену: 20) - 1 объект Спортивное сооружение (Плоскостное спортивное сооружение, Местное значение муниципального округа, Планируемый к размещению, дер. Царевка, Единовременная пропускная способность, чел: 30) - 1 объект Трансформаторная подстанция (ТП) (ТП 6/0,4 кВ, Местное значение муниципального округа, Планируемый к размещению, дер. Лукьяновка, Мощность трансформаторов, МВ · А: 0,25, Количество трансформаторов: 1, Напряжение, кВ: 6) - 1 объект Трансформаторная подстанция (ТП) (ТП 6/0,4 кВ, Местное значение муниципального округа, Планируемый к размещению, дер. Речица, Мощность трансформаторов, МВ · А: 0,16, Количество трансформаторов: 1, Напряжение, кВ: 6) - 1 объект Трансформаторная подстанция (ТП) (ТП 6/0,4 кВ, Местное значение муниципального округа, Планируемый к размещению, пгт Смоляниново, Мощность трансформаторов, МВ · А: 0,16, Количество трансформаторов: 1, Напряжение, кВ: 6) - 3 объекта Трансформаторная подстанция (ТП) (ТП 6/0,4 кВ, Местное значение муниципального округа, Планируемый к размещению, пгт Смоляниново, Мощность трансформаторов, МВ · А: 0,1, Количество трансформаторов: 1, Напряжение, кВ: 6) - 2 объекта Трансформаторная подстанция (ТП) (ТП 6/0,4 кВ, Местное значение муниципального округа, Планируемый к размещению, пгт Смоляниново, Мощность трансформаторов, МВ · А: 0,25, Количество трансформаторов: 1, Напряжение, кВ: 6) - 1 объект Трансформаторная подстанция (ТП) (ТП 6/0,4 кВ, Местное значение муниципального округа, Планируемый к размещению, пгт Шкотово, Мощность трансформаторов, МВ · А: 0,16, Количество трансформаторов: 1, Напряжение, кВ: 6) - 2 объекта Трансформаторная подстанция (ТП) (ТП 10/0,4 кВ, Местное значение муниципального округа, Планируемый к размещению, пос. Мысовой, Мощность трансформаторов, МВ · А: 0,25, Количество трансформаторов: 1, Напряжение, кВ: 10) - 1 объект Трансформаторная подстанция (ТП) (ТП 10/0,4 кВ, Местное значение муниципального округа, Планируемый к размещению, пос. Подъяпольское, Мощность трансформаторов, МВ · А: 0,16, Количество трансформаторов: 1, Напряжение, кВ: 10) - 1 объект Трансформаторная подстанция (ТП) (ТП 10/0,4 кВ, Местное значение муниципального округа, Планируемый к размещению, пос. Подъяпольское, Мощность трансформаторов, МВ · А: 0,25, Количество трансформаторов: 1, Напряжение, кВ: 10) - 1 объект Трансформаторная подстанция (ТП) (ТП 6/0,4 кВ, Местное значение муниципального округа, Планируемый к размещению, с. Анисимовка, Мощность трансформаторов, МВ · А: 0,4, Количество трансформаторов: 1, Напряжение, кВ: 6) - 1 объект

1	2	3	4	5
				Трансформаторная подстанция (ТП) (ТП 6/0,4 кВ, Местное значение муниципального округа, Планируемый к размещению, с. Анисимовка, Мощность трансформаторов, МВ · А: 0,25, Количество трансформаторов: 1, Напряжение, кВ: 6) - 3 объекта Трансформаторная подстанция (ТП) (ТП 6/0,4 кВ, Местное значение муниципального округа, Планируемый к размещению, с. Многоудобное, Мощность трансформаторов, МВ · А: 0,25, Количество трансформаторов: 1, Напряжение, кВ: 6) - 6 объектов Трансформаторная подстанция (ТП) (ТП 6/0,4 кВ, Местное значение муниципального округа, Планируемый к размещению, с. Многоудобное, Мощность трансформаторов, МВ · А: 0,16, Количество трансформаторов: 1, Напряжение, кВ: 6) - 2 объекта Трансформаторная подстанция (ТП) (ТП 6/0,4 кВ, Местное значение муниципального округа, Планируемый к размещению, с. Новороссия, Мощность трансформаторов, МВ · А: 0,16, Количество трансформаторов: 1, Напряжение, кВ: 6) - 1 объект Трансформаторная подстанция (ТП) (ТП 6/0,4 кВ, Местное значение муниципального округа, Планируемый к размещению, с. Романовка, Мощность трансформаторов, МВ · А: 0,16, Количество трансформаторов: 1, Напряжение, кВ: 6) - 2 объекта Трансформаторная подстанция (ТП) (ТП 6/0,4 кВ, Местное значение муниципального округа, Планируемый к размещению, с. Стеклянуха, Мощность трансформаторов, МВ · А: 0,16, Количество трансформаторов: 1, Напряжение, кВ: 6) - 1 объект Трансформаторная подстанция (ТП) (ТП 6/0,4 кВ, Местное значение муниципального округа, Планируемый к размещению, с. Центральное, Мощность трансформаторов, МВ · А: 0,25, Количество трансформаторов: 1, Напряжение, кВ: 6) - 1 объект Трансформаторная подстанция (ТП) (ТП 6/0,4 кВ, Местное значение муниципального округа, Планируемый к реконструкции, с. Многоудобное, Мощность трансформаторов, МВ · А: 0,16, Количество трансформаторов: 1, Напряжение, кВ: 6) - 1 объект Трансформаторная подстанция (ТП) (ТП 6/0,4 кВ, Местное значение муниципального округа, Планируемый к реконструкции, с. Новороссия, Мощность трансформаторов, МВ · А: 0,25, Количество трансформаторов: 1, Напряжение, кВ: 6) - 1 объект Канализационная насосная станция (КНС) (КНС, Местное значение муниципального округа, Планируемый к размещению, пгт Смоляниново, Производительность, тыс. куб. м/сут: 0,2) - 1 объект Канализационная насосная станция (КНС) (КНС, Местное значение муниципального округа, Планируемый к размещению, пгт Смоляниново, Производительность, тыс. куб. м/сут: 0,15) - 1 объект Канализационная насосная станция (КНС) (КНС, Местное значение муниципального округа, Планируемый к размещению, пгт Смоляниново, Производительность, тыс. куб. м/сут: 0,1) - 1 объект Канализационная насосная станция (КНС) (КНС, Местное значение муниципального округа, Планируемый к размещению, пгт Смоляниново, Производительность, тыс. куб. м/сут: 0,4) - 1

1	2	3	4	5
				объект Канализационная насосная станция (КНС) (КНС, Местное значение муниципального округа, Планируемый к размещению, пгт Шкотово, Производительность, тыс. куб. м/сут: 0,7) - 1 объект Канализационная насосная станция (КНС) (КНС, Местное значение муниципального округа, Планируемый к размещению, пгт Шкотово, Производительность, тыс. куб. м/сут: 0,5) - 1 объект Канализационная насосная станция (КНС) (КНС, Местное значение муниципального округа, Планируемый к размещению, пгт Шкотово, Производительность, тыс. куб. м/сут: 1) - 1 объект Канализационная насосная станция (КНС) (КНС, Местное значение муниципального округа, Планируемый к размещению, с. Новороссия, Производительность, тыс. куб. м/сут: 0,05) - 1 объект Пункт редуцирования газа (ПРГ) (ПРГ №106, Местное значение муниципального округа, Планируемый к размещению, пгт Шкотово, Производительность, тыс. куб. м/час: 3,38) - 1 объект Пункт редуцирования газа (ПРГ) (ПРГ №4, Местное значение муниципального округа, Планируемый к размещению, пгт Шкотово, Производительность, тыс. куб. м/час: 1,62) - 1 объект Пункт редуцирования газа (ПРГ) (ПРГ № 108, Местное значение муниципального округа, Планируемый к размещению, пгт Шкотово, Производительность, тыс. куб. м/час: 0,21) - 1 объект Пункт редуцирования газа (ПРГ) (ПРГ №123, Местное значение муниципального округа, Планируемый к размещению, с. Романовка, Производительность, тыс. куб. м/час: 1,73) - 1 объект
3	Зона смешанной и общественно-деловой застройки	Площадь зоны, га	35,33	Объект (здание, комплекс зданий) медицинской помощи, оказываемой в амбулаторных условиях и (или) в условиях дневного стационара (КГБУЗ «Шкотовская ЦРБ», Региональное значение, Планируемый к реконструкции, пгт Шкотово, ул. Ленинская, 68а, Мощность медицинской организации по оказанию медицинской помощи амбулаторно, количество посещений в смену: 260) - 1 объект Библиотека, ее филиал (Поселенческая библиотека (в составе многофункционального культурно-образовательного центра), Местное значение муниципального округа, Планируемый к размещению, пгт Шкотово, Фонды библиотек, тыс. экземпляров: 5, Вместимость, мест: 15) - 1 объект Библиотека, ее филиал (Центральная библиотека Шкотовского муниципального округа, Местное значение муниципального округа, Планируемый к реконструкции, пгт Шкотово, Фонды библиотек, тыс. экземпляров: 11,06, Вместимость, мест: 12) - 1 объект Спортивное сооружение (Физкультурно-оздоровительный комплекс (в составе плавательный бассейн), Местное значение муниципального округа, Планируемый к размещению, пгт Шкотово, Единовременная пропускная способность, чел: 32) - 1 объект Пункт редуцирования газа (ПРГ) (ПРГ №107, Местное значение муниципального округа, Планируемый к размещению, пгт Шкотово, Производительность, тыс. куб. м/час: 1,1) - 1 объект Спортивное сооружение (Физкультурно-оздоровительный комплекс (в составе физкультурно-спортивный зал), Местное значение муниципального округа, Планируемый к размещению, пгт Шкотово, Единовременная пропускная способность, чел: 40) - 1 объект Трансформаторная подстанция (ТП) (ТП 6/0,4 кВ, Местное значение муниципального округа,

1	2	3	4	5
				Планируемый к размещению, пгт Шкотово, Мощность трансформаторов, МВ · А: 0,25, Количество трансформаторов: 1, Напряжение, кВ: 6) - 2 объекта Трансформаторная подстанция (ТП) (ТП 6/0,4 кВ № 83093, Местное значение муниципального округа, Планируемый к ликвидации, пгт Шкотово, Мощность трансформаторов, МВ · А: 0,16, Количество трансформаторов: 1, Напряжение, кВ: 6) - 1 объект Источник тепловой энергии (Котельная, Местное значение муниципального округа, Планируемый к реконструкции, пгт Шкотово, Тепловая мощность, Гкал/ч: 0,2) - 1 объект Источник тепловой энергии (Котельная «Гарнизон», Местное значение муниципального округа, Планируемый к реконструкции, пгт Шкотово, Тепловая мощность, Гкал/ч: 2,61) - 1 объект
4	Общественно-деловые зоны	Площадь зоны, га	274,84	Объект (здание, комплекс зданий) медицинской помощи (кроме санаторно-курортной), оказываемой в стационарных условиях (Стационар, Региональное значение, Планируемый к размещению, пгт Смоляниново, Мощность круглосуточного стационара, количество коек: 100) - 1 объект Объект (здание, комплекс зданий) медицинской помощи, оказываемой в амбулаторных условиях и (или) в условиях дневного стационара (Поликлиника, Региональное значение, Планируемый к размещению, пгт Смоляниново, Мощность медицинской организации по оказанию медицинской помощи амбулаторно, количество посещений в смену: 100) - 1 объект Объект (здание, комплекс зданий) медицинской помощи, оказываемой в амбулаторных условиях и (или) в условиях дневного стационара (КГБУЗ «Шкотовская ЦРБ», Региональное значение, Планируемый к реконструкции, пгт Шкотово, ул. Советская, 1б, Мощность медицинской организации по оказанию медицинской помощи амбулаторно, количество посещений в смену: 136) - 1 объект Объект (здание, комплекс зданий) медицинской помощи, оказываемой в амбулаторных условиях и (или) в условиях дневного стационара (Врачебная амбулатория пос. Новонежино КГБУЗ «Шкотовская ЦРБ», Региональное значение, Планируемый к реконструкции, пос. Новонежинское, ул. Колхозная, 4, Мощность медицинской организации по оказанию медицинской помощи амбулаторно, количество посещений в смену: 39) – 1 объект Объект (здание, комплекс зданий), на базе которого оказывается первичная медико-санитарная помощь (ФАП КГБУЗ «Шкотовская центральная районная больница», Региональное значение, Планируемый к размещению, дер. Лукьяновка, Мощность медицинской организации по оказанию медицинской помощи амбулаторно, количество посещений в смену: 20) - 1 объект Объект (здание, комплекс зданий), на базе которого оказывается первичная медико-санитарная помощь (ФАП с. Анисимовка КГБУЗ «Шкотовская ЦРБ», Региональное значение, Планируемый к реконструкции, с. Анисимовка, ул. Смольная, 4 в, Мощность медицинской организации по оказанию медицинской помощи амбулаторно, количество посещений в смену: 16) - 1 объект Объект (здание, комплекс зданий), на базе которого оказывается первичная медико-санитарная помощь (ФАП с. Стеклянуха КГБУЗ «Шкотовская ЦРБ», Региональное значение, Планируемый к реконструкции, с. Стеклянуха, ул. Школьная, 12, Мощность медицинской организации по оказанию медицинской помощи амбулаторно, количество посещений в смену: 28) - 1 объект

1	2	3	4	5
				Объект обеспечения пожарной безопасности, пожарный резервуар (Пожарное депо, Региональное значение, Планируемый к размещению, пос. Подъяпольское, Количество автомобилей: 2) – 1 объект Объект обеспечения пожарной безопасности, пожарный резервуар (Пожарное депо, Региональное значение, Планируемый к размещению, с. Центральное, Количество автомобилей: 2) - 1 объект Дошкольная образовательная организация (Муниципальная дошкольная образовательная организация, Местное значение муниципального округа, Планируемый к размещению, пгт Смоляниново, Вместимость, мест: 250) - 1 объект Дошкольная образовательная организация (Муниципальная дошкольная образовательная организация, Местное значение муниципального округа, Планируемый к размещению, пгт Шкотово, Вместимость, мест: 300) - 1 объект Дошкольная образовательная организация (Муниципальная дошкольная образовательная организация, Местное значение муниципального округа, Планируемый к размещению, пос. Мысовой, Вместимость, мест: 120) - 1 объект Дошкольная образовательная организация (Муниципальная дошкольная образовательная организация, Местное значение муниципального округа, Планируемый к размещению, пос. Штыково, Вместимость, мест: 90) - 1 объект Дошкольная образовательная организация (Муниципальная дошкольная образовательная организация, Местное значение муниципального округа, Планируемый к размещению, с. Анисимовка, Вместимость, мест: 100) - 1 объект Дошкольная образовательная организация (Муниципальная дошкольная образовательная организация, Местное значение муниципального округа, Планируемый к размещению, с. Новороссия, Вместимость, мест: 80) - 1 объект Дошкольная образовательная организация (Муниципальная дошкольная образовательная организация, Местное значение муниципального округа, Планируемый к размещению, с. Романовка, Вместимость, мест: 150) - 1 объект Дошкольная образовательная организация (МБДОУ № 40 «Маячок» пос. Подъяпольское, Местное значение муниципального округа, Планируемый к реконструкции, пос. Подъяпольское, Вместимость, мест: 110) - 1 объект Дошкольная образовательная организация (МБДОУ № 47 «Рябинушка», Местное значение муниципального округа, Планируемый к реконструкции, пос. Штыково, Вместимость, мест: 110) - 1 объект Дошкольная образовательная организация (МБДОУ № 37 «Дюймовочка», Местное значение муниципального округа, Планируемый к реконструкции, с. Многоудобное, Вместимость, мест: 50) - 1 объект Дошкольная образовательная организация (МБОУ «Средняя общеобразовательная школа № 29 с. Центральное» (дошкольное отделение), Местное значение муниципального округа, Планируемый к реконструкции, с. Центральное, Вместимость, мест: 36) - 1 объект

1	2	3	4	5
				Общеобразовательная организация (МБОУ «Средняя общеобразовательная школа № 27 пгт Смолянинoво» (здание начальной школы), Местное значение муниципального округа, Планируемый к реконструкции, пгт Смолянинoво, Вместимость, мест: 170) - 1 объект Общеобразовательная организация (МБОУ «Средняя общеобразовательная школа № 27 пгт Смолянинoво» (здание средней школы), Местное значение муниципального округа, Планируемый к реконструкции, пгт Смолянинoво, Вместимость, мест: 646) - 1 объект Общеобразовательная организация (МБОУ «Средняя общеобразовательная школа № 1 пгт Шкотово», Местное значение муниципального округа, Планируемый к реконструкции, пгт Шкотово, Вместимость, мест: 495) - 1 объект Общеобразовательная организация (МБОУ «Средняя общеобразовательная школа № 26 пос. Новонежино», Местное значение муниципального округа, Планируемый к реконструкции, пос. Новонежино, Вместимость, мест: 200) - 1 объект Общеобразовательная организация (МБОУ «Средняя общеобразовательная школа № 15» п. Штыково, Местное значение муниципального округа, Планируемый к реконструкции, пос. Штыково, Вместимость, мест: 200) - 1 объект Общеобразовательная организация (МБОУ «Средняя общеобразовательная школа № 25 с. Романовка», Местное значение муниципального округа, Планируемый к реконструкции, с. Романовка, Вместимость, мест: 300) - 1 объект Общеобразовательная организация (МБОУ «Средняя общеобразовательная школа № 29 с. Центральное», Местное значение муниципального округа, Планируемый к реконструкции, с. Центральное, Вместимость, мест: 200) - 1 объект Организация дополнительного образования (Муниципальная организация дополнительного образования (в составе образовательного комплекса), Местное значение муниципального округа, Планируемый к размещению, пгт Смолянинoво, Вместимость, мест: 125) - 1 объект Организация дополнительного образования (Детская школа искусств, Местное значение муниципального округа, Планируемый к размещению, пгт Смолянинoво, Вместимость, мест: 200) – 1 объект Организация дополнительного образования (Детская школа искусств, Местное значение муниципального округа, Планируемый к размещению, пгт Шкотово, Вместимость, мест: 150) - 1 объект Организация дополнительного образования (Детская школа искусств (филиал), Местное значение муниципального округа, Планируемый к размещению, пгт Шкотово, Вместимость, мест: 100) – 1 объект Организация дополнительного образования (Детская школа искусств (филиал), Местное значение муниципального округа, Планируемый к размещению, пос. Мысовый, Вместимость, мест: 50) – 1 объект Организация дополнительного образования (Муниципальная организация дополнительного образования (в составе образовательного комплекса), Местное значение муниципального округа,

1	2	3	4	5
				Планируемый к размещению, пос. Мысовый, Вместимость, мест: 60) - 1 объект Организация дополнительного образования (Муниципальная организация дополнительного образования (в составе образовательного комплекса), Местное значение муниципального округа, Планируемый к размещению, пос. Штыково, Вместимость, мест: 45) - 1 объект Организация дополнительного образования (Муниципальная организация дополнительного образования (в составе образовательного комплекса), Местное значение муниципального округа, Планируемый к размещению, с. Анисимовка, Вместимость, мест: 50) - 1 объект Организация дополнительного образования (Детская школа искусств, Местное значение муниципального округа, Планируемый к размещению, с. Многоудобное, Вместимость, мест: 200) - 1 объект Организация дополнительного образования (Детская школа искусств (филиал), Местное значение муниципального округа, Планируемый к размещению, с. Многоудобное, Вместимость, мест: 50) - 1 объект Организация дополнительного образования (Муниципальная организация дополнительного образования (в составе образовательного комплекса), Местное значение муниципального округа, Планируемый к размещению, с. Новороссия, Вместимость, мест: 40) - 1 объект Организация дополнительного образования (Муниципальная организация дополнительного образования (в составе образовательного комплекса), Местное значение муниципального округа, Планируемый к размещению, с. Романовка, Вместимость, мест: 125) - 1 объект Организация дополнительного образования (Детская школа искусств (филиал), Местное значение муниципального округа, Планируемый к размещению, с. Романовка, Вместимость, мест: 70) – 1 объект Организация дополнительного образования (Организация дополнительного образования МБОУ «Средняя общеобразовательная школа № 26 пос. Новонежино», Местное значение муниципального округа, Планируемый к реконструкции, пос. Новонежино, Вместимость, мест: 266) - 1 объект Организация дополнительного образования (Муниципальная организация дополнительного образования (в составе МБОУ «Средняя общеобразовательная школа № 15»), Местное значение муниципального округа, Планируемый к реконструкции, пос. Штыково, Вместимость, мест: 199) - 1 объект Организация дополнительного образования (Организация дополнительного образования на базе МБДОУ № 47 «Рябинушка», Местное значение муниципального округа, Планируемый к реконструкции, пос. Штыково, Вместимость, мест: 41) – 1 объект Организация дополнительного образования (Организация дополнительного образования МБОУ «Средняя общеобразовательная школа № 25 с. Романовка», Местное значение муниципального округа, Планируемый к реконструкции, с. Романовка, Вместимость, мест: 213) - 1 объект Организация дополнительного образования (Организация дополнительного образования МБОУ «Средняя общеобразовательная школа № 29 с. Центральное», Местное значение муниципального

1	2	3	4	5
				округа, Планируемый к реконструкции, с. Центральное, Вместимость, мест: 115) - 1 объект Объект культурно-просветительного назначения (Музей (в составе Центра культурного развития), Местное значение муниципального округа, Планируемый к размещению, пгт Смоляниново, Вместимость, мест: 50) - 1 объект Библиотека, ее филиал (Поселенческая библиотека пос. Подъяпольский (в составе КДЦ), Местное значение муниципального округа, Планируемый к размещению, пос. Подъяпольское, ул. Центральная, 2б, Фонды библиотек, тыс. экземпляров: 5, Вместимость, мест: 15) - 1 объект Библиотека, ее филиал (Библиотека (филиал) с. Романовка, Местное значение муниципального округа, Планируемый к реконструкции, с. Романовка, Фонды библиотек, тыс. экземпляров: 8,14, Вместимость, мест: 9) - 1 объект Библиотека, ее филиал (Библиотека (филиал) пгт Шкотово, Местное значение муниципального округа, Планируемый к ликвидации, пгт Шкотово, Фонды библиотек, тыс. экземпляров: 10,42, Вместимость, мест: 14) - 1 объект Библиотека, ее филиал (Библиотека (филиал) пос. Подъяпольское, Местное значение муниципального округа, Планируемый к ликвидации, пос. Подъяпольское, Фонды библиотек, тыс. экземпляров: 11,4, Вместимость, мест: 12) - 1 объект Объект культурно-досугового (клубного) типа (Центр культурного развития, Местное значение муниципального округа, Планируемый к размещению, пгт Смоляниново, Вместимость, мест: 600) - 1 объект Объект культурно-досугового (клубного) типа (Дом культуры (в составе многофункционального культурно-образовательного центра), Местное значение муниципального округа, Планируемый к размещению, пгт Шкотово, Вместимость, мест: 150) – 1 объект Объект культурно-досугового (клубного) типа (Культурно-досуговый центр пос. Подъяпольское, Местное значение муниципального округа, Планируемый к размещению, пос. Подъяпольское, ул. Центральная, 2б, Вместимость, мест: 120) – 1 объект Объект культурно-досугового (клубного) типа (Культурно-досуговый центр п. Штыково, Местное значение муниципального округа, Планируемый к размещению, пос. Штыково, Вместимость, мест: 100) - 1 объект Объект культурно-досугового (клубного) типа (Культурно-досуговый центр с. Новороссия, Местное значение муниципального округа, Планируемый к размещению, с. Новороссия, Вместимость, мест: 50) - 1 объект Объект культурно-досугового (клубного) типа (Культурно-досуговый центр с. Романовка, Местное значение муниципального округа, Планируемый к размещению, с. Романовка, Вместимость, мест: 100) - 1 объект Объект культурно-досугового (клубного) типа (Культурно-досуговый центр с. Стеклянуха, Местное значение муниципального округа, Планируемый к размещению, с. Стеклянуха, Вместимость, мест: 70) - 1 объект Объект культурно-досугового (клубного) типа (Дом культуры поселка городского типа Шкотово,

1	2	3	4	5
				Местное значение муниципального округа, Планируемый к ликвидации, пгт Шкотово, Вместимость, мест: 105) - 1 объект Объект культурно-досугового (клубного) типа (Культурно-досуговый центр посёлка Подъяпольское, Местное значение муниципального округа, Планируемый к ликвидации, пос. Подъяпольское, ул. Центральная, 2б, Вместимость, мест: 100) - 1 объект Объект культурно-досугового (клубного) типа (Дом культуры «Центральненский», Местное значение муниципального округа, Планируемый к ликвидации, с. Новороссия, Вместимость, мест: 120) - 1 объект Объект культурно-досугового (клубного) типа (Культурно-досуговый центр села Романовка, Местное значение муниципального округа, Планируемый к ликвидации, с. Романовка, Вместимость, мест: 150) - 1 объект Объект культурно-досугового (клубного) типа (Дом культуры «Центральненский», Местное значение муниципального округа, Планируемый к ликвидации, с. Стеклянуха, Вместимость, мест: 1120) - 1 объект Спортивное сооружение (Плоскостное спортивное сооружение, Местное значение муниципального округа, Планируемый к размещению, дер. Лукьяновка, Единовременная пропускная способность, чел: 16) - 1 объект Спортивное сооружение (Плоскостное спортивное сооружение, Местное значение муниципального округа, Планируемый к размещению, дер. Новая Москва, Единовременная пропускная способность, чел: 30) - 1 объект Спортивное сооружение (Плоскостное спортивное сооружение, Местное значение муниципального округа, Планируемый к размещению, дер. Речица, Единовременная пропускная способность, чел: 16) - 1 объект Спортивное сооружение (Плоскостное спортивное сооружение, Местное значение муниципального округа, Планируемый к размещению, дер. Рождественка, Единовременная пропускная способность, чел: 30) - 1 объект Спортивное сооружение (Плоскостное спортивное сооружение, Местное значение муниципального округа, Планируемый к размещению, дер. Смяличи, Единовременная пропускная способность, чел: 30) - 1 объект Спортивное сооружение (Сооружение для стрелковых видов спорта, Местное значение муниципального округа, Планируемый к размещению, пгт Смоляниново, Единовременная пропускная способность, чел: 5) - 1 объект Спортивное сооружение (Спортивная площадка, Местное значение муниципального округа, Планируемый к размещению, пгт Смоляниново, Единовременная пропускная способность, чел: 30) – 2 объекта Спортивное сооружение (Хоккейная коробка, Местное значение муниципального округа, Планируемый к размещению, пгт Смоляниново, Единовременная пропускная способность, чел: 25) – 2 объекта

1	2	3	4	5
				Спортивное сооружение (Физкультурно-оздоровительный комплекс (в составе Ледовый дворец), Местное значение муниципального округа, Планируемый к размещению, пгт Смоляниново, Единовременная пропускная способность, чел: 50) – 1 объект Спортивное сооружение (Физкультурно-оздоровительный комплекс (в составе физкультурно-спортивный зал), Местное значение муниципального округа, Планируемый к размещению, пгт Смоляниново, Единовременная пропускная способность, чел: 40) - 1 объект Спортивное сооружение (Велопарк для фигурного вождения и велотриала, Местное значение муниципального округа, Планируемый к размещению, пгт Шкотово, Единовременная пропускная способность, чел: 25) - 1 объект Спортивное сооружение (Стадион с трибунами на 300 мест, Местное значение муниципального округа, Планируемый к размещению, пгт Шкотово, ул. Гарнизонная, 373, Единовременная пропускная способность, чел: 35) - 1 объект Спортивное сооружение (Плоскостное спортивное сооружение, Местное значение муниципального округа, Планируемый к размещению, пос. Мысовой, Единовременная пропускная способность, чел: 30) - 1 объект Спортивное сооружение (Плоскостное спортивное сооружение, Местное значение муниципального округа, Планируемый к размещению, с. Новороссия, Единовременная пропускная способность, чел: 30) - 1 объект Спортивное сооружение (Плоскостное спортивное сооружение, Местное значение муниципального округа, Планируемый к размещению, с. Романовка, Единовременная пропускная способность, чел: 30) - 1 объект Спортивное сооружение (Физкультурно-спортивный зал, Местное значение муниципального округа, Планируемый к размещению, с. Романовка, Единовременная пропускная способность, чел: 40) - 1 объект Спортивное сооружение (Футбольное поле МБОУ «Средняя общеобразовательная школа № 27 пгт Смоляниново», Местное значение муниципального округа, Планируемый к реконструкции, пгт Смоляниново, ул. Маяковского, 37, Единовременная пропускная способность, чел: 25) - 1 объект Спортивное сооружение (Баскетбольная площадка МБОУ «Средняя общеобразовательная школа № 27 пгт Смоляниново», Местное значение муниципального округа, Планируемый к реконструкции, пгт Смоляниново, ул. Маяковского, 37, Единовременная пропускная способность, чел: 15) - 1 объект Спортивное сооружение (Спортивный зал МБОУ «Средняя общеобразовательная школа № 27 пгт Смоляниново», Местное значение муниципального округа, Планируемый к реконструкции, пгт Смоляниново, ул. Маяковского, 37, Единовременная пропускная способность, чел: 30) - 1 объект Спортивное сооружение (Волейбольная площадка ЧОУ «Школа-интернат среднего общего образования № 28 ОАО «РЖД», Местное значение муниципального округа, Планируемый к реконструкции, пгт Смоляниново, ул. Пушкинская, 84, Единовременная пропускная способность, чел: 16) - 1 объект

1	2	3	4	5
				Спортивное сооружение (Футбольное поле, Местное значение муниципального округа, Планируемый к реконструкции, пгт Шкотово, ул. Гарнизонная, 373, Единовременная пропускная способность, чел: 25) - 1 объект Спортивное сооружение (Баскетбольная площадка МБОУ «СОШ № 1 пгт Шкотово», Местное значение муниципального округа, Планируемый к реконструкции, пгт Шкотово, ул. Советская, 45, Единовременная пропускная способность, чел: 15) – 1 объект Спортивное сооружение (Футбольное поле, Местное значение муниципального округа, Планируемый к реконструкции, пос. Новонежино, ул. Авиаторов, 12, Единовременная пропускная способность, чел: 25) - 1 объект Спортивное сооружение (Футбольное поле МБОУ «Средняя общеобразовательная школа № 26 пос. Новонежино», Местное значение муниципального округа, Планируемый к реконструкции, пос. Новонежино, ул. Советская, 21, Единовременная пропускная способность, чел: 25) - 1 объект Спортивное сооружение (Футбольное поле МБОУ «Средняя общеобразовательная школа № 15 пос. Штыково», Местное значение муниципального округа, Планируемый к реконструкции, пос. Штыково, ул. Строителей, 7, Единовременная пропускная способность, чел: 25) - 1 объект Спортивное сооружение (Футбольное поле МБОУ «Средняя общеобразовательная школа № 29 с. Центральное», Местное значение муниципального округа, Планируемый к реконструкции, с. Центральное, ул. Чапаева, 19, Единовременная пропускная способность, чел: 25) - 1 объект Объекты молодежной политики (Подростково-молодежный центр (в составе Дома молодежи), Местное значение муниципального округа, Планируемый к размещению, пгт Смоляниново, Общая площадь, кв. м: 500) - 1 объект Объекты молодежной политики (Дом молодежи, Местное значение муниципального округа, Планируемый к размещению, пгт Смоляниново, Общая площадь, кв. м: 1000) - 1 объект Объекты молодежной политики (Подростково-молодежный центр, Местное значение муниципального округа, Планируемый к размещению, пгт Шкотово, Общая площадь, кв. м: 340) - 1 объект Объекты молодежной политики (Подростково-молодежный центр (в составе культурно-досугового центра), Местное значение муниципального округа, Планируемый к размещению, пос. Подъяпольское, ул. Центральная, 2б, Общая площадь, кв. м: 150) - 1 объект Объекты молодежной политики (Подростково-молодежный центр, Местное значение муниципального округа, Планируемый к размещению, пос. Штыково, Общая площадь, кв. м: 100) - 1 объект Объекты молодежной политики (Подростково-молодежный центр (в составе культурно-досугового центра), Местное значение муниципального округа, Планируемый к размещению, с. Анисимовка, Общая площадь, кв. м: 80) - 1 объект Объекты молодежной политики (Подростково-молодежный центр (в составе культурно-досугового центра), Местное значение муниципального округа, Планируемый к размещению, с. Новороссия, Общая площадь, кв. м: 100) - 1 объект

1	2	3	4	5
				Объекты молодежной политики (Подростково-молодежный центр, Местное значение муниципального округа, Планируемый к размещению, с. Романовка, Общая площадь, кв. м: 150) - 1 объект Ветеринарная лечебница, питомник животных, кинологический центр, приют для животных, иной подобный объект (Приют для животных, Местное значение муниципального округа, Планируемый к размещению, пгт Смоляниново) - 1 объект Тематический парк (Спортивно-досуговый парк «Победа» (площадка скейтбординга), Местное значение муниципального округа, Планируемый к размещению, пос. Новонежино, Площадь территории, кв. м: 2900) - 1 объект Тематический парк (Парк Таисины грёзы, Местное значение муниципального округа, Планируемый к размещению, пос. Новонежино, Площадь территории, кв. м: 1000) - 1 объект Тематический парк (Парк Победы, Местное значение муниципального округа, Планируемый к размещению, с. Многоудобное, Площадь территории, кв. м: 1800) - 1 объект Тематический парк (Спорт-парк, Местное значение муниципального округа, Планируемый к размещению, с. Романовка, ул Ленинская, Площадь территории, кв. м: 1800) - 1 объект Пешеходная зона (Сквер, Местное значение муниципального округа, Планируемый к размещению, пгт Смоляниново, Площадь территории, кв. м: 5000) – 2 объекта Пешеходная зона (Сквер, Местное значение муниципального округа, Планируемый к размещению, пгт Шкотово, Площадь территории, кв. м: 2000) - 1 объект Пешеходная зона (Площадь, Местное значение муниципального округа, Планируемый к размещению, пгт Шкотово, Площадь территории, кв. м: 1200) - 1 объект Пешеходная зона (Сквер с мемориалом погибшим в СВО, Местное значение муниципального округа, Планируемый к размещению, с. Анисимовка, Площадь территории, кв. м: 850) - 1 объект Пешеходная зона (Аллея Памяти, Местное значение муниципального округа, Планируемый к размещению, с. Романовка, Площадь территории, кв. м: 840) - 1 объект Источник тепловой энергии (Котельная № 1, Местное значение муниципального округа, Планируемый к размещению, пгт Смоляниново, Тепловая мощность, Гкал/ч: 3,55) - 1 объект Трансформаторная подстанция (ТП) (ТП 6/0,4 кВ, Местное значение муниципального округа, Планируемый к размещению, дер. Лукьяновка, Мощность трансформаторов, МВ · А: 0,16, Количество трансформаторов: 1, Напряжение, кВ: 6) - 1 объект Трансформаторная подстанция (ТП) (ТП 6/0,4 кВ, Местное значение муниципального округа, Планируемый к размещению, пгт Смоляниново, Мощность трансформаторов, МВ · А: 0,16, Количество трансформаторов: 1, Напряжение, кВ: 6) - 5 объектов Трансформаторная подстанция (ТП) (ТП 6/0,4 кВ, Местное значение муниципального округа, Планируемый к размещению, пгт Смоляниново, Мощность трансформаторов, МВ · А: 0,25, Количество трансформаторов: 1, Напряжение, кВ: 6) - 1 объект Трансформаторная подстанция (ТП) (ТП 6/0,4 кВ, Местное значение муниципального округа, Планируемый к размещению, пгт Смоляниново, Мощность трансформаторов, МВ · А: 0,1,

1	2	3	4	5
				Количество трансформаторов: 1, Напряжение, кВ: 6) - 1 объект Трансформаторная подстанция (ТП) (ТП 6/0,4 кВ, Местное значение муниципального округа, Планируемый к размещению, пгт Шкотово, Мощность трансформаторов, МВ · А: 0,25, Количество трансформаторов: 1, Напряжение, кВ: 6) - 2 объекта Трансформаторная подстанция (ТП) (ТП 6/0,4 кВ, Местное значение муниципального округа, Планируемый к размещению, пгт Шкотово, Мощность трансформаторов, МВ · А: 0,16, Количество трансформаторов: 1, Напряжение, кВ: 6) - 1 объект Трансформаторная подстанция (ТП) (ТП 10/0,4 кВ, Местное значение муниципального округа, Планируемый к размещению, пос. Мысовой, Мощность трансформаторов, МВ · А: 0,25, Количество трансформаторов: 1, Напряжение, кВ: 10) - 3 объекта Трансформаторная подстанция (ТП) (ТП 6/0,4 кВ, Местное значение муниципального округа, Планируемый к размещению, пос. Новонежино, Мощность трансформаторов, МВ · А: 0,25, Количество трансформаторов: 1, Напряжение, кВ: 6) - 1 объект Трансформаторная подстанция (ТП) (ТП 10/0,4 кВ, Местное значение муниципального округа, Планируемый к размещению, пос. Подъяпольское, Мощность трансформаторов, МВ · А: 0,16, Количество трансформаторов: 1, Напряжение, кВ: 10) - 1 объект Трансформаторная подстанция (ТП) (ТП 6/0,4 кВ, Местное значение муниципального округа, Планируемый к размещению, пос. Штыково, Мощность трансформаторов, МВ · А: 0,16, Количество трансформаторов: 1, Напряжение, кВ: 6) - 1 объект Трансформаторная подстанция (ТП) (ТП 6/0,4 кВ, Местное значение муниципального округа, Планируемый к размещению, пос. Штыково, Мощность трансформаторов, МВ · А: 0,25, Количество трансформаторов: 2, Напряжение, кВ: 6) - 1 объект Трансформаторная подстанция (ТП) (ТП 6/0,4 кВ, Местное значение муниципального округа, Планируемый к размещению, с. Анисимовка, Мощность трансформаторов, МВ · А: 0,25, Количество трансформаторов: 1, Напряжение, кВ: 6) - 1 объект Трансформаторная подстанция (ТП) (ТП 6/0,4 кВ, Местное значение муниципального округа, Планируемый к размещению, с. Многоудобное, Мощность трансформаторов, МВ · А: 0,25, Количество трансформаторов: 1, Напряжение, кВ: 6) - 1 объект Трансформаторная подстанция (ТП) (ТП 6/0,4 кВ, Местное значение муниципального округа, Планируемый к размещению, с. Романовка, Мощность трансформаторов, МВ · А: 0,16, Количество трансформаторов: 1, Напряжение, кВ: 6) - 1 объект Источник тепловой энергии (Котельная, Местное значение муниципального округа, Планируемый к размещению, пгт Шкотово, Тепловая мощность, Гкал/ч: 0,9) - 1 объект Источник тепловой энергии (Котельная установка, Местное значение муниципального округа, Планируемый к размещению, пос. Мысовой, Тепловая мощность, Гкал/ч: 0,35) - 1 объект Источник тепловой энергии (Планируемая котельная № 1, Местное значение муниципального округа, Планируемый к размещению, пос. Подъяпольское, Тепловая мощность, Гкал/ч: 1,5) – 1 объект

1	2	3	4	5
				Источник тепловой энергии (Котельная, Местное значение муниципального округа, Планируемый к размещению, пос. Штыково, Тепловая мощность, Гкал/ч: 0,26) - 1 объект Источник тепловой энергии (Планируемая котельная № 3, Местное значение муниципального округа, Планируемый к размещению, с. Анисимовка, Тепловая мощность, Гкал/ч: 0,29) - 1 объект Источник тепловой энергии (Котельная, Местное значение муниципального округа, Планируемый к размещению, с. Новороссия, Тепловая мощность, Гкал/ч: 0,24) - 1 объект Источник тепловой энергии (Планируемая котельная № 2, Местное значение муниципального округа, Планируемый к размещению, с. Романовка, Тепловая мощность, Гкал/ч: 0,14) - 1 объект Источник тепловой энергии (Котельная «Школа № 1», Местное значение муниципального округа, Планируемый к реконструкции, пгт Шкотово, Тепловая мощность, Гкал/ч: 1,03) - 1 объект Источник тепловой энергии (Котельная «КШИ», Местное значение муниципального округа, Планируемый к реконструкции, пгт Шкотово, Тепловая мощность, Гкал/ч: 1,6) - 1 объект Источник тепловой энергии (Котельная «Железнодорожная», Местное значение муниципального округа, Планируемый к реконструкции, пос. Новонежино, Тепловая мощность, Гкал/ч: 0,63) – 1 объект Источник тепловой энергии (Котельная, Местное значение муниципального округа, Планируемый к реконструкции, пос. Новонежино, Тепловая мощность, Гкал/ч: 3,27) - 1 объект Источник тепловой энергии (Котельная, Местное значение муниципального округа, Планируемый к реконструкции, пос. Подъяпольское, Тепловая мощность, Гкал/ч: 3,87) - 1 объект Источник тепловой энергии (Котельная ДОУ № 37, Местное значение муниципального округа, Планируемый к реконструкции, с. Многоудобное, Тепловая мощность, Гкал/ч: 0,5) - 1 объект Источник тепловой энергии (Котельная по ул. Маяковского, 21, Местное значение муниципального округа, Планируемый к ликвидации, пгт Смоляниново, Тепловая мощность, Гкал/ч: 0,01) – 1 объект Источник тепловой энергии (Котельная МОУ СОШ № 25, Местное значение муниципального округа, Планируемый к реконструкции, с. Романовка, Тепловая мощность, Гкал/ч: 1,26) - 1 объект Канализационная насосная станция (КНС) (КНС, Местное значение муниципального округа, Планируемый к размещению, пгт Смоляниново, Производительность, тыс. куб. м/сут: 0,1) - 1 объект Канализационная насосная станция (КНС) (КНС, Местное значение муниципального округа, Планируемый к размещению, пгт Шкотово, Производительность, тыс. куб. м/сут: 0,1) - 1 объект Канализационная насосная станция (КНС) (КНС, Местное значение муниципального округа, Планируемый к размещению, пгт Шкотово, Производительность, тыс. куб. м/сут: 0,4) - 1 объект Канализационная насосная станция (КНС) (Канализационная насосная станция, Местное значение муниципального округа, Планируемый к размещению, пос. Подъяпольское, Производительность, тыс. куб. м/сут: 0,15) - 1 объект Объект обеспечения пожарной безопасности, пожарный резервуар (Пожарное депо, Местное

1	2	3	4	5
				значение муниципального округа, Планируемый к размещению, дер. Лукьяновка, Количество автомобилей: 1) - 1 объект Объект обеспечения пожарной безопасности, пожарный резервуар (Пожарное депо, Местное значение муниципального округа, Планируемый к размещению, дер. Речица, Количество автомобилей: 1) - 1 объект
5	Многофункциональная общественно-деловая зона	Площадь зоны, га	1,35	Планируемые объекты федерального значения, объекты регионального значения, объекты местного значения отсутствуют
6	Производственные зоны, зоны инженерной и транспортной инфраструктур	Площадь зоны, га	1197,62	Иная зона с действием особых финансовых или нефинансовых механизмов поддержки инвестиционной и инновационной деятельности (Инвестиционная площадка в области промышленного производства, Региональное значение, Планируемый к размещению, пгт Шкотово, ул. Солнечная, 8, Общая площадь территории зоны (кластера), га: 6,54) - 1 объект Пункт редуцирования газа (ПРГ) (ГПРГ Мысовый, Местное значение муниципального округа, Планируемый к размещению, пос. Мысовой, Производительность, тыс. куб. м/час: 0,99) - 1 объект Пункт редуцирования газа (ПРГ) (ГПРГ Подъяпольское, Местное значение муниципального округа, Планируемый к размещению, пос. Подъяпольское, Производительность, тыс. куб. м/час: 2,49) - 1 объект Трансформаторная подстанция (ТП) (ТП 6/0,4 кВ, Местное значение муниципального округа, Планируемый к размещению, пгт Шкотово, Мощность трансформаторов, МВ · А: 0,25, Количество трансформаторов: 1, Напряжение, кВ: 6) - 1 объект Трансформаторная подстанция (ТП) (ТП 10/0,4 кВ, Местное значение муниципального округа, Планируемый к размещению, пос. Мысовой, Мощность трансформаторов, МВ · А: 0,16, Количество трансформаторов: 1, Напряжение, кВ: 10) - 1 объект Источник тепловой энергии (Котельная № 3, Местное значение муниципального округа, Планируемый к размещению, пгт Смоляниново, Тепловая мощность, Гкал/ч: 1,29) - 1 объект Источник тепловой энергии (Котельная № 109, Местное значение муниципального округа, Планируемый к реконструкции, пгт Шкотово, Тепловая мощность, Гкал/ч: 0,31) - 1 объект Источник тепловой энергии (Котельная № 165, Местное значение муниципального округа, Планируемый к ликвидации, пос. Новонежино, Тепловая мощность, Гкал/ч: 4,07) - 1 объект Канализационная насосная станция (КНС) (Канализационная насосная станция, Местное значение муниципального округа, Планируемый к размещению, пос. Мысовой, Производительность, тыс. куб. м/сут: 0,2) - 1 объект
7	Коммунально-складская зона	Площадь зоны, га	0,48	Планируемые объекты федерального значения, объекты регионального значения, объекты местного значения отсутствуют
8	Зона инженерной инфраструктуры	Площадь зоны, га	708,86	Электрическая подстанция 500 кВ (ПС 500 кВ Варяг, Федеральное значение, Планируемый к размещению, пос. Новонежино, Мощность трансформаторов, МВ · А: 501, Количество трансформаторов: 3, Напряжение, кВ: 500/220) – 1 объект Водозабор (Водозабор, Региональное значение, Планируемый к реконструкции,

1	2	3	4	5
				Производительность, тыс. куб. м/сут: 1) - 1 объект Водозабор (Водозабор Артемовского гидроузла, Региональное значение, Планируемый к реконструкции, Производительность, тыс. куб. м/сут: 300) - 1 объект Водозабор (Штыковский водозабор, Региональное значение, Планируемый к реконструкции, пос. Штыково, Производительность, тыс. куб. м/сут: 30) – 1 объект Водопроводные очистные сооружения (ВОС Артемовского гидроузла, Региональное значение, Планируемый к реконструкции, пос. Штыково, Производительность, тыс. куб. м/сут: 330) - 1 объект Электрическая подстанция 35 кВ (ПС 35/6 кВ Многоудобное, Местное значение муниципального округа, Планируемый к реконструкции, с. Многоудобное, Мощность трансформаторов, МВ · А: 5, Количество трансформаторов: 2, Напряжение, кВ: 35) – 1 объект Трансформаторная подстанция (ТП) (ТП 6/0,4 кВ, Местное значение муниципального округа, Планируемый к размещению, дер. Лукьяновка, Мощность трансформаторов, МВ · А: 0,25, Количество трансформаторов: 1, Напряжение, кВ: 6) - 1 объект Трансформаторная подстанция (ТП) (ТП 6/0,4 кВ, Местное значение муниципального округа, Планируемый к размещению, с. Многоудобное, Мощность трансформаторов, МВ · А: 0,25, Количество трансформаторов: 1, Напряжение, кВ: 6) - 1 объект Трансформаторная подстанция (ТП) (КТП КОС, Местное значение муниципального округа, Планируемый к размещению, с. Новороссия, Мощность трансформаторов, МВ · А: 0,06, Количество трансформаторов: 1, Напряжение, кВ: 6) - 1 объект Трансформаторная подстанция (ТП) (ТП 6/0,4 кВ, Местное значение муниципального округа, Планируемый к размещению, с. Центральное, Мощность трансформаторов, МВ · А: 0,1, Количество трансформаторов: 1, Напряжение, кВ: 6) - 1 объект Трансформаторная подстанция (ТП) (ТП 50-72, Местное значение муниципального округа, Планируемый к размещению, с. Центральное, Мощность трансформаторов, МВ · А: 0,4, Количество трансформаторов: 1, Напряжение, кВ: 6) - 1 объект Трансформаторная подстанция (ТП) (ТП 10/0,4 кВ, Местное значение муниципального округа, Планируемый к реконструкции, Мощность трансформаторов, МВ · А: 0,1, Количество трансформаторов: 1, Напряжение, кВ: 10) - 1 объект Трансформаторная подстанция (ТП) (ТП 6/0,4 кВ, Местное значение муниципального округа, Планируемый к реконструкции, с. Новороссия, Мощность трансформаторов, МВ · А: 0,25, Количество трансформаторов: 1, Напряжение, кВ: 6) - 1 объект Источник тепловой энергии (Котельная № 2, Местное значение муниципального округа, Планируемый к реконструкции, пгт Смолянинoво, Тепловая мощность, Гкал/ч: 8,6) - 1 объект Источник тепловой энергии (Модульная котельная, Местное значение муниципального округа, Планируемый к реконструкции, пгт Смолянинoво, Тепловая мощность, Гкал/ч: 1,03) - 1 объект Источник тепловой энергии (Котельная № 5, Местное значение муниципального округа, Планируемый к реконструкции, пос. Мысовой, Тепловая мощность, Гкал/ч: 3) - 1 объект

1	2	3	4	5
				Источник тепловой энергии (Котельная, Местное значение муниципального округа, Планируемый к реконструкции, пос. Штыково, Тепловая мощность, Гкал/ч: 3,22) - 1 объект Источник тепловой энергии (Модульная котельная, Местное значение муниципального округа, Планируемый к реконструкции, с. Анисимовка, Тепловая мощность, Гкал/ч: 2,06) - 1 объект Источник тепловой энергии (Встроенная котельная, Местное значение муниципального округа, Планируемый к реконструкции, с. Анисимовка, Тепловая мощность, Гкал/ч: 0,63) - 1 объект Источник тепловой энергии (Котельная с. Многоудобное, Местное значение муниципального округа, Планируемый к реконструкции, с. Многоудобное, Тепловая мощность, Гкал/ч: 1,76) - 1 объект Источник тепловой энергии (Котельная, Местное значение муниципального округа, Планируемый к реконструкции, с. Новороссия, Тепловая мощность, Гкал/ч: 0,54) - 1 объект Источник тепловой энергии (Котельная № 59, Местное значение муниципального округа, Планируемый к реконструкции, с. Романовка, Тепловая мощность, Гкал/ч: 11) - 1 объект Источник тепловой энергии (Котельная, Местное значение муниципального округа, Планируемый к реконструкции, с. Центральное, Тепловая мощность, Гкал/ч: 2,98) - 1 объект Водозабор (Подземный водозабор, Местное значение муниципального округа, Планируемый к размещению, дер. Лукьяновка, Производительность, тыс. куб. м/сут: 0,15) - 1 объект Водозабор (Водозабор, Местное значение муниципального округа, Планируемый к размещению, дер. Рождественка, Производительность, тыс. куб. м/сут: 0,1) - 1 объект Водозабор (Водозабор, Местное значение муниципального округа, Планируемый к размещению, с. Многоудобное, Производительность, тыс. куб. м/сут: 0,4) - 1 объект Водозабор (Водозабор, Местное значение муниципального округа, Планируемый к размещению, с. Новороссия, Производительность, тыс. куб. м/сут: 0,1) – 2 объекта Водозабор (Водозабор, Местное значение муниципального округа, Планируемый к размещению, с. Стеклянуха, Производительность, тыс. куб. м/сут: 0,1) – 1 объект Водозабор (Подрусловый водозабор, Местное значение муниципального округа, Планируемый к реконструкции, Производительность, тыс. куб. м/сут: 9) – 1 объект Водопроводные очистные сооружения (ВОС, Местное значение муниципального округа, Планируемый к размещению, Производительность, тыс. куб. м/сут: 9) - 1 объект Водопроводные очистные сооружения (ВОС, Местное значение муниципального округа, Планируемый к размещению, Производительность, тыс. куб. м/сут: 0,6) - 1 объект Водопроводные очистные сооружения (ВОС, Местное значение муниципального округа, Планируемый к размещению, Производительность, тыс. куб. м/сут: 0,65) - 1 объект Водопроводные очистные сооружения (ВОС, Местное значение муниципального округа, Планируемый к размещению, дер. Лукьяновка, Производительность, тыс. куб. м/сут: 0,15) - 1 объект Водопроводные очистные сооружения (Водопроводные очистные сооружения, Местное значение

1	2	3	4	5
				муниципального округа, Планируемый к размещению, дер. Рождественка, Производительность, тыс. куб. м/сут: 0,1) - 1 объект Водопроводные очистные сооружения (ВОС, Местное значение муниципального округа, Планируемый к размещению, пос. Мысовой, Производительность, тыс. куб. м/сут: 0,2) - 1 объект Водопроводные очистные сооружения (Водопроводные очистные сооружения, Местное значение муниципального округа, Планируемый к размещению, с. Анисимовка, Производительность, тыс. куб. м/сут: 0,3) - 1 объект Водопроводные очистные сооружения (Водоочистная станция, Местное значение муниципального округа, Планируемый к размещению, с. Многоудобное, Производительность, тыс. куб. м/сут: 0,4) - 1 объект Водопроводные очистные сооружения (ВОС, Местное значение муниципального округа, Планируемый к размещению, с. Новороссия, Производительность, тыс. куб. м/сут: 0,1) - 2 объекта Водопроводные очистные сооружения (ВОС, Местное значение муниципального округа, Планируемый к размещению, с. Стеклянуха, Производительность, тыс. куб. м/сут: 0,1) - 1 объект Водопроводные очистные сооружения (ВОС, Местное значение муниципального округа, Планируемый к размещению, с. Центральное, Производительность, тыс. куб. м/сут: 0,2) - 1 объект Водопроводные очистные сооружения (Водопроводные очистные сооружения, Местное значение муниципального округа, Планируемый к реконструкции, Производительность, тыс. куб. м/сут: 3) - 1 объект Очистные сооружения (КОС) (КОС, Местное значение муниципального округа, Планируемый к размещению, Производительность, тыс. куб. м/сут: 0,35) – 1 объект Очистные сооружения (КОС) (КОС, Местное значение муниципального округа, Планируемый к размещению, пгт Шкотово, Производительность, тыс. куб. м/сут: 1,5) - 1 объект Очистные сооружения (КОС) (Очистные сооружения (КОС), Местное значение муниципального округа, Планируемый к размещению, пос. Подъяпольское, Производительность, тыс. куб. м/сут: 0,6) - 1 объект Очистные сооружения (КОС) (КОС, Местное значение муниципального округа, Планируемый к размещению, с. Новороссия, Производительность, тыс. куб. м/сут: 0,2) - 1 объект Очистные сооружения (КОС) (КОС, Местное значение муниципального округа, Планируемый к реконструкции, Производительность, тыс. куб. м/сут: 0,8) - 1 объект Очистные сооружения (КОС) (КОС, Местное значение муниципального округа, Планируемый к реконструкции, пгт Смолянинoво, Производительность, тыс. куб. м/сут: 1,1) - 1 объект Очистные сооружения (КОС) (КОС, Местное значение муниципального округа, Планируемый к реконструкции, пос. Новонежино, Производительность, тыс. куб. м/сут: 0,55) - 1 объект Очистные сооружения (КОС) (КОС, Местное значение муниципального округа, Планируемый к реконструкции, пос. Штыково, Производительность, тыс. куб. м/сут: 0,4) - 1 объект Очистные сооружения (КОС) (КОС, Местное значение муниципального округа, Планируемый

1	2	3	4	5
				к реконструкции, с. Многоудобное, Производительность, тыс. куб. м/сут: 0,35) - 1 объект Очистные сооружения (КОС) (КОС, Местное значение муниципального округа, Планируемый к реконструкции, с. Центральное, Производительность, тыс. куб. м/сут: 0,2) - 1 объект Канализационная насосная станция (КНС) (КНС, Местное значение муниципального округа, Планируемый к размещению, пгт Смоляниново, Производительность, тыс. куб. м/сут: 0,1) - 1 объект Канализационная насосная станция (КНС) (КНС, Местное значение муниципального округа, Планируемый к размещению, пос. Новонежино, Производительность, тыс. куб. м/сут: 0,1) - 1 объект Канализационная насосная станция (КНС) (КНС, Местное значение муниципального округа, Планируемый к размещению, с. Анисимовка, Производительность, тыс. куб. м/сут: 0,25) - 1 объект
9	Зона транспортной инфраструктуры	Площадь зоны, га	4877,31	Железнодорожная станция (Стрелковая, Федеральное значение, Планируемый к реконструкции, Размер движения пассажирских поездов, пар в сутки: 1, Размер движения грузовых поездов, пар в сутки: 1) - 1 объект Железнодорожная станция (Смоляниново, Федеральное значение, Планируемый к реконструкции, Размер движения пассажирских поездов, пар в сутки: 1, Размер движения грузовых поездов, пар в сутки: 1) - 1 объект Морской порт и (или) морской терминал (Морской порт Владивосток, строительство морского терминала для перевалки угля мощностью 20 млн тонн в год, Федеральное значение, Планируемый к размещению, Грузооборот, тонн/год:) - 1 объект Морской порт и (или) морской терминал (Порт Владивосток. Строительство морского терминала для перевалки угля грузооборотом 20 млн тонн в год, Федеральное значение, Планируемый к размещению, Грузооборот, тонн/год:) – 1 объект Тоннель (Тоннель, Федеральное значение, Планируемый к размещению, Расчетная среднесуточная интенсивность движения, приведенных ед./сут:) - 1 объект Транспортно-логистический центр (Транспортно-логистический центр в бух. Суходол, Региональное значение, Планируемый к размещению, Шкотовский муниципальный округ) – 1 объект Мостовое сооружение (Мостовое сооружение, Региональное значение, Планируемый к размещению, Расчетная среднесуточная интенсивность движения, приведенных, ед./сут: 6001-14000) – 13 объекта Мостовое сооружение (Мостовое сооружение, Региональное значение, Планируемый к размещению, Шкотовский муниципальный округ) - 2 объекта Мостовое сооружение (Реконструкция мостового перехода через р. Шкотовка на км 41 + 170 автомобильной дороги Артем - Находка - порт Восточный в Приморском крае, Региональное значение, Планируемый к реконструкции, Расчетная среднесуточная интенсивность движения, приведенных, ед./сут: 6001-14000) - 1 объект Мостовое сооружение (Реконструкция мостового перехода через р. Суходол на км 55 + 000

1	2	3	4	5
				автомобильной дороги Артем - Находка - порт Восточный в Приморском крае, Региональное значение, Планируемый к реконструкции, Расчетная среднесуточная интенсивность движения, приведенных, ед./сут: 6001-14000) - 1 объект Мостовое сооружение (Мостовое сооружение, Региональное значение, Планируемый к реконструкции, Расчетная среднесуточная интенсивность движения, приведенных, ед./сут: 6001-14000) – 2 объекта Мостовое сооружение (Реконструкция мостового перехода через р. Царевка на км 62 + 450 автомобильной дороги Артем - Находка - порт Восточный в Приморском крае, Региональное значение, Планируемый к реконструкции, Расчетная среднесуточная интенсивность движения, приведенных, ед./сут: 6001-14000) - 1 объект Мостовое сооружение (Реконструкция мостового перехода через ручей на км 65 + 730 автомобильной дороги Артем - Находка - порт Восточный в Приморском крае, Региональное значение, Планируемый к реконструкции, Расчетная среднесуточная интенсивность движения, приведенных, ед./сут: 6001-14000) - 1 объект Мостовое сооружение (Реконструкция мостового перехода через р. Петровка на км 69 + 310 автомобильной дороги Артем - Находка - порт Восточный в Приморском крае, Региональное значение, Планируемый к реконструкции, Расчетная среднесуточная интенсивность движения, приведенных, ед./сут: 6001-14000) - 1 объект Мостовое сооружение (Реконструкция мостового перехода через ручей на км 50 + 410 автомобильной дороги Артем - Находка - порт Восточный в Приморском крае, Региональное значение, Планируемый к реконструкции, пгт Смоляниново, Расчетная среднесуточная интенсивность движения, приведенных, ед./сут: 6001-14000) - 1 объект Транспортная развязка в разных уровнях (Транспортная развязка в разных уровнях, Региональное значение, Планируемый к размещению, Расчетная среднесуточная интенсивность движения, приведенных ед./сут: 6001-14000) - 3 объекта Транспортная развязка в разных уровнях (Транспортная развязка в разных уровнях, Региональное значение, Планируемый к размещению, Расчетная среднесуточная интенсивность движения, приведенных ед./сут: 14001 и более) - 1 объект Мостовое сооружение (Мостовое сооружение, Местное значение муниципального округа, Планируемый к размещению, Расчетная среднесуточная интенсивность движения, приведенных, ед./сут: 401-2000) - 2 объекта Мостовое сооружение (Мостовое сооружение, Местное значение муниципального округа, Планируемый к размещению, пгт Смоляниново, Расчетная среднесуточная интенсивность движения, приведенных, ед./сут: 401-2000) - 2 объекта Мостовое сооружение (Мостовое сооружение, Местное значение муниципального округа, Планируемый к размещению, пгт Шкотово, Расчетная среднесуточная интенсивность движения, приведенных, ед./сут: 401-2000) - 1 объект Мостовое сооружение (Мостовое сооружение, Местное значение муниципального округа, Планируемый к реконструкции, с. Новороссия, Расчетная среднесуточная интенсивность

1	2	3	4	5
				движения, приведенных, ед./сут: 401-2000) - 1 объект Трансформаторная подстанция (ТП) (ТП 6/0,4 кВ СТО, Местное значение муниципального округа, Планируемый к размещению, Мощность трансформаторов, МВ · А: 0,06, Количество трансформаторов: 1, Напряжение, кВ: 6) - 2 объекта Трансформаторная подстанция (ТП) (ТП 6/0,4 кВ, Местное значение муниципального округа, Планируемый к размещению, дер. Новая Москва, Мощность трансформаторов, МВ · А: 0,16, Количество трансформаторов: 1, Напряжение, кВ: 6) - 2 объекта Трансформаторная подстанция (ТП) (ТП 6/0,4 кВ, Местное значение муниципального округа, Планируемый к размещению, пос. Штыково, Мощность трансформаторов, МВ · А: 0,16, Количество трансформаторов: 1, Напряжение, кВ: 6) - 2 объекта Трансформаторная подстанция (ТП) (ТП 6/0,4 кВ, Местное значение муниципального округа, Планируемый к размещению, пос. Штыково, Мощность трансформаторов, МВ · А: 0,25, Количество трансформаторов: 2, Напряжение, кВ: 6) - 1 объект Трансформаторная подстанция (ТП) (ТП 6/0,4 кВ, Местное значение муниципального округа, Планируемый к реконструкции, пос. Штыково, Мощность трансформаторов, МВ · А: 0,4, Количество трансформаторов: 1, Напряжение, кВ: 6) - 1 объект Трансформаторная подстанция (ТП) (ТП 6/0,4 кВ, Местное значение муниципального округа, Планируемый к ликвидации, пгт Шкотово, Мощность трансформаторов, МВ · А: 0,16, Количество трансформаторов: 1, Напряжение, кВ: 6) - 1 объект Источник тепловой энергии (Котельная № 4, Местное значение муниципального округа, Планируемый к реконструкции, пос. Подъяпольское, Тепловая мощность, Гкал/ч: 8,32) - 1 объект Источник тепловой энергии (Котельная, Местное значение муниципального округа, Планируемый к реконструкции, пос. Подъяпольское, Тепловая мощность, Гкал/ч: 1) - 1 объект Источник тепловой энергии (Котельная «ДЕПО», Местное значение муниципального округа, Планируемый к ликвидации, Тепловая мощность, Гкал/ч: 9) - 1 объект Очистные сооружения (КОС) (КОС, Местное значение муниципального округа, Планируемый к размещению, Производительность, тыс. куб. м/сут: 6) - 1 объект Очистные сооружения (КОС) (КОС, Местное значение муниципального округа, Планируемый к реконструкции, Производительность, тыс. куб. м/сут: 1) - 1 объект Канализационная насосная станция (КНС) (КНС, Местное значение муниципального округа, Планируемый к размещению, пгт Смоляниново, Производительность, тыс. куб. м/сут: 0,4) - 1 объект Канализационная насосная станция (КНС) (КНС, Местное значение муниципального округа, Планируемый к размещению, пос. Новонежино, Производительность, тыс. куб. м/сут: 0,1) - 1 объект Пункт редуцирования газа (ПРГ) (ПРГ № 116, Местное значение муниципального округа, Планируемый к размещению, дер. Новая Москва, Производительность, тыс. куб. м/час: 0,86) - 1 объект

1	2	3	4	5
				Пункт редуцирования газа (ПРГ) (ПРГ № 132, Местное значение муниципального округа, Планируемый к размещению, дер. Речица, Производительность, тыс. куб. м/час: 0,74) - 1 объект Пункт редуцирования газа (ПРГ) (ПРГ №127, Местное значение муниципального округа, Планируемый к размещению, дер. Рождественка, Производительность, тыс. куб. м/час: 0,33) - 1 объект Пункт редуцирования газа (ПРГ) (ПРГ № 134, Местное значение муниципального округа, Планируемый к размещению, пос. Мысовой, Производительность, тыс. куб. м/час: 0,89) - 1 объект Пункт редуцирования газа (ПРГ) (ПРГ №135, Местное значение муниципального округа, Планируемый к размещению, пос. Подъяпольское, Производительность, тыс. куб. м/час: 2,49) - 1 объект Пункт редуцирования газа (ПРГ) (ПРГ № 130, Местное значение муниципального округа, Планируемый к размещению, с. Анисимовка, Производительность, тыс. куб. м/час: 1,63) - 1 объект Пункт редуцирования газа (ПРГ) (ПРГ № 131, Местное значение муниципального округа, Планируемый к размещению, с. Анисимовка, Производительность, тыс. куб. м/час: 0,92) - 1 объект Пункт редуцирования газа (ПРГ) (ШРП № 113, Местное значение муниципального округа, Планируемый к размещению, с. Новороссия, Производительность, тыс. куб. м/час: 0,19) - 1 объект Пункт редуцирования газа (ПРГ) (ПРГ № 112, Местное значение муниципального округа, Планируемый к размещению, с. Новороссия, Производительность, тыс. куб. м/час: 0,27) - 1 объект Пункт редуцирования газа (ПРГ) (ПРГ №124, Местное значение муниципального округа, Планируемый к размещению, с. Романовка, Производительность, тыс. куб. м/час: 0,93) - 1 объект Пункт редуцирования газа (ПРГ) (ПРГ №111, Местное значение муниципального округа, Планируемый к размещению, с. Стеклянуха, Производительность, тыс. куб. м/час: 1,37) - 1 объект
10	Зоны сельскохозяйственного использования	Площадь зоны, га	25524,73	Иная зона с действием особых финансовых или нефинансовых механизмов поддержки инвестиционной и инновационной деятельности (Инвестиционная площадка в области агропромышленного комплекса, Региональное значение, Планируемый к размещению, Общая площадь территории зоны (кластера), га: 570) - 1 объект Иная зона с действием особых финансовых или нефинансовых механизмов поддержки инвестиционной и инновационной деятельности (Инвестиционная площадка в области агропромышленного комплекса, Региональное значение, Планируемый к размещению, Общая площадь территории зоны (кластера), га: 140) - 2 объекта Источник тепловой энергии (Котельная № 12, Местное значение муниципального округа, Планируемый к реконструкции, с. Многоудобное, Тепловая мощность, Гкал/ч: 0,69) - 1 объект Очистные сооружения (КОС) (Разрушенные КОС, Местное значение муниципального округа, Планируемый к ликвидации, Производительность, тыс. куб. м/сут: 1) - 1 объект Пункт редуцирования газа (ПРГ) (ПРГ № 114, Местное значение муниципального округа, Планируемый к размещению, с. Новороссия, Производительность, тыс. куб. м/час: 1,07) - 1 объект Пункт редуцирования газа (ПРГ) (ПРГ №115, Местное значение муниципального округа,

1	2	3	4	5
				Планируемый к размещению, с. Центральное, Производительность, тыс. куб. м/час: 1,57) - 1 объект
11	Зона сельскохозяйственных угодий	Площадь зоны, га	1674,56	Трансформаторная подстанция (ТП) (ТП ВОС, Местное значение муниципального округа, Планируемый к размещению, Мощность трансформаторов, МВ · А: 0,1, Количество трансформаторов: 1, Напряжение, кВ: 6) - 1 объект Пункт редуцирования газа (ПРГ) (ГПРГ Шкотовский, Местное значение муниципального округа, Планируемый к размещению, Производительность, тыс. куб. м/час: 11,67) - 1 объект Пункт редуцирования газа (ПРГ) (ПРГ, Местное значение муниципального округа, Планируемый к размещению, Производительность, тыс. куб. м/час: 0,03) – 1 объект
12	Зона садоводства, огородничества	Площадь зоны, га	1748,36	Трансформаторная подстанция (ТП) (ТП 6/0,4 кВ, Местное значение муниципального округа, Планируемый к размещению, дер. Лукьяновка, Мощность трансформаторов, МВ · А: 0,16, Количество трансформаторов: 1, Напряжение, кВ: 6) - 1 объект
13	Производственная зона сельскохозяйственных предприятий	Площадь зоны, га	7,15	Планируемые объекты федерального значения, объекты регионального значения, объекты местного значения отсутствуют
14	Зоны рекреационного назначения	Площадь зоны, га	2930	Иная зона с действием особых финансовых или нефинансовых механизмов поддержки инвестиционной и инновационной деятельности (Инвестиционная площадка в сфере развития туризма и рекреации, Региональное значение, Планируемый к размещению, дер. Лукьяновка, Общая площадь территории зоны (кластера), га: 3,82) - 1 объект Спортивное сооружение (Лыжная база, Местное значение муниципального округа, Планируемый к размещению, пгт Смоляниново, Единовременная пропускная способность, чел: 25) - 1 объект Тематический парк (Парк, Местное значение муниципального округа, Планируемый к размещению, пгт Смоляниново, Площадь территории, кв. м: 21400) - 1 объект Тематический парк (Природный парк, Местное значение муниципального округа, Планируемый к размещению, пос. Штыково, Площадь территории, кв. м: 12860) - 1 объект Тематический парк (Природный парк, Местное значение муниципального округа, Планируемый к размещению, с. Анисимовка, Площадь территории, кв. м: 20000) - 1 объект Тематический парк (Детская игровая площадка, Местное значение муниципального округа, Планируемый к размещению, с. Многоудобное, ул. Зальпе 43, Площадь территории, кв. м: 6000) – 1 объект Тематический парк (Природный парк, Местное значение муниципального округа, Планируемый к размещению, с. Романовка, Площадь территории, кв. м: 150000) - 1 объект Тематический парк (Этно-археологический краеведческий парк «Стеклянуха», Местное значение муниципального округа, Планируемый к размещению, с. Стеклянуха, Площадь территории, кв. м: 90000) - 1 объект Пешеходная зона (Сквер, Местное значение муниципального округа, Планируемый к размещению, пгт Смоляниново, Площадь территории, кв. м: 20000) – 1 объект Пешеходная зона (Пешеходная зона, Местное значение муниципального округа, Планируемый

1	2	3	4	5
				к размещению, пгт Смолянинoво, Площадь территории, кв. м: 10000) - 1 объект Пешеходная зона (Сквер, Местное значение муниципального округа, Планируемый к размещению, пгт Смолянинoво, Площадь территории, кв. м: 2000) - 1 объект Пешеходная зона (Сквер, Местное значение муниципального округа, Планируемый к размещению, пгт Смолянинoво, Площадь территории, кв. м: 12000) – 1 объект Пешеходная зона (Сквер, Местное значение муниципального округа, Планируемый к размещению, пгт Шкотово, Площадь территории, кв. м: 3650) - 1 объект Пешеходная зона (Пешеходная зона, Местное значение муниципального округа, Планируемый к размещению, пгт Шкотово, Площадь территории, кв. м: 90000) - 1 объект Пешеходная зона (Пешеходная зона, Местное значение муниципального округа, Планируемый к размещению, пгт Шкотово, Площадь территории, кв. м: 40000) - 1 объект Пешеходная зона (Пешеходная зона, Местное значение муниципального округа, Планируемый к размещению, пос. Мысовой, Площадь территории, кв. м: 16800) - 1 объект Пешеходная зона (Сквер, Местное значение муниципального округа, Планируемый к размещению, с. Новороссия, Площадь территории, кв. м: 1500) - 1 объект Пешеходная зона (Сквер, Местное значение муниципального округа, Планируемый к размещению, с. Центральное, Площадь территории, кв. м: 3000) - 1 объект Трансформаторная подстанция (ТП) (ТП 6/0,4 кВ, Местное значение муниципального округа, Планируемый к размещению, дер. Лукьяновка, Мощность трансформаторов, МВ · А: 0,16, Количество трансформаторов: 1, Напряжение, кВ: 6) - 1 объект Трансформаторная подстанция (ТП) (ТП 6/0,4 кВ, Местное значение муниципального округа, Планируемый к размещению, пгт Смолянинoво, Мощность трансформаторов, МВ · А: 0,16, Количество трансформаторов: 1, Напряжение, кВ: 6) - 2 объекта Трансформаторная подстанция (ТП) (ТП 10/0,4 кВ, Местное значение муниципального округа, Планируемый к размещению, пос. Мысовой, Мощность трансформаторов, МВ · А: 0,25, Количество трансформаторов: 1, Напряжение, кВ: 10) - 1 объект Трансформаторная подстанция (ТП) (ТП ВОС, Местное значение муниципального округа, Планируемый к размещению, с. Анисимовка, Мощность трансформаторов, МВ · А: 0,4, Количество трансформаторов: 1, Напряжение, кВ: 6) - 1 объект Трансформаторная подстанция (ТП) (ТП 6/0,4 кВ, Местное значение муниципального округа, Планируемый к размещению, с. Анисимовка, Мощность трансформаторов, МВ · А: 0,4, Количество трансформаторов: 1, Напряжение, кВ: 6) - 1 объект Трансформаторная подстанция (ТП) (ТП 6/0,4 кВ, Местное значение муниципального округа, Планируемый к размещению, с. Анисимовка, Мощность трансформаторов, МВ · А: 0,25, Количество трансформаторов: 1, Напряжение, кВ: 6) - 2 объекта Трансформаторная подстанция (ТП) (ТП 6/0,4 кВ, Местное значение муниципального округа, Планируемый к реконструкции, пгт Шкотово, Мощность трансформаторов, МВ · А: 0,16,

1	2	3	4	5
				Количество трансформаторов: 1, Напряжение, кВ: 6) - 1 объект Водозабор (Скважина, Местное значение муниципального округа, Планируемый к ликвидации, с. Многоудобное, Производительность, тыс. куб. м/сут: 1) – 1 объект Водонапорная башня (Водонапорная башня, Местное значение муниципального округа, Планируемый к ликвидации, с. Многоудобное, Объем, куб. м.) - 1 объект Канализационная насосная станция (КНС) (КНС, Местное значение муниципального округа, Планируемый к размещению, пгт Смоляниново, Производительность, тыс. куб. м/сут: 0,6) - 1 объект Пункт редуцирования газа (ПРГ) (ПРГ № 128, Местное значение муниципального округа, Планируемый к размещению, дер. Лукьяновка, Производительность, тыс. куб. м/час: 0,83) - 1 объект Пункт редуцирования газа (ПРГ) (ПРГ № 126, Местное значение муниципального округа, Планируемый к размещению, пос. Новонежино, Производительность, тыс. куб. м/час: 1,93) - 1 объект Пункт редуцирования газа (ПРГ) (ПРГ 103, Местное значение муниципального округа, Планируемый к размещению, пос. Штыково, Производительность, тыс. куб. м/час: 0,07) - 1 объект Пункт редуцирования газа (ПРГ) (ПРГ № 129, Местное значение муниципального округа, Планируемый к размещению, с. Анисимовка, Производительность, тыс. куб. м/час: 0,91) - 1 объект
15	Зона озелененных территорий общего пользования (парки, сады, скверы, бульвары, городские леса)	Площадь зоны, га	63,58	Объект обеспечения пожарной безопасности, пожарный резервуар (Пожарное депо, Региональное значение, Планируемый к размещению, с. Анисимовка, Количество автомобилей: 4) - 1 объект Тематический парк (Парк, Местное значение муниципального округа, Планируемый к размещению, пос. Новонежино, Площадь территории, кв. м: 50000) - 1 объект Тематический парк (Смотровая площадка, Местное значение муниципального округа, Планируемый к размещению, пос. Подъяпольское) - 1 объект Тематический парк (Парк, Местное значение муниципального округа, Планируемый к размещению, пос. Штыково, Площадь территории, кв. м: 20140) - 1 объект Тематический парк (Спортивно-досуговый парк «Импульс», Местное значение муниципального округа, Планируемый к размещению, с. Анисимовка, Площадь территории, кв. м: 674) - 1 объект Тематический парк (Парк, Местное значение муниципального округа, Планируемый к размещению, с. Романовка, Площадь территории, кв. м: 19000) - 1 объект Тематический парк (Центропарк (парк отдыха), Местное значение муниципального округа, Планируемый к размещению, с. Центральное, Площадь территории, кв. м: 6000) - 1 объект Пешеходная зона (Сквер, Местное значение муниципального округа, Планируемый к размещению, дер. Лукьяновка, Площадь территории, кв. м: 7000) - 1 объект Пешеходная зона (Сквер, Местное значение муниципального округа, Планируемый к размещению, дер. Лукьяновка, Площадь территории, кв. м: 3000) - 1 объект Пешеходная зона (Пешеходная зона, Местное значение муниципального округа, Планируемый

1	2	3	4	5
				к размещению, дер. Новая Москва, Площадь территории, кв. м: 2000) - 1 объект Пешеходная зона (Сквер, Местное значение муниципального округа, Планируемый к размещению, дер. Речица, Площадь территории, кв. м: 3000) - 1 объект Пешеходная зона (Сквер, Местное значение муниципального округа, Планируемый к размещению, дер. Речица, Площадь территории, кв. м: 6000) - 1 объект Пешеходная зона (Сквер, Местное значение муниципального округа, Планируемый к размещению, пгт Смоляниново, Площадь территории, кв. м: 2000) - 1 объект Пешеходная зона (Сквер, Местное значение муниципального округа, Планируемый к размещению, пгт Шкотово, Площадь территории, кв. м: 10000) - 1 объект Пешеходная зона (Сквер, Местное значение муниципального округа, Планируемый к размещению, пгт Шкотово, Площадь территории, кв. м: 4000) - 1 объект Пешеходная зона (Сквер, Местное значение муниципального округа, Планируемый к размещению, пгт Шкотово, Площадь территории, кв. м: 5151) - 1 объект Пешеходная зона (Сквер, Местное значение муниципального округа, Планируемый к размещению, пгт Шкотово, Площадь территории, кв. м: 8900) - 1 объект Пешеходная зона (Сквер, Местное значение муниципального округа, Планируемый к размещению, пос. Мысовой, Площадь территории, кв. м: 6000) - 1 объект Пешеходная зона (Сквер, Местное значение муниципального округа, Планируемый к размещению, пос. Новонежино, Площадь территории, кв. м: 2000) - 1 объект Пешеходная зона (Пешеходная зона, Местное значение муниципального округа, Планируемый к размещению, пос. Новонежино, Площадь территории, кв. м: 4000) - 2 объекта Пешеходная зона (Школьная дорожка, Местное значение муниципального округа, Планируемый к размещению, пос. Новонежино, Площадь территории, кв. м: 2600) - 1 объект Пешеходная зона (Сквер, Местное значение муниципального округа, Планируемый к размещению, пос. Новонежино, Площадь территории, кв. м: 8000) - 1 объект Пешеходная зона (Сквер, Местное значение муниципального округа, Планируемый к размещению, пос. Новонежино, Площадь территории, кв. м: 5000) - 1 объект Пешеходная зона (Пешеходная зона, Местное значение муниципального округа, Планируемый к размещению, пос. Новонежино, Площадь территории, кв. м: 16636) - 1 объект Пешеходная зона (Сквер, Местное значение муниципального округа, Планируемый к размещению, пос. Подъяпольское, Площадь территории, кв. м: 8390) – 1 объект Пешеходная зона (Сквер, Местное значение муниципального округа, Планируемый к размещению, пос. Подъяпольское, Площадь территории, кв. м: 1000) – 1 объект Пешеходная зона (Сквер, Местное значение муниципального округа, Планируемый к размещению, пос. Подъяпольское, Площадь территории, кв. м: 2000) – 3 объекта Пешеходная зона (Сквер, Местное значение муниципального округа, Планируемый к размещению, пос. Подъяпольское, Площадь территории, кв. м: 2800) – 1 объект

1	2	3	4	5
				Пешеходная зона (Пешеходная зона, Местное значение муниципального округа, Планируемый к размещению, пос. Подъяпольское, Площадь территории, кв. м: 10000) - 2 объекта Пешеходная зона (Пешеходная зона, Местное значение муниципального округа, Планируемый к размещению, пос. Подъяпольское, Площадь территории, кв. м: 18000) - 1 объект Пешеходная зона (Пешеходная зона, Местное значение муниципального округа, Планируемый к размещению, пос. Подъяпольское, Площадь территории, кв. м: 3000) - 1 объект Пешеходная зона (Сквер, Местное значение муниципального округа, Планируемый к размещению, пос. Штыково, Площадь территории, кв. м: 3000) - 1 объект Пешеходная зона (Сквер, Местное значение муниципального округа, Планируемый к размещению, с. Анисимовка, Площадь территории, кв. м: 4000) - 1 объект Пешеходная зона (Сквер, Местное значение муниципального округа, Планируемый к размещению, с. Анисимовка, Площадь территории, кв. м: 5293) - 1 объект Пешеходная зона (Сквер, Местное значение муниципального округа, Планируемый к размещению, с. Анисимовка, Площадь территории, кв. м: 10000) - 1 объект Пешеходная зона (Сквер, Местное значение муниципального округа, Планируемый к размещению, с. Новороссия, Площадь территории, кв. м: 960) - 1 объект Пешеходная зона (Сквер, Местное значение муниципального округа, Планируемый к размещению, с. Новороссия, Площадь территории, кв. м: 2000) - 1 объект Пешеходная зона (Сквер, Местное значение муниципального округа, Планируемый к размещению, с. Новороссия, Площадь территории, кв. м: 5340) - 1 объект Пешеходная зона (Пешеходная зона, Местное значение муниципального округа, Планируемый к размещению, с. Романовка, Площадь территории, кв. м: 17000) - 1 объект Пешеходная зона (Сквер, Местное значение муниципального округа, Планируемый к размещению, с. Центральное, Площадь территории, кв. м: 4400) - 1 объект Трансформаторная подстанция (ТП) (ТП 10/0,4 кВ, Местное значение муниципального округа, Планируемый к реконструкции, пос. Подъяпольское, Мощность трансформаторов, МВ · А: 0,16, Количество трансформаторов: 1, Напряжение, кВ: 10) - 1 объект Трансформаторная подстанция (ТП) (ТП 6/0,4 кВ, Местное значение муниципального округа, Планируемый к реконструкции, с. Романовка, Мощность трансформаторов, МВ · А: 0,25, Количество трансформаторов: 1, Напряжение, кВ: 6) - 1 объект Водозабор (Водозабор, Местное значение муниципального округа, Планируемый к ликвидации, с. Новороссия, Производительность, тыс. куб. м/сут: 0,2) – 1 объект Пункт редуцирования газа (ПРГ) (ПРГ №125, Местное значение муниципального округа, Планируемый к размещению, пос. Новонежино, Производительность, тыс. куб. м/час: 1,8) - 1 объект
16	Зона отдыха	Площадь зоны, га	8,06	Планируемые объекты федерального значения, объекты регионального значения, объекты местного значения отсутствуют

1	2	3	4	5
17	Зона лесов	Площадь зоны, га	212889,54	Тематический парк (Смотровая площадка, Местное значение муниципального округа, Планируемый к размещению, Шкотовский муниципальный округ) - 1 объект Тематический парк (Смотровая площадка, Местное значение муниципального округа, Планируемый к размещению, пос.Новонежино) - 1 объект Тематический парк (Парк, Местное значение муниципального округа, Планируемый к размещению, с. Романовка, Площадь территории, кв. м: 14753) - 1 объект Пункт редуцирования газа (ПРГ) (ПРГ № 105, Местное значение муниципального округа, Планируемый к размещению, с. Многоудобное, Производительность, тыс. куб. м/час: 0,06) - 1 объект
18	Зона кладбищ	Площадь зоны, га	84,73	Кладбище (Кладбище, Местное значение муниципального округа, Планируемый к размещению, Площадь объекта, га: 0,77) - 1 объект Кладбище (Кладбище, Местное значение муниципального округа, Планируемый к размещению, Площадь объекта, га: 3,26) - 1 объект Кладбище (Кладбище, Местное значение муниципального округа, Планируемый к размещению, пос. Новонежино, Площадь объекта, га: 1,5) - 1 объект Кладбище (Кладбище, Местное значение муниципального округа, Планируемый к размещению, с. Многоудобное, Площадь объекта, га: 1,99) - 1 объект Кладбище (Кладбище, Местное значение муниципального округа, Планируемый к размещению, с. Романовка, Площадь объекта, га: 3,23) - 1 объект Кладбище (Кладбище, Местное значение муниципального округа, Планируемый к реконструкции, Площадь объекта, га: 1,83) - 1 объект Кладбище (Кладбище, Местное значение муниципального округа, Планируемый к реконструкции, пгт Шкотово, Площадь объекта, га: 15,5) - 1 объект
19	Зона складирования и захоронения отходов	Площадь зоны, га	10,37	Объект размещения отходов (Несанкционированная свалка, Местное значение муниципального округа, Планируемый к ликвидации, площадь территории, га: 1,16) - 1 объект
20	Зона озелененных территорий специального назначения	Площадь зоны, га	598,16	Тематический парк (Смотровая площадка, Местное значение муниципального округа, Планируемый к размещению, пгт Смоляниново) - 1 объект Трансформаторная подстанция (ТП) (ТП 6/0,4 кВ, Местное значение муниципального округа, Планируемый к размещению, пгт Смоляниново, Мощность трансформаторов, МВ · А: 0,16, Количество трансформаторов: 1, Напряжение, кВ: 6) - 1 объект Трансформаторная подстанция (ТП) (ТП 6/0,4 кВ, Местное значение муниципального округа, Планируемый к размещению, пос. Штыково, Мощность трансформаторов, МВ · А: 0,16, Количество трансформаторов: 1, Напряжение, кВ: 6) - 1 объект Трансформаторная подстанция (ТП) (ТП 6/0,4 кВ, Местное значение муниципального округа, Планируемый к размещению, с. Многоудобное, Мощность трансформаторов, МВ · А: 0,25, Количество трансформаторов: 1, Напряжение, кВ: 6) - 1 объект Трансформаторная подстанция (ТП) (ТП 6/0,4 кВ, Местное значение муниципального округа,

1	2	3	4	5
				Планируемый к реконструкции, с. Анисимовка, Мощность трансформаторов, МВ · А: 0,16, Количество трансформаторов: 1, Напряжение, кВ: 6) - 1 объект Канализационная насосная станция (КНС) (КНС, Местное значение муниципального округа, Планируемый к размещению, пгт Смоляниново, Производительность, тыс. куб. м/сут: 0,2) - 1 объект Канализационная насосная станция (КНС) (КНС, Местное значение муниципального округа, Планируемый к размещению, пос. Подъяпольское, Производительность, тыс. куб. м/сут: 0,25) - 1 объект Пункт редуцирования газа (ПРГ) (ПРГ № 133, Местное значение муниципального округа, Планируемый к размещению, дер. Царевка, Производительность, тыс. куб. м/час: 0,5) - 1 объект Пункт редуцирования газа (ПРГ) (ПРГ № 117, Местное значение муниципального округа, Планируемый к размещению, пгт Смоляниново, Производительность, тыс. куб. м/час: 2,98) - 1 объект Пункт редуцирования газа (ПРГ) (ПРГ № 118, Местное значение муниципального округа, Планируемый к размещению, пгт Смоляниново, Производительность, тыс. куб. м/час: 4,67) - 1 объект Пункт редуцирования газа (ПРГ) (ПРГ 102, Местное значение муниципального округа, Планируемый к размещению, пос. Штыково, Производительность, тыс. куб. м/час: 0,32) - 1 объект Пункт редуцирования газа (ПРГ) (ПРГ 101, Местное значение муниципального округа, Планируемый к размещению, пос. Штыково, Производительность, тыс. куб. м/час: 0,81) - 1 объект Пункт редуцирования газа (ПРГ) (ПРГ № 104, Местное значение муниципального округа, Планируемый к размещению, с. Многоудобное, Производительность, тыс. куб. м/час: 1,24) - 1 объект Пункт редуцирования газа (ПРГ) (ПРГ № 124/1, Местное значение муниципального округа, Планируемый к размещению, с. Романовка, Производительность, тыс. куб. м/час: 0,26) - 1 объект
21	Зона режимных территорий	Площадь зоны, га	8031,22	Трансформаторная подстанция (ТП) (ТП 6/0,4 кВ, Местное значение муниципального округа, Планируемый к реконструкции, с. Романовка, Мощность трансформаторов, МВ · А: 0,16, Количество трансформаторов: 1, Напряжение, кВ: 6) - 1 объект Источник тепловой энергии (Котельная «Гарнизон», Местное значение муниципального округа, Планируемый к реконструкции, пгт Смоляниново, Тепловая мощность, Гкал/ч: 9) - 1 объект Источник тепловой энергии (Котельная ФГКУ «В/ч 83417», Местное значение муниципального округа, Планируемый к реконструкции, пгт Шкотово, Тепловая мощность, Гкал/ч: 7,9) - 1 объект
22	Зона акваторий	Площадь зоны, га	2124,60	Мостовое сооружение (Мостовое сооружение, Региональное значение, Планируемый к размещению, Шкотовский муниципальный округ) - 3 объекта

II. КАРТЫ ПЛАНИРУЕМОГО РАЗМЕЩЕНИЯ ОБЪЕКТОВ МЕСТНОГО ЗНАЧЕНИЯ ШКОТОВСКОГО МУНИЦИПАЛЬНОГО ОКРУГА

1.1.1. Карта планируемого размещения объектов местного значения муниципального округа в области электро-, тепло-, газо- и водоснабжения населения, водоотведения

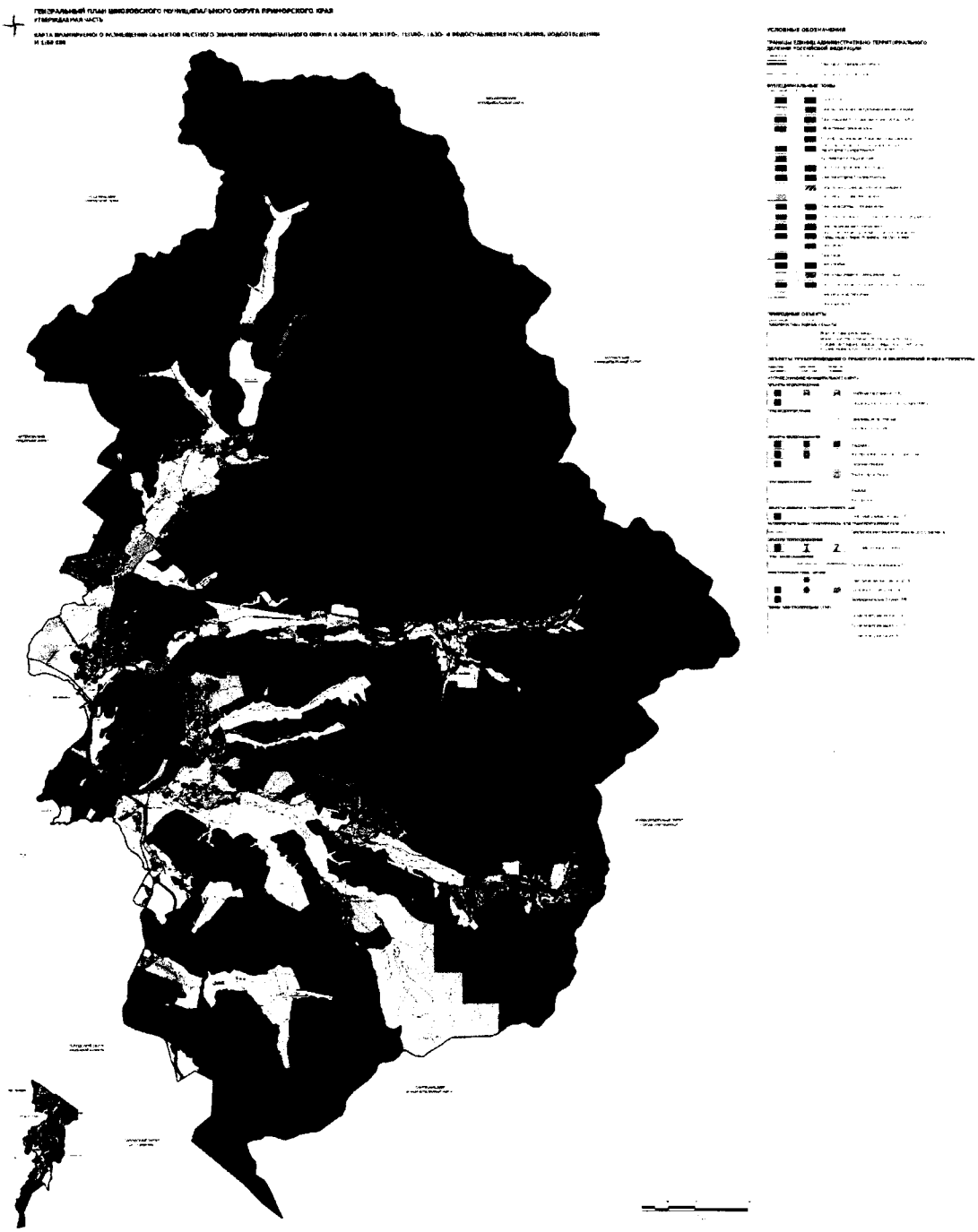

1.1.2. Карта планируемого размещения объектов местного значения муниципального округа в области электро-, тепло-, газо- и водоснабжения населения, водоотведения в границах территорий населенных пунктов пгт Смоляниново, пгт Шкотово, пос. Мысовой, пос. Новонежино, пос. Подъяпольское, с. Анисимовка, дер. Лукьяновка, дер. Рождественка, ж.-д. рзд 53 км, ж.-д. рзд Стрелок

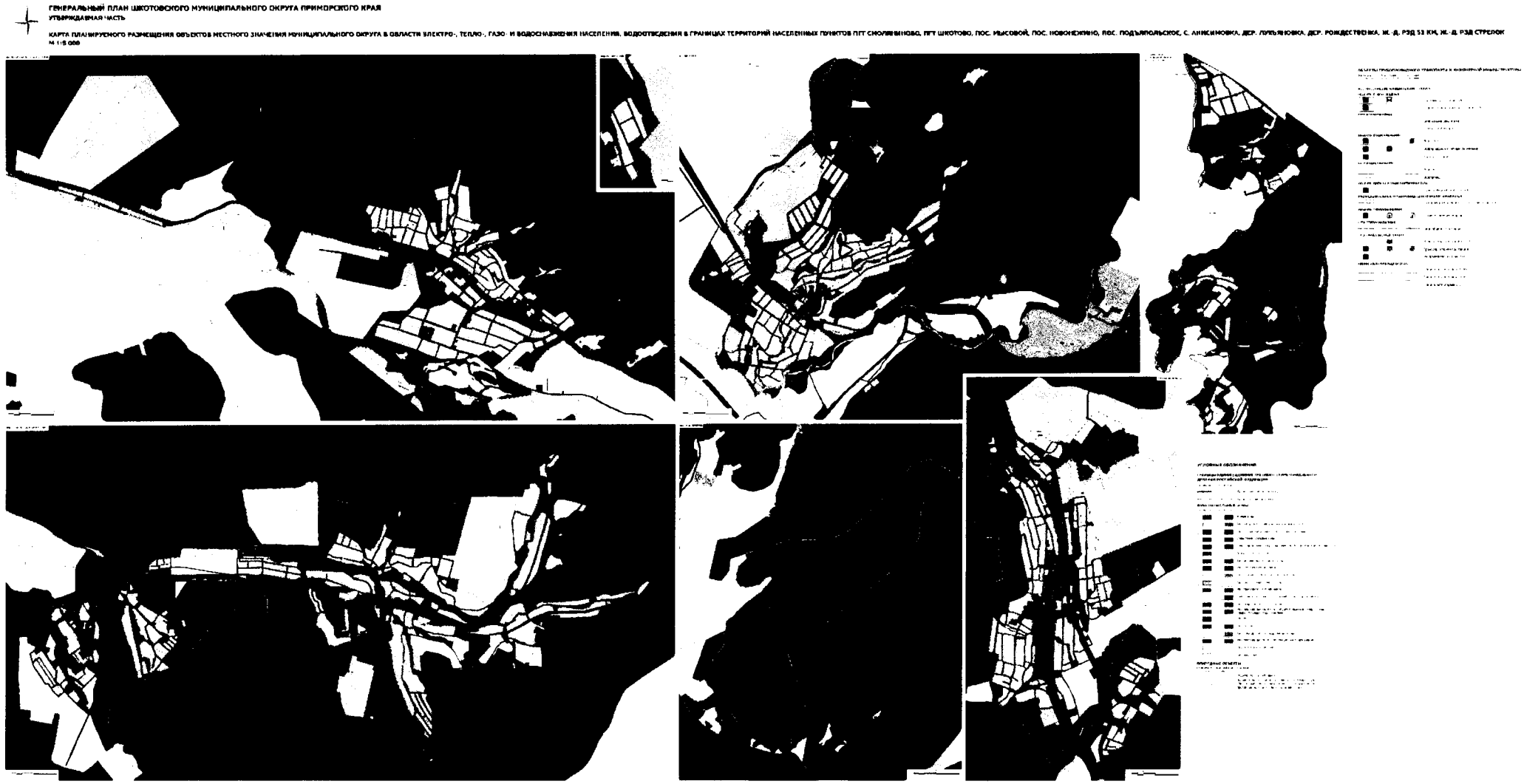

1.1.3. Карта планируемого размещения объектов местного значения муниципального округа в области электро-, тепло-, газо- и водоснабжения населения, водоотведения в границах территорий населенных пунктов пос. Штыково, с. Многоудобное, с. Новороссия, с. Романовка, с. Стеклянуха, с. Центральное, дер. Моленый Мыс, дер. Новая Москва, дер. Речица, дер. Смяличи, дер. Царевка

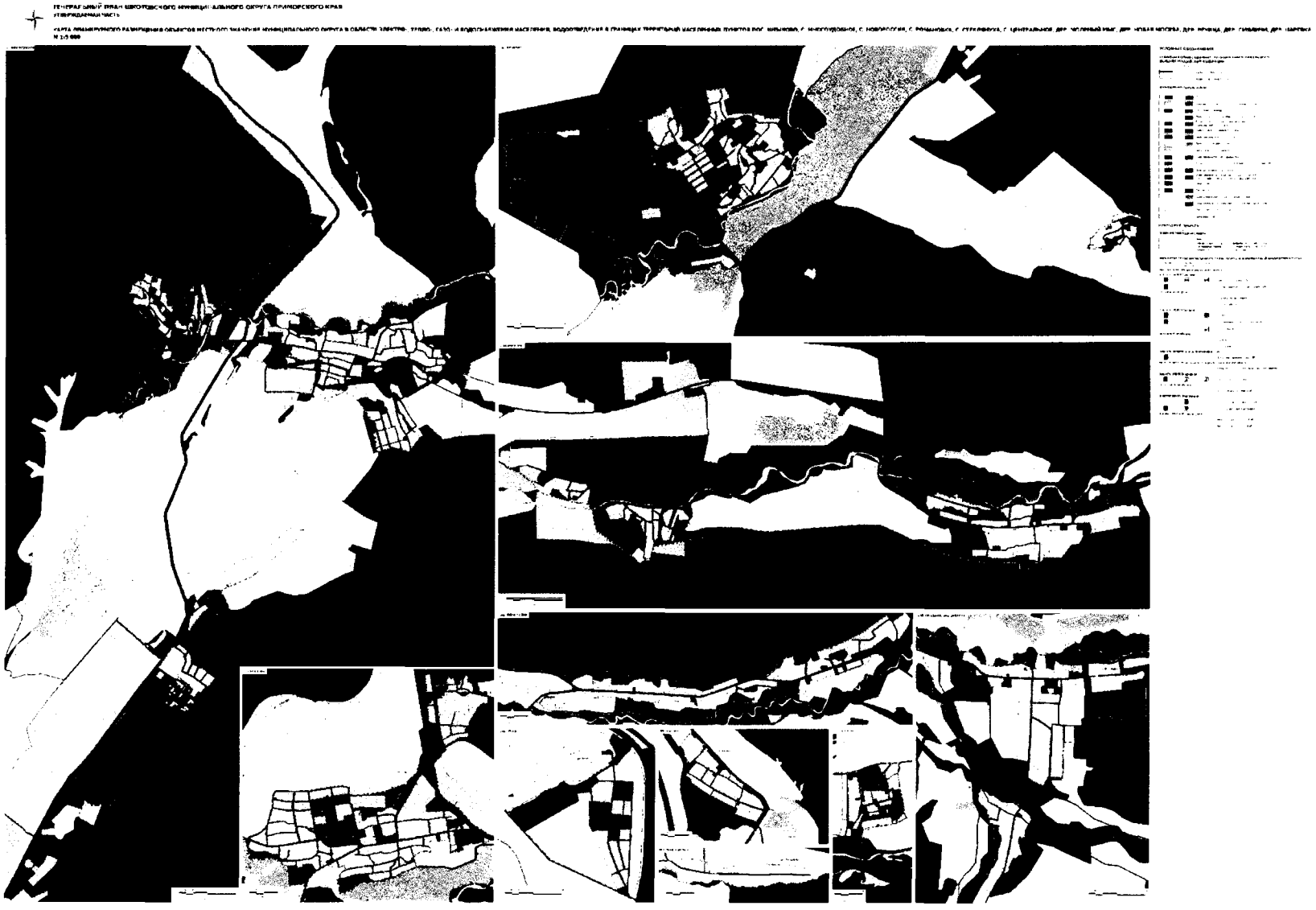

1.2.1. Карта планируемого размещения автомобильных дорог местного значения муниципального округа

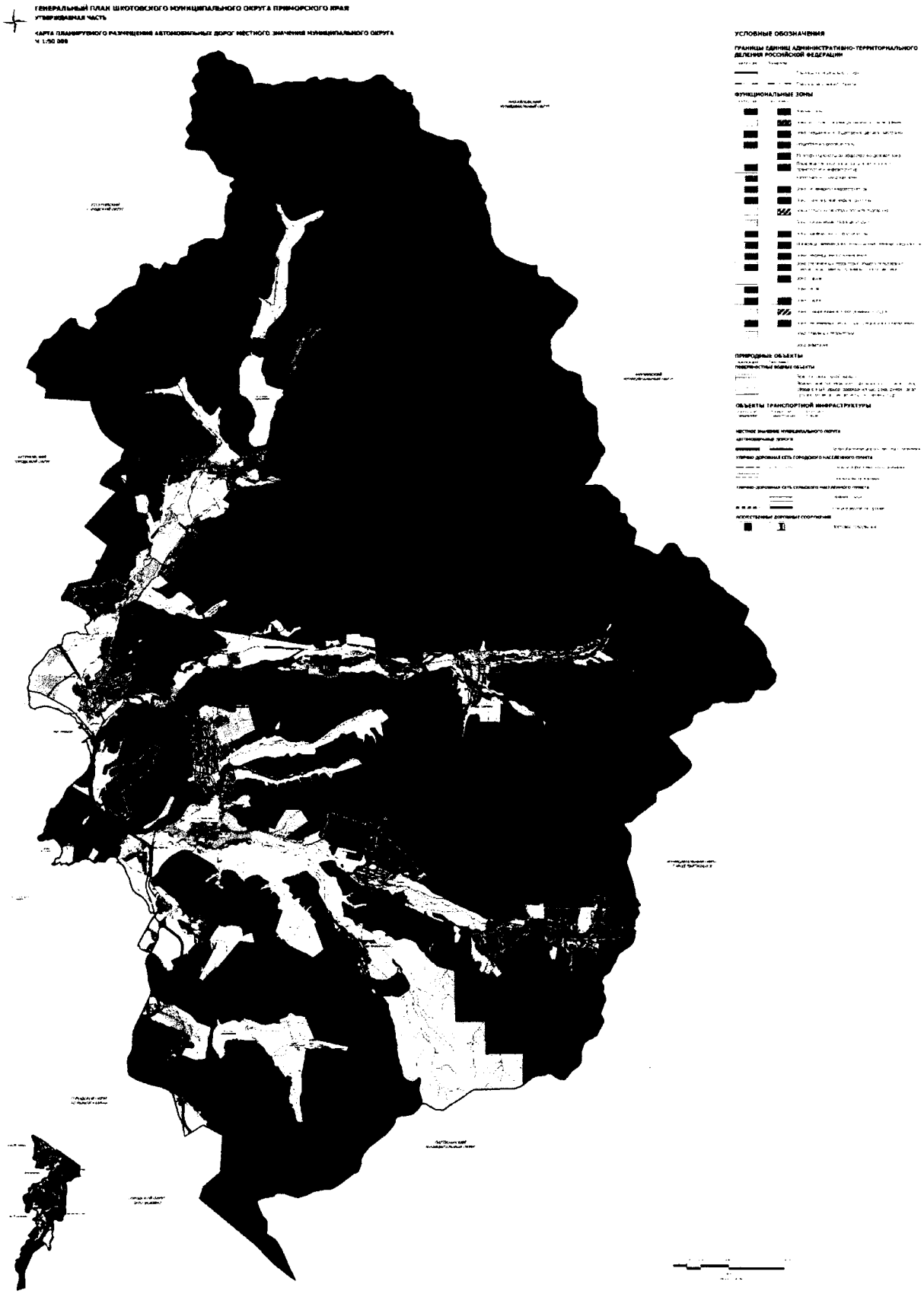

1.2.2. Карта планируемого размещения автомобильных дорог местного значения муниципального округа в границах территорий населенных пунктов пгт Смоляниново, пгт Шкотово, пос. Мысовой, пос. Новонежино, пос. Подъяпольское, с. Анисимовка, дер. Лукьяновка, дер. Рождественка, ж.-д. рзд 53 км, ж.-д. рзд Стрелок

1.2.3. Карта планируемого размещения автомобильных дорог местного значения муниципального округа в границах территорий населенных пунктов пос. Штыково, с. Многоудобное, с. Новороссия, с. Романовка, с. Стеклянуха, с. Центральное, дер. Моленый Мыс, дер. Новая Москва, дер. Речица, дер. Смяличи, дер. Царевка



1.3.1. Карта планируемого размещения объектов местного значения муниципального округа в области физической культуры и массового спорта, образования и в иных областях в связи с решением вопросов местного значения муниципального округа

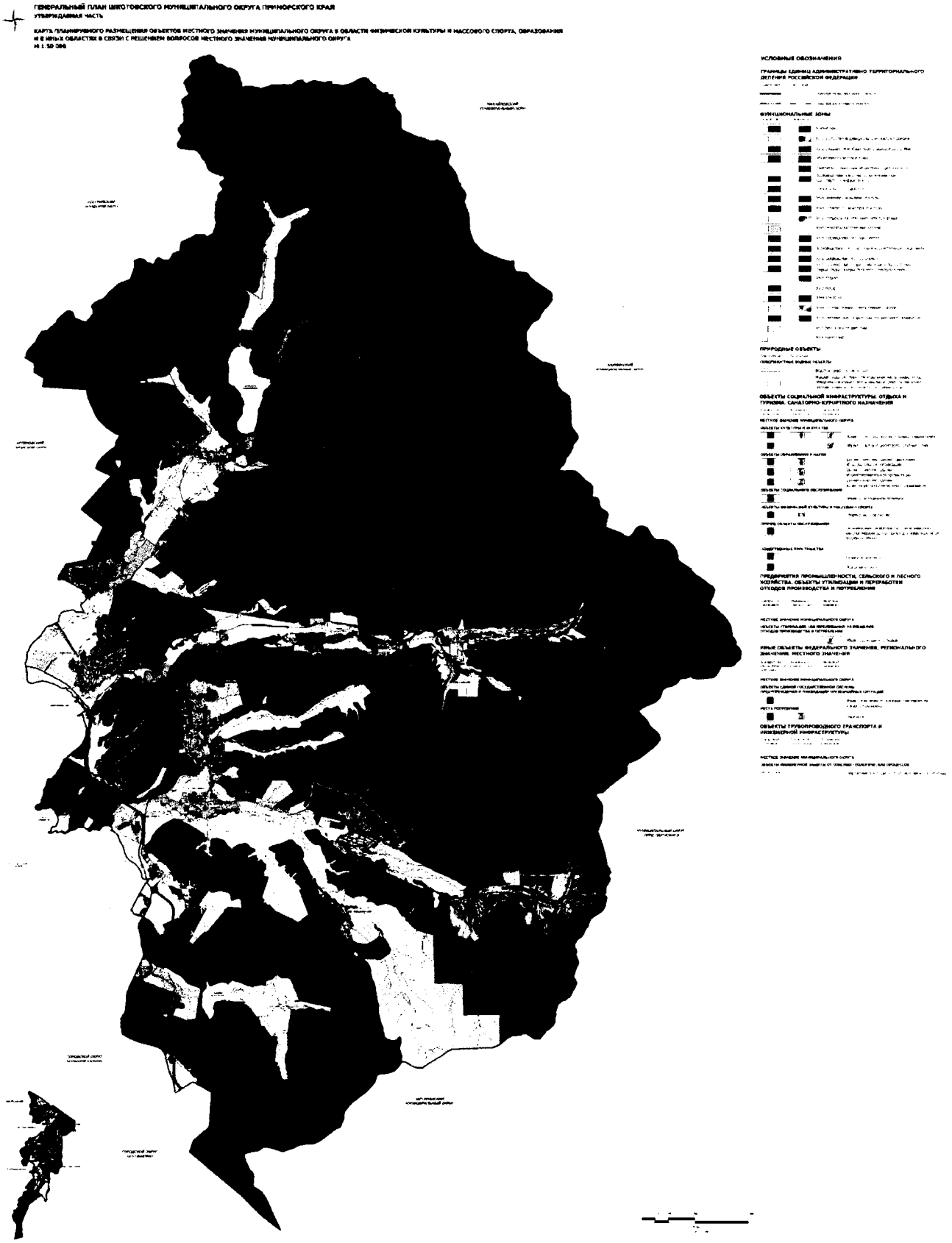

1.3.2. Карта планируемого размещения объектов местного значения муниципального округа в области физической культуры и массового спорта, образования и в иных областях в связи с решением вопросов местного значения муниципального округа в границах территорий населенных пунктов пгт Смоляниново, пгт Шкотово, пос. Мысовой, пос. Новорнежино, пос. Подъяпольское, с. Анисимовка, дер. Лукьяновка, дер. Рождественка, ж.-д. рзд 53 км, ж.-д. рзд Стрелок

1.3.3. Карта планируемого размещения объектов местного значения муниципального округа в области физической культуры и массового спорта, образования и в иных областях в связи с решением вопросов местного значения муниципального округа в границах территорий населенных пунктов пос. Штыково, с. Многоудобное, с. Новороссия, с. Романовка, с. Стеклянуха, с. Центральное, дер. Моленый Мыс, дер. Новая Москва, дер. Речица, дер. Смяличи, дер. Царевка

III. КАРТА ГРАНИЦ НАСЕЛЕННЫХ ПУНКТОВ, ВХОДЯЩИХ В СОСТАВ ШКОТОВСКОГО МУНИЦИПАЛЬНОГО ОКРУГА

2.0. Карта границ населенных пунктов (в том числе границ образуемых населенных пунктов), входящих в состав муниципального округа

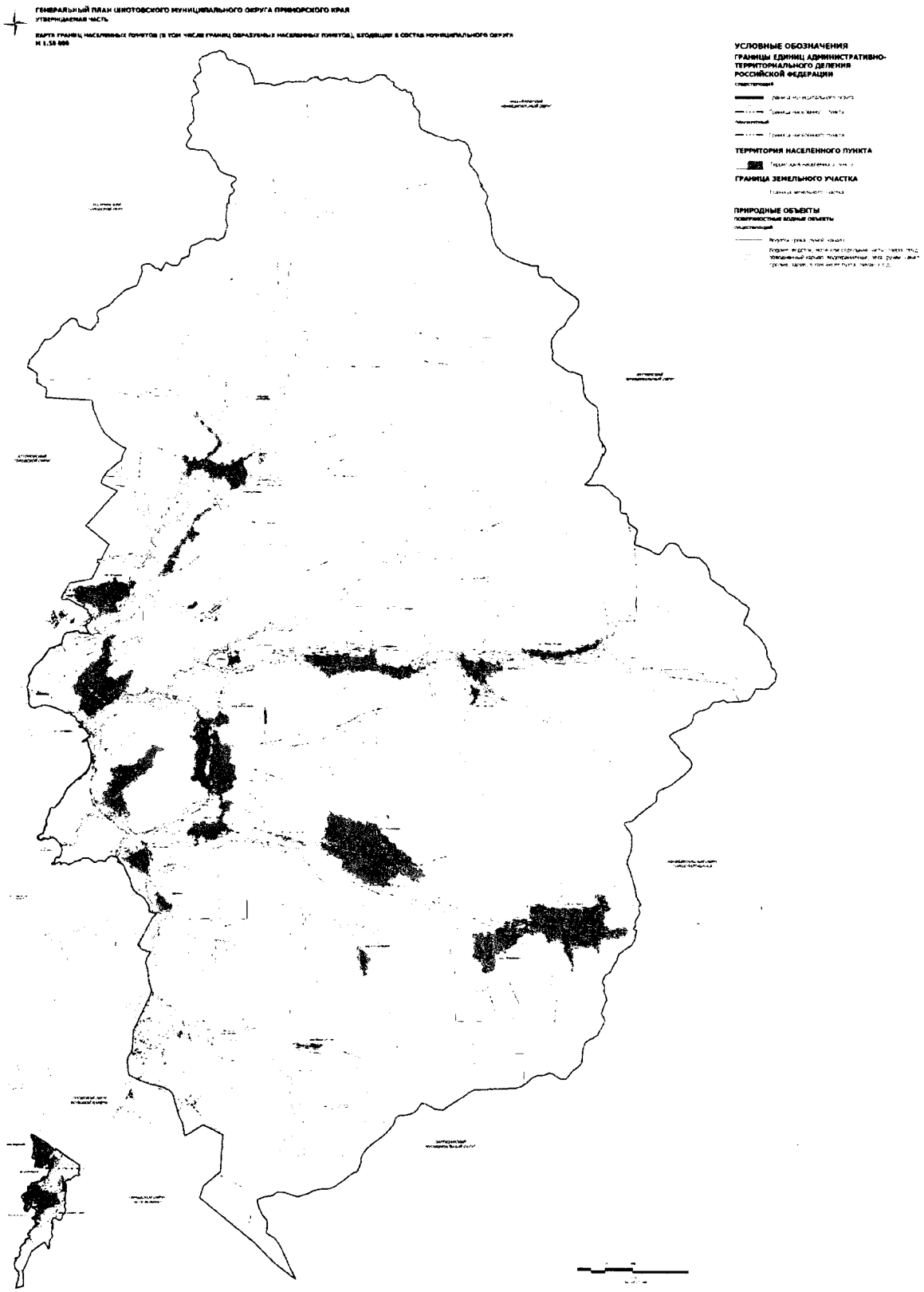

IV. КАРТА ФУНКЦИОНАЛЬНЫХ ЗОН ШКОТОВСКОГО МУНИЦИПАЛЬНОГО ОКРУГА

3.1. Карта функциональных зон муниципального округа

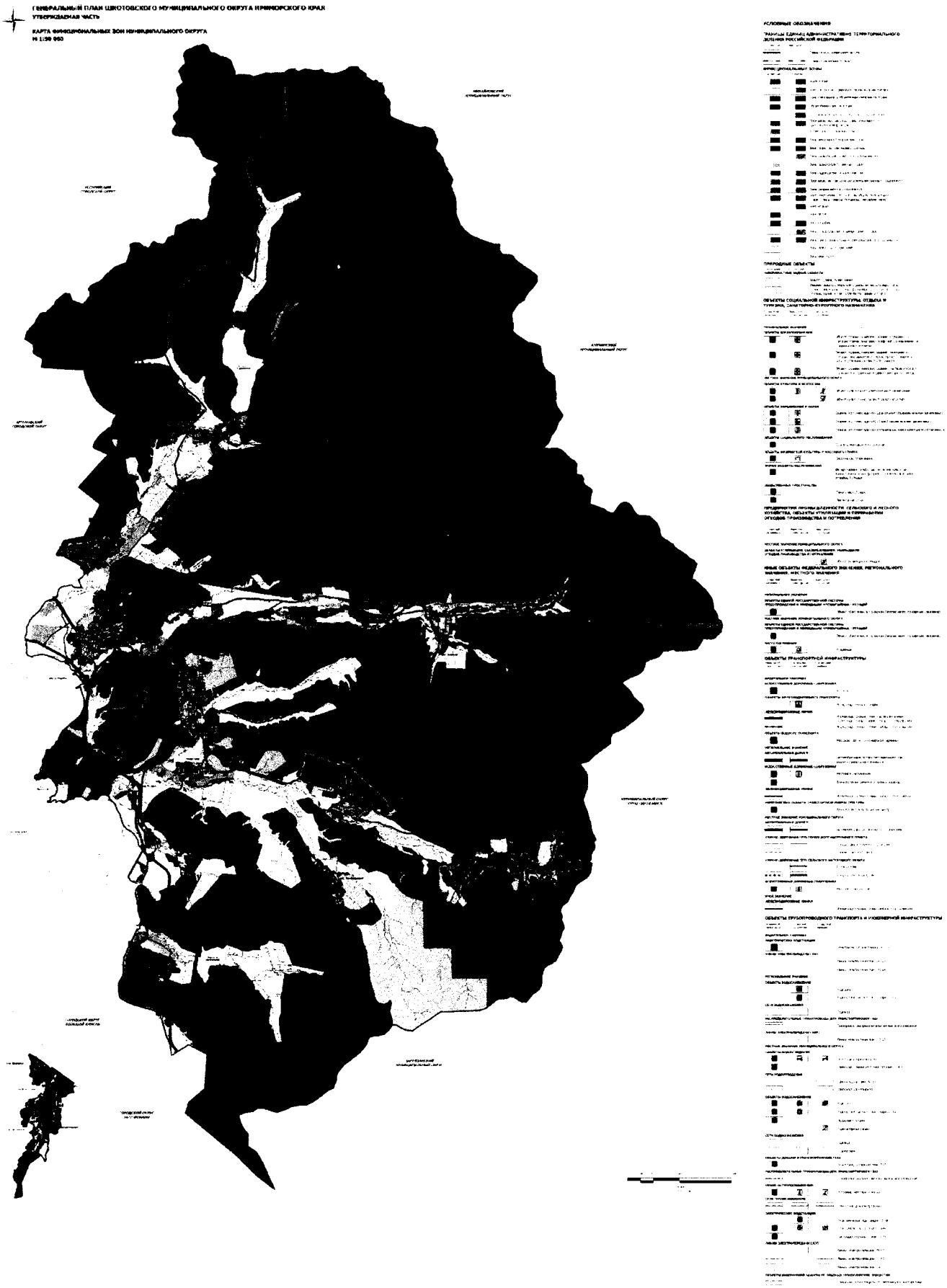

3.2. Карта функциональных зон муниципального округа в границах территорий населенных пунктов пгт Смоляниново, пгт Шкотово, пос. Мысовой, пос. Новонежино, пос. Подъяпольское, с. Анисимовка, дер. Лукьяновка, дер. Рождественка, ж.-д. рзд 53 км, ж.-д. рзд Стрелок

ГЕНЕРАЛЬНЫЙ ПЛАН ШКОТОВСКОГО МУНИЦИПАЛЬНОГО ОКРУГА ПРИМОРСКОГО КРАЯ
УТВЕРЖДАЕМАЯ ЧАСТЬ

КАРТА ФУНКЦИОНАЛЬНЫХ ЗОН МУНИЦИПАЛЬНОГО ОКРУГА В ГРАНИЦАХ ТЕРРИТОРИЙ НАСЕЛЕННЫХ ПУНКТОВ ПГТ СМОЛЯНИНОВО, ПГТ ШКОТОВО, ПОС. МЫСОВОЙ, ПОС. НОВОНЕЖИНО, ПОС. ПОДЪЯПОЛЬСКОЕ, С. АНИСИМОВКА, ДЕР. ЛУКЬЯНОВКА, ДЕР. РОЖДЕСТВЕНКА, Ж.-Д. РЗД 53 КМ, Ж.-Д. РЗД СТРЕЛОК
М 1:5 000


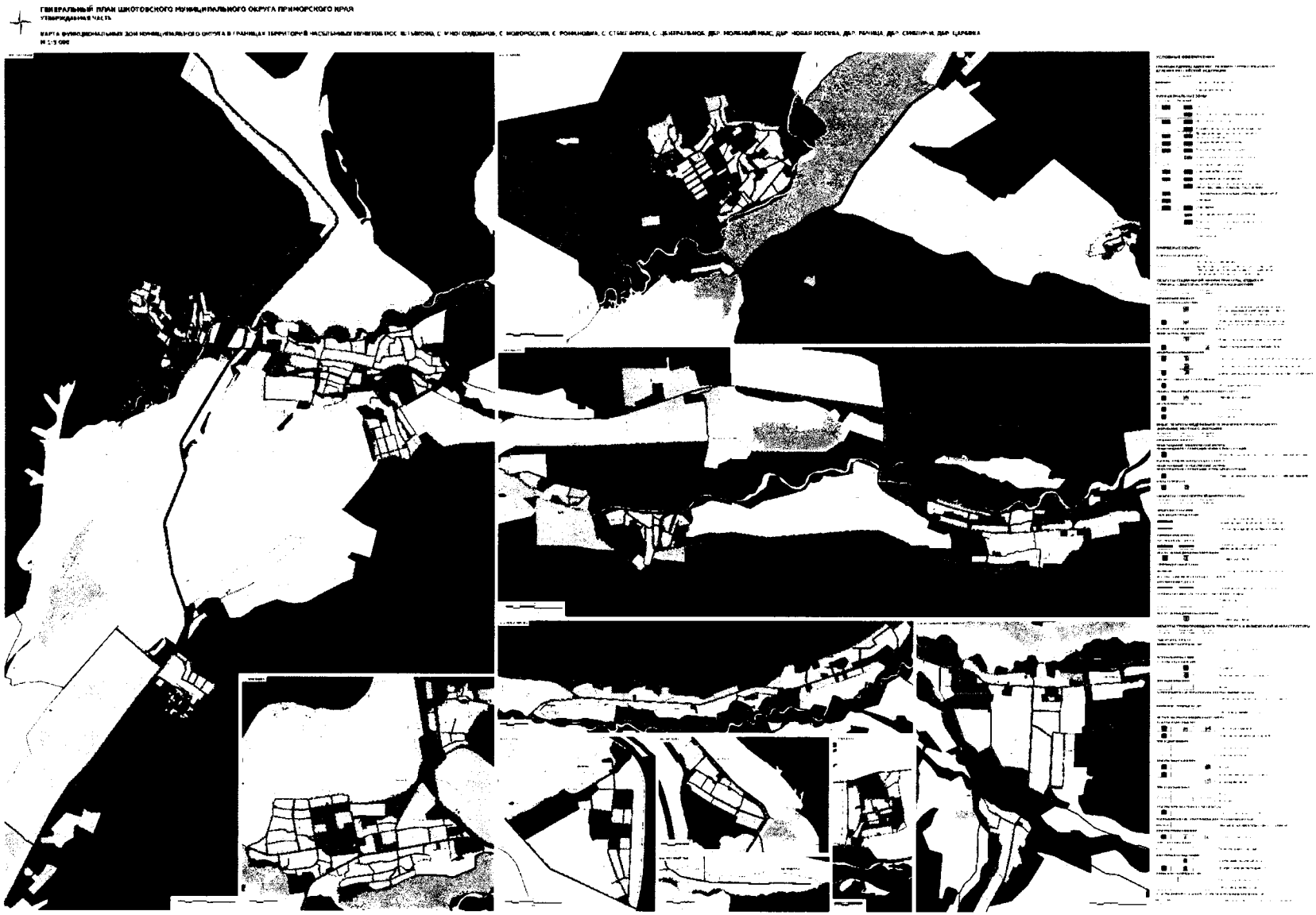
3.3. Карта функциональных зон муниципального округа в границах территорий населенных пунктов пос. Штыково, с. Многоудобное, с. Новороссия, с. Романовка, с. Стеклянуха, с. Центральное, дер. Моленый Мыс, дер. Новая Москва, дер. Речица, дер. Смяличи, дер. Царевка