



**ДЕПАРТАМЕНТ ИНФОРМАЦИОННОЙ ПОЛИТИКИ
ПРИМОРСКОГО КРАЯ**

ПРИКАЗ

05.05.2026

г. Владивосток

№ 24-37

**О внесении изменений в схему размещения
рекламных конструкций на территории
Владивостокского городского округа
Приморского края**

На основании части 5.8 статьи 19 Федерального закона от 13 марта 2006 года № 38-ФЗ «О рекламе», Закона Приморского края от 18 ноября 2014 года № 497-КЗ «О перераспределении полномочий между органами местного самоуправления муниципальных образований Приморского края и органами государственной власти Приморского края и внесении изменений в отдельные законодательные акты Приморского края», постановлений Администрации Приморского края от 11 декабря 2013 года № 460-па «Об утверждении Положения о департаменте информационной политики Приморского края», от 30 декабря 2013 года № 508-па «О реализации отдельных положений Федерального закона от 13 марта 2006 года № 38-ФЗ «О рекламе»

ПРИКАЗЫВАЮ:

1. Утвердить прилагаемые Изменения № 9 в схему размещения рекламных конструкций на территории Владивостокского городского округа Приморского края, утвержденную приказом департамента информационной

политики Приморского края от 26 февраля 2016 года № 24-26 «Об утверждении схемы размещения рекламных конструкций на территории Владивостокского городского округа Приморского края» (в редакции приказов департамента информационной политики Приморского края от 20 октября 2016 года № 24-131, от 08 декабря 2016 года № 24-153, от 22 декабря 2016 года № 24-164, от 16 марта 2018 года № 24-29, от 16 января 2020 года № 24-5, от 30 июня 2021 года № 24-57, от 13 мая 2025 года № 24-51, от 10.12.2025 № 24-119).

2. Консультанту отдела по финансовым, правовым вопросам и государственному заказу департамента информационной политики Приморского края Богунь Юлии Александровне обеспечить:

официальное опубликование настоящего приказа в течение трех рабочих дней со дня его принятия;

направление копии настоящего приказа в электронном виде, а также сведений об источниках его официального опубликования в Управление Министерства юстиции Российской Федерации по Приморскому краю в течение семи дней после дня его первого официального опубликования для включения в федеральный регистр нормативных правовых актов субъектов Российской Федерации и проведения правовой и антикоррупционной экспертиз;

направление копии настоящего приказа в Законодательное Собрание Приморского края в течение семи дней со дня его принятия;

направление копии настоящего приказа в прокуратуру Приморского края в течение десяти дней со дня его принятия;

размещение копии настоящего приказа на странице информационной системы Приморского края «Реестр правовых актов Губернатора Приморского края, Правительства Приморского края и нормативных правовых актов исполнительных органов Приморского края» в информационно-телекоммуникационной сети Интернет <http://npaoiv.primorsky.ru> в течение трех рабочих дней со дня его принятия в целях его государственной регистрации;

размещение копии настоящего приказа в электронном виде на странице департамента информационной политики Приморского края на официальном

сайте Правительства Приморского края и органов исполнительной власти Приморского края в информационно-телекоммуникационной сети «Интернет» в течение трех рабочих дней со дня его принятия.

3. Контроль за исполнением настоящего приказа оставляю за собой.

Заместитель директора департамента

A handwritten signature in black ink, appearing to read 'Забелло', written in a cursive style.

А.М. Забелло

УТВЕРЖДЕНЫ

приказом департамента
информационной политики
Приморского края
от 05.05.2026 № 24-37

**Изменения № 9 в схему размещения рекламных
конструкций
на территории Владивостокского городского округа
Приморского края**

Согласовано:

Инспекция по охране объектов культурного наследия Приморского края

Министерство имущественных и земельных отношений Приморского края

Министерство архитектуры и градостроительной политики Приморского края

Министерство транспорта и дорожного хозяйства Приморского края

Департамент информационной политики Приморского края
«5» мая 2026 года

АДРЕСНАЯ ПРОГРАММА										
№ п/п	Адресная характеристика		Технологическая характеристика				Имущественная характеристика		Примечание	
	Номер рекламной конструкции	Адрес предполагаемого места установки и эксплуатации рекламной конструкции	Тип рекламной конструкции	Вид рекламной конструкции	Размер информационного поля одной стороны, м	Количество сторон	Площадь информационного поля, кв. м	Наименование собственника и иного законного владельца недвижимого имущества, к объекту которого присоединяется рекламная конструкция		Кадастровый номер недвижимого имущества (кадастрового квартала)
1	5	Шоссейная 3-я ул., 1	стела	отдельно стоящая	4x2,2	2	17,6	Правообладатель отсутствует, в ведении муниципального образования город Владивосток (земельный участок, государственная собственность на который не разграничена)	25:28:050016	уточните имущественной характеристики рекламной конструкции
2	13	Маковского ул., 73 (противоположная сторона) поз.1	щитовая установка	отдельно стоящая	3x6	1	18	Муниципальное образование город Владивосток	25:28:000000:381	Исключение из схемы (карта № 9) в целях усовершенствования внешнего архитектурного облика территории ВГО
3	14	Маковского ул., 73 (противоположная сторона) поз.2	щитовая установка	отдельно стоящая	3x6	1	18	Муниципальное образование город Владивосток	25:28:000000:381	Исключение из схемы (карта № 9) в целях усовершенствования внешнего архитектурного облика территории ВГО
4	24	Автодорога пос.Новый-п-ов Де-Фриз-ст Седанка-б. Патрокл 18 км + 300м (слева)	щитовая установка	отдельно стоящая	3x6	2	36	Приморский край	25:28:050033:149	Исключение из схемы (карта № 10)
5	29	Маковского ул., 58 (противоположная сторона) поз.2	щитовая установка	отдельно стоящая	3x6	1	18	Муниципальное образование город Владивосток	25:28:050033:0078	Исключение из схемы (карта № 11) в целях усовершенствования внешнего архитектурного облика территории ВГО
6	30	Маковского ул., 56а	щитовая установка	отдельно стоящая	3x6	1	18	Муниципальное образование город Владивосток	25:28:000000:377	Исключение из схемы (карта № 11) в целях усовершенствования внешнего архитектурного облика территории ВГО
7	33	Маковского ул., 48а	щитовая установка	отдельно стоящая	3x6	1	18	Муниципальное образование город Владивосток	25:28:000000:377	Исключение из схемы (карта № 11) в целях усовершенствования внешнего архитектурного облика территории ВГО
8	68	Маковского ул., остановка транспорта "14км" (в город)	щитовая установка	отдельно стоящая	3x6	2	36	Муниципальное образование город Владивосток	25:28:000000:375	Исключение из схемы (карта № 15) в целях усовершенствования внешнего архитектурного облика территории ВГО

9	71	Маковского ул., 18	щитовая установка	отдельно стоящая	3x6	2	36	Муниципальное образование город Владивосток	25:28:000000:375	Исключение из схемы (карта № 17) в целях усовершенствования внешнего архитектурного облика территории ВГО
10	80	100-летия Владивостока проспект, 159а (ост. "Академическая", в город)	щитовая установка	отдельно стоящая	3x6	1	18	Муниципальное образование город Владивосток	25:28:050037:0193	Исключение из схемы (карта № 18) в целях усовершенствования внешнего архитектурного облика территории ВГО
11	98	100-летия Владивостока проспект, 150 (выезд из города) поз.2	щитовая установка	отдельно стоящая	3x6	2	36	Муниципальное образование город Владивосток	25:28:050053:0057	Исключение из схемы (карта № 20) в целях усовершенствования внешнего архитектурного облика территории ВГО
12	99	100-летия Владивостока проспект, 150 (выезд из города) поз.1	щитовая установка	отдельно стоящая	3x6	2	36	Муниципальное образование город Владивосток	25:28:050053:0054	Исключение из схемы (карта № 20) в целях усовершенствования внешнего архитектурного облика территории ВГО
13	153	Русская ул., 46 поз.2	щитовая установка	отдельно стоящая	3x6	1	18	Муниципальное образование город Владивосток	25:28:000000:65053	Исключение из схемы (карта № 22) в целях усовершенствования внешнего архитектурного облика территории ВГО
14	183	Русская ул., 88	щитовая установка	отдельно стоящая	3x6	2	36	Муниципальное образование город Владивосток	25:28:050047:0099	Исключение из схемы (карта № 23) в целях усовершенствования внешнего архитектурного облика территории ВГО
15	210	100-летия Владивостока проспект, 74	щитовая установка	отдельно стоящая	3x4	1	12	Приморский край, ограничении (обременение) права: аренда КГУП "Приморский водоканал"	25:28:000000:471	Исключение из схемы (карта № 28)
16	266	Днепровская ул., 115 поз.2	щитовая установка	отдельно стоящая	3x6	2	36	Правообладатель отсутствует (в границах земельного участка расположена автомобильная дорога общего пользования местного значения Владивостокского городского округа)	25:28:040013	Исключение из схемы (карта № 37) в целях усовершенствования внешнего архитектурного облика территории ВГО
17	276	100-летия Владивостока проспект, 29а	щитовая установка	отдельно стоящая	3x6	2	36	Муниципальное образование город Владивосток	25:28:040005:0204	Исключение из схемы (карта № 39) в целях усовершенствования внешнего архитектурного облика территории ВГО
18	399	Оксанский проспект, 138	щитовая установка	отдельно стоящая	3x6	2	36	Муниципальное образование город Владивосток	25:28:040008:452	Исключение из схемы (карта № 45) в целях усовершенствования внешнего архитектурного облика территории ВГО

19	401	Оксанский проспект, 165	щитовая установка	отдельно стоящая	3x6	2	36	Муниципальное образование город Владивосток	25:28:040008:5346	Исключение из схемы (карта № 45) в целях усовершенствования внешнего архитектурного облика территории ВГО
20	443	Нскрасовская ул., 122	щитовая установка	отдельно стоящая	3x6	2	36	Муниципальное образование город Владивосток	25:28:040008:5346	Исключение из схемы (карта № 45) в целях усовершенствования внешнего архитектурного облика территории ВГО
21	466	Оксанский проспект, 46 Московская ул.	щитовая установка	отдельно стоящая	3x6	1	18	Муниципальное образование город Владивосток	25:28:020008:30	Исключение из схемы (карта № 50) в целях усовершенствования внешнего архитектурного облика территории ВГО
22	497	Партизанский проспект, 37	щитовая установка	отдельно стоящая	3x6	2	36	Муниципальное образование город Владивосток	25:28:040008:0230	Исключение из схемы (карта № 51) в целях усовершенствования внешнего архитектурного облика территории ВГО
23	509	Нскрасовская ул., 59а	щитовая установка	отдельно стоящая	3x6	1	18	Муниципальное образование город Владивосток	25:28:040008:0201	Исключение из схемы (карта № 52) в целях усовершенствования внешнего архитектурного облика территории ВГО
24	510	Нскрасовская ул., 57 (АЗС)	щитовая установка	отдельно стоящая	3x6	1	18	Муниципальное образование город Владивосток	25:28:040008:0210	Исключение из схемы (карта № 52) в целях усовершенствования внешнего архитектурного облика территории ВГО
25	514	Нскрасовская ул., 51в	щитовая установка	отдельно стоящая	3x6	2	36	Муниципальное образование город Владивосток	25:28:040008:0323	Исключение из схемы (карта № 52) в целях усовершенствования внешнего архитектурного облика территории ВГО
26	515	Нскрасовская ул., 84	щитовая установка	отдельно стоящая	3x6	2	36	Муниципальное образование город Владивосток	25:28:000000:19117	Исключение из схемы (карта № 52) в целях усовершенствования внешнего архитектурного облика территории ВГО
27	517	Народный проспект, 53 Военное шоссе ул.	щитовая установка	отдельно стоящая	3x6	1	18	Муниципальное образование город Владивосток	25:28:000000:9410	Исключение из схемы (карта № 52) в целях усовершенствования внешнего архитектурного облика территории ВГО
28	523	Котельникова ул., 16 (противоположная сторона)	щитовая установка	отдельно стоящая	3x6	2	36	Правообладатель отсутствует (в границах земельного участка расположена автомобильная дорога общего пользования местного значения Владивостокского городского округа)	25:28:010031:0066	Исключение из схемы (карта № 53) в целях усовершенствования внешнего архитектурного облика территории ВГО
29	546	Луговая ул., 85 (ост. "Балясва")	щитовая установка	отдельно стоящая	3x6	2	36	Муниципальное образование город Владивосток	25:28:010033:0079	Исключение из схемы (карта № 54) в целях усовершенствования внешнего архитектурного облика территории ВГО

30	563	Оксанский проспект, 41	щитовая установка	отдельно стоящая	3x6	2	36	Муниципальное образование город Владивосток	25:28:000000:648	Исключение из схемы (карта № 55) в целях усовершенствования внешнего архитектурного облика территории ВГО
31	577	Красного Знамени проспект, 45 (мост)	щитовая установка	отдельно стоящая	3x6	2	36	Муниципальное образование город Владивосток	25:28:010010:0098	Исключение из схемы (карта № 57) в целях усовершенствования внешнего архитектурного облика территории ВГО
32	621	Некрасовская ул., 72	щитовая установка	отдельно стоящая	3x6	1	18	Муниципальное образование город Владивосток	25:28:000000:366	Исключение из схемы (карта № 57) в целях усовершенствования внешнего архитектурного облика территории ВГО
33	627	Красного Знамени проспект, 87 - Красного Знамени проспект, 82	щитовая установка	отдельно стоящая	3x6	2	36	Муниципальное образование город Владивосток	25:28:000000:582	Исключение из схемы (карта № 57) в целях усовершенствования внешнего архитектурного облика территории ВГО
34	629	Красного Знамени проспект, 91 - Красного Знамени проспект, 84	щитовая установка	отдельно стоящая	3x6	2	36	Муниципальное образование город Владивосток	25:28:000000:582	Исключение из схемы (карта № 57) в целях усовершенствования внешнего архитектурного облика территории ВГО
35	633	Красного Знамени проспект, 107 - Толстого ул. (кольцо)	щитовая установка	отдельно стоящая	3x6	3	54	Муниципальное образование город Владивосток	25:28:010012:0039	Исключение из схемы (карта № 57) в целях усовершенствования внешнего архитектурного облика территории ВГО
36	635	Красного Знамени проспект, 107	щитовая установка	отдельно стоящая	3x6	2	36	Муниципальное образование город Владивосток	25:28:000000:582	Исключение из схемы (карта № 57) в целях усовершенствования внешнего архитектурного облика территории ВГО
37	639	Красного Знамени проспект, 100	щитовая установка	отдельно стоящая	3x6	2	36	Муниципальное образование город Владивосток	25:28:010020:0113	Исключение из схемы (карта № 58) в целях усовершенствования внешнего архитектурного облика территории ВГО
38	640	Красного Знамени проспект, 121	щитовая установка	отдельно стоящая	3x6	2	36	Муниципальное образование город Владивосток	25:28:040009:0138	Исключение из схемы (карта № 58) в целях усовершенствования внешнего архитектурного облика территории ВГО
39	645	Красного Знамени проспект, 104 (автопарковка)	щитовая установка	отдельно стоящая	3x6	2	36	Муниципальное образование город Владивосток	25:28:010021:0039	Исключение из схемы (карта № 58) в целях усовершенствования внешнего архитектурного облика территории ВГО
40	649	Народный проспект, 17	щитовая установка	отдельно стоящая	3x6	2	36	Муниципальное образование город Владивосток	25:28:000000:9410	Исключение из схемы (карта № 58) в целях усовершенствования внешнего архитектурного облика территории ВГО

41	652	Народный проспект, 9 стр.3	щитовая установка	отдельно стоящая	3x6	2	36	Муниципальное образование город Владивосток	25:28:040009:0230	Исключение из схемы (карта № 58) в целях усовершенствования внешнего архитектурного облика территории ВГО
42	654	Народный проспект, 9, стр.3 (противоположная сторона)	щитовая установка	отдельно стоящая	3x6	2	36	Правообладатель отсутствует (в границах земельного участка расположена автомобильная дорога общего пользования местного значения Владивостокского городского округа)	25:28:040010:0115	Исключение из схемы (карта № 58) в целях усовершенствования внешнего архитектурного облика территории ВГО
43	661	Аллилуева ул., 2	щитовая установка	отдельно стоящая	3x6	2	36	Муниципальное образование город Владивосток	25:28:000000:63603	Исключение из схемы (карта № 58) в целях усовершенствования внешнего архитектурного облика территории ВГО
44	666	Луговая ул., 85	щитовая установка	отдельно стоящая	3x6	2	36	Муниципальное образование город Владивосток	25:28:010033:0165	Исключение из схемы (карта № 59) в целях усовершенствования внешнего архитектурного облика территории ВГО
45	667	Луговая ул., 81 (трамвайное кольцо)	щитовая установка	отдельно стоящая	3x6	2	36	Муниципальное образование город Владивосток	25:28:010033:0063	Исключение из схемы (карта № 59) в целях усовершенствования внешнего архитектурного облика территории ВГО
46	683	Адмирала Юмашева ул., 11а ст.2	щитовая установка	отдельно стоящая	3x6	2	36	Муниципальное образование город Владивосток	25:28:040011:0214	Исключение из схемы (карта № 60) в целях усовершенствования внешнего архитектурного облика территории ВГО
47	704	Уборевича ул., 14	панно брандмауэрное	на здании	5x12	1	60	Приморский край, КГБУ здравоохранения "Владивостокская стоматологическая поликлиника №1" (постоянное (бессрочное) пользование)	25:28:010007:328	Уточнение кадастрового номера недвижимого имущества
48	717	Суханова ул., 11	щитовая установка	отдельно стоящая	3x6	2	36	Приморский край, департамент транспорта и дорожного хозяйства Приморского края (постоянное (бессрочное) пользование)	25:28:000000:264	Исключение из схемы (карта № 62)
49	718	Суханова ул., 13 (подпорная стена)	щитовая установка	отдельно стоящая	3x6	1	18	Приморский край; Департамент транспорта и дорожного хозяйства Приморского края (постоянное (бессрочное) пользование)	25:28:000000:264	Исключение из схемы (карта № 62)
50	719	Суханова ул., 13	щитовая установка	отдельно стоящая	3x6	2	36	Приморский край; Департамент транспорта и дорожного хозяйства Приморского края (постоянное (бессрочное) пользование)	25:28:000000:264	Исключение из схемы (карта № 62)

51	720	Суханова ул., 32 (подпорная стена) поз.2	щитовая установка с неподвижными изображениями на плоскости информационного поля	отдельно стоящая	3x6	2	36	Приморский край; в постоянном (бессрочном) пользовании у Министерства транспорта и дорожного хозяйства Приморского края	25:28:000000:264	Исключение из схемы (карта № 62)
52	721	Суханова ул., 32 (подпорная стена) поз.1	щитовая установка	отдельно стоящая	3x6	2	36	Приморский край; Департамент транспорта и дорожного хозяйства Приморского края (постоянное (бессрочное) пользование)	25:28:000000:264	Исключение из схемы (карта № 62)
53	722	Аксаковская ул., 12а - Всеволода Сибирцева ул. (кольцо Фуникулера)	щитовая установка	отдельно стоящая	3x6	2	36	Приморский край; Департамент транспорта и дорожного хозяйства Приморского края (постоянное (бессрочное) пользование)	25:28:000000:695	Исключение из схемы (карта № 62)
54	724	Аксаковская ул., 3а, поз.1	щитовая установка	отдельно стоящая	3x6	2	36	Приморский край; Департамент транспорта и дорожного хозяйства Приморского края (постоянное (бессрочное) пользование)	25:28:000000:695	Исключение из схемы (карта № 62)
55	725	Аксаковская ул., 3а, поз.2	щитовая установка	отдельно стоящая	3x6	1	18	Приморский край; Департамент транспорта и дорожного хозяйства Приморского края (постоянное (бессрочное) пользование)	25:28:000000:695	Исключение из схемы (карта № 62)
56	729	Гоголя ул., 27	щитовая установка с демонстрацией рекламы на динамических системах смены изображений	отдельно стоящая	3x6	2	36	Приморский край; в постоянном (бессрочном) пользовании у Министерства транспорта и дорожного хозяйства Приморского края	25:28:000000:500	Исключение из схемы (карта № 63)
57	734	Нскрасовская ул., 36а	щитовая установка	отдельно стоящая	3x6	1	18	Правообладатель отсутствует, в ведении муниципального образования город Владивосток (земельный участок, государственная собственность на который не разграничена), ограниченные (обременение) права: аренда ООО "Строительный дом"	25:28:010013:1737	внесение изменений в адресную характеристику рекламной конструкции; уточнение собственника объекта недвижимого имущества, к которому присоединяется рекламная конструкция, кадастрового номера земельного участка; изменение технологической характеристики рекламной конструкции: площадь информационного поля, количество сторон (карта № 63)
58	738	Всеволода Сибирцева ул., 41 (напротив Карамзина, 2)	щитовая установка	отдельно стоящая	3x6	2	36	Муниципальное образование город Владивосток	25:28:000000:5891	Исключение из схемы (карта № 63) в целях усовершенствования внешнего архитектурного облика территории ВГО

59	741	Всволода Сибирцева ул., 67 (противоположная сторона)	щитовая установка	отдельно стоящая	3x6	2	36	Муниципальное образование город Владивосток	25:28:010015:0089	Исключение из схемы (карта № 63) в целях усовершенствования внешнего архитектурного облика территории ВГО
60	752	Шилкинская ул., 10а, АЗС	щитовая установка	отдельно стоящая	3x6	2	36	Муниципальное образование город Владивосток	25:28:000000:5891	Исключение из схемы (карта № 64) в целях усовершенствования внешнего архитектурного облика территории ВГО
61	755	Шилкинская ул., 5	щитовая установка	отдельно стоящая	3x6	2	36	Муниципальное образование город Владивосток	25:28:000000:6172	Исключение из схемы (карта № 64) в целях усовершенствования внешнего архитектурного облика территории ВГО
62	765	Адмирала Кузнецова ул., 68	щитовая установка	отдельно стоящая	3x6	2	36	Правообладатель отсутствует (в границах земельного участка расположена автомобильная дорога общего пользования местного значения Владивостокского городского округа)	25:28:010035	Исключением из схемы (карта № 65) в целях усовершенствования внешнего архитектурного облика территории ВГО
63	788	Светланская ул., 56	щитовая установка	отдельно стоящая	3x6	2	36	Муниципальное образование город Владивосток	25:28:010006:14	Исключение из схемы (карта № 68) в целях усовершенствования внешнего архитектурного облика территории ВГО
64	789	Суханова ул., 20	щитовая установка	отдельно стоящая	3x6	2	36	Приморский край, департамент транспорта и дорожного хозяйства Приморского края (постоянное (бессрочное) пользование)	25:28:000000:264	Исключение из схемы (карта № 68)
65	791	Луцкого ул., 16	щитовая установка	отдельно стоящая	2,7x3,7	1	9,99	Приморский край; Департамент транспорта и дорожного хозяйства Приморского края (постоянное (бессрочное) пользование)	25:28:000000:264	Исключение из схемы (карта № 68)
66	792	Всволода Сибирцева ул., 15а	щитовая установка с неподвижными изображениями на плоскости информационного поля	отдельно стоящая	2,7x3,7	2	19,98	Приморский край; в постоянном (бессрочном) пользовании у Министерства транспорта и дорожного хозяйства Приморского края	25:28:010007:250	Исключение из схемы (карта № 69)
67	807	Светланская ул., 88	щитовая установка	отдельно стоящая	3x6	2	36	Муниципальное образование город Владивосток	25:28:000000:782	Исключение из схемы (карта № 70) в целях усовершенствования внешнего архитектурного облика территории ВГО
68	852	Ивановская ул., 7 (противоположная сторона)	щитовая установка	отдельно стоящая	3x6	1	18	Муниципальное образование город Владивосток	25:28:010028:0026	Исключение из схемы (карта № 74) в целях усовершенствования внешнего архитектурного облика территории ВГО
































69	857	Новоивановская ул., 3	щитовая установка	отдельно стоящая	3x6	1	18	Муниципальное образование город Владивосток	25:28:010026:69	Исключение из схемы (карта № 75) в целях усовершенствования внешнего архитектурного облика территории ВГО
70	859	Новоивановская ул., 1а	щитовая установка	отдельно стоящая	3x6	2	36	Правообладатель отсутствует (в границах земельного участка расположена автомобильная дорога общего пользования местного значения Владивостокского городского округа)	25:28:010029:203	Исключение из схемы (карта № 75) в целях усовершенствования внешнего архитектурного облика территории ВГО
71	860	Новоивановская ул., 10	щитовая установка	отдельно стоящая	3x6	2	36	Правообладатель отсутствует (в границах земельного участка расположена автомобильная дорога общего пользования местного значения Владивостокского городского округа)	25:28:010029:0015	Исключение из схемы (карта № 75) в целях усовершенствования внешнего архитектурного облика территории ВГО
72	881	Верхнепортовая ул., 12	щитовая установка	отдельно стоящая	3x6	1	18	Государственная федеральная	25:28:020030:901	уточнение имущественной характеристики рекламной конструкции
73	883	Калинина ул., 57	щитовая установка	отдельно стоящая	3x6	2	36	Муниципальное образование город Владивосток	25:28:000000:6041	Исключение из схемы (карта № 78) в целях усовершенствования внешнего архитектурного облика территории ВГО
74	892	Калинина ул., 31	щитовая установка	отдельно стоящая	3x6	2	36	Муниципальное образование город Владивосток	25:28:000000:6041	Исключение из схемы (карта № 79) в целях усовершенствования внешнего архитектурного облика территории ВГО
75	898	Борисенко ул., 2	щитовая установка	отдельно стоящая	3x6	2	36	Правообладатель отсутствует (в границах земельного участка расположена автомобильная дорога общего пользования местного значения Владивостокского городского округа)	25:28:030011	Исключение из схемы (карта № 80) в целях усовершенствования внешнего архитектурного облика территории ВГО
76	900	Спортивная ул., 5	щитовая установка	отдельно стоящая	3x6	2	36	Муниципальное образование город Владивосток	25:28:000000:617	Исключение из схемы (карта № 80) в целях усовершенствования внешнего архитектурного облика территории ВГО
77	903	Спортивная ул., 5 - Борисенко ул.	щитовая установка	отдельно стоящая	3x6	2	36	Муниципальное образование город Владивосток	25:28:030011:0046	Исключение из схемы (карта № 81) в целях усовершенствования внешнего архитектурного облика территории ВГО
78	908	Верхнепортовая ул., 78 - Казанская ул.	щитовая установка	отдельно стоящая	3x6	1	18	Муниципальное образование город Владивосток	25:28:020033:0030	Исключение из схемы (карта № 82) в целях усовершенствования внешнего архитектурного облика территории ВГО

79	910	Верхнепортовая ул., 76	щитовая установка	отдельно стоящая	3x6	2	36	Правообладатель отсутствует (в границах земельного участка расположена автомобильная дорога общего пользования местного значения Владивостокского городского округа)	25:28:020032	Исключение из схемы (карта № 82) в целях усовершенствования внешнего архитектурного облика территории ВГО
80	915	Верхнепортовая ул., 29а поз.2	щитовая установка	отдельно стоящая	3x6	2	36	Муниципальное образование город Владивосток	25:28:020031:0102	Исключение из схемы (карта № 82) в целях усовершенствования внешнего архитектурного облика территории ВГО
81	923	Вилкова ул., 15	щитовая установка	отдельно стоящая	3x6	2	36	Муниципальное образование город Владивосток	25:28:000000:9903	Исключение из схемы (карта № 84) в целях усовершенствования внешнего архитектурного облика территории ВГО
82	954	Олега Кошова ул., 22	щитовая установка	отдельно стоящая	3x6	2	36	Муниципальное образование город Владивосток, Муниципальное казенное учреждение "Дирекция по строительству объектов Владивостокского городского округа" города Владивостока (постоянное (бессрочное) пользование)	25:28:030003:1306	Исключение из схемы (карта № 92) в целях усовершенствования внешнего архитектурного облика территории ВГО
83	963	Сахалинская ул., 27 (противоположная сторона)	щитовая установка	отдельно стоящая	3x6	1	18	Правообладатель отсутствует (в границах земельного участка расположена автомобильная дорога общего пользования местного значения Владивостокского городского округа)	25:28:030018	Исключение из схемы (карта № 95) в целях усовершенствования внешнего архитектурного облика территории ВГО
84	996	Океанский проспект - Октябрьская, 14	щитовая установка	отдельно стоящая	3x6	1	18	Муниципальное образование город Владивосток	25:28:010001:161	Исключение из схемы (карта № 55) в целях усовершенствования внешнего архитектурного облика территории ВГО
85	1001	Аксаковская ул., 3а поз.3	щитовая установка	отдельно стоящая	3x4	2	24	Приморский край, департамент транспорта и дорожного хозяйства Приморского края (постоянное (бессрочное) пользование)	25:28:000000:695	Исключение из схемы (карта № 62)
86	1008	Шоссейная 2-я ул., 54	щитовая установка	отдельно стоящая	2x3	2	12	Правообладатель отсутствует, в ведении муниципального образования город Владивосток (земельный участок, государственная собственность на который не разграничена)	25:28:050016	уточнение имущественной характеристики рекламной конструкции

87	1009	Шоссейная 2-я ул., 16	щитовая установка	отдельно стоящая	1x1,9	2	3,8	Правообладатель отсутствует, в ведении муниципального образования город Владивосток (земельный участок, государственная собственность на который не разграничена)	25:28:050016	уточнение имущественной характеристики рекламной конструкции
88	1014	100-летия Владивостока проспект - Чапаева ул.	щитовая установка	отдельно стоящая	3x6	1	18	Муниципальное образование город Владивосток	25:28:000000:416	Исключение из схемы (карта № 20) в целях усовершенствования внешнего архитектурного облика территории ВГО
89	1021	Светланская ул., 152	щитовая установка	на здании	1,8x11,9	1	21,42	Приморский край, краевое государственное автономное профессиональное образовательное учреждение "Промышленный колледж энергетики и связи" (постоянное (бессрочное) пользование)	25:28:010026:1284	Исключение из схемы (карта № 72) реализация мероприятий федерального проекта "Профессионалитет" государственной программы Российской Федерации "Развитие образования"
90	1122	Аксаковская ул., 3а (остановка наземного городского транспорта «Фуникулер») поз.2	рекламная конструкция в составе остановочного павильона	отдельно стоящая	1,8x1,2	2	4,32	Приморский край; в постоянном (бессрочном) пользовании у Министерства транспорта и дорожного хозяйства Приморского края;	25:28:000000:695	Исключение из схемы (карта № 62)
91	1123	Аксаковская ул., 3а (остановка наземного городского транспорта «Фуникулер») поз. 1	рекламная конструкция в составе остановочного павильона	отдельно стоящая	1,8x1,2	2	4,32	Приморский край; в постоянном (бессрочном) пользовании у Министерства транспорта и дорожного хозяйства Приморского края;	25:28:000000:695	Исключение из схемы (карта № 62)
92	1190	Аксаковская ул., 3а	интерактивная панель	отдельно стоящая	0,705x1,62	1	1,14	Приморский край; в постоянном (бессрочном) пользовании у Министерства транспорта и дорожного хозяйства Приморского края	25:28:000000:695	Исключение из схемы (карта № 62)

93	1192	Пушкинская ул., 29	интерактивная панель	отдельно стоящая	0,705x1,62	2	2,28	Приморский край; в постоянном (бессрочном) пользовании у Министерства транспорта и дорожного хозяйства Приморского края	25:28:000000:695	Исключение из схемы (карта № 62)
94	1195	Фастовская ул.,20, остановка общественного транспорта "Театр Оперы и балета" (в сторону Золотого моста)	интерактивная панель	отдельно стоящая	0,705x1,62	2	2,28	Приморский край; в постоянном (бессрочном) пользовании у Министерства транспорта и дорожного хозяйства Приморского края	25:28:000000:69381	Исключение из схемы (карта № 134)
95	1210	Маковского ул., 110	пилон с неподвижными изображениями на плоскости информационного поля	отдельно стоящая	1,8 x 1,2	2	4,32	Правообладатель отсутствует, в ведении муниципального образования город Владивосток (земельный участок, государственная собственность на который не разграничена)	25:28:050057	включение в схему новой рекламной конструкции (карта № 10)
96	1211	в 12 метрах к юго-востоку от ОКС Стрелочная ул., 21	щитовая установка с неподвижными изображениями на плоскости информационного поля	отдельно стоящая	4,6x2,5	2	23	ООО "ПРОГРЕСС-СТРОЙ" ограничил (обременил) права: ипотека ПАО "Промсвязьбанк"	25:28:040010:10448	включение в схему новой рекламной конструкции (карта № 47)

Условные обозначения рекламных конструкций:

-  арка отдельно стоящая размером 0,5 м x 3 м двусторонняя площадью 3 кв. м
-  арка отдельно стоящая размером 0,8 м x 3 м односторонняя площадью 2,4 кв. м
-  арка отдельно стоящая размером 1,5 м x 3 м односторонняя площадью 4,5 кв. м
-  арка отдельно стоящая размером 3,8 м x 1 м односторонняя площадью 3,8 кв. м
-  интерактивная панель отдельно стоящая размером 0,705 м x 1,62 м односторонняя площадью 1,14 кв. м
-  интерактивная панель отдельно стоящая размером 0,705 м x 1,62 м двусторонняя площадью 2,28 кв. м
-  интерактивная панель отдельно стоящая размером 0,7 м x 1,2 м двусторонняя площадью 1,68 кв. м
-  кронштейн на опоре на сооружении размером 1 м x 0,7 м двусторонний площадью 1,4 кв. м
-  кронштейн на опоре на сооружении размером 1,8 м x 1,2 м двусторонний площадью 4,32 кв. м
-  объемно-пространственная конструкция отдельно стоящая размером 3,3 м x 13,7 м односторонняя площадью 45,21 кв. м
-  панно брендмауэрное на здании размером 5 м x 12 м одностороннее площадью 60 кв. м
-  панно брендмауэрное с демонстрацией рекламы на электронных носителях на здании размером 19,46 м x 3,07 м одностороннее площадью 59,74 кв. м
-  панно брендмауэрное с демонстрацией рекламы, социальной рекламы на электронных носителях на здании размером 18,24 м x 10,56 м одностороннее площадью 196,6 кв. м
-  пилон с неподвижными изображениями на плоскости информационного поля отдельно стоящая размером 1,8 м x 1,2 м односторонний площадью 2,16 кв. м
-  пилон с неподвижными изображениями на плоскости информационного поля отдельно стоящая размером 1,8 м x 1,2 м двусторонний площадью 4,32 кв. м
-  пилон с демонстрацией рекламы на динамических системах смены изображений отдельно стоящий размером 1,8 м x 1,2 м односторонний площадью 2,16 кв. м
-  рекламная конструкция в составе остановочного павильона отдельно стоящая размером 1,8 м x 1,2 м двусторонняя площадью 4,32 кв. м
-  стела отдельно стоящая размером 1,7 м x 0,4 м двусторонняя площадью 1,36 кв. м
-  стела отдельно стоящая размером 2 м x 2,2 м двусторонняя площадью 8,8 кв. м
-  стела отдельно стоящая размером 2,5 м x 0,75 м двусторонняя площадью 3,75 кв. м
-  стела отдельно стоящая размером 3 м x 1,5 м односторонняя площадью 4,5 кв. м
-  стела отдельно стоящая размером 3 м x 1,5 м двусторонняя площадью 9 кв. м
-  стела отдельно стоящая размером 3 м x 1,5 м трехсторонняя площадью 13,5 кв. м
-  стела отдельно стоящая размером 3 м x 2,4 м двусторонняя площадью 14,4 кв. м
-  стела отдельно стоящая размером 3,5 м x 1,5 м двусторонняя площадью 10,5 кв. м
-  стела отдельно стоящая размером 3,6 м x 1,6 м двусторонняя площадью 11,52 кв. м
-  стела отдельно стоящая размером 4 м x 2,2 м двусторонняя площадью 17,6 кв. м
-  стела отдельно стоящая размером 5,2 м x 5,3 м двусторонняя площадью 55,12 кв. м
-  стела отдельно стоящая размером 5,5 м x 2,5 м двусторонняя площадью 27,5 кв. м
-  стела отдельно стоящая размером 6 м x 4 м односторонняя площадью 24 кв. м
-  стела отдельно стоящая размером 7 м x 3 м двусторонняя площадью 42 кв. м

- стела отдельно стоящая размером 7,5 м х 7,8 м односторонняя площадью 58,5 кв. м
- стела отдельно стоящая размером 9 м х 2,473 м двусторонняя площадью 26,214 кв. м
- стела отдельно стоящая размером 9,2 м х 3 м двусторонняя площадью 55,2 кв. м
- стела отдельно стоящая размером 10,8 м х 3,2 м трехсторонняя площадью 103,68 кв. м
- стела отдельно стоящая размером 11,98 м х 5,57 м односторонняя площадью 66,73 кв. м
- стела отдельно стоящая размером 25,9 м х 5 м трехсторонняя площадью 388,5 кв. м
- флаговая композиция отдельно стоящая размером 1,8 м х 1,2 м двусторонняя с тремя полотнищами площадью 12,96 кв. м
- флаговая композиция отдельно стоящая размером 2 м х 0,6 м двусторонняя с тремя полотнищами площадью 7,2 кв. м
- флаговая композиция отдельно стоящая размером 2 м х 0,8 м двусторонняя с тремя полотнищами площадью 9,6 кв. м
- флаговая композиция отдельно стоящая размером 2,8 м х 0,7 м двусторонняя с тремя полотнищами площадью 11,76 кв. м
- флаговая композиция отдельно стоящая размером 6 м х 1 м двусторонняя с двумя полотнищами площадью 24 кв. м
- флаговая композиция отдельно стоящая размером 2,9 м х 1 м двусторонняя с шестью полотнищами площадью 34,92 кв. м
- хорека отдельно стоящая размером 1,2 м х 0,6 м двусторонняя площадью 1,44 кв. м
- хорека отдельно стоящая размером 1,8 м х 1,2 м двусторонняя площадью 4,32 кв. м
- афишный стенд размером 1,7 м х 1,7 м односторонний площадью 2.89 кв. м
- щитовая установка отдельно стоящая размером 1 м х 1,5 м односторонняя площадью 1,5 кв. м
- щитовая установка отдельно стоящая размером 1 м х 1,9 м односторонняя площадью 1,9 кв. м
- щитовая установка отдельно стоящая размером 1 м х 1,9 м двусторонняя площадью 3,8 кв. м
- щитовая установка отдельно стоящая размером 1 м х 3,5 м односторонняя площадью 3,5 кв. м
- щитовая установка с неподвижным изображением на плоскости информационного поля отдельно стоящая размером 2 м х 3 м односторонняя площадью 6 кв. м
- щитовая установка с неподвижными изображениями на плоскости информационного поля на здании размером 1,38 м х 4,5 м односторонняя площадью 6,21 кв. м
- щитовая установка с неподвижными изображениями на плоскости информационного поля отдельно стоящая размером 1,5 м х 1 м односторонняя площадью 1,5 кв. м
- щитовая установка с неподвижными изображениями на плоскости информационного поля отдельно стоящая размером 1,8 м х 1,2 м двусторонняя площадью 4,32 кв. м
- щитовая установка отдельно стоящая размером 1,8 м х 1,2 м односторонняя площадью 2,16 кв. м
- щитовая установка отдельно стоящая размером 1,8 м х 2,3 м односторонняя площадью 4,14 кв. м
- щитовая установка отдельно стоящая размером 1,8 м х 2,5 м двусторонняя площадью 9 кв. м
- щитовая установка на здании размером 1,8 м х 11,9 м односторонняя площадью 21,42 кв. м
- щитовая установка отдельно стоящая размером 2 м х 1,15 м двусторонняя площадью 4,6 кв. м
- щитовая установка отдельно стоящая размером 2 м х 1,5 м двусторонняя площадью 6 кв. м
- щитовая установка отдельно стоящая размером 2 м х 3 м односторонняя площадью 6 кв. м
- щитовая установка отдельно стоящая размером 2 м х 3 м двусторонняя площадью 12 кв. м
- щитовая установка отдельно стоящая размером 2 м х 3 м трехсторонняя площадью 18 кв. м

- щитовая установка с неподвижными изображениями на плоскости информационного поля отдельно стоящая размером 2 м х 3 м двусторонняя площадью 12 кв. м
- щитовая установка отдельно стоящая размером 2 м х 5 м односторонняя площадью 10 кв. м
- щитовая установка отдельно стоящая размером 2,5 м х 3,5 м односторонняя площадью 8,75 кв. м
- щитовая установка отдельно стоящая размером 2,7 м х 3,7 м односторонняя площадью 9,99 кв. м
- щитовая установка отдельно стоящая размером 2,7 м х 3,7 м двусторонняя площадью 19,98 кв. м
- щитовая установка на сооружении размером 2,7 м х 3,7 м двусторонняя площадью 19,98 кв. м
- щитовая установка отдельно стоящая размером 3 м х 2 м х 2 м односторонняя площадью 6 кв. м
- щитовая установка отдельно стоящая размером 3 м х 4 м односторонняя площадью 12 кв. м
- щитовая установка отдельно стоящая размером 3 м х 4 м двусторонняя площадью 24 кв. м
- щитовая установка отдельно стоящая размером 3 м х 4 м трехсторонняя площадью 36 кв. м
- щитовая установка с неподвижными изображениями на плоскости информационного поля отдельно стоящая размером 3 м х 4 м односторонняя площадью 12 кв. м
- щитовая установка с неподвижными изображениями на плоскости информационного поля отдельно стоящая размером 3 м х 4 м двусторонняя площадью 24 кв. м
- щитовая установка отдельно стоящая размером 3 м х 6 м односторонняя площадью 18 кв. м
- щитовая установка отдельно стоящая размером 3 м х 6 м двусторонняя площадью 36 кв. м
- щитовая установка отдельно стоящая размером 3 м х 6 м трехсторонняя площадью 54 кв. м
- щитовая установка отдельно стоящая размером 3 м х 12 м односторонняя площадью 36 кв. м
- щитовая установка отдельно стоящая размером 3,215 м х 6,061 м односторонняя площадью 19,486 кв. м
- щитовая установка отдельно стоящая размером 3,84 м х 7,68 м односторонняя площадью 29,49 кв. м
- щитовая установка отдельно стоящая размером 4 м х 7 м односторонняя площадью 28 кв. м
- щитовая установка отдельно стоящая размером 4 м х 7 м двусторонняя площадью 56 кв. м
- щитовая установка отдельно стоящая размером 4 м х 12 м односторонняя площадью 48 кв. м
- щитовая установка отдельно стоящая размером 4 м х 12 м двусторонняя площадью 96 кв. м
- щитовая установка с неподвижными изображениями на плоскости информационного поля отдельно стоящая размером 4,6 м х 2,5 м двусторонняя площадью 23 кв. м*
- щитовая установка отдельно стоящая размером 5 м х 10 м односторонняя площадью 50 кв. м
- щитовая установка отдельно стоящая размером 5 м х 10 м двусторонняя площадью 100 кв. м
- щитовая установка отдельно стоящая размером 5 м х 15 м односторонняя площадью 75 кв. м
- щитовая установка отдельно стоящая размером 5 м х 15 м двусторонняя площадью 150 кв. м
- щитовая установка отдельно стоящая размером 5 м х 15 м трехсторонняя площадью 225 кв. м
- щитовая установка отдельно стоящая размером 5,76 м х 11,52 м односторонняя площадью 66,36 кв. м
- щитовая установка отдельно стоящая размером 6,1 м х 5,4 м односторонняя площадью 32,94 кв. м
- щитовая установка отдельно стоящая размером 8 м х 9 м односторонняя площадью 72 кв. м
- щитовая установка отдельно стоящая размером 13 м х 12 м односторонняя площадью 156 кв. м

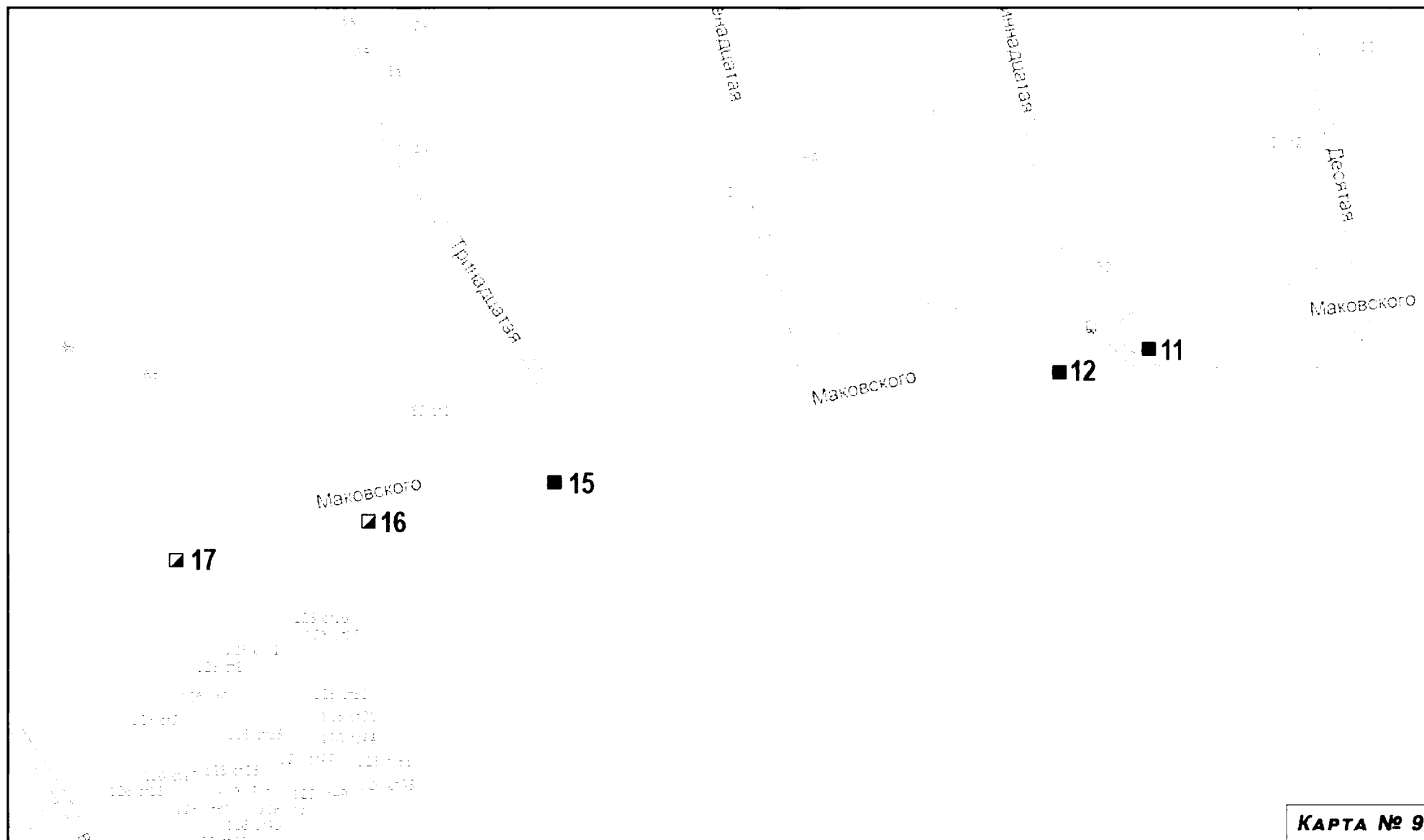


знак километровой разметки (километровый столбик) с указанием расстояния от начала дороги

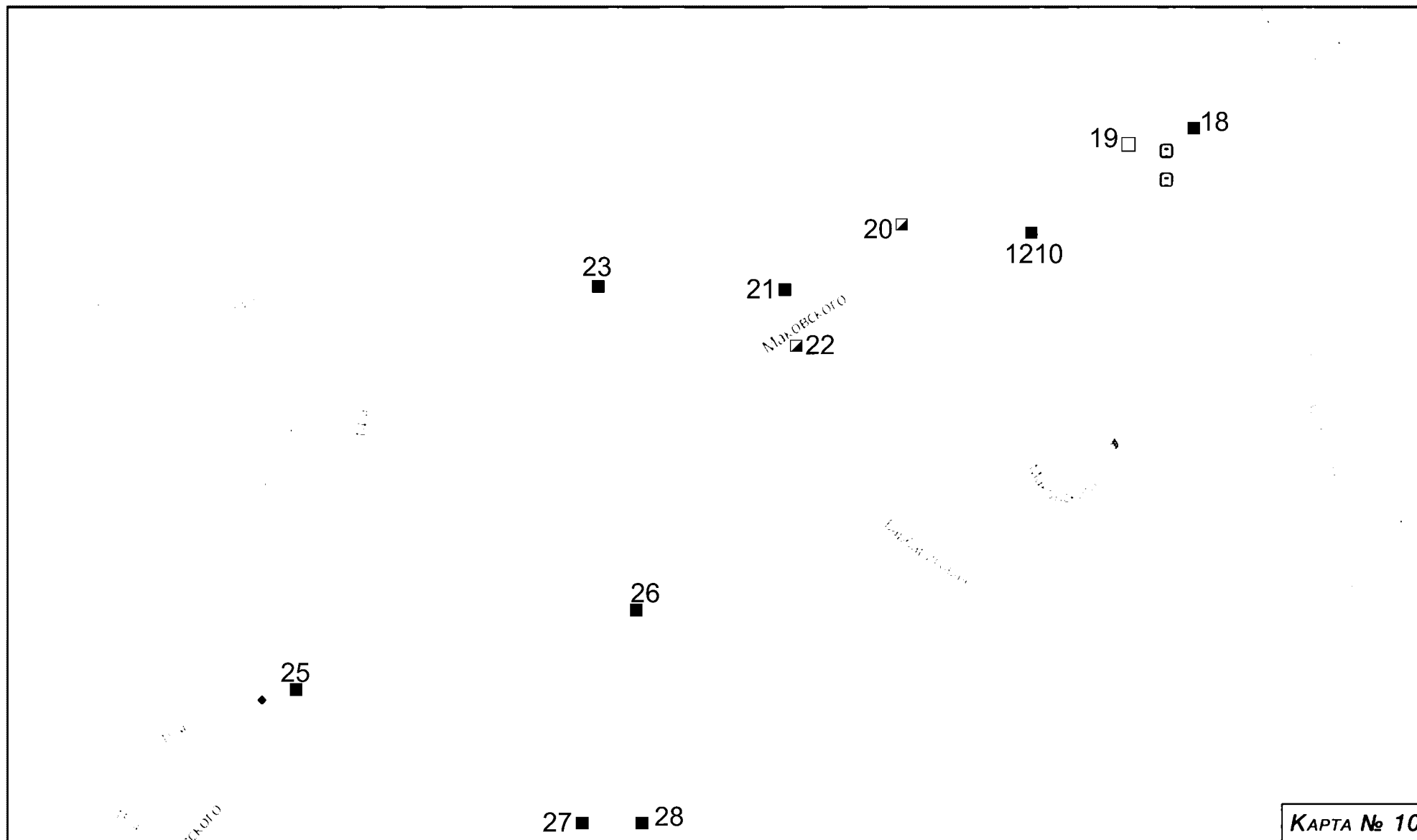
Примечание:

* — новое обозначение рекламных конструкций


**Карта размещения рекламных конструкций на территории
Владивостокского городского округа, выполненная на адресном плане (г. Владивосток)**



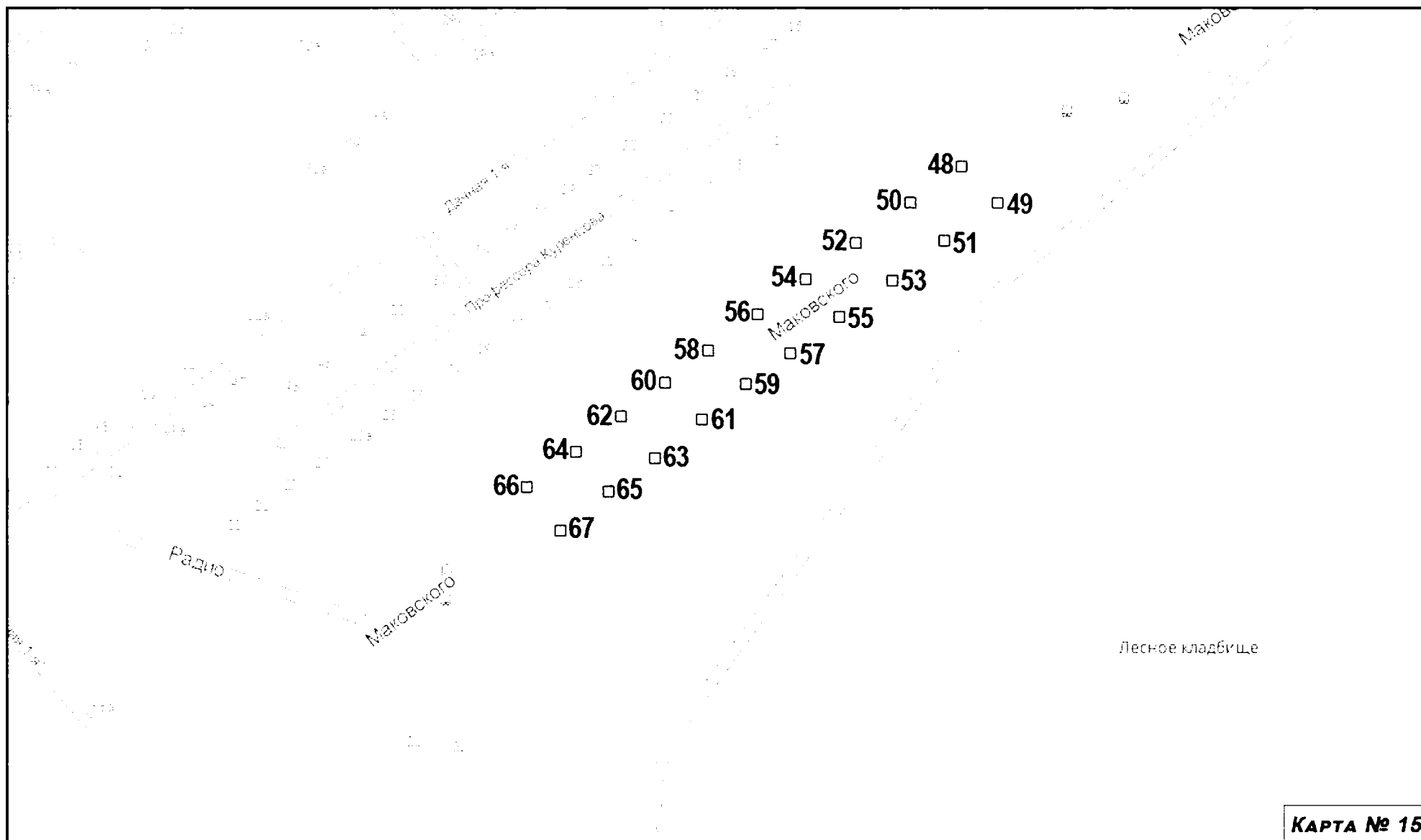
**Карта размещения рекламных конструкций на территории
Владивостокского городского округа, выполненная на адресном плане (г. Владивосток)**



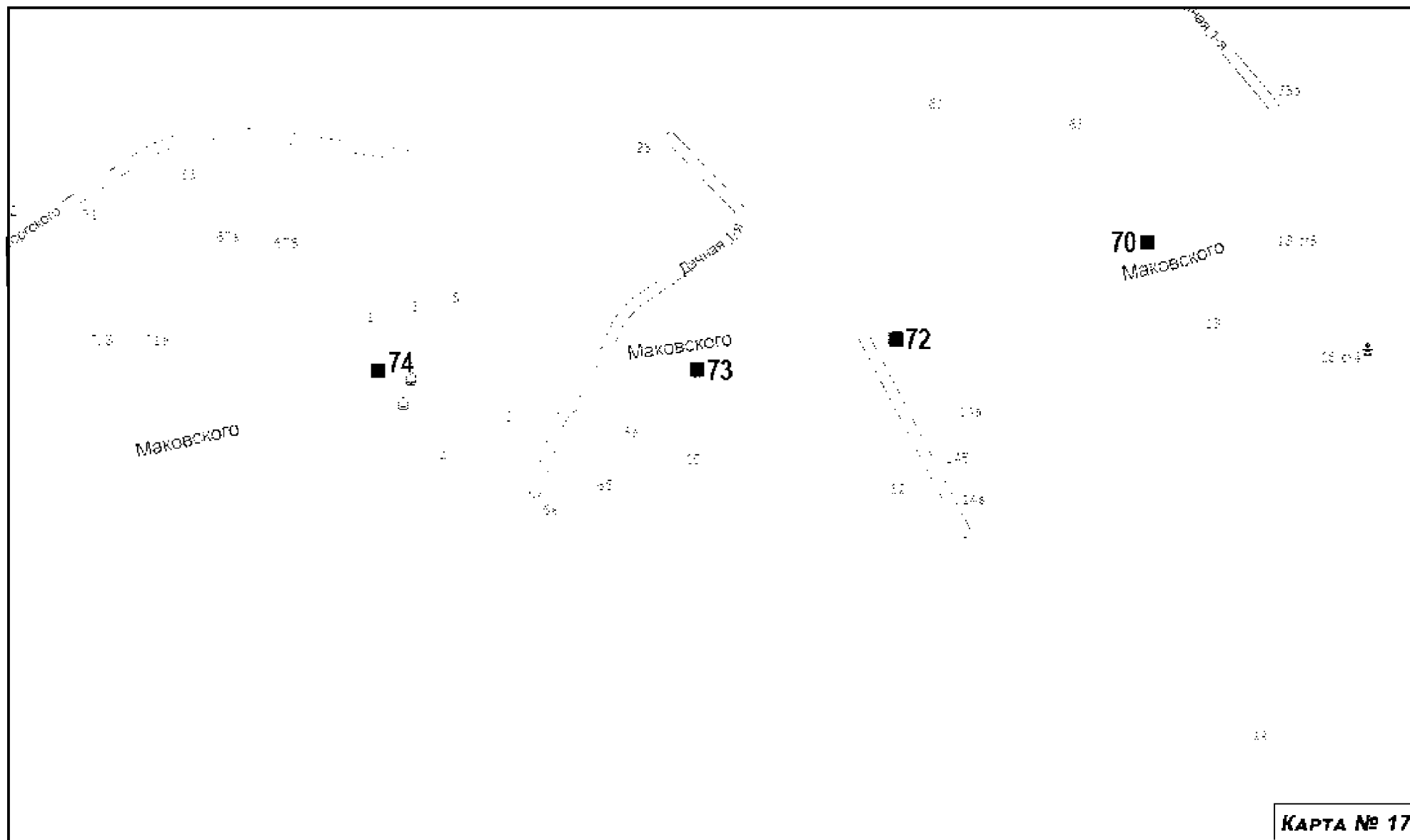
**Карта размещения рекламных конструкций на территории
Владивостокского городского округа, выполненная на адресном плане (г. Владивосток)**



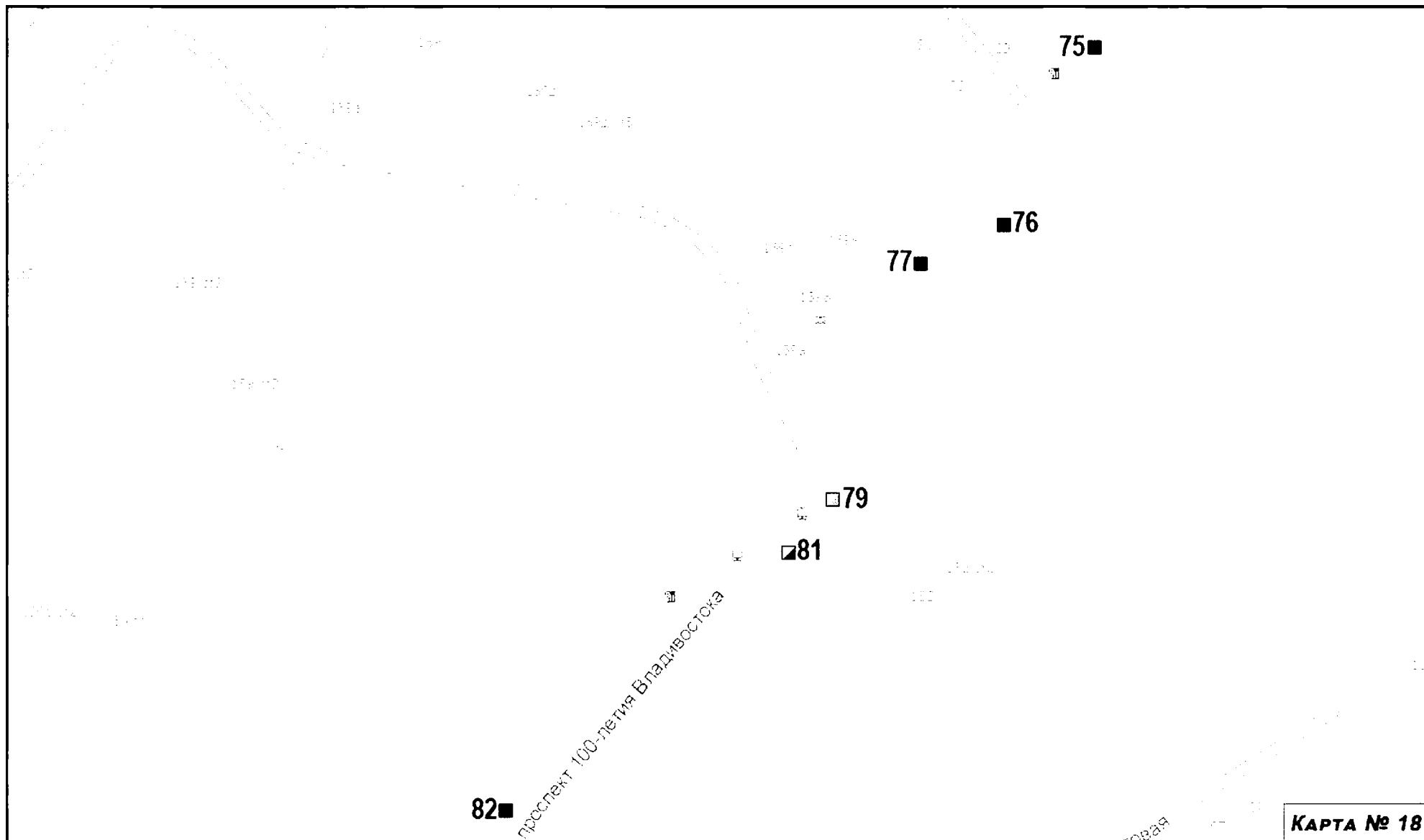
**Карта размещения рекламных конструкций на территории
Владивостокского городского округа, выполненная на адресном плане (г. Владивосток)**



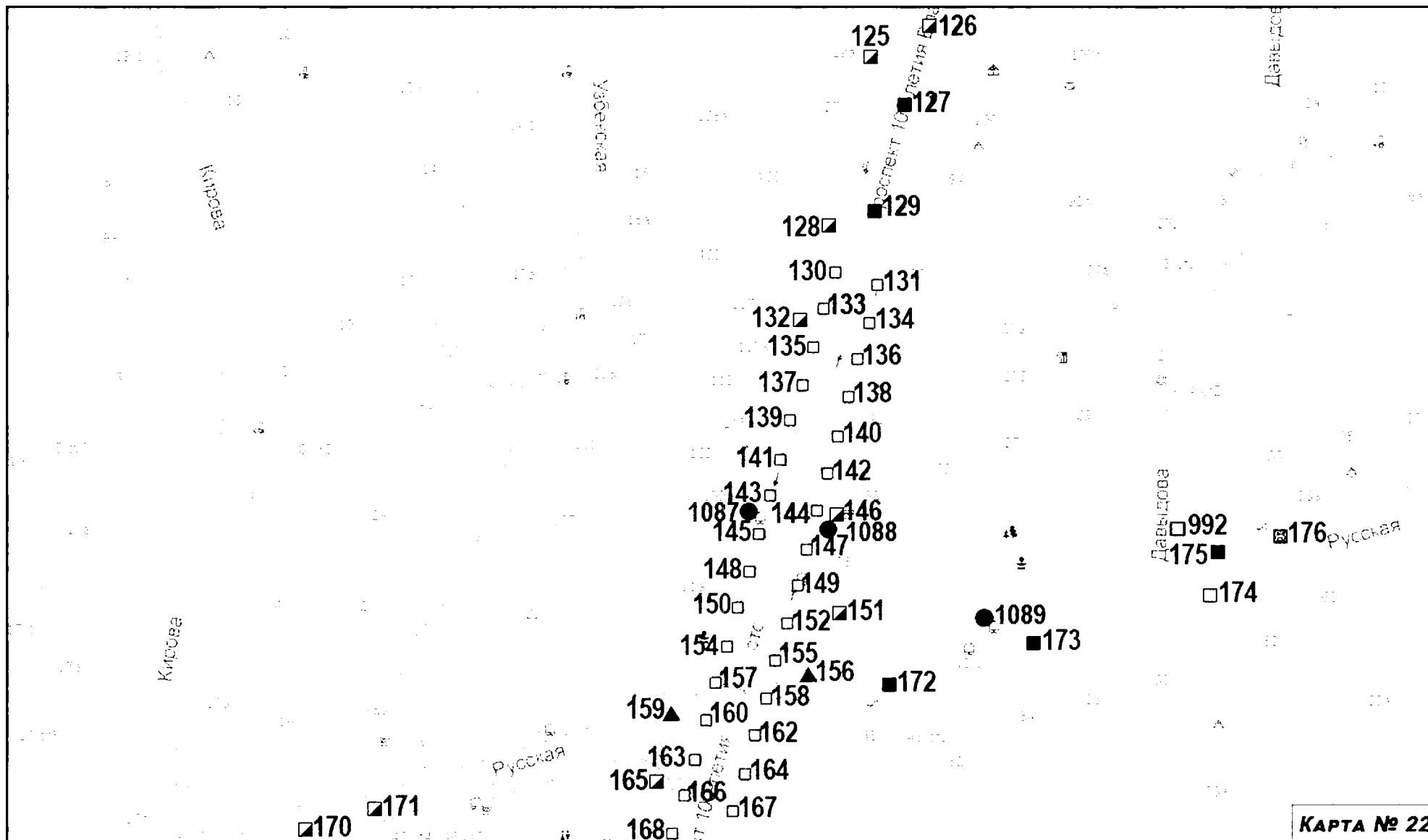
**Карта размещения рекламных конструкций на территории
Владивостокского городского округа, выполненная на адресном плане (г. Владивосток)**



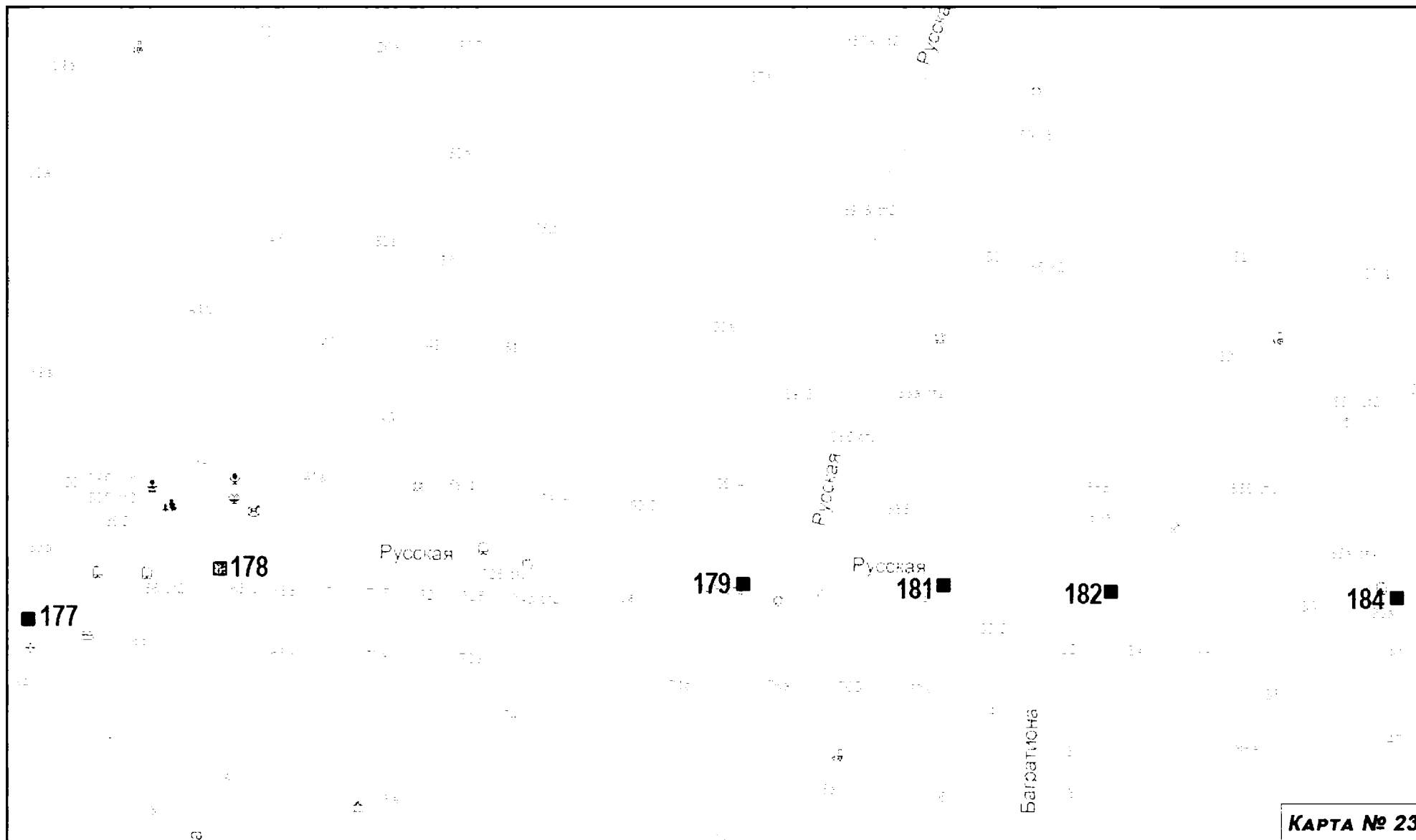
**Карта размещения рекламных конструкций на территории
Владивостокского городского округа, выполненная на адресном плане (г. Владивосток)**



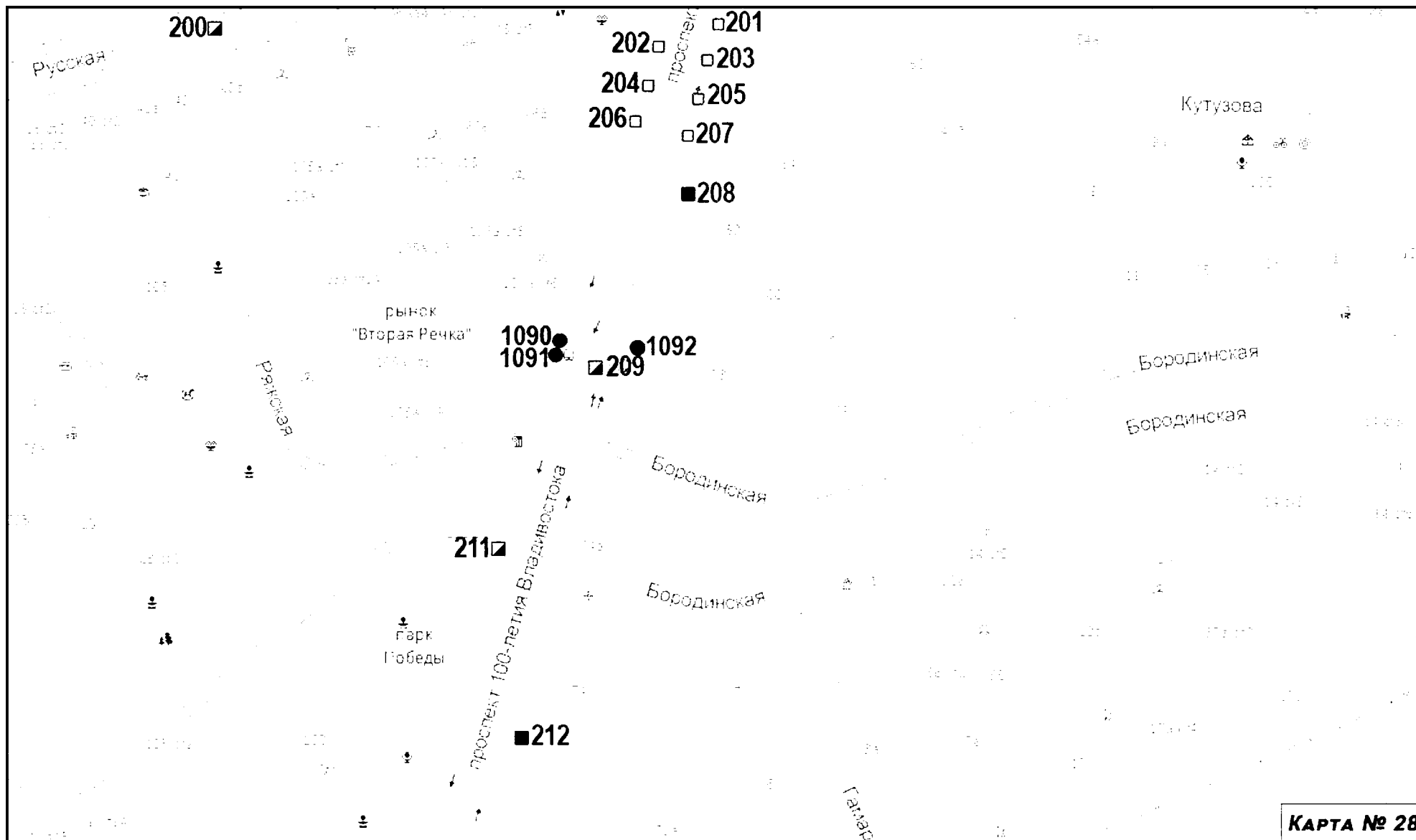
Карта размещения рекламных конструкций на территории
Владивостокского городского округа, выполненная на адресном плане (г. Владивосток)



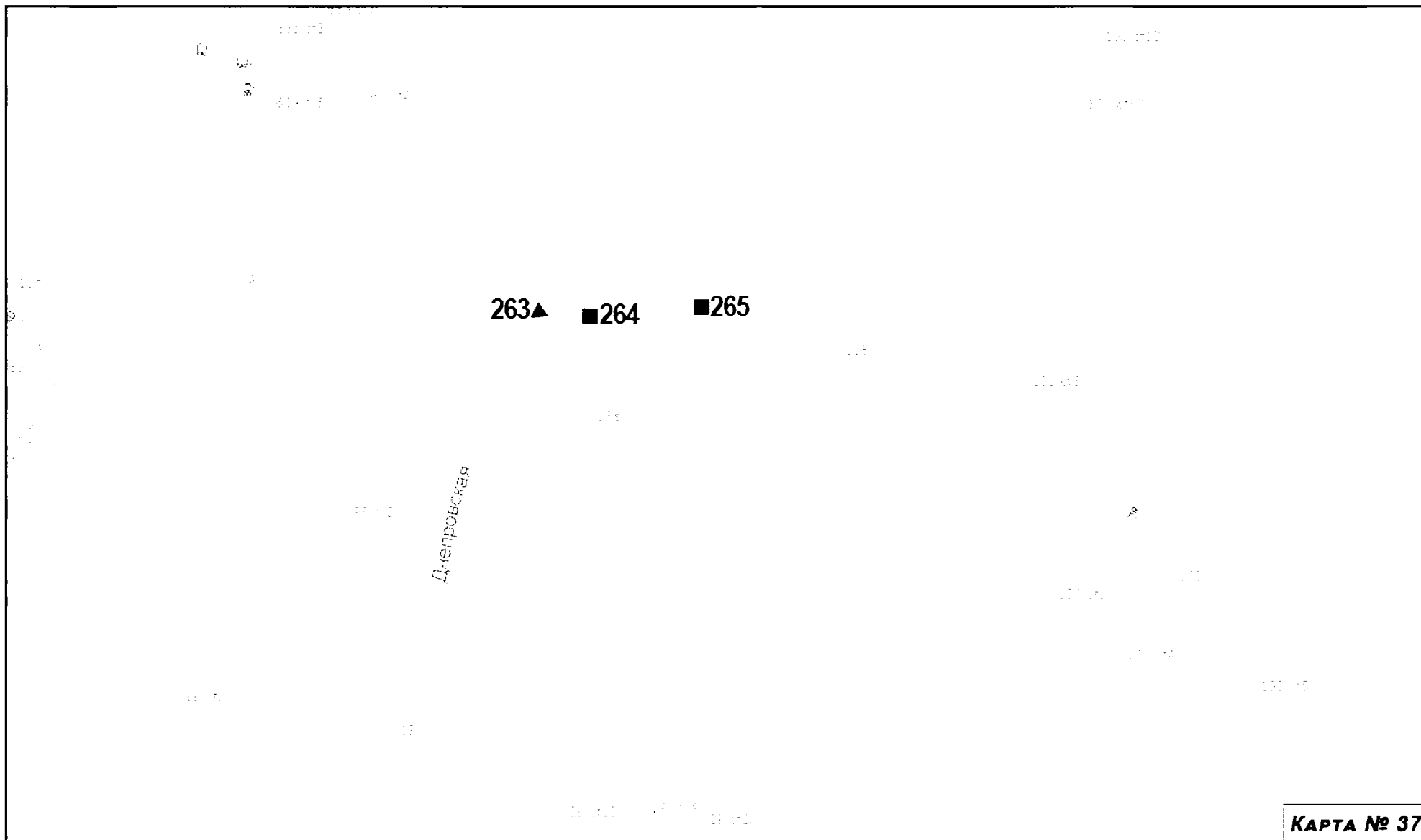
**Карта размещения рекламных конструкций на территории
Владивостокского городского округа, выполненная на адресном плане (г. Владивосток)**



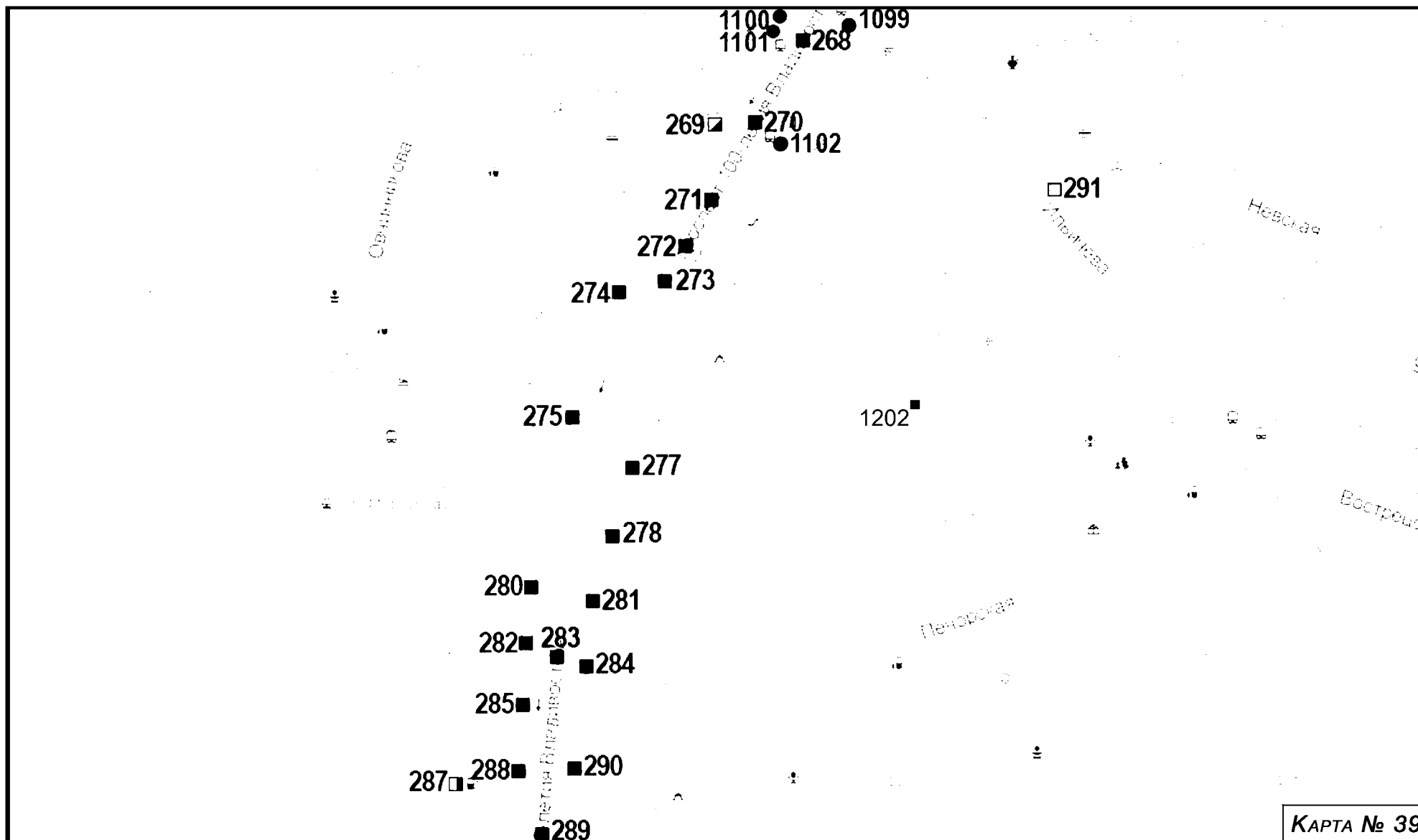
**Карта размещения рекламных конструкций на территории
Владивостокского городского округа, выполненная на адресном плане (г. Владивосток)**



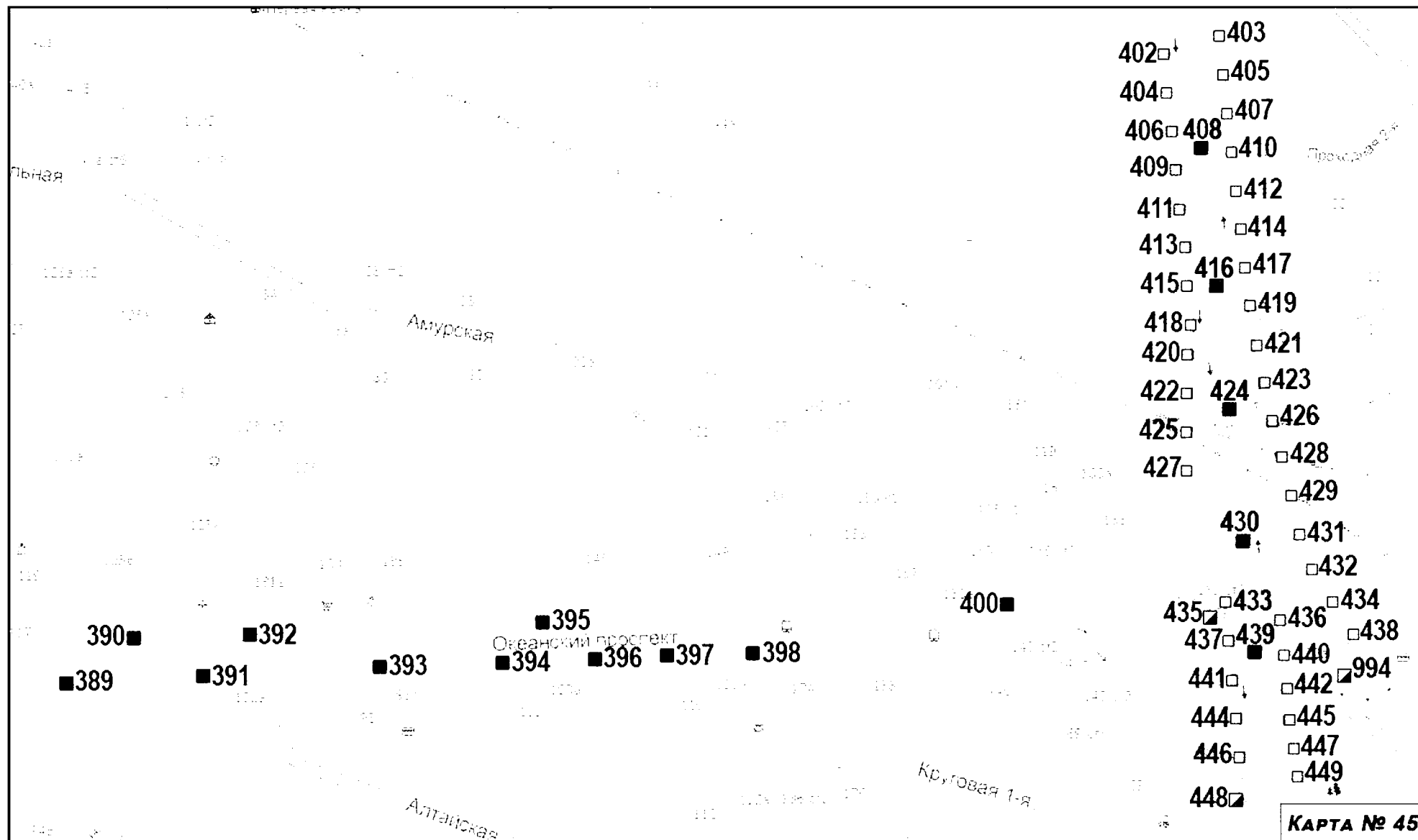
**Карта размещения рекламных конструкций на территории
Владивостокского городского округа, выполненная на адресном плане (г. Владивосток)**




Карта размещения рекламных конструкций на территории
Владивостокского городского округа, выполненная на адресном плане (г. Владивосток)



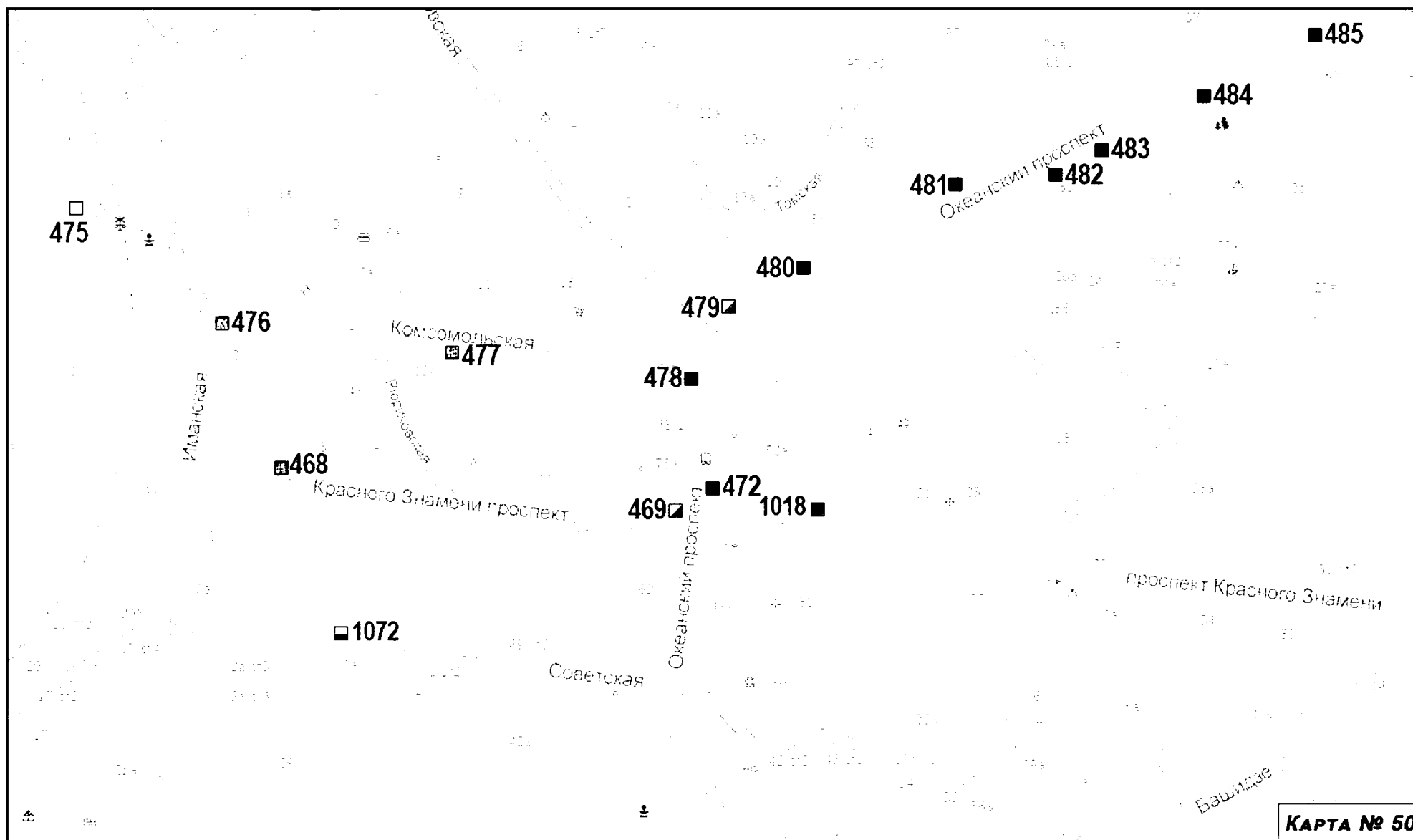
**Карта размещения рекламных конструкций на территории
Владивостокского городского округа, выполненная на адресном плане (г. Владивосток)**



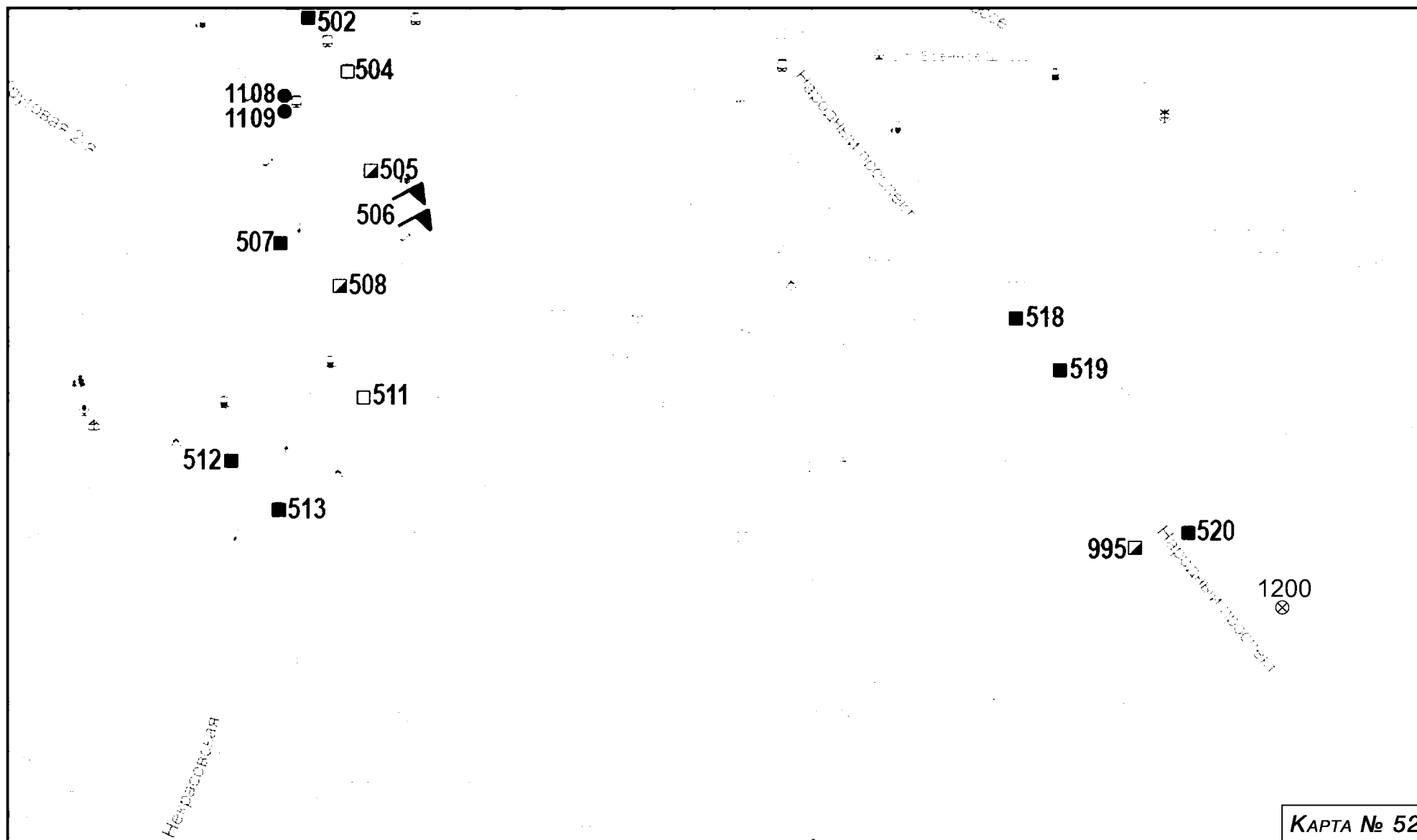
Карта размещения рекламных конструкций на территории
Владивостокского городского округа, выполненная на адресном плане (г. Владивосток)



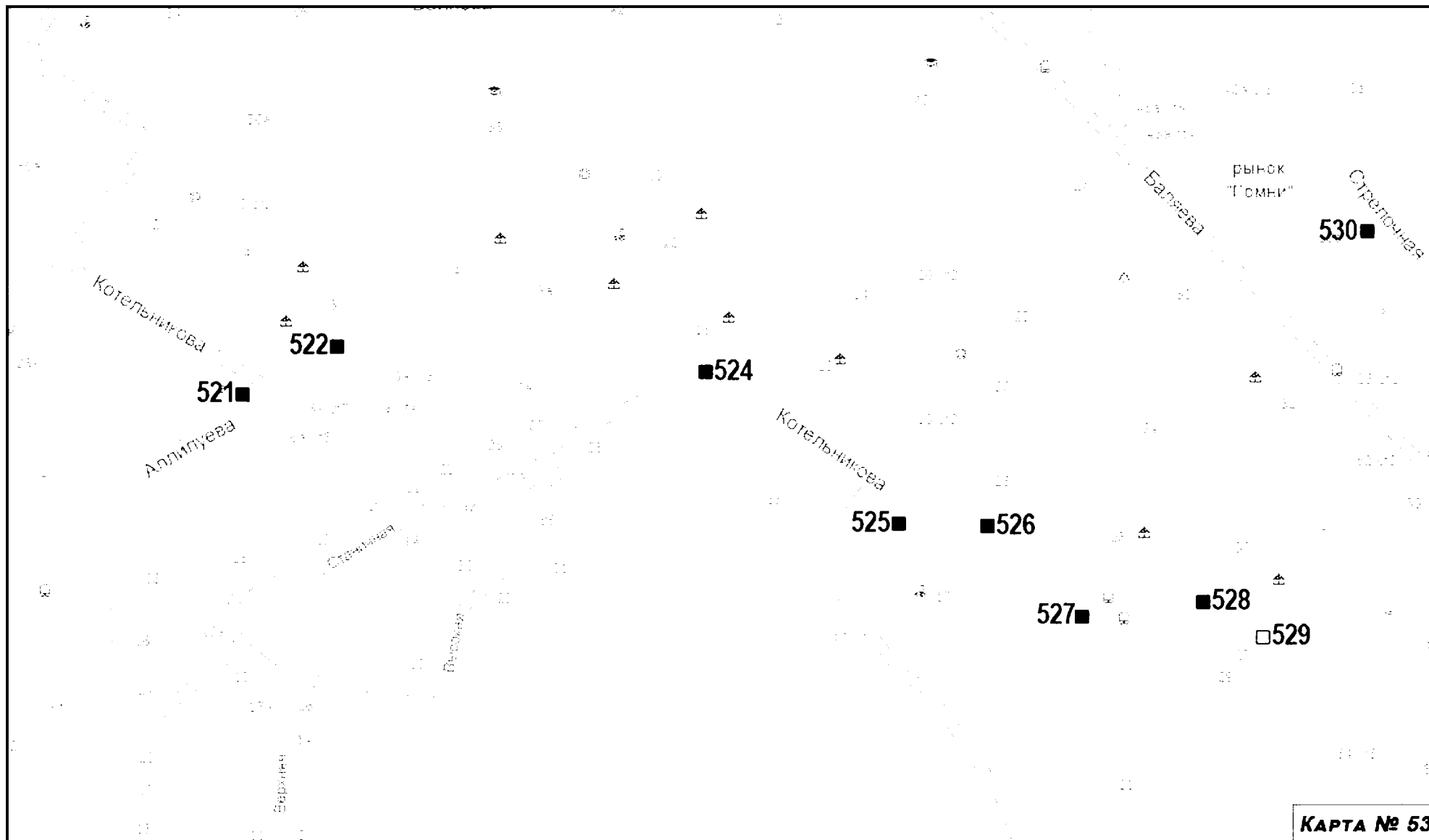
**Карта размещения рекламных конструкций на территории
Владивостокского городского округа, выполненная на адресном плане (г. Владивосток)**



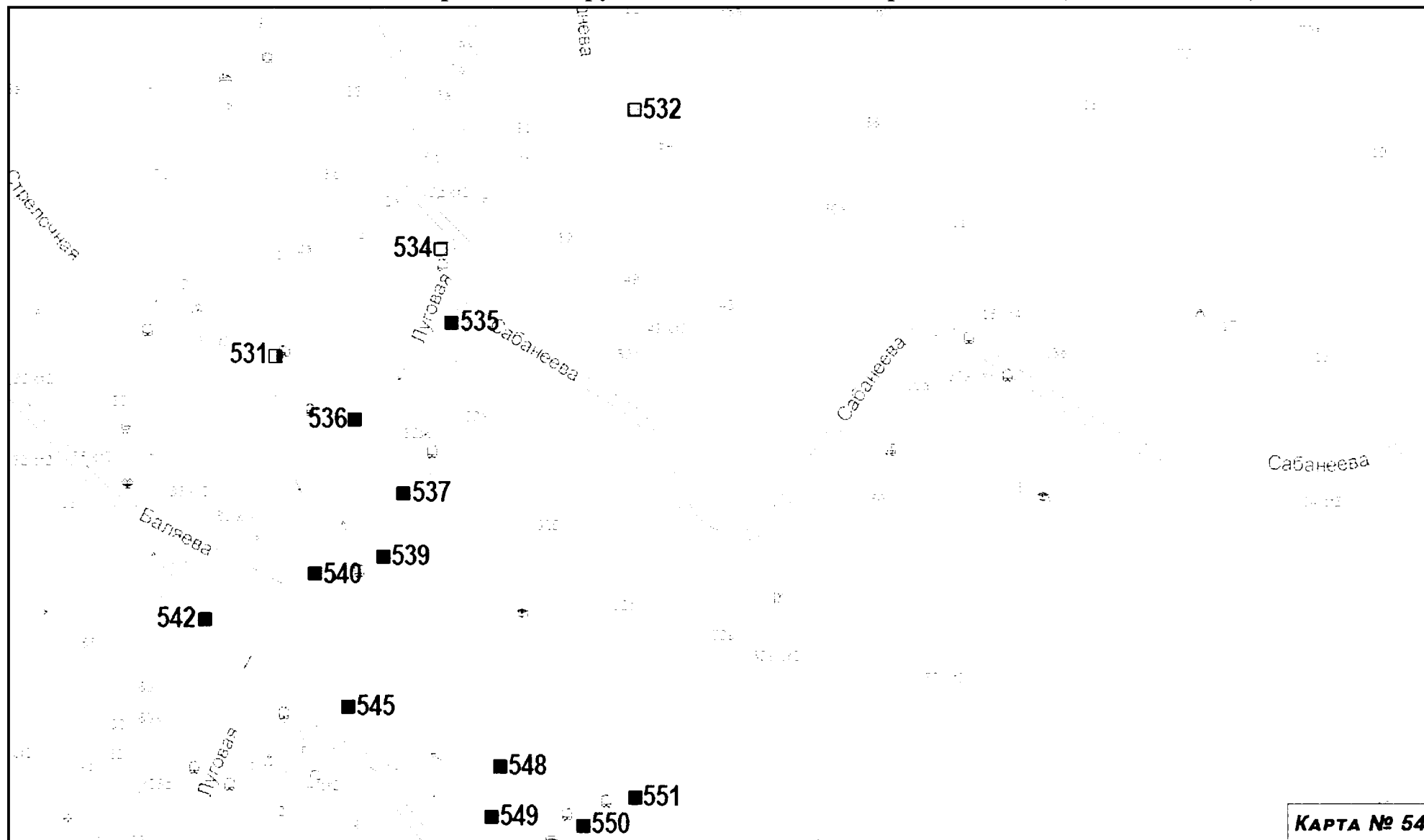
Карта размещения рекламных конструкций на территории
Владивостокского городского округа, выполненная на адресном плане (г. Владивосток)



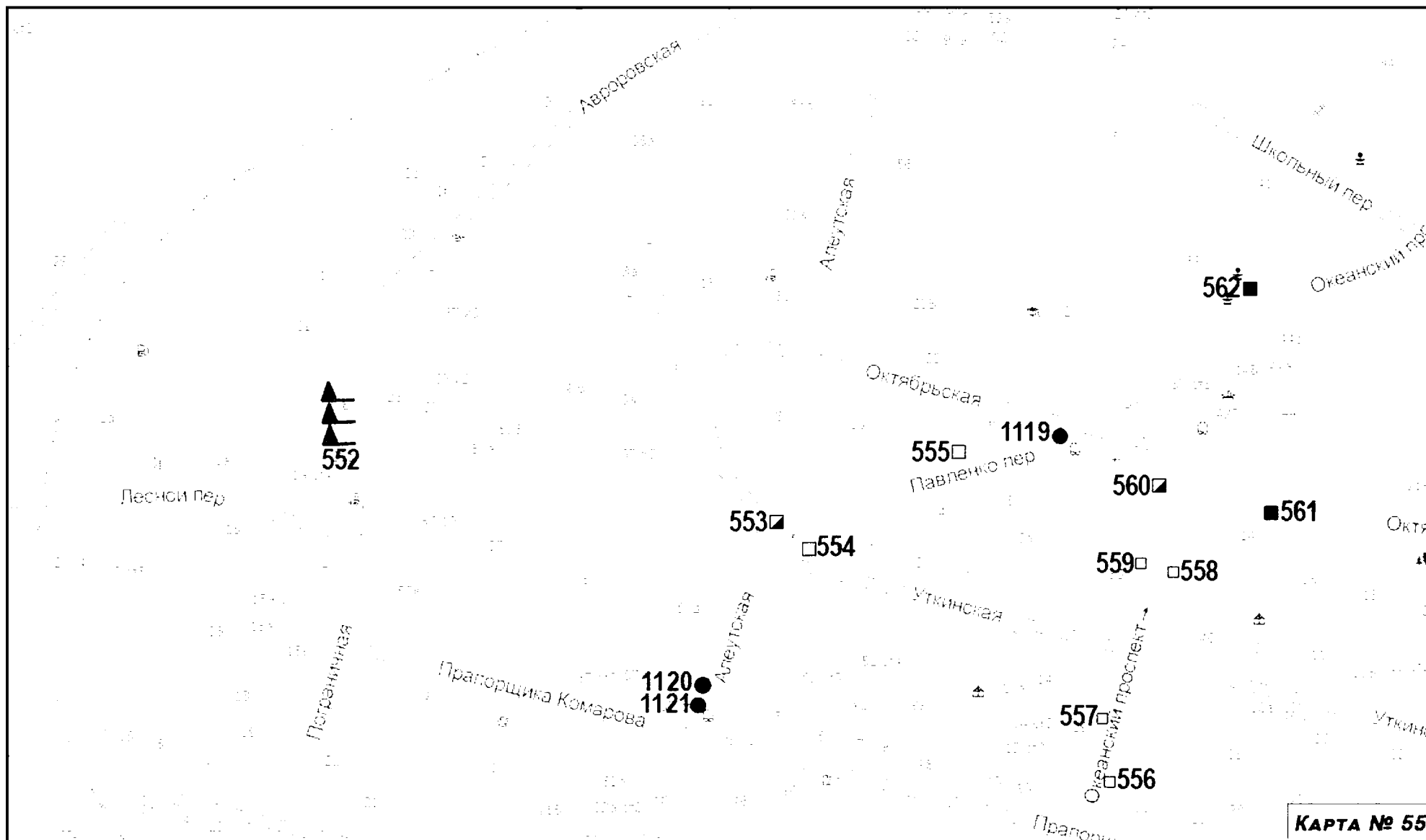
**Карта размещения рекламных конструкций на территории
Владивостокского городского округа, выполненная на адресном плане (г. Владивосток)**



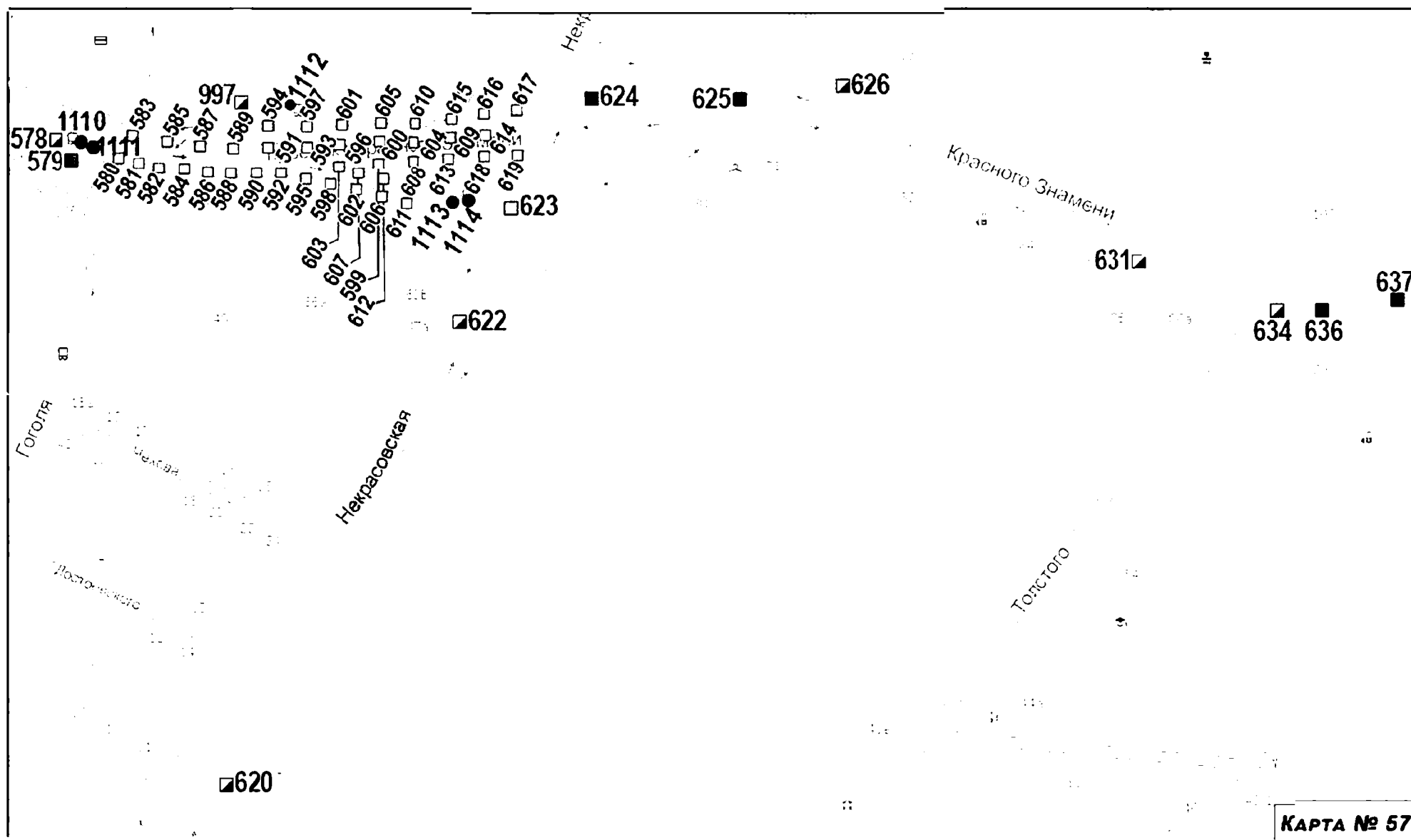
**Карта размещения рекламных конструкций на территории
Владивостокского городского округа, выполненная на адресном плане (г. Владивосток)**



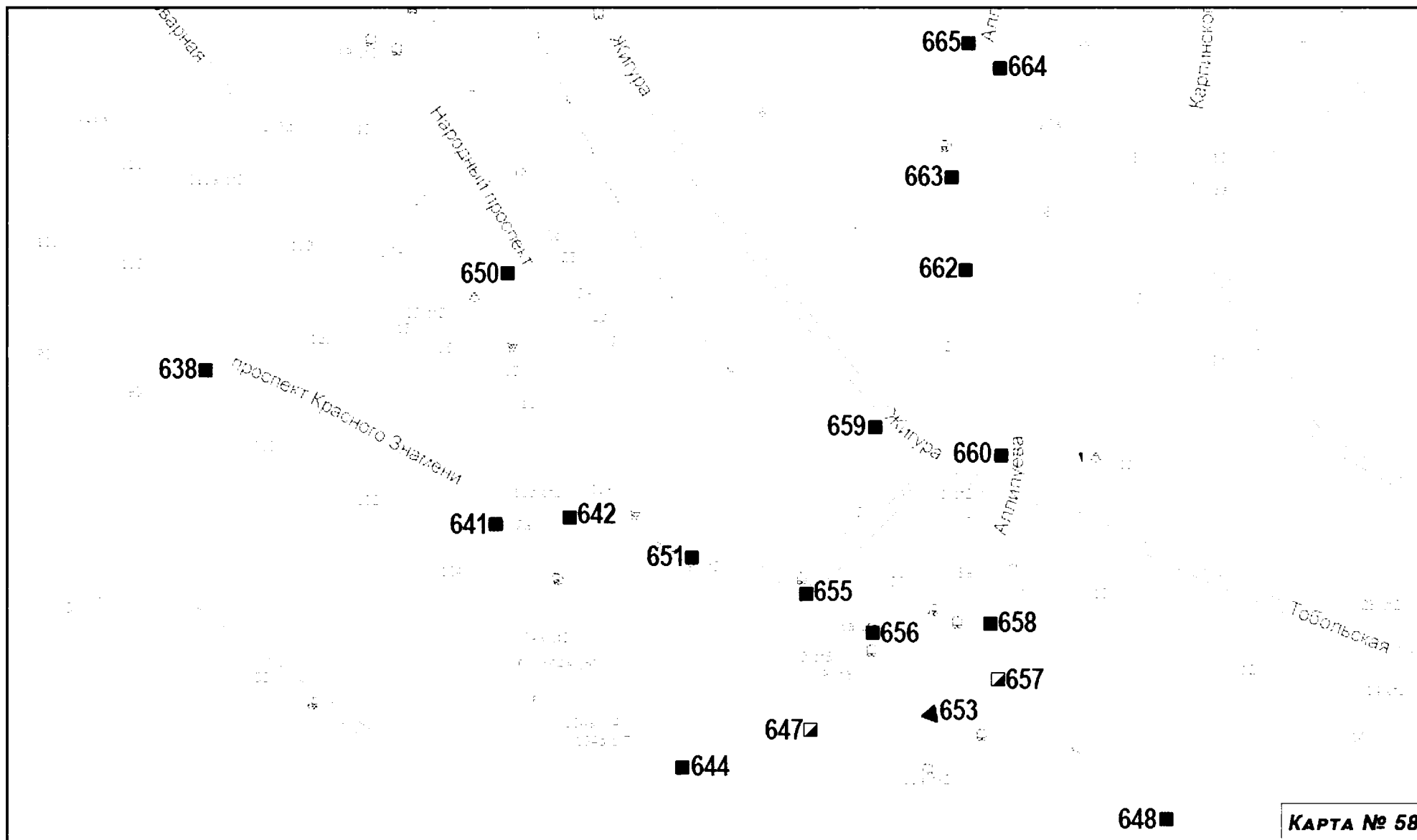
**Карта размещения рекламных конструкций на территории
Владивостокского городского округа, выполненная на адресном плане (г. Владивосток)**



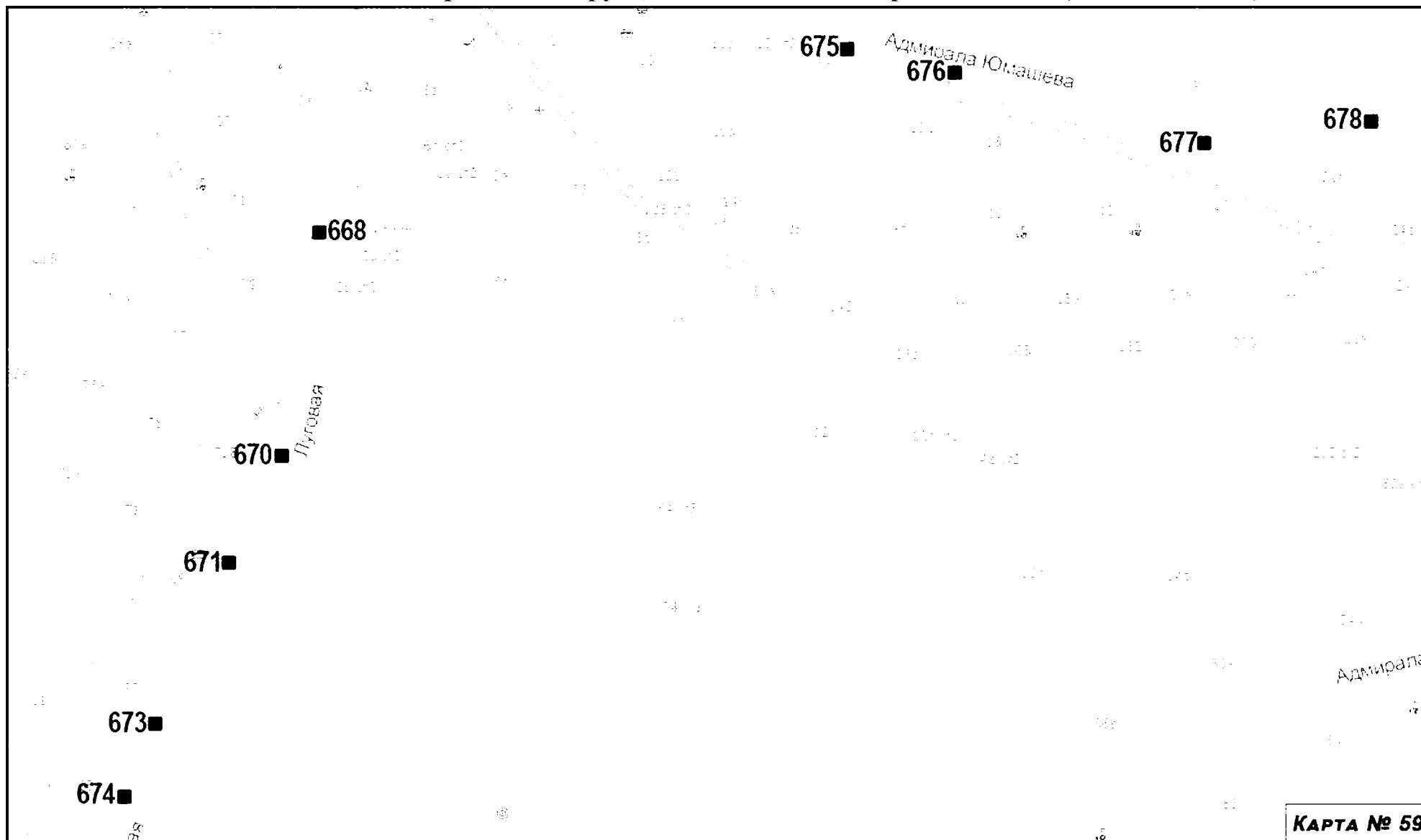
Карта размещения рекламных конструкций на территории
Владивостокского городского округа выполненная на адресном плане (г. Владивосток)



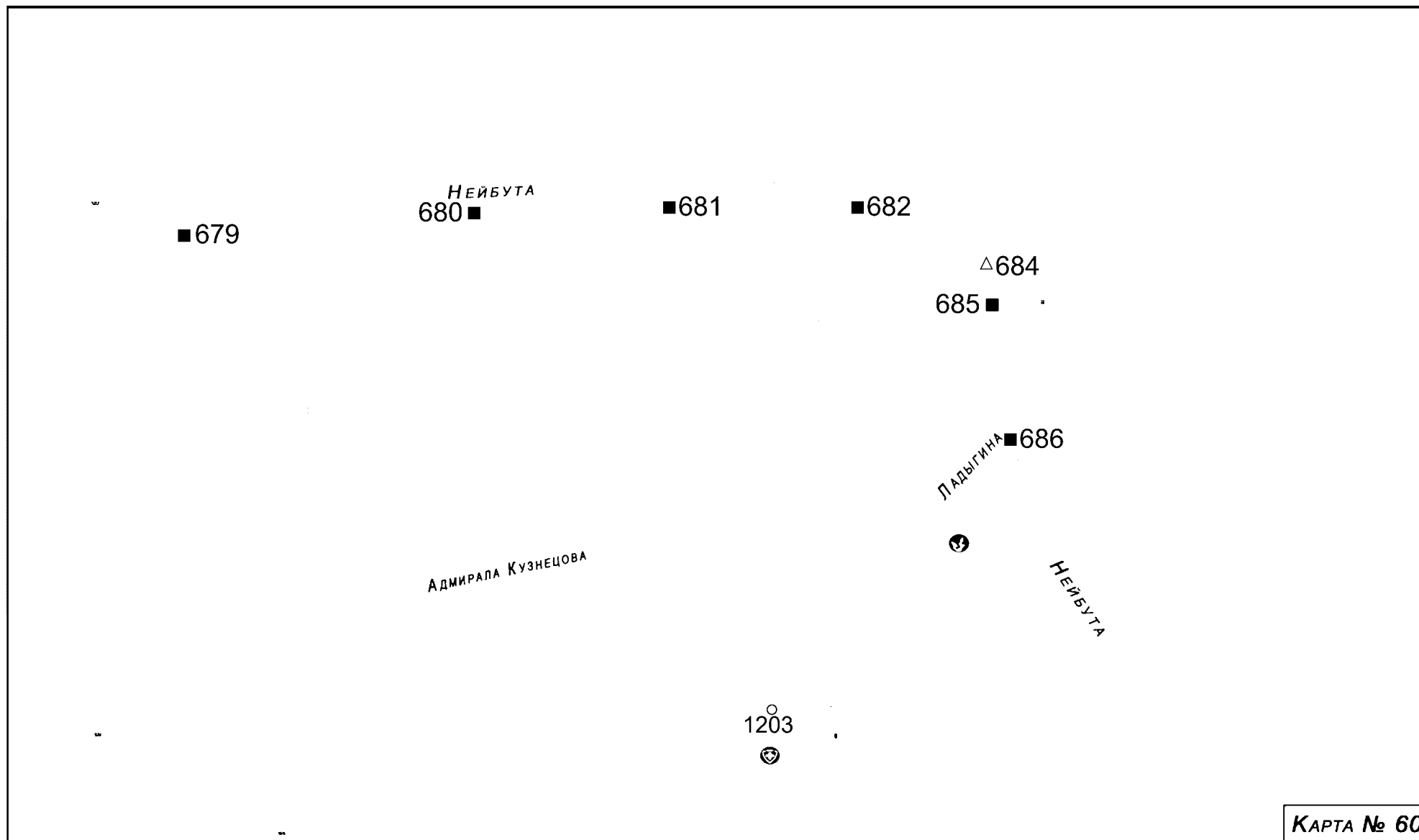
**Карта размещения рекламных конструкций на территории
Владивостокского городского округа, выполненная на адресном плане (г. Владивосток)**



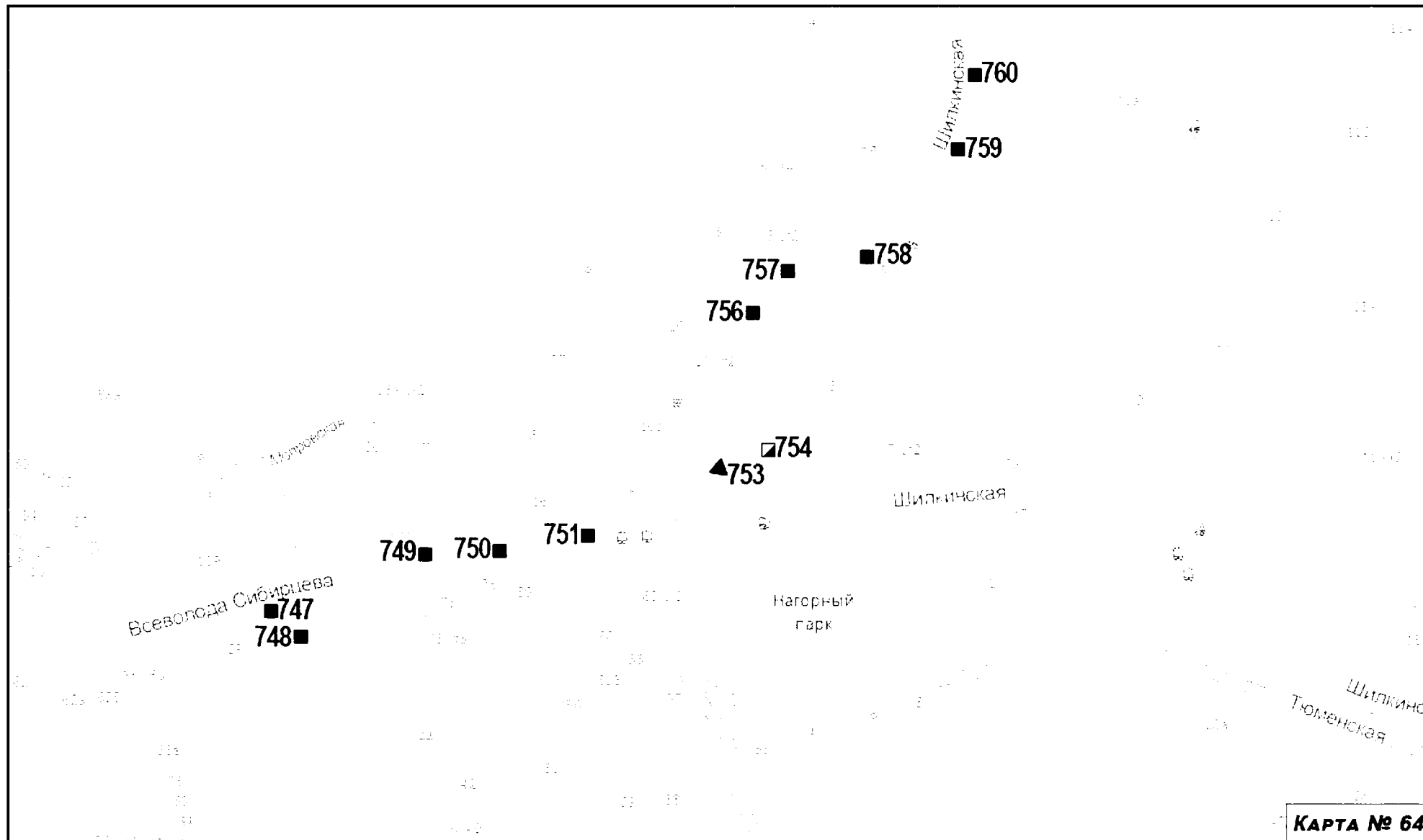
**Карта размещения рекламных конструкций на территории
Владивостокского городского округа, выполненная на адресном плане (г. Владивосток)**



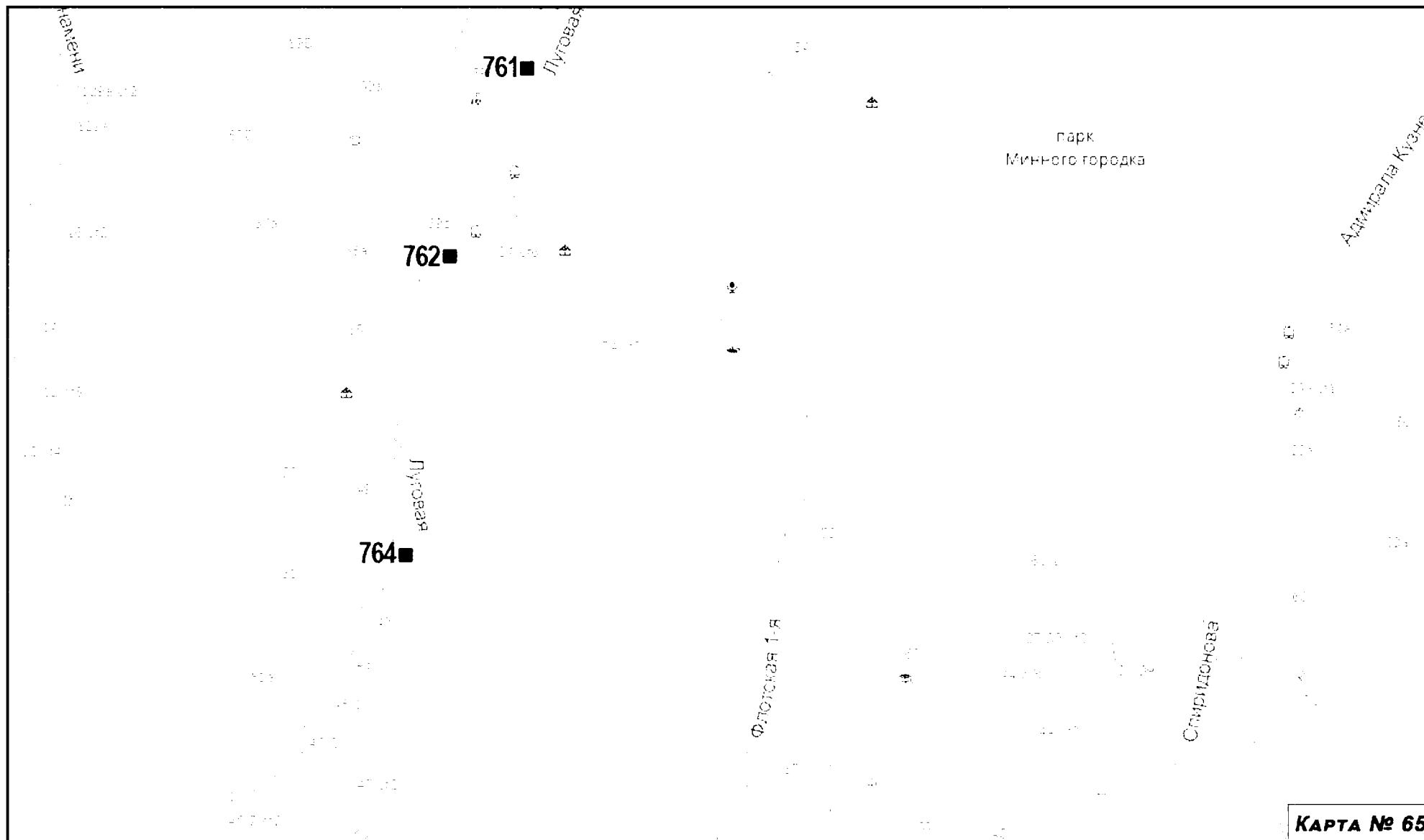
Карта размещения рекламных конструкций на территории
Владивостокского городского округа, выполненная на адресном плане (г. Владивосток)



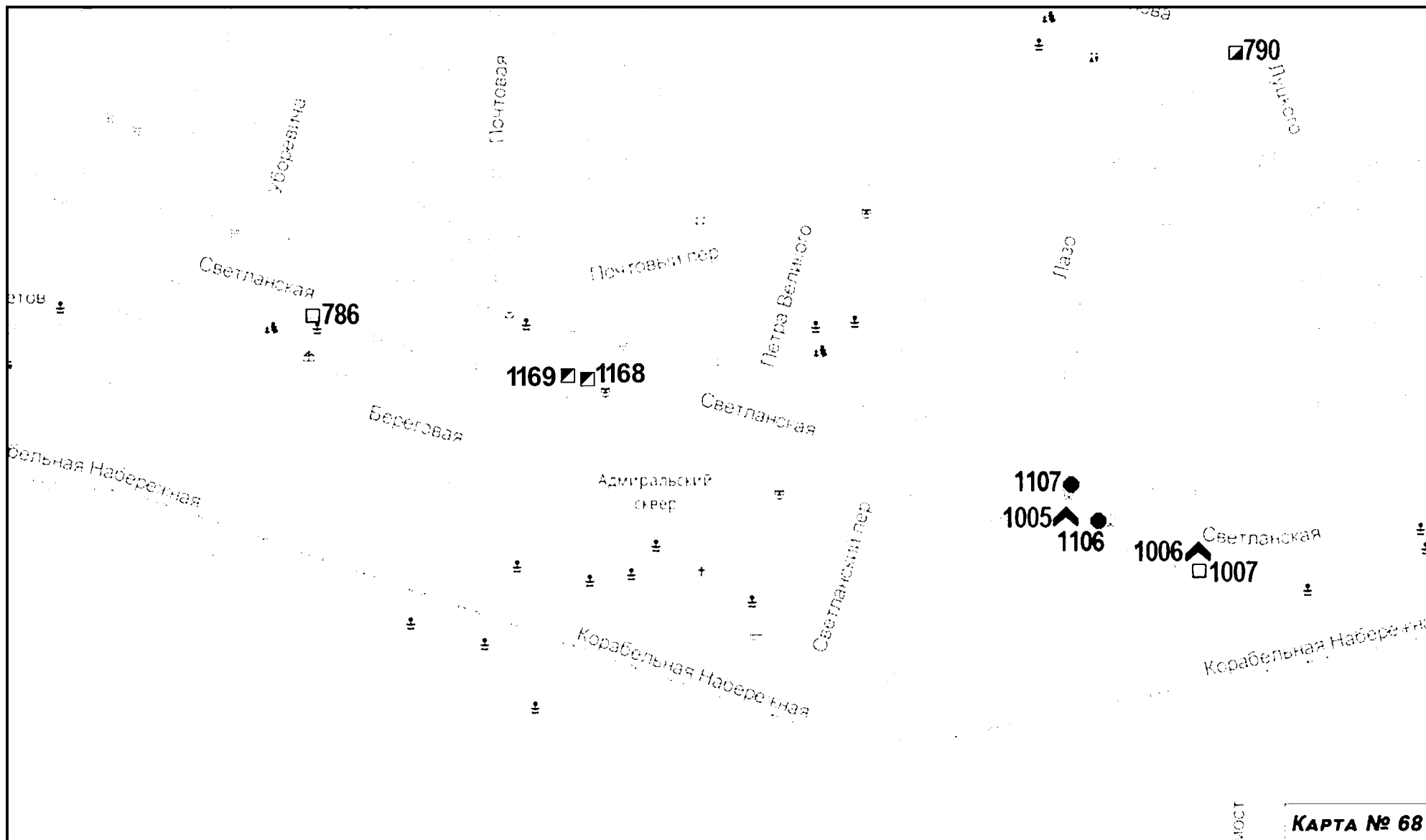
**Карта размещения рекламных конструкций на территории
Владивостокского городского округа, выполненная на адресном плане (г. Владивосток)**



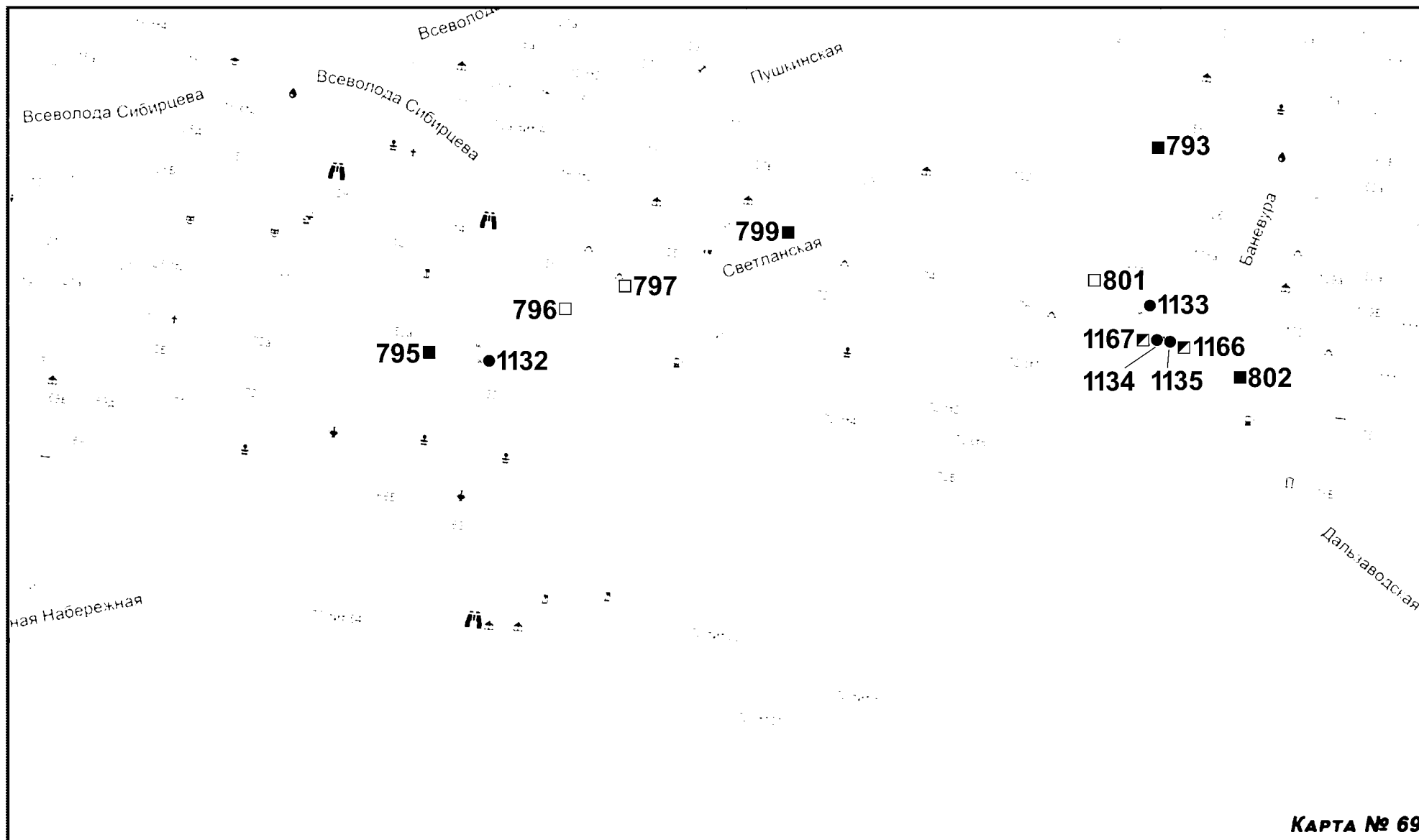
**Карта размещения рекламных конструкций на территории
Владивостокского городского округа, выполненная на адресном плане (г. Владивосток)**



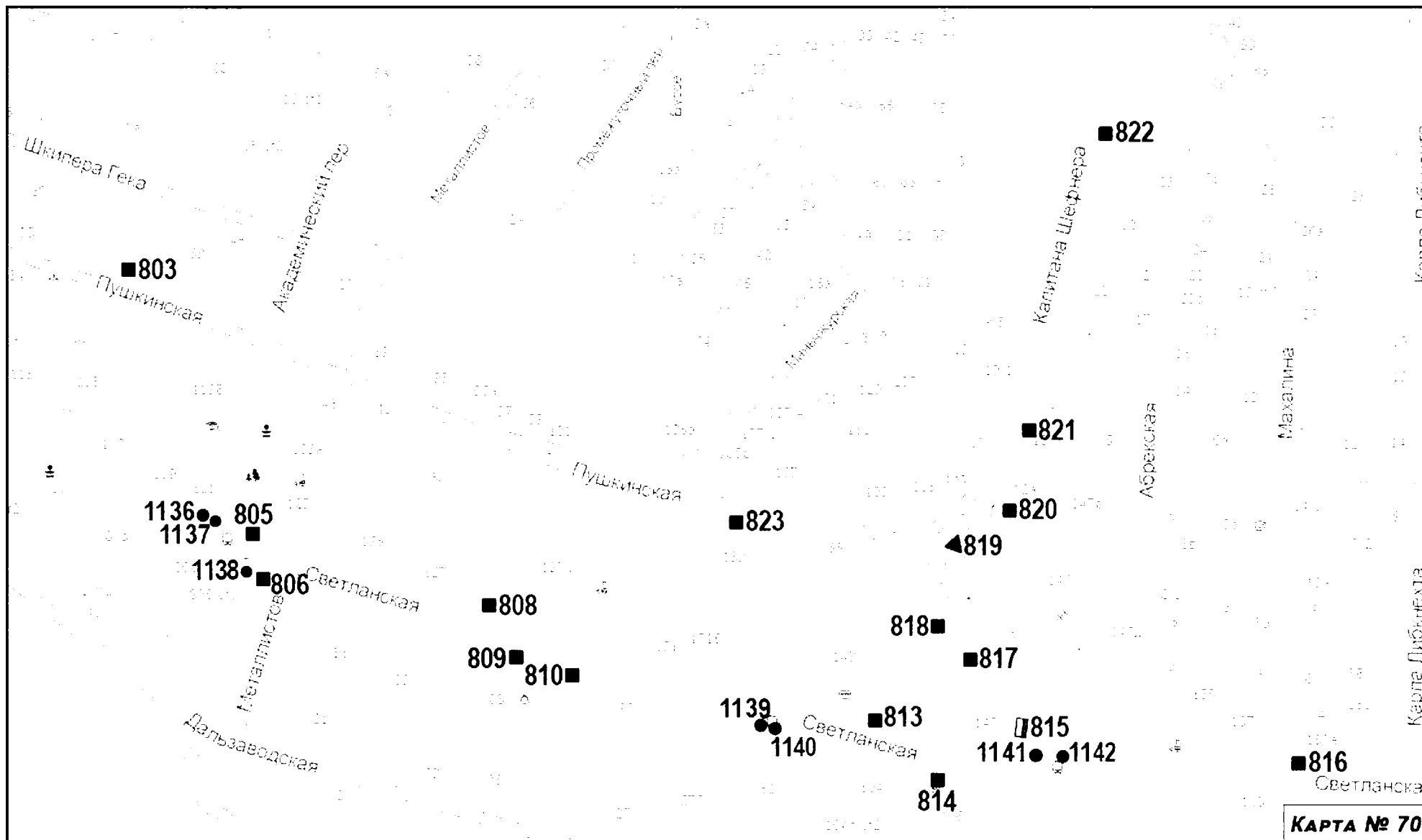
**Карта размещения рекламных конструкций на территории
Владивостокского городского округа, выполненная на адресном плане (г. Владивосток)**



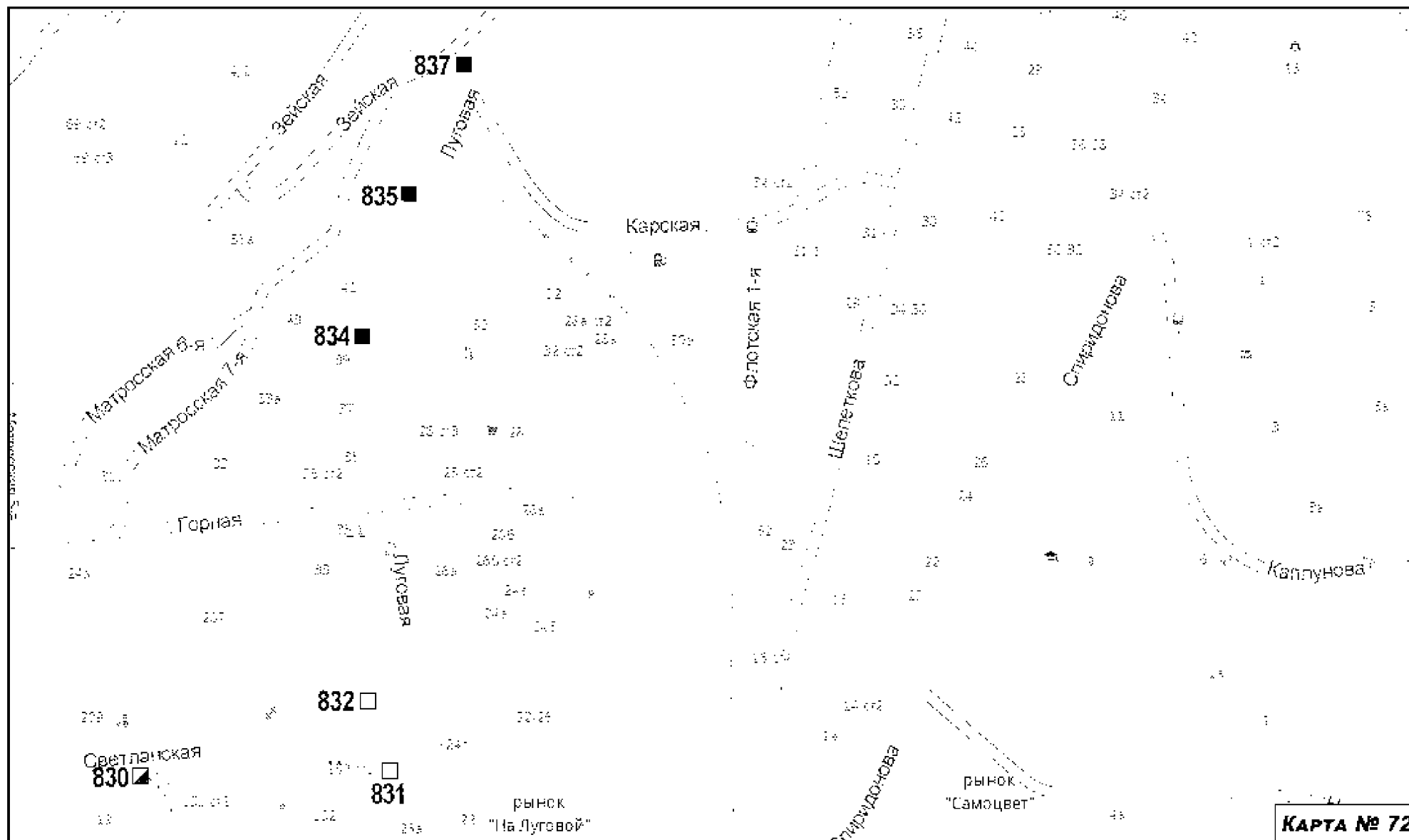
**Карта размещения рекламных конструкций на территории
Владивостокского городского округа, выполненная на адресном плане (г. Владивосток)**



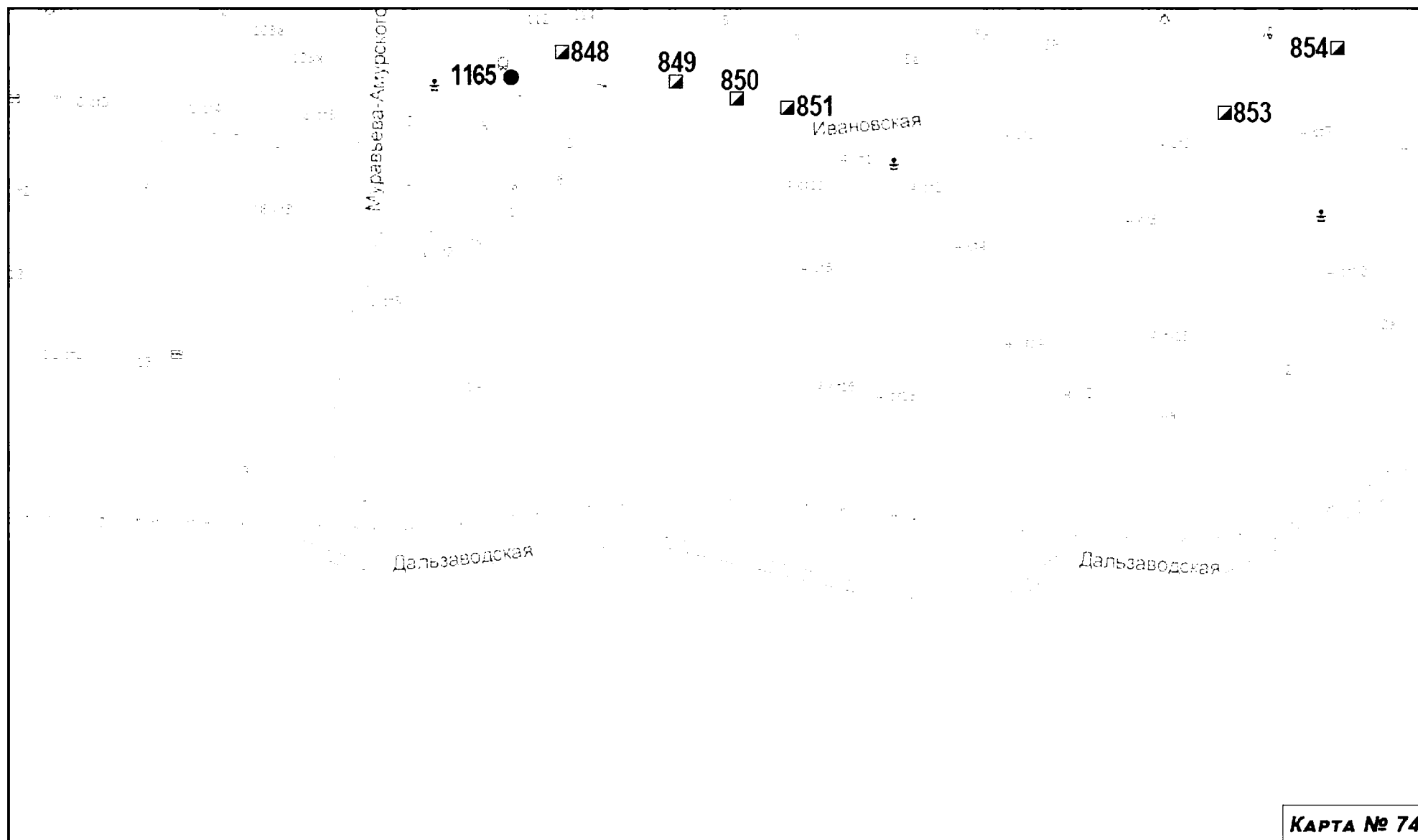
**Карта размещения рекламных конструкций на территории
Владивостокского городского округа, выполненная на адресном плане (г. Владивосток)**



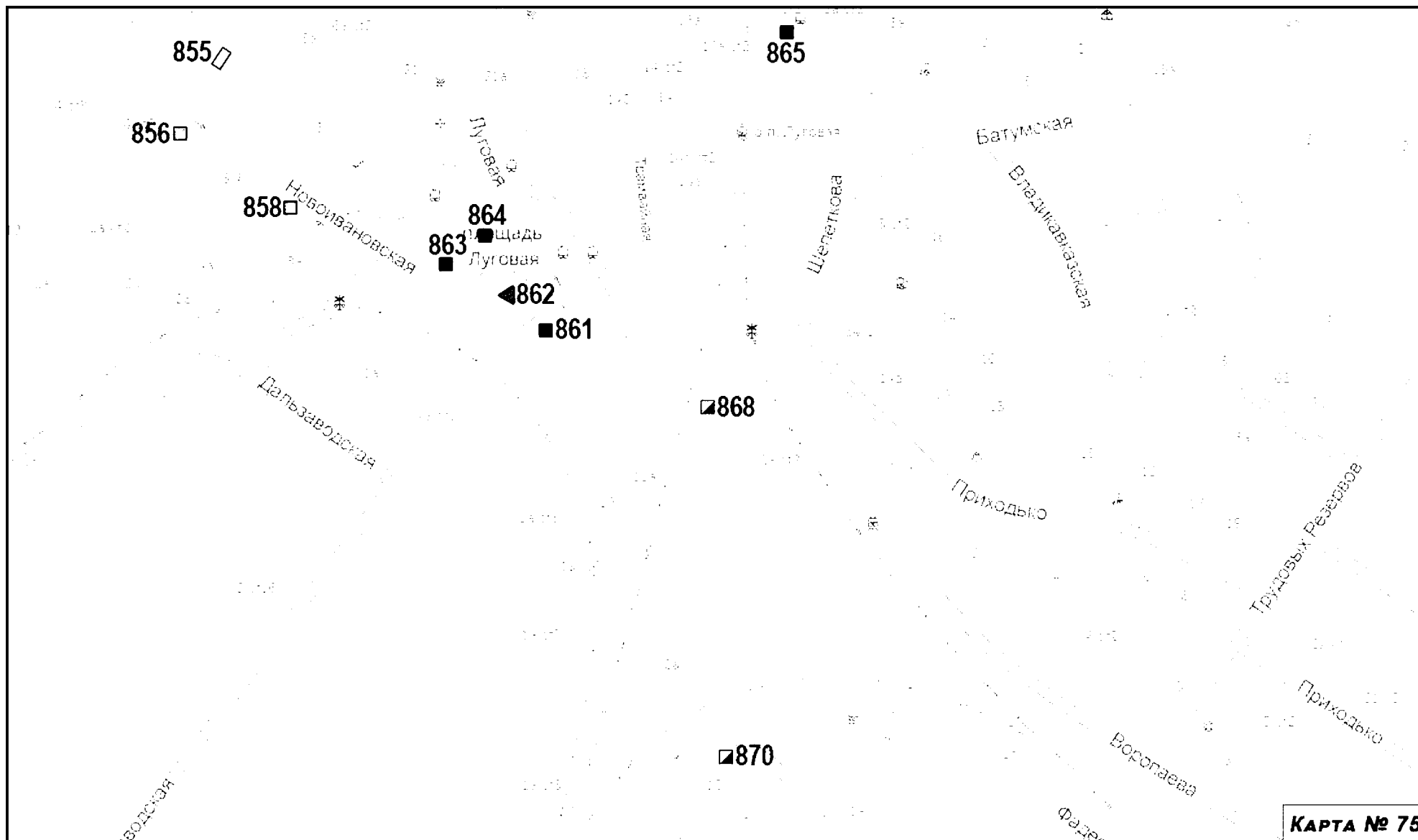
**Карта размещения рекламных конструкций на территории
Владивостокского городского округа, выполненная на адресном плане (г. Владивосток)**



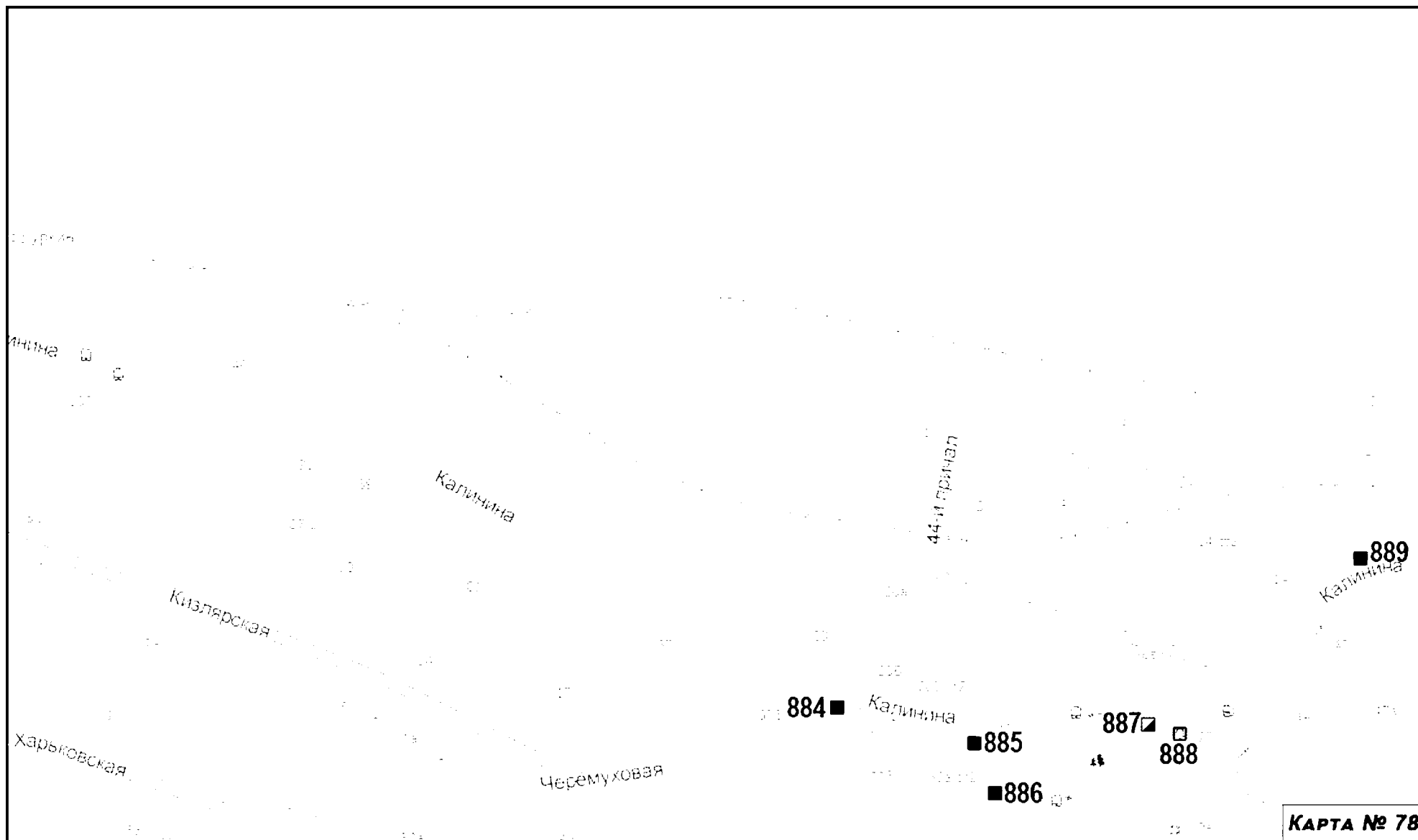
**Карта размещения рекламных конструкций на территории
Владивостокского городского округа, выполненная на адресном плане (г. Владивосток)**



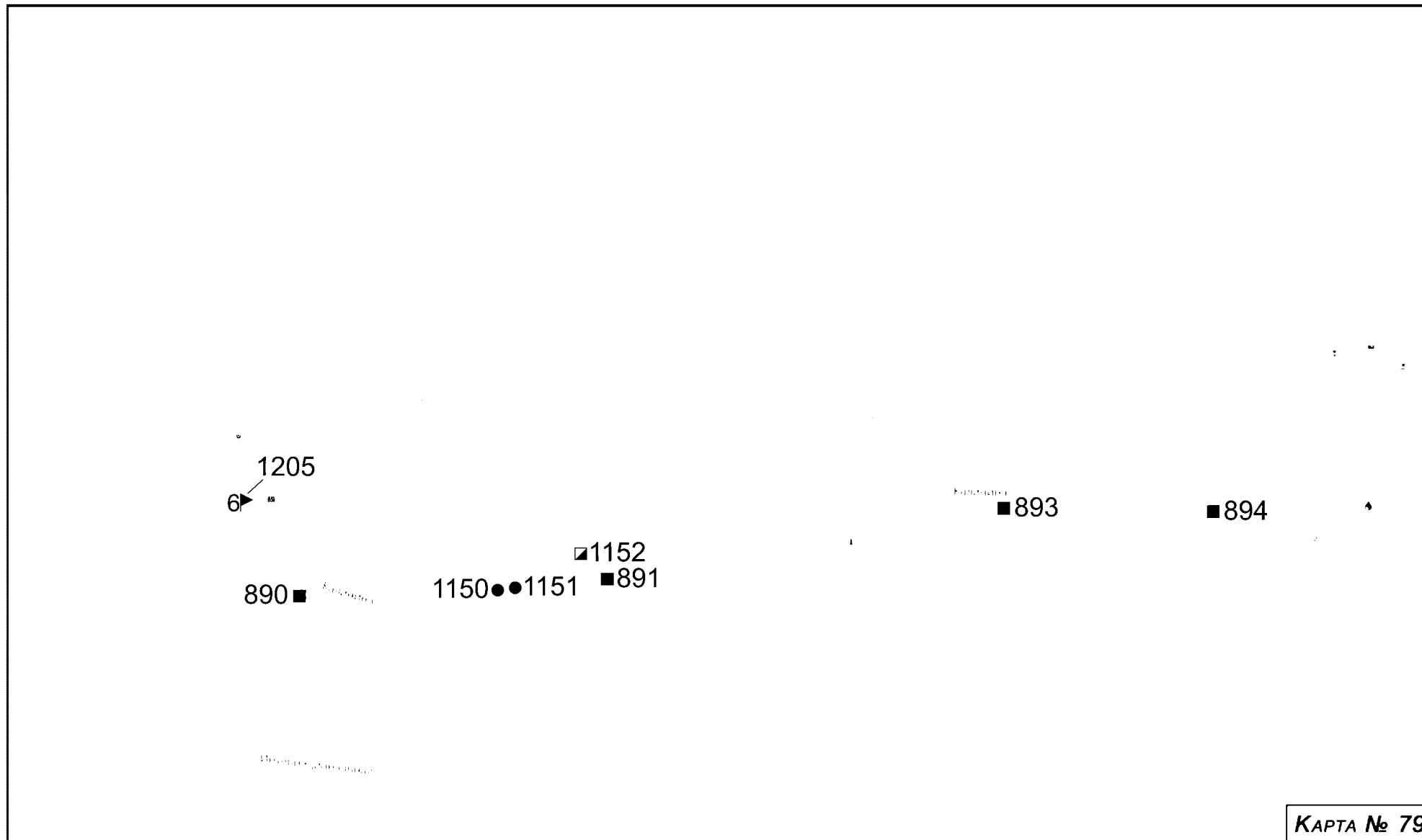
**Карта размещения рекламных конструкций на территории
Владивостокского городского округа, выполненная на адресном плане (г. Владивосток)**



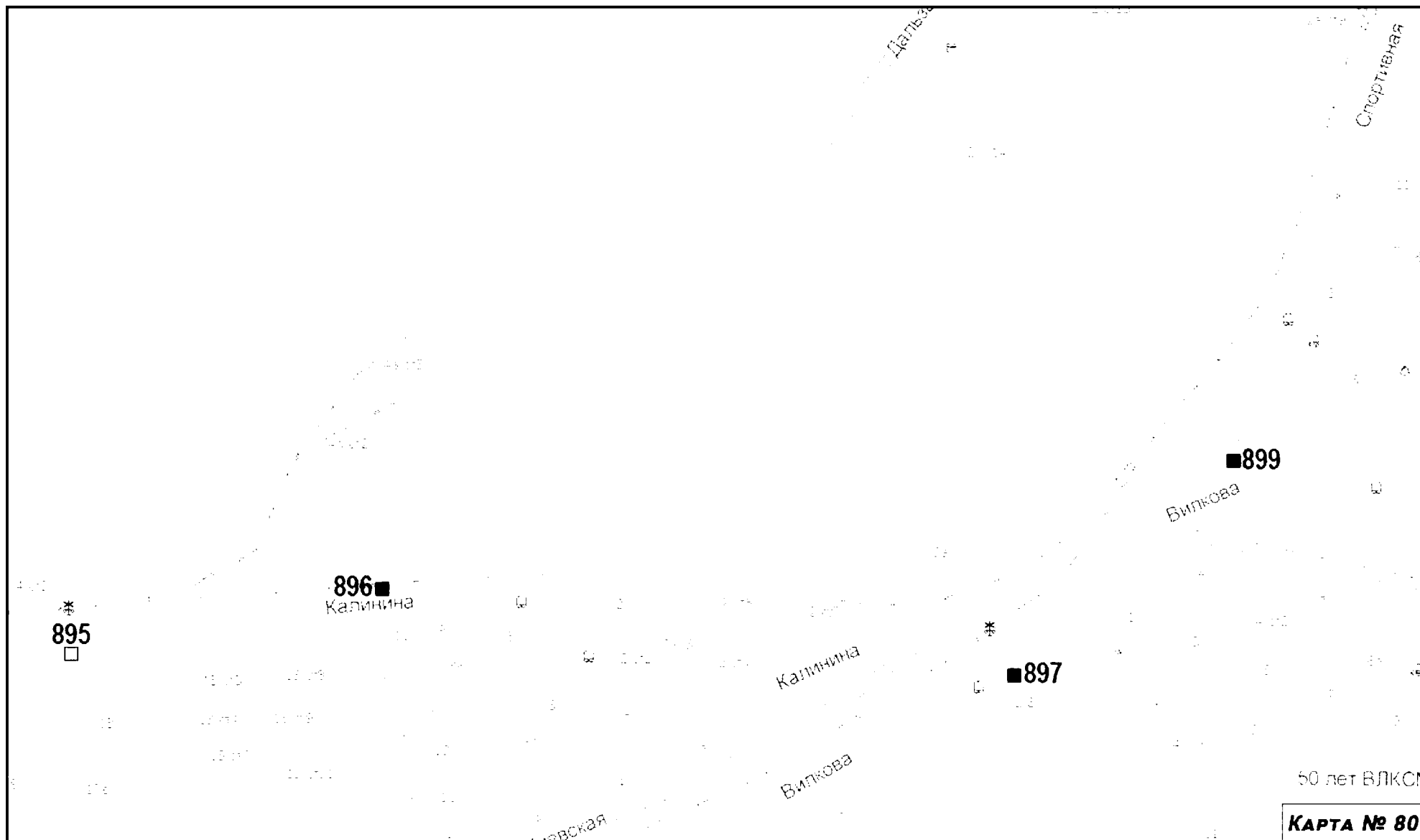
**Карта размещения рекламных конструкций на территории
Владивостокского городского округа, выполненная на адресном плане (г. Владивосток)**



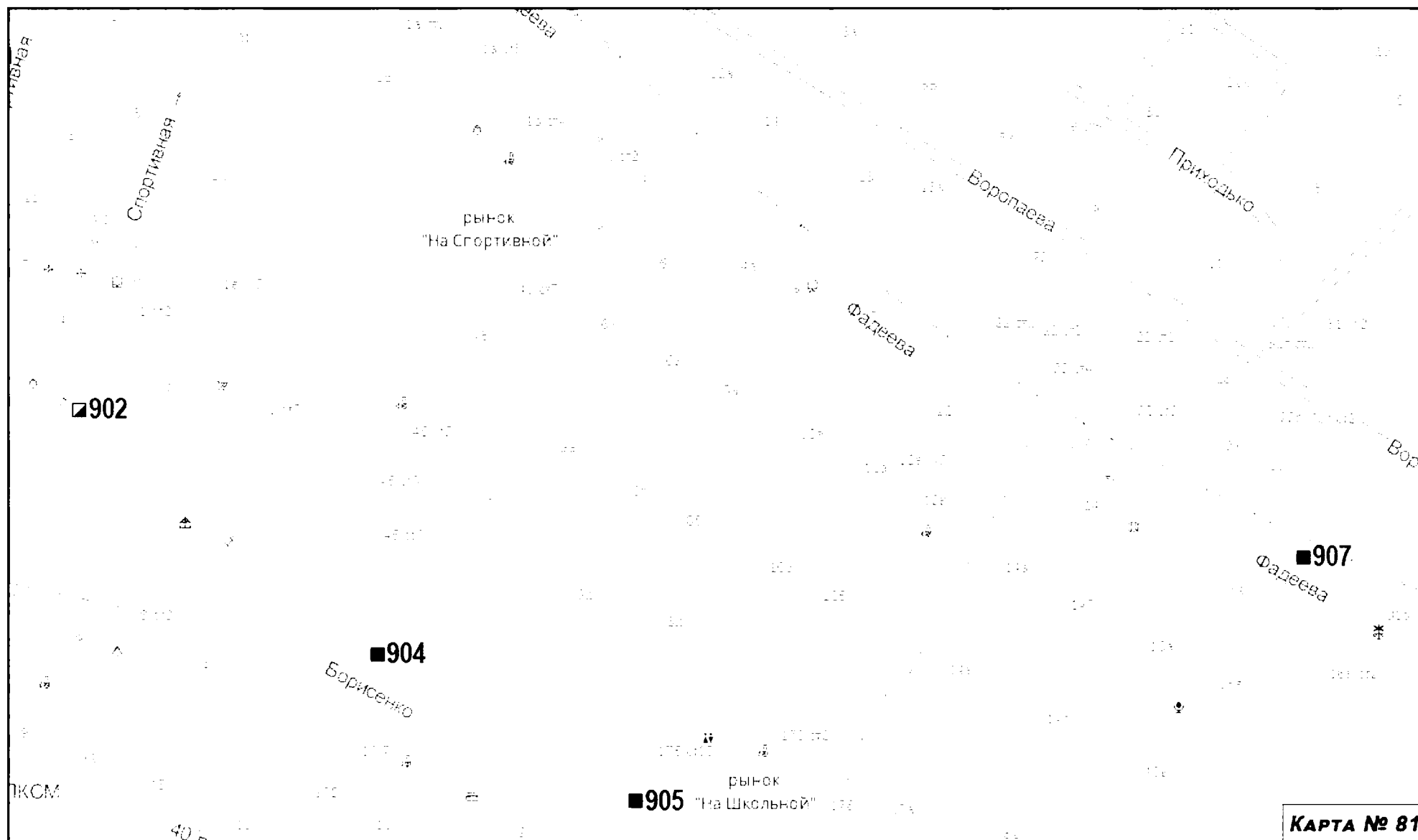
**Карта размещения рекламных конструкций на территории
Владивостокского городского округа, выполненная на адресном плане (г. Владивосток)**



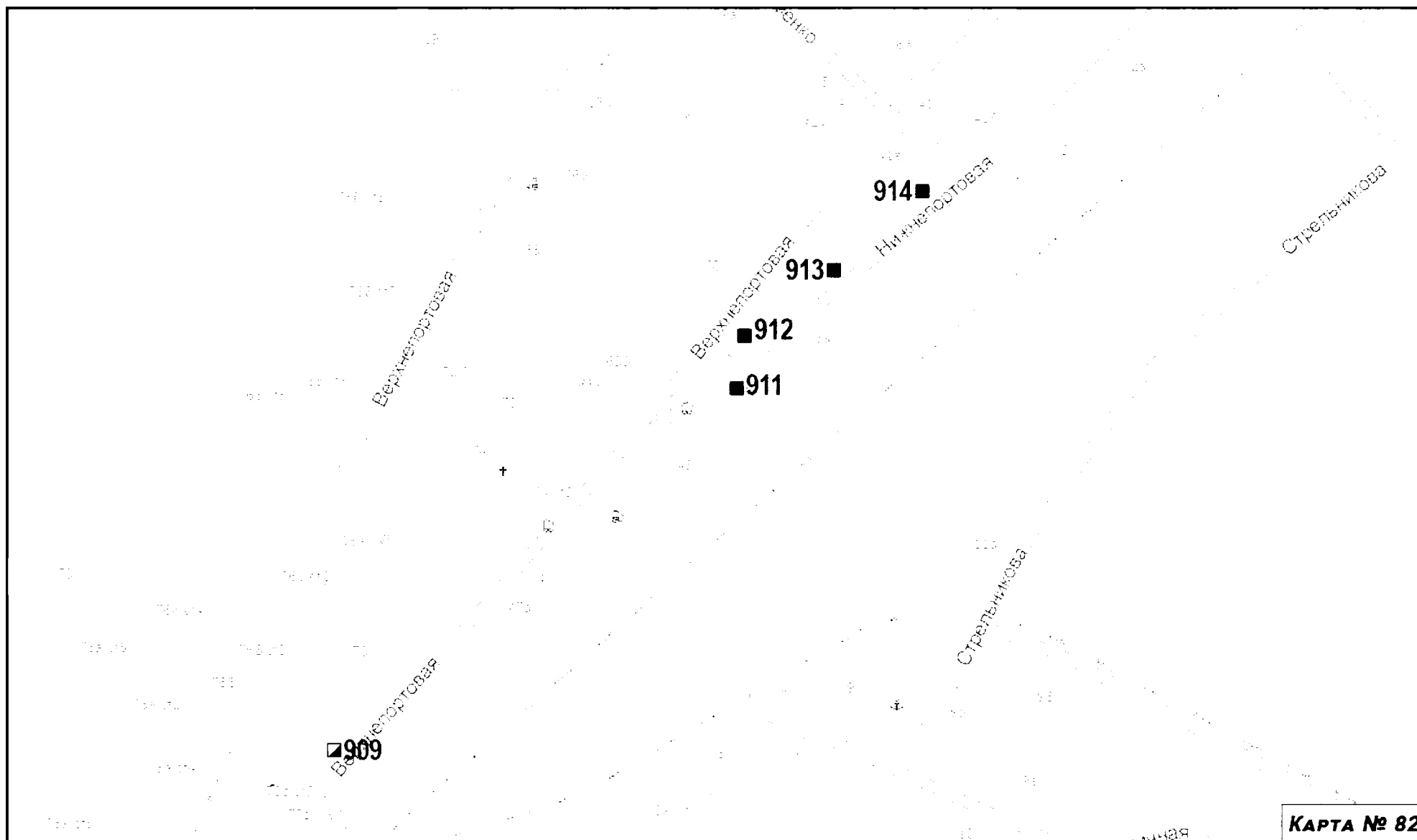
**Карта размещения рекламных конструкций на территории
Владивостокского городского округа, выполненная на адресном плане (г. Владивосток)**



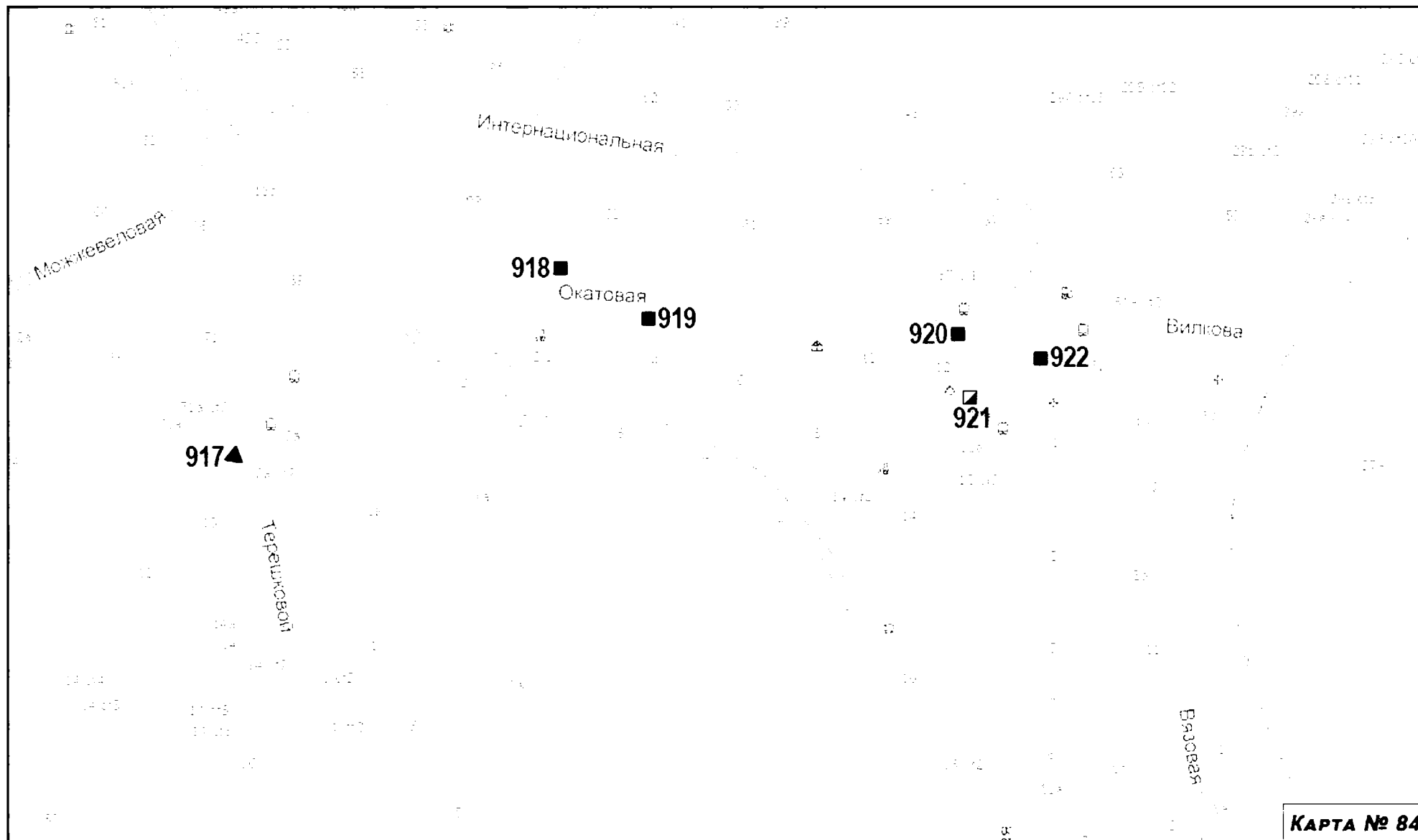
**Карта размещения рекламных конструкций на территории
Владивостокского городского округа, выполненная на адресном плане (г. Владивосток)**



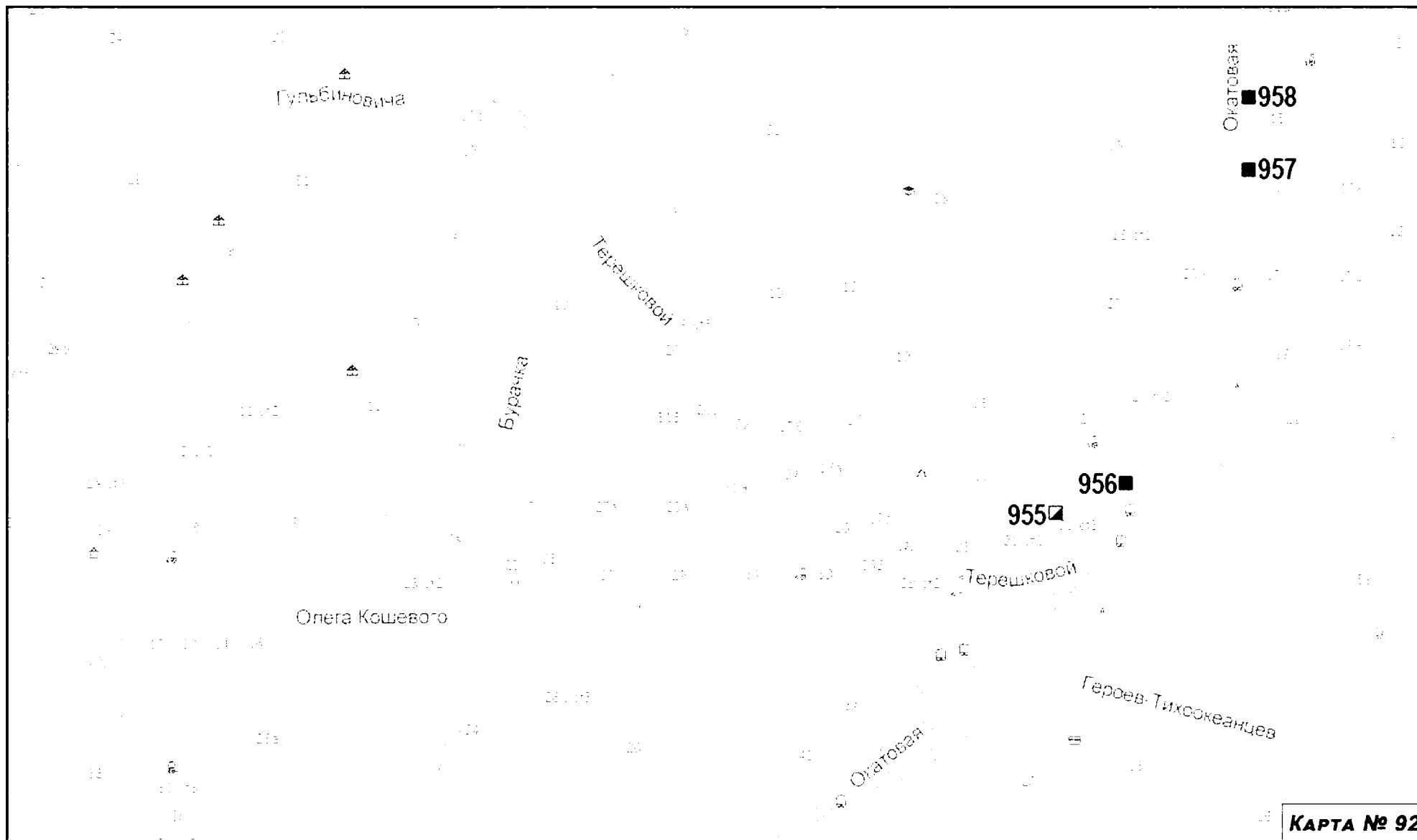
**Карта размещения рекламных конструкций на территории
Владивостокского городского округа, выполненная на адресном плане (г. Владивосток)**



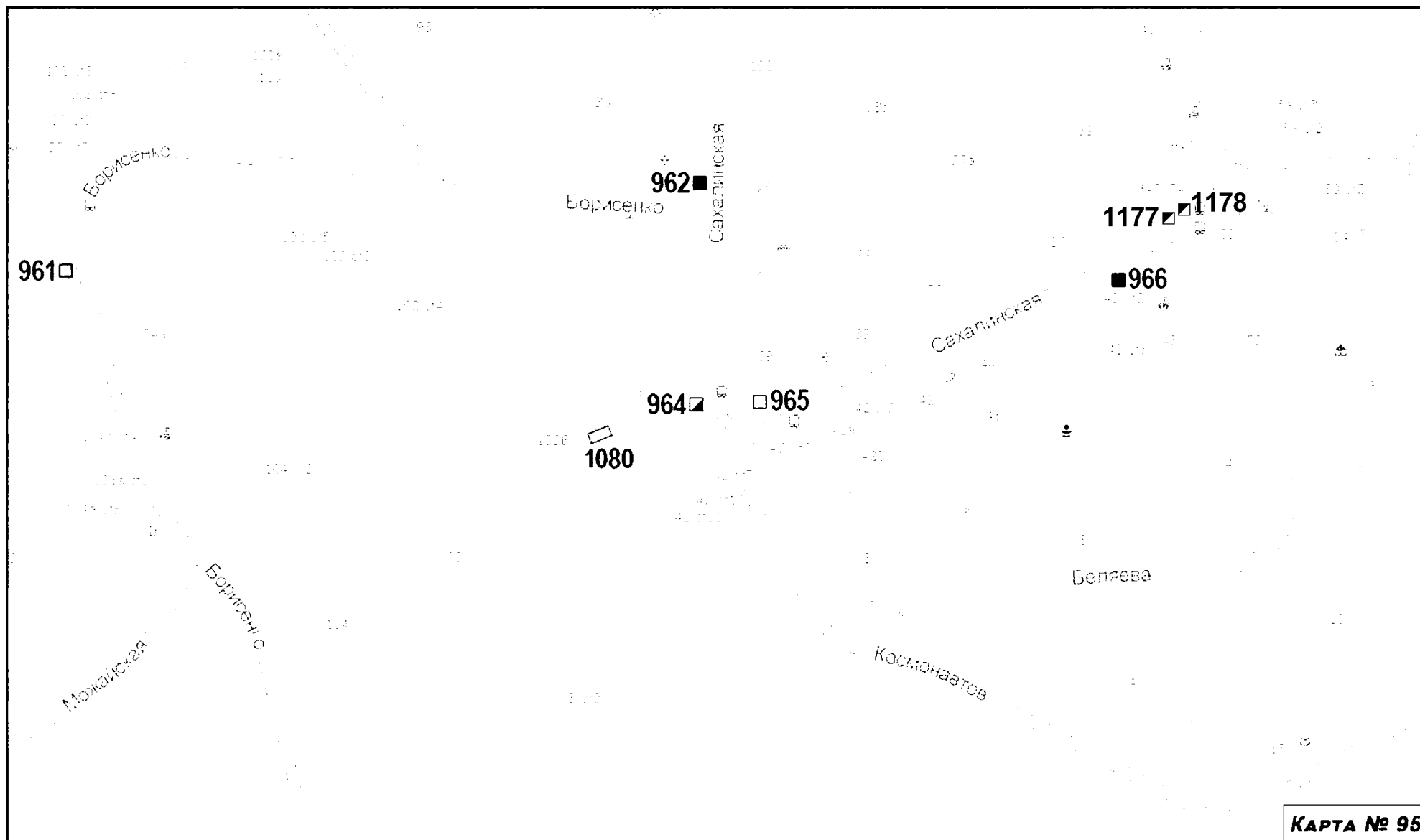
**Карта размещения рекламных конструкций на территории
Владивостокского городского округа, выполненная на адресном плане (г. Владивосток)**




**Карта размещения рекламных конструкций на территории
Владивостокского городского округа, выполненная на адресном плане (г. Владивосток)**



**Карта размещения рекламных конструкций на территории
Владивостокского городского округа, выполненная на адресном плане (г. Владивосток)**



**Карта размещения рекламных конструкций на территории
Владивостокского городского округа, выполненная на адресном плане (г. Владивосток)**



ФОТОМОНТАЖ

1210		1211					