



**ДЕПАРТАМЕНТ ИНФОРМАЦИОННОЙ ПОЛИТИКИ
ПРИМОРСКОГО КРАЯ**

ПРИКАЗ

13.05.2025

г. Владивосток

№ 24-50

**О внесении изменений в схему размещения
рекламных конструкций на территории
Надеждинского муниципального района
Приморского края**

На основании части 5.8 статьи 19 Федерального закона от 13 марта 2006 года № 38-ФЗ «О рекламе», Закона Приморского края от 18 ноября 2014 года № 497-КЗ «О перераспределении полномочий между органами местного самоуправления муниципальных образований Приморского края и органами государственной власти Приморского края и внесении изменений в отдельные законодательные акты Приморского края», постановлений Администрации Приморского края от 11 декабря 2013 года № 460-па «Об утверждении Положения о департаменте информационной политики Приморского края», от 30 декабря 2013 года № 508-па «О реализации отдельных положений Федерального закона от 13 марта 2006 года № 38-ФЗ «О рекламе»

ПРИКАЗЫВАЮ:

1. Утвердить прилагаемые Изменения № 2 в схему размещения рекламных конструкций на территории Надеждинского муниципального района Приморского края, утвержденную приказом департамента

информационной политики Приморского края от 26 февраля 2016 года № 24-27 «Об утверждении схемы размещения рекламных конструкций на территории Надеждинского муниципального района Приморского края» (в редакции приказа департамента информационной политики Приморского края от 27 февраля 2024 года № 24-24).

2. Консультанту отдела по финансовым, правовым вопросам и государственному заказу департамента информационной политики Приморского края Кугук Юлии Александровне обеспечить:

официальное опубликование настоящего приказа в течение трех рабочих дней со дня его принятия;

направление копии настоящего приказа в электронном виде, а также сведений об источниках его официального опубликования в Управление Министерства юстиции Российской Федерации по Приморскому краю в течение семи дней после дня его первого официального опубликования для включения в федеральный регистр нормативных правовых актов субъектов Российской Федерации и проведения правовой и антикоррупционной экспертиз;

направление копии настоящего приказа в Законодательное Собрание Приморского края в течение семи дней со дня его принятия;

направление копии настоящего приказа в прокуратуру Приморского края в течение десяти дней со дня его принятия;

размещение копии настоящего приказа на странице информационной системы Приморского края «Реестр правовых актов Губернатора Приморского края, Правительства Приморского края и нормативных правовых актов исполнительных органов Приморского края» в информационно-телекоммуникационной сети Интернет <http://npaoiv.primorsky.ru> в течение трех рабочих дней со дня его принятия в целях его государственной регистрации;

размещение копии настоящего приказа в электронном виде на странице департамента информационной политики Приморского края на официальном сайте Правительства Приморского края и органов исполнительной власти

Приморского края в информационно-телекоммуникационной сети «Интернет» в течение трех рабочих дней со дня его принятия.

3. Контроль за исполнением настоящего приказа оставляю за собой.

Заместитель директора департамента

A handwritten signature in black ink, appearing to be 'А.М. Забелло', written in a cursive style.

А.М. Забелло

УТВЕРЖДЕНЫ

приказом департамента
информационной политики
Приморского края
от 13.05.2025 № 24-50

Изменения № 2 в схему размещения рекламных конструкций на территории Надеждинского муниципального района Приморского края

Согласовано:

Инспекция по охране объектов культурного наследия Приморского края

Министерство имущественных и земельных отношений Приморского края

Министерство архитектуры и градостроительной политики Приморского края

Министерство транспорта и дорожного хозяйства Приморского края

Департамент информационной политики Приморского края
«13 » мая 2025 года

АДРЕСНАЯ ПРОГРАММА									
Адресная характеристика		Технологическая характеристика					Имущественная характеристика		Примечание
Номер рекламной конструкции	Адрес предполагаемого места установки и эксплуатации рекламной конструкции	Тип рекламной конструкции	Вид рекламной конструкции	Размер информационного поля одной стороны, м	Количество сторон	Площадь информационного поля, кв. м	Наименование собственника и иного законного владельца недвижимого имущества, к объекту которого присоединяется рекламная конструкция	Кадастровый номер недвижимого имущества (номер кадастрового квартала)	
1	Автодорога п.Новый--Де-Фриз-Седанка 14 км + 350 м (справа)	щитовая установка с неподвижными изображениями на плоскости информационного поля	Отдельно стоящая	3 x 6	2	36	Приморский край бессрочное пользование Министерство транспорта и дорожного хозяйства Приморского края	25:10:011601:248	Уточнения собственника объекта
2	Автодорога п.Новый--Де-Фриз-Седанка 14 км + 450 м (слева)	Щитовая установка	Отдельно стоящая	3 x 6	2	36	Приморский край бессрочное пользование Министерство транспорта и дорожного хозяйства Приморского края	25:10:011601:248	Уточнения собственника объекта
3	Автодорога п.Новый--Де-Фриз-Седанка 13 км + 800 м (справа)	Щитовая установка	Отдельно стоящая	3 x 6	2	36	Приморский край бессрочное пользование Министерство транспорта и дорожного хозяйства Приморского края	25:10:011601:250	Уточнения собственника объекта
4	Автодорога п.Новый--Де-Фриз-Седанка 13 км + 800 м (слева)	Щитовая установка	Отдельно стоящая	3 x 6	2	36	Приморский край бессрочное пользование Министерство транспорта и дорожного хозяйства Приморского края	25:10:011601:250	Уточнения собственника объекта
5	Автодорога п.Новый--Де-Фриз-Седанка 13 км + 500 м (справа)	Щитовая установка	Отдельно стоящая	3 x 6	2	36	Приморский край бессрочное пользование Министерство транспорта и дорожного хозяйства Приморского края	25:10:011601:248	Уточнения собственника объекта
6	Автодорога п.Новый--Де-Фриз-Седанка 13 км + 500 м (слева)	Щитовая установка	Отдельно стоящая	3 x 6	2	36	Приморский край бессрочное пользование Министерство транспорта и дорожного хозяйства Приморского края	25:10:011601:248	Уточнения собственника объекта









7	Автодорога п.Новый--Де-Фриз-Седанка 11 км + 975 м (справа)	Щитовая установка	Отдельно стоящая	3 x 6	2	36	Приморский край бессрочное пользование Министерство транспорта и дорожного хозяйства Приморского края	25:10:280001:141	Уточнения собственника объекта
8	Автодорога п.Новый--Де-Фриз-Седанка 8 км + 980 м (слева)	Щитовая установка	Отдельно стоящая	3 x 6	2	36	Приморский край бессрочное пользование Министерство транспорта и дорожного хозяйства Приморского края	25:10:011601:399	Уточнения собственника объекта
9	Автодорога п.Новый--Де-Фриз-Седанка 7 км + 900 м (слева)	Щитовая установка	Отдельно стоящая	3 x 6	2	36	Приморский край бессрочное пользование Министерство транспорта и дорожного хозяйства Приморского края	25:10:011601:451	Уточнения собственника объекта
10	Автодорога п.Новый--Де-Фриз-Седанка 6 км + 500 м (справа)	Щитовая установка	Отдельно стоящая	3 x 6	2	36	Приморский край бессрочное пользование Министерство транспорта и дорожного хозяйства Приморского края	25:10:000000:534	Уточнения собственника объекта
11	Автодорога п.Новый--Де-Фриз-Седанка 6 км + 300 м (слева)	Щитовая установка	Отдельно стоящая	3 x 6	2	36	Приморский край бессрочное пользование Министерство транспорта и дорожного хозяйства	25:10:000000:534	Уточнения собственника объекта
12	Автодорога п.Новый--Де-Фриз-Седанка 4 км + 800 м (справа)	Щитовая установка	Отдельно стоящая	3 x 6	2	36	Приморский край бессрочное пользование Министерство транспорта и дорожного хозяйства Приморского края	25:10:011500:160	Уточнения собственника объекта
13	Автодорога п.Новый--Де-Фриз-Седанка 4 км + 800 м (слева)	Щитовая установка	Отдельно стоящая	3 x 6	2	36	Приморский край бессрочное пользование Министерство транспорта и дорожного хозяйства Приморского края	25:10:011500:160	Уточнения собственника объекта
14	Автодорога п.Новый--Де-Фриз-Седанка 4 км + 450 м (справа)	Щитовая установка	Отдельно стоящая	3 x 6	2	36	Приморский край бессрочное пользование Министерство транспорта и дорожного хозяйства Приморского края	25:10:011500:160	Уточнения собственника объекта
15	Автодорога п.Новый--Де-Фриз-Седанка 4 км + 150 м (слева)	Щитовая установка	Отдельно стоящая	3 x 6	2	36	Приморский край бессрочное пользование Министерство транспорта и дорожного хозяйства Приморского края	25:10:011500:160	Уточнения собственника объекта
16	Автодорога п.Новый--Де-Фриз-Седанка 1 км + 070 м (слева)	Щитовая установка	Отдельно стоящая	3 x 6	2	36	Приморский край бессрочное пользование Министерство транспорта и дорожного хозяйства Приморского края	25:10:011400:210	Уточнения собственника объекта

17	Автодорога п.Новый--Де-Фриз-Седанка 0 км + 200 м (слева)	Щитовая установка	Отдельно стоящая	3 x 6	2	36	Приморский край бессрочное пользование Министерство транспорта и дорожного хозяйства Приморского края	25:10:011500:196	Уточнения собственника объекта
18	Автодорога Хабаровск - Владивосток - Де-Фриз 4 км +150 м (слева) п. Новый, Хрустальная ул., д. 1В, стр. 4	Щитовая установка	Отдельно стоящая	3 x 4	2	24	В ведении Приморского края	25:10:210001	Уточнения собственника объекта
19	Автодорога Хабаровск - Владивосток - Де-Фриз 4 км +850 м (слева), п. Новый, Хрустальная ул., д. 1, стр. 2	Щитовая установка	Отдельно стоящая	2 x 2,5	2	10	В ведении Приморского края	25:10:210001	Уточнения собственника объекта
20	Автодорога Хабаровск-Владивосток-Вольно-Надеждинское с. Вольно-Надеждинское 0 км + 050 м (справа), ул. Удачная, д. 6, стр. 3	Щитовая установка	Отдельно стоящая	3 x 6	2	36	В ведении Приморского края	25:10:010507	Уточнения собственника объекта
23	Автодорога Хабаровск-Владивосток-Вольно-Надеждинское 2 км + 70 м (слева), с. Вольно-Надеждинское, Пушкина ул., д. 11	Щитовая установка	Отдельно стоящая	3 x 4	2	24	В ведении Приморского края	25:10:180001	Уточнения собственника объекта
24	Федеральная автомобильная дорога	Щитовая установка	Отдельно стоящая	3 x 6	2	36	Данные отсутствуют	25:10:011182:63	Уточнения собственника объекта
25	Федеральная автомобильная дорога	Щитовая установка	Отдельно стоящая	3 x 6	2	36	Данные отсутствуют	25:10:011155:15	Уточнения собственника объекта
26	Подъезд к с. Раздольное от автодороги Хабаровск - Владивосток к 0 + 30 м с. Кипарисово, Овражная ул., д. 19, стр. 2	Щитовая установка	Отдельно стоящая	2 x 2,5	2	10	В ведении Приморского края	25:10:010801	Уточнения собственника объекта
27	п. Тавричанка, ул. Парковая, д. 1 (автомобильная дорога местного значения)	Щитовая установка	Отдельно стоящая	3 x 4	2	24	В ведении Приморского края	25:10:230005	Уточнения собственника объекта

28	п. Тавричанка, ул. Индустриальная, д. 31 (автомобильная дорога местного значения)	Щитовая установка	Отдельно стоящая	3 x 4	2	24	В ведении Приморского края	25:10:230003	Уточнения собственника объекта
29	Не удастся установить места под размещение РК	Щитовая установка	Отдельно стоящая	3 x 4	2	24	В ведении Приморского края	25:10:230004	Уточнения собственника объекта
30	п. Девятый Вал, ул. Ленина, д. 4А (автомобильная дорога местного значения)	Щитовая установка	Отдельно стоящая	3 x 4	2	24	В ведении Приморского края	25:10:220001	Уточнения собственника объекта
31	Автодорога Раздольное-Хасан 7 км + 880 м (справа)	Щитовая установка	Отдельно стоящая	3 x 6	2	36	В ведении Приморского края	25:10:020201	Уточнения собственника объекта
32	Автодорога Раздольное-Хасан 17 км + 930 м (слева)	Щитовая установка	Отдельно стоящая	3 x 6	2	36	Данные отсутствуют	25:10:320001:23	Уточнения собственника объекта
33	Автодорога Раздольное-Хасан 24 км + 850 м (слева)	Щитовая установка	Отдельно стоящая	3 x 6	2	36	В ведении Приморского края	25:10:020201	Уточнения собственника объекта
34	автомобильная дорога местного значения (пос. Раздольное, Песчаная ул., д. 3)	Щитовая установка	Отдельно стоящая	3 x 6	2	36	В ведении Приморского края	25:10:010801	Уточнения собственника объекта
35	Автодорога Раздольное-Хасан 0 км + 250 м (слева), ориентир пос. Раздольное, Пушкинская ул., д. 5	Щитовая установка	Отдельно стоящая	3 x 6	2	36	В ведении Приморского края	25:10:050002	Уточнения собственника объекта
36	Автодорога подъезд к с. Тереховка 12 км + 960 м в направлении с автодороги Раздольное-Хасан в с. Тереховка (слева)	Щитовая установка	Отдельно стоящая	3 x 6	2	36	В ведении Приморского края	25:10:290001	Уточнения собственника объекта

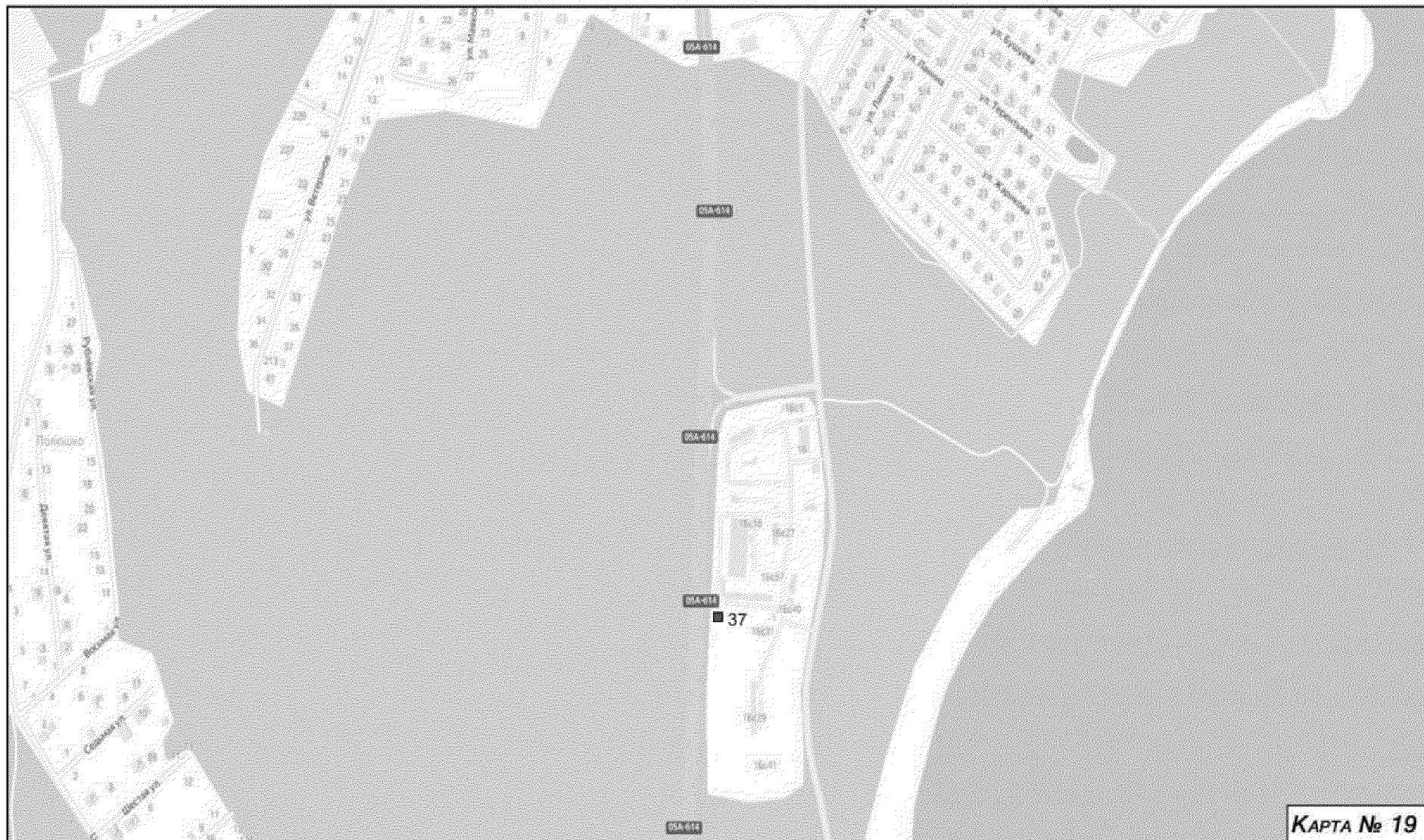
37	Надеждинское сельское поселение, поселок Де-Фриз, Патрокол-Седанка-Де-Фриз-п.Новый, дорога, 34-35 Километр,1	Щитовая установка	Отдельно стоящая	2,5 x 6	2	30	Щурова Татьяна Владимировна	25:10:011601:658	включение в схему новой рекламной конструкции (карта № 19)
38	примерно в 4500м. По направлению на юг от ориентира: Приморский край, Надеждинский район, с. Вольно-Надеждинское, ул. Геологов, 2	Стела	Отдельно стоящая	8 x 2,93	2	59,98	Акционерное общество "Корпорация развития Дальнего востока и Арктики", ограничения (обременение) права: сервитут Акционерное общество "Дальневосточная распределительная сетевая компания", Общество с ограниченной ответственностью "Управляющая компания территорий опережающего социально-экономического развития в Приморском крае", Общество с ограниченной ответственностью специализированный застройщик "ДНС Дом", краевое государственное унитарное предприятие "Приморский Водоканал", Министерство транспорта и дорожного хозяйства Приморского края	25:10:011500:527	включение в схему новой рекламной конструкции (карта № 20)

Условные обозначения рекламных конструкций:

-  щитовая установка с неподвижными изображениями на плоскости информационного поля отдельно стоящая размером 3 м х 6 м двусторонняя площадью 36 кв. м
 -  щитовая установка с неподвижными изображениями на плоскости информационного поля отдельно стоящая размером 3 м х 4 м двусторонняя площадью 24 кв. м
 -  щитовая установка с неподвижными изображениями на плоскости информационного поля отдельно стоящая размером 2 м х 2,5 м двусторонняя площадью 10 кв. м
 -  щитовая установка с неподвижными изображениями на плоскости информационного поля отдельно стоящая размером 7 м х 4 м двусторонняя площадью 56 кв. м
 -  щитовая установка с неподвижными изображениями на плоскости информационного поля отдельно стоящая размером 2,5 м х 6 м двусторонняя площадью 30 кв. м
 -  стела отдельно стоящая размером 15,4 м х 6,8 м двусторонняя площадью 68,372 кв. м
 -  стела отдельно стоящая размером 8 м х 2,93 м двусторонняя площадью 59,98 кв. м
-
-  знак километровой разметки (километровый столбик) с указанием расстояния от начала дороги

**КАРТА РАЗМЕЩЕНИЯ РЕКЛАМНЫХ КОНСТРУКЦИЙ НА ТЕРРИТОРИИ НАДЕЖДИНСКОГО СЕЛЬСКОГО ПОСЕЛЕНИЯ
НАДЕЖДИНСКОГО МУНИЦИПАЛЬНОГО РАЙОНА ПРИМОРСКОГО КРАЯ, ВЫПОЛНЕННАЯ НА АДРЕСНОМ ПЛАНЕ**

В РАЙОНЕ АВТОДОРОГИ ПАТРОКОЛ – СЕДАНКА – ДЕ-ФРИЗ – пос. НОВЫЙ (пос. Де-Фриз)




**КАРТА РАЗМЕЩЕНИЯ РЕКЛАМНЫХ КОНСТРУКЦИЙ НА ТЕРРИТОРИИ НАДЕЖДИНСКОГО СЕЛЬСКОГО ПОСЕЛЕНИЯ
НАДЕЖДИНСКОГО МУНИЦИПАЛЬНОГО РАЙОНА ПРИМОРСКОГО КРАЯ, ВЫПОЛНЕННАЯ НА АДРЕСНОМ ПЛАНЕ**

В РАЙОНЕ АВТОДОРОГИ ПАТРОКОЛ – СЕДАНКА – ДЕ-ФРИЗ – пос. НОВЫЙ (ТОР Надеждинская)



ФОТОМАТЕРИАЛЫ

37		38	