



ПРАВИТЕЛЬСТВО ПРИМОРСКОГО КРАЯ

ПОСТАНОВЛЕНИЕ

19.02.2025

г. Владивосток

№ 142-пп

**О внесении изменений в постановление
Администрации Приморского края
от 30 ноября 2009 года № 323-па
«Об утверждении схемы территориального
планирования Приморского края»**

В соответствии с Градостроительным кодексом Российской Федерации, законами Приморского края от 29 июня 2009 года № 446-КЗ «О градостроительной деятельности на территории Приморского края», от 30 апреля 2015 года № 615-КЗ «О составе, порядке подготовки проекта схемы территориального планирования Приморского края и порядке внесения изменений в схему территориального планирования Приморского края» Правительство Приморского края постановляет:

1. Внести в постановление Администрации Приморского края от 30 ноября 2009 года № 323-па «Об утверждении схемы территориального планирования Приморского края» (в редакции постановлений Администрации Приморского края от 1 июня 2015 года № 169-па, от 3 апреля 2017 года № 105-па, постановлений Правительства Приморского края от 29 марта 2022 года № 178-пп, от 31 октября 2022 года № 740-пп) (далее - постановление) следующие изменения:

1.1. Изложить пункт 1 постановления в следующей редакции:

«1. Утвердить прилагаемую схему территориального планирования Приморского края.»;

1.2. В схеме территориального планирования Приморского края, утвержденной постановлением:

в разделе 1.1 «Сведения о видах, назначении и наименованиях планируемых для размещения объектов регионального значения, их основные характеристики, их местоположение» главы I «Положение о территориальном планировании»:

исключить пункт 263 подраздела 1.1.2 «Объекты в области здравоохранения»;

дополнить подраздел 1.1.9 «Объекты в области транспорта (железнодорожного, водного, воздушного транспорта), автомобильные дороги краевого и межмуниципального значения» пунктами 474, 475 согласно приложению № 1 к настоящему постановлению;

в главе II «Карты планируемого размещения объектов регионального значения»:

изложить раздел 2.1.1 «Карта планируемого размещения объектов краевого значения в области транспорта (железнодорожного, водного, воздушного транспорта), автомобильных дорог краевого или межмуниципального значения» в новой редакции согласно приложению № 2 к настоящему постановлению;

изложить раздел 2.1.2 «Фрагмент карты планируемого размещения объектов краевого значения в области транспорта (железнодорожного, водного, воздушного транспорта), автомобильных дорог краевого или межмуниципального значения (южная часть)» в новой редакции согласно приложению № 3 к настоящему постановлению;


изложить раздел 2.2.1 «Карта планируемого размещения объектов краевого значения в области образования и науки, здравоохранения, санаторно-курортного назначения, физической культуры и спорта, социального обслуживания, культуры и искусства, туризма и рекреации» в новой редакции согласно приложению № 4 к настоящему постановлению;

изложить раздел 2.2.2 «Фрагмент карты планируемого размещения объектов краевого значения в области образования и науки, здравоохранения, физической культуры и спорта, социального обслуживания, культуры и

искусства, туризма и рекреации (южная часть)» в новой редакции согласно приложению № 5 к настоящему постановлению.

2. Департаменту информационной политики Приморского края обеспечить официальное опубликование настоящего постановления.

Первый вице-губернатор Приморского края –
Председатель Правительства
Приморского края

 — В.Г. Щербина

Приложение № 1
к постановлению
Правительства Приморского края
от 19.02.2025 № 142-пп

ИЗМЕНЕНИЯ,
вносимые в подраздел 1.1.9 «Объекты в области транспорта (железнодорожного, водного, воздушного транспорта), автомобильные дороги краевого и межмуниципального значения» раздела 1.1 «Сведения о видах, назначении и наименованиях планируемых для размещения объектов регионального значения, их основные характеристики, их местоположение» главы I «Положение о территориальном планировании» схемы территориального планирования Приморского края

«

1	2	3	4	5	6	7	8	9	10	11
474.	9.474	Посадочная (вертолетная) площадка в с. Красный Яр	посадочная площадка	организация транспортного обслуживания	планируемый к размещению	вместимость	1	Пожарский муниципальный округ	-	первая очередь
475.	9.475	Посадочная (вертолетная) площадка санитарной авиации для нужд лечебных учреждений ГБУЗ «Приморский краевой перинатальный центр» и КГБУЗ «Госпиталь для ветеранов войн»	посадочная площадка	организация транспортного обслуживания	планируемый к размещению	вместимость	1	Владивостокский городской округ, г. Владивосток	-	первая очередь

».

**«2.1.1. Карта планируемого размещения объектов краевого значения в области
транспорта (железнодорожного, водного, воздушного транспорта), автомобильных
дорог краевого или межмуниципального значения**

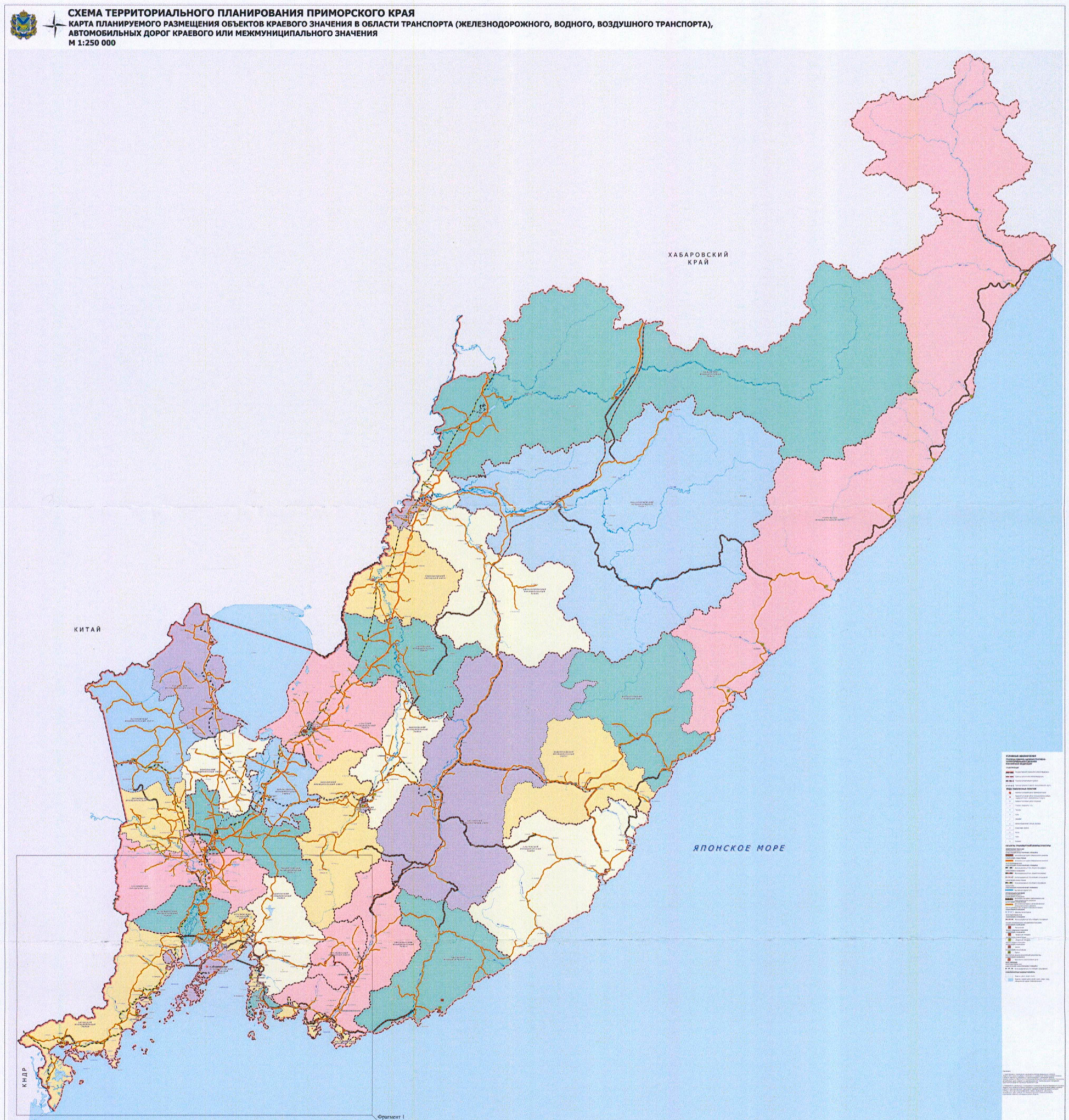
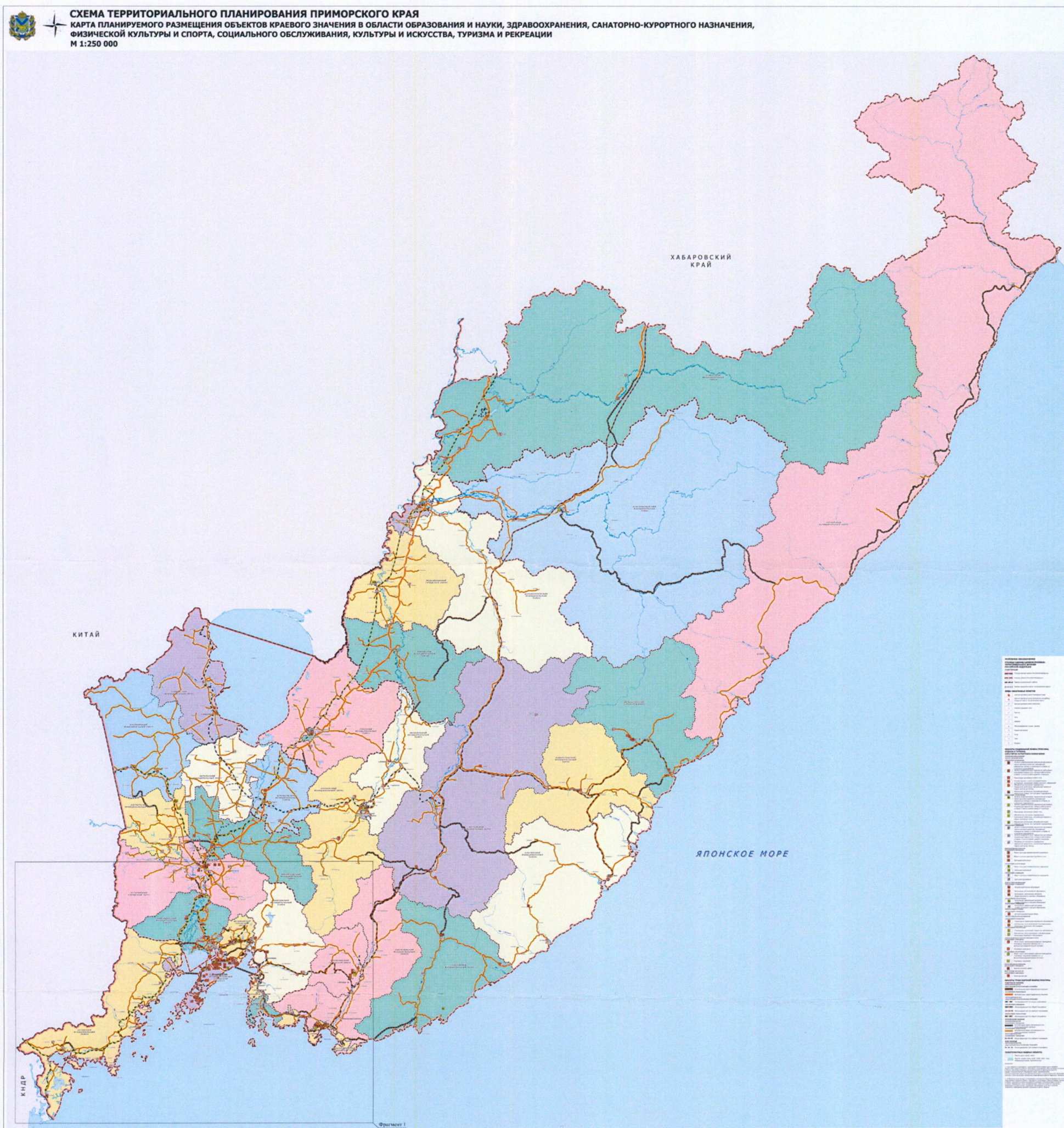


СХЕМА ТЕРРИТОРИАЛЬНОГО ПЛАНИРОВАНИЯ ПРИМОРСКОГО КРАЯ
ФРАГМЕНТ КАРТЫ ПЛАНИРУЕМОГО РАЗМЕЩЕНИЯ ОБЪЕКТОВ КРАЕВОГО ЗНАЧЕНИЯ В ОБЛАСТИ ТРАНСПОРТА (ЖЕЛЕЗНОДОРОЖНОГО, ВОДНОГО, ВОЗДУШНОГО ТРАНСПОРТА),
АВТОМОБИЛЬНЫХ ДОРОГ КРАЕВОГО ИЛИ МЕЖМУНИЦИПАЛЬНОГО ЗНАЧЕНИЯ (ЮЖНАЯ ЧАСТЬ)
М 1:100 000

«2.2.1. Карта планируемого размещения объектов краевого значения в области образования и науки, здравоохранения, санаторно-курортного назначения, физической культуры и спорта, социального обслуживания, культуры и искусства, туризма и рекреации»



«2.2.2. Фрагмент карты планируемого размещения объектов краевого значения в области образования и науки, здравоохранения, физической культуры и спорта, социального обслуживания, культуры и искусства, туризма и рекреации (южная часть)»

