



**МИНИСТЕРСТВО ЛЕСНОГО ХОЗЯЙСТВА,  
ОХРАНЫ ОКРУЖАЮЩЕЙ СРЕДЫ, ЖИВОТНОГО МИРА  
И ПРИРОДНЫХ РЕСУРСОВ ПРИМОРСКОГО КРАЯ**

**П Р И К А З**

24.12.2024

г. Владивосток

№ 1516

**О внесении изменений в лесохозяйственный регламент Владивостокского  
лесничества Приморского края, утвержденный приказом департамента  
лесного хозяйства Приморского края от 30.11.2018 № 1562  
«Об утверждении лесохозяйственных регламентов лесничеств  
Приморского края»**

В соответствии со статьями 83, 87 Лесного кодекса Российской Федерации, приказом Минприроды России от 27.02.2017 № 72 «Об утверждении состава лесохозяйственных регламентов, порядка их разработки, сроков их действия и порядка внесения в них изменений», Положения о министерстве лесного хозяйства, охраны окружающей среды, животного мира и природных ресурсов Приморского края, утвержденного постановлением Правительством Приморского края от 08.11.2023 № 767-пп, на основании сведений государственного лесного реестра

**ПРИКАЗЫВАЮ:**

1. Внести изменения в лесохозяйственный регламент Владивостокского лесничества, утвержденный приказом департамента лесного хозяйства Приморского края от 30.11.2018 № 1562 «Об утверждении лесохозяйственных регламентов лесничеств Приморского края»:

1.1. Из введения исключить следующий текст:

«- материалы лесоустройства Владивостокского лесничества 1990, 1992,

2003, 2005, 2009, 2019, 2020 годов, внесенные в государственный лесной реестр, в том числе актами от 23.12.2021 № 1-03-2019-Вп, от 23.12.2021 № 1-03-2019-Вш, от 23.12.2021 № 1-03-2019-Вц, от 11.02.2021 № 1-03-2021-Ва, от 02.02.2021 № 1-03-2021-Вн, от 02.02.2021 № 1-03-2021-Вр».

1.2. Введение дополнить следующим текстом:

«- материалы лесоустройства Владивостокского лесничества 1990, 1992, 2003, 2005, 2009, 2019, 2020, 2023 годов, внесенные в государственный лесной реестр, в том числе актами от 23.12.2021 № 1-03-2019-Вп, от 23.12.2021 № 1-03-2019-Вш, от 23.12.2021 № 1-03-2019-Вц, от 11.02.2021 № 1-03-2021-Ва, от 02.02.2021 № 1-03-2021-Вн, от 02.02.2021 № 1-03-2021-Вр, от 27.12.2023 № 1-03-2023-Вхс».

1.3. Таблица 9 «Расчетная лесосека для осуществления выборочных рубок спелых и перестойных лесных насаждений на срок действия лесохозяйственного регламента» привести в новой редакции согласно приложению 1 к настоящему приказу.

1.4. Таблица 10 «Расчетная лесосека по сплошным рубкам спелых и перестойных насаждений» привести в новой редакции согласно приложению 2 к настоящему приказу.

1.5. Таблица 11 «Расчетная лесосека (ежегодный допустимый объем изъятия древесины) в средневозрастных, приспевающих, спелых, перестойных лесных насаждений при уходе за лесами» привести в новой редакции согласно приложению 3 к настоящему приказу.

1.6. Таблица 15 «Расчетная лесосека (ежегодный допустимый объем изъятия древесины) при всех видах рубок» привести в новой редакции согласно приложению 4 к настоящему приказу.

1.7. Перечень законодательных и иных нормативно-правовых актов, нормативно-технических, методических и проектных документов, на основе которых разработан лесохозяйственный регламент, излагаемый во введении, дополнить текстом следующего содержания:



«- Приказ Минприроды России от 25.04.2024 № 241 «Об утверждении Правил использования лесов для осуществления изыскательской деятельности».

1.8. Дополнить лесохозяйственный регламент пунктом 2.12.1. «Нормативы, параметры и сроки использования лесов для осуществления изыскательской деятельности» согласно приложению 5 к настоящему приказу.

1.9. Таблицу 36 «Распределение площади земель лесного фонда лесничества по классам природной пожарной опасности» привести в новой редакции согласно приложению 6 к настоящему приказу.

1.10. Пункт 3.3. «Ограничения по видам использования лесов» дополнить текстом следующего содержания:

**«Осуществление изыскательской деятельности**

Использование лесов с целью осуществления изыскательской деятельности осуществляется в соответствии с Правилами использования лесов для осуществления изыскательской деятельности, утвержденные приказом Минприроды России от 25.04.2024 № 241.

При использовании лесов для осуществления изыскательской деятельности не допускается:

- повреждение лесных насаждений, растительного покрова и почв за пределами земель, на которых осуществляется использование лесов;
- захламливание территорий, на которых осуществляется использование лесов и прилегающих к землям, на которых осуществляется использование лесов, отходами производства и потребления;
- загрязнение земель, на которых осуществляется использование лесов, и территорий, прилегающих к землям, на которых осуществляется использование лесов, химическими и радиоактивными веществами;
- проезд транспортных средств по произвольным, неустановленным маршрутам, в том числе за пределами земель, на которых осуществляется использование лесов».

1.11. Пункт 1.1.2. «Общая площадь лесничества и участковых лесничеств» изложить в следующей редакции:

**«1.1.2. Общая площадь лесничества и участковых лесничеств**

Территория Владивостокского лесничества в административно-хозяйственном отношении делится на 20 участковых лесничеств. Общие площади лесничества и участковых лесничеств по данным государственного лесного реестра приведены в табл. 1»

1.12. Таблицу 2 «Распределение лесов лесничества по лесорастительным зонам и лесным районам» привести в новой редакции согласно приложению 7 к настоящему приказу.

1.13. Таблицу 1 «Структура лесничества» привести в новой редакции согласно приложению 8 к настоящему приказу.

1.14. Пункт 1.1.6. «Характеристика лесных и нелесных земель из состава земель лесного фонда» привести в новой редакции согласно приложению 9 к настоящему приказу.

1.15. Таблицу 8 «Виды разрешенного использования лесов» привести в новой редакции согласно приложению 10 к настоящему приказу.

1.16. Таблицу 3 «Распределение лесов по целевому назначению и категориям защитных лесов» привести в новой редакции согласно приложению 11 к настоящему приказу.

1.17. Карту-схему подразделения лесов по целевому назначению с нанесением местоположения существующих и проектируемых особо охраняемых природных территорий и объектов, объектов лесной, лесоперерабатывающей инфраструктуры, объектов, не связанных с созданием лесной инфраструктуры Владивостокского лесничества Приморского края привести в новой редакции согласно приложению 12 к настоящему приказу.

1.18. Схематическую карту территории Владивостокского лесничества с распределением на участковые лесничества привести в новой редакции согласно приложению 13 к настоящему приказу.



1.19. Схематическую карту территории Владивостокского лесничества с распределением территории лесничества и участков лесничеств по лесорастительным зонам и лесным районам привести в новой редакции согласно приложению 14 к настоящему приказу.

1.20. Схематическую карту Приморского края с выделением территории Владивостокского лесничества привести в новой редакции согласно приложению 15 к настоящему приказу.

2. Информационно-аналитическому отделу обеспечить размещение настоящего приказа в информационной системе Приморского края «Реестр правовых актов Губернатора Приморского края, Правительства Приморского края и нормативных документов исполнительных органов Приморского края для государственной регистрации, а также на официальной странице министерства лесного хозяйства, охраны окружающей среды, животного мира и природных ресурсов Приморского края в информационно-телекоммуникационной сети «Интернет».

3. Установить дату вступления в силу пунктов 1.3., 1.4., 1.5., 1.6. настоящего приказа – 01.01.2025.

4. Контроль за исполнением настоящего приказа возложить на заместителя министра Дуплищева Д.Д.

Первый заместитель министра



Е.В. Чувасов

к приказу министерства лесного хозяйства,  
охраны окружающей среды, животного мира  
и природных ресурсов Приморского края  
от 24.12.2024 г. № 1516

[illegible]



[illegible]

Показатели	Всего		В том числе по полнотам											
	га	тыс.	1.0		0.9		0.8		0.7		0.6		0.3-0.5	
		м³	га	тыс. м³	га	тыс. м³	га	тыс. м³	га	тыс. м³	га	тыс. м³	га	тыс. м³
1	2	3	4	5	6	7	8	9	10	11	12	13	14	15
Ежегодная расчетная лесосека	1													
- корневой		0,031												
- ликвид		0,026												
- деловая		0,02												
Хозяйственная секция: Мягколиственная														
Всего включено в расчет	21	4,3							21	4,3				
Ср. процент выборки от общего запаса										20				
Запас, вырубаемый за 1 прием	21	0,86							21	0,86				
Ср. период повторяемости		15												
Ежегодная расчетная лесосека	1,4													
- корневой		0,057												
- ликвид		0,051												
- деловая		0,028												
Категория защитных лесов: Леса, расположенные в защитных полосах лесов														
Хозяйственная секция: Дубовая														
Всего включено в расчет	13	2									13	2		
Ср. процент выборки от общего запаса												15		
Запас, вырубаемый за 1 прием	13	0,3									13	0,3		
Ср. период повторяемости		25												
Ежегодная расчетная лесосека	0,5													
- корневой		0,012												
- ликвид		0,011												
- деловая		0,009												
Категория защитных лесов: Леса, расположенные в первом и втором поясах зон санитарной охраны источников питьевого и хозяйственно-бытового водоснабжения														
Хозяйственная секция: Елово-пихтовая														
Всего включено в расчет	11141	2418			62	18,2	372	98,3	2262	526,2	8445	1775,3		
Ср. процент выборки от общего запаса						20		20		20		15		
Запас, вырубаемый за 1 прием	11141	394,835			62	3,64	372	19,66	2262	105,24	8445	266,295		
Ср. период повторяемости		25												
Ежегодная расчетная лесосека	445,6													
- корневой		15,793												
- ликвид		13,424												
- деловая		10,265												
Хозяйственная секция: Дубовая														
Всего включено в расчет	3678	682,4			180	36,2	513	112	1405	267,2	1580	267		
Ср. процент выборки от общего запаса						20		20		20		15		



Показатели	Всего		В том числе по полнотам											
	га	тыс.	1.0		0.9		0.8		0.7		0.6		0.3-0.5	
		м³	га	тыс. м³	га	тыс. м³	га	тыс. м³	га	тыс. м³	га	тыс. м³	га	тыс. м³
1	2	3	4	5	6	7	8	9	10	11	12	13	14	15
Запас, вырубаемый за 1 прием	3678	123,13			180	7,24	513	22,4	1405	53,44	1580	40,05		
Ср. период повторяемости		25												
Ежегодная расчетная лесосека	147,1													
- корневой		4,925												
- ликвид		4,457												
- деловая		3,571												
Хозяйственная секция: Ясенево-ильмовая														
Всего включено в расчет	112	21,5							69	13,5	43	8		
Ср. процент выборки от общего запаса										20		15		
Запас, вырубаемый за 1 прием	112	3,9							69	2,7	43	1,2		
Ср. период повторяемости		30												
Ежегодная расчетная лесосека	3,7													
- корневой		0,13												
- ликвид		0,116												
- деловая		0,08												
Хозяйственная секция: Широколиственная														
Всего включено в расчет	2295	443,33			4	0,6	101	21,8	996	205,83	1194	215,1		
Ср. процент выборки от общего запаса						20		20		20		15		
Запас, вырубаемый за 1 прием	2295	77,911			4	0,12	101	4,36	996	41,166	1194	32,265		
Ср. период повторяемости		25												
Ежегодная расчетная лесосека	91,8													
- корневой		3,116												
- ликвид		2,566												
- деловая		2,027												
Хозяйственная секция: Мягколиственная														
Всего включено в расчет	356	70,3			40	10,6	63	12	147	28,6	106	19,1		
Ср. процент выборки от общего запаса						20		20		20		15		
Запас, вырубаемый за 1 прием	356	13,105			40	2,12	63	2,4	147	5,72	106	2,865		
Ср. период повторяемости		15												
Ежегодная расчетная лесосека	23,7													
- корневой		0,874												
- ликвид		0,779												
- деловая		0,433												
Хозяйственная секция: Белоберезовая														
Всего включено в расчет	622	112,7			125	32,1			343	59,1	154	21,5		
Ср. процент выборки от общего запаса						20				20		15		
Запас, вырубаемый за 1 прием	622	21,465			125	6,42			343	11,82	154	3,225		

Показатели	Всего		В том числе по полнотам											
	га	тыс.	1.0		0.9		0.8		0.7		0.6		0.3-0.5	
		м³	га	тыс. м³	га	тыс. м³	га	тыс. м³	га	тыс. м³	га	тыс. м³	га	тыс. м³
1	2	3	4	5	6	7	8	9	10	11	12	13	14	15
Ср. период повторяемости		15												
Ежегодная расчетная лесосека	41,5													
- корневой		1,431												
- ликвид		1,266												
- деловая		0,926												
Категория защитных лесов: Нерестощерные полосы лесов														
Хозяйственная секция: Дубовая														
Всего включено в расчет	847	146,8			18	4,3	266	52,8	327	55,2	236	34,5		
Ср. процент выборки от общего запаса						30		25		20		15		
Запас, вырубается за 1 прием	847	30,705			18	1,29	266	13,2	327	11,04	236	5,175		
Ср. период повторяемости		25												
Ежегодная расчетная лесосека	33,9													
- корневой		1,228												
- ликвид		1,111												
- деловая		0,89												
Хозяйственная секция: Ясенево-ильмовая														
Всего включено в расчет	59	11,2							27	5,1	32	6,1		
Ср. процент выборки от общего запаса										20		15		
Запас, вырубается за 1 прием	59	1,935							27	1,02	32	0,915		
Ср. период повторяемости		30												
Ежегодная расчетная лесосека	2													
- корневой		0,065												
- ликвид		0,058												
- деловая		0,04												
Хозяйственная секция: Широколиственная														
Всего включено в расчет	63	20,8					63	20,8						
Ср. процент выборки от общего запаса								20						
Запас, вырубается за 1 прием	63	4,16					63	4,16						
Ср. период повторяемости		25												
Ежегодная расчетная лесосека	2,5													
- корневой		0,166												
- ликвид		0,137												
- деловая		0,108												
Категория защитных лесов: Пустынные, полупустынные леса, лесостепные леса, лесотундровые леса, горные леса														
Хозяйственная секция: Дубовая														
Всего включено в расчет	146	50,3			22	32,7	5	0,6			119	17		
Ср. процент выборки от общего запаса						20		20				15		



Показатели	Всего		В том числе по полнотам											
	га	тыс.	1.0		0.9		0.8		0.7		0.6		0.3-0.5	
		м³	га	тыс. м³	га	тыс. м³	га	тыс. м³	га	тыс. м³	га	тыс. м³	га	тыс. м³
1	2	3	4	5	6	7	8	9	10	11	12	13	14	15
Запас, вырубаемый за 1 прием	146	9,21			22	6,54	5	0,12			119	2,55		
Ср. период повторяемости		25												
Ежегодная расчетная лесосека	5,8													
- корневой		0,368												
- ликвид		0,333												
- деловая		0,267												
<b>ИТОГО В ЗАЩИТНЫХ ЛЕСАХ</b>														
Всего включено в расчет	21385	4305,33			517	145,4	1443	329,7	6351	1296,13	13074	2534,1		
Ср. процент выборки от общего запаса														
Запас, вырубаемый за 1 прием	21385	737,431			517	29,51	1443	68,58	6351	259,226	13074	380,115		
Ср. период повторяемости														
Ежегодная расчетная лесосека	886,9													
- корневой		30,547												
- ликвид		26,455												
- деловая		20,326												
<b>Целевое назначение лесов: ЭКСПЛУАТАЦИОННЫЕ</b>														
<b>Хозяйственная секция: Елово-пихтовая</b>														
Всего включено в расчет	28	6,7							28	6,7				
Ср. процент выборки от общего запаса										20				
Запас, вырубаемый за 1 прием	28	1,34							28	1,34				
Ср. период повторяемости		20												
Ежегодная расчетная лесосека	1,4													
- корневой		0,067												
- ликвид		0,061												
- деловая		0,052												
<b>Хозяйственная секция: Дубовая</b>														
Всего включено в расчет	12245	1678,7			1119	166,3	1713	276,1	5738	803,9	3675	432,4		
Ср. процент выборки от общего запаса						35		35		25		15		
Запас, вырубаемый за 1 прием	12245	420,675			1119	58,205	1713	96,635	5738	200,975	3675	64,86		
Ср. период повторяемости		25												
Ежегодная расчетная лесосека	489,8													
- корневой		16,827												
- ликвид		13,547												
- деловая		10,519												
<b>Хозяйственная секция: Ясенево-ильмовая</b>														
Всего включено в расчет	242	39,7			7	1,8			148	27,1	87	10,8		
Ср. процент выборки от общего запаса						35				25		15		

Показатели	Всего		В том числе по полнотам											
	га	тыс.	1.0		0.9		0.8		0.7		0.6		0.3-0.5	
		м³	га	тыс. м³	га	тыс. м³	га	тыс. м³	га	тыс. м³	га	тыс. м³	га	тыс. м³
1	2	3	4	5	6	7	8	9	10	11	12	13	14	15
Запас, вырубаемый за 1 прием	242	9,025			7	0,63			148	6,775	87	1,62		
Ср. период повторяемости		25												
Ежегодная расчетная лесосека	9,7													
- корневой		0,361												
- ликвид		0,323												
- деловая		0,222												
Хозяйственная секция: Широколиственная														
Всего включено в расчет	835	180,3					71	19,5	404	89,6	360	71,2		
Ср. процент выборки от общего запаса								30		25		15		
Запас, вырубаемый за 1 прием	835	38,93					71	5,85	404	22,4	360	10,68		
Ср. период повторяемости		20												
Ежегодная расчетная лесосека	41,8													
- корневой		1,947												
- ликвид		1,603												
- деловая		1,267												
Хозяйственная секция: Белоберезовая														
Всего включено в расчет	58,8	7,974					18	2,754	35	4,64	5,8	0,58		
Ср. процент выборки от общего запаса								37		28		15		
Запас, вырубаемый за 1 прием	58,8	2,405					18	1,019	35	1,299	5,8	0,087		
Ср. период повторяемости		15												
Ежегодная расчетная лесосека	3,9													
- корневой		0,16												
- ликвид		0,138												
- деловая		0,067												
Хозяйственная секция: Мягколиственная														
Всего включено в расчет	185,6	27,748					11	2,09	174,6	25,658				
Ср. процент выборки от общего запаса								37		28				
Запас, вырубаемый за 1 прием	185,6	7,957					11	0,773	174,6	7,184				
Ср. период повторяемости		15												
Ежегодная расчетная лесосека	12,4													
- корневой		0,53												
- ликвид		0,44												
- деловая		0,196												
ИТОГО В ЭКСПЛУАТАЦИОННЫХ ЛЕСАХ														
Всего включено в расчет	13594,4	1941,12			1126	168,1	1813	300,444	6527,6	957,598	4127,8	514,98		
Ср. процент выборки от общего запаса														
Запас, вырубаемый за 1 прием	13594,4	480,332			1126	58,835	1813	104,277	6527,6	239,973	4127,8	77,247		



[illegible]

Приложение № 2

к приказу министерства лесного хозяйства,  
охраны окружающей среды, животного мира  
и природных ресурсов Приморского края  
от 24.12.2024 г. № 1516

Таблица 10 – Расчетная лесосека по сплошным рубкам спелых и перестойных насаждений

Хозсекция и преобладающая порода	Земли, покрытые лесной растительностью, га	В том числе по группы возраста						Запас спелых и перестойных лесных насаждений, тыс. м³	Средний запас на 1 га эксплуа- тационного фонда, м³	Средний прирост корневой массы, тыс. м³	Возраст рубки	Исчисленные расчетные лесосеки, га				Рекомендуемая к принятию рас- четная лесосека				Число лет использования эксплуатационного фонда	Предпола- гаемый остаток насаждений, га		
		Молодняки	средневоз- растные		Приспевающие	спелые и перестойные						равномерного использования	2-я возрастная	1-я возрастная	интегральная	Площадь, га	Запас корневой, тыс. м³	в ликвиде			приспевающих	спелых и перестойных	
			Всего	включено в расчет		Всего	в том числе перестойные											Всего	в том числе деловой				% деловой от ликвида
1	2	3	4	5	6	7	8	9	10	11	12	13	14	15	16	17	18	19	20	21	22	23	24
Целевое назначение лесов – Эксплуатационные леса																							
Сплошные рубки																							
Елово-пихтовая	202	0	20	20	91	91	16	16,8	185	0,4	101/ 6	2	3,4	4,5	3	3	0,555	0,462	0,368	79,8	30	91	61
в том числе																							
Ель								8,47									0,28						
Пихта								8,33									0,275						
Белоберезовая	241	0	17	17	54	170	0	19,5	115	0,5	61/7	3,9	8,1	11,2	8	8	0,92	0,715	0,601	84	21	17	144
в том числе																							
Береза белая								19,5									0,92						
Мягколиственная	174	0	51	51	49	74	0	11,2	151	0,5	51/6	3,4	5,8	6,2	5	5	0,755	0,586	0,492	84	15	51	73
в том числе																							
Тополь								2,31									0,156						
Осина								8,89									0,599						
Итого:	617	0	88	88	194	335	16	47,5	-	-	-	9,3	17,3	21,9	16	16	2,23	1,763	1,461	-	-	159	278



Приложение № 3

к приказу министерства лесного хозяйства,  
охраны окружающей среды, животного мира  
и природных ресурсов Приморского края  
от 24.12.2024 г. № 1516

Таблица 11 – Расчетная лесосека (ежегодный допустимый объем изъятия древесины) в средневозрастных, приспевающих, спелых, перестойных лесных насаждениях при уходе за лесами

№ п/п	Показатели	Ед. изм.	Прорежи- вания	Проходные рубки	Рубки обновления	Рубки переформи- рования	Рубки реконст- рукции	Рубка единичных деревьев	Итого
1	2	3	4	5	6	7	8	9	10
Хозяйство: Хвойное									
Преобладающая порода: Ель									
1	Выявленный фонд по лесоводственным требованиям	га		182,2					182,2
		м <sup>3</sup>		51780					51780
2	Срок повторяемости	лет		15					
3	Ежегодный размер пользования:								
	площадь	га		12,2					12,2
	выбираемый запас:								
	корневой	м <sup>3</sup>		818					818
	ликвидный	м <sup>3</sup>		715					715
	деловой	м <sup>3</sup>		330					330
Преобладающая порода: Пихта									
1	Выявленный фонд по лесоводственным требованиям	га	1,5	256,7					258,2
		м <sup>3</sup>	170	53140					53310
2	Срок повторяемости	лет	10	15					
3	Ежегодный размер пользования:								
	площадь	га	0,2	17,1					17,3
	выбираемый запас:								
	корневой	м <sup>3</sup>	5	841					846
	ликвидный	м <sup>3</sup>	4	741					745
	деловой	м <sup>3</sup>	2	338					340
Итого по хвойному хозяйству									
1	Выявленный фонд по	га	1,5	438,9					440,4

№ п/п	Показатели	Ед. изм.	Прорежи- вания	Проходные рубки	Рубки обновления	Рубки переформи- рования	Рубки реконст- рукции	Рубка единичных деревьев	Итого
1	2	3	4	5	6	7	8	9	10
	лесоводственным требованиям	м <sup>3</sup>	170	104920					105090
2	Срок повторяемости	лет							
3	Ежегодный размер пользования:								
	площадь	га	0,2	29,3					29,5
	выбираемый запас:								
	корневой	м <sup>3</sup>	5	1659					1664
	ликвидный	м <sup>3</sup>	4	1456					1460
	деловой	м <sup>3</sup>	2	668					670
Хозяйство: Твердолиственное									
Преобладающая порода: Дуб									
1	Выявленный фонд по лесоводственным требованиям	га	726,9	722,5					1449,4
		м <sup>3</sup>	84813	130042					214855
2	Срок повторяемости	лет	10	15					
3	Ежегодный размер пользования:								
	площадь	га	72,7	48,2					120,9
	выбираемый запас:								
	корневой	м <sup>3</sup>	1696	1734					3430
	ликвидный	м <sup>3</sup>	1102	1456					2558
	деловой	м <sup>3</sup>	339	572					911
Преобладающая порода: Ясень									
1	Выявленный фонд по лесоводственным требованиям	га	33,5	13,4					46,9
		м <sup>3</sup>	4400	2285					6685
2	Срок повторяемости	лет	10	15					
3	Ежегодный размер пользования:								
	площадь	га	3,4	0,9					4,3
	выбираемый запас:								
	корневой	м <sup>3</sup>	88	30					118
	ликвидный	м <sup>3</sup>	71	24					95
	деловой	м <sup>3</sup>	28	11					39
Преобладающая порода: Береза желтая									
1	Выявленный фонд по лесоводственным требованиям	га	2,4						2,4
		м <sup>3</sup>	460						460
2	Срок повторяемости	лет	15						



№ п/п	Показатели	Ед. изм.	Прорежи- вания	Проходные рубки	Рубки обновления	Рубки переформи- рования	Рубки реконст- рукции	Рубка единичных деревьев	Итого
1	2	3	4	5	6	7	8	9	10
3	Ежегодный размер пользования:								
	площадь	га	0,2						0,2
	выбираемый запас:								
	корневой	м <sup>3</sup>	9						9
	ликвидный	м <sup>3</sup>	5						5
	деловой	м <sup>3</sup>	2						2
Преобладающая порода: Береза каменная									
1	Выявленный фонд по лесоводственным требованиям	га		60,3					60,3
		м <sup>3</sup>		8700					8700
2	Срок повторяемости	лет		10					
3	Ежегодный размер пользования:								
	площадь	га		6					6
	выбираемый запас:								
	корневой	м <sup>3</sup>		219					219
	ликвидный	м <sup>3</sup>		180					180
	деловой	м <sup>3</sup>		65					65
Итого по твердолиственному хозяйству									
1	Выявленный фонд по лесоводственным требованиям	га	762,8	796,2					1559
		м <sup>3</sup>	89673	141027					230700
2	Срок повторяемости	лет							
3	Ежегодный размер пользования:								
	площадь	га	76,3	55,1					131,4
	выбираемый запас:								
	корневой	м <sup>3</sup>	1793	1983					3776
	ликвидный	м <sup>3</sup>	1178	1660					2838
	деловой	м <sup>3</sup>	369	648					1017
Хозяйство: Мягколиственное									
Преобладающая порода: Береза белая									
1	Выявленный фонд по лесоводственным требованиям	га		73,5			52,3		125,8
		м <sup>3</sup>		11850			6610		18460
2	Срок повторяемости	лет		10			10		
3	Ежегодный размер пользования:								
	площадь	га		7,4			5,2		12,6

№ п/п	Показатели	Ед. изм.	Прорежи- вания	Проходные рубки	Рубки обновления	Рубки переформи- рования	Рубки реконст- рукции	Рубка единичных деревьев	Итого
1	2	3	4	5	6	7	8	9	10
	выбираемый запас:								
	корневой	м <sup>3</sup>		299			199		498
	ликвидный	м <sup>3</sup>		252			118		370
	деловой	м <sup>3</sup>		89			60		149
Преобладающая порода: Осина									
1	Выявленный фонд по лесоводственным требованиям	га		20,3			3,6		23,9
		м <sup>3</sup>		3290			510		3800
2	Срок повторяемости	лет		10			10		
3	Ежегодный размер пользования:								
	площадь	га		2,1			0,4		2,5
	выбираемый запас:								
	корневой	м <sup>3</sup>		84			16		100
	ликвидный	м <sup>3</sup>		71			9		80
	деловой	м <sup>3</sup>		26			5		31
Итого по мягколиственному хозяйству									
1	Выявленный фонд по лесоводственным требованиям	га		93,8			55,9		149,7
		м <sup>3</sup>		15140			7120		22260
2	Срок повторяемости	лет							
3	Ежегодный размер пользования:								
	площадь	га		9,5			5,6		15,1
	выбираемый запас:								
	корневой	м <sup>3</sup>		383			215		598
	ликвидный	м <sup>3</sup>		323			127		450
	деловой	м <sup>3</sup>		115			65		180
Всего по лесничеству									
1	Выявленный фонд по лесоводственным требованиям	га	764,3	1328,9			55,9		2149,1
		м <sup>3</sup>	89843	261087			7120		358050
2	Срок повторяемости	лет							
3	Ежегодный размер пользования:								
	площадь	га	76,5	93,9			5,6		176
	выбираемый запас:								
	корневой	м <sup>3</sup>	1798	4025			215		6038
	ликвидный	м <sup>3</sup>	1182	3439			127		4748



№ п/п	Показатели	Ед. изм.	Прорежи- вания	Проходные рубки	Рубки обновления	Рубки переформи- рования	Рубки реконст- рукции	Рубка единичных деревьев	Итого
1	2	3	4	5	6	7	8	9	10
	деловой	м³	371	1431			65		1867

Приложение № 4

к приказу министерства лесного хозяйства,  
охраны окружающей среды, животного мира  
и природных ресурсов Приморского края  
от 24.12.2024 г. № 1546

Таблица 15 – Расчетная лесосека (ежегодный допустимый объем изъятия древесины) при всех видах рубок

площадь – га, запас – тыс. м<sup>3</sup>

Хозяйства	Ежегодный допустимый объем изъятия древесины														
	при рубке спелых и перестойных лесных насаждений			при рубке лесных насаждений при уходе за лесами			при рубке поврежденных и погибших лесных насаждений			при рубке лесных насаждений на лесных участках, предназначенных для строительства, реконструкции и эксплуатации объектов лесной, лесоперерабатывающей инфраструктуры и объектов, не связанных с созданием лесной инфраструктуры			всего		
	Площадь	Запас		Площадь	Запас		Площадь	Запас		Площадь	Запас		Площадь	Запас	
		ликвидный	деловой		ликвидный	деловой		ликвидный	деловой		ликвидный	деловой		ликвидный	деловой
1	2	3	4	5	6	7	8	9	10	11	12	13	14	15	16
Хвойные	450	13,947	10,685	29,5	1,46	0,67	18	2,555	2,129	10	0,3	0,27	507,5	18,262	13,754
Твердолиственные	900,6	26,078	20,453	131,4	2,838	1,017	6,1	0,305	0,092	150	11	5,5	1188,1	40,221	27,062
Мягколиственные	111,3	4,305	2,972	15,1	0,45	0,18	3,9	0,193	0,081	40	3,7	1,8	170,3	8,648	5,033
<b>Итого</b>	<b>1461,9</b>	<b>44,33</b>	<b>34,11</b>	<b>176</b>	<b>4,748</b>	<b>1,867</b>	<b>28</b>	<b>3,053</b>	<b>2,302</b>	<b>200</b>	<b>15</b>	<b>7,57</b>	<b>1865,9</b>	<b>67,131</b>	<b>45,849</b>



## Приложение № 5

к приказу министерства лесного хозяйства,  
охраны окружающей среды, животного мира  
и природных ресурсов Приморского края  
от 24.12.2024 г. № 1516

### **2.12.1. Нормативы, параметры и сроки использования лесов для осуществления изыскательской деятельности**

Правила использования лесов для осуществления изыскательской деятельности утверждены приказом Минприроды России от 25.04.2024 № 241.

Для использования лесов в целях осуществления изыскательской деятельности лесной участок, находящийся в государственной или муниципальной собственности, предоставляется в аренду или в отношении этого лесного участка может быть установлен сервитут, публичный сервитут в соответствии со статьей 9 Лесного кодекса Российской Федерации.

Допускается использование лесов для осуществления изыскательской деятельности без предоставления лесного участка, установления сервитута, если осуществление изыскательской деятельности не влечет за собой проведение рубок лесных насаждений на основании разрешений органов государственной власти, органов местного самоуправления в пределах полномочий указанных органов, определенных в соответствии со статьями 81-84 Лесного кодекса.

При использовании лесов для осуществления изыскательской деятельности допускается возведение некапитальных строений, сооружений.

При использовании лесов для осуществления изыскательской деятельности на землях лесного фонда допускаются возведение, эксплуатация и демонтаж некапитальных строений, сооружений, не связанных с созданием лесной инфраструктуры.

На лесных участках, предоставленных в аренду, или в отношении которых установлен сервитут, публичный сервитут в целях изыскательской деятельности, рубка лесных насаждений осуществляется в соответствии с проектом освоения лесов.

Право собственности на древесину, которая получена при использовании лесов, расположенных на землях лесного фонда, в соответствии со статьями 43-46 Лесного кодекса, принадлежит Российской Федерации.

Приложение № 6  
к приказу министерства лесного хозяйства,  
охраны окружающей среды, животного мира  
и природных ресурсов Приморского края  
от 24.12.2024г. № 1516

Таблица 36 – Распределение площади земель лесного фонда лесничества по  
классам природной пожарной опасности

площадь, га

№ п/п	Участковое лесничество	Классы пожарной опасности					Итого	Сред- ний класс
		I	II	III	IV	V		
1	Нежинское	878	9894	21241	2774	-	34787	2,7
2	Надеждинское	-	2738	5975,6	1316,2	112	10142	2,9
3	Садгородское	-	82	362	40		484	2,8
4	Седанское	-	217,9	56,1	-	-	274	2,8
5	Лазурное	4	416	160	-	-	580	2,4
6	Островное	13	748	281	32	439	1513	2,5
7	Раздольнинское	-	1914	8603	1904	38	12459	3
8	Шкотовское	2001	7756	13069	5290	977	29093	3,5
9	Центральное	305	5678	20364	11945	1588	39880	3
10	Анисимовское	-	7564	10351	2557	147	20619	2,8
11	Петровское	586	12759	10215	1338	-	24898	2,3
12	Многоудобненское	240	5382	24973	9345	289	40229	3,1
13	Кучелиновское	117	3906	7197,4	2882	526,6	14629	3
14	Занадворовское	56,5	13790,4	12094,9	2317,2	-	28259	2,6
15	Барабашское	-	24020	12472	923	45	37460	2,4
16	Славянское	-	15529	10254	251	-	26034	2,4
17	Краскинское	370	8888	5433	3189	1996	19876	2,9
18	Артемовское	-	1711,3	3665,7	1823	384	7584	3,1
19	Заводское	181,6	1485,4	4645,8	1939,2	-	8252	3
20	Хасанское сельское в т.ч	-	-	-	163	8263	8426	5,0
	Урочище совхоза «Мраморный»	-	-	-	-	355	355	5,0
	Урочище совхоза «Амурский»	-	-	-	163	7908	8071	5,0
<b>Итого:</b>		<b>4752,1</b>	<b>124479</b>	<b>171413,6</b>	<b>50028,6</b>	<b>14804,6</b>	<b>365478,1</b>	<b>2,3</b>



OT 24.12.2024г. № 1516

лесным районам

[illegible]

Приложение № 8  
к приказу министерства лесного хозяйства,  
охраны окружающей среды, животного мира  
и природных ресурсов Приморского края  
от 24.12.2024 г. № 1516

Таблица 1 – Структура лесничества

№ п/п	Наименование участковых лесничеств	Административный район (муниципальное образование)	Общая площадь, га
1	2	3	4
1	Артемовское	МО г. Артем	7584
2	Заводское		8252
3	Барабашское	Хасанский	37460
4	Занадворовское		28259
5	Славянское		26034
6	Краскинское		19876
7	Хасанское сельское		8426
8	Шкотовское	Шкотовский	29093
9	Центральное		39880
10	Анисимовское		20619
11	Петровское		23047
	Итого по участковому лесничеству:		1851
			24898
12	Многоудобненское	Шкотовский	40229
13	Кучелиновское		14629
14	Садгородское	Владивостокский ГО	484
15	Седанское		274
16	Лазурное		580
17	Островное		1513
18	Нежинское	Уссурийский ГО	2862
		Надеждинский	31925
	Итого по участковому лесничеству:		34787
19	Надеждинское	Надеждинский	10142
20	Раздольнинское		12459
Всего по лесничеству:			365478
в том числе по муниципальным районам:		МО г. Артем	15836
		Хасанский	120055
		Шкотовский	167497
		Владивостокский ГО	2851
		Уссурийский	2862
		Надеждинский	54526
		ГО ЗАТО Большой Камень	1851



Приложение № 9

к приказу министерства лесного хозяйства,  
охраны окружающей среды, животного мира  
и природных ресурсов Приморского края  
от 24.12.2024 г. № 1576

**1.1.6. Характеристика лесных и нелесных земель из состава земель лесного фонда**

Характеристика лесных и нелесных земель лесного фонда на территории Владивостокского лесничества по данным государственного лесного реестра представлена в табл. 4.

Таблица 4 – Характеристика лесных и нелесных земель лесного фонда

Показатели характеристика земель	Всего по лесничеству	
	площадь, га	%
1	2	3
Общая площадь земель	365478	100
Лесные земли, всего	358499	98,06
Земли, покрытые лесной растительностью, всего	351978	96,28
Земли, не покрытые лесной растительностью, всего	6521	1,78
в том числе:		
вырубки	0	-
гари	57	0,02
редины	3346	0,92
прогалины	3079	0,84
другие	39	0,01
Нелесные земли, всего	6979	1,94
в том числе:		
просеки	-	-
дороги	840	0,23
болота	981	0,27
другие	5158	1,44

В структуре земель лесничества преобладают лесные земли – 98,06 % от общей площади лесничества; покрытые лесной растительностью земли занимают – 96,28 %, а не покрытые лесной растительностью – 1,78 %. Нелесных земель – 1,94 % от общей площади лесничества, большая часть которых приходится на категорию «другие» – 1,44 %.

Приложение № 10  
к приказу министерства лесного хозяйства,  
охраны окружающей среды, животного мира  
и природных ресурсов Приморского края  
от 24.12 2024 г. № 1516

Таблица 8 – Виды разрешенного использования лесов

Виды разрешенного использования лесов	Наименование участкового лесничества	Перечень кварталов или их частей	Площадь, га
1	2	3	4
Заготовка древесины	Артемовское	93-109, 110-111**, 112-142, 143-145**, 146-184, 185**, 187-207, 208-211**, 213**, 214-216	7584
	Заводское	1-92	8252
	Барабашское***	1-31, 33, 35, 37-63, 64**, 66-85	37460
	Занадворовское***	1-42, 45-71	28259
	Славянское***	1-53	26034
	Краскинское***	1-50	19876
	Шкотовское	1-135	29093
	Центральное	1-26, 27**, 28-41, 42-43**, 44-141	39880
	Анисимовское	1-62	20619
	Петровское	1-62	24898
	Многоудобненское	1-132, 133**, 134, 135**, 136-337	40229
	Кучелиновское	1-129	14629
	Садгородское	96-102, 111-114, 121-125, 127-133, 137, 138, 147	484
	Седанское	91, 97, 98, 101-107	274
	Лазурное	1-4, 8-10, 17, 28, 29, 31-34, 36, 44-46, 60, 70, 76, 86, 88	580
	Островное	3, 9, 10, 14-39	1513
	Нежинское***	1-9, 13, 14**, 15-32, 33**, 34-88, 114-120	34787
	Надеждинское	76-80, 85-93, 99-106, 110-150, 151**, 152**, 153-156, 157-159**, 160, 161, 162-163**, 164, 165, 166**, 167-179	10142
	Раздольнинское	1-75, 81-84, 94-98, 107-109	12459
	Хасанское сельское, в т.ч.:	-	8426
	участок совхоза «Мраморный»	1-2	355
	участок совхоза «Амурский»	1-39	8071
Заготовка живицы	Артемовское	93-185, 187-216	7584
	Заводское	1 - 92	8252
	Барабашское	1-31, 33, 35, 37-85	37460
	Занадворовское	1-42, 45-71	28259
	Славянское	1-53	26034
	Краскинское	1-50	19876
	Шкотовское	1-135	29093
	Центральное	1-141	39880
	Анисимовское	1-62	20619
	Петровское	1-62	24898
	Многоудобненское	1-337	40229
	Кучелиновское	1-129	14629



Виды разрешенного использования лесов	Наименование участкового лесничества	Перечень кварталов или их частей	Площадь, га
1	2	3	4
	Садгородское	96-102, 111-114, 121-125, 127-133, 137, 138, 147	484
	Седанское	91, 97, 98, 101-107	274
	Лазурное	1-4, 8-10, 17, 28, 29, 31-34, 36, 44-46, 60, 70, 76, 86, 88	580
	Островное	3, 9, 10, 14-39	1513
	Нежинское	1-9, 13-88, 114-120	34787
	Надеждинское	76-80, 85-93, 99-106, 110-179	10142
	Раздольнинское	1-75, 81-84, 94-98, 107-109	12459
	Хасанское сельское, в т.ч.:	-	8426
	участок совхоза «Мраморный»	1-2	355
	участок совхоза «Амурский»	1-39	8071
Заготовка и сбор недревесных лесных ресурсов	Артемовское	93-185, 187-216	7584
	Заводское	1 - 92	8252
	Барабашское	1-31, 33, 35, 37-85	37460
	Занадворовское	1-42, 45-71	28259
	Славянское	1-53	26034
	Краскинское	1-50	19876
	Шкотовское	1-135	29093
	Центральное	1-141	39880
	Анисимовское	1-62	20619
	Петровское	1-62	24898
	Многоудобненское	1-337	40229
	Кучелиновское	1-129	14629
	Садгородское	96-102, 111-114, 121-125, 127-133, 137, 138, 147	484
	Седанское	91, 97, 98, 101-107	274
	Лазурное	1-4, 8-10, 17, 28, 29, 31-34, 36, 44-46, 60, 70, 76, 86, 88	580
	Островное	3, 9, 10, 14-39	1513
	Нежинское	1-9, 13-88, 114-120	34787
	Надеждинское	76-80, 85-93, 99-106, 110-179	10142
	Раздольнинское	1-75, 81-84, 94-98, 107-109	12459
	Хасанское сельское, в т.ч.:	-	8426
	участок совхоза «Мраморный»	1-2	355
	участок совхоза «Амурский»	1-39	8071
Заготовка пищевых лесных ресурсов и сбор лекарственных растений	Артемовское	93-185, 187-216	7584
	Заводское	1 - 92	8252
	Барабашское	1-31, 33, 35, 37-85	37460
	Занадворовское	1-42, 45-71	28259
	Славянское	1-53	26034
	Краскинское	1-50	19876
	Шкотовское	1-135	29093
	Центральное	1-141	39880
	Анисимовское	1-62	20619
	Петровское	1-62	24898
	Многоудобненское	1-337	40229

Виды разрешенного использования лесов	Наименование участкового лесничества	Перечень кварталов или их частей	Площадь, га
1	2	3	4
	Кучелиновское	1-129	14629
	Садгородское	96-102, 111-114, 121-125, 127-133, 137, 138, 147	484
	Седанское	91, 97, 98, 101-107	274
	Лазурное	1-4, 8-10, 17, 28, 29, 31-34, 36, 44-46, 60, 70, 76, 86, 88	580
	Островное	3, 9, 10, 14-39	1513
	Нежинское	1-9, 13-88, 114-120	34787
	Надеждинское	76-80, 85-93, 99-106, 110-179	10142
	Раздольнинское	1-75, 81-84, 94-98, 107-109	12459
	Хасанское сельское, в т.ч.:	-	8426
	урочище совхоза «Мраморный»	1-2	355
	урочище совхоза «Амурский»	1-39	8071
Осуществление видов деятельности в сфере охотничьего хозяйства	Артемовское	93-185, 187-216	7584
	Заводское	1 - 92	8252
	Барабашское	1-31, 33, 35, 37-85	37460
	Занадворовское	1-42, 45-71	28259
	Славянское	1-53	26034
	Краскинское	1-50	19876
	Шкотовское	1-135	29093
	Центральное	1-141	39880
	Анисимовское	1-62	20619
	Петровское	1-62	24898
	Многоудобненское	1-337	40229
	Кучелиновское	1-129	14629
	Садгородское	96-102, 111-114, 121-125, 127-133, 137, 138, 147	484
	Седанское	91, 97, 98, 101-107	274
	Лазурное	1-4, 8-10, 17, 28, 29, 31-34, 36, 44-46, 60, 70, 76, 86, 88	580
	Островное	3, 9, 10, 14-39	1513
	Нежинское	1-9, 13-88, 114-120	34787
	Надеждинское	76-80, 85-93, 99-106, 110-179	10142
	Раздольнинское	1-75, 81-84, 94-98, 107-109	12459
	Хасанское сельское, в т.ч.:	-	8426
	урочище совхоза «Мраморный»	1-2	355
	урочище совхоза «Амурский»	1-39	8071
Ведение сельского хозяйства	Артемовское	93-185, 187-216	7584
	Заводское	1 - 92	8252
	Барабашское	1-31, 33, 35, 37-85	37460
	Занадворовское	1-42, 45-71	28259
	Славянское	1-53	26034
	Краскинское	1-50	19876
	Шкотовское	1-135	29093
	Центральное	1-141	39880
	Анисимовское	1-62	20619
	Петровское	1-62	24898



Виды разрешенного использования лесов	Наименование участкового лесничества	Перечень кварталов или их частей	Площадь, га
1	2	3	4
	Многоудобненское	1-337	40229
	Кучелиновское	1-129	14629
	Садгородское	96-102, 111-114, 121-125, 127-133, 137, 138, 147	484
	Седанское	91, 97, 98, 101-107	274
	Лазурное	1-4, 8-10, 17, 28, 29, 31-34, 36, 44-46, 60, 70, 76, 86, 88	580
	Островное	3, 9, 10, 14-39	1513
	Нежинское	1-9, 13-88, 114-120	34787
	Надеждинское	76-80, 85-93, 99-106, 110-179	10142
	Раздольнинское	1-75, 81-84, 94-98, 107-109	12459
	Хасанское сельское, в т.ч.:	-	8426
	урочище совхоза «Мраморный»	1-2	355
	урочище совхоза «Амурский»	1-39	8071
Осуществление рыболовства, за исключением любительского рыболовства	Артемовское	93-185, 187-216	7584
	Заводское	1 - 92	8252
	Барабашское	1-31, 33, 35, 37-85	37460
	Занадворовское	1-42, 45-71	28259
	Славянское	1-53	26034
	Краскинское	1-50	19876
	Шкотовское	1-135	29093
	Центральное	1-141	39880
	Анисимовское	1-62	20619
	Петровское	1-62	24898
	Многоудобненское	1-337	40229
	Кучелиновское	1-129	14629
	Садгородское	96-102, 111-114, 121-125, 127-133, 137, 138, 147	484
	Седанское	91, 97, 98, 101-107	274
	Лазурное	1-4, 8-10, 17, 28, 29, 31-34, 36, 44-46, 60, 70, 76, 86, 88	580
	Островное	3, 9, 10, 14-39	1513
	Нежинское	1-9, 13-88, 114-120	34787
	Надеждинское	76-80, 85-93, 99-106, 110-179	10142
	Раздольнинское	1-75, 81-84, 94-98, 107-109	12459
	Хасанское сельское, в т.ч.:	-	8426
	урочище совхоза «Мраморный»	1-2	355
	урочище совхоза «Амурский»	1-39	8071
Осуществление научно-исследовательской деятельности, образовательной деятельности	Артемовское	93-185, 187-216	7584
	Заводское	1 - 92	8252
	Барабашское	1-31, 33, 35, 37-85	37460
	Занадворовское	1-42, 45-71	28259
	Славянское	1-53	26034
	Краскинское	1-50	19876
	Шкотовское	1-135	29093
	Центральное	1-141	39880
	Анисимовское	1-62	20619

Виды разрешенного использования лесов	Наименование участкового лесничества	Перечень кварталов или их частей	Площадь, га
1	2	3	4
	Петровское	1-62	24898
	Многоудобненское	1-337	40229
	Кучелиновское	1-129	14629
	Садгородское	96-102, 111-114, 121-125, 127-133, 137, 138, 147	484
	Седанское	91, 97, 98, 101-107	274
	Лазурное	1-4, 8-10, 17, 28, 29, 31-34, 36, 44-46, 60, 70, 76, 86, 88	580
	Островное	3, 9, 10, 14-39	1513
	Нежинское	1-9, 13-88, 114-120	34787
	Надеждинское	76-80, 85-93, 99-106, 110-179	10142
	Раздольнинское	1-75, 81-84, 94-98, 107-109	12459
	Хасанское сельское, в т.ч.:	-	8426
	участок совхоза «Мраморный»	1-2	355
	участок совхоза «Амурский»	1-39	8071
Осуществление рекреационной деятельности	Артемовское	93-185, 187-216	7584
	Заводское	1 - 92	8252
	Барабашское	1-31, 33, 35, 37-85	37460
	Занаворовское	1-42, 45-71	28259
	Славянское	1-53	26034
	Краскинское	1-50	19876
	Шкотовское	1-135	29093
	Центральное	1-141	39880
	Анисимовское	1-62	20619
	Петровское	1-62	24898
	Многоудобненское	1-337	40229
	Кучелиновское	1-129	14629
	Садгородское	96-102, 111-114, 121-125, 127-133, 137, 138, 147	484
	Седанское	91, 97, 98, 101-107	274
	Лазурное	1-4, 8-10, 17, 28, 29, 31-34, 36, 44-46, 60, 70, 76, 86, 88	580
	Островное	3, 9, 10, 14-39	1513
	Нежинское	1-9, 13-88, 114-120	34787
	Надеждинское	76-80, 85-93, 99-106, 110-179	10142
	Раздольнинское	1-75, 81-84, 94-98, 107-109	12459
	Хасанское сельское, в т.ч.:	-	8426
	участок совхоза «Мраморный»	1-2	355
	участок совхоза «Амурский»	1-39	8071
Создание лесных плантаций и их эксплуатация	Артемовское	93-185, 187-216	7584
	Заводское	1 - 92	8252
	Барабашское	1-31, 33, 35, 37-85	37460
	Занаворовское	1-42, 45-71	28259
	Славянское	1-53	26034
	Краскинское	1-50	19876
	Шкотовское	1-135	29093
	Центральное	1-141	39880



Виды разрешенного использования лесов	Наименование участкового лесничества	Перечень кварталов или их частей	Площадь, га
1	2	3	4
	Анисимовское	1-62	20619
	Петровское	1-62	24898
	Многоудобненское	1-337	40229
	Кучелиновское	1-129	14629
	Садгородское	96-102, 111-114, 121-125, 127-133, 137, 138, 147	484
	Седанское	91, 97, 98, 101-107	274
	Лазурное	1-4, 8-10, 17, 28, 29, 31-34, 36, 44-46, 60, 70, 76, 86, 88	580
	Островное	3, 9, 10, 14-39	1513
	Нежинское	1-9, 13-88, 114-120	34787
	Надеждинское	76-80, 85-93, 99-106, 110-179	10142
	Раздольнинское	1-75, 81-84, 94-98, 107-109	12459
	Хасанское сельское, в т.ч.:	-	8426
	участок совхоза «Мраморный»	1-2	355
	участок совхоза «Амурский»	1-39	8071
Выращивание лесных плодовых, ягодных, декоративных растений, лекарственных растений	Артемовское	93-185, 187-216	7584
	Заводское	1 - 92	8252
	Барабашское	1-31, 33, 35, 37-85	37460
	Занаворовское	1-42, 45-71	28259
	Славянское	1-53	26034
	Краскинское	1-50	19876
	Шкотовское	1-135	29093
	Центральное	1-141	39880
	Анисимовское	1-62	20619
	Петровское	1-62	24898
	Многоудобненское	1-337	40229
	Кучелиновское	1-129	14629
	Садгородское	96-102, 111-114, 121-125, 127-133, 137, 138, 147	484
	Седанское	91, 97, 98, 101-107	274
	Лазурное	1-4, 8-10, 17, 28, 29, 31-34, 36, 44-46, 60, 70, 76, 86, 88	580
	Островное	3, 9, 10, 14-39	1513
	Нежинское	1-9, 13-88, 114-120	34787
	Надеждинское	76-80, 85-93, 99-106, 110-179	10142
	Раздольнинское	1-75, 81-84, 94-98, 107-109	12459
	Хасанское сельское, в т.ч.:	-	8426
	участок совхоза «Мраморный»	1-2	355
	участок совхоза «Амурский»	1-39	8071
Создание лесных питомников и их эксплуатация	Артемовское	93-185, 187-216	7584
	Заводское	1 - 92	8252
	Барабашское	1-31, 33, 35, 37-85	37460
	Занаворовское	1-42, 45-71	28259
	Славянское	1-53	26034
	Краскинское	1-50	19876
	Шкотовское	1-135	29093

Виды разрешенного использования лесов	Наименование участкового лесничества	Перечень кварталов или их частей	Площадь, га
1	2	3	4
	Центральное	1-141	39880
	Анисимовское	1-62	20619
	Петровское	1-62	24898
	Многоудобненское	1-337	40229
	Кучелиновское	1-129	14629
	Садгородское	96-102, 111-114, 121-125, 127-133, 137, 138, 147	484
	Седанское	91, 97, 98, 101-107	274
	Лазурное	1-4, 8-10, 17, 28, 29, 31-34, 36, 44-46, 60, 70, 76, 86, 88	580
	Островное	3, 9, 10, 14-39	1513
	Нежинское	1-9, 13-88, 114-120	34787
	Надеждинское	76-80, 85-93, 99-106, 110-179	10142
	Раздольнинское	1-75, 81-84, 94-98, 107-109	12459
	Хасанское сельское, в т.ч.:	-	8426
	урочище совхоза «Мраморный»	1-2	355
	урочище совхоза «Амурский»	1-39	8071
Осуществление геологического изучения недр, разведка и добыча полезных ископаемых	Артемовское	93-185, 187-216	7584
	Заводское	1 - 92	8252
	Барабашское	1-31, 33, 35, 37-85	37460
	Занадворовское	1-42, 45-71	28259
	Славянское	1-53	26034
	Краскинское	1-50	19876
	Шкотовское	1-135	29093
	Центральное	1-141	39880
	Анисимовское	1-62	20619
	Петровское	1-62	24898
	Многоудобненское	1-337	40229
	Кучелиновское	1-129	14629
	Садгородское	96-102, 111-114, 121-125, 127-133, 137, 138, 147	484
	Седанское	91, 97, 98, 101-107	274
	Лазурное	1-4, 8-10, 17, 28, 29, 31-34, 36, 44-46, 60, 70, 76, 86, 88	580
	Островное	3, 9, 10, 14-39	1513
	Нежинское	1-9, 13-88, 114-120	34787
	Надеждинское	76-80, 85-93, 99-106, 110-179	10142
	Раздольнинское	1-75, 81-84, 94-98, 107-109	12459
	Хасанское сельское, в т.ч.:	-	8426
	урочище совхоза «Мраморный»	1-2	355
	урочище совхоза «Амурский»	1-39	8071
Осуществление изыскательской деятельности	Артемовское	93-185, 187-216	7584
	Заводское	1 - 92	8252
	Барабашское	1-31, 33, 35, 37-85	37460
	Занадворовское	1-42, 45-71	28259
	Славянское	1-53	26034
	Краскинское	1-50	19876



Виды разрешенного использования лесов	Наименование участкового лесничества	Перечень кварталов или их частей	Площадь, га
1	2	3	4
	Шкотовское	1-135	29093
	Центральное	1-141	39880
	Анисимовское	1-62	20619
	Петровское	1-62	24898
	Многоудобненское	1-337	40229
	Кучелиновское	1-129	14629
	Садгородское	96-102, 111-114, 121-125, 127-133, 137, 138, 147	484
	Седанское	91, 97, 98, 101-107	274
	Лазурное	1-4, 8-10, 17, 28, 29, 31-34, 36, 44-46, 60, 70, 76, 86, 88	580
	Островное	3, 9, 10, 14-39	1513
	Нежинское	1-9, 13-88, 114-120	34787
	Надеждинское	76-80, 85-93, 99-106, 110-179	10142
	Раздольнинское	1-75, 81-84, 94-98, 107-109	12459
	Хасанское сельское, в т.ч.:	-	8426
	урочище совхоза «Мраморный»	1-2	355
	урочище совхоза «Амурский»	1-39	8071
Строительство и эксплуатация водохранилищ и иных искусственных водных объектов, создание и расширение морских и речных портов, строительство, реконструкция и эксплуатация гидротехнических сооружений	Артемовское	93-185, 187-216	7584
	Заводское	1 - 92	8252
	Барабашское	1-31, 33, 35, 37-85	37460
	Занадворовское	1-42, 45-71	28259
	Славянское	1-53	26034
	Краскинское	1-50	19876
	Шкотовское	1-135	29093
	Центральное	1-141	39880
	Анисимовское	1-62	20619
	Петровское	1-62	24898
	Многоудобненское	1-337	40229
	Кучелиновское	1-129	14629
	Садгородское	96-102, 111-114, 121-125, 127-133, 137, 138, 147	484
	Седанское	91, 97, 98, 101-107	274
	Лазурное	1-4, 8-10, 17, 28, 29, 31-34, 36, 44-46, 60, 70, 76, 86, 88	580
	Островное	3, 9, 10, 14-39	1513
	Нежинское	1-9, 13-88, 114-120	34787
	Надеждинское	76-80, 85-93, 99-106, 110-179	10142
	Раздольнинское	1-75, 81-84, 94-98, 107-109	12459
	Хасанское сельское, в т.ч.:	-	8426
	урочище совхоза «Мраморный»	1-2	355
	урочище совхоза «Амурский»	1-39	8071
Строительство, реконструкция, эксплуатация линейных объектов	Артемовское	93-185, 187-216	7584
	Заводское	1 - 92	8252
	Барабашское	1-31, 33, 35, 37-85	37460
	Занадворовское	1-42, 45-71	28259
	Славянское	1-53	26034

Виды разрешенного использования лесов	Наименование участкового лесничества	Перечень кварталов или их частей	Площадь, га
1	2	3	4
	Краскинское	1-50	19876
	Шкотовское	1-135	29093
	Центральное	1-141	39880
	Анисимовское	1-62	20619
	Петровское	1-62	24898
	Многоудобненское	1-337	40229
	Кучелиновское	1-129	14629
	Садгородское	96-102, 111-114, 121-125, 127-133, 137, 138, 147	484
	Седанское	91, 97, 98, 101-107	274
	Лазурное	1-4, 8-10, 17, 28, 29, 31-34, 36, 44-46, 60, 70, 76, 86, 88	580
	Островное	3, 9, 10, 14-39	1513
	Нежинское	1-9, 13-88, 114-120	34787
	Надеждинское	76-80, 85-93, 99-106, 110-179	10142
	Раздольнинское	1-75, 81-84, 94-98, 107-109	12459
	Хасанское сельское, в т.ч.:	-	8426
	участок совхоза «Мраморный»	1-2	355
	участок совхоза «Амурский»	1-39	8071
Создание и эксплуатация объектов лесоперерабатывающей инфраструктуры	Заводское	1-20, 22ч, 23-40, 42-84, 86, 87, 89, 91, 92	7779
	Занаворовское	14-18	4082
	Артемовское	157ч, 158ч, 167ч, 176ч, 177ч, 178ч, 179ч, 180ч, 181ч, 182ч, 183ч, 184ч, 196ч, 197ч	393
	Шкотовское	94, 95, 96, 101, 102, 112, 113, 115, 116, 118-121, 123-129, 133	6018
	Анисимовское	1-24, 30, 36-40, 42, 43, 47-62	18582
	Петровское	3, 4, 7, 8, 9, 11-24, 27-29, 32-38, 44-47, 55-58	18554
	Нежинское	16, 18, 20-23, 25-27, 29-31, 33, 34, 36, 37, 39, 42, 45, 48, 49, 53, 57, 59-63, 66-69, 72-74, 76-79, 83-85, 87, 88	17531
	Надеждинское	76-80, 85-93, 99-106, 111-119, 122-127, 129-135, 137, 138-146, 150, 153, 154	5956
	Раздольнинское	25-27, 39, 43-52, 56-58, 60-73, 75, 81-84, 94-98, 107-109	5987
	Лазурное	31, 44ч, 45ч	4
Осуществление религиозной деятельности	Артемовское	93-185, 187-216	7584
	Заводское	1 - 92	8252
	Барабашское	1-31, 33, 35, 37-85	37460
	Занаворовское	1-42, 45-71	28259
	Славянское	1-53	26034
	Краскинское	1-50	19876
	Шкотовское	1-135	29093
	Центральное	1-141	39880



Виды разрешенного использования лесов	Наименование участкового лесничества	Перечень кварталов или их частей	Площадь, га
1	2	3	4
	Анисимовское	1-62	20619
	Петровское	1-62	24898
	Многоудобненское	1-337	40229
	Кучелиновское	1-129	14629
	Садгородское	96-102, 111-114, 121-125, 127-133, 137, 138, 147	484
	Седанское	91, 97, 98, 101-107	274
	Лазурное	1-4, 8-10, 17, 28, 29, 31-34, 36, 44-46, 60, 70, 76, 86, 88	580
	Островное	3, 9, 10, 14-39	1513
	Нежинское	1-9, 13-88, 114-120	34787
	Надеждинское	76-80, 85-93, 99-106, 110-179	10142
	Раздольнинское	1-75, 81-84, 94-98, 107-109	12459
	Хасанское сельское, в т.ч.:	-	8426
	урочище совхоза «Мраморный»	1-2	355
	урочище совхоза «Амурский»	1-39	8071

**Примечания:**

Использование лесов ограничено в пределах лесов, расположенных в зеленых зонах, ценных лесов, особо охраняемых природных территорий. Подробнее ограничения по использованию лесов рассмотрены в разделах 3.1., 3.2. и 3.3. настоящего регламента.

Использование лесов, расположенных в зеленых зонах, регламентируется ст. 114 Лесного кодекса Российской Федерации.

\*\* В данных кварталах расположены ООПТ регионального значения (памятники природы), на территории которых запрещена заготовка древесины. Перечень ООПТ приведен в таблице 5 настоящего лесохозяйственного регламента.

\*\*\*на территории кварталов Нежинского участкового лесничества, кв. №№ 16-35, 40-55, 57, 61-76, 78; Занадворовского участкового лесничества, кв. №№ 1-17, 18-21, 28-37, 45-53, 70, 71; Барабашского участкового лесничества, кв. №№ 1-31, 33, 35, 37-85; Славянского участкового лесничества, кв. №№ 1-38, 40, 41, 43, 46; Краскинского участкового лесничества, кв. №№ 1-29, 45-50 расположен Национальный парк «Земля леопарда» - на его территории запрещена заготовка древесины (за исключением заготовки гражданами древесины для собственных нужд). Проведение сплошных рубок леса, за исключением сплошных санитарных рубок, рубок, связанных с тушением лесных пожаров, в том числе с созданием противопожарных разрывов, и рубок, связанных со строительством, реконструкцией и эксплуатацией линейных объектов, осуществляемых в соответствии с Положением.

Приложение № 11

к приказу министерства лесного хозяйства,  
охраны окружающей среды, животного мира  
и природных ресурсов Приморского края  
от 24.12.2024 г. № 1546

Таблица 3 – Распределение лесов по целевому назначению и категориям защитных лесов

Целевое назначение лесов	Участковое лесничество	Номера кварталов или их частей	Площадь, га	Основания деления лесов по целевому назначению
ВСЕГО ЛЕСОВ	Артемовское	93-185, 187-216	7584	
	Заводское	1-92	8252	
	Барабашское	1-31, 33, 35, 37-85	37460	
	Занадворовское	1-42, 45-71	28259	
	Славянское	1-53	26034	
	Краскинское	1-50	19876	
	Шкотовское	1-135	29093	
	Центральное	1-141	39880	
	Анисимовское	1-62	20619	
	Петровское	1-62	24898	
	Многоудобненское	1-337	40229	
	Кучелиновское	1-129	14629	
	Садгородское	96-102, 111-114, 121-125, 127-133, 137, 138, 147	484	
	Седанское	91, 97, 98, 101-107	274	
	Лазурное	1-4, 8-10, 17, 28, 29, 31-34, 36, 44-46, 60, 70, 76, 86, 88	580	



Целевое назначение лесов	Участковое лесничество	Номера кварталов или их частей	Площадь, га	Основания деления лесов по целевому назначению
	Островное	3, 9, 10, 14-39	1513	
	Нежинское	1-9, 13-88, 114-120	34787	
	Надеждинское	76-80, 85-93, 99-106, 110-179	10142	
	Раздольнинское	1-75, 81-84, 94-98, 107-109	12459	
	Хасанское сельское в т.ч.:	-	8426	
	Урочище совхоза «Мраморный»	1-2	355	
	Урочище совхоза «Амурский»	1-39	8071	
	<b>ИТОГО</b>		<b>365478</b>	
ЗАЩИТНЫЕ ЛЕСА, ВСЕГО	Артемовское	93-108, 109, 110-121, 122, 123, 124-156, 157ч, 158ч, 159-166, 167ч, 168-175, 176ч, 177ч-184ч, 185, 187-195, 196ч, 197ч, 198-216	7191	Лесной кодекс Российской Федерации (ст. 10) Приказ Рослесхоза от 10.06.2011 № 220 Федеральный закон от 04.12.2006 № 201-ФЗ (ст.8)
	Заводское	21, 22ч, 41, 85, 88, 90	473	
	Барабашское	1-31, 33, 35, 37-85	37460	
	Занадворовское	1-13, 19-42, 45-71	24177	
	Славянское	1-53	26034	
	Краскинское	1-50	19876	
	Шкотовское	1-93, 97-100, 103-111, 114, 117, 122, 130-132, 134, 135	23075	
	Центральное	1-141	39880	
	Анисимовское	25-29, 31-35, 41, 44-46	2037	
	Петровское	1, 2, 5, 6, 10, 25, 26, 30, 31, 39-43, 48-54, 59-62	6344	
	Многоудобненское	1-337	40229	
	Кучелиновское	1-129	14629	
	Садгородское	96-102, 111-114, 121-125, 127-133, 137, 138, 147	484	

Целевое назначение лесов	Участковое лесничество	Номера кварталов или их частей	Площадь, га	Основания деления лесов по целевому назначению
	Седанское	91, 97, 98, 101-107	274	
	Лазурное	1-4, 8-10, 17, 28, 29, 31ч, 32, 33, 34ч, 36, 44ч, 45ч, 46, 60, 70, 76, 86, 88	576	
	Островное	3, 9, 10, 14-39	1513	
	Нежинское	1-9, 13-15, 17, 19, 24, 28, 32, 35, 38, 40, 41, 43, 44, 46, 47, 50-52, 54-56, 58, 64, 65, 70, 71, 75, 80-82, 86, 114-120	17256	
	Надеждинское	110, 120, 121, 128, 136, 147-149, 151, 152, 155-170, 171, 172, 175-179	4186	
	Раздольнинское	1-24, 28-38, 40-42, 53-55, 59, 74	6472	
	Хасанское сельское в т.ч.:	-	8426	
	Урочище совхоза «Мраморный»	1-2	355	
	Урочище совхоза «Амурский»	1-39	8071	
	<b>ИТОГО</b>		<b>280592</b>	
Леса, расположенные в водоохраных зонах	Артемовское	157ч, 158ч, 167ч, 178ч, 179ч, 180ч, 183ч, 184ч, 185ч	47,2	Лесной кодекс Российской Федерации (ст. 10) Федеральный закон от 04.12.2006 № 201-ФЗ (ст.8)
	Лазурное	31ч, 34ч	2,1	
	<b>ИТОГО</b>		<b>49,3</b>	
Леса, выполняющие функции защиты	Артемовское	93-108, 109, 110-121, 122, 123, 124-156, 157ч, 158ч, 159-166, 167ч, 168 175, 176ч, 177ч, 178ч,	7144	Лесной кодекс Российской



Целевое назначение лесов	Участковое лесничество	Номера кварталов или их частей	Площадь, га	Основания деления лесов по целевому назначению
природных и иных объектов, всего		179ч, 180ч, 181ч, 182ч, 183ч, 184ч, 185ч, 187-195, 196ч, 197ч, 198-216		Федерации (ст. 10) Федеральный закон от 04.12.2006 № 201-ФЗ (ст.8) Приказ Рослесхоза от 26.08.2008 № 237
	Заводское	21, 22ч, 41, 85, 88, 90	473	
	Барабашское	21, 31, 33, 35, 66, 68-73, 76-78	1389	
	Занадворовское	21, 23, 25, 27, 40, 67, 68, 71	365	
	Славянское	51-53	167	
	Краскинское	44	53	
	Шкотовское	1-93, 98-100, 108-110, 130-132	21046	
	Центральное	1-141	39880	
	Анисимовское	29	231	
	Петровское	1, 5, 30, 39, 48, 50, 52	274	
	Многоудобненское	1-337	40229	
	Кучелиновское	1-129	14629	
	Садгородское	96-102, 111-114, 121-125, 127-133, 137, 138, 147,	484	
	Седанское	91, 97, 98, 101-107	274	
	Лазурное	1-4, 8-10, 17, 28, 29, 31ч, 32, 33, 34ч, 36, 44ч, 45ч, 46, 60, 70, 76, 86, 88	574	
	Островное	3, 9, 10, 14-39	1513	
	Нежинское	1-9, 13-15, 114, 116-120,	6927	
	Надеждинское	136, 147-149, 151, 152, 155-170, 172-175, 178, 179	3073	
	Раздольнинское	1-24, 28, 29ч, 30-38, 53, 54	5886	
	Хасанское сельское в т.ч	-	8426	

Целевое назначение лесов	Участковое лесничество	Номера кварталов или их частей	Площадь, га	Основания деления лесов по целевому назначению
	Урочище совхоза «Мраморный»	1-2	355	
	Урочище совхоза «Амурский»	1-39	8071	
	<b>ИТОГО</b>		<b>153037</b>	
в том числе: Леса, расположенные в защитных полосах лесов	Артемовское	194, 195, 208	119	Лесной кодекс Российской Федерации (ст. 10) Федеральный закон от 04.12.2006 № 201-ФЗ (ст.8)
	Заводское	90	50	
	Барабашское	21, 73, 76, 77, 78	277	
	Занадворовское	21, 23, 25, 27, 40, 67, 68, 71	365	
	Славянское	51-53	167	
	Краскинское	44	53	
	Шкотовское	130, 131, 132	256	
	Анисимовское	29	231	
	Петровское	1, 5, 30, 39, 48, 50, 52	274	
	Хасанское сельское в т. ч	-	688	
	Урочище совхоза «Амурский»	1ч, 2, 3ч, 8ч, 14ч, 20, 21ч, 25ч, 26ч, 28, 38	688	
	<b>ИТОГО</b>		<b>2480</b>	
Леса, расположенные в первом и втором поясах зон санитарной охраны источников питьевого и	Заводское	85, 88	118	Лесной кодекс Российской Федерации (ст. 10)
	Шкотовское	1-90	19049	
	Центральное	1-141	39880	



Целевое назначение лесов	Участковое лесничество	Номера кварталов или их частей	Площадь, га	Основания деления лесов по целевому назначению
хозяйственно-бытового водоснабжения	Многоудобненское	1-337	40229	Федеральный закон от 04.12.2006 № 201-ФЗ (ст.8) Приказ Рослесхоза от 26.08.2008 № 237
	Кучелиновское	1-129	14629	
	Садгородское	96-102, 111-114, 121-125, 127-133, 137, 138	460	
	Седанское	91, 97, 98, 101-107	274	
	<b>ИТОГО</b>		<b>114639</b>	
Леса, расположенные в зеленых зонах	Артемовское	94-95, 99-100, 108ч, 109, 114ч, 115ч, 116ч, 117ч, 118ч, 119ч, 120ч, 121, 122, 123, 125ч, 126ч, 127ч, 128ч, 135-137, 138ч, 141-143, 149-156, 159-165, 168-175, 187-193, 204, 209, 210, 212, 213	3624	Лесной кодекс Российской Федерации (ст. 10) Федеральный закон от 04.12.2006 № 201-ФЗ (ст.8) Приказы ОИВ Приморского края от 29.10.2020 № 1742, от 10.02.2023 № 149, от 09.11.2023 № 1142, от 26.10.2023 № 1076
	Барабашское	31, 33, 35, 66, 68-72	1112	
	Шкотовское	91- 93, 98, 99, 100, 108, 109, 110	1741	
	Хасанское сельское в т.ч.:		7738	
	Урочище совхоза «Мраморный»	1-2	355	
	Урочище совхоза «Амурский»	1ч, 3ч, 4-7, 8ч, 9-13, 14ч, 15-19, 21ч, 22-24, 25ч, 26ч, 27, 29-37, 39	7383	
	Нежинское	1-9, 13-15, 114, 116-120	6927	
	Надеждинское	136 , 147-149, 151, 152, 155-170, 172-175, 178, 179	3073	
	Раздольнинское	1-24, 28, 29ч, 30-38, 53, 54	5853	
	<b>ИТОГО</b>		<b>30068</b>	

Целевое назначение лесов	Участковое лесничество	Номера кварталов или их частей	Площадь, га	Основания деления лесов по целевому назначению
Леса, расположенные в лесопарковых зонах	Артемовское	93, 96-98, 101-107, 108ч, 110-113, 114ч, 115ч, 116ч, 117ч, 118ч, 119ч, 120ч, 124, 125ч, 126ч, 127ч, 128ч, 129-134, 138ч, 139-140, 144-148, 157ч, 158ч, 166, 167ч, 176ч, 177ч, 178ч, 179ч, 180ч, 181ч, 182ч, 183ч, 184ч, 185ч, 196ч, 197ч, 198-203, 205-207, 211, 214-216	3401	Лесной кодекс Российской Федерации (ст. 10) Федеральный закон от 04.12.2006 № 201-ФЗ (ст.8)
	Лазурное	1-29, 31ч, 32, 33, 34ч, 44ч, 45ч, 46-88	574	
	Островное	3-39	1513	
	Раздольнинское	29ч	33	
	Заводское	21, 22ч, 41	305	
	Садгородское	147	24	
	<b>ИТОГО</b>		<b>5850</b>	
ЦЕННЫЕ ЛЕСА, ВСЕГО	Барабашское	1-20, 22-30, 37-65, 67, 74, 75, 79-85	36071	Лесной кодекс Российской Федерации (ст. 10) Приказ Рослесхоза от 10.06.2011 № 220
	Занадворовское	1-13, 19, 20, 22, 24, 26, 28-39, 41, 42, 45-66, 69-70	23812	
	Славянское	1-50	25867	
	Краскинское	1-43, 45-50	19823	
	Шкотовское	97, 103-107, 111, 114, 117, 122, 134, 135	2029	
	Анисимовское	25-28, 31-35, 41, 44-46	1806	
	Петровское	2, 6, 10, 25, 26, 31, 40-43, 49, 51, 53, 54, 59-62	6070	
	Нежинское	17, 19, 24, 28, 32, 35, 38, 40, 41, 43, 44, 46, 47, 50-52, 54-56, 58, 64, 65, 70, 71, 75, 80-82, 86,	10329	

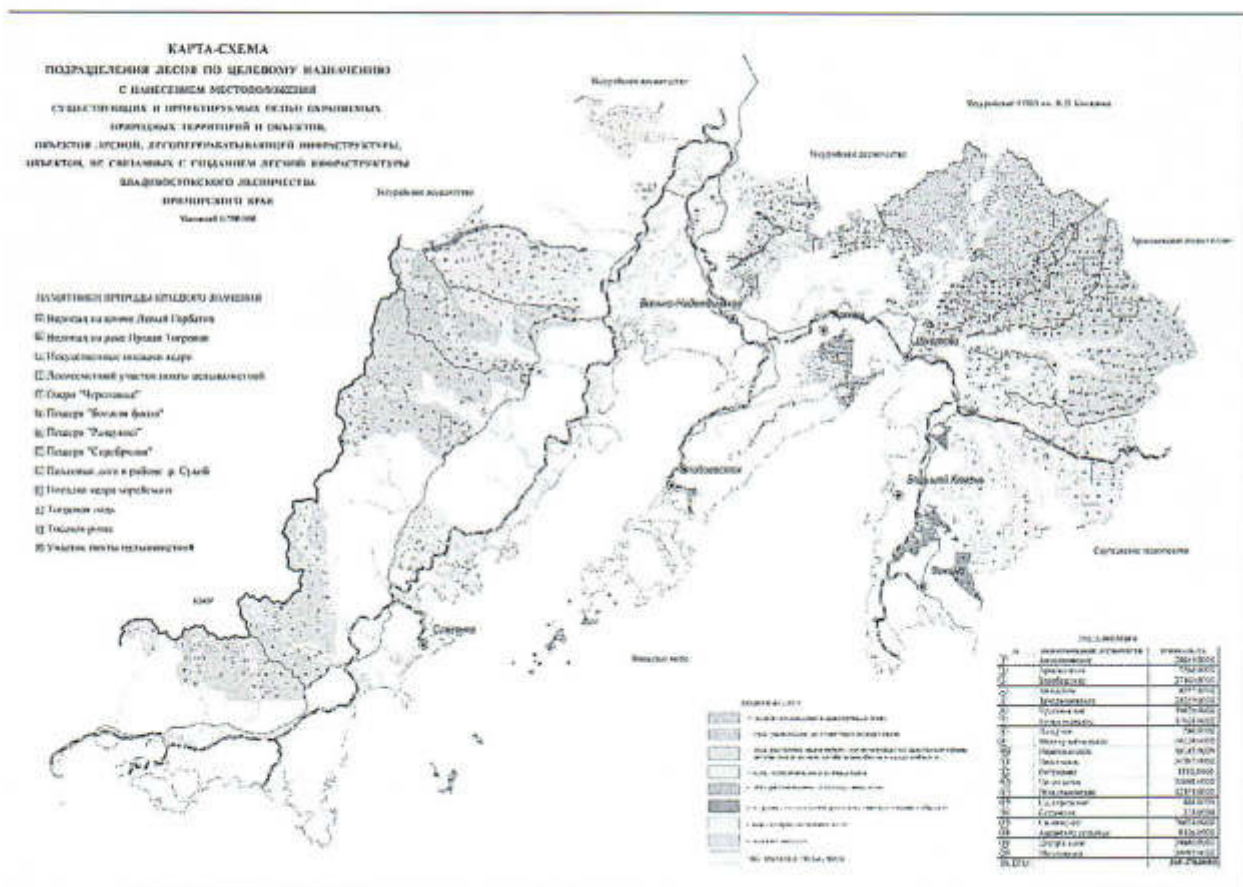


Целевое назначение лесов	Участковое лесничество	Номера кварталов или их частей	Площадь, га	Основания деления лесов по целевому назначению
		115		
	Наеждинское	110, 120, 121, 128, 171, 176, 177	1113	
	Раздольнинское	40, 41, 42, 55, 59, 74	586	
	<b>ИТОГО</b>		<b>127506</b>	
в том числе: Запретные полосы лесов, расположенные вдоль водных объектов	Петровское	2, 6, 25, 26, 31, 40-43, 49, 51, 53, 54, 59-62	5646	Лесной кодекс Российской Федерации (ст. 10) Приказ Рослесхоза от 10.06.2011 № 220
	Нежинское	17, 19, 24, 28, 32, 35, 38	1699	
	Наеждинское	110, 120, 121, 128	449	
	Раздольнинское	40, 41, 42, 55, 59, 74	586	
	<b>ИТОГО</b>		<b>8380</b>	
Нерестоохраннне полосы лесов	Барабашское	30, 38-45, 56, 57, 67, 79, 83, 84	4465	Лесной кодекс Российской Федерации (ст. 10) Приказ Рослесхоза от 10.06.2011 № 220
	Занадворовское	2, 6, 8-12, 32, 33, 47, 50-54, 58, 59, 61, 63	5327	
	Славянское	2, 5, 8, 11, 14, 16, 18, 20, 22, 23, 28, 29, 33, 35, 36, 41-45	7085	
	Краскинское	2, 3, 6, 9, 10, 14, 15, 19, 20, 23, 24, 27, 28, 32, 36, 37, 41, 42, 46, 47, 49	4704	
	Шкотовское	97, 103-107, 111, 114, 117, 122, 134, 135	2029	
	Анисимовское	25-28, 31-35, 41, 44-46	1806	
	Петровское	10	424	
	Нежинское	40, 41, 43, 44, 46, 47, 50-52, 54-56, 58, 64, 65, 70, 71, 75, 80-82, 86, 115	8630	
	Наеждинское	171, 176, 177	664	
	<b>ИТОГО</b>		<b>35134</b>	

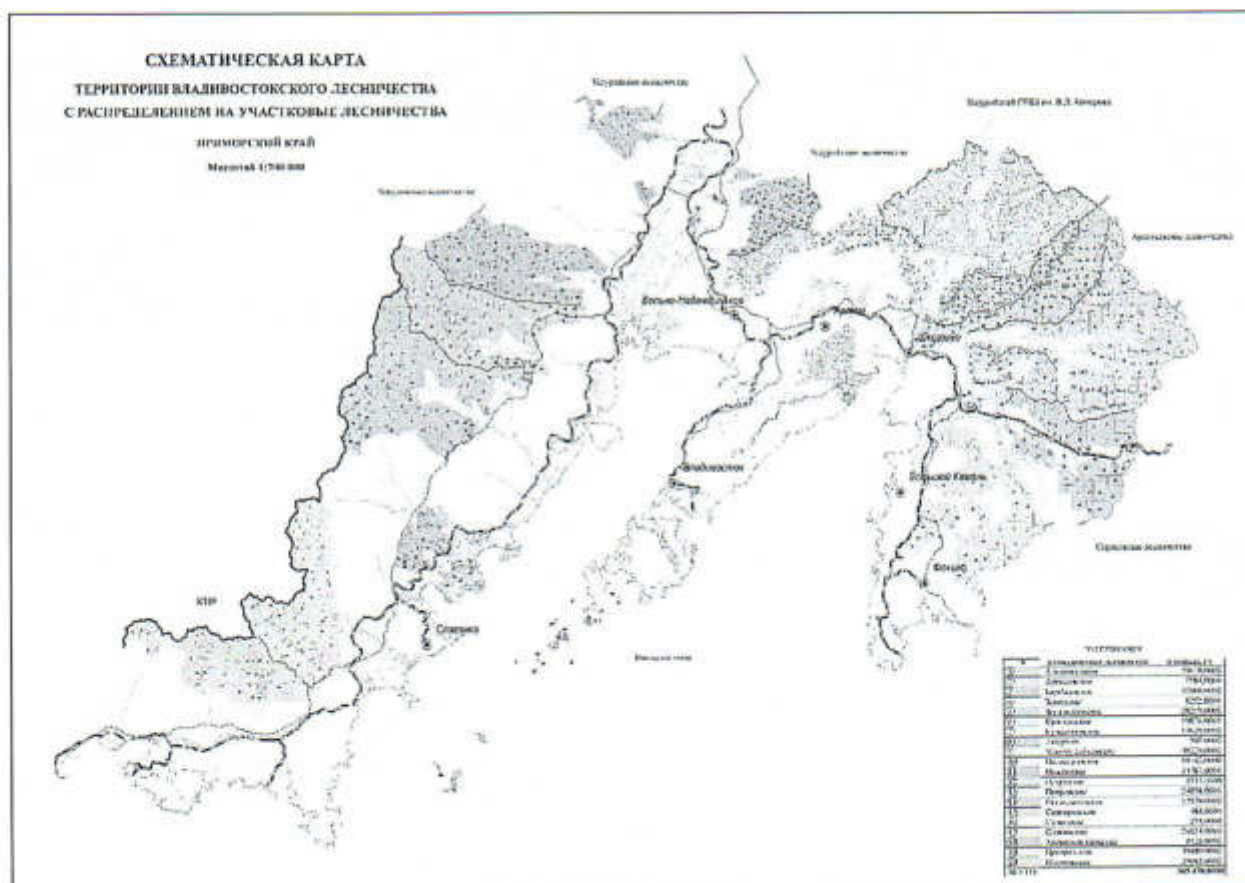
Целевое назначение лесов	Участковое лесничество	Номера кварталов или их частей	Площадь, га	Основания деления лесов по целевому назначению
Пустынные, полупустынные леса, лесостепные леса, лесотундровые леса, горные леса	Барабашское	1-20, 22-29, 37, 46-55, 58-65, 74, 75, 80-82, 85	31606	Лесной кодекс Российской Федерации (ст. 10) Федеральный закон от 04.12.2006 № 201-ФЗ (ст.8)
	Занадворовское	1, 3-5, 7, 13, 19, 20, 22, 24, 26, 28-31, 34-39, 41, 42, 45, 46, 48, 49, 55, 56, 57, 60, 62, 64, 65, 66, 69, 70	18485	
	Славянское	1, 3, 4, 6, 7, 9, 10, 12, 13, 15, 17, 19, 21, 24-27, 30-32, 34, 37-40, 46-50	18782	
	Краскинское	1, 4, 5, 7, 8, 11, 12, 13, 16, 17, 18, 21, 22, 25, 26, 29, 30, 31, 33, 34, 35, 38, 39, 40, 43, 45, 48, 50	15119	
	<b>ИТОГО</b>		<b>83992</b>	
ЭКСПЛУАТАЦИОННЫЕ ЛЕСА	Заводское	1-20, 22ч, 23-40, 42-84, 86, 87, 89, 91, 92	7779	Лесной кодекс Российской Федерации (ст. 10) Приказ Рослесхоза от 10.06.2011 № 220
	Занадворовское	14-18	4082	
	Артемовское	157ч, 158ч, 167ч, 176ч, 177ч, 178ч, 179ч, 180ч, 181ч, 182ч, 183ч, 184ч, 196ч, 197ч	393	
	Шкотовское	94, 95, 96, 101, 102, 112, 113, 115, 116, 118-121, 123-129, 133	6018	
	Анисимовское	1-24, 30, 36-40, 42, 43, 47-62	18582	
	Петровское	3, 4, 7, 8, 9, 11-24, 27-29, 32-38, 44-47, 55-58	18554	
	Нежинское	16, 18, 20-23, 25-27, 29-31, 33, 34, 36, 37, 39, 42, 45, 48, 49, 53, 57, 59-63, 66-69, 72-74, 76-79, 83-85, 87, 88	17531	
	Надеждинское	76-80, 85-93, 99-106, 111-119, 122-127, 129-135, 137, 138-146, 150, 153, 154	5956	
	Раздольнинское	25-27, 39, 43-52, 56-58, 60-73, 75, 81-84, 94-98, 107-109	5987	
	Лазурное	31, 44ч, 45ч	4	
	<b>ИТОГО</b>		<b>84886</b>	



к приказу министерства лесного хозяйства,  
охраны окружающей среды, животного мира  
и природных ресурсов Приморского края  
от 24.12.2024 г. № 1516



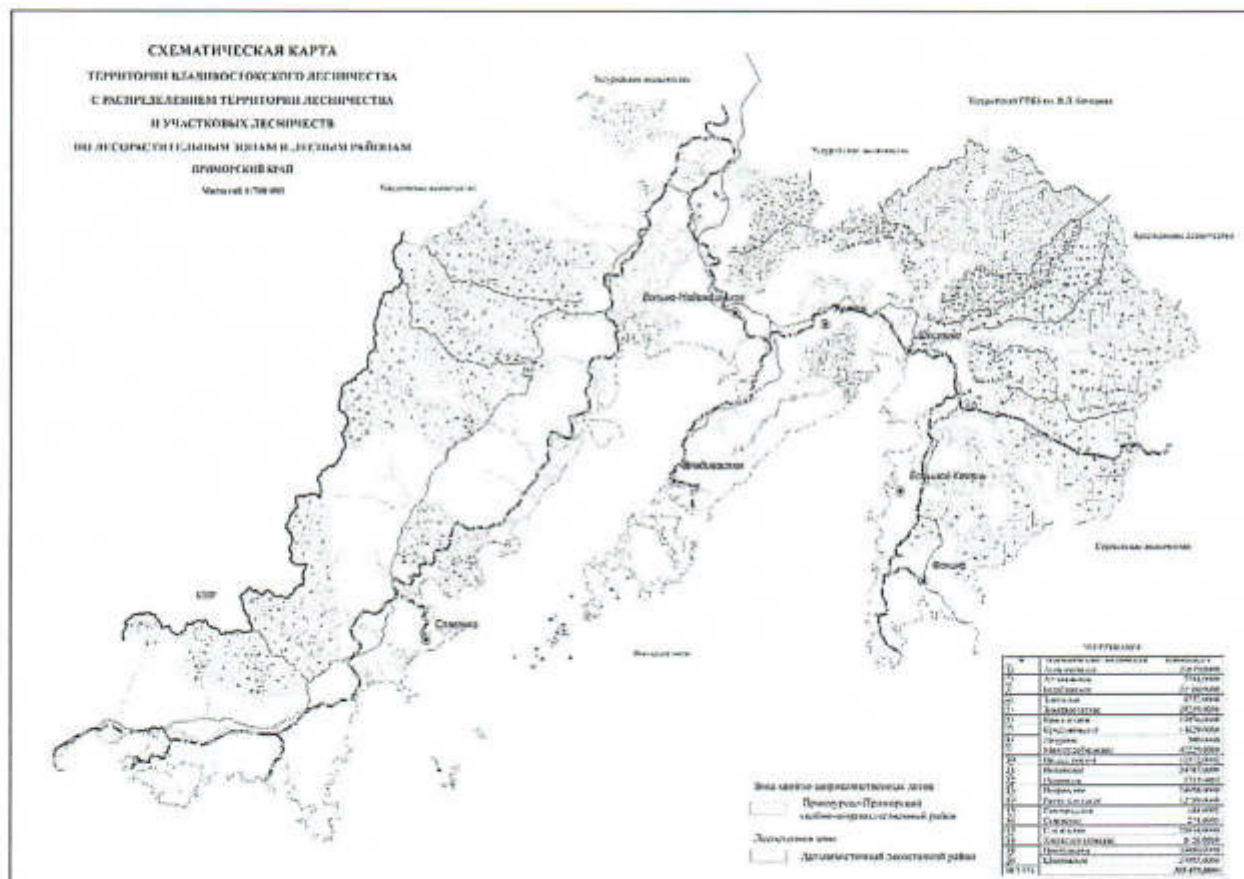
к приказу министерства лесного хозяйства,  
охраны окружающей среды, животного мира  
и природных ресурсов Приморского края  
от 24.12.2024 г. № 1516





# Приложение № 14

к приказу министерства лесного хозяйства,  
охраны окружающей среды, животного мира  
и природных ресурсов Приморского края  
от 24.12.2024 г. № 1516



# Приложение № 15

к приказу министерства лесного хозяйства,  
охраны окружающей среды, животного мира  
и природных ресурсов Приморского края  
от 24.12.2024 г. № 1516

