



**ИНСПЕКЦИЯ ПО ОХРАНЕ ОБЪЕКТОВ
КУЛЬТУРНОГО НАСЛЕДИЯ ПРИМОРСКОГО КРАЯ**

ПРИКАЗ

25.12.2024

№ 287

г. Владивосток

О включении выявленного объекта культурного наследия «Городок минно - артиллерийский Владивостокского военного порта» в единый государственный реестр объектов культурного наследия (памятников истории и культуры) народов Российской Федерации в качестве объекта культурного наследия регионального значения, утверждении границ территории объекта культурного наследия

В соответствии с Федеральным законом от 25 июня 2002 года № 73-ФЗ «Об объектах культурного наследия (памятниках истории и культуры) народов Российской Федерации», Законом Приморского края от 30 апреля 2015 года № 612-КЗ «Об охране объектов культурного наследия (памятников истории и культуры) народов Российской Федерации на территории Приморского края», постановлением Администрации Приморского края от 2 ноября 2016 года № 514-па «Об утверждении Положения об инспекции по охране объектов культурного наследия Приморского края»

ПРИКАЗЫВАЮ:

1. Включить выявленный объект культурного наследия «Городок минно - артиллерийский Владивостокского военного порта», расположенный по адресу (местонахождение объекта): Приморский край, г. Владивосток, Парк Минного городка, в единый государственный реестр объектов культурного наследия (памятников истории и культуры) народов Российской Федерации в качестве объекта культурного наследия регионального значения:

вид объекта - ансамбль;

общая видовая принадлежность: памятник градостроительства и архитектуры;

наименование: «Городок минно - артиллерийский Владивостокского военного порта»;

дата создания: 1898 г.;

адрес (местонахождение): Приморский край, город Владивосток, земельный участок, ограниченный улицами Луговая, Карская, 1-я Флотская и Адмирала Кузнецова (земельный участок с кадастровым номером 25:28:010033:6906).

2. Определить пообъектный состав объекта культурного наследия регионального значения «Городок минно - артиллерийский Владивостокского военного порта» 1898 г., расположенного по адресу (местонахождение): Приморский край, город Владивосток, земельный участок, ограниченный улицами Луговая, Карская, 1-я Флотская и Адмирала Кузнецова (земельный участок с кадастровым номером 25:28:010033:6906), согласно приложению № 1 к настоящему приказу.

3. Утвердить границы территории объекта культурного наследия регионального значения «Городок минно - артиллерийский Владивостокского военного порта», 1898 г., расположенного по адресу (местонахождение): Приморский край, город Владивосток, земельный участок, ограниченный улицами Луговая, Карская, 1-я Флотская и Адмирала Кузнецова (земельный участок с кадастровым номером 25:28:010033:6906), согласно приложению № 2 к настоящему приказу.

4. Установить, что деятельность в границах территории объекта культурного наследия регионального значения «Городок минно - артиллерийский Владивостокского военного порта», 1898 г., расположенного по адресу (местонахождение): Приморский край, город Владивосток, земельный участок, ограниченный улицами Луговая, Карская, 1-я Флотская и Адмирала Кузнецова (земельный участок с кадастровым номером 25:28:010033:6906), осуществляется в соответствии с требованиями подпунктов 1, 3 пункта 1 статьи 5.1 Федерального закона от 25 июня 2002 года № 73-ФЗ «Об объектах

культурного наследия (памятниках истории и культуры) народов Российской Федерации».

5. Исключить выявленный объект культурного наследия, указанный в пункте 1 настоящего приказа, из перечня выявленных объектов культурного наследия Приморского края.

6. Отделу по государственной охране и сохранению объектов культурного наследия регионального значения инспекции по охране объектов культурного наследия Приморского края обеспечить:

направление письменного уведомления собственникам и (либо) иным законным владельцам объекта культурного наследия, земельного участка в границах территории объекта культурного наследия о принятии решения о включении объекта в реестр и утверждении границ его территории не позднее трех рабочих дней со дня принятия настоящего приказа;

направление настоящего приказа в департамент информационной политики Приморского края в течение трех рабочих дней со дня его принятия для официального опубликования;

направление в электронном виде настоящего приказа, а также сведений об источниках его официального опубликования в Главное управление Министерства юстиции Российской Федерации по Приморскому краю в течение семи календарных дней после дня его первого официального опубликования;

направление копии настоящего приказа в Законодательное Собрание Приморского края в течение семи календарных дней со дня его принятия;

направление копии настоящего приказа в прокуратуру Приморского края, в течение десяти дней со дня его принятия;

размещение настоящего приказа на странице инспекции по охране объектов культурного наследия Приморского края на официальном сайте Правительства Приморского края и органов исполнительной власти Приморского края в информационно-телекоммуникационной сети Интернет, не позднее трех рабочих дней со дня его принятия;

размещение настоящего приказа на странице информационной системы Приморского края «Реестр правовых актов Губернатора Приморского края,

Правительства Приморского края и нормативных правовых актов исполнительных органов Приморского края» в информационно-телекоммуникационной сети Интернет <http://npaoiv.primorsky.ru> в течение трех рабочих дней со дня его принятия;

направление копии настоящего приказа и сведений, предусмотренных пунктом 1 статьи 20.2 Федерального закона от 25 июня 2002 года № 73-ФЗ «Об объектах культурного наследия (памятниках истории и культуры) народов Российской Федерации», в орган регистрации прав в срок не более чем пять рабочих дней со дня принятия настоящего приказа.

Руководитель инспекции



В.В. Осецкий

Приложение № 1
к приказу инспекции по охране
объектов культурного наследия
Приморского края
от 25.12.2024 № 287

**Пообъектный состав
объекта культурного наследия регионального значения
«Городок минно - артиллерийский Владивостокского
военного порта» 1898 г., расположенного по адресу (местонахождение):
Приморский край, город Владивосток, земельный участок, ограниченный
улицами Луговая, Карская, 1-я Флотская и Адмирала Кузнецова
(земельный участок с кадастровым номером 25:28:010033:6906)**

1. Сведения об объектах, входящих в состав объекта культурного наследия регионального значения «Городок минно - артиллерийский Владивостокского военного порта» Владивостокского военного порта» 1898 г.

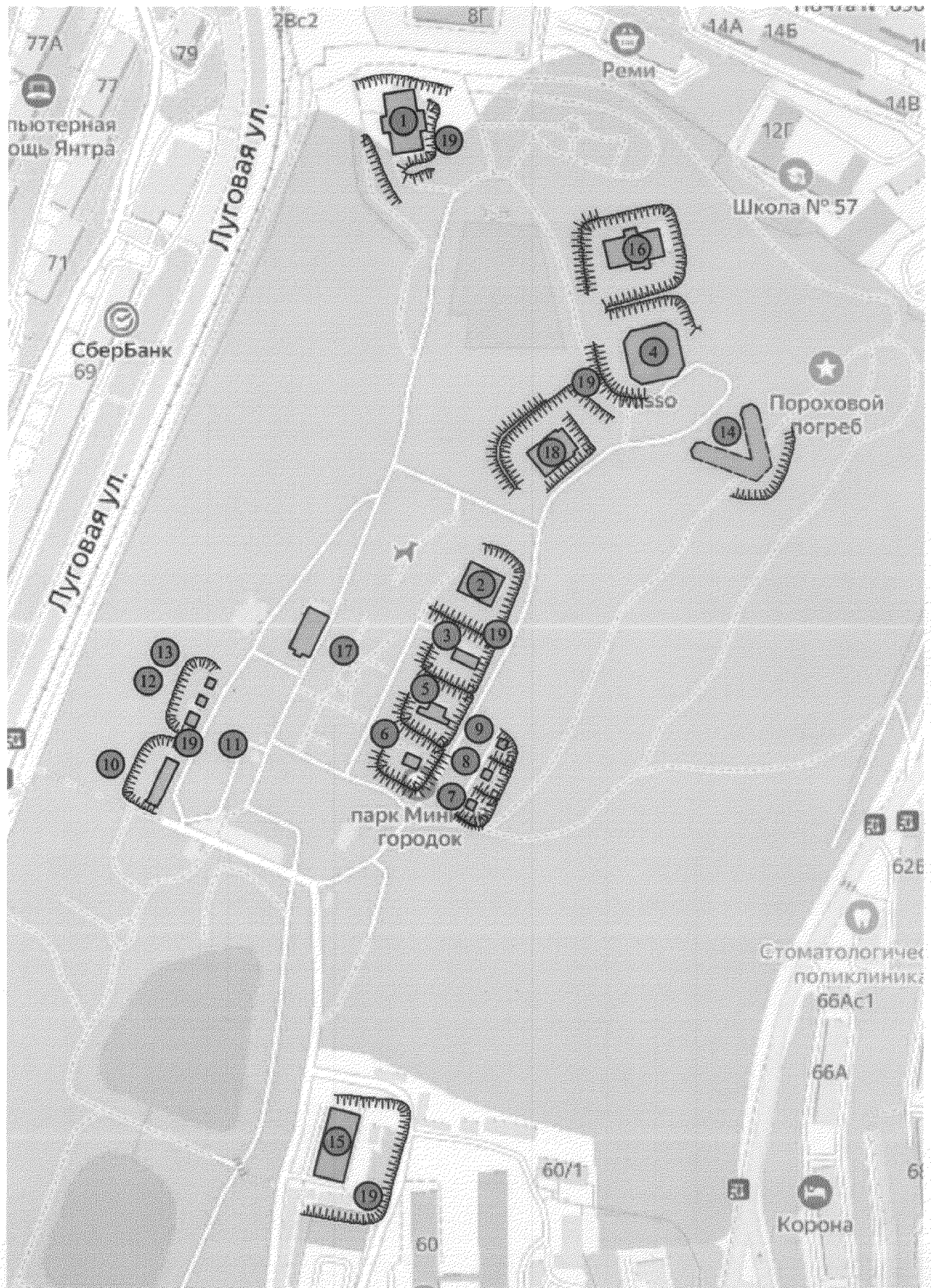
№	Сведения о наименовании объекта культурного наследия	Сведения о времени возникновения или дате создания объекта культурного наследия,	Сведения о местонахождении объекта культурного наследия	Сведения о категории историко-культурного значения объекта культурного наследия	Сведения о виде объекта культурного наследия
1	«Казематированный пороховой погреб»	1898 г.	Приморский край, город Владивосток, земельный участок, ограниченный улицами Луговая, Карская, 1-я Флотская и Адмирала Кузнецова (земельный участок 25:28:010033:6906)	Регионального значения	Памятник
2	«Склад снарядов»	1898 г.	Приморский край, город Владивосток, земельный участок, ограниченный улицами Луговая, Карская, 1-я Флотская и Адмирала Кузнецова (земельный участок 25:28:010033:6906)	Регионального значения	Памятник
3	«Сушильня пироксилина»	1898 г.	Приморский край, город Владивосток, земельный участок, ограниченный улицами Луговая, Карская, 1-я	Регионального значения	Памятник

4	«Пороховой склад»	1898 г.	Приморский край, город Владивосток, земельный участок, ограниченный улицами Луговая, Карская, 1-я Флотская и Адмирала Кузнецова (земельный участок 25:28:010033:6906)	Регионального значения	Памятник
5	«Хранилище сухого пироксилина»	1898 г.	Приморский край, город Владивосток, земельный участок, ограниченный улицами Луговая, Карская, 1-я Флотская и Адмирала Кузнецова (земельный участок 25:28:010033:6906)	Регионального значения	Памятник
6	«Мастерская для приготовления запалов»	1898 г.	Приморский край, город Владивосток, земельный участок, ограниченный улицами Луговая, Карская, 1-я Флотская и Адмирала Кузнецова (земельный участок 25:28:010033:6906)	Регионального значения	Памятник
7	«Кладовая мелкого имущества»	1898 г.	Приморский край, город Владивосток, земельный участок, ограниченный улицами Луговая, Карская, 1-я Флотская и Адмирала Кузнецова (земельный участок 25:28:010033:6906)	Регионального значения	Памятник
8	«Кладовая мелкого имущества»	1898 г.	Приморский край, город Владивосток, земельный участок, ограниченный улицами Луговая, Карская, 1-я Флотская и Адмирала Кузнецова (земельный участок 25:28:010033:6906)	Регионального значения	Памятник
9	«Кладовая мелкого имущества»	1898 г.	Приморский край, город Владивосток, земельный участок, ограниченный улицами Луговая, Карская, 1-я Флотская и Адмирала Кузнецова (земельный участок 25:28:010033:6906)	Регионального значения	Памятник
10	«Казематированный погреб для влажного пироксилина»	1898 г.	Приморский край, город Владивосток, земельный участок, ограниченный улицами Луговая, Карская, 1-я Флотская и Адмирала Кузнецова (земельный участок 25:28:010033:6906)	Регионального значения	Памятник
11	«Склад сфероконически	1898 г.	Приморский край, город Владивосток, земельный	Регионального значения	Памятник

	х мин»		участок, ограниченный улицами Луговая, Карская, 1-я Флотская и Адмирала Кузнецова (земельный участок 25:28:010033:6906)		
12	«Склад для ружейных патронов»	1898 г.	Приморский край, город Владивосток, земельный участок, ограниченный улицами Луговая, Карская, 1-я Флотская и Адмирала Кузнецова (земельный участок 25:28:010033:6906)	Регионального значения	Памятник
13	«Погреб для лабораторного пороха»	1898 г.	Приморский край, город Владивосток, земельный участок, ограниченный улицами Луговая, Карская, 1-я Флотская и Адмирала Кузнецова (земельный участок 25:28:010033:6906)	Регионального значения	Памятник
14	«Кладовая для запалов и капсюлей»	1898 г.	Приморский край, город Владивосток, земельный участок, ограниченный улицами Луговая, Карская, 1-я Флотская и Адмирала Кузнецова (земельный участок 25:28:010033:6906)	Регионального значения	Памятник
15	«Хранилище тоннельное»	1898 г.	Приморский край, город Владивосток, земельный участок, ограниченный улицами Луговая, Карская, 1-я Флотская и Адмирала Кузнецова (земельный участок 25:28:010033:6906)	Регионального значения	Памятник
16	«Здание караула, канцелярии и квартир»	1898 г.	Приморский край, город Владивосток, земельный участок, ограниченный улицами Луговая, Карская, 1-я Флотская и Адмирала Кузнецова (земельный участок 25:28:010033:6906)	Регионального значения	Памятник
17	«Казематированный пороховой погреб»	1898 г.	Приморский край, город Владивосток, земельный участок, ограниченный улицами Луговая, Карская, 1-я Флотская и Адмирала Кузнецова (земельный участок 25:28:010033:6906)	Регионального значения	Памятник
18	«Казарма»	1898 г.	Приморский край, город Владивосток, земельный участок, ограниченный улицами Луговая, Карская, 1-я	Регионального значения	Памятник

			Флотская и Адмирала Кузнецова (земельный участок 25:28:010033:6906)		
19	«Земляные обваловки зданий и сооружений»	1898 г.	Приморский край, город Владивосток, земельный участок, ограниченный улицами Луговая, Карская, 1-я Флотская и Адмирала Кузнецова (земельный участок 25:28:010033:6906)	Регионального значения	Памятник

2. Схема расположения объектов, входящих в состав объекта культурного наследия регионального значения «Городок минно - артиллерийский Владивостокского военного порта» Владивостокского военного порта» 1898 г.



УСЛОВНЫЕ ОБОЗНАЧЕНИЯ:

- 1 -«Казематированный пороховой погреб»;
- 2 -«Склад снарядов»;
- 3 -«Сушильня пироксилина»;
- 4 -«Пороховой склад»;
- 5 -«Хранилище сухого пироксилина»;
- 6 -«Мастерская для приготовления запалов»;
- 7 -«Кладовая мелкого имущества»;
- 8 -«Кладовая мелкого имущества»;
- 9 -«Кладовая мелкого имущества»;
- 10 -«Казематированный погреб для влажного пироксилина»;
- 11 -«Склад сфероконических мин»;
- 12 -«Склад для ружейных патронов»;
- 13 -«Погреб для лабораторного пороха»;
- 14 -«Кладовая для запалов и капсюлей»;
- 15 -«Хранилище тоннельное»;
- 16 -«Здание караула, канцелярии и квартир»;
- 17 -«Казематированный пороховой погреб»;
- 18 -«Казарма»;
- 19 -«Земляные обваловки зданий и сооружений».

Приложение № 2
к приказу инспекции по охране
объектов культурного наследия
Приморского края
от 25.12.2024 № 287

**Границы территории
объекта культурного наследия регионального
значения «Городок минно - артиллерийский
Владивостокского военного порта», 1898 г.,
расположенного по адресу (местонахождение):
Приморский край, город Владивосток,
земельный участок, ограниченный улицами
Луговая, Карская, 1-я Флотская и Адмирала
Кузнецова (земельный участок
с кадастровым номером 25:28:010033:6906)**

Описание границ территории

1. Границы территории объекта культурного наследия регионального значения «Городок минно - артиллерийский Владивостокского военного порта», 1898 г., (далее – Памятник), описывается пятью замкнутыми контурами, включающими 48 характерных точек поворота.

1.1. Описание местоположения границы территории Памятника.

Прохождение границы		Описание прохождения части границы
от точки	до точки	
Контур I		
1	2	56.84 метра в восточном направлении, вдоль бровки откоса.
2	3	2.21 метра в северном направлении, вдоль бровки откоса.
3	4	54.75 метра в северном направлении, вдоль участка с кадастровым номером 25:28:010033:144.
4	5	28.10 метра в северном направлении, вдоль бровки откоса.
5	6	57.56 метра в западном направлении, вдоль бровки откоса.
6	7	29.81 метра в южном направлении, вдоль участка с кадастровым номером 25:28:000000:13291.
7	8	23.34 метра в южном направлении, вдоль участка с

9	1	9.88 метра в южном направлении. Контур I замыкается.
Контур II		
10	11	96.03 метра в юго-восточном направлении.
11	12	72.01 метра в северо-восточном направлении, вдоль бровки откоса.
12	13	36.11 метра в северо-западном направлении, вдоль бровки откоса.
13	14	98.49 метра в северо-восточном направлении, вдоль бровки откоса.
14	15	42.12 метра в северо-западном направлении, вдоль бровки откоса.
15	16	19.09 метра в западном направлении.
16	10	167.59 метра в юго-западном направлении. Контур II замыкается.
Контур III		
17	18	30.87 метра в юго-восточном направлении.
18	19	21.75 метра в северо-восточном направлении.
19	20	41.85 метра в северо-восточном направлении.
20	21	100.44 метра в юго-восточном направлении.
21	22	51.55 метра в северном направлении, вдоль бровки откоса.
22	23	84.73 метра в северо-западном направлении.
23	24	47.75 метра в северном направлении, вдоль бровки откоса.
24	25	49.02 метра в северном направлении, вдоль бровки откоса.
25	26	77.79 метра в западном направлении, вдоль бровки откоса.
26	27	84.50м. в южном направлении, вдоль бровки откоса.
27	28	98.88 метра в юго-западном направлении, вдоль бровки откоса.
28	17	53.82 метра в юго-восточном направлении. Контур III замыкается.
Контур IV		
29	30	30.82 метра в северо-восточном направлении.
30	31	8.87 метра в северном направлении.
31	32	32.44 метра в северо-восточном направлении.
32	33	42.68 метра в северном направлении.
33	34	45.89 метра в западном направлении, вдоль бровки откоса.
34	35	20.46м. метра в западном направлении, вдоль бровки откоса.
35	36	76.11 метра в южном направлении.
36	29	12.31 метра в юго-восточном направлении. Контур IV замыкается.
Контур V		
37	38	41.35 метра в юго-восточном направлении, вдоль бровки

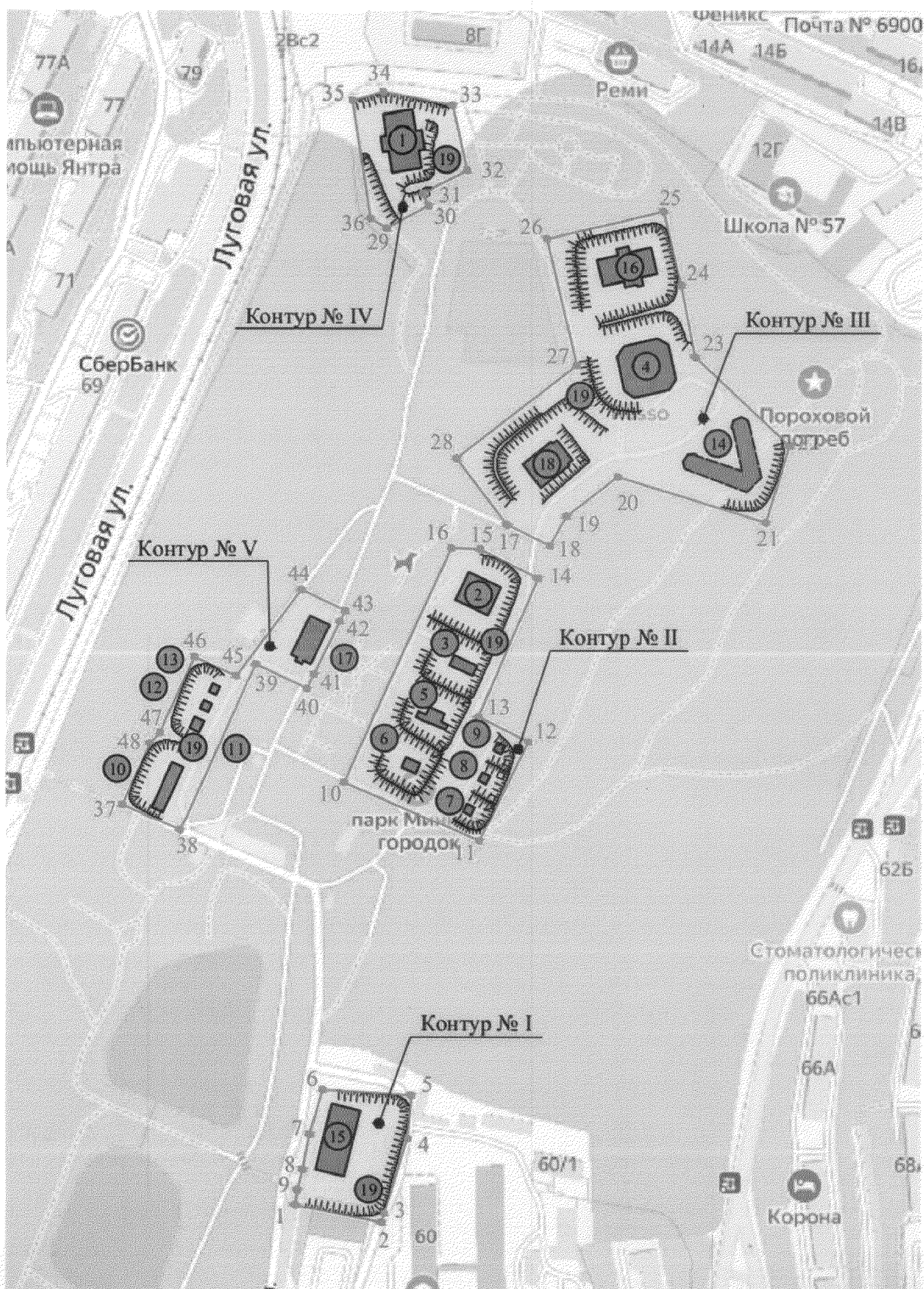
		откоса.
38	39	118.42 метра в северо-восточном направлении.
39	40	36.96 метра в юго-восточном направлении.
40	41	10.54 метра в северо-восточном направлении.
41	42	38.40 метра в северо-восточном направлении.
42	43	8.00 метра в северо-восточном направлении.
43	44	31.72 метра в северо-западном направлении.
44	45	70.79 метра в юго-западном направлении, вдоль бровки откоса.
45	46	30.03 метра в северо-западном направлении, вдоль бровки откоса.
46	47	53.98 метра в юго-западном направлении, вдоль бровки откоса.
47	48	9.48 метра в южном направлении, вдоль бровки откоса.
48	37	43.30 метра в юго-западном направлении. Контур V замыкается.

1.2. Координаты характерных (поворотных) точек к карте (схеме) границ территории Памятника

	Координаты характерных точек Система координат: местная, МСК-25, зона 2		Погрешность положения характерной точки(Mt), м
	Способ определения координат: метод спутниковых геодезических измерений (определений)		
	X	Y	
Контур I			
1	360105.01	1399488.71	0.1
2	360093.74	1399544.42	0.1
3	360095.85	1399545.08	0.1
4	360148.14	1399561.32	0.1
5	360176.12	1399563.96	0.1
6	360179.79	1399506.52	0.1
7	360151.26	1399497.87	0.1
8	360128.38	1399493.26	0.1
9	360114.81	1399489.93	0.1
1	360105.01	1399488.71	0.1
Контур II			
10	360380.15	1399520.27	0.1

11	360341.57	1399608.21	0.1
12	360406.20	1399639.95	0.1
13	360422.34	1399607.65	0.1
14	360512.96	1399646.23	0.1
15	360532.02	1399608.67	0.1
16	360532.70	1399589.66	0.1
10	360380.15	1399520.27	0.1
Контур III			
17	360547.62	1399625.84	0.1
18	360534.25	1399653.77	0.1
19	360553.13	1399664.57	0.1
20	360578.50	1399697.85	0.1
21	360549.14	1399793.90	0.1
22	360598.28	1399809.49	0.1
23	360656.41	1399747.85	0.1
24	360703.25	1399738.58	0.1
25	360750.96	1399727.31	0.1
26	360733.09	1399651.60	0.1
27	360650.85	1399671.03	0.1
28	360590.20	1399592.93	0.1
17	360547.62	1399625.84	0.1
Контур IV			
29	360739.89	1399547.44	0.1
30	360754.60	1399574.52	0.1
31	360762.53	1399570.55	0.1
32	360777.12	1399599.52	0.1
33	360818.69	1399589.87	0.1
34	360826.89	1399544.72	0.1
35	360821.39	1399525.01	0.1
36	360746.21	1399536.88	0.1
29	360739.89	1399547.44	0.1
Контур V			
37	360365.89	1399376.20	0.1
38	360348.77	1399413.84	0.1
39	360456.52	1399462.97	0.1
40	360440.41	1399496.23	0.1


41	360449.90	1399500.82	0.1
42	360484.46	1399517.55	0.1
43	360491.66	1399521.04	0.1
44	360505.50	1399492.50	0.1
45	360448.71	1399450.23	0.1
46	360461.36	1399422.99	0.1
47	360412.23	1399400.63	0.1
48	360405.29	1399394.17	0.1
37	360365.89	1399376.20	0.1



УСЛОВНЫЕ ОБОЗНАЧЕНИЯ:



- территория объекта культурного наследия «Городок минно - артиллерийский Владивостокского военного порта», 1898 г.;



- обозначение характерной поворотной точки;

- объекты из состава объекта культурного наследия «Городок минно - артиллерийский Владивостокского военного порта», 1898 г. (1-19):

1

-«Казематированный пороховой погреб»;

2

-«Склад снарядов»;

3

-«Сушильня пироксилина»;

4

-«Пороховой склад»;

5

-«Хранилище сухого пироксилина»;

6

-«Мастерская для приготовления запалов»;

7

-«Кладовая мелкого имущества»;

8

-«Кладовая мелкого имущества»;

9

-«Кладовая мелкого имущества»;

10

-«Казематированный погреб для влажного пироксилина»;

11

-«Склад сфероконических мин»;

12

-«Склад для ружейных патронов»;

13

-«Погреб для лабораторного пороха»;

14

-«Кладовая для запалов и капсюлей»;

15

-«Хранилище тоннельное»;

16

-«Здание караула, канцелярии и квартир»;

17

-«Казематированный пороховой погреб»;

18

-«Казарма»;

19

-«Земляные обваловки зданий и сооружений».