



# **ЗАКОН**

## **Красноярского края**

18.06.2026

№ 11-5253

### **ОБ УСТАНОВЛЕНИИ ГРАНИЦ МУНИЦИПАЛЬНОГО ОБРАЗОВАНИЯ ШАРЫПОВСКИЙ МУНИЦИПАЛЬНЫЙ ОКРУГ КРАСНОЯРСКОГО КРАЯ**

#### **Статья 1**

Установить границы муниципального образования Шарыповский муниципальный округ Красноярского края (далее – Шарыповский муниципальный округ) в соответствии с координатами характерных точек границ муниципального образования Шарыповский муниципальный округ (приложение 1), текстовым описанием местоположения границ муниципального образования Шарыповский муниципальный округ (приложение 2), графическим отображением местоположения границ муниципального образования Шарыповский муниципальный округ (приложение 3).

#### **Статья 2**

Установить, что в состав муниципального образования Шарыповский муниципальный округ входят городские населенные пункты город Шарыпово (административный центр), городской поселок Горячегорск, городской поселок Дубинино и сельские населенные пункты село Ажинское, деревня Александровка, деревня Базыр, деревня Белоозерка, село Березовское, село Берещ, село Большое Озеро, деревня Глинка, деревня Гляден, деревня Горбы, деревня Гудково, село Дубинино, деревня Едет, деревня Ершово, село Ивановка, поселок Инголь, деревня Киргисуль, деревня Косонголь, деревня Косые Ложки, поселок Крутоярский, деревня Линево, село Малое Озеро, деревня Можары, село Никольск, село Новоалтатка, деревня Новокурск, село Ораки, село Парная, село Родники, деревня Росинка, деревня Сартачуль, деревня Скворцово, деревня Скрипачи, деревня Сорокино, село Темра, деревня Усть-Парная, село Холмогорское, поселок Шушь, село Шушь, поселок Юферовское.

### **Статья 3**

Признать утратившими силу:

1) Закон края от 21 октября 1997 года № 15-587 «Об утверждении границ г. Шарыпово Красноярского края» (Красноярский рабочий, 1997, 13 ноября);

2) Закон края от 18 марта 2005 года № 14-3185 «Об установлении границ и наделении соответствующим статусом муниципального образования Шарыповский район и находящихся в его границах иных муниципальных образований» (Ведомости высших органов государственной власти Красноярского края, 4 апреля 2005 года, № 13 (56); 24 апреля 2005 года, № 18 (61);

3) Закон края от 14 апреля 2006 года № 18-4640 «О внесении изменений в Закон края «Об установлении границ и наделении соответствующим статусом муниципального образования Шарыповский район и находящихся в его границах иных муниципальных образований» (Ведомости высших органов государственной власти Красноярского края, 15 мая 2006 года, № 17 (110);

4) Закон края от 11 ноября 2010 года № 11-5217 «О внесении изменений в Закон края «Об утверждении границ г. Шарыпово Красноярского края» (Ведомости высших органов государственной власти Красноярского края, 29 ноября 2010 года, № 58 (429);

5) Закон края от 11 ноября 2010 года № 11-5219 «О внесении изменений в Закон края «Об установлении границ и наделении соответствующим статусом муниципального образования Шарыповский район и находящихся в его границах иных муниципальных образований» (Ведомости высших органов государственной власти Красноярского края, 30 ноября 2010 года, № 59 (430);

6) Закон края от 4 июня 2019 года № 7-2848 «О внесении изменений в Закон края «Об утверждении границ г. Шарыпово Красноярского края» и статью 1 Закона края «О наделении муниципального образования город Шарыпово статусом городского округа» (Официальный интернет-портал правовой информации Красноярского края ([www.zakon.krskstate.ru](http://www.zakon.krskstate.ru)), 20 июня 2019 года);

7) Закон края от 19 декабря 2019 года № 8-3524 «О внесении изменений в Закон края «Об установлении границ и наделении соответствующим статусом муниципального образования Шарыповский район и находящихся в его границах иных муниципальных образований» (Официальный интернет-портал правовой информации Красноярского края ([www.zakon.krskstate.ru](http://www.zakon.krskstate.ru)), 25 декабря 2019 года).

**Статья 4**

Настоящий Закон вступает в силу по истечении 10 дней после дня его официального опубликования в краевой государственной газете «Наш Красноярский край».

Губернатор  
Красноярского края

М.М. Котюков

« 24 » \_\_\_\_\_ 06 \_\_\_\_\_ 2026 г.

КООРДИНАТЫ ХАРАКТЕРНЫХ ТОЧЕК ГРАНИЦ  
МУНИЦИПАЛЬНОГО ОБРАЗОВАНИЯ  
ШАРЫПОВСКИЙ МУНИЦИПАЛЬНЫЙ ОКРУГ

Обозначение характерных точек границ	Координаты, м (система координат МСК-166, зона 3)	
	X	Y
1	661541.99	62578.88
2	661419.30	62639.96
3	661348.09	62723.05
4	661250.39	62921.06
5	661246.21	62957.14
6	661219.19	63131.74
7	661238.15	63405.04
8	661369.00	64081.00
9	661451.00	64554.00
10	661589.30	65084.36
11	661617.84	65298.23
12	661609.00	65516.00
13	661597.54	65800.19
14	661560.15	66147.56
15	661514.00	66634.00
16	661524.89	67065.61
17	661552.53	67367.76
18	661591.82	67597.87
19	661711.00	67916.00
20	661824.00	68110.00
21	661958.00	68268.00
22	662155.28	68489.88
23	662394.30	68706.80
24	662567.19	68873.77
25	662812.97	69154.32
26	663020.27	69503.47
27	663176.55	69685.92
28	663267.55	69800.15
29	663313.48	69908.22
30	663369.92	69975.92
31	663386.93	70069.36
32	663401.69	70162.73

Обозначение характерных точек границ	Координаты, м (система координат МСК-166, зона 3)	
	X	Y
33	663417.74	70283.32
34	663393.97	70377.57
35	663345.40	70532.06
36	663276.48	70685.82
37	663220.09	70742.67
38	663103.42	71148.77
39	663090.06	71331.70
40	663095.27	71501.71
41	663135.95	71629.98
42	663247.38	71742.67
43	663414.29	71886.80
44	663510.46	72014.79
45	663656.18	72275.90
46	663772.68	72436.32
47	663910.36	72574.87
48	664010.21	72820.74
49	664103.44	73093.54
50	664185.86	73257.27
51	664283.73	73337.78
52	664412.30	73383.16
53	664566.88	73397.77
54	664730.00	73437.00
55	664853.63	73481.45
56	665147.92	73678.45
57	665339.13	73770.62
58	665451.00	73799.00
59	665577.56	73783.71
60	665831.47	73838.13
61	665985.63	73927.44
62	666143.50	74039.55
63	666363.58	74304.58
64	666529.74	74569.72
65	666598.83	74789.58
66	666577.07	74890.70
67	666538.20	74964.02
68	666418.42	75020.85
69	666236.27	75111.66
70	666137.79	75205.49
71	666080.75	75280.42
72	666051.65	75397.12

Обозначение характерных точек границ	Координаты, м (система координат МСК-166, зона 3)	
	X	Y
73	666048.47	75485.31
74	666070.25	75572.15
75	666131.06	75644.52
76	666232.93	75689.14
77	666434.93	75820.75
78	666543.45	75951.46
79	666718.94	76297.42
80	666831.95	76555.10
81	666819.40	76652.01
82	666743.15	76694.55
83	666480.16	76766.61
84	666248.98	76898.68
85	666144.37	77061.56
86	666122.75	77197.57
87	666110.59	77346.57
88	666149.01	77570.59
89	666284.00	77731.00
90	666410.27	77828.33
91	666578.00	77914.00
92	666975.00	78070.00
93	667267.00	78188.00
94	667629.42	78387.37
95	667936.02	78582.51
96	668130.96	78700.56
97	668225.96	78757.56
98	668398.96	78885.56
99	668448.96	78953.56
100	668484.00	79166.00
101	668482.95	79442.64
102	668523.40	79829.03
103	668628.61	80250.25
104	668729.22	80525.88
105	668843.82	80683.58
106	668931.02	80772.07
107	669187.71	80954.33
108	669586.26	81157.94
109	669862.50	81346.76
110	670250.08	81745.64
111	670435.94	81992.34
112	670456.89	82165.19

Обозначение характерных точек границ	Координаты, м (система координат МСК-166, зона 3)	
	X	Y
113	670370.27	82306.99
114	670175.92	82422.27
115	669909.56	82399.10
116	669698.94	82337.18
117	669541.33	82186.60
118	669394.54	81986.58
119	669294.59	81869.77
120	669111.59	81795.26
121	668930.20	81802.32
122	668773.97	81864.63
123	668607.74	81953.76
124	668479.11	82130.27
125	668411.21	82381.44
126	668458.64	82573.35
127	668577.48	82795.00
128	668826.86	82981.96
129	668758.44	83030.17
130	668698.36	83069.21
131	667733.11	83620.76
132	666933.76	84052.41
133	666893.27	84004.39
134	666624.71	83620.74
135	666350.43	83228.93
136	666312.60	82718.55
137	666290.13	82537.73
138	665977.91	82844.67
139	665775.99	82895.14
140	665490.67	82995.22
141	665190.56	83147.89
142	664690.75	83122.48
143	664209.34	83053.54
144	663761.64	83072.47
145	663499.07	83076.43
146	663269.36	83105.01
147	662306.30	83080.69
148	661735.91	83062.52
149	660973.77	82941.87
150	660822.40	83044.97
151	660300.26	83176.60
152	659914.69	83437.83

Обозначение характерных точек границ	Координаты, м (система координат МСК-166, зона 3)	
	X	Y
153	659526.46	83603.59
154	658961.12	83778.58
155	658502.05	83914.25
156	658589.45	84103.32
157	658652.33	84239.37
158	658652.87	84242.30
159	658692.13	84458.83
160	658749.18	84654.94
161	658804.13	84794.99
162	658869.28	85085.60
163	659049.72	85398.22
164	659167.57	85550.92
165	659424.68	86155.95
166	659454.56	86287.65
167	659485.59	86424.33
168	659496.75	86473.47
169	659528.45	86576.14
170	659560.79	86680.87
171	659578.90	86738.38
172	659638.61	86927.83
173	659689.37	87088.89
174	659790.23	87844.93
175	659483.65	87782.49
176	658681.75	87582.38
177	657982.75	87425.07
178	657586.02	87307.39
179	657255.40	87236.41
180	657012.58	87122.34
181	656951.00	87093.41
182	656906.89	87072.70
183	656706.17	87086.60
184	656535.47	87098.93
185	656241.86	87137.79
186	656210.38	87140.01
187	656175.28	87142.49
188	655979.73	87156.30
189	655957.74	86886.68
190	655917.02	86627.38
191	655899.75	86619.25
192	655746.50	86636.61

Обозначение характерных точек границ	Координаты, м (система координат МСК-166, зона 3)	
	X	Y
193	655664.44	86659.87
194	655492.90	86845.25
195	655405.27	86999.13
196	655304.79	87029.70
197	654770.28	86973.91
198	654715.80	86968.22
199	654269.08	86976.26
200	654145.78	86977.25
201	654115.48	86976.50
202	654018.36	87178.51
203	654002.22	87241.90
204	653966.14	87383.57
205	653651.66	87558.64
206	653322.94	87903.64
207	653320.86	87905.81
208	653187.46	88045.81
209	652951.79	88166.72
210	652850.36	88218.75
211	652616.53	88338.73
212	652175.74	88576.76
213	651479.17	88845.09
214	651431.69	88863.37
215	651420.54	88867.55
216	651407.79	88872.33
217	651262.89	88905.09
218	651261.05	88905.51
219	651357.23	89368.85
220	651493.32	90014.63
221	651619.57	90612.66
222	651702.11	91069.50
223	651771.41	91340.36
224	651397.33	91472.76
225	651349.62	91489.06
226	651354.66	91866.70
227	651354.12	91877.23
228	651341.11	92117.93
229	651338.13	92140.73
230	651337.91	92142.40
231	651303.23	92298.11
232	651301.46	92798.14

Обозначение характерных точек границ	Координаты, м (система координат МСК-166, зона 3)	
	X	Y
233	651188.85	93316.14
234	651410.37	93318.25
235	651548.06	93604.37
236	651537.46	94079.19
237	651174.47	94030.44
238	650752.37	93962.60
239	650306.76	93897.04
240	650187.81	93876.92
241	649407.42	93742.16
242	649352.34	94657.92
243	649334.74	94957.73
244	649314.62	95257.82
245	649305.23	95501.86
246	649297.33	95707.33
247	649101.13	95891.63
248	648814.62	95756.54
249	648392.84	95573.16
250	648097.12	95442.67
251	647459.42	95374.60
252	646572.41	95284.81
253	646355.94	95261.99
254	645730.98	95196.12
255	645533.26	95173.79
256	645239.11	95140.58
257	644635.62	95084.10
258	644153.03	95026.77
259	644147.35	95135.15
260	644141.95	95238.28
261	644129.98	95466.27
262	644126.33	95536.60
263	644119.99	95690.39
264	644117.75	95744.53
265	644104.65	96062.56
266	644091.26	96387.35
267	644087.72	96433.23
268	644059.21	96798.08
269	644059.02	96810.66
270	644019.27	97309.85
271	643977.82	97857.55
272	643227.40	98116.84

Обозначение характерных точек границ	Координаты, м (система координат МСК-166, зона 3)	
	X	Y
273	643191.63	98129.15
274	643072.52	98089.87
275	642864.31	98021.21
276	642668.13	98161.70
277	642577.27	98247.71
278	642397.12	98359.57
279	642110.63	98417.99
280	642046.05	98421.47
281	641814.86	98427.39
282	641693.76	98301.18
283	641571.59	97920.18
284	641363.76	97285.53
285	641181.21	96915.46
286	640928.11	97033.93
287	640625.07	97192.80
288	640143.24	97446.07
289	639555.15	97761.58
290	639544.36	97715.62
291	639495.42	97491.35
292	639483.19	97240.18
293	639452.24	96737.90
294	639440.24	96540.74
295	639412.36	96065.72
296	639389.41	95674.65
297	639366.54	95012.90
298	639342.91	94324.99
299	639311.78	93609.13
300	639305.07	93454.56
301	639317.45	93134.00
302	639333.80	92726.68
303	639363.20	92036.44
304	639368.83	91900.27
305	639368.99	91896.75
306	639357.74	91390.12
307	639336.53	90413.02
308	639352.91	90364.05
309	639503.94	89912.76
310	639677.71	89401.25
311	639691.89	89356.65
312	639862.02	88857.73

Обозначение характерных точек границ	Координаты, м (система координат МСК-166, зона 3)	
	X	Y
313	639917.80	88693.24
314	640007.84	88429.05
315	640108.44	88130.96
316	640116.03	88108.75
317	640138.73	88045.05
318	640243.10	87738.84
319	640410.03	87246.01
320	640120.45	86898.84
321	640068.23	86908.93
322	639998.03	86921.32
323	639919.61	86936.13
324	639014.28	87099.15
325	638577.42	87178.47
326	638449.12	87200.86
327	638049.17	87271.40
328	637871.59	87304.73
329	637617.63	87354.10
330	637587.86	87362.99
331	637573.14	87370.12
332	637545.28	87399.99
333	637535.80	87407.85
334	637534.63	87411.93
335	637531.40	87412.95
336	637529.00	87401.20
337	637527.10	87393.10
338	637521.20	87364.40
339	637514.30	87365.90
340	637506.40	87367.80
341	637503.37	87368.19
342	637501.98	87362.48
343	637207.00	87428.70
344	637129.48	87448.19
345	637193.89	87743.12
346	637205.55	87798.45
347	637302.75	88259.71
348	637346.00	88468.20
349	637353.79	88512.79
350	637354.45	88516.90
351	637358.33	88538.64
352	637360.42	88550.55

Обозначение характерных точек границ	Координаты, м (система координат МСК-166, зона 3)	
	X	Y
353	637367.20	88589.36
354	637374.97	88692.48
355	637379.47	88752.52
356	637376.69	88829.36
357	637376.23	88842.25
358	637373.56	88915.65
359	637360.00	89014.81
360	637313.59	89254.39
361	637294.74	89351.64
362	637285.57	89397.55
363	637270.16	89474.58
364	637256.79	89543.22
365	637213.35	89766.06
366	637143.86	90128.85
367	637138.42	90127.36
368	637134.84	90126.34
369	637129.17	90124.78
370	637125.06	90123.67
371	637105.37	90118.22
372	636604.75	90053.03
373	636578.62	89263.04
374	636572.53	88971.50
375	636547.35	88016.35
376	636525.87	87236.96
377	636479.99	86313.92
378	635882.84	86507.70
379	635246.20	86691.76
380	635241.51	87290.11
381	635251.68	87720.81
382	635268.70	88453.08
383	635276.53	88836.25
384	634926.62	88954.17
385	634490.50	89092.08
386	633927.61	89271.43
387	633305.77	89469.85
388	633151.91	90141.68
389	632735.02	90050.29
390	632440.25	89990.11
391	632301.72	89690.84
392	632060.53	89174.11

Обозначение характерных точек границ	Координаты, м (система координат МСК-166, зона 3)	
	X	Y
393	631835.29	88691.08
394	631592.70	88174.29
395	630790.89	88663.09
396	630644.14	88093.41
397	630519.08	87616.62
398	630285.85	86726.31
399	630241.66	86612.33
400	630050.18	86389.33
401	629957.84	86169.39
402	629681.21	85916.48
403	629546.43	85816.99
404	628553.51	85852.38
405	628380.25	85858.29
406	628287.24	85914.90
407	628264.95	85546.82
408	628235.04	85141.88
409	628164.34	84756.80
410	627419.81	84821.05
411	626547.03	84898.76
412	626412.79	84912.31
413	626538.71	84810.96
414	626680.10	84526.81
415	626743.63	84280.07
416	626798.37	84068.29
417	626591.17	83989.32
418	626267.86	83866.97
419	626143.34	83669.17
420	625870.34	83232.70
421	625595.83	82800.97
422	625184.84	82144.71
423	624914.96	81717.08
424	624653.05	81299.41
425	624521.09	81090.47
426	624458.55	80991.21
427	624397.53	80879.43
428	624335.63	80921.80
429	624280.51	80951.96
430	624217.31	80995.54
431	624174.36	81033.73
432	624118.55	81080.12

Обозначение характерных точек границ	Координаты, м (система координат МСК-166, зона 3)	
	X	Y
433	624068.00	81120.49
434	624015.11	81157.00
435	623953.32	81196.88
436	623889.19	81232.90
437	623807.09	81279.41
438	623747.80	81319.41
439	623679.76	81359.01
440	623589.90	81411.45
441	623505.46	81454.11
442	623424.83	81495.67
443	623343.16	81532.19
444	623269.15	81565.29
445	623198.78	81601.04
446	623139.92	81631.03
447	623092.88	81647.77
448	623049.17	81674.67
449	623023.44	81691.07
450	622991.94	81724.76
451	622957.53	81768.32
452	622920.93	81804.29
453	622875.28	81847.37
454	622832.49	81881.81
455	622792.36	81912.62
456	622759.07	81929.95
457	622714.22	81954.30
458	622668.40	81972.34
459	622635.22	81987.17
460	622604.27	82008.36
461	622573.48	82025.80
462	622546.60	82039.65
463	622526.08	82051.29
464	622507.89	82066.77
465	622484.65	82083.29
466	622457.93	82093.40
467	622427.25	82108.34
468	622394.89	82133.22
469	622366.28	82158.27
470	622332.50	82186.85
471	622308.18	82199.55
472	622282.61	82212.21

Обозначение характерных точек границ	Координаты, м (система координат МСК-166, зона 3)	
	X	Y
473	622257.36	82217.39
474	622234.23	82231.40
475	622208.16	82255.30
476	622174.72	82276.38
477	622135.08	82295.95
478	622097.94	82315.62
479	622060.85	82334.04
480	622014.75	82358.33
481	621977.55	82379.25
482	621949.38	82394.30
483	621903.16	82421.09
484	621840.44	82453.42
485	621807.44	82464.51
486	621777.34	82465.71
487	621750.74	82473.32
488	621730.27	82483.70
489	621710.99	82495.38
490	621696.55	82511.03
491	621680.65	82531.61
492	621666.47	82541.01
493	621652.41	82547.91
494	621628.30	82555.63
495	621613.09	82559.98
496	621600.01	82573.18
497	621578.56	82577.26
498	621552.17	82579.87
499	621518.11	82585.91
500	621485.16	82595.74
501	621456.21	82599.51
502	621404.54	82616.66
503	621372.92	82662.24
504	621325.79	82710.26
505	621275.24	82750.62
506	621193.34	82806.52
507	621137.52	82832.76
508	621054.51	82862.34
509	621033.99	82875.46
510	620984.31	82909.50
511	620939.94	82922.60
512	620894.43	82933.15

Обозначение характерных точек границ	Координаты, м (система координат МСК-166, зона 3)	
	X	Y
513	620836.28	82946.91
514	620809.56	82957.02
515	620770.68	82987.88
516	620724.31	83018.41
517	620652.70	83054.11
518	620601.44	83081.93
519	620528.89	83110.09
520	620463.07	83127.26
521	620392.32	83142.98
522	620316.24	83165.97
523	620219.96	83193.09
524	620134.98	83219.46
525	620067.92	83236.58
526	620017.52	83244.42
527	619935.63	83257.15
528	619852.60	83267.33
529	619774.84	83271.47
530	619693.27	83276.71
531	619642.50	83293.29
532	619575.27	83314.16
533	619536.17	83321.23
534	619505.11	83316.14
535	619446.79	83304.85
536	619419.68	83294.92
537	619389.92	83288.63
538	619368.64	83288.96
539	619338.17	83298.91
540	619297.44	83314.67
541	619243.09	83327.34
542	619194.43	83352.77
543	619153.60	83371.03
544	619108.15	83380.33
545	619066.82	83381.04
546	619025.71	83376.77
547	619010.61	83378.62
548	618988.90	83388.93
549	618969.08	83413.11
550	618965.77	83431.74
551	618986.14	83452.64
552	619005.70	83463.51

Обозначение характерных точек границ	Координаты, м (система координат МСК-166, зона 3)	
	X	Y
553	619035.13	83477.29
554	619055.83	83490.70
555	619069.30	83526.32
556	619065.89	83547.46
557	619047.64	83564.19
558	619020.71	83579.29
559	619005.07	83593.64
560	618984.12	83615.26
561	618962.07	83633.07
562	618933.84	83649.37
563	618898.38	83659.11
564	618862.81	83671.34
565	618835.83	83687.69
566	618820.14	83703.29
567	618806.30	83705.19
568	618777.40	83707.69
569	618751.72	83722.85
570	618733.26	83744.58
571	618711.33	83759.90
572	618685.97	83767.57
573	618661.85	83775.28
574	618625.04	83787.46
575	618585.40	83807.03
576	618549.56	83825.50
577	618506.51	83837.41
578	618470.83	83852.14
579	618437.60	83868.26
580	618418.23	83878.48
581	618394.21	83887.72
582	618345.61	83911.90
583	618285.99	83930.59
584	618241.57	83944.94
585	618207.37	83954.73
586	618168.98	83974.35
587	618126.73	83996.30
588	618085.74	84018.31
589	618057.60	84032.11
590	618045.40	84054.11
591	618048.28	84074.26
592	618058.81	84090.99

Обозначение характерных точек границ	Координаты, м (система координат МСК-166, зона 3)	
	X	Y
593	618089.72	84099.83
594	618130.78	84105.35
595	618159.67	84102.85
596	618181.23	84096.28
597	618210.65	84081.28
598	618229.61	84077.09
599	618246.61	84089.09
600	618254.59	84106.95
601	618253.51	84131.94
602	618248.80	84154.26
603	618235.81	84164.97
604	618223.33	84164.43
605	618212.35	84157.69
606	618196.55	84147.00
607	618184.60	84133.97
608	618168.36	84133.26
609	618145.72	84136.04
610	618116.82	84138.54
611	618091.68	84141.22
612	618065.46	84140.08
613	618051.82	84136.98
614	618021.03	84125.65
615	617980.25	84113.87
616	617960.32	84111.76
617	617931.53	84111.76
618	617907.47	84118.24
619	617885.49	84134.81
620	617873.38	84154.31
621	617862.36	84177.61
622	617847.16	84210.74
623	617832.61	84228.89
624	617818.72	84232.04
625	617798.84	84228.68
626	617769.67	84208.64
627	617742.73	84194.97
628	617715.57	84186.28
629	617689.45	84182.65
630	617663.17	84182.77
631	617630.37	84188.86
632	617606.10	84200.32

Обозначение характерных точек границ	Координаты, м (система координат МСК-166, зона 3)	
	X	Y
633	617570.58	84211.30
634	617537.52	84223.65
635	617502.93	84242.17
636	617477.09	84261.08
637	617447.33	84283.58
638	617420.13	84304.92
639	617394.45	84320.08
640	617371.64	84326.61
641	617333.95	84329.99
642	617310.48	84322.72
643	617294.85	84308.28
644	617288.38	84284.21
645	617292.17	84254.34
646	617298.30	84228.33
647	617292.97	84206.82
648	617282.00	84200.09
649	617269.35	84203.29
650	617256.11	84220.25
651	617250.03	84245.01
652	617235.32	84266.90
653	617217.29	84278.64
654	617184.33	84288.48
655	617155.60	84287.24
656	617121.06	84275.73
657	617087.93	84260.53
658	617060.61	84255.60
659	617039.11	84260.93
660	617019.83	84272.61
661	617008.92	84293.42
662	617005.51	84314.54
663	616996.01	84331.65
664	616982.05	84336.05
665	616970.75	84336.82
666	616948.27	84335.85
667	616918.19	84337.05
668	616889.13	84343.31
669	616861.44	84347.11
670	616845.47	84340.17
671	616833.80	84320.89
672	616823.47	84299.16

Обозначение характерных точек границ	Координаты, м (система координат МСК-166, зона 3)	
	X	Y
673	616806.57	84284.68
674	616786.81	84278.81
675	616763.08	84277.78
676	616735.55	84277.85
677	616721.27	84289.74
678	616716.87	84304.57
679	616718.67	84320.92
680	616725.73	84331.24
681	616725.19	84343.73
682	616713.41	84355.74
683	616697.88	84367.58
684	616672.20	84382.74
685	616638.96	84398.83
686	616612.36	84406.43
687	616581.84	84417.63
688	616532.65	84426.77
689	616500.22	84424.12
690	616475.40	84419.29
691	616442.27	84404.10
692	616412.94	84387.81
693	616388.60	84371.74
694	616366.45	84363.27
695	616351.09	84371.37
696	616333.93	84391.90
697	616314.71	84402.34
698	616294.56	84405.22
699	616255.90	84402.30
700	616221.24	84393.30
701	616185.24	84386.73
702	616170.15	84388.58
703	616154.67	84399.18
704	616151.63	84411.56
705	616142.51	84419.92
706	616124.64	84427.92
707	616100.64	84433.13
708	616074.96	84448.29
709	616063.88	84472.85
710	616043.53	84509.51
711	616028.34	84542.65
712	616015.85	84570.89

Обозначение характерных точек границ	Координаты, м (система координат МСК-166, зона 3)	
	X	Y
713	615992.24	84596.15
714	615957.70	84613.43
715	615927.78	84610.88
716	615903.94	84612.37
717	615894.71	84623.22
718	615888.69	84646.75
719	615881.53	84667.71
720	615871.16	84676.02
721	615858.46	84680.48
722	615834.55	84683.20
723	615800.84	84681.75
724	615760.97	84677.52
725	615722.79	84663.36
726	615682.12	84649.08
727	615652.46	84640.29
728	615633.61	84641.98
729	615607.01	84649.60
730	615573.72	84666.93
731	615550.70	84678.44
732	615529.41	84678.79
733	615503.13	84678.90
734	615468.37	84672.39
735	615425.04	84661.76
736	615387.99	84650.14
737	615347.26	84637.12
738	615296.59	84622.42
739	615260.52	84617.11
740	615211.92	84612.50
741	615178.20	84611.04
742	615149.15	84617.30
743	615107.45	84626.76
744	615071.82	84640.24
745	615029.74	84658.45
746	615007.97	84670.02
747	614971.15	84682.19
748	614955.78	84690.29
749	614921.74	84696.33
750	614896.59	84698.99
751	614866.62	84697.70
752	614825.24	84699.68

Обозначение характерных точек границ	Координаты, м (система координат МСК-166, зона 3)	
	X	Y
753	614783.59	84707.88
754	614750.46	84721.47
755	614722.13	84740.27
756	614690.95	84766.46
757	614664.79	84792.86
758	614638.95	84840.56
759	614618.71	84874.72
760	614578.26	84913.02
761	614554.48	84942.03
762	614524.24	84975.76
763	614491.89	85000.65
764	614470.17	85010.97
765	614431.29	85026.05
766	614391.27	85041.35
767	614354.29	85057.28
768	614325.08	85067.28
769	614278.27	85079.03
770	614231.57	85088.27
771	614191.93	85107.84
772	614144.15	85113.28
773	614087.24	85127.09
774	614033.20	85132.27
775	613994.43	85131.85
776	613960.32	85139.13
777	613933.88	85143.00
778	613906.30	85144.31
779	613870.18	85140.25
780	613841.67	85134.00
781	613795.88	85122.02
782	613760.14	85109.21
783	613724.04	85105.15
784	613695.79	85092.66
785	613667.60	85078.93
786	613633.06	85067.43
787	613610.58	85066.46
788	613576.69	85068.74
789	613537.48	85078.32
790	613517.55	85076.21
791	613493.11	85062.63
792	613475.84	85056.88

Обозначение характерных точек границ	Координаты, м (система координат МСК-166, зона 3)	
	X	Y
793	613449.40	85060.74
794	613416.54	85068.08
795	613381.46	85069.08
796	613356.64	85064.24
797	613326.02	85049.15
798	613285.65	85027.39
799	613261.48	85007.57
800	613235.90	84991.45
801	613206.62	84973.91
802	613181.70	84971.59
803	613151.56	84974.04
804	613107.25	84985.89
805	613077.11	84988.34
806	613055.93	84986.18
807	613036.33	84976.57
808	613010.69	84961.70
809	612997.76	84942.37
810	612972.34	84922.50
811	612953.66	84920.44
812	612939.81	84922.35
813	612914.56	84927.51
814	612891.43	84941.53
815	612859.88	84947.68
816	612836.15	84946.66
817	612819.20	84933.41
818	612796.06	84918.64
819	612775.64	84898.99
820	612752.06	84865.43
821	612720.56	84841.54
822	612697.64	84821.77
823	612669.23	84813.04
824	612642.73	84818.15
825	612619.98	84823.43
826	612599.56	84832.56
827	612578.77	84850.43
828	612564.00	84873.57
829	612551.95	84891.83
830	612539.19	84897.53
831	612523.01	84895.58
832	612499.82	84882.07

Обозначение характерных точек границ	Координаты, м (система координат МСК-166, зона 3)	
	X	Y
833	612474.29	84864.70
834	612446.86	84862.26
835	612425.52	84863.84
836	612402.61	84872.86
837	612391.75	84892.41
838	612377.15	84911.81
839	612363.03	84919.96
840	612346.79	84919.26
841	612319.48	84914.32
842	612301.83	84917.32
843	612287.76	84924.22
844	612271.25	84929.76
845	612260.45	84948.07
846	612256.28	84957.90
847	612248.24	84970.07
848	612235.70	84970.78
849	612215.71	84969.92
850	612203.93	84981.92
851	612197.31	84990.40
852	612184.60	84994.85
853	612168.47	84991.65
854	612145.17	84980.63
855	612120.25	84978.30
856	612104.14	84974.81
857	612088.51	84988.85
858	612084.07	85004.93
859	612078.64	85014.71
860	612075.65	85025.84
861	612070.33	85033.12
862	612057.78	85033.83
863	612042.69	85035.68
864	612033.84	85037.80
865	612019.89	85042.20
866	612004.68	85046.56
867	611997.13	85047.48
868	611987.41	85040.80
869	611979.05	85031.68
870	611973.34	85018.92
871	611965.84	85018.59
872	611958.18	85022.02

Обозначение характерных точек границ	Координаты, м (система координат МСК-166, зона 3)	
	X	Y
873	611951.51	85031.74
874	611959.92	85060.16
875	611969.02	85058.24
876	611966.07	85077.68
877	611915.19	85085.29
878	611889.75	85089.11
879	611879.92	85100.74
880	611897.46	85128.26
881	611886.80	85149.23
882	611857.69	85157.02
883	611847.03	85178.00
884	611820.57	85184.48
885	611799.39	85164.09
886	611791.18	85151.21
887	611770.49	85151.51
888	611751.59	85140.75
889	611740.40	85139.02
890	611729.61	85131.71
891	611716.31	85151.36
892	611700.35	85174.95
893	611687.04	85197.21
894	611672.49	85199.81
895	611660.65	85186.63
896	611657.28	85180.48
897	611648.85	85172.60
898	611642.11	85154.79
899	611641.57	85138.50
900	611631.72	85153.74
901	611618.49	85156.33
902	611597.41	85141.82
903	611580.20	85148.34
904	611562.99	85154.85
905	611551.17	85136.44
906	611551.85	85129.62
907	611547.29	85119.41
908	611543.86	85111.76
909	611532.73	85123.25
910	611526.03	85145.55
911	611529.13	85170.15
912	611516.36	85177.71

Обозначение характерных точек границ	Координаты, м (система координат МСК-166, зона 3)	
	X	Y
913	611499.87	85162.47
914	611485.91	85151.06
915	611464.26	85152.26
916	611445.21	85140.82
917	611433.19	85124.50
918	611425.15	85107.88
919	611418.64	85098.99
920	611395.67	85110.31
921	611383.00	85093.83
922	611358.76	85106.40
923	611335.86	85101.27
924	611325.71	85091.12
925	611304.03	85098.66
926	611281.16	85087.20
927	611276.45	85073.92
928	611264.39	85063.40
929	611256.78	85036.78
930	611252.54	85024.39
931	611236.12	85027.17
932	611220.48	85036.11
933	611217.51	85037.78
934	611209.97	85019.74
935	611207.30	85005.25
936	611204.39	85000.59
937	611189.82	85004.71
938	611161.63	85028.62
939	611150.98	85037.26
940	611136.46	85054.63
941	611132.74	85067.20
942	611125.95	85077.48
943	611103.03	85048.73
944	611092.94	85034.71
945	611079.69	85022.88
946	611069.48	85020.31
947	611053.16	85019.26
948	611037.81	85007.30
949	611024.45	84997.96
950	611005.26	84993.26
951	610983.72	84984.95
952	610969.06	84976.80

Обозначение характерных точек границ	Координаты, м (система координат МСК-166, зона 3)	
	X	Y
953	610963.41	84962.79
954	610981.87	84932.54
955	610990.39	84911.95
956	610992.87	84897.93
957	610981.80	84877.05
958	610954.51	84862.59
959	610949.23	84859.07
960	610932.36	84841.31
961	610917.69	84833.17
962	610913.15	84829.37
963	610904.41	84838.13
964	610892.70	84839.76
965	610888.51	84853.36
966	610876.80	84853.34
967	610861.92	84850.92
968	610820.15	84850.75
969	610816.24	84846.50
970	610815.23	84832.75
971	610812.12	84814.84
972	610814.72	84809.83
973	610810.30	84803.38
974	610806.52	84799.58
975	610792.89	84796.49
976	610788.21	84788.77
977	610786.25	84776.18
978	610786.96	84759.94
979	610773.04	84747.23
980	610733.05	84750.83
981	610714.93	84738.88
982	610739.74	84728.32
983	610746.59	84716.98
984	610737.30	84699.89
985	610733.66	84690.06
986	610734.20	84677.57
987	610721.34	84658.12
988	610713.01	84646.61
989	610695.63	84643.36
990	610679.35	84643.91
991	610674.67	84636.19
992	610683.90	84625.34

Обозначение характерных точек границ	Координаты, м (система координат МСК-166, зона 3)	
	X	Y
993	610690.58	84615.61
994	610679.56	84610.13
995	610668.42	84607.15
996	610664.02	84593.19
997	610675.74	84582.43
998	610688.45	84577.97
999	610691.70	84560.59
1000	610685.78	84552.82
1001	610675.62	84556.15
1002	610663.96	84565.65
1003	610658.63	84572.93
1004	610646.09	84573.64
1005	610637.50	84569.52
1006	610623.12	84555.13
1007	610608.83	84538.24
1008	610594.00	84533.85
1009	610578.84	84536.95
1010	610565.22	84533.86
1011	610555.82	84519.68
1012	610546.21	84510.50
1013	610536.32	84507.57
1014	610517.47	84509.26
1015	610507.48	84508.83
1016	610500.20	84497.82
1017	610503.67	84481.14
1018	610515.72	84462.88
1019	610517.94	84440.45
1020	610518.27	84432.96
1021	610509.74	84427.58
1022	610495.13	84418.20
1023	610480.14	84417.55
1024	610466.02	84425.69
1025	610449.30	84436.24
1026	610433.01	84436.79
1027	610420.57	84435.00
1028	610417.42	84421.09
1029	610425.50	84407.67
1030	610430.01	84390.35
1031	610427.12	84370.20
1032	610417.46	84362.28

Обозначение характерных точек границ	Координаты, м (система координат МСК-166, зона 3)	
	X	Y
1033	610404.80	84365.49
1034	610400.25	84384.06
1035	610391.95	84390.82
1036	610384.93	84390.90
1037	610375.16	84385.48
1038	610383.41	84368.31
1039	610382.70	84355.77
1040	610371.84	84346.54
1041	610359.83	84334.76
1042	610354.02	84324.50
1043	610354.83	84305.75
1044	610355.42	84292.02
1045	610349.44	84285.50
1046	610336.90	84286.21
1047	610325.44	84290.73
1048	610318.39	84309.19
1049	610317.74	84324.18
1050	610305.95	84336.18
1051	610292.28	84334.34
1052	610286.51	84322.84
1053	610287.21	84306.60
1054	610295.84	84280.68
1055	610301.81	84258.42
1056	610294.59	84251.84
1057	610277.21	84248.59
1058	610266.12	84244.36
1059	610260.20	84236.60
1060	610253.24	84223.78
1061	610246.08	84215.96
1062	610235.87	84220.53
1063	610224.14	84231.28
1064	610218.61	84243.56
1065	610210.68	84253.23
1066	610203.19	84252.91
1067	610192.05	84249.93
1068	610177.45	84240.53
1069	610163.92	84234.94
1070	610142.85	84230.27
1071	610115.16	84234.09
1072	610092.29	84241.86

Обозначение характерных точек границ	Координаты, м (система координат МСК-166, зона 3)	
	X	Y
1073	610079.53	84247.57
1074	610063.19	84249.36
1075	610044.02	84258.54
1076	610024.47	84276.48
1077	610006.39	84289.46
1078	609989.83	84296.26
1079	609970.44	84310.44
1080	609954.66	84328.53
1081	609936.47	84344.01
1082	609930.77	84360.04
1083	609916.70	84366.93
1084	609909.15	84367.86
1085	609895.42	84367.27
1086	609865.71	84359.73
1087	609827.09	84355.56
1088	609812.06	84356.16
1089	609789.57	84355.19
1090	609770.89	84353.13
1091	609741.29	84343.09
1092	609712.57	84341.85
1093	609692.53	84342.24
1094	609682.53	84341.80
1095	609670.31	84335.02
1096	609661.73	84330.90
1097	609647.77	84335.30
1098	609635.12	84338.51
1099	609621.87	84326.68
1100	609608.34	84321.08
1101	609598.30	84321.90
1102	609582.98	84328.75
1103	609574.79	84344.67
1104	609558.55	84343.97
1105	609547.41	84340.98
1106	609532.65	84335.33
1107	609516.57	84330.89
1108	609501.58	84330.24
1109	609489.96	84338.50
1110	609475.90	84345.40
1111	609465.85	84346.22
1112	609453.58	84340.68

Обозначение характерных точек границ	Координаты, м (система координат МСК-166, зона 3)	
	X	Y
1113	609433.92	84332.32
1114	609425.29	84324.45
1115	609424.02	84300.62
1116	609422.23	84284.27
1117	609406.20	84278.56
1118	609388.82	84275.31
1119	609374.77	84282.22
1120	609363.31	84286.73
1121	609350.86	84284.94
1122	609337.46	84276.85
1123	609319.10	84267.30
1124	609297.05	84256.33
1125	609278.03	84232.99
1126	609255.97	84222.02
1127	609241.26	84215.13
1128	609222.47	84215.57
1129	609197.28	84219.48
1130	609182.18	84221.33
1131	609164.75	84219.33
1132	609144.97	84213.47
1133	609132.43	84214.18
1134	609119.83	84216.14
1135	609112.88	84232.11
1136	609107.19	84248.13
1137	609106.59	84261.88
1138	609103.95	84279.82
1139	609112.19	84294.73
1140	609108.67	84300.76
1141	609096.13	84301.47
1142	609085.92	84306.04
1143	609075.44	84316.85
1144	609068.65	84329.07
1145	609061.05	84331.24
1146	609048.61	84329.46
1147	609035.04	84325.12
1148	609020.05	84324.47
1149	609008.48	84331.47
1150	609003.00	84342.51
1151	608990.29	84346.96
1152	608974.01	84347.52

Обозначение характерных точек границ	Координаты, м (система координат МСК-166, зона 3)	
	X	Y
1153	608957.34	84356.80
1154	608939.64	84361.04
1155	608931.71	84370.72
1156	608915.15	84377.51
1157	608892.51	84380.29
1158	608869.96	84380.57
1159	608863.79	84390.18
1160	608385.17	83837.10
1161	608371.19	83824.65
1162	608241.23	83720.12
1163	608201.65	83677.48
1164	608160.78	83634.29
1165	607438.95	83054.71
1166	607368.17	82997.82
1167	607277.70	82921.47
1168	607172.07	82784.03
1169	607050.95	82627.41
1170	606719.16	82198.44
1171	606587.70	82028.56
1172	606383.85	81765.01
1173	606330.30	81695.76
1174	606044.34	81329.10
1175	605714.62	80909.82
1176	605660.25	80841.14
1177	605800.25	80342.27
1178	605880.81	80059.37
1179	605894.72	80005.94
1180	605896.89	79946.29
1181	605946.63	79287.53
1182	605962.93	79053.59
1183	606029.74	78111.21
1184	606094.35	77193.29
1185	606150.88	76395.83
1186	606155.44	76311.17
1187	606176.96	76062.84
1188	606179.08	76009.00
1189	606179.31	75901.73
1190	606186.93	75866.55
1191	606199.10	75691.26
1192	606008.56	75239.65

Обозначение характерных точек границ	Координаты, м (система координат МСК-166, зона 3)	
	X	Y
1193	605535.60	75166.71
1194	605434.34	75004.34
1195	605530.54	73440.68
1196	604790.25	73382.28
1197	604092.53	73307.89
1198	603952.30	73297.33
1199	603858.65	73320.21
1200	603607.48	73441.80
1201	603243.60	72760.13
1202	603369.07	71888.37
1203	603456.12	71336.36
1204	603495.96	71023.07
1205	603505.18	70909.20
1206	603507.28	70693.44
1207	603351.57	70457.07
1208	603194.07	70220.33
1209	603070.85	70035.69
1210	602943.21	69523.52
1211	602870.84	69218.73
1212	602690.56	68475.46
1213	602613.84	68138.43
1214	602574.97	67959.60
1215	602569.78	67941.90
1216	602521.03	67719.64
1217	602326.82	67399.06
1218	602098.08	67020.54
1219	601995.68	66852.11
1220	601881.58	66509.26
1221	601490.74	66875.26
1222	600728.62	67582.79
1223	600354.48	67939.21
1224	600118.28	68105.63
1225	597319.19	68505.28
1226	597273.59	69098.71
1227	595414.73	69043.59
1228	594827.75	70301.64
1229	594990.72	70390.82
1230	595513.29	70671.01
1231	596017.89	70971.05
1232	596403.45	71147.37

Обозначение характерных точек границ	Координаты, м (система координат МСК-166, зона 3)	
	X	Y
1233	596738.61	71325.03
1234	596837.72	71377.43
1235	597107.48	71519.35
1236	597677.17	71825.29
1237	598026.63	72019.58
1238	598391.61	72199.62
1239	598775.64	72408.91
1240	599118.11	72614.30
1241	599245.85	72677.95
1242	599638.72	72904.83
1243	599764.53	72983.20
1244	600419.30	73374.27
1245	601007.33	73725.54
1246	601559.45	74113.79
1247	601827.85	74475.10
1248	601817.19	75196.00
1249	601796.41	75870.36
1250	601806.01	75890.86
1251	601794.47	76872.78
1252	601785.38	77544.91
1253	601737.07	78022.46
1254	601355.19	78116.12
1255	601292.05	78127.71
1256	601164.48	78020.84
1257	600971.00	77924.84
1258	600205.30	77565.71
1259	600057.53	77502.50
1260	599741.35	77527.59
1261	599477.93	77552.05
1262	598798.67	77805.94
1263	597184.54	77880.52
1264	597130.33	77966.04
1265	597084.47	78036.51
1266	596831.51	78425.37
1267	596766.70	78523.79
1268	596451.34	79007.33
1269	596597.81	79708.67
1270	596689.89	80149.12
1271	596011.51	80289.77
1272	595237.91	80450.64

Обозначение характерных точек границ	Координаты, м (система координат МСК-166, зона 3)	
	X	Y
1273	594444.72	80616.01
1274	593824.16	80743.95
1275	593591.36	80702.47
1276	593236.46	80657.95
1277	592968.18	80618.87
1278	592766.24	80586.85
1279	592522.78	80551.07
1280	591617.99	80412.33
1281	591263.66	80360.59
1282	590884.47	80299.73
1283	590874.08	80297.94
1284	590863.51	80296.11
1285	590624.26	80244.45
1286	589894.06	80127.49
1287	589637.02	80083.10
1288	589080.55	80058.32
1289	589018.33	80058.04
1290	588798.75	80137.94
1291	588364.80	80297.86
1292	588163.09	80374.32
1293	587606.44	80585.79
1294	587067.15	80787.19
1295	586350.14	80826.06
1296	585642.98	80861.65
1297	585478.57	80868.97
1298	584665.28	80908.40
1299	584306.24	80922.86
1300	584279.64	80927.52
1301	583447.59	80967.74
1302	583044.29	80980.80
1303	582659.63	80999.86
1304	582398.75	81012.14
1305	581930.57	81034.24
1306	581864.09	81037.38
1307	581832.26	81039.83
1308	581820.06	80645.73
1309	581787.59	80056.37
1310	581769.29	79670.35
1311	581719.41	78887.77
1312	581685.43	78331.52

Обозначение характерных точек границ	Координаты, м (система координат МСК-166, зона 3)	
	X	Y
1313	581647.54	77742.63
1314	581632.00	77322.40
1315	581613.22	77204.85
1316	581576.42	76282.06
1317	581571.24	76174.57
1318	581557.65	75725.13
1319	581538.68	75596.81
1320	581513.36	75159.84
1321	581490.22	74739.48
1322	581427.62	74792.03
1323	580894.36	74932.18
1324	580520.03	74853.03
1325	580391.70	74826.09
1326	580283.97	74804.44
1327	579772.99	74701.10
1328	578907.77	74909.73
1329	578769.41	74950.90
1330	578417.94	75054.55
1331	577326.91	75378.84
1332	575047.55	76822.02
1333	573110.44	78092.48
1334	573107.50	78756.46
1335	573091.74	79062.47
1336	573070.86	79750.48
1337	572134.32	79771.87
1338	571574.74	79783.51
1339	570956.50	79403.32
1340	570359.03	79427.94
1341	570175.32	79435.57
1342	570175.31	79435.54
1343	570122.84	79437.71
1344	569957.40	79444.53
1345	569042.54	79717.48
1346	568141.03	80005.33
1347	567109.61	80396.46
1348	566095.27	80783.93
1349	566146.91	79576.50
1350	565761.43	79235.49
1351	564840.93	78546.17
1352	564782.72	78505.22

Обозначение характерных точек границ	Координаты, м (система координат МСК-166, зона 3)	
	X	Y
1353	564722.65	78463.35
1354	564268.30	78109.00
1355	563665.63	76056.70
1356	564070.14	75702.38
1357	564078.89	75694.90
1358	564042.54	75601.28
1359	564036.30	75544.00
1360	564015.54	75499.51
1361	564017.63	75450.67
1362	564018.58	75399.29
1363	564014.91	75367.79
1364	564007.38	75338.61
1365	563997.29	75310.58
1366	563983.04	75262.31
1367	563978.49	75221.98
1368	563976.58	75208.10
1369	563968.45	75192.70
1370	563951.37	75151.83
1371	563952.88	75116.79
1372	563963.82	75095.93
1373	563964.25	75085.92
1374	563964.84	75072.14
1375	563965.65	75053.37
1376	563966.46	75034.59
1377	563966.78	75027.08
1378	563938.25	74668.40
1379	563907.35	74277.01
1380	563878.01	74024.90
1381	563848.59	73832.99
1382	563821.11	73596.02
1383	563781.33	73294.55
1384	563767.83	73140.95
1385	563753.30	72953.45
1386	563723.38	72666.35
1387	563653.05	72276.87
1388	563564.44	71767.61
1389	563555.71	71720.02
1390	563545.08	71517.18
1391	563516.93	71178.58
1392	563121.82	71199.24

Обозначение характерных точек границ	Координаты, м (система координат МСК-166, зона 3)	
	X	Y
1393	562881.83	71203.98
1394	562757.14	71242.52
1395	562360.26	71392.29
1396	562117.53	71489.73
1397	561827.66	71545.01
1398	561451.65	71617.91
1399	560990.31	71573.01
1400	560736.52	71548.32
1401	560597.58	71538.58
1402	560289.43	71551.70
1403	559915.79	71569.51
1404	559622.68	71583.27
1405	559221.69	71589.08
1406	558927.16	72677.81
1407	558198.54	72880.45
1408	558160.46	72890.11
1409	558126.56	72889.91
1410	557815.25	72622.94
1411	557824.99	72025.93
1412	557712.89	70675.63
1413	558128.62	70356.44
1414	559070.57	67979.93
1415	560828.89	67584.48
1416	561348.52	67461.96
1417	561093.10	65025.37
1418	561072.47	64833.85
1419	561071.24	64774.85
1420	561066.77	64674.32
1421	561070.80	64580.43
1422	561075.93	64490.35
1423	561115.13	64103.22
1424	561146.47	63753.39
1425	561184.64	63361.21
1426	561234.63	62781.40
1427	561278.98	62245.24
1428	561324.50	61740.50
1429	561360.51	61369.54
1430	561879.82	61371.77
1431	562159.79	61367.49
1432	562546.36	61364.03

Обозначение характерных точек границ	Координаты, м (система координат МСК-166, зона 3)	
	X	Y
1433	562904.07	61360.58
1434	563185.07	61361.36
1435	563194.84	61200.74
1436	563210.72	60939.78
1437	563691.12	60971.71
1438	563998.67	60992.70
1439	564117.80	61001.40
1440	564444.21	61022.87
1441	564892.32	61047.15
1442	565411.00	61077.60
1443	565528.06	61084.49
1444	565596.69	61089.65
1445	565914.88	61123.39
1446	566147.01	61136.84
1447	566421.59	61136.09
1448	566721.07	61138.92
1449	567022.89	61145.62
1450	567100.36	61151.46
1451	567285.34	61047.73
1452	567431.16	60979.96
1453	567472.39	60954.13
1454	567495.65	60937.56
1455	567517.95	60914.69
1456	568094.87	60586.85
1457	568092.55	60583.02
1458	568095.76	60566.85
1459	568097.44	60556.88
1460	568105.43	60545.94
1461	568114.46	60540.05
1462	568132.25	60534.54
1463	568153.79	60529.19
1464	568162.87	60522.05
1465	568168.36	60511.00
1466	568168.95	60497.22
1467	568169.76	60478.44
1468	568174.05	60466.07
1469	568186.01	60450.27
1470	568203.03	60433.43
1471	568211.03	60422.49
1472	568218.14	60402.72

Обозначение характерных точек границ	Координаты, м (система координат МСК-166, зона 3)	
	X	Y
1473	568219.93	60390.25
1474	568221.38	60356.43
1475	568222.19	60337.65
1476	568234.59	60311.82
1477	568254.65	60282.58
1478	568290.26	60241.45
1479	568316.89	60204.94
1480	568337.50	60163.17
1481	568355.38	60126.29
1482	568370.38	60098.08
1483	568396.48	60074.11
1484	568413.67	60053.52
1485	568426.81	60010.16
1486	568468.26	59891.49
1487	568498.42	59802.44
1488	568551.84	59667.99
1489	568563.36	59604.45
1490	568576.35	59535.97
1491	568612.77	59477.28
1492	568650.63	59443.77
1493	568692.29	59409.16
1494	568753.75	59381.67
1495	568780.50	59372.79
1496	568819.61	59339.32
1497	568837.53	59331.30
1498	568903.24	59321.57
1499	568929.95	59313.93
1500	568955.87	59294.96
1501	568990.36	59281.39
1502	569020.96	59241.28
1503	569054.47	59221.38
1504	569096.70	59203.11
1505	569136.90	59173.46
1506	569155.41	59151.66
1507	569177.30	59109.92
1508	569189.03	59041.39
1509	569186.27	58959.68
1510	569179.58	58881.57
1511	569169.14	58832.17
1512	569155.11	58778.85

Обозначение характерных точек границ	Координаты, м (система координат МСК-166, зона 3)	
	X	Y
1513	569142.28	58726.83
1514	569154.08	58685.92
1515	569155.86	58644.58
1516	569156.99	58618.26
1517	569180.79	58590.41
1518	569194.35	58567.15
1519	569198.69	58524.66
1520	569199.55	58504.62
1521	569219.64	58475.35
1522	569217.38	58440.11
1523	569209.83	58382.04
1524	569204.75	58354.21
1525	569226.53	58314.98
1526	569240.36	58285.44
1527	569249.33	58251.95
1528	569252.42	58209.40
1529	569234.30	58163.43
1530	569262.77	58114.45
1531	569293.54	58070.58
1532	569299.63	58045.74
1533	569300.55	58024.43
1534	569343.58	57987.38
1535	569379.14	57948.74
1536	569393.52	57935.55
1537	569400.98	57908.26
1538	569416.67	57893.86
1539	569438.35	57886.01
1540	569459.47	57861.82
1541	569486.18	57854.18
1542	569507.70	57850.08
1543	569541.74	57817.65
1544	569578.60	57748.94
1545	569609.08	57682.48
1546	569625.45	57622.93
1547	569628.33	57585.39
1548	569652.76	57513.64
1549	569690.92	57443.73
1550	569719.34	57396.00
1551	569767.38	57359.16
1552	569808.18	57315.72

Обозначение характерных точек границ	Координаты, м (система координат МСК-166, зона 3)	
	X	Y
1553	569831.80	57262.75
1554	569856.50	57184.74
1555	569866.01	57138.71
1556	569880.19	57042.67
1557	569885.93	56967.60
1558	569961.28	56821.46
1559	570043.15	56669.33
1560	570140.77	56472.69
1561	570210.68	56365.24
1562	570274.81	56246.24
1563	570288.82	56153.96
1564	570312.15	55844.91
1565	570337.97	55507.10
1566	570366.84	55156.88
1567	570427.42	55003.83
1568	570494.26	54851.06
1569	570560.39	54685.70
1570	570607.69	54578.53
1571	570569.59	54354.71
1572	570536.25	54166.24
1573	570480.57	53855.07
1574	570447.62	53686.70
1575	570412.95	53441.69
1576	570373.73	53156.32
1577	570350.76	52989.64
1578	570324.19	52819.04
1579	570278.41	52481.91
1580	570231.04	52152.26
1581	570202.61	51966.52
1582	570163.77	51717.27
1583	570151.83	51539.18
1584	570151.18	51529.45
1585	570143.03	51194.06
1586	570137.78	51141.14
1587	570130.67	50839.68
1588	570122.78	50498.03
1589	570111.83	50139.93
1590	570103.38	49636.38
1591	570102.95	49296.31
1592	570098.36	49140.52

Обозначение характерных точек границ	Координаты, м (система координат МСК-166, зона 3)	
	X	Y
1593	570098.72	48957.31
1594	570099.07	48774.13
1595	570092.80	48423.77
1596	570088.86	48136.24
1597	570083.83	48008.60
1598	570077.46	47847.15
1599	570082.36	47733.16
1600	570122.36	47736.14
1601	570157.14	47743.91
1602	570181.85	47752.50
1603	570198.82	47736.92
1604	570219.17	47730.26
1605	570228.10	47726.88
1606	570222.76	47705.32
1607	570232.11	47691.91
1608	570244.61	47692.45
1609	570253.40	47692.83
1610	570256.94	47689.78
1611	570274.23	47674.91
1612	570307.96	47648.75
1613	570339.80	47637.57
1614	570367.16	47642.51
1615	570412.46	47668.30
1616	570451.49	47693.82
1617	570498.25	47714.65
1618	570516.71	47722.97
1619	570555.58	47752.25
1620	570585.51	47756.05
1621	570603.26	47751.79
1622	570628.17	47726.51
1623	570651.61	47706.18
1624	570690.96	47695.33
1625	570716.37	47687.64
1626	570761.20	47665.72
1627	570828.31	47651.04
1628	570912.93	47637.11
1629	570949.17	47639.92
1630	570994.57	47663.20
1631	571068.05	47675.15
1632	571118.94	47687.37

Обозначение характерных точек границ	Координаты, м (система координат МСК-166, зона 3)	
	X	Y
1633	571178.88	47722.57
1634	571232.06	47739.92
1635	571278.49	47768.27
1636	571308.80	47799.11
1637	571314.54	47804.95
1638	571327.47	47813.42
1639	571359.67	47834.51
1640	571406.70	47849.07
1641	571469.66	47843.00
1642	571504.88	47840.75
1643	571558.32	47851.82
1644	571602.30	47878.81
1645	571645.81	47917.07
1646	571694.80	47944.27
1647	571721.37	47968.00
1648	571743.48	47978.99
1649	571769.49	47986.39
1650	571788.76	48004.79
1651	571822.03	48018.76
1652	571837.20	48031.57
1653	571848.65	48041.24
1654	571880.83	48080.27
1655	571932.08	48142.70
1656	571987.99	48212.86
1657	572019.97	48256.91
1658	572034.41	48300.19
1659	572038.79	48344.29
1660	572045.53	48362.16
1661	572083.64	48380.11
1662	572107.49	48408.73
1663	572120.84	48448.22
1664	572143.87	48466.77
1665	572176.82	48488.26
1666	572214.37	48518.74
1667	572262.11	48545.89
1668	572306.65	48560.35
1669	572352.95	48562.34
1670	572383.34	48584.98
1671	572408.82	48604.90
1672	572441.42	48605.05

Обозначение характерных точек границ	Координаты, м (система координат МСК-166, зона 3)	
	X	Y
1673	572478.52	48587.82
1674	572537.95	48576.57
1675	572601.07	48566.74
1676	572634.88	48568.19
1677	572674.34	48583.69
1678	572721.48	48595.75
1679	572755.67	48617.30
1680	572781.62	48625.95
1681	572812.70	48632.30
1682	572834.54	48649.55
1683	572849.07	48661.47
1684	572882.93	48661.67
1685	572911.44	48669.17
1686	572925.55	48691.11
1687	572949.78	48710.98
1688	572983.62	48711.17
1689	573023.96	48706.64
1690	573055.75	48725.57
1691	573084.16	48735.58
1692	573125.63	48733.60
1693	573157.53	48750.02
1694	573187.80	48775.17
1695	573236.24	48786.03
1696	573272.27	48793.86
1697	573315.22	48815.78
1698	573378.52	48831.05
1699	573426.03	48834.35
1700	573454.45	48844.35
1701	573470.24	48856.33
1702	573481.74	48880.66
1703	573486.25	48892.16
1704	573515.04	48893.39
1705	573551.34	48894.95
1706	573588.20	48912.85
1707	573633.54	48937.39
1708	573656.97	48976.04
1709	573690.61	49010.11
1710	573712.12	49034.88
1711	573729.99	49085.84
1712	573760.16	49113.49

Обозначение характерных точек границ	Координаты, м (система координат МСК-166, зона 3)	
	X	Y
1713	573799.84	49123.97
1714	573845.38	49114.64
1715	573900.03	49127.03
1716	573958.49	49138.33
1717	574011.22	49136.84
1718	574060.59	49155.27
1719	574098.21	49184.49
1720	574152.60	49232.00
1721	574213.79	49267.26
1722	574239.64	49278.41
1723	574294.07	49295.81
1724	574322.27	49310.82
1725	574368.44	49345.43
1726	574417.98	49388.97
1727	574445.75	49414.02
1728	574473.73	49434.03
1729	574532.08	49447.84
1730	574595.65	49456.85
1731	574625.97	49451.88
1732	574661.05	49423.28
1733	574689.24	49409.43
1734	574720.32	49415.79
1735	574752.32	49429.70
1736	574791.13	49431.37
1737	574813.39	49438.60
1738	574833.22	49473.34
1739	574850.97	49497.94
1740	574886.68	49513.29
1741	574923.37	49534.94
1742	574970.02	49558.27
1743	575016.01	49567.79
1744	575067.06	49576.26
1745	575122.47	49599.97
1746	575171.52	49625.92
1747	575197.50	49663.43
1748	575211.88	49679.11
1749	575260.53	49684.96
1750	575289.92	49701.28
1751	575321.52	49739.20
1752	575339.84	49794.07

Обозначение характерных точек границ	Координаты, м (система координат МСК-166, зона 3)	
	X	Y
1753	575368.89	49847.95
1754	575395.25	49876.66
1755	575422.43	49915.41
1756	575436.98	49956.14
1757	575454.85	49978.20
1758	575488.56	50010.98
1759	575493.08	50022.45
1760	575498.43	50043.99
1761	575501.70	50055.40
1762	575520.32	50059.96
1763	575536.86	50054.41
1764	575544.11	50060.98
1765	575538.19	50082.03
1766	575528.45	50104.17
1767	575531.88	50111.83
1768	575543.04	50114.82
1769	575572.43	50102.30
1770	575584.95	50102.84
1771	575583.66	50132.85
1772	575581.38	50156.56
1773	575597.68	50186.09
1774	575619.30	50208.32
1775	575623.71	50222.29
1776	575600.75	50231.32
1777	575588.67	50249.61
1778	575596.90	50262.49
1779	575627.00	50262.53
1780	575634.15	50300.43
1781	575650.98	50317.45
1782	575676.79	50329.82
1783	575667.05	50351.96
1784	575675.18	50367.35
1785	575698.74	50373.38
1786	575729.30	50392.23
1787	575750.14	50403.15
1788	575780.62	50394.43
1789	575809.53	50393.18
1790	575825.27	50406.38
1791	575816.78	50428.57
1792	575824.53	50452.72

Обозначение характерных точек границ	Координаты, м (система координат МСК-166, зона 3)	
	X	Y
1793	575842.98	50461.02
1794	575868.73	50445.84
1795	575887.24	50452.90
1796	575918.49	50484.32
1797	575955.73	50493.44
1798	575980.34	50504.52
1799	575993.36	50522.62
1800	575982.75	50535.96
1801	575992.67	50567.71
1802	575999.32	50588.04
1803	576017.72	50597.61
1804	576033.74	50604.56
1805	576037.56	50632.28
1806	576055.42	50654.36
1807	576062.74	50688.51
1808	576075.64	50709.11
1809	576084.75	50730.80
1810	576110.66	50740.69
1811	576123.36	50766.29
1812	576178.31	50830.05
1813	576196.98	50833.37
1814	576225.84	50833.36
1815	576264.21	50845.02
1816	576273.80	50855.46
1817	576261.67	50874.99
1818	576301.96	50900.53
1819	576348.74	50921.33
1820	576379.44	50936.44
1821	576417.34	50959.37
1822	576450.82	50968.33
1823	576473.80	50988.12
1824	576491.06	50995.13
1825	576505.22	51015.78
1826	576526.52	51045.52
1827	576523.86	51049.16
1828	576503.72	51050.80
1829	576503.18	51063.31
1830	576514.18	51070.05
1831	576534.48	51064.65
1832	576550.59	51069.11

Обозначение характерных точек границ	Координаты, м (система координат МСК-166, зона 3)	
	X	Y
1833	576562.25	51089.66
1834	576597.26	51092.41
1835	576623.22	51101.05
1836	576632.36	51092.67
1837	576644.06	51083.15
1838	576662.89	51082.71
1839	576664.70	51099.08
1840	576660.19	51116.43
1841	576675.92	51129.63
1842	576690.62	51137.78
1843	576707.34	51128.47
1844	576724.75	51131.73
1845	576735.10	51153.47
1846	576758.09	51173.27
1847	576792.44	51191.03
1848	576811.16	51164.27
1849	576832.39	51166.43
1850	576851.93	51178.55
1851	576902.58	51109.31
1852	576993.07	50959.08
1853	577073.50	50809.67
1854	577230.84	50534.50
1855	577334.56	50368.56
1856	577407.93	50237.64
1857	577497.05	50061.03
1858	577591.04	49917.23
1859	577780.01	49635.90
1860	577882.47	49469.90
1861	577960.95	49336.69
1862	578064.74	49198.31
1863	578170.50	49072.54
1864	578276.74	48935.53
1865	578391.36	48807.64
1866	578475.64	48714.78
1867	578640.06	48566.48
1868	578720.37	48507.28
1869	578915.94	48364.08
1870	579048.32	48260.76
1871	579153.72	48150.53
1872	579169.15	48134.39

Обозначение характерных точек границ	Координаты, м (система координат МСК-166, зона 3)	
	X	Y
1873	579231.34	48072.39
1874	579288.42	48015.47
1875	579339.72	47949.30
1876	579394.66	47878.44
1877	579517.02	47774.70
1878	579552.06	47746.29
1879	579653.49	47664.04
1880	579694.01	47628.12
1881	579773.47	47557.68
1882	579894.84	47418.80
1883	579901.66	47410.87
1884	579907.52	47403.72
1885	579912.54	47398.23
1886	579943.69	47362.01
1887	579958.69	47347.69
1888	580086.03	47226.14
1889	580133.36	47180.96
1890	580255.68	47078.46
1891	580275.56	47060.73
1892	580352.20	46992.39
1893	580489.82	46796.58
1894	580561.96	46699.05
1895	580567.07	46692.14
1896	580575.39	46683.40
1897	580656.40	46598.24
1898	580758.95	46488.63
1899	580821.35	46408.61
1900	580896.86	46286.39
1901	580910.33	46264.59
1902	580922.56	46248.43
1903	581014.07	46127.46
1904	581112.64	45993.86
1905	581293.82	45758.92
1906	581321.21	45723.40
1907	581413.00	45630.87
1908	581437.56	45605.30
1909	581441.89	45600.79
1910	581492.23	45562.71
1911	581855.33	45291.53
1912	582138.99	45083.21

Обозначение характерных точек границ	Координаты, м (система координат МСК-166, зона 3)	
	X	Y
1913	582400.62	44891.47
1914	582660.84	44703.43
1915	582815.21	44584.77
1916	582823.42	44580.09
1917	582849.93	44564.97
1918	582891.57	44559.24
1919	583161.58	44580.88
1920	583509.21	44605.88
1921	583666.69	44618.92
1922	584010.30	44650.00
1923	584350.37	44675.92
1924	584672.10	44696.65
1925	585655.58	44703.23
1926	586658.97	44712.58
1927	587655.04	44716.61
1928	588655.87	44727.12
1929	589651.73	44736.16
1930	590656.48	44743.08
1931	591655.84	44758.55
1932	592322.64	44790.52
1933	592611.39	44804.44
1934	592433.75	44703.12
1935	592440.74	44619.35
1936	592556.52	44056.28
1937	592592.13	43866.05
1938	592702.95	43680.41
1939	593044.45	43117.59
1940	593328.99	42649.16
1941	593396.60	42537.42
1942	593556.00	42275.23
1943	593772.78	42220.67
1944	593988.01	42176.79
1945	594082.25	42171.55
1946	594775.77	42047.48
1947	595088.68	41987.11
1948	595045.56	41826.29
1949	595025.61	41766.59
1950	595015.45	41741.12
1951	594982.64	41689.64
1952	594966.50	41686.43

Обозначение характерных точек границ	Координаты, м (система координат МСК-166, зона 3)	
	X	Y
1953	594908.50	41203.27
1954	594845.09	40468.27
1955	594839.24	40197.63
1956	594826.17	39194.41
1957	594825.54	38192.98
1958	594825.43	37759.86
1959	594965.23	37680.77
1960	595821.66	37232.00
1961	595990.34	37150.39
1962	596984.99	36629.98
1963	597015.78	36612.52
1964	597510.95	36249.66
1965	597562.62	36210.26
1966	597567.78	36204.68
1967	597748.58	35950.82
1968	599450.82	35868.93
1969	600456.93	36212.83
1970	600619.67	36158.67
1971	600686.85	36088.58
1972	600735.43	35976.91
1973	600750.02	35840.51
1974	600751.49	35400.05
1975	600750.50	34883.74
1976	600531.96	34069.22
1977	600847.89	33100.70
1978	600918.53	32884.14
1979	601081.49	31879.02
1980	601220.02	31719.85
1981	601471.56	31423.34
1982	601516.25	31399.29
1983	601576.77	31386.87
1984	601756.37	31365.79
1985	601891.89	31352.84
1986	602083.46	31314.73
1987	602180.91	31286.36
1988	602241.36	31246.36
1989	602355.67	31203.67
1990	602429.30	31155.44
1991	602441.83	31147.23
1992	602508.36	31111.25

Обозначение характерных точек границ	Координаты, м (система координат МСК-166, зона 3)	
	X	Y
1993	602568.87	31070.00
1994	602374.22	30744.56
1995	602269.36	30568.35
1996	602233.23	30507.89
1997	602086.37	30262.21
1998	601922.06	29986.94
1999	601727.08	29669.01
2000	601606.49	29480.84
2001	601338.07	29069.51
2002	601249.12	28935.24
2003	601206.23	28870.56
2004	601098.73	28708.31
2005	600911.56	28412.01
2006	601158.09	28375.02
2007	601343.80	28348.83
2008	601462.46	28336.23
2009	601772.64	28308.59
2010	601908.32	28295.42
2011	602034.97	28282.86
2012	602160.40	28275.26
2013	602282.32	28256.51
2014	602384.86	28245.92
2015	602582.13	28220.40
2016	602756.21	28198.88
2017	602967.29	28177.96
2018	603168.34	28157.61
2019	603386.50	28134.99
2020	603495.91	28127.70
2021	604060.28	28078.93
2022	604387.13	28041.64
2023	605194.94	27961.15
2024	605150.12	27144.37
2025	605087.08	26633.93
2026	604990.42	26004.21
2027	605038.29	25532.40
2028	605122.92	24817.72
2029	605203.38	24634.40
2030	605419.97	24137.27
2031	605568.34	23887.94
2032	605702.21	23655.51

Обозначение характерных точек границ	Координаты, м (система координат МСК-166, зона 3)	
	X	Y
2033	605850.60	23318.42
2034	605607.44	23010.81
2035	605308.39	22635.61
2036	605247.99	22556.53
2037	605367.33	21936.11
2038	605437.73	21638.27
2039	605548.68	21154.13
2040	605589.43	20789.82
2041	605612.43	20504.49
2042	605638.35	20383.49
2043	605660.57	20294.16
2044	605648.19	20273.85
2045	605639.71	20263.72
2046	605447.26	20056.74
2047	605228.50	19820.34
2048	605045.76	19619.34
2049	604851.65	19391.52
2050	604785.69	19020.62
2051	604902.41	18956.25
2052	604988.41	18902.11
2053	605058.31	18870.87
2054	605127.69	18840.92
2055	605203.05	18827.71
2056	605287.75	18814.46
2057	605351.71	18818.10
2058	605413.89	18842.59
2059	605458.39	18874.76
2060	605474.93	18904.40
2061	605474.96	18934.67
2062	605464.68	18967.59
2063	605463.78	18988.47
2064	605471.37	19008.82
2065	605486.18	19037.93
2066	605508.72	19070.28
2067	605521.83	19082.64
2068	605517.92	19106.72
2069	605521.31	19142.00
2070	605527.55	19162.98
2071	605537.76	19174.10
2072	605550.31	19177.30

Обозначение характерных точек границ	Координаты, м (система координат МСК-166, зона 3)	
	X	Y
2073	605581.05	19177.30
2074	605604.14	19178.52
2075	605620.25	19187.23
2076	605654.23	19214.72
2077	605702.52	19251.74
2078	605730.52	19268.73
2079	605752.88	19276.81
2080	605772.10	19280.55
2081	605807.97	19279.64
2082	605827.79	19279.61
2083	605860.55	19289.24
2084	605887.26	19304.42
2085	605906.88	19325.29
2086	605925.26	19337.66
2087	605945.06	19343.17
2088	605961.68	19345.23
2089	605981.77	19338.32
2090	605997.99	19323.67
2091	606007.75	19308.96
2092	606012.29	19285.57
2093	606011.59	19260.40
2094	606006.22	19234.58
2095	606007.22	19200.58
2096	606013.24	19184.59
2097	606030.27	19171.76
2098	606043.75	19169.01
2099	606092.99	19173.14
2100	606121.53	19181.93
2101	606146.45	19198.59
2102	606163.61	19202.89
2103	606197.79	19195.00
2104	606207.34	19192.75
2105	606217.06	19194.07
2106	606239.83	19214.18
2107	606263.58	19215.43
2108	606274.71	19210.57
2109	606281.17	19199.95
2110	606281.16	19184.59
2111	606275.90	19172.34
2112	606257.77	19143.09

Обозначение характерных точек границ	Координаты, м (система координат МСК-166, зона 3)	
	X	Y
2113	606228.31	19113.57
2114	606194.28	19096.74
2115	606177.69	19083.57
2116	606147.08	19049.77
2117	606145.14	19040.56
2118	606150.02	19030.54
2119	606168.74	19019.55
2120	606222.02	18994.26
2121	606256.13	18977.05
2122	606270.89	18965.01
2123	606282.19	18945.46
2124	606286.09	18921.61
2125	606281.99	18876.93
2126	606279.97	18840.36
2127	606285.76	18814.34
2128	606301.56	18788.12
2129	606327.92	18764.77
2130	606359.47	18750.56
2131	606385.03	18746.56
2132	606408.67	18750.67
2133	606432.50	18766.18
2134	606456.32	18797.24
2135	606490.43	18879.92
2136	606504.49	18936.81
2137	606504.19	18975.29
2138	606494.23	19005.35
2139	606472.95	19040.03
2140	606444.76	19085.53
2141	606436.28	19111.64
2142	606438.50	19127.75
2143	606448.87	19135.09
2144	606470.50	19134.25
2145	606499.83	19124.83
2146	606591.93	19084.32
2147	606622.07	19082.28
2148	606679.95	19087.65
2149	606709.49	19104.96
2150	606729.73	19126.07
2151	606734.79	19148.32
2152	606730.23	19167.04

Обозначение характерных точек границ	Координаты, м (система координат МСК-166, зона 3)	
	X	Y
2153	606711.64	19190.70
2154	606674.24	19227.36
2155	606657.17	19257.10
2156	606647.91	19291.63
2157	606640.87	19331.16
2158	606639.71	19374.49
2159	606648.14	19409.35
2160	606661.89	19426.39
2161	606699.97	19446.95
2162	606824.09	19490.80
2163	606884.82	19523.90
2164	606923.09	19565.59
2165	606969.79	19640.14
2166	606973.36	19656.28
2167	606983.86	19673.88
2168	607003.40	19704.84
2169	607023.00	19729.07
2170	607038.49	19746.66
2171	607053.57	19757.04
2172	607062.58	19763.22
2173	607075.49	19770.25
2174	607088.77	19774.07
2175	607102.76	19777.45
2176	607116.62	19778.52
2177	607141.22	19777.74
2178	607152.84	19777.06
2179	607157.14	19775.52
2180	607159.01	19773.62
2181	607160.02	19773.84
2182	607201.16	19779.61
2183	607254.12	19780.12
2184	607331.91	19803.49
2185	607370.04	19828.28
2186	607387.93	19857.97
2187	607384.74	19901.89
2188	607369.34	19928.81
2189	607332.79	19961.07
2190	607317.76	19990.66
2191	607320.24	20015.69
2192	607337.40	20041.36

Обозначение характерных точек границ	Координаты, м (система координат МСК-166, зона 3)	
	X	Y
2193	607365.28	20066.13
2194	607404.68	20082.07
2195	607439.77	20084.04
2196	607482.01	20074.74
2197	607518.04	20054.50
2198	607542.50	20023.96
2199	607578.17	19980.56
2200	607613.39	19947.81
2201	607658.38	19915.93
2202	607710.88	19885.26
2203	607759.76	19866.46
2204	607787.03	19843.16
2205	607802.50	19814.03
2206	607820.59	19744.93
2207	607837.29	19718.52
2208	607860.44	19707.94
2209	607914.94	19693.39
2210	607955.53	19691.58
2211	607989.28	19703.72
2212	608017.66	19727.64
2213	608049.62	19761.49
2214	608116.45	19841.36
2215	608208.35	19947.00
2216	608299.01	20050.59
2217	608382.52	20141.50
2218	608450.96	20207.18
2219	608505.01	20245.13
2220	608613.88	20302.34
2221	608684.80	20340.98
2222	608748.82	20395.37
2223	608861.52	20456.74
2224	608916.80	20481.37
2225	608958.52	20507.87
2226	608996.66	20542.45
2227	609011.77	20564.45
2228	609011.73	20581.16
2229	608977.70	20617.10
2230	608939.49	20660.62
2231	608912.05	20682.82
2232	608887.66	20690.90

Обозначение характерных точек границ	Координаты, м (система координат МСК-166, зона 3)	
	X	Y
2233	608840.56	20704.68
2234	608818.40	20723.75
2235	608803.19	20756.71
2236	608797.03	20787.36
2237	608803.94	20818.14
2238	608821.99	20844.06
2239	608851.49	20872.90
2240	608875.46	20885.27
2241	608932.31	20898.80
2242	608984.17	20909.26
2243	609032.99	20912.66
2244	609066.53	20909.43
2245	609109.97	20897.94
2246	609139.39	20876.06
2247	609180.94	20840.46
2248	609229.77	20796.50
2249	609260.61	20783.12
2250	609296.73	20781.54
2251	609341.69	20792.36
2252	609377.15	20809.22
2253	609423.65	20841.25
2254	609489.04	20889.86
2255	609535.77	20916.34
2256	609599.57	20949.77
2257	609629.49	20963.49
2258	609655.96	20969.52
2259	609705.25	20977.61
2260	609729.60	20985.78
2261	609745.55	20998.49
2262	609753.35	21013.95
2263	609755.76	21035.85
2264	609750.45	21067.21
2265	609739.48	21105.02
2266	609728.40	21135.46
2267	609715.42	21152.94
2268	609698.68	21164.69
2269	609679.70	21171.43
2270	609654.20	21174.35
2271	609597.93	21173.05
2272	609539.15	21173.45

Обозначение характерных точек границ	Координаты, м (система координат МСК-166, зона 3)	
	X	Y
2273	609498.60	21179.72
2274	609477.29	21194.39
2275	609456.69	21218.42
2276	609442.04	21262.07
2277	609428.31	21349.70
2278	609459.47	21364.91
2279	609412.41	21453.34
2280	609411.92	21454.41
2281	609411.12	21456.14
2282	609407.19	21464.79
2283	609391.90	21498.57
2284	609385.46	21529.06
2285	609370.10	21566.02
2286	609360.72	21609.48
2287	609339.19	21731.42
2288	609333.97	21787.28
2289	609322.63	21847.00
2290	609343.40	21934.87
2291	609403.14	22043.55
2292	609456.11	22128.56
2293	609500.95	22183.43
2294	609553.10	22224.37
2295	609590.75	22239.33
2296	609637.80	22242.66
2297	609700.97	22243.58
2298	609870.27	22240.12
2299	609919.93	22224.45
2300	609991.67	22193.25
2301	610040.73	22175.09
2302	610079.02	22175.17
2303	610118.38	22186.64
2304	610147.74	22208.13
2305	610171.57	22244.52
2306	610193.69	22290.20
2307	610220.00	22315.34
2308	610262.87	22338.31
2309	610308.06	22370.27
2310	610378.30	22425.32
2311	610459.94	22473.75
2312	610529.68	22509.21

Обозначение характерных точек границ	Координаты, м (система координат МСК-166, зона 3)	
	X	Y
2313	610608.69	22545.95
2314	610637.43	22571.65
2315	610662.15	22608.29
2316	610676.97	22657.88
2317	610687.44	22684.13
2318	610703.09	22703.94
2319	610740.88	22736.70
2320	610761.75	22769.61
2321	610791.51	22813.16
2322	610812.68	22849.21
2323	610833.76	22877.26
2324	610854.26	22890.14
2325	610878.67	22896.97
2326	610938.36	22901.30
2327	611012.05	22900.90
2328	611076.40	22900.30
2329	611156.69	22902.17
2330	611214.20	22889.49
2331	611365.80	22854.58
2332	611455.93	22839.07
2333	611552.99	22828.30
2334	611615.51	22813.16
2335	611640.03	22802.24
2336	611629.94	22792.11
2337	611618.30	22780.44
2338	611618.31	22780.44
2339	611650.95	22761.43
2340	611687.78	22745.56
2341	611703.82	22732.19
2342	611704.31	22731.78
2343	611704.46	22731.65
2344	611706.83	22729.68
2345	611716.70	22716.40
2346	611737.00	22689.11
2347	611751.50	22703.04
2348	611774.48	22724.30
2349	611787.55	22718.83
2350	611851.07	22695.52
2351	611910.80	22683.38
2352	611955.49	22668.83

Обозначение характерных точек границ	Координаты, м (система координат МСК-166, зона 3)	
	X	Y
2353	612004.86	22648.69
2354	612068.77	22632.29
2355	612134.61	22612.40
2356	612200.38	22593.85
2357	612262.28	22572.46
2358	612377.20	22538.65
2359	612464.54	22515.69
2360	612535.21	22497.35
2361	612611.81	22485.93
2362	612698.17	22475.37
2363	612779.44	22469.94
2364	612883.80	22465.06
2365	612926.76	22477.44
2366	612964.58	22491.08
2367	613005.03	22502.56
2368	613037.01	22520.16
2369	613063.12	22539.51
2370	613082.23	22561.24
2371	613095.82	22586.52
2372	613098.22	22608.43
2373	613092.33	22642.21
2374	613077.65	22662.51
2375	613054.88	22674.42
2376	613027.60	22682.39
2377	613004.73	22693.73
2378	612989.34	22712.87
2379	612969.06	22734.26
2380	612958.98	22737.87
2381	612914.60	22758.64
2382	612886.38	22777.69
2383	612871.87	22801.39
2384	612843.85	22847.84
2385	612831.68	22900.86
2386	612829.14	22944.79
2387	612829.93	22972.63
2388	612840.89	23008.47
2389	612876.42	23080.06
2390	612914.61	23092.81
2391	612962.19	23093.93
2392	612993.00	23086.80

Обозначение характерных точек границ	Координаты, м (система координат МСК-166, зона 3)	
	X	Y
2393	613028.10	23073.15
2394	613065.33	23045.59
2395	613118.25	23000.45
2396	613149.51	22974.99
2397	613164.22	22961.45
2398	613199.53	22971.64
2399	613220.90	22971.65
2400	613237.49	22963.46
2401	613254.06	22945.47
2402	613268.65	22922.07
2403	613295.92	22898.74
2404	613332.15	22884.48
2405	613364.40	22879.84
2406	613402.19	22876.34
2407	613459.40	22865.86
2408	613493.88	22861.31
2409	613532.86	22865.65
2410	613568.38	22878.71
2411	613599.11	22898.92
2412	613619.14	22925.14
2413	613628.88	22952.02
2414	613634.00	22983.63
2415	613634.08	23017.88
2416	613626.89	23060.74
2417	613620.73	23095.85
2418	613613.91	23166.09
2419	613611.00	23218.48
2420	613609.85	23265.81
2421	613616.81	23300.80
2422	613626.79	23327.94
2423	613650.06	23379.65
2424	613666.89	23397.25
2425	613690.09	23411.61
2426	613717.13	23419.65
2427	613742.28	23419.83
2428	613766.18	23407.71
2429	613797.25	23388.79
2430	613832.40	23358.24
2431	613868.29	23333.73
2432	613891.99	23320.94

Обозначение характерных точек границ	Координаты, м (система координат МСК-166, зона 3)	
	X	Y
2433	613915.03	23313.25
2434	613960.92	23323.22
2435	614002.57	23341.00
2436	614030.50	23369.32
2437	614070.34	23421.29
2438	614090.51	23444.18
2439	614109.63	23455.00
2440	614132.92	23462.22
2441	614172.91	23468.81
2442	614202.36	23480.95
2443	614226.81	23496.90
2444	614256.84	23518.41
2445	614302.92	23544.63
2446	614351.74	23578.96
2447	614381.96	23596.04
2448	614404.58	23603.00
2449	614432.06	23605.95
2450	614463.75	23604.41
2451	614488.33	23596.77
2452	614522.11	23575.07
2453	614544.42	23558.00
2454	614569.19	23546.59
2455	614604.03	23544.07
2456	614638.84	23546.87
2457	614674.69	23557.07
2458	614703.21	23577.41
2459	614730.87	23606.84
2460	614750.81	23651.07
2461	614768.21	23696.75
2462	614772.30	23741.20
2463	614770.58	23781.84
2464	614759.46	23833.44
2465	614757.13	23851.13
2466	614762.32	23885.84
2467	614769.21	23922.40
2468	614795.00	24001.11
2469	614824.80	24056.00
2470	614842.83	24087.49
2471	614885.71	24125.56
2472	614917.89	24143.39

Обозначение характерных точек границ	Координаты, м (система координат МСК-166, зона 3)	
	X	Y
2473	614950.51	24145.44
2474	614967.37	24126.58
2475	615042.99	24128.00
2476	615114.04	24147.93
2477	615167.24	24176.89
2478	615201.70	24208.84
2479	615216.34	24241.27
2480	615220.78	24282.83
2481	615225.28	24313.07
2482	615238.26	24342.09
2483	615252.73	24363.16
2484	615269.59	24375.02
2485	615288.63	24377.37
2486	615328.18	24378.85
2487	615354.39	24380.41
2488	615378.51	24388.77
2489	615402.88	24402.25
2490	615431.11	24429.03
2491	615474.71	24486.73
2492	615497.66	24527.98
2493	615508.54	24533.77
2494	615542.73	24535.89
2495	615578.39	24539.85
2496	615642.41	24542.13
2497	615667.98	24537.65
2498	615719.64	24542.30
2499	615743.82	24554.67
2500	615769.61	24576.43
2501	615790.00	24604.24
2502	615810.73	24640.26
2503	615842.24	24673.63
2504	615861.31	24696.25
2505	615873.40	24720.59
2506	615878.91	24752.84
2507	615877.27	24785.71
2508	615867.19	24818.65
2509	615850.87	24856.45
2510	615832.17	24887.45
2511	615809.72	24917.88
2512	615791.38	24946.02

Обозначение характерных точек границ	Координаты, м (система координат МСК-166, зона 3)	
	X	Y
2513	615787.68	24964.56
2514	615787.46	25000.82
2515	615791.52	25020.78
2516	615801.84	25044.59
2517	615811.83	25056.12
2518	615834.74	25064.34
2519	615860.02	25075.52
2520	615874.22	25087.03
2521	615885.38	25107.52
2522	615895.46	25136.88
2523	615902.30	25158.97
2524	615917.40	25179.19
2525	615934.26	25196.47
2526	615970.59	25221.49
2527	615988.57	25243.17
2528	616012.32	25296.47
2529	616034.61	25342.58
2530	616058.62	25374.29
2531	616087.13	25405.31
2532	616117.01	25430.17
2533	616149.21	25447.33
2534	616175.66	25458.69
2535	616213.73	25463.86
2536	616260.46	25464.74
2537	616301.72	25457.58
2538	616341.49	25443.70
2539	616376.66	25422.73
2540	616408.00	25403.35
2541	616429.06	25400.02
2542	616456.03	25404.52
2543	616486.48	25416.26
2544	616512.97	25436.52
2545	616520.27	25453.28
2546	616519.40	25473.49
2547	616510.21	25495.81
2548	616488.23	25541.36
2549	616481.31	25562.65
2550	616480.80	25584.87
2551	616488.42	25604.34
2552	616501.15	25624.01

Обозначение характерных точек границ	Координаты, м (система координат МСК-166, зона 3)	
	X	Y
2553	616523.71	25648.33
2554	616529.35	25680.16
2555	616551.09	25728.46
2556	616576.52	25815.88
2557	616588.58	25882.01
2558	616595.65	25919.69
2559	616607.44	25960.92
2560	616631.62	26015.11
2561	616640.38	26039.06
2562	616664.62	26055.45
2563	616691.92	26067.49
2564	616706.18	26083.00
2565	616710.92	26097.23
2566	616711.60	26117.72
2567	616734.61	26136.06
2568	616755.08	26152.28
2569	616764.18	26173.58
2570	616762.27	26228.66
2571	616770.64	26251.27
2572	616785.16	26260.14
2573	616812.84	26263.95
2574	616839.42	26251.30
2575	616861.68	26225.77
2576	616876.84	26219.52
2577	616894.29	26223.15
2578	616909.57	26240.48
2579	616935.67	26264.95
2580	616939.60	26316.30
2581	616945.52	26354.80
2582	616943.55	26395.22
2583	616925.04	26437.37
2584	616902.43	26482.02
2585	616899.79	26501.93
2586	616900.32	26525.98
2587	616909.46	26567.29
2588	616921.93	26613.44
2589	616926.62	26654.80
2590	616922.06	26672.84
2591	616906.47	26693.76
2592	616886.01	26703.80

Обозначение характерных точек границ	Координаты, м (система координат МСК-166, зона 3)	
	X	Y
2593	616860.50	26701.60
2594	616845.60	26685.86
2595	616822.56	26651.93
2596	616794.12	26640.29
2597	616765.65	26639.96
2598	616748.48	26651.02
2599	616727.90	26673.73
2600	616713.98	26697.83
2601	616708.33	26715.17
2602	616705.92	26740.21
2603	616706.00	26779.80
2604	616715.64	26804.25
2605	616728.85	26833.28
2606	616742.35	26850.76
2607	616760.45	26864.89
2608	616785.58	26875.53
2609	616821.74	26883.51
2610	616869.20	26892.86
2611	616913.42	26905.20
2612	616972.02	26919.70
2613	617017.18	26925.84
2614	617070.72	26928.11
2615	617137.87	26929.85
2616	617189.36	26938.71
2617	617227.50	26958.11
2618	617251.64	26976.28
2619	617270.54	26997.77
2620	617286.85	27032.29
2621	617291.89	27060.30
2622	617289.78	27083.36
2623	617281.58	27103.26
2624	617272.49	27117.99
2625	617260.42	27129.72
2626	617245.93	27140.46
2627	617222.75	27146.59
2628	617188.82	27148.26
2629	617133.60	27143.48
2630	617108.91	27143.32
2631	617091.34	27147.91
2632	617076.97	27161.08

Обозначение характерных точек границ	Координаты, м (система координат МСК-166, зона 3)	
	X	Y
2633	617070.08	27176.59
2634	617068.87	27204.58
2635	617075.72	27226.46
2636	617093.25	27258.77
2637	617126.57	27297.14
2638	617194.11	27357.17
2639	617214.68	27360.28
2640	617245.48	27363.58
2641	617272.49	27377.19
2642	617340.99	27404.79
2643	617364.50	27422.24
2644	617383.78	27429.74
2645	617414.31	27433.93
2646	617498.17	27443.28
2647	617517.07	27459.43
2648	617533.15	27489.25
2649	617539.89	27524.24
2650	617550.40	27590.55
2651	617561.53	27611.49
2652	617579.53	27627.60
2653	617598.75	27636.21
2654	617624.40	27635.08
2655	617643.39	27622.97
2656	617665.12	27598.97
2657	617693.29	27570.37
2658	617714.96	27563.49
2659	617742.89	27565.79
2660	617766.98	27575.49
2661	617788.75	27576.42
2662	617815.23	27566.42
2663	617905.93	27522.65
2664	617956.59	27499.00
2665	617996.29	27486.89
2666	618040.77	27477.43
2667	618115.75	27452.36
2668	618193.65	27426.53
2669	618263.84	27420.15
2670	618330.16	27420.31
2671	618421.81	27432.19
2672	618497.21	27459.88

Обозначение характерных точек границ	Координаты, м (система координат МСК-166, зона 3)	
	X	Y
2673	618562.56	27493.34
2674	618604.74	27529.39
2675	618632.66	27568.63
2676	618675.14	27652.51
2677	618711.11	27732.59
2678	618711.46	27755.30
2679	618706.71	27778.01
2680	618688.08	27797.25
2681	618627.69	27829.83
2682	618613.48	27844.15
2683	618605.88	27860.95
2684	618600.90	27883.43
2685	618594.66	27935.66
2686	618592.63	27972.50
2687	618594.96	28032.25
2688	618606.08	28084.32
2689	618622.43	28118.83
2690	618633.99	28131.56
2691	618656.31	28145.63
2692	618681.10	28158.38
2693	618710.64	28169.85
2694	618744.99	28184.21
2695	618772.50	28199.62
2696	618810.64	28234.17
2697	618827.63	28263.25
2698	618835.27	28298.07
2699	618834.03	28334.71
2700	618825.44	28376.74
2701	618824.43	28392.48
2702	618848.39	28414.76
2703	618893.56	28441.25
2704	618972.47	28490.89
2705	619018.10	28524.86
2706	619067.37	28574.55
2707	619107.26	28630.98
2708	619126.84	28662.07
2709	619124.97	28688.96
2710	619114.65	28747.71
2711	619102.82	28800.60
2712	619098.19	28898.29

Обозначение характерных точек границ	Координаты, м (система координат МСК-166, зона 3)	
	X	Y
2713	619100.74	28953.34
2714	619117.73	29025.76
2715	619144.92	29090.34
2716	619178.30	29140.72
2717	619215.72	29182.16
2718	619236.03	29190.82
2719	619260.82	29188.33
2720	619277.08	29177.67
2721	619289.35	29156.62
2722	619303.34	29136.99
2723	619320.02	29131.69
2724	619335.67	29135.03
2725	619348.82	29149.61
2726	619357.99	29178.93
2727	619367.91	29216.28
2728	619388.72	29243.89
2729	619425.19	29284.62
2730	619450.17	29323.51
2731	619469.24	29375.51
2732	619485.86	29402.25
2733	619504.75	29422.65
2734	619531.69	29437.37
2735	619562.25	29445.36
2736	619608.70	29446.48
2737	619634.30	29440.68
2738	619677.57	29422.95
2739	619699.48	29420.34
2740	619720.82	29425.71
2741	619739.52	29440.32
2742	619755.15	29469.45
2743	619779.22	29534.14
2744	619799.38	29571.48
2745	619810.28	29611.99
2746	619828.97	29657.07
2747	619829.23	29692.03
2748	619824.48	29729.19
2749	619809.50	29771.48
2750	619795.85	29803.61
2751	619788.43	29840.88
2752	619789.72	29887.44

Обозначение характерных точек границ	Координаты, м (система координат МСК-166, зона 3)	
	X	Y
2753	619801.31	29932.88
2754	619819.69	29975.05
2755	619851.08	30012.44
2756	619881.97	30028.02
2757	619922.29	30036.87
2758	619976.11	30057.21
2759	620010.37	30067.13
2760	620052.45	30076.52
2761	620086.24	30077.30
2762	620126.75	30066.15
2763	620166.75	30051.41
2764	620208.49	30037.85
2765	620228.69	30034.05
2766	620244.16	30041.16
2767	620249.05	30061.61
2768	620243.47	30097.41
2769	620232.56	30138.33
2770	620229.99	30212.09
2771	620235.78	30242.36
2772	620247.01	30280.01
2773	620267.82	30312.94
2774	620295.06	30340.58
2775	620314.89	30355.45
2776	620331.44	30358.40
2777	620345.99	30350.79
2778	620349.78	30340.50
2779	620343.27	30306.62
2780	620347.08	30290.55
2781	620361.67	30280.49
2782	620384.20	30283.90
2783	620402.43	30284.26
2784	620427.35	30278.87
2785	620449.21	30272.26
2786	620467.13	30274.57
2787	620488.05	30273.91
2788	620507.67	30262.97
2789	620529.81	30249.69
2790	620541.92	30237.75
2791	620547.22	30223.30
2792	620545.62	30204.08

Обозначение характерных точек границ	Координаты, м (система координат МСК-166, зона 3)	
	X	Y
2793	620527.03	30161.46
2794	620522.72	30142.81
2795	620527.90	30131.44
2796	620546.18	30120.69
2797	620567.74	30120.72
2798	620614.39	30142.54
2799	620651.40	30150.57
2800	620681.94	30153.44
2801	620716.82	30149.37
2802	620759.74	30139.44
2803	620812.34	30131.91
2804	620838.26	30129.47
2805	620856.49	30134.48
2806	620884.39	30152.81
2807	620917.38	30184.05
2808	620933.16	30214.53
2809	620942.83	30252.77
2810	620945.65	30305.18
2811	620954.11	30344.92
2812	620961.36	30388.17
2813	620960.03	30433.28
2814	620954.63	30490.23
2815	620958.33	30543.11
2816	620971.19	30584.61
2817	620992.60	30618.46
2818	621016.58	30645.08
2819	621045.27	30665.00
2820	621076.23	30674.56
2821	621121.88	30678.30
2822	621210.05	30676.10
2823	621341.17	30678.39
2824	621400.67	30670.73
2825	621434.89	30656.63
2826	621468.72	30635.38
2827	621485.20	30614.96
2828	621515.81	30581.13
2829	621535.50	30568.40
2830	621568.25	30561.81
2831	621615.89	30566.08
2832	621669.38	30578.83

Обозначение характерных точек границ	Координаты, м (система координат МСК-166, зона 3)	
	X	Y
2833	621696.41	30591.12
2834	621711.66	30608.69
2835	621722.20	30637.18
2836	621728.40	30663.02
2837	621723.48	30684.18
2838	621712.02	30696.81
2839	621675.96	30707.72
2840	621651.53	30714.01
2841	621629.97	30729.32
2842	621609.91	30750.48
2843	621594.42	30768.71
2844	621587.18	30792.22
2845	621585.51	30815.07
2846	621589.22	30846.83
2847	621598.27	30883.70
2848	621617.20	30939.03
2849	621629.43	30984.71
2850	621644.21	31053.21
2851	621665.56	31119.10
2852	621671.27	31146.26
2853	621668.82	31186.87
2854	621649.94	31221.65
2855	621628.84	31240.99
2856	621597.87	31257.90
2857	621586.48	31268.76
2858	621581.37	31289.00
2859	621582.05	31313.95
2860	621594.94	31355.00
2861	621592.20	31442.55
2862	621600.73	31491.64
2863	621615.12	31533.42
2864	621643.32	31580.01
2865	621677.96	31621.99
2866	621711.43	31655.26
2867	621749.34	31678.25
2868	621780.82	31690.73
2869	621809.77	31694.65
2870	621841.18	31693.76
2871	621877.84	31689.55
2872	621924.00	31676.42

Обозначение характерных точек границ	Координаты, м (система координат МСК-166, зона 3)	
	X	Y
2873	621963.78	31662.10
2874	622000.14	31649.43
2875	622027.72	31653.80
2876	622066.52	31676.82
2877	622102.25	31704.17
2878	622133.55	31740.90
2879	622164.75	31784.96
2880	622178.48	31811.79
2881	622179.68	31855.46
2882	622187.48	31890.29
2883	622204.06	31938.16
2884	622218.55	31973.03
2885	622218.51	32009.31
2886	622207.50	32040.43
2887	622207.57	32059.79
2888	622219.23	32083.20
2889	622236.54	32115.77
2890	622249.49	32167.17
2891	622281.67	32228.74
2892	622308.13	32275.92
2893	622338.99	32324.21
2894	622370.55	32361.16
2895	622392.69	32379.47
2896	622411.80	32384.74
2897	622436.26	32379.35
2898	622465.78	32364.83
2899	622488.33	32346.88
2900	622507.23	32315.66
2901	622512.31	32295.64
2902	622508.23	32260.32
2903	622512.82	32225.81
2904	622524.06	32196.93
2905	622538.73	32175.75
2906	622563.13	32156.34
2907	622588.83	32142.99
2908	622632.49	32140.64
2909	622673.92	32149.33
2910	622710.49	32168.26
2911	622732.73	32193.68
2912	622761.77	32238.10

Обозначение характерных точек границ	Координаты, м (система координат МСК-166, зона 3)	
	X	Y
2913	622788.62	32281.30
2914	622817.18	32331.26
2915	622851.70	32371.91
2916	622867.16	32395.04
2917	622873.04	32429.33
2918	622872.66	32485.82
2919	622865.81	32531.82
2920	622853.13	32574.18
2921	622835.52	32617.27
2922	622817.04	32643.83
2923	622757.38	32703.32
2924	622727.26	32747.19
2925	622712.97	32785.51
2926	622709.56	32824.08
2927	622714.45	32908.16
2928	622722.01	32960.11
2929	622732.37	32988.59
2930	622744.74	33037.84
2931	622752.86	33092.47
2932	622765.27	33130.17
2933	622784.71	33164.59
2934	622818.02	33202.52
2935	622873.15	33249.61
2936	622939.82	33303.22
2937	622981.89	33328.39
2938	623035.11	33350.27
2939	623084.10	33374.41
2940	623160.80	33411.54
2941	623205.52	33431.71
2942	623252.53	33445.08
2943	623293.45	33460.86
2944	623328.01	33479.48
2945	623359.44	33503.54
2946	623386.17	33534.27
2947	623404.16	33565.98
2948	623416.53	33594.09
2949	623427.24	33624.60
2950	623439.72	33644.93
2951	623460.91	33654.07
2952	623490.35	33657.35

Обозначение характерных точек границ	Координаты, м (система координат МСК-166, зона 3)	
	X	Y
2953	623521.93	33651.60
2954	623555.57	33642.37
2955	623620.34	33640.72
2956	623671.55	33644.25
2957	623700.84	33650.86
2958	623726.90	33660.22
2959	623760.66	33676.79
2960	623791.34	33697.92
2961	623817.38	33723.74
2962	623844.09	33759.61
2963	623861.40	33791.49
2964	623878.04	33834.48
2965	623888.32	33875.20
2966	623901.07	33905.11
2967	623927.50	33939.85
2968	623986.74	34000.47
2969	624020.83	34030.19
2970	624095.58	34097.05
2971	624164.37	34173.88
2972	624198.35	34206.48
2973	624237.50	34232.22
2974	624281.18	34255.45
2975	624318.70	34267.75
2976	624374.53	34282.84
2977	624422.04	34294.91
2978	624442.01	34296.21
2979	624458.45	34291.12
2980	624504.67	34271.10
2981	624550.80	34247.51
2982	624605.95	34226.08
2983	624655.96	34221.12
2984	624708.19	34226.72
2985	624759.59	34242.28
2986	624803.75	34265.10
2987	624855.71	34298.49
2988	624895.90	34336.25
2989	624929.18	34379.52
2990	624946.99	34411.21
2991	624950.37	34441.61
2992	624945.34	34465.64

Обозначение характерных точек границ	Координаты, м (система координат МСК-166, зона 3)	
	X	Y
2993	624929.31	34491.66
2994	624896.76	34520.50
2995	624867.59	34547.50
2996	624862.10	34577.52
2997	624867.74	34606.70
2998	624876.49	34636.22
2999	624897.07	34680.71
3000	624908.41	34722.59
3001	624919.07	34749.29
3002	624939.46	34774.19
3003	624968.56	34811.27
3004	624989.17	34837.07
3005	625014.55	34856.86
3006	625052.48	34874.96
3007	625102.84	34893.16
3008	625160.39	34920.10
3009	625212.88	34951.29
3010	625252.91	34961.47
3011	625314.04	34978.33
3012	625370.53	34987.91
3013	625428.41	34996.64
3014	625467.92	35009.03
3015	625517.71	35030.29
3016	625571.45	35052.65
3017	625623.21	35069.56
3018	625700.87	35094.26
3019	625751.38	35109.35
3020	625810.32	35145.26
3021	625879.04	35182.05
3022	625936.57	35209.45
3023	626022.15	35241.62
3024	626068.82	35262.99
3025	626115.71	35273.91
3026	626139.57	35282.73
3027	626159.49	35300.71
3028	626174.01	35325.14
3029	626185.02	35359.22
3030	626183.84	35408.12
3031	626176.54	35433.15
3032	626162.90	35456.15

Обозначение характерных точек границ	Координаты, м (система координат МСК-166, зона 3)	
	X	Y
3033	626146.15	35473.45
3034	626119.62	35485.66
3035	626076.40	35487.57
3036	626048.27	35479.90
3037	626018.25	35464.37
3038	625997.14	35453.67
3039	625979.81	35453.14
3040	625963.98	35459.36
3041	625949.54	35469.43
3042	625933.66	35492.55
3043	625918.48	35525.69
3044	625905.79	35557.41
3045	625882.30	35598.01
3046	625851.08	35646.93
3047	625816.07	35701.49
3048	625771.43	35750.06
3049	625746.63	35768.56
3050	625635.66	35816.28
3051	625610.11	35831.64
3052	625596.71	35848.65
3053	625595.21	35873.50
3054	625601.94	35913.84
3055	625628.35	35978.37
3056	625652.34	36044.61
3057	625680.66	36078.77
3058	625727.51	36106.62
3059	625800.66	36143.61
3060	625890.07	36195.11
3061	625943.62	36232.58
3062	625999.18	36285.28
3063	626049.04	36325.27
3064	626092.31	36363.65
3065	626134.29	36391.28
3066	626181.47	36411.14
3067	626216.26	36419.31
3068	626245.09	36421.01
3069	626293.80	36416.47
3070	626347.73	36414.36
3071	626521.48	36419.69
3072	626584.19	36420.20

Обозначение характерных точек границ	Координаты, м (система координат МСК-166, зона 3)	
	X	Y
3073	626634.65	36426.39
3074	626693.45	36444.97
3075	626741.21	36472.43
3076	626790.69	36531.51
3077	626813.78	36594.37
3078	626817.66	36686.05
3079	626812.74	36748.14
3080	626788.85	36785.81
3081	626766.03	36829.76
3082	626759.16	36864.61
3083	626762.09	36899.89
3084	626770.50	36931.85
3085	626791.12	36958.55
3086	626809.40	36976.00
3087	626794.31	37008.08
3088	626768.66	37053.69
3089	626750.21	37073.35
3090	626725.58	37082.74
3091	626706.88	37087.49
3092	626679.36	37117.21
3093	626676.68	37168.72
3094	626650.13	37221.19
3095	626649.95	37245.87
3096	626660.06	37269.44
3097	626670.51	37290.15
3098	626682.37	37309.12
3099	626706.16	37329.74
3100	626727.52	37345.35
3101	626755.80	37349.48
3102	626781.68	37337.68
3103	626802.47	37319.92
3104	626819.87	37293.30
3105	626852.12	37262.89
3106	626878.78	37242.71
3107	626902.74	37234.39
3108	626933.77	37225.35
3109	626950.76	37228.76
3110	626973.86	37238.37
3111	627030.23	37267.08
3112	627061.09	37289.35

Обозначение характерных точек границ	Координаты, м (система координат МСК-166, зона 3)	
	X	Y
3113	627101.45	37330.69
3114	627119.44	37356.61
3115	627128.84	37381.27
3116	627129.53	37401.32
3117	627125.03	37422.72
3118	627113.52	37441.80
3119	627092.57	37458.45
3120	627073.02	37462.71
3121	627033.62	37463.24
3122	627019.25	37471.29
3123	627002.16	37486.11
3124	626988.17	37505.75
3125	626980.20	37530.32
3126	626982.00	37560.88
3127	626993.06	37587.83
3128	627007.23	37615.16
3129	627009.08	37654.39
3130	627008.04	37688.60
3131	627018.12	37707.29
3132	627043.08	37731.96
3133	627070.62	37753.62
3134	627098.55	37766.19
3135	627132.44	37774.56
3136	627157.79	37779.88
3137	627201.33	37776.44
3138	627238.41	37772.93
3139	627276.50	37777.04
3140	627306.54	37789.69
3141	627332.62	37798.83
3142	627359.99	37803.80
3143	627375.71	37815.61
3144	627395.26	37842.05
3145	627431.23	37884.34
3146	627462.86	37914.40
3147	627488.88	37930.00
3148	627517.21	37938.36
3149	627547.52	37937.00
3150	627582.57	37924.07
3151	627625.88	37905.04
3152	627660.02	37887.39

Обозначение характерных точек границ	Координаты, м (система координат МСК-166, зона 3)	
	X	Y
3153	627694.11	37865.74
3154	627726.48	37837.56
3155	627757.86	37806.44
3156	627793.14	37762.59
3157	627828.34	37725.62
3158	627866.04	37702.79
3159	627897.35	37689.03
3160	627930.15	37681.33
3161	627982.10	37678.68
3162	628021.24	37689.07
3163	628047.36	37712.46
3164	628063.57	37744.31
3165	628072.87	37786.08
3166	628075.07	37827.57
3167	628075.28	37859.17
3168	628080.15	37885.19
3169	628087.36	37893.30
3170	628103.18	37902.66
3171	628121.18	37903.44
3172	628146.85	37896.33
3173	628176.55	37878.04
3174	628193.97	37871.46
3175	628211.28	37872.43
3176	628228.88	37882.10
3177	628250.65	37903.07
3178	628277.76	37929.62
3179	628306.34	37947.76
3180	628327.69	37958.25
3181	628362.23	37967.10
3182	628398.80	37970.25
3183	628429.54	37979.59
3184	628446.49	37994.14
3185	628463.84	38019.81
3186	628479.95	38043.20
3187	628500.36	38064.99
3188	628508.18	38079.57
3189	628508.37	38095.60
3190	628499.37	38108.12
3191	628477.07	38124.93
3192	628445.32	38138.46

Обозначение характерных точек границ	Координаты, м (система координат МСК-166, зона 3)	
	X	Y
3193	628424.65	38148.69
3194	628416.12	38160.77
3195	628414.51	38176.94
3196	628421.17	38208.39
3197	628446.94	38285.59
3198	628453.57	38314.80
3199	628450.78	38348.29
3200	628433.71	38382.92
3201	628403.41	38419.85
3202	628364.24	38461.33
3203	628346.38	38493.25
3204	628335.26	38523.91
3205	628333.36	38577.90
3206	628342.16	38616.10
3207	628355.94	38652.07
3208	628375.31	38687.84
3209	628398.27	38706.86
3210	628435.00	38727.37
3211	628472.66	38736.13
3212	628511.68	38739.38
3213	628547.04	38734.25
3214	628575.93	38719.48
3215	628604.45	38692.91
3216	628617.84	38676.82
3217	628636.44	38637.57
3218	628649.68	38588.98
3219	628673.66	38538.86
3220	628703.43	38488.54
3221	628738.84	38439.13
3222	628776.43	38403.40
3223	628820.76	38381.28
3224	628878.66	38359.55
3225	628912.08	38353.23
3226	628960.03	38350.19
3227	629021.67	38360.65
3228	629054.89	38379.02
3229	629104.12	38428.78
3230	629124.89	38457.93
3231	629131.98	38484.26
3232	629127.83	38513.23

Обозначение характерных точек границ	Координаты, м (система координат МСК-166, зона 3)	
	X	Y
3233	629117.31	38565.93
3234	629104.94	38604.33
3235	629069.60	38660.64
3236	629034.11	38734.97
3237	629023.27	38769.64
3238	629020.09	38827.58
3239	629018.83	38861.56
3240	629008.58	38871.57
3241	628991.14	38878.82
3242	628986.47	38894.19
3243	628983.43	38928.55
3244	628985.74	38967.57
3245	628995.63	38990.48
3246	629016.18	39009.39
3247	629040.84	39020.25
3248	629065.91	39027.14
3249	629090.21	39025.75
3250	629113.20	39013.84
3251	629133.51	38996.92
3252	629158.44	38961.07
3253	629205.56	38895.27
3254	629221.29	38876.15
3255	629230.79	38856.98
3256	629231.42	38837.43
3257	629223.80	38818.42
3258	629213.33	38798.61
3259	629212.50	38781.66
3260	629218.12	38759.66
3261	629232.41	38737.59
3262	629260.42	38708.10
3263	629276.35	38679.21
3264	629293.51	38647.47
3265	629303.48	38628.32
3266	629306.73	38609.78
3267	629306.47	38585.08
3268	629300.98	38557.91
3269	629299.89	38526.73
3270	629311.15	38507.85
3271	629332.15	38485.19
3272	629362.65	38464.48

Обозначение характерных точек границ	Координаты, м (система координат МСК-166, зона 3)	
	X	Y
3273	629406.47	38444.14
3274	629438.64	38435.75
3275	629471.72	38432.08
3276	629506.27	38435.80
3277	629524.85	38443.28
3278	629536.33	38455.80
3279	629540.66	38479.13
3280	629542.10	38548.16
3281	629546.73	38646.47
3282	629552.51	38677.42
3283	629563.40	38713.04
3284	629579.39	38739.77
3285	629602.89	38762.38
3286	629619.06	38768.65
3287	629637.94	38769.48
3288	629657.81	38762.55
3289	629671.49	38750.01
3290	629682.20	38733.79
3291	629687.48	38709.78
3292	629691.26	38622.49
3293	629707.08	38580.70
3294	629720.22	38560.36
3295	629742.22	38545.28
3296	629766.76	38538.58
3297	629793.16	38535.27
3298	629819.01	38539.29
3299	629860.30	38552.74
3300	629915.65	38559.14
3301	629966.81	38559.15
3302	630025.48	38528.69
3303	630069.29	38523.93
3304	630150.40	38531.02
3305	630190.43	38541.65
3306	630213.88	38565.37
3307	630235.96	38599.70
3308	630263.56	38640.51
3309	630283.45	38674.30
3310	630289.59	38707.04
3311	630286.20	38754.50
3312	630275.35	38799.42

Обозначение характерных точек границ	Координаты, м (система координат МСК-166, зона 3)	
	X	Y
3313	630261.79	38834.42
3314	630234.55	38857.72
3315	630205.41	38872.91
3316	630163.93	38885.34
3317	630131.12	38885.04
3318	630094.05	38878.52
3319	630044.01	38857.89
3320	630003.06	38842.52
3321	629947.98	38835.47
3322	629900.07	38834.49
3323	629865.71	38842.11
3324	629824.43	38860.34
3325	629791.43	38887.16
3326	629774.51	38908.23
3327	629766.15	38931.89
3328	629763.70	38957.82
3329	629767.49	38988.25
3330	629789.54	39048.61
3331	629806.56	39082.07
3332	629830.82	39107.35
3333	629877.96	39143.66
3334	629923.48	39171.45
3335	629961.08	39186.88
3336	629999.84	39193.46
3337	630034.74	39188.77
3338	630066.69	39180.35
3339	630103.14	39165.92
3340	630161.17	39135.75
3341	630208.73	39116.24
3342	630255.97	39099.14
3343	630294.32	39092.59
3344	630317.81	39094.50
3345	630335.93	39102.40
3346	630346.34	39118.87
3347	630357.17	39155.83
3348	630364.04	39197.97
3349	630369.03	39257.58
3350	630380.53	39315.04
3351	630397.76	39384.10
3352	630418.24	39471.09

Обозначение характерных точек границ	Координаты, м (система координат МСК-166, зона 3)	
	X	Y
3353	630436.25	39558.19
3354	630453.04	39666.15
3355	630476.44	39783.07
3356	630487.36	39866.98
3357	630496.85	39955.95
3358	630498.15	40079.70
3359	630508.00	40114.18
3360	630517.32	40137.50
3361	630525.96	40169.25
3362	630523.73	40199.85
3363	630514.48	40243.72
3364	630484.95	40355.23
3365	630437.61	40523.15
3366	630414.00	40595.54
3367	630371.93	40693.37
3368	630318.17	40793.82
3369	630264.75	40876.49
3370	630219.77	40918.60
3371	630188.58	40950.61
3372	630163.96	40994.90
3373	630137.17	41058.72
3374	630120.48	41104.71
3375	630112.78	41148.87
3376	630121.68	41192.70
3377	630124.10	41228.27
3378	630128.60	41263.93
3379	630136.43	41297.96
3380	630149.32	41325.47
3381	630184.59	41362.68
3382	630211.84	41385.66
3383	630253.07	41409.03
3384	630284.97	41422.87
3385	630334.48	41435.07
3386	630377.75	41438.05
3387	630425.45	41430.99
3388	630460.23	41413.17
3389	630486.97	41391.63
3390	630510.82	41365.08
3391	630533.25	41350.92
3392	630554.35	41346.73

Обозначение характерных точек границ	Координаты, м (система координат МСК-166, зона 3)	
	X	Y
3393	630588.96	41348.46
3394	630694.17	41369.49
3395	630731.90	41386.73
3396	630776.50	41420.01
3397	630814.12	41465.71
3398	630837.41	41508.77
3399	630849.59	41550.90
3400	630860.01	41602.75
3401	630862.38	41655.58
3402	630856.34	41707.60
3403	630842.68	41750.84
3404	630823.57	41786.50
3405	630799.06	41812.79
3406	630779.99	41826.64
3407	630772.34	41843.89
3408	630768.03	41871.28
3409	630770.26	41953.48
3410	630773.42	42005.90
3411	630775.95	42080.75
3412	630782.30	42160.01
3413	630791.92	42194.93
3414	630809.95	42225.07
3415	630841.36	42295.63
3416	630865.69	42329.62
3417	630920.33	42382.93
3418	630961.57	42406.76
3419	631011.12	42423.37
3420	631059.63	42438.39
3421	631102.94	42456.39
3422	631194.93	42481.16
3423	631247.46	42490.64
3424	631299.72	42493.96
3425	631325.74	42494.80
3426	631379.77	42492.13
3427	631409.96	42489.68
3428	631434.99	42490.77
3429	631454.03	42514.10
3430	631464.25	42529.20
3431	631475.22	42546.29
3432	631488.75	42573.37

Обозначение характерных точек границ	Координаты, м (система координат МСК-166, зона 3)	
	X	Y
3433	631498.30	42592.31
3434	631503.23	42607.40
3435	631507.74	42621.21
3436	631510.71	42630.17
3437	631542.78	42715.96
3438	631570.80	42779.43
3439	631589.05	42883.86
3440	631598.28	42980.80
3441	631609.78	43107.63
3442	631628.80	43246.36
3443	631659.56	43349.53
3444	631686.82	43431.22
3445	631700.93	43496.77
3446	631709.02	43598.99
3447	631705.85	43673.61
3448	631711.85	43731.71
3449	631724.86	43781.64
3450	631744.83	43824.30
3451	631774.18	43856.67
3452	631824.28	43882.34
3453	631888.52	43909.95
3454	631981.51	43942.31
3455	632052.44	43970.21
3456	632084.64	43997.81
3457	632115.56	44034.69
3458	632142.87	44051.84
3459	632168.14	44054.25
3460	632209.50	44044.84
3461	632240.01	44028.78
3462	632265.81	44028.98
3463	632297.19	44044.96
3464	632383.57	44096.18
3465	632432.87	44140.96
3466	632466.55	44185.98
3467	632481.66	44227.99
3468	632485.84	44258.88
3469	632396.95	44376.87
3470	632350.80	44438.01
3471	632285.86	44524.01
3472	632270.69	44544.14

Обозначение характерных точек границ	Координаты, м (система координат МСК-166, зона 3)	
	X	Y
3473	632205.17	44631.20
3474	632123.21	44722.94
3475	632091.70	44735.21
3476	632052.55	44748.50
3477	632011.92	44763.28
3478	631978.96	44775.98
3479	631887.88	44808.68
3480	631811.49	45006.03
3481	631759.68	45143.00
3482	631756.65	45145.99
3483	631763.56	45194.55
3484	631772.90	45329.03
3485	631785.78	45489.55
3486	631886.78	45529.55
3487	631985.75	45585.90
3488	631864.27	45819.41
3489	631800.00	45942.57
3490	631738.62	46059.61
3491	631665.54	46199.55
3492	631688.26	46214.33
3493	631750.04	46254.58
3494	631885.48	46342.83
3495	632220.53	46705.81
3496	632614.71	46713.63
3497	632848.81	47116.03
3498	633097.83	46907.65
3499	633454.88	46761.58
3500	633358.00	47027.40
3501	633160.52	47272.61
3502	633303.17	47869.53
3503	633569.44	47848.79
3504	633610.81	47856.48
3505	633617.64	47886.11
3506	633626.16	47912.09
3507	633641.58	47939.24
3508	633672.30	47978.85
3509	633710.65	48007.43
3510	633744.43	48024.05
3511	633772.78	48031.96
3512	633801.26	48031.42

Обозначение характерных точек границ	Координаты, м (система координат МСК-166, зона 3)	
	X	Y
3513	633826.76	48028.08
3514	633853.01	48017.89
3515	633871.96	48001.36
3516	633884.28	47984.32
3517	633901.98	47945.05
3518	633921.42	47902.50
3519	633932.38	47880.31
3520	633950.37	47876.21
3521	633969.01	47877.48
3522	633979.89	47893.08
3523	633985.09	47937.36
3524	633994.00	48028.96
3525	634003.31	48101.44
3526	634006.45	48142.06
3527	633992.89	48187.32
3528	633956.78	48260.94
3529	633913.65	48352.49
3530	633865.65	48443.84
3531	633850.89	48476.12
3532	633849.04	48508.51
3533	633868.58	48540.07
3534	633924.76	48598.57
3535	633954.41	48622.58
3536	633998.67	48637.85
3537	634041.35	48649.07
3538	634083.94	48672.29
3539	634115.89	48704.38
3540	634131.96	48744.22
3541	634149.56	48809.97
3542	634172.62	48863.03
3543	634180.15	48894.50
3544	634178.56	48930.93
3545	634165.70	48970.86
3546	634141.07	49015.60
3547	634102.86	49055.76
3548	634050.14	49101.53
3549	634018.88	49134.86
3550	633998.51	49174.02
3551	633982.34	49218.26
3552	633968.71	49265.27

Обозначение характерных точек границ	Координаты, м (система координат МСК-166, зона 3)	
	X	Y
3553	633959.75	49328.07
3554	633952.65	49399.82
3555	633949.49	49493.13
3556	633956.98	49545.52
3557	633966.28	49587.30
3558	633962.18	49620.51
3559	633948.06	49679.50
3560	633937.38	49730.66
3561	633941.08	49794.01
3562	633951.92	49861.68
3563	633978.63	49933.14
3564	634006.88	49989.09
3565	634045.18	50029.04
3566	634080.09	50065.26
3567	634098.76	50106.56
3568	634114.75	50168.66
3569	634123.04	50213.08
3570	634128.62	50279.18
3571	634140.22	50329.96
3572	634165.13	50370.66
3573	634201.38	50437.20
3574	634236.60	50497.03
3575	634266.44	50547.27
3576	634297.23	50586.00
3577	634341.42	50633.75
3578	634379.55	50677.69
3579	634396.89	50708.71
3580	634409.94	50745.76
3581	634417.79	50800.82
3582	634417.54	50857.76
3583	634417.80	50961.68
3584	634423.80	50992.64
3585	634432.20	51029.72
3586	634446.48	51064.38
3587	634491.04	51134.42
3588	634536.17	51196.21
3589	634548.69	51219.42
3590	634567.63	51273.28
3591	634572.52	51324.47
3592	634557.27	51371.89

Обозначение характерных точек границ	Координаты, м (система координат МСК-166, зона 3)	
	X	Y
3593	634528.67	51427.70
3594	634491.81	51474.16
3595	634443.36	51507.46
3596	634401.67	51518.31
3597	634350.13	51529.25
3598	634262.95	51556.36
3599	634178.40	51568.81
3600	634111.60	51600.44
3601	634086.22	51612.85
3602	634047.32	51627.62
3603	634029.40	51640.62
3604	634023.19	51660.83
3605	634018.65	51693.54
3606	634010.66	51764.40
3607	634009.49	51801.72
3608	634017.78	51836.35
3609	634038.55	51870.18
3610	634057.50	51881.91
3611	634084.80	51888.43
3612	634123.42	51890.35
3613	634177.33	51888.24
3614	634206.86	51887.31
3615	634226.48	51896.40
3616	634243.09	51918.26
3617	634252.11	51946.69
3618	634253.06	51980.78
3619	634247.34	52014.78
3620	634229.34	52055.37
3621	634203.61	52099.85
3622	634173.28	52137.45
3623	634100.99	52199.26
3624	634033.14	52255.49
3625	633973.68	52313.40
3626	633903.46	52383.75
3627	633842.93	52450.45
3628	633777.85	52529.92
3629	633746.25	52581.50
3630	633712.54	52645.43
3631	633694.08	52702.02
3632	633684.94	52763.68

Обозначение характерных точек границ	Координаты, м (система координат МСК-166, зона 3)	
	X	Y
3633	633683.04	52817.68
3634	633688.52	52849.93
3635	633699.60	52876.67
3636	633722.93	52903.05
3637	633746.19	52915.19
3638	633777.63	52923.92
3639	633819.35	52926.18
3640	633851.11	52919.57
3641	633890.38	52906.15
3642	633959.72	52877.13
3643	634017.19	52854.73
3644	634043.44	52844.31
3645	634079.38	52846.32
3646	634115.22	52861.23
3647	634157.57	52889.77
3648	634190.66	52926.82
3649	634211.83	52971.79
3650	634219.84	53033.54
3651	634209.41	53089.15
3652	634187.84	53145.16
3653	634155.26	53203.59
3654	634129.86	53230.52
3655	634102.22	53244.66
3656	634069.89	53251.26
3657	634021.31	53253.13
3658	633992.84	53263.90
3659	633967.39	53285.94
3660	633947.76	53318.45
3661	633938.90	53358.55
3662	633943.16	53393.44
3663	633976.01	53456.72
3664	633992.33	53490.36
3665	634018.92	53554.25
3666	634051.57	53647.12
3667	634082.89	53699.88
3668	634118.76	53754.61
3669	634152.93	53807.27
3670	634164.57	53831.59
3671	634166.16	53851.02
3672	634166.56	53872.85

Обозначение характерных точек границ	Координаты, м (система координат МСК-166, зона 3)	
	X	Y
3673	634170.16	53892.13
3674	634182.56	53919.15
3675	634199.13	53936.99
3676	634215.85	53946.18
3677	634230.33	53945.70
3678	634243.82	53936.94
3679	634254.61	53929.64
3680	634302.89	53929.51
3681	634322.10	53922.57
3682	634338.26	53918.60
3683	634355.31	53905.55
3684	634378.86	53880.11
3685	634412.79	53857.33
3686	634432.50	53848.63
3687	634469.06	53846.66
3688	634546.11	53847.59
3689	634619.59	53845.44
3690	634722.51	53839.71
3691	634794.74	53835.74
3692	634855.90	53830.40
3693	634896.47	53828.61
3694	634933.97	53836.04
3695	634959.84	53844.73
3696	634998.19	53873.10
3697	635046.48	53918.81
3698	635081.15	53959.94
3699	635108.64	54013.62
3700	635140.77	54052.42
3701	635177.37	54079.81
3702	635211.75	54097.34
3703	635251.36	54107.50
3704	635293.93	54110.71
3705	635321.28	54105.68
3706	635351.36	54089.18
3707	635374.78	54072.41
3708	635426.94	54028.85
3709	635485.80	53974.49
3710	635536.95	53923.32
3711	635583.89	53877.31
3712	635619.43	53847.72

Обозначение характерных точек границ	Координаты, м (система координат МСК-166, зона 3)	
	X	Y
3713	635650.15	53816.13
3714	635677.12	53799.51
3715	635730.56	53790.72
3716	635796.73	53788.28
3717	635842.73	53794.50
3718	635867.17	53805.14
3719	635892.02	53821.78
3720	635908.64	53846.55
3721	635919.58	53881.29
3722	635927.20	53910.55
3723	635941.90	53941.88
3724	635988.16	53983.03
3725	636069.21	54032.36
3726	636134.69	54072.14
3727	636209.05	54111.84
3728	636262.96	54120.40
3729	636291.13	54147.88
3730	636314.50	54173.80
3731	636331.66	54208.81
3732	636349.35	54252.28
3733	636356.42	54305.09
3734	636353.39	54364.59
3735	636344.99	54394.04
3736	636321.93	54433.53
3737	636275.08	54498.25
3738	636241.27	54544.17
3739	636226.98	54576.69
3740	636216.10	54627.17
3741	636218.69	54675.33
3742	636231.85	54700.15
3743	636252.10	54720.60
3744	636268.48	54733.11
3745	636294.97	54752.95
3746	636336.37	54772.98
3747	636370.77	54785.15
3748	636421.04	54795.55
3749	636457.95	54796.49
3750	636489.14	54790.04
3751	636532.71	54775.70
3752	636592.16	54764.25

Обозначение характерных точек границ	Координаты, м (система координат МСК-166, зона 3)	
	X	Y
3753	636630.82	54754.80
3754	636671.79	54738.56
3755	636702.76	54732.34
3756	636728.34	54732.32
3757	636757.68	54738.49
3758	636779.55	54747.22
3759	636811.32	54768.63
3760	636865.72	54817.26
3761	636895.07	54833.20
3762	636957.32	54854.59
3763	637006.92	54870.09
3764	637066.26	54897.14
3765	637126.33	54935.77
3766	637176.44	54980.65
3767	637224.71	55016.99
3768	637291.55	55055.48
3769	637344.46	55087.14
3770	637381.61	55103.00
3771	637406.14	55101.40
3772	637429.29	55094.71
3773	637451.85	55092.36
3774	637481.00	55097.62
3775	637504.51	55104.20
3776	637527.29	55117.64
3777	637551.27	55139.14
3778	637573.64	55167.26
3779	637594.59	55207.32
3780	637601.08	55242.76
3781	637605.37	55292.33
3782	637615.30	55340.37
3783	637618.95	55379.46
3784	637617.24	55413.64
3785	637607.49	55454.15
3786	637594.06	55486.94
3787	637574.64	55519.03
3788	637543.80	55553.29
3789	637522.79	55575.75
3790	637502.84	55589.79
3791	637479.81	55597.24
3792	637415.15	55600.89

Обозначение характерных точек границ	Координаты, м (система координат МСК-166, зона 3)	
	X	Y
3793	637349.16	55599.15
3794	637319.23	55596.52
3795	637293.95	55589.19
3796	637254.14	55568.77
3797	637224.25	55555.03
3798	637192.59	55546.09
3799	637144.74	55536.46
3800	637113.27	55533.76
3801	637088.08	55535.10
3802	637064.13	55543.19
3803	637039.70	55557.93
3804	637002.40	55581.90
3805	636973.49	55612.70
3806	636957.73	55642.48
3807	636947.43	55679.86
3808	636939.29	55739.58
3809	636936.69	55758.37
3810	636940.70	55773.89
3811	636949.09	55795.85
3812	636960.06	55829.68
3813	636974.70	55857.01
3814	636995.03	55880.58
3815	637017.84	55898.71
3816	637047.66	55918.46
3817	637077.45	55929.53
3818	637124.71	55932.47
3819	637162.33	55932.33
3820	637200.87	55930.66
3821	637246.56	55923.73
3822	637295.13	55917.15
3823	637355.42	55906.65
3824	637397.89	55891.81
3825	637428.75	55887.58
3826	637452.45	55890.38
3827	637475.39	55899.84
3828	637501.13	55917.18
3829	637522.41	55939.24
3830	637540.59	55971.62
3831	637554.56	56008.48
3832	637562.97	56060.70

Обозначение характерных точек границ	Координаты, м (система координат МСК-166, зона 3)	
	X	Y
3833	637566.12	56100.87
3834	637564.78	56121.51
3835	637553.98	56155.07
3836	637555.09	56180.92
3837	637568.20	56207.53
3838	637587.35	56237.94
3839	637605.74	56254.76
3840	637629.30	56270.90
3841	637653.44	56283.30
3842	637674.28	56290.42
3843	637703.41	56290.56
3844	637728.85	56283.89
3845	637751.49	56269.30
3846	637777.04	56244.82
3847	637795.79	56212.04
3848	637819.23	56164.56
3849	637840.40	56122.10
3850	637859.95	56082.23
3851	637879.37	56044.58
3852	637896.84	56020.86
3853	637920.03	55999.39
3854	637943.66	55987.75
3855	637969.26	55982.83
3856	637992.77	55984.08
3857	638016.38	55989.11
3858	638037.09	55998.23
3859	638054.12	56011.20
3860	638066.58	56026.43
3861	638083.17	56038.71
3862	638110.45	56048.58
3863	638132.12	56056.86
3864	638148.71	56074.47
3865	638170.95	56094.81
3866	638222.21	56118.38
3867	638247.81	56123.27
3868	638280.49	56124.01
3869	638317.42	56123.84
3870	638348.34	56118.95
3871	638382.67	56108.75
3872	638403.67	56139.69

Обозначение характерных точек границ	Координаты, м (система координат МСК-166, зона 3)	
	X	Y
3873	638402.54	56156.78
3874	638397.40	56175.69
3875	638396.59	56184.00
3876	638401.48	56202.00
3877	638400.28	56214.41
3878	638394.97	56223.98
3879	638382.63	56237.01
3880	638371.23	56245.87
3881	638353.25	56252.53
3882	638344.14	56257.91
3883	638326.80	56277.97
3884	638309.42	56302.69
3885	638291.38	56331.50
3886	638278.42	56350.96
3887	638265.98	56360.54
3888	638252.79	56374.75
3889	638238.39	56394.39
3890	638220.34	56415.29
3891	638206.74	56431.28
3892	638177.15	56458.15
3893	638156.13	56481.26
3894	638141.70	56496.09
3895	638128.72	56512.00
3896	638119.58	56519.84
3897	638109.19	56531.29
3898	638099.53	56549.01
3899	638096.63	56557.33
3900	638096.24	56568.54
3901	638100.97	56595.89
3902	638104.70	56611.96
3903	638103.00	56633.57
3904	638102.48	56655.68
3905	638106.10	56679.86
3906	638110.81	56707.11
3907	638116.80	56729.61
3908	638123.92	56742.27
3909	638135.93	56760.70
3910	638148.60	56773.37
3911	638092.81	56810.99
3912	638143.32	57200.60

Обозначение характерных точек границ	Координаты, м (система координат МСК-166, зона 3)	
	X	Y
3913	638171.20	57421.28
3914	638190.94	57560.17
3915	638230.64	57843.20
3916	638257.07	58048.12
3917	638288.86	58263.76
3918	638363.43	58841.52
3919	638378.13	58937.93
3920	638438.79	59400.61
3921	638640.55	59661.52
3922	638955.46	60076.27
3923	639027.02	60168.25
3924	639162.77	60310.81
3925	639378.85	60545.09
3926	639441.63	60609.11
3927	639517.22	60849.75
3928	639671.19	61326.28
3929	639736.81	61356.69
3930	639871.95	61412.39
3931	640131.19	61522.72
3932	640260.60	61576.70
3933	640417.03	61646.55
3934	640572.30	61712.45
3935	640608.83	61730.62
3936	640946.31	61883.04
3937	641100.73	61950.80
3938	641149.61	61975.63
3939	641193.54	62048.71
3940	641330.57	62298.27
3941	641352.29	62333.25
3942	641346.07	62342.21
3943	641331.02	62366.13
3944	641318.11	62381.73
3945	641301.10	62396.66
3946	641285.96	62404.79
3947	641261.45	62415.84
3948	641244.28	62422.12
3949	641229.12	62425.45
3950	641207.91	62424.43
3951	641194.58	62421.74
3952	641177.71	62414.11

Обозначение характерных точек границ	Координаты, м (система координат МСК-166, зона 3)	
	X	Y
3953	641155.22	62399.35
3954	641134.85	62376.66
3955	641117.15	62348.31
3956	641099.48	62304.83
3957	641083.23	62253.63
3958	641067.02	62196.41
3959	641055.56	62152.99
3960	641037.67	62118.85
3961	641011.66	62087.91
3962	640990.28	62072.73
3963	640962.94	62064.66
3964	640922.16	62060.89
3965	640881.85	62062.27
3966	640860.31	62066.32
3967	640842.74	62071.79
3968	640826.48	62077.53
3969	640776.56	62124.44
3970	640754.71	62150.85
3971	640727.44	62185.05
3972	640716.66	62213.28
3973	640711.76	62249.33
3974	640712.13	62292.06
3975	640725.13	62351.33
3976	640746.25	62402.98
3977	640772.23	62440.15
3978	640817.75	62478.37
3979	640862.45	62504.57
3980	640895.67	62522.91
3981	640914.78	62539.11
3982	640934.28	62563.52
3983	640964.47	62585.75
3984	640983.92	62596.37
3985	640994.29	62598.59
3986	641006.16	62595.56
3987	641037.94	62586.05
3988	641055.76	62585.46
3989	641079.02	62587.81
3990	641101.28	62592.56
3991	641121.32	62601.88
3992	641141.83	62606.55

Обозначение характерных точек границ	Координаты, м (система координат МСК-166, зона 3)	
	X	Y
3993	641190.88	62609.12
3994	641220.23	62609.49
3995	641237.58	62614.92
3996	641257.48	62622.45
3997	641275.11	62626.79
3998	641325.52	62634.09
3999	641358.40	62639.52
4000	641379.22	62647.09
4001	641387.44	62647.43
4002	641394.36	62641.30
4003	641400.93	62633.57
4004	641408.76	62632.80
4005	641418.17	62636.32
4006	641429.86	62649.07
4007	641441.89	62668.12
4008	641457.81	62696.17
4009	641466.07	62726.13
4010	641486.12	62812.41
4011	641508.10	62880.54
4012	641510.44	62908.90
4013	641502.46	62938.81
4014	641488.24	62969.12
4015	641472.04	62994.00
4016	641453.11	63009.88
4017	641406.99	63032.11
4018	641347.89	63061.39
4019	641298.60	63084.38
4020	641254.34	63099.82
4021	641213.24	63108.71
4022	641148.37	63111.47
4023	641119.24	63116.43
4024	641087.07	63125.05
4025	641060.11	63135.68
4026	641035.04	63149.70
4027	641011.61	63177.16
4028	640994.07	63210.00
4029	640983.62	63245.37
4030	640980.61	63284.17
4031	640981.90	63321.15
4032	640987.72	63356.34

Обозначение характерных точек границ	Координаты, м (система координат МСК-166, зона 3)	
	X	Y
4033	640999.97	63391.81
4034	641018.28	63439.08
4035	641031.05	63534.40
4036	641041.48	63622.51
4037	641042.47	63671.50
4038	641035.55	63708.12
4039	641009.80	63747.95
4040	640984.66	63783.78
4041	640965.17	63822.98
4042	640953.94	63856.32
4043	640955.82	63884.88
4044	640964.96	63920.41
4045	640977.88	63950.79
4046	641000.53	63993.15
4047	641030.08	64049.61
4048	641057.22	64101.48
4049	641095.71	64168.12
4050	641120.96	64201.25
4051	641153.19	64238.24
4052	641217.91	64294.66
4053	641271.89	64333.04
4054	641318.14	64353.96
4055	641344.94	64366.91
4056	641360.33	64381.15
4057	641388.47	64453.55
4058	641395.70	64512.15
4059	641391.47	64558.69
4060	641387.90	64589.66
4061	641393.40	64616.60
4062	641415.91	64651.85
4063	641466.38	64729.66
4064	641519.06	64828.05
4065	641599.73	64979.04
4066	641623.99	65035.05
4067	641648.54	65092.60
4068	641700.25	65223.66
4069	641719.41	65258.98
4070	641755.34	65330.61
4071	641778.38	65374.10
4072	641792.93	65413.22

Обозначение характерных точек границ	Координаты, м (система координат МСК-166, зона 3)	
	X	Y
4073	641806.11	65442.93
4074	641818.84	65472.40
4075	641833.54	65497.96
4076	641850.43	65521.15
4077	641862.42	65547.49
4078	641871.04	65587.22
4079	641872.59	65613.10
4080	641867.61	65635.58
4081	641853.61	65655.87
4082	641836.40	65683.15
4083	641828.95	65711.32
4084	641826.46	65743.25
4085	641836.28	65788.61
4086	641864.17	65874.14
4087	641886.51	65922.95
4088	641908.91	65965.96
4089	641949.83	66022.89
4090	641995.65	66074.27
4091	642034.49	66112.65
4092	642063.22	66134.36
4093	642091.95	66159.63
4094	642120.29	66204.03
4095	642148.04	66261.73
4096	642168.98	66317.60
4097	642186.86	66401.03
4098	642196.07	66426.67
4099	642202.65	66454.09
4100	642202.98	66487.48
4101	642210.00	66526.26
4102	642230.01	66577.85
4103	642262.49	66634.21
4104	642278.92	66660.50
4105	642296.98	66679.97
4106	642328.66	66706.26
4107	642367.77	66727.98
4108	642402.99	66737.07
4109	642454.41	66741.05
4110	642508.05	66735.39
4111	642584.33	66720.24
4112	642602.01	66707.65

Обозначение характерных точек границ	Координаты, м (система координат МСК-166, зона 3)	
	X	Y
4113	642635.38	66646.13
4114	642670.57	66585.83
4115	642687.48	66561.79
4116	642706.28	66546.14
4117	642696.89	66534.51
4118	642683.56	66518.69
4119	642663.90	66504.82
4120	642647.37	66494.11
4121	642630.25	66488.80
4122	642614.27	66487.55
4123	642600.70	66490.18
4124	642586.26	66490.34
4125	642575.65	66487.88
4126	642548.23	66464.11
4127	642539.66	66458.95
4128	642525.88	66455.58
4129	642507.15	66451.88
4130	642486.34	66448.96
4131	642469.94	66445.48
4132	642455.50	66440.18
4133	642436.88	66431.82
4134	642428.22	66423.54
4135	642418.03	66407.63
4136	642408.39	66388.76
4137	642406.32	66372.32
4138	642407.23	66351.35
4139	642415.62	66329.57
4140	642419.66	66318.50
4141	642426.81	66309.90
4142	642444.91	66290.44
4143	642461.57	66270.70
4144	642483.09	66251.06
4145	642506.78	66230.72
4146	642531.93	66209.46
4147	642557.55	66185.87
4148	642576.07	66166.44
4149	642597.81	66144.90
4150	642608.55	66130.91
4151	642626.33	66107.88
4152	642640.90	66087.48

Обозначение характерных точек границ	Координаты, м (система координат МСК-166, зона 3)	
	X	Y
4153	642652.97	66068.10
4154	642670.38	66033.39
4155	642681.90	66006.29
4156	642693.39	65977.53
4157	642703.38	65952.15
4158	642717.35	65917.16
4159	642724.18	65890.43
4160	642731.15	65852.69
4161	642735.21	65815.60
4162	642737.51	65787.23
4163	642739.78	65762.86
4164	642743.60	65749.01
4165	642752.76	65725.37
4166	642763.08	65707.70
4167	642773.50	65687.58
4168	642793.91	65658.53
4169	642812.55	65633.85
4170	642835.76	65609.27
4171	642850.89	65596.16
4172	642867.42	65586.73
4173	642894.30	65569.65
4174	642927.93	65553.44
4175	642963.22	65545.40
4176	642986.28	65541.84
4177	643002.10	65538.63
4178	643047.65	65539.93
4179	643079.72	65546.89
4180	643108.66	65559.27
4181	643128.47	65566.67
4182	643165.24	65585.74
4183	643200.79	65604.41
4184	643236.13	65623.85
4185	643254.59	65637.87
4186	643272.55	65654.46
4187	643280.31	65667.70
4188	643405.86	65660.91
4189	643551.22	65651.40
4190	644061.66	65628.15
4191	644448.59	65611.09
4192	644689.24	65604.84

Обозначение характерных точек границ	Координаты, м (система координат МСК-166, зона 3)	
	X	Y
4193	644772.34	65610.00
4194	644937.11	65620.58
4195	645372.36	65655.36
4196	645808.39	65688.71
4197	646427.08	65734.68
4198	646632.38	65748.46
4199	646915.40	65767.85
4200	647033.06	65886.41
4201	647161.82	66015.91
4202	647257.18	66114.58
4203	647390.78	66243.18
4204	647529.48	66405.35
4205	647615.07	66503.84
4206	647642.09	66535.09
4207	647698.97	66600.90
4208	647774.02	66681.14
4209	647863.60	66777.03
4210	647891.36	66809.16
4211	647918.36	66843.02
4212	647939.01	66869.73
4213	647962.50	66887.21
4214	647984.45	66901.73
4215	648004.13	66904.58
4216	648025.78	66897.75
4217	648068.33	66865.76
4218	648102.10	66835.86
4219	648136.83	66806.67
4220	648170.94	66789.69
4221	648189.82	66780.05
4222	648224.46	66761.31
4223	648258.11	66734.29
4224	648291.07	66702.79
4225	648314.64	66672.23
4226	648343.56	66618.30
4227	648359.95	66583.86
4228	648374.97	66565.84
4229	648394.11	66555.53
4230	648428.29	66546.58
4231	648462.60	66545.61
4232	648496.98	66553.55

Обозначение характерных точек границ	Координаты, м (система координат МСК-166, зона 3)	
	X	Y
4233	648549.06	66573.60
4234	648608.02	66593.51
4235	648654.04	66619.88
4236	648684.53	66618.01
4237	648750.45	66600.82
4238	648800.27	66579.18
4239	648843.41	66567.25
4240	648906.30	66562.47
4241	648935.94	66572.53
4242	648955.37	66587.14
4243	648965.59	66611.40
4244	648978.32	66635.75
4245	648976.21	66684.52
4246	648974.84	66715.77
4247	648962.85	66761.60
4248	648945.06	66795.90
4249	648919.61	66833.64
4250	648905.26	66846.78
4251	648877.06	66860.60
4252	648856.30	66877.24
4253	648820.90	66913.27
4254	648807.03	66943.99
4255	648797.51	66989.92
4256	648795.72	67031.19
4257	648803.02	67065.33
4258	648822.45	67108.77
4259	648854.27	67155.23
4260	648888.83	67196.81
4261	648923.19	67242.15
4262	648941.16	67290.53
4263	648944.93	67319.51
4264	648943.47	67353.26
4265	648925.23	67397.55
4266	648895.99	67436.38
4267	648862.97	67475.04
4268	648845.58	67500.58
4269	648843.72	67514.30
4270	648850.31	67535.87
4271	648874.24	67590.78
4272	648902.31	67663.69

Обозначение характерных точек границ	Координаты, м (система координат МСК-166, зона 3)	
	X	Y
4273	648932.63	67718.41
4274	648970.94	67774.12
4275	649015.91	67837.26
4276	649063.10	67923.63
4277	649123.42	68031.02
4278	649167.76	68106.11
4279	649208.39	68203.11
4280	649222.15	68254.64
4281	649232.15	68316.92
4282	649242.53	68375.22
4283	649350.06	68565.74
4284	649401.63	68669.42
4285	649434.54	68751.83
4286	649463.17	68840.71
4287	649476.94	68912.95
4288	649495.95	69038.80
4289	649530.82	69199.61
4290	649548.78	69298.70
4291	649570.01	69393.50
4292	649613.50	69478.59
4293	649658.79	69542.39
4294	649704.07	69606.21
4295	649754.27	69669.34
4296	649793.90	69720.00
4297	649828.26	69748.63
4298	649870.80	69773.16
4299	649896.07	69795.62
4300	649921.97	69844.79
4301	649956.72	69915.70
4302	649988.38	69954.90
4303	650025.38	69984.08
4304	650065.79	69996.06
4305	650105.72	69993.97
4306	650143.82	69982.09
4307	650190.60	69960.10
4308	650227.39	69922.11
4309	650270.29	69866.56
4310	650326.36	69794.69
4311	650368.47	69756.92
4312	650460.90	69687.52

Обозначение характерных точек границ	Координаты, м (система координат МСК-166, зона 3)	
	X	Y
4313	650518.78	69645.98
4314	650578.22	69598.73
4315	650634.78	69546.44
4316	650680.24	69493.24
4317	650719.77	69453.59
4318	650762.24	69428.72
4319	650800.56	69417.05
4320	650842.81	69417.10
4321	650885.34	69431.84
4322	650977.34	69485.22
4323	651034.39	69513.93
4324	651093.44	69527.19
4325	651143.53	69521.34
4326	651178.60	69502.39
4327	651202.80	69467.87
4328	651217.08	69425.31
4329	651224.08	69336.18
4330	651233.93	69293.90
4331	651257.02	69263.76
4332	651289.00	69244.68
4333	651338.92	69222.37
4334	651391.24	69216.19
4335	651436.57	69227.50
4336	651489.23	69254.69
4337	651524.22	69299.36
4338	651542.72	69344.66
4339	651547.31	69392.47
4340	651533.41	69446.59
4341	651482.48	69523.58
4342	651445.98	69584.73
4343	651424.66	69656.32
4344	651407.36	69726.77
4345	651393.67	69796.02
4346	651391.82	69848.88
4347	651397.72	69918.55
4348	651408.76	69961.31
4349	651426.15	69981.18
4350	651474.02	70005.96
4351	651527.83	70016.74
4352	651600.20	70019.88

Обозначение характерных точек границ	Координаты, м (система координат МСК-166, зона 3)	
	X	Y
4353	651675.52	70010.78
4354	651744.88	69969.05
4355	651792.18	69922.77
4356	651815.54	69886.84
4357	651833.43	69823.11
4358	651840.79	69725.10
4359	651844.18	69646.94
4360	651862.80	69556.10
4361	651873.14	69492.02
4362	651872.51	69434.61
4363	651872.10	69381.55
4364	651894.49	69348.79
4365	651924.25	69329.17
4366	651985.02	69323.36
4367	652041.43	69336.03
4368	652084.64	69365.49
4369	652114.84	69417.97
4370	652123.24	69470.84
4371	652104.56	69562.57
4372	652095.10	69606.19
4373	652098.87	69642.41
4374	652125.38	69688.05
4375	652167.75	69726.36
4376	652217.59	69746.76
4377	652258.10	69746.75
4378	652313.10	69730.01
4379	652377.59	69699.44
4380	652432.10	69663.53
4381	652466.20	69626.30
4382	652484.69	69579.50
4383	652499.98	69514.30
4384	652520.97	69471.19
4385	652552.74	69446.75
4386	652596.33	69436.63
4387	652636.04	69439.23
4388	652697.66	69465.05
4389	652734.14	69475.07
4390	652783.33	69479.89
4391	652859.20	69495.20
4392	652912.35	69521.07

Обозначение характерных точек границ	Координаты, м (система координат МСК-166, зона 3)	
	X	Y
4393	652936.02	69549.69
4394	652942.50	69585.11
4395	652934.01	69616.79
4396	652908.07	69650.81
4397	652849.19	69705.21
4398	652817.55	69737.21
4399	652803.30	69768.19
4400	652794.31	69821.60
4401	652795.55	69875.06
4402	652815.98	69948.01
4403	652850.11	70012.23
4404	652896.19	70068.08
4405	652963.06	70106.13
4406	653010.62	70117.54
4407	653058.27	70116.49
4408	653130.45	70093.81
4409	653170.97	70072.45
4410	653205.58	70033.89
4411	653226.95	69981.86
4412	653247.29	69912.89
4413	653264.89	69886.52
4414	653299.81	69861.35
4415	653354.69	69847.26
4416	653412.77	69842.22
4417	653465.61	69854.74
4418	653500.65	69877.62
4419	653523.56	69913.77
4420	653537.90	69962.44
4421	653532.52	70025.38
4422	653507.36	70092.37
4423	653471.56	70158.45
4424	653422.10	70231.92
4425	653398.44	70285.19
4426	653395.88	70323.79
4427	653410.75	70360.47
4428	653440.06	70392.44
4429	653476.75	70408.26
4430	653521.87	70414.24
4431	653567.15	70406.85
4432	653607.03	70379.21

Обозначение характерных точек границ	Координаты, м (система координат МСК-166, зона 3)	
	X	Y
4433	653649.34	70337.44
4434	653676.91	70286.58
4435	653710.24	70215.95
4436	653728.73	70148.23
4437	653736.63	70089.42
4438	653727.52	70022.27
4439	653700.70	69953.48
4440	653666.39	69887.94
4441	653637.35	69828.82
4442	653604.56	69785.14
4443	653544.10	69742.91
4444	653480.05	69721.90
4445	653412.96	69719.42
4446	653337.76	69699.26
4447	653282.23	69666.59
4448	653237.62	69628.16
4449	653217.99	69577.94
4450	653218.24	69510.76
4451	653225.32	69450.11
4452	653239.82	69392.91
4453	653237.53	69363.43
4454	653218.47	69331.03
4455	653174.99	69287.30
4456	653126.08	69225.13
4457	653078.22	69158.98
4458	653060.49	69116.39
4459	653056.54	69073.95
4460	653071.39	69029.20
4461	653107.79	68959.60
4462	653154.36	68890.87
4463	653212.66	68849.80
4464	653267.06	68826.35
4465	653324.62	68822.62
4466	653385.94	68834.64
4467	653465.99	68876.36
4468	653548.46	68934.67
4469	653590.03	68950.71
4470	653630.38	68953.80
4471	653674.64	68949.84
4472	653717.01	68926.76

Обозначение характерных точек границ	Координаты, м (система координат МСК-166, зона 3)	
	X	Y
4473	653745.01	68886.61
4474	653755.28	68844.33
4475	653742.33	68804.62
4476	653716.33	68767.91
4477	653671.07	68724.11
4478	653616.61	68687.06
4479	653577.92	68666.24
4480	653535.63	68631.03
4481	653496.25	68574.61
4482	653484.01	68507.77
4483	653491.28	68453.36
4484	653507.13	68416.23
4485	653535.97	68387.22
4486	653582.55	68359.44
4487	653623.74	68343.42
4488	653692.15	68315.25
4489	653724.42	68309.54
4490	653746.54	68312.71
4491	653768.12	68327.87
4492	653805.62	68365.99
4493	653869.22	68428.38
4494	653911.66	68465.37
4495	653982.68	68510.27
4496	654115.38	68564.08
4497	654198.97	68606.42
4498	654247.11	68614.74
4499	654301.16	68609.51
4500	654355.05	68598.07
4501	654397.75	68557.20
4502	654416.13	68513.05
4503	654423.41	68447.96
4504	654413.97	68388.38
4505	654368.89	68320.14
4506	654321.13	68272.23
4507	654268.27	68229.45
4508	654223.10	68214.15
4509	654177.80	68212.18
4510	654124.07	68220.08
4511	654061.98	68236.08
4512	653995.31	68264.77

Обозначение характерных точек границ	Координаты, м (система координат МСК-166, зона 3)	
	X	Y
4513	653967.95	68285.84
4514	653920.93	68302.94
4515	653876.58	68299.67
4516	653845.11	68286.72
4517	653831.34	68265.67
4518	653833.66	68232.84
4519	653846.23	68188.90
4520	653847.69	68144.91
4521	653832.32	68099.30
4522	653818.13	68067.56
4523	653818.82	68030.64
4524	653839.11	67994.17
4525	653879.42	67957.19
4526	653904.81	67936.03
4527	653930.83	67930.94
4528	653961.41	67933.63
4529	653990.50	67940.20
4530	654065.52	67986.24
4531	654103.20	67999.45
4532	654153.68	67994.97
4533	654218.53	67976.86
4534	654286.99	67947.34
4535	654323.84	67938.72
4536	654394.14	67928.86
4537	654477.82	67902.24
4538	654531.93	67865.44
4539	654590.64	67816.81
4540	654629.61	67829.18
4541	654656.17	67845.02
4542	654683.68	67856.89
4543	654719.37	67865.34
4544	654772.29	67875.86
4545	654802.15	67895.41
4546	654836.06	67934.23
4547	654868.86	67967.70
4548	654915.85	67994.88
4549	654948.10	68004.96
4550	654992.67	67998.00
4551	655027.77	67984.16
4552	655058.38	67965.46

Обозначение характерных точек границ	Координаты, м (система координат МСК-166, зона 3)	
	X	Y
4553	655069.19	67947.03
4554	655081.15	67917.51
4555	655096.24	67877.46
4556	655099.85	67840.45
4557	655089.80	67800.20
4558	655066.47	67763.81
4559	654988.89	67695.72
4560	654963.45	67661.68
4561	654947.31	67623.17
4562	654938.61	67588.10
4563	654938.82	67547.59
4564	654950.38	67496.50
4565	654969.51	67460.40
4566	655008.51	67428.06
4567	655059.57	67405.13
4568	655124.06	67395.24
4569	655194.49	67397.19
4570	655256.93	67404.14
4571	655296.57	67400.74
4572	655342.85	67395.39
4573	655387.51	67401.78
4574	655426.13	67418.81
4575	655464.08	67451.82
4576	655481.28	67478.82
4577	655500.42	67529.70
4578	655516.02	67569.99
4579	655524.15	67592.07
4580	655552.54	67620.72
4581	655584.91	67638.59
4582	655612.17	67645.79
4583	655641.23	67642.81
4584	655675.30	67626.50
4585	655697.17	67599.20
4586	655714.07	67563.68
4587	655718.91	67529.17
4588	655711.39	67481.91
4589	655690.11	67444.49
4590	655664.88	67415.38
4591	655626.53	67392.36
4592	655560.84	67357.48

Обозначение характерных точек границ	Координаты, м (система координат МСК-166, зона 3)	
	X	Y
4593	655469.01	67310.10
4594	655438.48	67298.54
4595	655389.26	67289.74
4596	655327.84	67284.86
4597	655271.10	67280.17
4598	655235.90	67270.62
4599	655180.52	67250.20
4600	655146.65	67246.06
4601	655105.07	67255.82
4602	655066.81	67276.41
4603	655028.93	67309.03
4604	654973.38	67373.57
4605	654936.70	67408.92
4606	654900.12	67426.91
4607	654865.76	67433.65
4608	654826.63	67433.50
4609	654770.61	67427.52
4610	654741.67	67427.82
4611	654708.91	67439.76
4612	654681.43	67457.69
4613	654659.40	67483.44
4614	654643.65	67518.12
4615	654630.93	67554.94
4616	654618.61	67608.02
4617	654607.28	67636.22
4618	654581.14	67684.49
4619	654508.25	67621.26
4620	654463.87	67572.83
4621	654432.96	67515.88
4622	654403.01	67426.93
4623	654380.28	67356.08
4624	654376.63	67296.75
4625	654396.32	67221.96
4626	654426.45	67184.56
4627	654473.33	67159.90
4628	654529.31	67141.42
4629	654567.64	67131.57
4630	654596.97	67112.07
4631	654632.42	67030.66
4632	654648.01	66958.81

Обозначение характерных точек границ	Координаты, м (система координат МСК-166, зона 3)	
	X	Y
4633	654645.34	66887.06
4634	654624.56	66791.84
4635	654617.93	66719.01
4636	654636.19	66657.07
4637	654669.71	66571.33
4638	654701.62	66522.87
4639	654766.63	66468.50
4640	654802.52	66412.45
4641	654822.08	66351.45
4642	654831.64	66305.16
4643	654835.53	66174.52
4644	654850.26	66111.97
4645	654869.42	66070.54
4646	654898.64	66042.89
4647	654942.62	66013.65
4648	655003.02	66006.03
4649	655092.53	66014.37
4650	655164.91	66048.66
4651	655252.02	66081.80
4652	655353.44	66102.23
4653	655411.03	66138.99
4654	655447.89	66181.52
4655	655464.44	66261.87
4656	655452.05	66342.32
4657	655385.56	66439.09
4658	655364.08	66506.97
4659	655375.31	66538.43
4660	655382.08	66577.21
4661	655403.95	66619.67
4662	655428.06	66653.57
4663	655462.40	66673.97
4664	655506.95	66679.37
4665	655573.97	66668.47
4666	655622.41	66645.24
4667	655641.12	66604.57
4668	655663.75	66544.59
4669	655669.67	66469.66
4670	655655.31	66390.28
4671	655600.09	66268.20
4672	655558.56	66189.87

Обозначение характерных точек границ	Координаты, м (система координат МСК-166, зона 3)	
	X	Y
4673	655544.16	66131.86
4674	655542.16	66065.02
4675	655545.58	65965.50
4676	655536.88	65899.72
4677	655541.30	65838.95
4678	655561.50	65783.77
4679	655608.24	65721.29
4680	655656.12	65684.20
4681	655708.70	65672.26
4682	655754.53	65672.47
4683	655814.43	65696.42
4684	655859.76	65749.11
4685	655896.88	65837.04
4686	655907.48	65931.37
4687	655922.57	65983.19
4688	655948.49	66011.46
4689	655992.88	66034.30
4690	656043.43	66038.28
4691	656095.09	66026.73
4692	656130.20	65984.44
4693	656147.63	65944.01
4694	656148.30	65887.54
4695	656128.95	65841.32
4696	656085.33	65800.72
4697	656030.74	65736.06
4698	656009.64	65699.11
4699	656002.74	65653.42
4700	656004.29	65617.45
4701	656028.61	65569.56
4702	656074.10	65495.46
4703	656086.34	65449.73
4704	656089.29	65381.32
4705	656083.00	65341.45
4706	656060.66	65292.86
4707	656033.65	65258.78
4708	655988.70	65227.90
4709	655931.27	65208.51
4710	655897.57	65185.25
4711	655868.45	65148.83
4712	655820.92	65095.59

Обозначение характерных точек границ	Координаты, м (система координат МСК-166, зона 3)	
	X	Y
4713	655785.83	65074.05
4714	655739.37	65068.03
4715	655696.41	65073.72
4716	655650.67	65112.68
4717	655607.77	65178.43
4718	655571.52	65285.89
4719	655540.95	65333.96
4720	655486.40	65371.17
4721	655430.45	65389.22
4722	655364.36	65384.56
4723	655310.89	65355.55
4724	655273.99	65313.91
4725	655253.12	65271.64
4726	655252.17	65221.76
4727	655268.90	65174.87
4728	655305.78	65124.41
4729	655375.43	65077.60
4730	655449.29	65037.20
4731	655494.85	65007.15
4732	655536.00	64971.11
4733	655584.54	64908.70
4734	655650.33	64828.36
4735	655712.28	64774.54
4736	655785.31	64732.32
4737	655895.52	64689.04
4738	655968.11	64657.04
4739	656032.82	64601.13
4740	656073.37	64532.07
4741	656072.13	64478.64
4742	656063.87	64443.58
4743	656038.81	64395.32
4744	656029.95	64354.00
4745	656036.44	64306.67
4746	656048.03	64264.90
4747	656078.36	64222.18
4748	656115.06	64197.06
4749	656167.09	64187.32
4750	656230.08	64191.39
4751	656306.72	64199.61
4752	656338.29	64189.41

Обозначение характерных точек границ	Координаты, м (система координат МСК-166, зона 3)	
	X	Y
4753	656359.38	64164.96
4754	656374.22	64120.23
4755	656376.80	64070.95
4756	656362.14	64019.14
4757	656326.29	63973.99
4758	656268.60	63939.45
4759	656239.60	63910.60
4760	656223.88	63862.75
4761	656222.23	63787.94
4762	656233.77	63737.71
4763	656260.94	63695.74
4764	656271.14	63665.48
4765	656265.79	63625.20
4766	656237.99	63588.83
4767	656204.77	63554.48
4768	656139.14	63385.23
4769	656101.89	63300.41
4770	656065.74	63231.20
4771	656024.44	63178.24
4772	655962.89	63130.19
4773	655922.48	63107.98
4774	655876.96	63101.09
4775	655810.99	63103.58
4776	655750.18	63110.29
4777	655703.25	63105.13
4778	655666.66	63086.63
4779	655630.62	63045.91
4780	655612.86	63003.78
4781	655610.52	62955.17
4782	655625.24	62913.54
4783	655656.06	62869.94
4784	655688.14	62843.31
4785	655761.40	62815.78
4786	655811.51	62799.26
4787	655833.29	62779.29
4788	655840.66	62742.68
4789	655837.38	62644.22
4790	655826.65	62481.34
4791	655828.79	62421.83
4792	655840.07	62376.93

Обозначение характерных точек границ	Координаты, м (система координат МСК-166, зона 3)	
	X	Y
4793	655864.35	62329.92
4794	655901.39	62296.83
4795	655949.55	62274.00
4796	656005.26	62261.29
4797	656070.01	62246.31
4798	656099.40	62227.40
4799	656185.39	62175.67
4800	656229.51	62122.85
4801	656271.44	62038.35
4802	656290.76	62003.15
4803	656331.67	61972.90
4804	656366.95	61960.18
4805	656424.85	61958.25
4806	656455.43	61950.63
4807	656611.22	61942.35
4808	656736.32	61947.78
4809	656855.93	61964.25
4810	656915.28	61983.13
4811	656960.80	62002.66
4812	657052.13	62035.45
4813	657137.42	62062.97
4814	657222.23	62101.75
4815	657308.71	62159.43
4816	657391.02	62226.94
4817	657473.17	62305.86
4818	657537.99	62370.51
4819	657615.62	62437.52
4820	657697.36	62512.25
4821	657774.35	62593.46
4822	657850.95	62674.20
4823	657916.55	62710.42
4824	658000.41	62726.50
4825	658075.60	62736.90
4826	658133.38	62748.30
4827	658167.80	62765.37
4828	658204.25	62796.32
4829	658242.38	62840.68
4830	658273.54	62861.17
4831	658318.08	62870.22
4832	658363.11	62868.17

Обозначение характерных точек границ	Координаты, м (система координат МСК-166, зона 3)	
	X	Y
4833	658409.91	62845.73
4834	658470.78	62806.56
4835	658524.77	62761.73
4836	658563.33	62734.50
4837	658633.83	62709.96
4838	658737.40	62691.76
4839	658808.56	62671.28
4840	658889.38	62634.29
4841	658966.65	62586.46
4842	659072.46	62527.00
4843	659173.28	62469.52
4844	659306.80	62397.01
4845	659370.22	62370.84
4846	659416.11	62338.57
4847	659480.68	62275.98
4848	659529.63	62245.18
4849	659585.93	62229.37
4850	659688.18	62220.91
4851	659782.45	62212.10
4852	659842.59	62189.77
4853	659894.37	62155.11
4854	659931.10	62108.65
4855	659980.71	62011.14
4856	660028.11	61923.76
4857	660106.99	61807.96
4858	660158.54	61727.41
4859	660222.55	61657.23
4860	660295.16	61594.09
4861	660346.37	61551.81
4862	660413.82	61515.13
4863	660472.84	61498.13
4864	660524.59	61495.04
4865	660579.22	61507.63
4866	660646.70	61531.48
4867	660765.85	61584.69
4868	660851.33	61624.45
4869	660936.81	61674.89
4870	661017.20	61729.09
4871	661085.47	61776.11
4872	661130.33	61818.56

Обозначение характерных точек границ	Координаты, м (система координат МСК-166, зона 3)	
	X	Y
4873	661213.08	61931.60
4874	661279.28	62005.66
4875	661335.55	62072.61
4876	661364.19	62130.37
4877	661384.71	62185.10
4878	661400.78	62266.33
4879	661412.66	62371.85
4880	661424.85	62444.45
4881	661455.84	62513.77
4882	661496.11	62569.78
1	661541.99	62578.88
4883	601012.50	17743.50
4884	600967.22	17797.10
4885	600939.79	17829.57
4886	600781.90	18016.49
4887	600685.61	17954.42
4888	600608.39	18028.90
4889	600570.21	18010.16
4890	600312.01	17883.44
4891	600275.91	17670.91
4892	600322.48	17658.02
4893	600389.31	17662.09
4894	600450.59	17632.78
4895	600509.12	17585.25
4896	600570.74	17534.74
4897	600621.16	17479.16
4898	600906.68	17676.22
4883	601012.50	17743.50
4899	589978.57	22233.89
4900	589866.75	22344.65
4901	589701.51	22408.15
4902	589704.99	22302.03
4903	589706.32	22261.48
4904	589708.86	22184.19
4905	589779.65	22096.20
4906	589924.08	22088.34
4907	589972.53	22194.00
4899	589978.57	22233.89

Площадь муниципального образования 375327,98 га.

ТЕКСТОВОЕ ОПИСАНИЕ МЕСТОПОЛОЖЕНИЯ ГРАНИЦ  
МУНИЦИПАЛЬНОГО ОБРАЗОВАНИЯ  
ШАРЫПОВСКИЙ МУНИЦИПАЛЬНЫЙ ОКРУГ

Со смежным муниципальным образованием  
Боготольский муниципальный округ Красноярского края  
(далее – Боготольский муниципальный округ)

Граница муниципального образования Шарыповский муниципальный округ на участке со смежным муниципальным образованием Боготольский муниципальный округ проходит от узловой точки 1 до узловой точки 128 протяженностью 28962,90 м.

От точки 1 – узловой точки пересечения границ Кемеровской области – Кузбасса, муниципального образования Шарыповский муниципальный округ и муниципального образования Боготольский муниципальный округ граница следует общим направлением на северо-восток извилистой линией 28962,90 м по середине реки Чулым вверх по течению до точки 128 – узловой точки пересечения границ муниципального образования Боготольский муниципальный округ, муниципального образования Шарыповский муниципальный округ и муниципального образования Назаровский муниципальный округ Красноярского края (далее – Назаровский муниципальный округ).

Со смежным муниципальным образованием  
Назаровский муниципальный округ

Граница муниципального образования Шарыповский муниципальный округ на участке со смежным муниципальным образованием Назаровский муниципальный округ проходит от узловой точки 128 до узловой точки 412 протяженностью 88750,16 м.

От точки 128 – узловой точки пересечения границ муниципального образования Боготольский муниципальный округ, муниципального образования Шарыповский муниципальный округ и муниципального образования Назаровский муниципальный округ граница идет на юго-восток прямой линией 2175,52 м по сенокосу, пересекая полевую дорогу, озеро Большое, безымянный ручей, по лесу до точки 132.

От точки 132 граница следует на юго-запад ломаной линией 1703,38 м по лесу, пересекая полевые дороги, пастбищу, пашне до точки 137. Далее граница проходит на юго-восток прямой линией 437,83 м по сенокосу до полевой дороги (точка 138). Затем граница идет ломаной линией по полевой дороге: на юго-восток 847,21 м до точки 141, на юг 1434,88 м, пересекая проселочную дорогу между

населенными пунктами деревня Ершово Шарыповского муниципального округа и деревня Куличка Назаровского муниципального округа, до точки 144.

От точки 144 граница следует ломаной линией по проселочной дороге между населенными пунктами деревня Гудково Шарыповского муниципального округа и деревня Куличка Назаровского муниципального округа: на юг 2799,76 м, пересекая реку Еловый Ключ, до точки 149, на юго-восток 2679,99 м до точки 155. Далее граница проходит в северо-восточном направлении ломаной линией 4178,15 м по пашне, сенокосу до точки 174.

От точки 174 граница идет на юго-запад ломаной линией 2992,86 м по пашне, сенокосу, пересекая полевою дорожку, до точки 182. Затем граница следует на юго-восток ломаной линией 931,30 м по пашне, лесу, пересекая реку Сютик, по пастбищу до точки 188. Далее граница проходит на юго-запад ломаной линией 552,08 м по границе пастбища и пашни до точки 191.

От точки 191 граница идет в юго-восточном направлении ломаной линией 774,20 м по пастбищу до точки 196. Затем граница следует на юг ломаной линией 1192,60 м по пастбищу, пашне, сенокосу до точки 201. Далее граница проходит в юго-восточном направлении ломаной линией 3584,54 м по сенокосу, пашне, пересекая проселочную дорожку между населенными пунктами село Березовское Шарыповского муниципального округа и деревня Сютик Назаровского муниципального округа, автомобильную дорожку Шарыпово – Назарово, до точки 218.

От точки 218 граница идет на северо-восток ломаной линией 2488,21 м по пашне, пересекая линию электропередачи, до точки 223. Затем граница следует на юго-восток прямой линией 447,24 м по пашне до точки 225. Далее граница проходит в юго-восточном направлении ломаной линией 1843,60 м по границе сенокоса и пашни, пересекая автомобильную дорожку Подъезд к Александровке – Горбы, до точки 233.

От точки 233 граница идет в северном направлении прямой линией 221,53 м по сенокосу до точки 234. Затем граница следует в северо-восточном направлении прямой линией 317,53 м по сенокосу, пашне до точки 235. Далее граница проходит на восток прямой линией 474,94 м по пашне до точки 236.

От точки 236 граница идет на юго-запад прямой линией 2156,75 м по пашне до точки 241. Затем граница следует на юго-восток ломаной линией 2237,53 м по пашне, пересекая полевою дорожку, по сенокосу до точки 247. Далее граница проходит на юго-запад ломаной линией 5065,97 м по границе пашни и сенокоса, по пашне, пересекая линию электропередачи, по лесу, сенокосу, пашне до точки 258.

От точки 258 граница идет в восточном направлении ломаной линией 2836,60 м по пашне, сенокосу до точки 271. Затем граница следует на юго-восток прямой линией 831,78 м по границе пашни и пастбища до точки 273. Далее граница проходит на юго-запад прямой линией 344,66 м по границе пашни и пастбища, пересекая проселочную дорожку между населенными пунктами деревня Горбы Шарыповского муниципального округа и деревня Каргала Назаровского муниципального округа, до точки 275.

От точки 275 граница идет в юго-восточном направлении плавной линией 1166,79 м по границе пашни и пастбища до точки 281. Затем граница следует на юго-запад ломаной линией 1655,48 м по пашне вдоль ручья Горбинский 2-й до точки 285. Далее граница проходит на юго-восток прямой линией 1833,33 м по пастбищу, пересекая ручей Горбинский 2-й, по заболоченной местности до точки 289.

От точки 289 граница идет в западном направлении ломаной линией 7361,48 м по заболоченной местности, пашне, пастбищу, пересекая безымянные ручьи, по лесу, пастбищу, пашне до точки 307. Затем граница следует на северо-запад прямой линией 3344,03 м по границе пашни и пастбища, пересекая проселочную дорогу от деревни Горбы Шарыповского муниципального округа до автомобильной дороги Красная Сопка – Крутоярский, по пастбищу, лесу, пашне до точки 319.

От точки 319 граница проходит на юго-запад прямой линией 452,09 м по пашне до точки 320. Далее граница идет на юго-восток ломаной линией 3108,13 м по пашне вдоль автомобильной дороги Крутоярский – Березовское, пересекая автомобильную дорогу Красная Сопка – Крутоярский, линию электропередачи, до железной дороги Красная Сопка – Кия-Шалтырь (точка 344).

От точки 344 граница следует в восточном направлении плавной линией 2727,50 м по железной дороге Красная Сопка – Кия-Шалтырь до точки 366. Затем граница проходит в юго-западном направлении прямой линией 544,78 м по лесу до точки 372. Далее граница идет на запад прямой линией 3741,37 м по лесу, сенокосу, пашне до точки 377.

От точки 377 граница следует на юго-восток прямой линией 1290,52 м по пашне, сенокосу, лесу до точки 379. Затем граница проходит на восток прямой линией 2144,91 м по сенокосу, кустарникам, лесу до точки 383. Далее граница идет на юго-восток прямой линией 2070,15 м по лесу, сенокосу до точки 387.

От точки 387 граница следует в юго-восточном направлении прямой линией 689,22 м по сенокосу, лесу до точки 388. Затем граница проходит на юго-запад ломаной линией 2731,53 м по лесу, сенокосу до точки 394. Далее граница идет в юго-восточном направлении прямой линией 939,06 м по лесу до точки 395.

От точки 395 граница следует на юго-запад ломаной линией 3198,60 м по лесу, сенокосу до точки 403. Затем граница проходит на юго-восток ломаной линией 1275,79 м, пересекая полевою дорогу, по границе пашни и леса до полевой дороги (точка 406). Далее граница идет на запад ломаной линией 1166,31 м по полевой дороге до точки 409.

От точки 409 граница следует на юго-восток прямой линией 1758,45 м по пашне до полевой дороги до точки 412 – узловой точки пересечения границ муниципального образования Назаровский муниципальный округ, муниципального образования Шарыповский муниципальный округ и муниципального образования Ужурский муниципальный округ Красноярского края (далее – Ужурский муниципальный округ).

Со смежным муниципальным образованием  
Ужурский муниципальный округ

Граница муниципального образования Шарыповский муниципальный округ на участке со смежным муниципальным образованием Ужурский муниципальный округ проходит от узловой точки 412 до узловой точки 1348 протяженностью 115049,85 м.

От точки 412 – узловой точки пересечения границ муниципального образования Назаровский муниципальный округ, муниципального образования Шарыповский муниципальный округ и муниципального образования Ужурский муниципальный округ граница идет на северо-запад ломаной линией 952,55 м по пашне, пересекая полевою дорогу, до точки 416.

От точки 416 граница следует на юго-запад ломаной линией 4092,37 м по пашне, сенокосу, пересекая проселочную дорогу между населенными пунктами деревня Белоозерка Шарыповского муниципального округа и деревня Корнилово Ужурского муниципального округа, по пастбищу до берега озера Белое (точка 427). Затем граница проходит общим направлением на юго-восток извилистой линией 10484,39 м по берегу озера Белое, огибая озеро Белое с восточной стороны, до точки 708.

От точки 708 граница идет общим направлением на юг извилистой линией 3467,51 м по болоту до реки Ужур (точка 809). Далее граница следует общим направлением на юго-запад извилистой линией 6163,12 м по середине реки Ужур вверх по течению до точки 1159.

От точки 1159 граница проходит в юго-западном направлении ломаной линией 4804,62 м по пастбищу, пашне, лесу, сенокосу, пересекая проселочную дорогу между населенными пунктами деревня Можары Шарыповского муниципального округа и село Локшино Ужурского муниципального округа, до точки 1176. Затем граница идет на северо-запад ломаной линией 5193,63 м по лесу, сенокосу, пашне, пересекая полевою дорогу, реку Можарка, по пастбищу до точки 1191.

От точки 1191 граница следует в юго-западном направлении ломаной линией 1160,07 м по лесу, пересекая полевою дорогу, по пашне до точки 1194. Далее граница проходит в западном направлении прямой линией 1566,62 м по пашне, лесу до точки 1195.

От точки 1195 граница идет по лесу: на юго-запад прямой линией 1584,89 м до точки 1198, на юго-восток ломаной линией 375,46 м до точки 1200, на юго-запад прямой линией 772,71 м, пересекая линию электропередачи и лесную дорогу, до точки 1201, на северо-запад ломаной линией 2085,40 м, пересекая реку Сухой Кадат, до точки 1206, на юго-запад ломаной линией 4545,48 м, пересекая лесную дорогу, реку Мокрый Кадат, безымянный ручей, до точки 1220.

От точки 1220 граница следует в юго-восточном направлении ломаной линией 5208,52 м по лесу, пересекая безымянный ручей, по пастбищу, пересекая проселочную дорогу между населенными пунктами село Темра Шарыповского муниципального округа и село Ораки Шарыповского муниципального округа, реку Еловый, до точки 1225. Затем граница проходит по лесу: на восток прямой линией

595,18 м до точки 1226, на юг прямой линией 1859,68 м, пересекая лесную дорогу, до точки 1227, на юго-восток прямой линией 1388,25 м до точки 1228.

От точки 1228 граница идет в северо-восточном направлении ломаной линией 8193,45 м по лесу, пересекая лесную дорогу, реку Кайлачуль, проселочную дорогу между населенными пунктами село Темра Шарыповского муниципального округа и село Ораки Шарыповского муниципального округа, проселочную дорогу между населенными пунктами село Темра Шарыповского муниципального округа и село Ашпан Ужурского муниципального округа, до точки 1247. Далее граница следует на восток ломаной линией 3552,46 м по лесу, пашне, пастбищу, пересекая ручей Медвежий, полевую дорогу, до точки 1253.

От точки 1253 граница проходит в юго-восточном направлении прямой линией 457,39 м по пашне, пастбищу, пересекая полевую дорогу, линию электропередачи, до точки 1255. Затем граница идет на юго-запад ломаной линией 1388,86 м по пастбищу, пашне, пересекая линию электропередачи, до точки 1259.

От точки 1259 граница следует в юго-восточном направлении ломаной линией 4267,10 м по пастбищу, пашне, пересекая проселочную дорогу между населенными пунктами село Темра Шарыповского муниципального округа и село Ашпан Ужурского муниципального округа, по болоту, пересекая реку Баит, полевую дорогу, по пастбищу, пашне, пересекая проселочную дорогу между населенными пунктами село Ораки Шарыповского муниципального округа и село Ашпан Ужурского муниципального округа, до точки 1268. Далее граница проходит на северо-восток прямой линией 1166,44 м по пастбищу, пересекая безымянный ручей, до точки 1270.

От точки 1270 граница идет в юго-восточном направлении прямой линией 2926,81 м по пастбищу, заболоченной местности, пересекая реку Мартычуль, по лесу, пересекая ручей Окуневый, по пашне, пересекая проселочную дорогу между населенными пунктами село Ораки Шарыповского муниципального округа и деревня Красное Озеро Ужурского муниципального округа, до точки 1274.

От точки 1274 граница следует на юго-запад ломаной линией 4858,92 м по пастбищу, лесу, пашне, пересекая полевую дорогу, по сенокосу, пересекая автомобильную дорогу Шарыпово – Ужур – Балахта, до точки 1289. Затем граница проходит в юго-восточном направлении ломаной линией 7324,28 м по сенокосу, лесу, пересекая полевую дорогу, просеку, по пастбищу до точки 1307.

От точки 1307 граница идет в юго-западном направлении ломаной линией 6311,31 м по пастбищу, лесу, пересекая проселочную дорогу между населенными пунктами село Парная Шарыповского муниципального округа и поселок Солбатский Ужурского муниципального округа, по сенокосу до точки 1321. Далее граница следует по лесу: на юго-восток ломаной линией 633,10 м до точки 1323, на юго-запад прямой линией 1144,94 м до точки 1327.

От точки 1327 граница проходит на юго-восток ломаной линией 7553,40 м по пашне, лесу, пересекая лесную дорогу, до точки 1333. Затем граница идет на восток ломаной линией 1658,73 м по лесу, пастбищу до точки 1336. Далее граница следует на юг прямой линией 1496,49 м по границе пастбища и леса до точки 1338.

От точки 1338 граница проходит на юго-запад прямой линией 725,79 м по границе леса и пастбища до точки 1339. Затем граница идет на юго-восток ломаной линией 5089,93 м по пастбищу, пересекая проселочную дорогу между населенными пунктами село Малое Озеро Шарыповского муниципального округа и поселок Солнечный городского округа ЗАТО поселок Солнечный Красноярского края, по пашне, сенокосу до точки 1348 – узловой точки пересечения границ муниципального образования Ужурский муниципальный округ, муниципального образования Шарыповский муниципальный округ и Республики Хакасия.

#### Со смежной территорией Республики Хакасия

Граница муниципального образования Шарыповский муниципальный округ на участке со смежной территорией Республики Хакасия проходит от узловой точки 1348 до узловой точки 2050 протяженностью 118290,20 м.

От точки 1348 – узловой точки пересечения границ муниципального образования Ужурский муниципальный округ, муниципального образования Шарыповский муниципальный округ и Республики Хакасия граница следует на запад прямой линией 1208,53 м по пашне, лесу до точки 1349.

От точки 1349 граница идет в юго-западном направлении ломаной линией 4524,20 м по лесу, пашне, пересекая линию электропередачи, по сенокосу, пересекая полевую дорогу, по пастбищу, пересекая безымянный ручей, до точки 1355. Далее граница проходит на северо-запад прямой линией 549,26 м по пастбищу, пашне, пересекая безымянный ручей, полевую дорогу, до точки 1357.

От точки 1357 граница следует на юго-запад ломаной линией 4571,13 м по пашне, пересекая полевую дорогу, безымянный ручей, по пастбищу, лесу, сенокосу, пересекая проселочную дорогу между населенными пунктами село Малое Озеро Шарыповского муниципального округа и деревня Костино Орджоникидзевского района Республики Хакасия, до точки 1391. Затем граница идет общим направлением на юг ломаной линией 4364,81 м по лесу, пастбищу, пересекая полевые дороги, по границе пастбища и кустарников, пересекая реку Печище, до точки 1405.

От точки 1405 граница проходит на юго-восток ломаной линией 1957,33 м по лесу, пересекая лесную дорогу, до точки 1409. Далее граница следует на юго-запад прямой линией 410,11 м по лесу до точки 1410. Затем граница идет на юго-запад ломаной линией 1952,03 м по лесу, пересекая полевую дорогу, по пастбищу до точки 1412.

От точки 1412 граница проходит на северо-запад ломаной линией 5416,63 м по лесу, кустарникам, пересекая лесные дороги, реку Печище, до точки 1416. Далее граница следует на юго-запад ломаной линией 2802,21 м по лесу, пастбищу, кустарникам, пересекая лесные дороги, реку Верхнее Печище, проселочную дорогу между населенными пунктами село Малое Озеро Шарыповского муниципального округа и деревня Агаскыр Орджоникидзевского района Республики Хакасия, до точки 1420.

От точки 1420 граница идет на северо-запад прямой линией 3318,02 м по лесу, пастбищу, сенокосу до точки 1429. Затем граница проходит в северном направлении прямой линией 1824,63 м по лесу до точки 1434. Далее граница следует на запад прямой линией 422,36 м по лесу, сенокосу до точки 1436.

От точки 1436 граница идет на северо-восток прямой линией 3896,87 м по лесу, пересекая реку Кулаков Лог, безымянный ручей, по сенокосу, пастбищу до точки 1450. Затем граница проходит на северо-запад ломаной линией 1145,59 м по лесу, пересекая реку Верхнее Печище, по границе болота до реки Верхнее Печище (точка 1456).

От точки 1456 граница следует на северо-запад извилистой линией 4379,38 м по середине реки Верхнее Печище вверх по течению до точки 1557. Далее граница идет на северо-запад ломаной линией 2540,15 м по лесу, пересекая лесную дорогу, до точки 1570. Затем граница проходит на юго-запад ломаной линией 2895,95 м по лесу, пересекая полевую дорогу, по пастбищу до точки 1582.

От точки 1582 граница следует в западном направлении ломаной линией 3985,79 м по лесу, пересекая полевые дороги, по пастбищу до реки Ничкурюп (точка 1599). Далее граница идет общим направлением на северо-восток извилистой линией 8836,45 м по середине реки Ничкурюп вниз по течению до точки 1850.

От точки 1850 граница проходит на северо-запад ломаной линией 9076,35 м по лесу, пересекая реку Амочкуль 3-й, лесные дороги, безымянные ручьи, реку Оржуйль, по пастбищу до точки 1918. Затем граница следует на север ломаной линией 9726,59 м по пастбищу, лесу, пересекая реку Берещ, по сенокосу, пересекая безымянный ручей, лесные дороги, реку Андрюшкина, до точки 1933.

От точки 1933 граница идет на юго-запад прямой линией 204,50 м по лесу до точки 1934. Далее граница проходит на северо-запад ломаной линией 4273,29 м по лесу, пересекая полевую дорогу, по сенокосу, пересекая реку Инзиюл, по пастбищу до точки 1947. Затем граница следует в юго-западном направлении ломаной линией 1558,73 м по лесу, по границе леса и пастбища до точки 1954.

От точки 1954 граница идет на запад ломаной линией 2708,56 м по лесу, пастбищу, пересекая реку Базыр, полевую дорогу, до точки 1958. Далее граница проходит на северо-запад ломаной линией 3470,98 м по пастбищу, лесу, пересекая реку Тустуюл 1-й, полевую дорогу, по сенокосу до точки 1967.

От точки 1967 граница следует на север прямой линией 1704,21 м по сенокосу, пересекая реку Еловый, линию электропередачи, проселочную дорогу Белогорск – Горячегорск, по лесу до точки 1968. Затем граница идет на северо-восток прямой линией 1063,26 м по лесу, сенокосу до точки 1969. Далее граница проходит на северо-запад ломаной линией 527,56 м по лесу, сенокосу до точки 1973.

От точки 1973 граница следует в западном направлении прямой линией 956,77 м по сенокосу, по границе сенокоса и леса, пересекая полевую дорогу, до точки 1975. Затем граница идет на юго-запад прямой линией 843,33 м по лесу, пересекая безымянный ручей, по сенокосу до точки 1976. Далее граница проходит на северо-запад ломаной линией 4037,32 м по лесу, пересекая реку Сунгуюл, по сенокосу, пересекая полевую дорогу, до точки 1993.

От точки 1993 граница следует на юго-запад прямой линией 3132,88 м по сенокосу, пересекая реку Березовая, по лесу, пересекая реку Обьюлчик, полевою дорогу, до точки 2005. Затем граница идет на северо-запад прямой линией 4308,01 м по лесу, пастбищу, пересекая реку Обьюл, полевою дорогу, до точки 2023.

От точки 2023 граница проходит в юго-западном направлении ломаной линией 1969,42 м по сенокосу, лесу до точки 2026. Далее граница следует на северо-запад ломаной линией 2863,04 м по лесу, пересекая реку Едетка, полевою дорогу, по сенокосу, пересекая безымянный ручей, до точки 2033. Затем граница идет на юго-запад прямой линией 971,42 м по лесу, сенокосу до точки 2036.

От точки 2036 граница проходит в северо-западном направлении ломаной линией 2303,17 м по лесу, пересекая безымянный ручей, реку Семеновка, полевою дорогу, по сенокосу до точки 2043. Далее граница следует на юго-запад ломаной линией 1589,38 м по сенокосу, болоту, пересекая железную дорогу Красная Сопка – Кия-Шалтырь, по кустарникам до реки Урюп до точки 2050 – узловой точки пересечения границ Республики Хакасия, муниципального образования Шарыповский муниципальный округ и Кемеровской области – Кузбасса.

Со смежной территорией Кемеровской области – Кузбасса

Граница муниципального образования Шарыповский муниципальный округ на участке со смежной территорией Кемеровской области – Кузбасса проходит от узловой точки 2050 до узловой точки 1 протяженностью 144363,78 м.

От точки 2050 – узловой точки пересечения границ Республики Хакасия, муниципального образования Шарыповский муниципальный округ и Кемеровской области – Кузбасса граница идет общим направлением на северо-восток извилистой линией 59135,48 м по середине реки Урюп вниз по течению до точки 3468.

От точки 3468 граница следует в юго-восточном направлении ломаной линией 1202,08 м по пастбищу, болоту до точки 3482. Затем граница проходит на восток прямой линией 344,89 м по болоту, пастбищу до точки 3485. Далее граница идет на северо-восток прямой линией 222,52 м по пастбищу до точки 3487.

От точки 3487 граница следует в юго-восточном направлении прямой линией 692,17 м по пастбищу до полевой дороги (точка 3491). Затем граница проходит на северо-восток ломаной линией 756,47 м по полевой дороге до точки 3495. Далее граница идет в северном направлении прямой линией 394,26 м по пастбищу до точки 3496.

От точки 3496 граница следует в северо-восточном направлении прямой линией 465,54 м по пастбищу, пересекая проселочную дорогу между населенными пунктами городской поселок Дубинино Шарыповского муниципального округа и деревня Серебряково Тисульского муниципального округа Кемеровской области – Кузбасса, по кустарникам до точки 3497. Затем граница проходит на северо-запад ломаной линией 710,48 м по границе кустарников и пастбища до точки 3499. Далее граница идет на юго-восток ломаной линией 597,77 м по границе кустарников и пастбища, по пастбищу до точки 3501.

От точки 3501 граница следует в северо-восточном направлении прямой линией 613,73 м по пастбищу до точки 3502. Затем граница проходит на север ломаной линией 309,16 м по пастбищу до реки Урюп (точка 3504). Далее граница идет общим направлением на северо-восток извилистой линией 16361,56 м по середине реки Урюп вниз по течению до устья безымянной протоки (точка 3871).

От точки 3871 граница следует общим направлением на юго-восток извилистой линией 806,85 м по середине безымянной протоки вверх по течению до точки 3910. Затем граница проходит на северо-восток ломаной линией 7031,50 м по пастбищу, пересекая полевую дорогу, по болоту, кустарникам до безымянного озера (точка 3941).

От точки 3941 граница идет на юго-запад и северо-восток извилистой линией 1520,51 м по берегу безымянного озера, огибая его с западной и южной стороны, до точки 3987. Далее граница следует на северо-восток ломаной линией 467,22 м по пастбищу до реки Урюп (точка 4008). Затем граница проходит общим направлением на северо-восток извилистой линией 5315,54 м по середине реки Урюп вниз по течению до точки 4116.

От точки 4116 граница идет в юго-западном направлении ломаной линией 395,27 м по пастбищу до точки 4138. Далее граница следует общим направлением на северо-запад плавной линией 1382,20 м по пастбищу, кустарникам до точки 4187. Затем граница проходит общим направлением на север ломаной линией 3642,56 м по пастбищу, пересекая проселочную дорогу между населенными пунктами деревня Новокурск Шарыповского муниципального округа и деревня Старый Урюп Тяжинского муниципального округа Кемеровской области – Кузбасса, по пашне, сенокосу до точки 4199.

От точки 4199 граница идет в северо-восточном направлении ломаной линией 1580,59 м по пашне, пастбищу, пересекая проселочную дорогу между населенными пунктами деревня Скрипачи Шарыповского муниципального округа и деревня Старый Урюп Тяжинского муниципального округа Кемеровской области – Кузбасса, до реки Урюп (точка 4215).

От точки 4215 граница следует извилистой линией по середине реки Урюп вниз по течению на северо-запад 1155,74 м до точки 4243, на северо-восток 3882,10 м до точки 4304, общим направлением на северо-запад 35377,59 м до реки Чулым до точки 1 – узловой точки пересечения границ Кемеровской области – Кузбасса, муниципального образования Шарыповский муниципальный округ и муниципального образования Боготольский муниципальный округ.

#### Со смежной территорией Республики Хакасия

Граница муниципального образования Шарыповский муниципальный округ (деревня Киргисуль) на участке со смежной территорией Республики Хакасия проходит от узловой точки 4883 до узловой точки 4883 протяженностью 2010,56 м.

От точки 4883 – узловой точки пересечения границ муниципального образования Шарыповский муниципальный округ (деревня Киргисуль) и Республики Хакасия граница идет в юго-восточном направлении прямой линией

357,35 м по пастбищу, пересекая автомобильную дорогу Солдаткино – Полуторник, по сенокосу до точки 4886.

От точки 4886 граница следует по сенокосу: на юго-запад прямой линией 114,56 м до точки 4887, на юго-восток прямой линией 107,29 м до точки 4888. Далее граница проходит на юго-запад ломаной линией 545,72 м по сенокосу, пересекая автомобильную дорогу Киргисуль – Лесной, по границе пастбища и леса до точки 4891. Затем граница идет на северо-запад ломаной линией 413,32 м по пастбищу вдоль безымянной протоки реки Урюп до точки 4897.

От точки 4897 граница следует в северо-восточном направлении прямой линией 472,32 м по пастбищу вдоль железной дороги Красная Сопка – Кия-Шалтырь до точки 4883 – узловой точки пересечения границ муниципального образования Шарыповский муниципальный округ (деревня Киргисуль) и Республики Хакасия.

#### Со смежной территорией Республики Хакасия

Граница муниципального образования Шарыповский муниципальный округ (поселок Юферовское) на участке со смежной территорией Республики Хакасия проходит от узловой точки 4899 до узловой точки 4899 протяженностью 972,64 м.

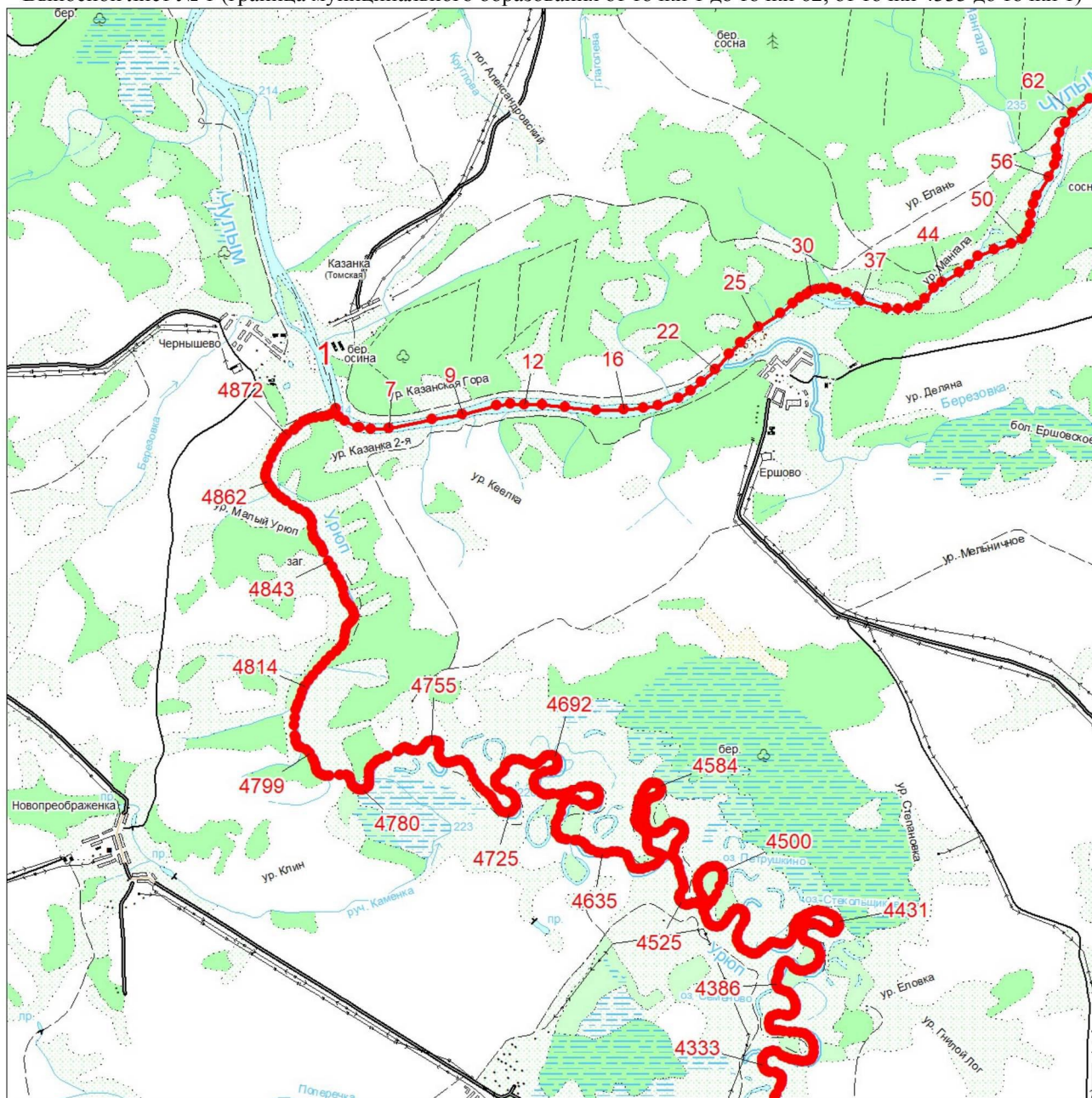
От точки 4899 – узловой точки пересечения границ муниципального образования Шарыповский муниципальный округ (поселок Юферовское) и Республики Хакасия граница идет на юго-восток ломаной линией 334,41 м по лесу вдоль реки Кургусуулка Лиственная до точки 4901. Далее граница следует на запад прямой линией 224,08 м по лесу, границе пастбища и леса, пересекая автомобильную дорогу Киргисуль – Лесной, до точки 4904.

От точки 4904 граница проходит по пастбищу: на северо-запад прямой линией 112,93 м до точки 4905, на север прямой линией 144,64 м до точки 4906. Затем граница идет на северо-восток ломаной линией 156,58 м по границе пастбища и леса, пересекая автомобильную дорогу Киргисуль – Лесной, по лесу до точки 4899 – узловой точки пересечения границ муниципального образования Шарыповский муниципальный округ (поселок Юферовское) и Республики Хакасия.



## Раздел II. Выносные листы обзорной схемы местоположения границ муниципального образования

Выносной лист № 1 (граница муниципального образования от точки 1 до точки 62, от точки 4333 до точки 1)




Масштаб 1:100000

Условные обозначения:



Граница муниципального образования

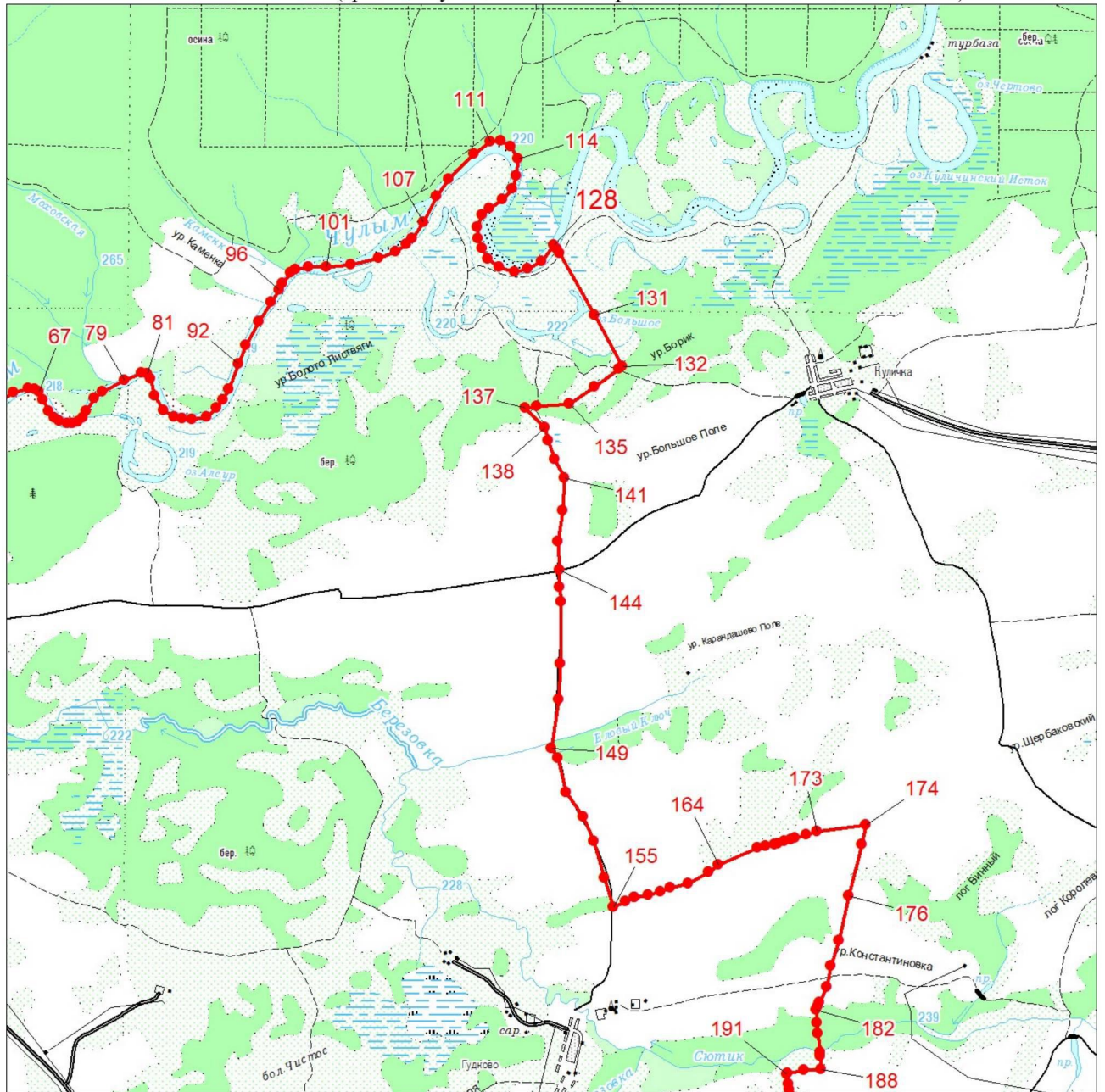


Характерная точка границы муниципального образования




Надписи номеров характерных точек границы муниципального образования

Выносной лист № 2 (граница муниципального образования от точки 67 до точки 191)



Масштаб 1:100000

Условные обозначения:



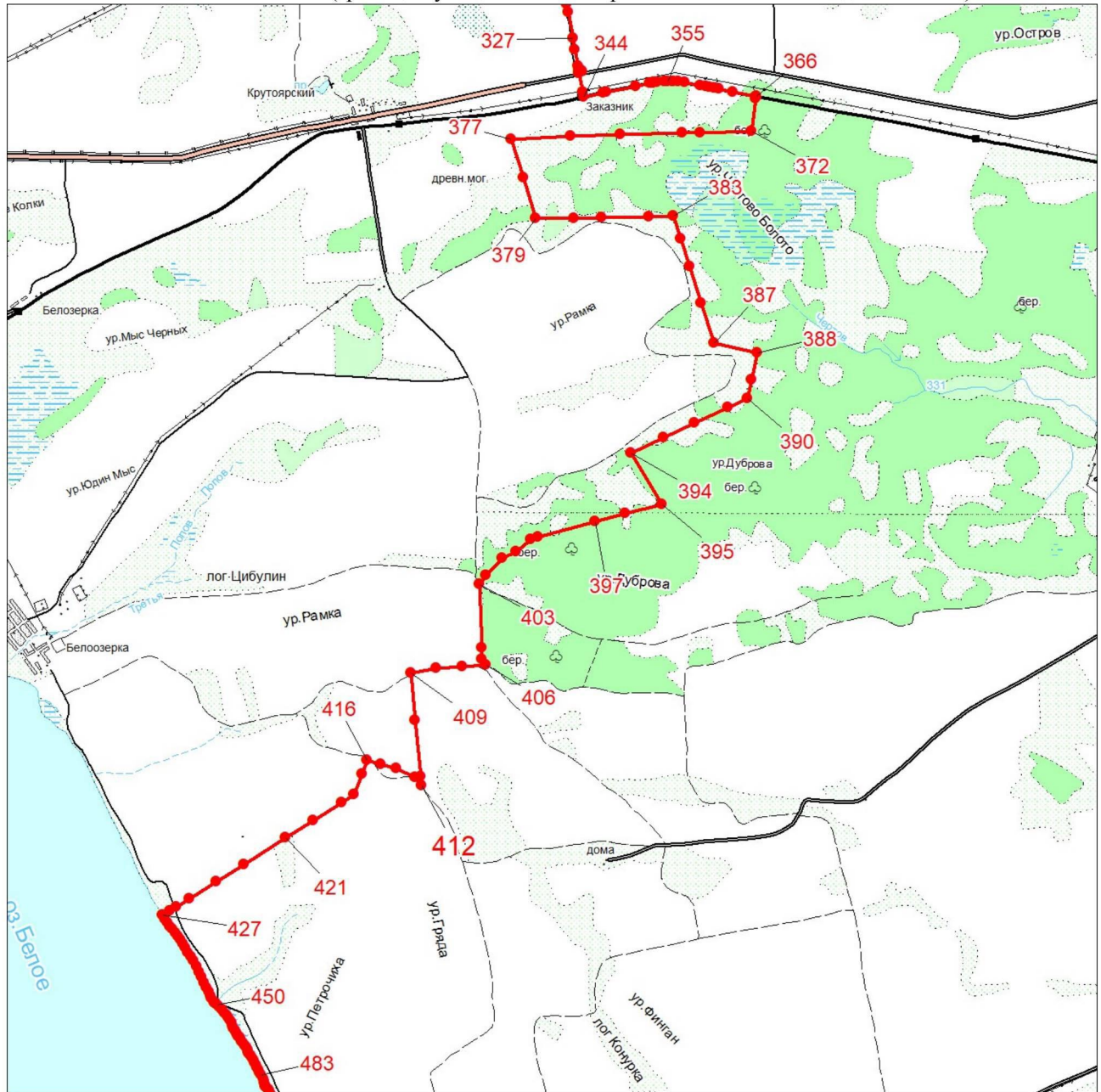
Граница муниципального образования

Характерная точка границы муниципального образования

Надписи номеров характерных точек границы муниципального образования

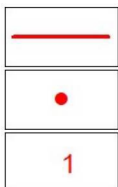


Выносной лист № 4 (граница муниципального образования от точки 327 до точки 483)



Масштаб 1:100000

Условные обозначения:

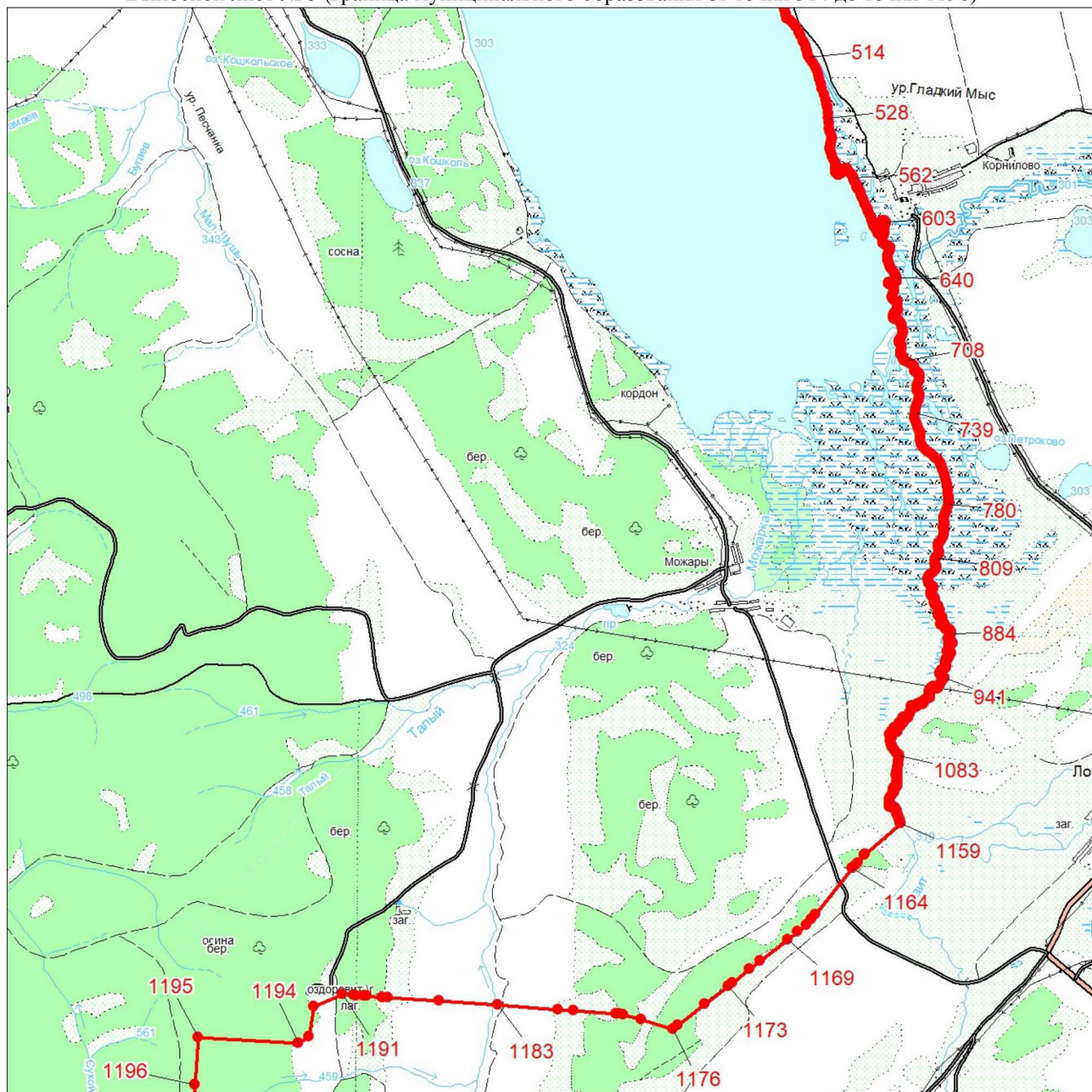


Граница муниципального образования

Характерная точка границы муниципального образования


Надписи номеров характерных точек границы муниципального образования

Выносной лист № 5 (граница муниципального образования от точки 514 до точки 1196)



Масштаб 1:100000

Условные обозначения:

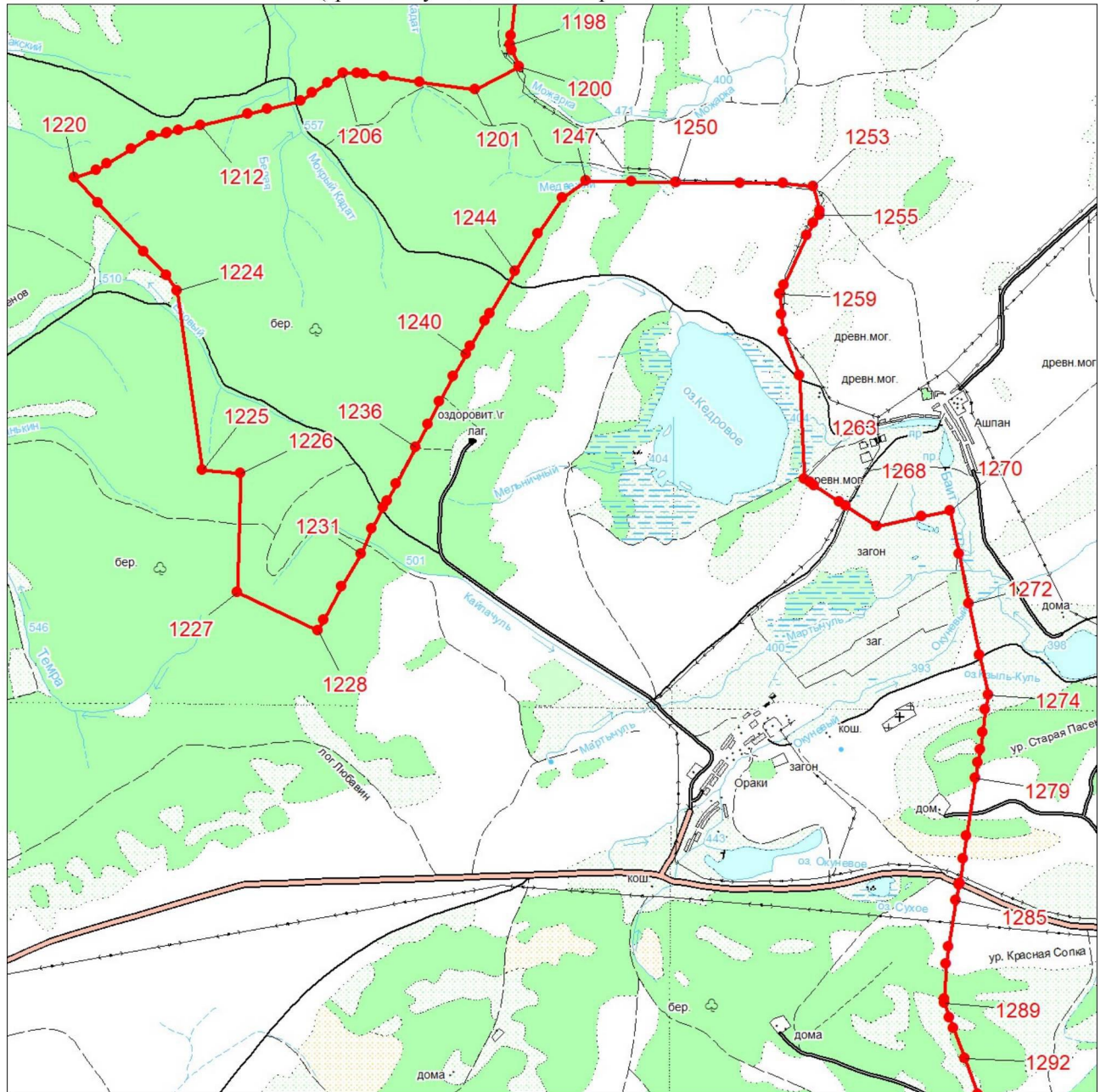


Граница муниципального образования

Характерная точка границы муниципального образования


Надписи номеров характерных точек границы муниципального образования

Выносной лист № 6 (граница муниципального образования от точки 1198 до точки 1292)



Масштаб 1:100000

Условные обозначения:

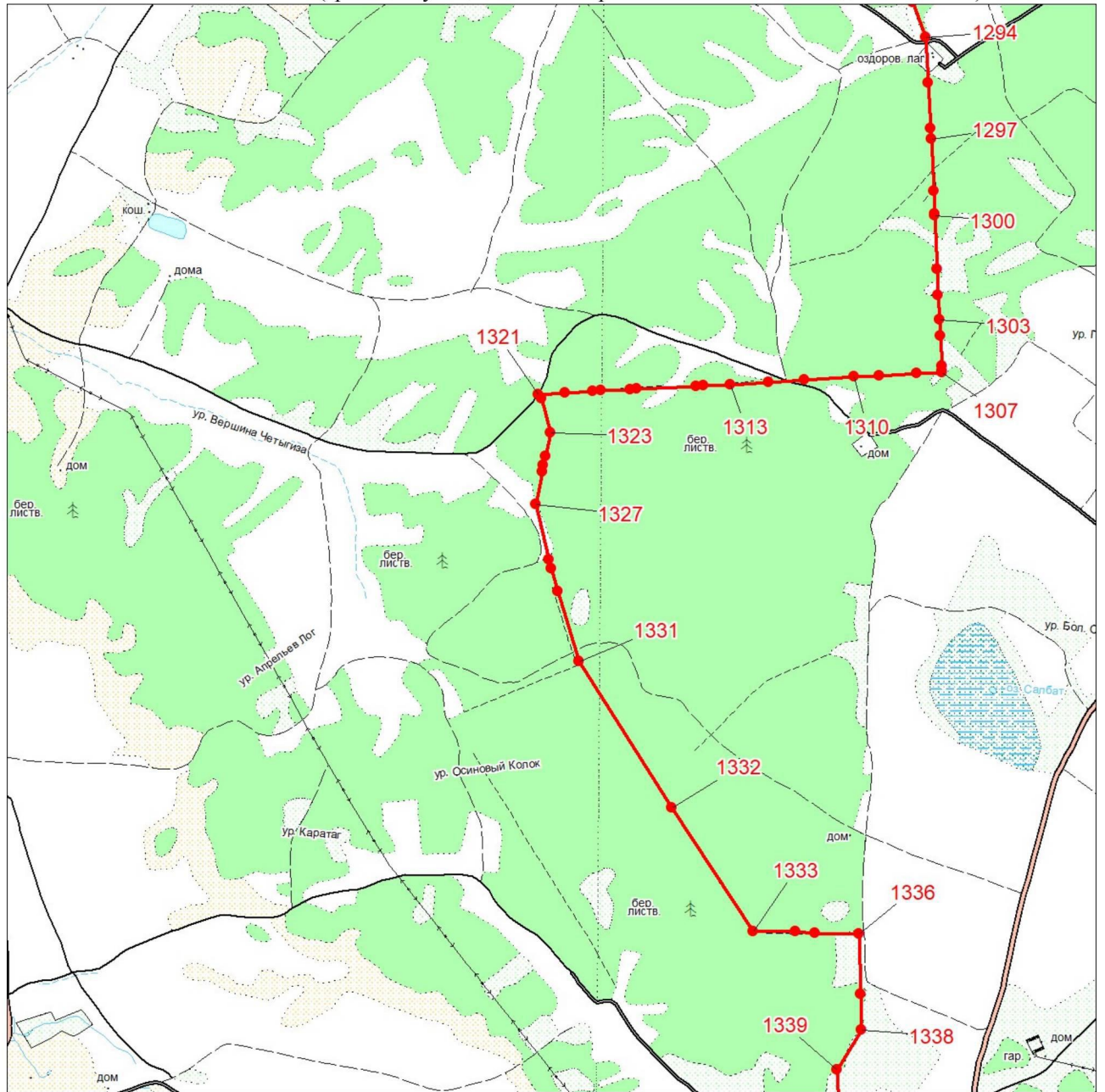


Граница муниципального образования

Характерная точка границы муниципального образования


Надписи номеров характерных точек границы муниципального образования

Выносной лист № 7 (граница муниципального образования от точки 1294 до точки 1339)



Масштаб 1:100000

Условные обозначения:

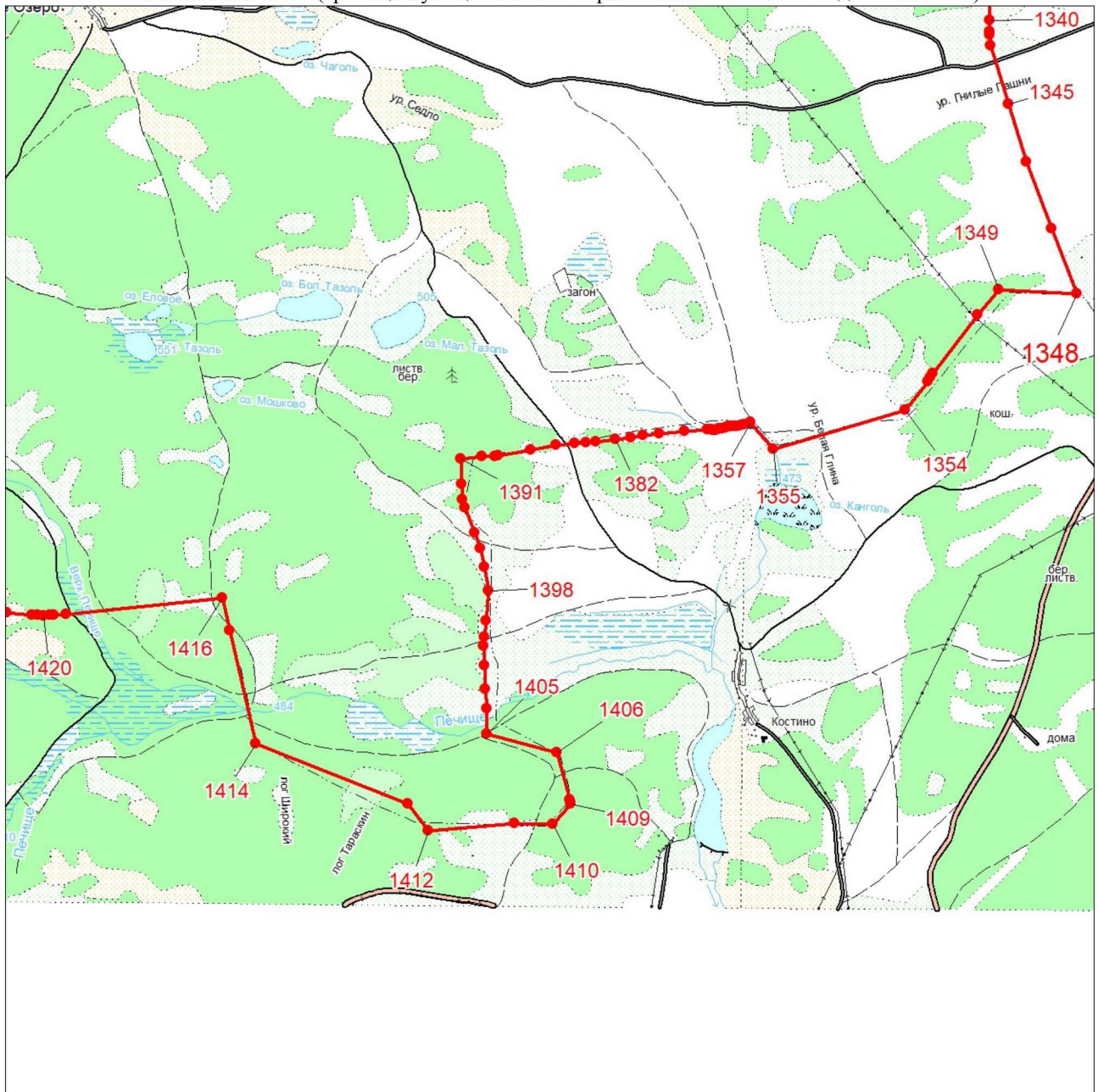


Граница муниципального образования

Характерная точка границы муниципального образования

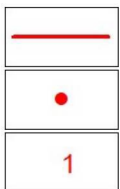
Надписи номеров характерных точек границы муниципального образования

Выносной лист № 8 (граница муниципального образования от точки 1340 до точки 1420)



Масштаб 1:100000

Условные обозначения:

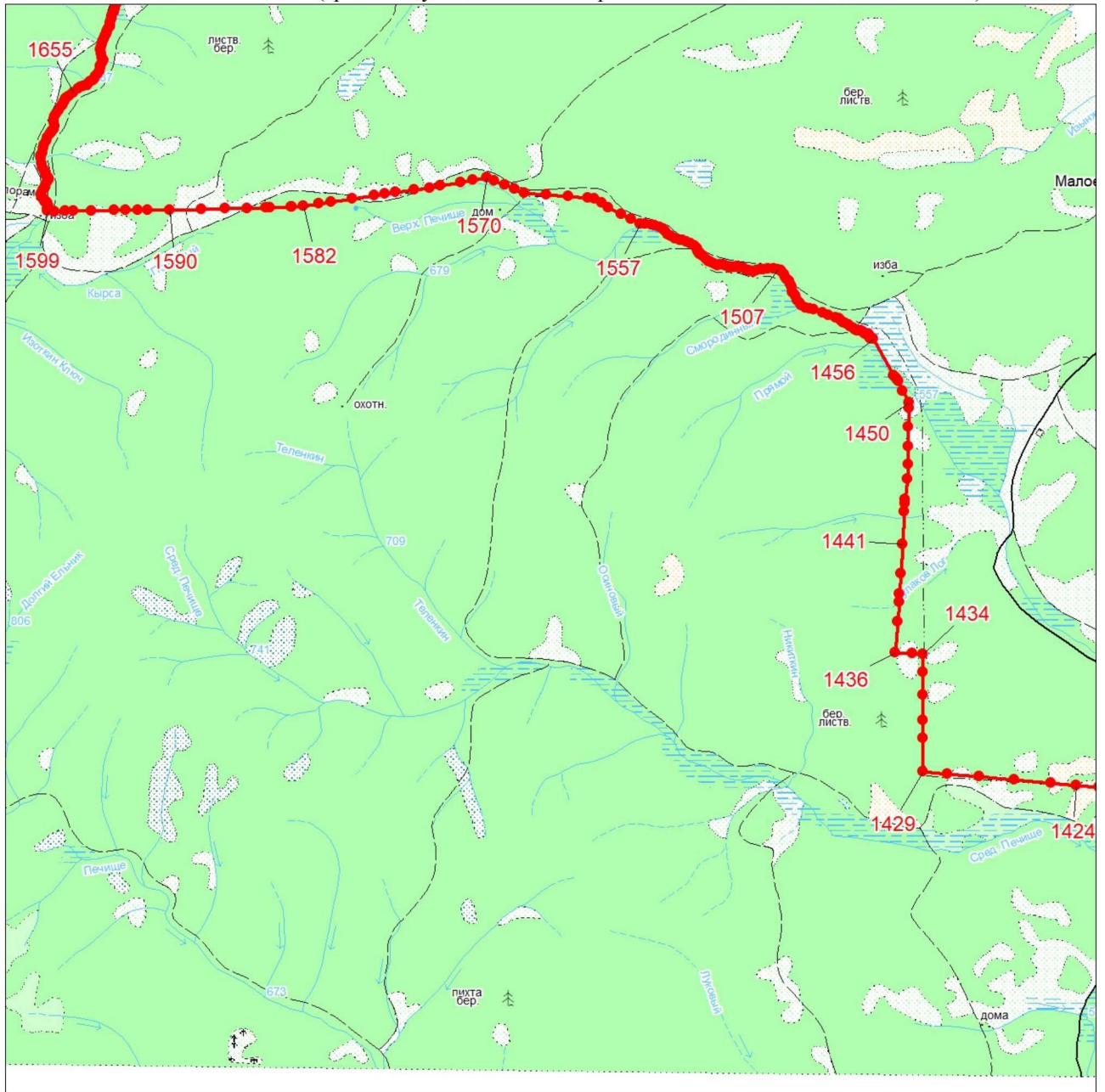


Граница муниципального образования

Характерная точка границы муниципального образования


Надписи номеров характерных точек границы муниципального образования

Выносной лист № 9 (граница муниципального образования от точки 1424 до точки 1655)



Масштаб 1:100000

Условные обозначения:

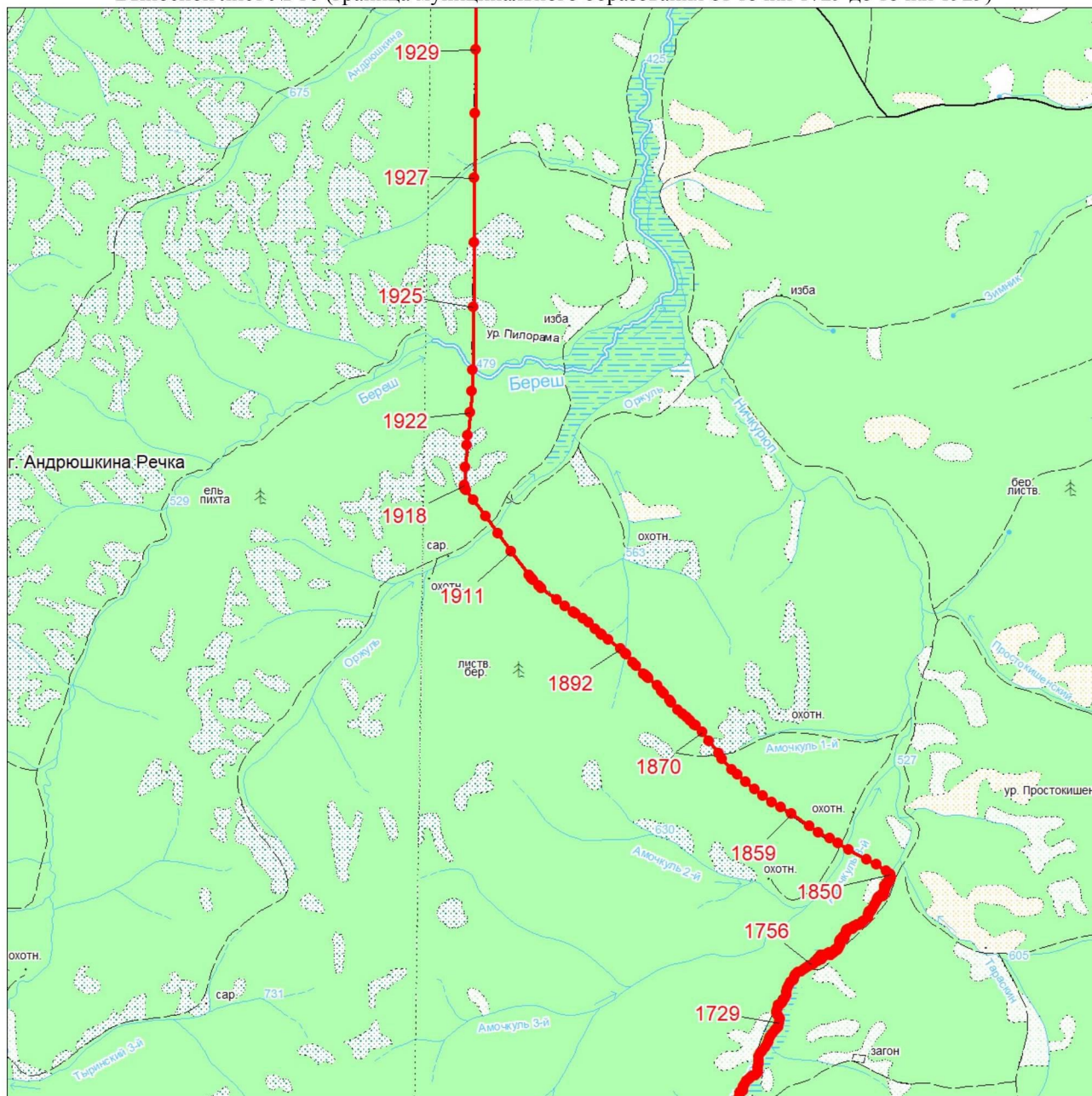


Граница муниципального образования

Характерная точка границы муниципального образования


Надписи номеров характерных точек границы муниципального образования

Выносной лист № 10 (граница муниципального образования от точки 1729 до точки 1929)



Масштаб 1:100000

Условные обозначения:

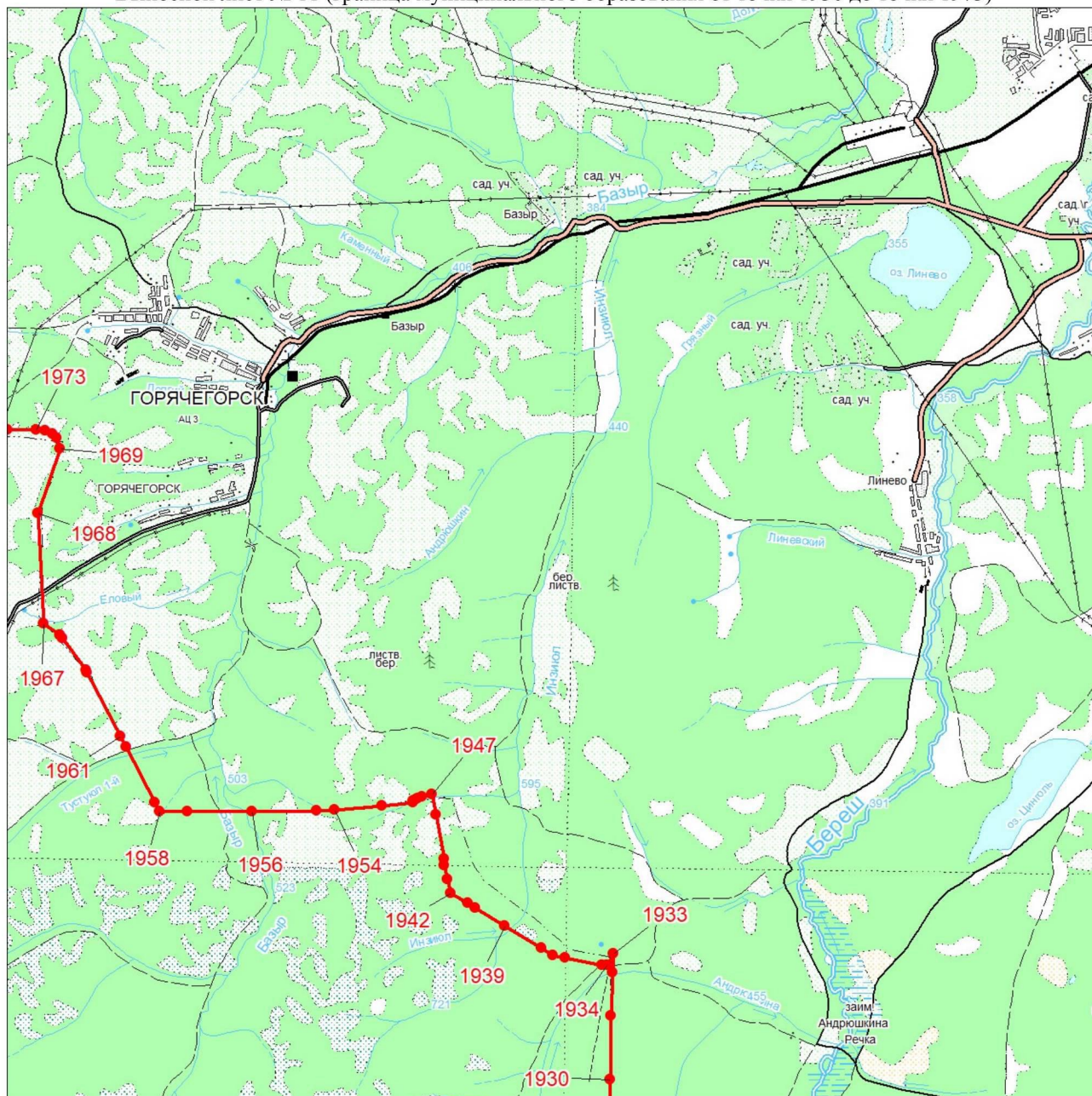


Граница муниципального образования

Характерная точка границы муниципального образования

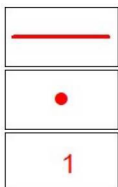
Надписи номеров характерных точек границы муниципального образования

Выносной лист № 11 (граница муниципального образования от точки 1930 до точки 1973)



Масштаб 1:100000

Условные обозначения:

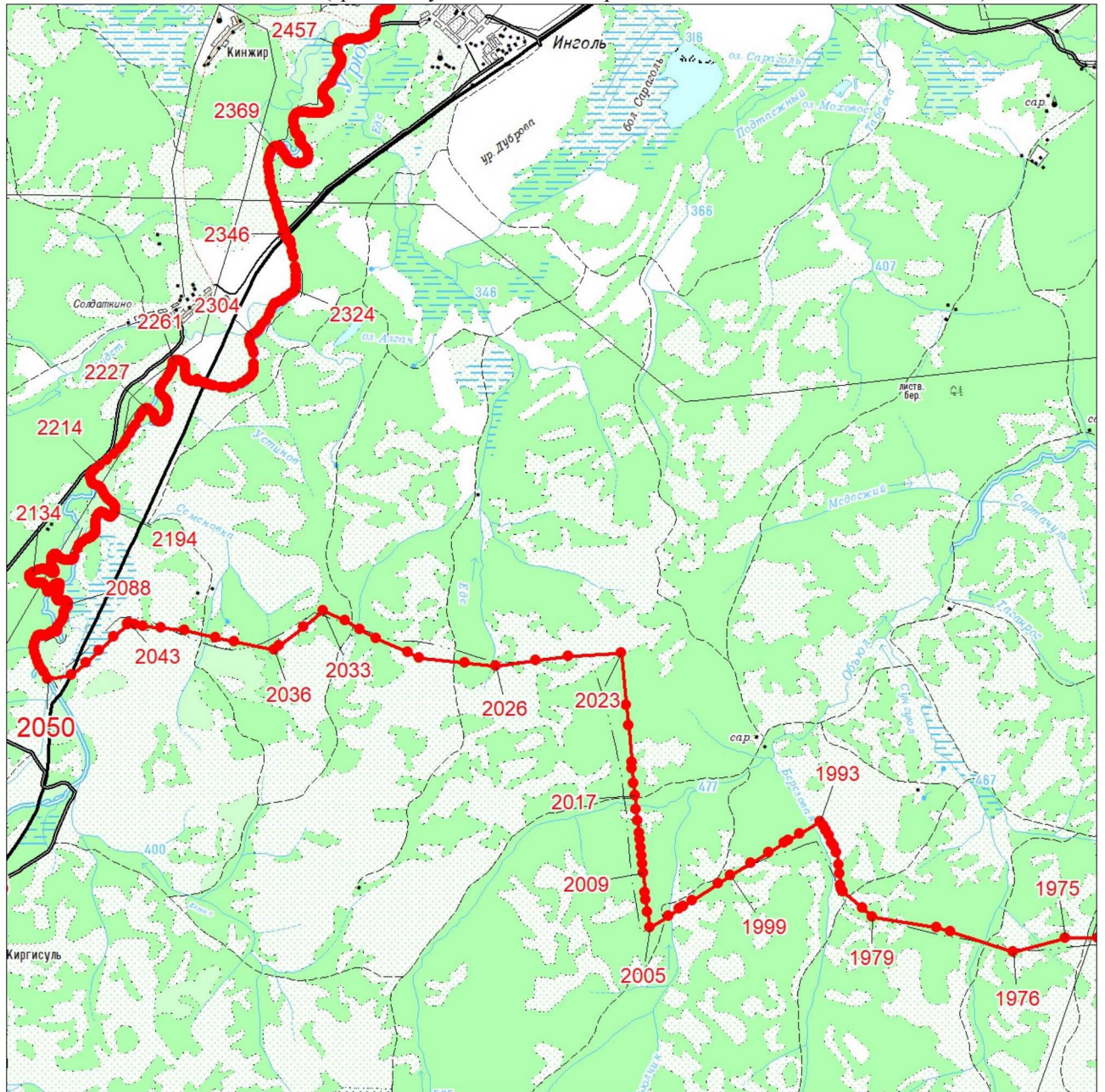


Граница муниципального образования

Характерная точка границы муниципального образования


Надписи номеров характерных точек границы муниципального образования

Выносной лист № 12 (граница муниципального образования от точки 1975 до точки 2457)



Масштаб 1:100000

Условные обозначения:

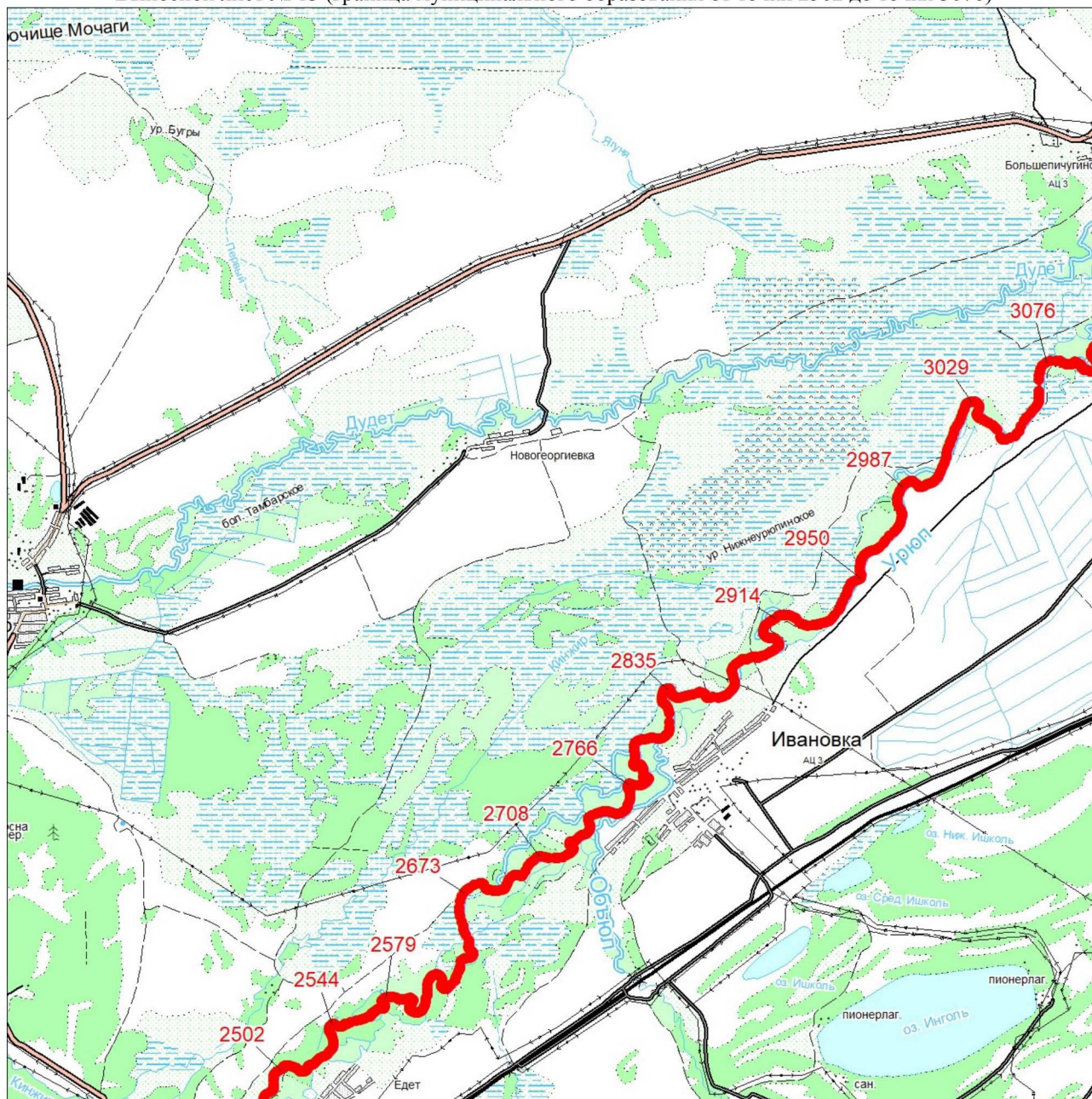


Граница муниципального образования

Характерная точка границы муниципального образования

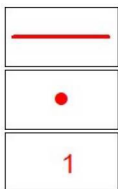
Надписи номеров характерных точек границы муниципального образования

Выносной лист № 13 (граница муниципального образования от точки 2502 до точки 3076)



Масштаб 1:100000

Условные обозначения:



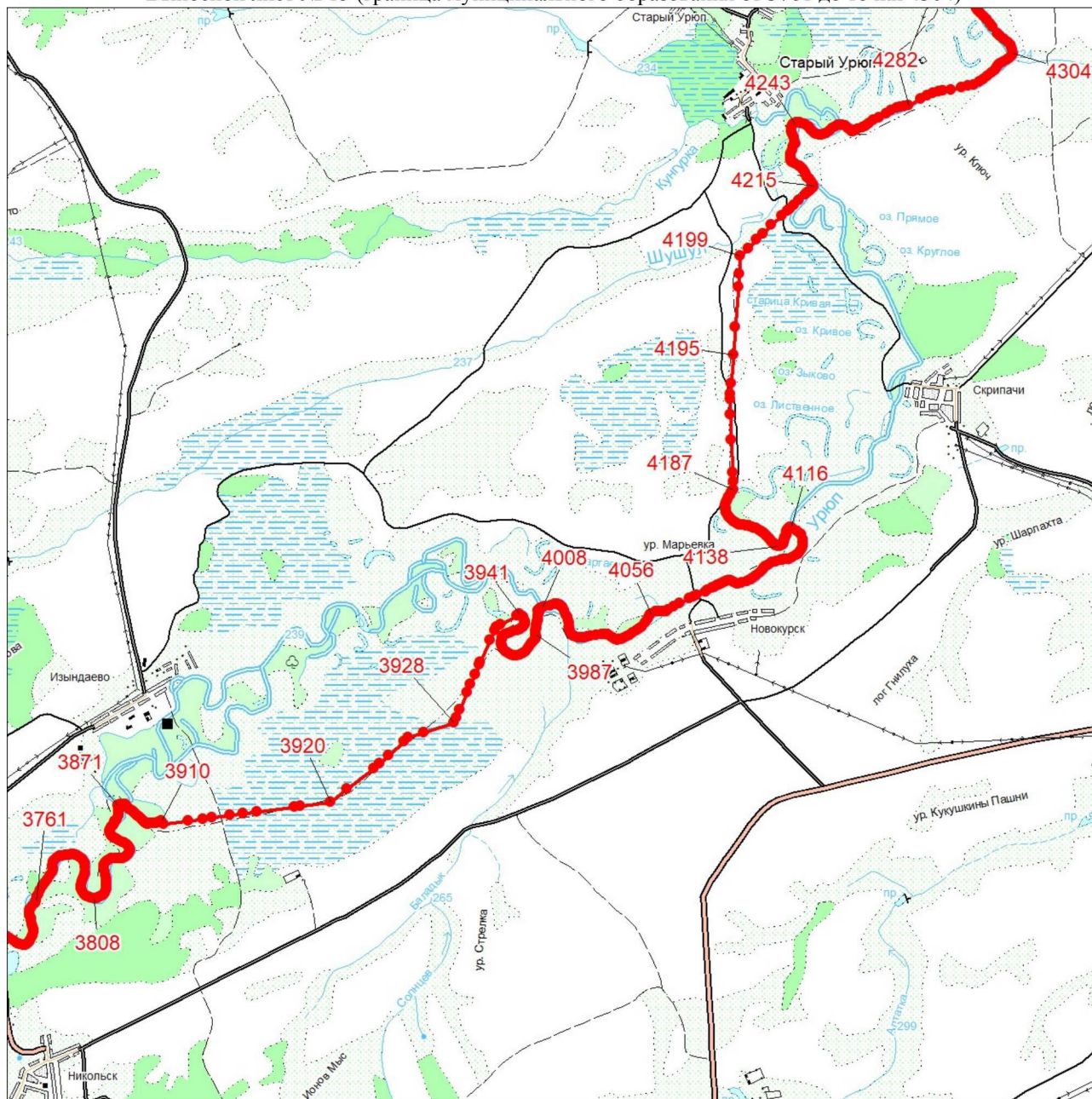
Граница муниципального образования

Характерная точка границы муниципального образования

Надписи номеров характерных точек границы муниципального образования

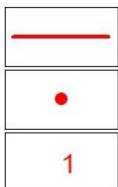


Выносной лист № 15 (граница муниципального образования от 3761 до точки 4304)



Масштаб 1:100000

Условные обозначения:

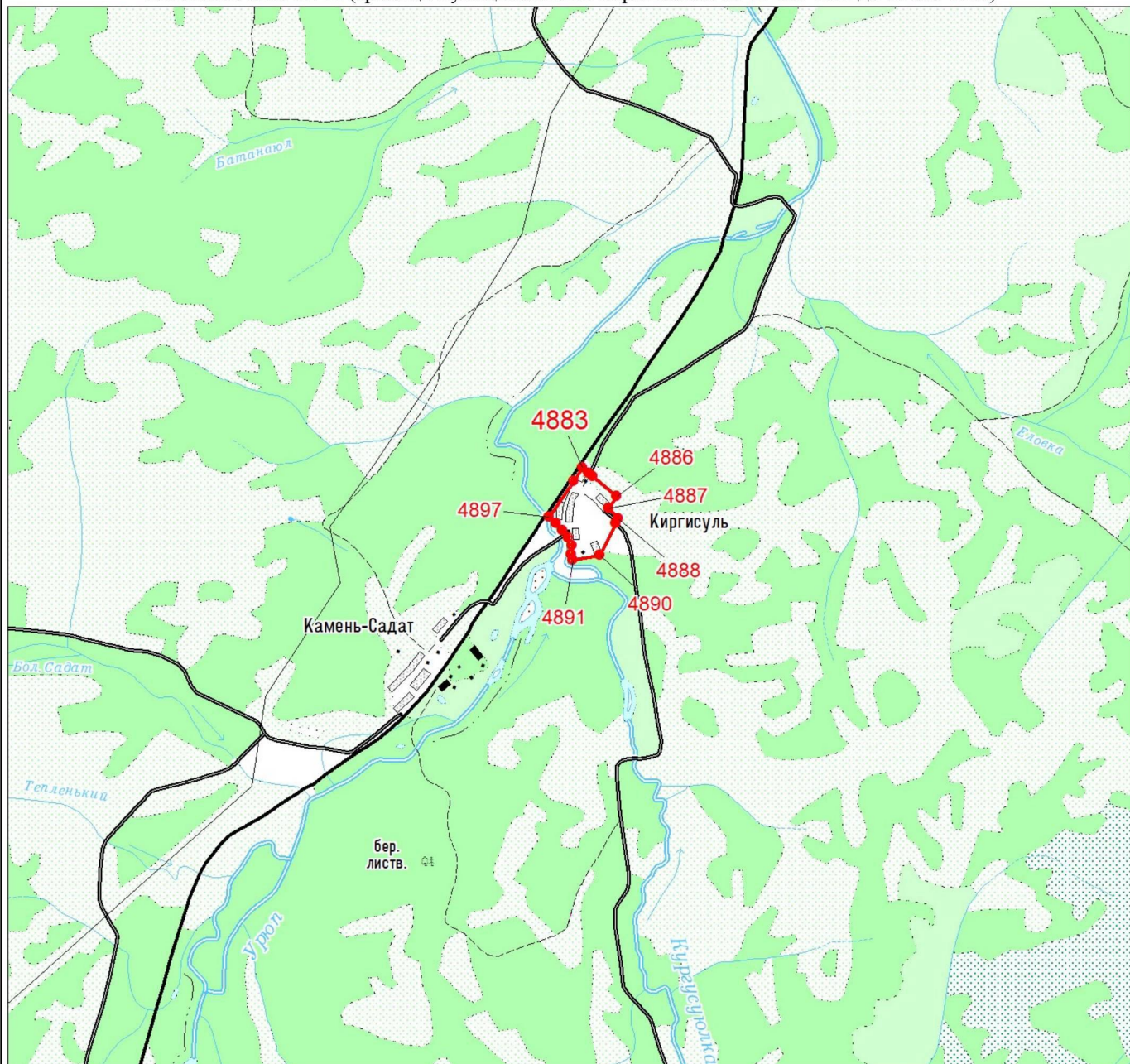


Граница муниципального образования

Характерная точка границы муниципального образования

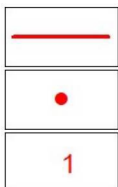
Надписи номеров характерных точек границы муниципального образования

Выносной лист № 16 (граница муниципального образования от точки 4883 до точки 4883)



Масштаб 1:50000

Условные обозначения:

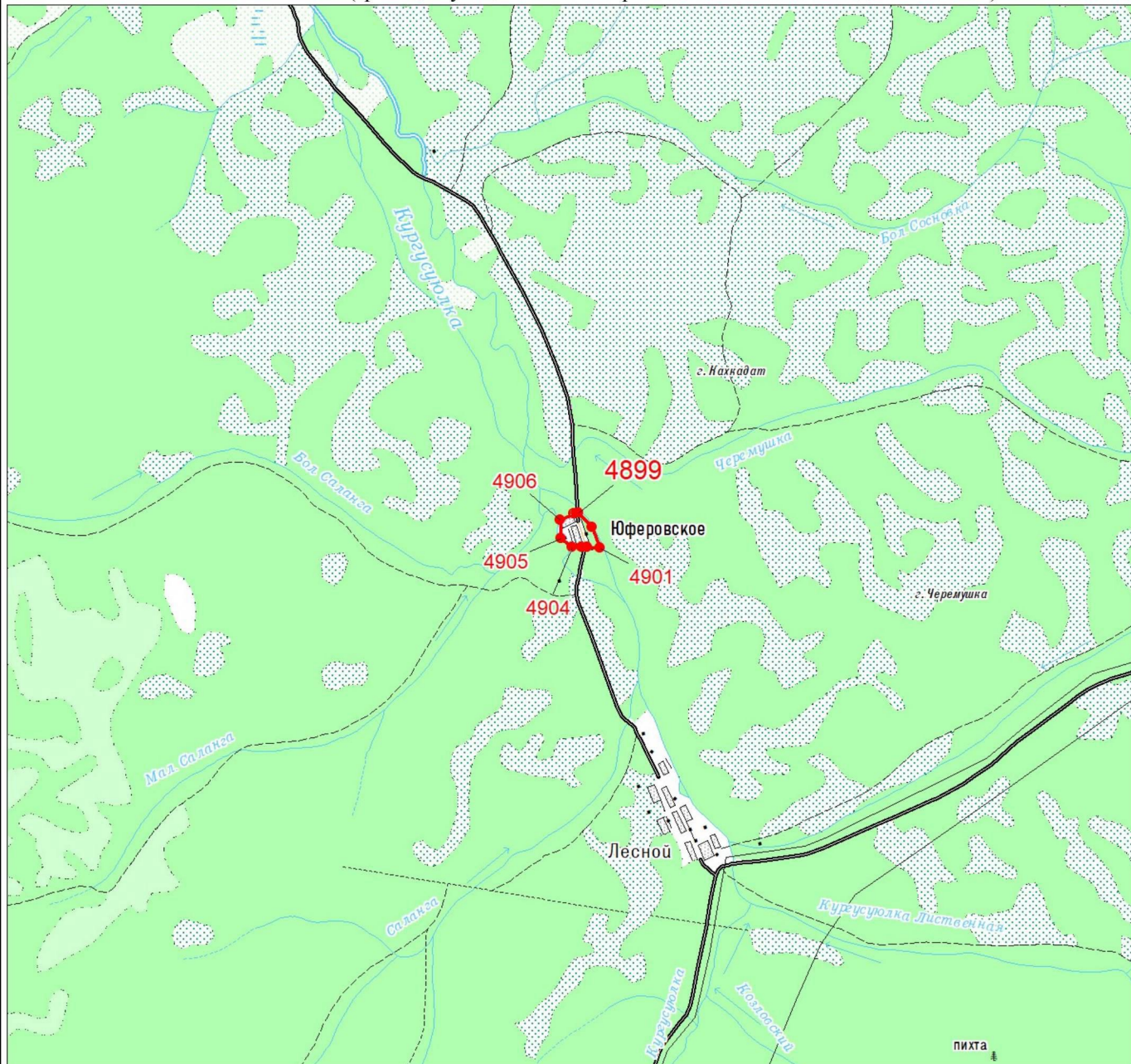


Граница муниципального образования

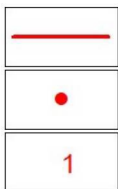
Характерная точка границы муниципального образования

Надписи номеров характерных точек границы муниципального образования

Выносной лист № 17 (граница муниципального образования от точки 4899 до точки 4899)



Условные обозначения:



Граница муниципального образования

Характерная точка границы муниципального образования

Надписи номеров характерных точек границы муниципального образования