



ЗАКОН

Красноярского края

28.05.2026

№ 11-5117

ОБ УСТАНОВЛЕНИИ ГРАНИЦ МУНИЦИПАЛЬНОГО ОБРАЗОВАНИЯ БОГОТОЛЬСКИЙ МУНИЦИПАЛЬНЫЙ ОКРУГ КРАСНОЯРСКОГО КРАЯ

Статья 1

Установить границы муниципального образования Боготольский муниципальный округ Красноярского края (далее – Боготольский муниципальный округ) в соответствии с координатами характерных точек границ муниципального образования Боготольский муниципальный округ (приложение 1), текстовым описанием местоположения границ муниципального образования Боготольский муниципальный округ (приложение 2), графическим отображением местоположения границ муниципального образования Боготольский муниципальный округ (приложение 3).

Статья 2

Установить, что в состав муниципального образования Боготольский муниципальный округ входят городской населенный пункт город Боготол (административный центр) и сельские населенные пункты: село Александровка, деревня Алексеевка, деревня Безручейка, деревня Белогорка, деревня Березовка, село Боготол, деревня Боготольский Завод, село Большая Косуль, деревня Булатово, поселок Вагино, село Вагино, село Васильевка, поселок Верх-Четск, деревня Вишняково-Катеюл, деревня Владимировка, деревня Волянка, деревня Георгиевка, деревня Гнетово, деревня Двинка, деревня Дмитриевка, село Дмитриевка, село Зареченка, деревня Ивановка, деревня Ильинка, деревня Казанка, поселок Каштан, деревня Коробейниково, село Красинка, деревня Красная Речка, село Красный Завод, село Критово, деревня Куликовка, село Лазарево, деревня Ларневка, деревня Лебедевка, село Леонтьевка, поселок Лозняки, деревня Львовка, деревня Малая Косуль, село Медяково, деревня Михайловка, деревня Никольск, село Новомитрополька, деревня Новопетровка, поселок Орга, село Оскаровка,

деревня Павловка, деревня Пасечное, село Поваренкино, деревня Покровка, поселок Птицетоварной фермы, деревня Пузаново, деревня Разгуляевка, деревня Романовка, село Рубино, деревня Соловьевка, поселок Сплавной, деревня Тузлуковка, село Тюхтет, деревня Усть-Чульск, деревня Хохловка, поселок Чайковский, деревня Черкасск, поселок Чиндат, село Чиндат, деревня Чистый Ручей, деревня Шулдат, поселок Шулдат, село Юрьевка.

Статья 3

Признать утратившими силу:

1) Закон края от 12 ноября 2004 года № 12-2510 «Об установлении границ муниципального образования город Боготол и о наделении его статусом городского округа» (Ведомости высших органов государственной власти Красноярского края, 29 ноября 2004 года, № 32 (37); 17 апреля 2005 года, № 16 (59));

2) Закон края от 24 декабря 2004 года № 13-2868 «Об установлении границ и наделении соответствующим статусом муниципального образования Боготольский район и находящихся в его границах иных муниципальных образований» (Ведомости высших органов государственной власти Красноярского края, 10 января 2005 года, № 1 (44); 10 апреля 2005 года, № 14 (57));

3) Закон края от 25 февраля 2005 года № 13-3119 «Об установлении границ и наделении соответствующим статусом муниципального образования Тюхтетский район и находящихся в его границах иных муниципальных образований» (Ведомости высших органов государственной власти Красноярского края, 20 марта 2005 года, № 11 (54); 24 апреля 2005 года, № 18 (61));

4) Закон края от 8 ноября 2007 года № 3-706 «О внесении изменений в Закон края «Об установлении границ и наделении соответствующим статусом муниципального образования Боготольский район и находящихся в его границах иных муниципальных образований» (Ведомости высших органов государственной власти Красноярского края, 12 декабря 2007 года, № 60 (212));

5) Закон края от 30 октября 2008 года № 7-2269 «О внесении изменений в Закон края «Об установлении границ муниципального образования город Боготол и о наделении его статусом городского округа» (Ведомости высших органов государственной власти Красноярского края, 24 ноября 2008 года, № 59 (280));

6) Закон края от 29 января 2009 года № 8-2879 «О внесении изменений в Закон края «Об установлении границ и наделении соответствующим статусом муниципального образования Тюхтетский район и находящихся в его границах иных муниципальных образований» (Ведомости высших органов государственной власти Красноярского края, 20 февраля 2009 года, № 11 (307));

7) Закон края от 23 ноября 2018 года № 6-2225 «О внесении изменений в Закон края «Об установлении границ и наделении соответствующим статусом муниципального образования Тюхтетский район и находящихся в его границах иных муниципальных образований» (Официальный интернет-портал правовой информации Красноярского края (www.zakon.krskstate.ru), 6 декабря 2018 года);

8) Закон края от 21 ноября 2019 года № 8-3363 «О внесении изменений в Закон края «Об установлении границ муниципального образования город Боготол и

о наделении его статусом городского округа» (Официальный интернет-портал правовой информации Красноярского края (www.zakon.krskstate.ru), 5 декабря 2019 года);

9) Закон края от 20 февраля 2020 года № 9-3648 «О внесении изменений в Закон края «Об установлении границ и наделении соответствующим статусом муниципального образования Тюхтетский район и находящихся в его границах иных муниципальных образований» (Официальный интернет-портал правовой информации Красноярского края (www.zakon.krskstate.ru), 18 марта 2020 года);

10) Закон края от 10 декабря 2020 года № 10-4543 «О внесении изменений в Закон края «Об установлении границ и наделении соответствующим статусом муниципального образования Боготольский район и находящихся в его границах иных муниципальных образований» (Официальный интернет-портал правовой информации Красноярского края (www.zakon.krskstate.ru), 24 декабря 2020 года);

11) статью 18 Закона края от 8 июля 2021 года № 11-5306 «Об изменении административно-территориального устройства края и внесении изменений в отдельные законы края об установлении границ муниципальных образований» (Официальный интернет-портал правовой информации Красноярского края (www.zakon.krskstate.ru), 20 июля 2021 года);

12) Закон края от 21 ноября 2024 года № 8-3275 «О внесении изменений в Закон края «Об установлении границ и наделении соответствующим статусом муниципального образования Боготольский район и находящихся в его границах иных муниципальных образований» (Наш Красноярский край, 2024, 29 ноября).

Статья 4

Настоящий Закон вступает в силу по истечении 10 дней после дня его официального опубликования в краевой государственной газете «Наш Красноярский край».

Губернатор
Красноярского края

М.М. Котюков

«_11_» ___06_____ 2026 г.

КООРДИНАТЫ ХАРАКТЕРНЫХ ТОЧЕК ГРАНИЦ
МУНИЦИПАЛЬНОГО ОБРАЗОВАНИЯ
БОГОТОЛЬСКИЙ МУНИЦИПАЛЬНЫЙ ОКРУГ

Обозначение характерных точек границ	Координаты, м (система координат МСК-166, зона 3)	
	X	Y
1	757829.10	21821.53
2	758433.78	21956.15
3	759066.03	22100.98
4	759721.02	22251.82
5	760364.16	22399.14
6	760900.09	22526.73
7	761383.64	22638.03
8	765611.94	23702.34
9	770622.30	24917.17
10	779876.48	27203.37
11	780732.14	27411.13
12	781319.45	27553.05
13	782488.45	27827.64
14	783314.84	28018.11
15	783684.05	28112.41
16	784391.43	28277.63
17	785184.93	28464.65
18	785912.73	28643.79
19	786731.77	28841.95
20	787953.87	29137.91
21	789048.74	29414.30
22	789975.60	29641.22
23	790036.32	29648.89
24	790055.83	29273.41
25	790071.64	28845.72
26	790074.97	28792.81
27	789688.26	28664.69
28	789278.60	28534.58
29	788890.00	28403.39
30	788904.91	27973.64
31	788940.26	27283.57
32	788977.14	26422.39

Обозначение характерных точек границ	Координаты, м (система координат МСК-166, зона 3)	
	X	Y
33	788991.23	26215.84
34	788657.52	25792.76
35	788730.81	25332.57
36	788841.23	24687.81
37	788873.52	24500.05
38	788998.28	23711.81
39	789115.53	22980.28
40	789267.23	22080.10
41	789450.04	21019.13
42	789636.36	19923.28
43	789780.81	19119.86
44	789866.72	18623.16
45	789981.59	17968.58
46	790013.15	17751.76
47	790027.94	17711.37
48	790067.52	17676.07
49	790063.30	17635.85
50	790091.10	17618.06
51	790153.76	17649.84
52	790184.49	17702.24
53	790226.61	17723.11
54	790267.81	17719.92
55	790298.51	17704.26
56	790295.05	17669.07
57	790246.80	17650.92
58	790227.49	17635.07
59	790262.29	17617.58
60	790326.01	17625.39
61	790369.65	17657.32
62	790402.77	17700.83
63	790452.24	17714.02
64	790490.65	17750.74
65	790531.19	17807.58
66	790569.49	17847.30
67	790607.06	17834.93
68	790642.81	17773.46
69	790678.03	17769.00
70	790695.47	17804.79
71	790692.57	17870.74
72	790716.15	17880.78

Обозначение характерных точек границ	Координаты, м (система координат МСК-166, зона 3)	
	X	Y
73	790747.28	17833.10
74	790789.01	17794.90
75	790811.87	17820.93
76	790811.42	17876.96
77	790738.45	17942.81
78	790683.90	17999.48
79	790696.92	18045.10
80	790744.88	18047.20
81	790780.76	18027.77
82	790802.93	18001.70
83	790829.10	17952.81
84	790842.62	17941.39
85	790883.09	17954.19
86	790909.37	17971.35
87	790932.34	17972.36
88	790949.68	17942.10
89	790951.45	17902.14
90	790990.83	17916.89
91	791020.51	17925.19
92	791027.34	17883.45
93	791037.57	17832.86
94	791037.11	17797.81
95	791068.43	17791.17
96	791091.66	17809.21
97	791135.17	17821.14
98	791206.11	17824.25
99	791283.78	17833.68
100	791306.91	17853.71
101	791294.66	17882.21
102	791290.51	17908.05
103	791308.22	17937.85
104	791340.62	17929.27
105	791376.38	17844.76
106	791386.47	17752.11
107	791394.01	17694.39
108	791420.67	17679.55
109	791459.98	17696.29
110	791532.32	17758.53
111	791569.22	17761.16
112	791601.55	17754.57

Обозначение характерных точек границ	Координаты, м (система координат МСК-166, зона 3)	
	X	Y
113	791616.08	17720.17
114	791593.51	17687.15
115	791589.70	17659.96
116	791612.83	17634.94
117	791681.18	17650.97
118	791727.90	17636.01
119	791789.17	17630.70
120	791825.04	17657.31
121	791864.90	17707.10
122	791891.73	17711.28
123	791946.16	17702.68
124	791936.58	17670.22
125	791933.12	17635.03
126	791964.45	17628.39
127	791993.71	17645.72
128	792020.42	17652.88
129	792039.80	17644.73
130	792046.04	17593.97
131	792064.57	17536.72
132	792094.09	17502.98
133	792124.20	17478.27
134	792163.45	17496.02
135	792196.81	17534.52
136	792205.16	17571.93
137	792219.73	17604.60
138	792263.94	17623.54
139	792311.38	17637.66
140	792336.15	17620.73
141	792419.02	17557.32
142	792467.45	17548.43
143	792489.67	17498.36
144	792499.50	17456.76
145	792532.98	17424.20
146	792569.50	17435.81
147	792596.44	17483.04
148	792620.56	17481.10
149	792649.50	17437.33
150	792653.53	17391.46
151	792661.50	17346.77
152	792701.30	17329.50

Обозначение характерных точек границ	Координаты, м (система координат МСК-166, зона 3)	
	X	Y
153	792724.79	17341.55
154	792711.09	17379.98
155	792703.73	17410.68
156	792734.29	17444.07
157	792787.84	17455.42
158	792825.02	17452.06
159	792834.64	17415.44
160	792818.05	17360.67
161	792790.02	17315.38
162	792768.92	17271.42
163	792746.65	17231.40
164	792726.44	17190.47
165	792691.21	17171.90
166	792648.77	17158.03
167	792627.09	17105.02
168	792601.79	17042.85
169	792607.44	16983.04
170	792640.25	16942.45
171	792686.20	16944.47
172	792704.72	16933.27
173	792712.76	16909.60
174	792717.40	16849.75
175	792744.70	16843.94
176	792776.38	16851.34
177	792825.85	16864.52
178	792879.86	16865.90
179	792921.28	16811.68
180	792951.39	16763.95
181	793006.45	16741.35
182	793123.67	16716.47
183	793194.98	16710.61
184	793247.31	16726.92
185	793286.90	16759.69
186	793304.52	16814.51
187	793303.83	16898.57
188	793299.51	16951.44
189	793308.43	16998.87
190	793344.26	17071.52
191	793414.81	17128.67
192	793475.09	17169.36

Обозначение характерных точек границ	Координаты, м (система координат МСК-166, зона 3)	
	X	Y
193	793529.78	17222.82
194	793600.55	17298.00
195	793643.60	17388.98
196	793702.21	17444.61
197	793755.03	17494.98
198	793786.83	17523.42
199	793815.22	17605.74
200	793826.59	17666.31
201	793828.21	17720.41
202	793825.32	17763.33
203	793798.05	17814.18
204	793745.13	17833.88
205	793701.17	17831.93
206	793647.88	17814.59
207	793602.72	17794.57
208	793555.34	17779.49
209	793529.40	17777.33
210	793484.53	17773.37
211	793449.75	17790.85
212	793429.00	17829.98
213	793443.05	17874.63
214	793490.58	17931.78
215	793537.03	17990.87
216	793557.55	18024.81
217	793557.15	18124.89
218	793544.88	18176.40
219	793528.45	18208.71
220	793495.29	18234.28
221	793447.85	18243.20
222	793412.57	18248.66
223	793368.96	18261.76
224	793337.75	18288.40
225	793318.67	18312.59
226	793316.96	18351.55
227	793322.86	18376.83
228	793347.03	18395.91
229	793384.26	18391.55
230	793440.04	18374.98
231	793533.08	18376.07
232	793585.28	18395.39

Обозначение характерных точек границ	Координаты, м (система координат МСК-166, зона 3)	
	X	Y
233	793645.91	18451.11
234	793701.27	18489.58
235	793753.37	18510.88
236	793802.07	18519.04
237	793841.19	18539.77
238	793873.23	18562.20
239	793903.09	18611.57
240	793903.58	18668.64
241	793883.15	18700.77
242	793836.27	18719.72
243	793768.90	18726.78
244	793712.77	18728.31
245	793669.64	18730.41
246	793631.71	18750.77
247	793602.89	18791.54
248	793593.70	18841.18
249	793608.92	18904.91
250	793655.87	18975.05
251	793719.48	19030.90
252	793789.53	19077.02
253	793839.40	19126.25
254	793867.27	19175.54
255	793871.97	19227.79
256	793869.10	19315.75
257	793861.51	19374.47
258	793817.17	19426.58
259	793760.20	19470.10
260	793699.53	19507.47
261	793630.34	19532.46
262	793579.56	19549.24
263	793536.19	19579.36
264	793503.00	19605.93
265	793493.52	19639.54
266	793498.45	19686.81
267	793518.26	19713.70
268	793568.51	19731.93
269	793642.91	19747.21
270	793700.93	19770.79
271	793754.73	19799.18
272	793807.74	19845.55

Обозначение характерных точек границ	Координаты, м (система координат МСК-166, зона 3)	
	X	Y
273	793842.03	19908.12
274	793863.77	19960.13
275	793901.15	19997.81
276	793933.41	20015.24
277	793983.15	19999.41
278	794012.40	19971.67
279	794046.17	19932.12
280	794081.07	19889.60
281	794121.39	19860.35
282	794179.13	19844.87
283	794232.74	19832.22
284	794304.07	19826.35
285	794366.60	19838.12
286	794410.42	19866.07
287	794446.80	19903.71
288	794494.35	19937.83
289	794539.98	19969.87
290	794595.73	20022.37
291	794631.21	20102.99
292	794667.93	20155.66
293	794727.15	20220.33
294	794782.69	20254.81
295	794844.88	20251.54
296	794893.76	20232.66
297	794948.09	20181.01
298	795008.59	20102.59
299	795073.70	20033.40
300	795128.42	19995.76
301	795221.42	19951.80
302	795281.46	19929.43
303	795348.66	19949.40
304	795428.60	19974.94
305	795481.36	20004.29
306	795515.55	20023.81
307	795538.63	20067.88
308	795556.52	20161.74
309	795551.95	20242.62
310	795529.85	20335.73
311	795499.95	20400.48
312	795457.53	20477.69

Обозначение характерных точек границ	Координаты, м (система координат МСК-166, зона 3)	
	X	Y
313	795403.50	20545.38
314	795354.54	20634.31
315	795306.03	20690.23
316	795242.98	20735.49
317	795188.67	20764.14
318	795152.09	20776.55
319	795130.47	20790.61
320	795133.27	20817.75
321	795161.19	20819.99
322	795224.89	20805.78
323	795289.73	20787.61
324	795330.61	20791.41
325	795381.94	20807.67
326	795418.89	20832.34
327	795453.51	20864.88
328	795476.72	20905.94
329	795475.60	20953.94
330	795523.45	20981.06
331	795562.62	21000.81
332	795639.28	21033.22
333	795723.14	21060.93
334	795775.12	21085.23
335	795858.62	21120.94
336	795980.48	21172.35
337	796090.44	21221.22
338	796271.58	21290.26
339	796593.42	21414.53
340	797051.65	21600.85
341	797295.67	21696.68
342	797525.66	21792.88
343	797673.30	21849.43
344	797926.17	21948.65
345	798013.54	21987.53
346	798302.95	22098.36
347	798478.26	22163.14
348	798536.15	22189.71
349	799129.82	22460.07
350	800099.11	22906.13
351	800672.05	23169.58
352	801256.54	23443.56

Обозначение характерных точек границ	Координаты, м (система координат МСК-166, зона 3)	
	X	Y
353	802444.18	24000.34
354	803208.91	24363.33
355	803157.89	25248.91
356	803094.45	26530.32
357	803028.11	27854.61
358	802970.55	28911.04
359	802909.27	30211.54
360	802871.90	30855.47
361	802857.77	31040.02
362	802941.85	31062.74
363	803052.63	31092.65
364	803192.41	31145.85
365	803272.76	31162.40
366	803509.65	31237.89
367	803718.80	31307.16
368	803924.23	31369.26
369	804018.47	31388.42
370	804143.98	31424.98
371	804475.32	31537.67
372	804627.67	31578.41
373	805146.89	31743.41
374	805749.94	31936.13
375	805962.38	31998.54
376	806173.74	32062.90
377	807248.36	32411.52
378	807993.54	32649.55
379	808521.44	32821.95
380	809487.15	33120.75
381	810274.09	33365.62
382	811163.98	33658.07
383	811762.31	33844.59
384	812320.55	34032.36
385	812822.24	34185.59
386	813162.00	34288.65
387	813656.52	34445.57
388	813905.28	34524.60
389	814073.93	34581.09
390	814510.33	34717.44
391	815340.53	34979.25
392	816201.16	35254.43

Обозначение характерных точек границ	Координаты, м (система координат МСК-166, зона 3)	
	X	Y
393	816596.85	35382.97
394	816858.06	35451.54
395	819022.62	36140.56
396	821273.04	36879.43
397	824532.62	37952.11
398	828442.90	39202.72
399	829032.96	39416.94
400	829999.42	39493.66
401	830703.47	39551.77
402	832124.99	39681.63
403	832641.24	39731.47
404	832645.27	39798.70
405	832726.99	40078.56
406	832555.90	40145.05
407	832371.85	40210.99
408	832174.54	40236.31
409	831883.48	40277.49
410	831659.64	40314.65
411	831469.19	40366.29
412	831325.35	40428.00
413	831130.94	40546.51
414	831012.00	40656.36
415	830898.47	40779.46
416	830816.31	40871.91
417	830780.79	40973.43
418	830756.71	41065.45
419	829961.18	41220.48
420	828150.30	41589.89
421	828323.69	43602.28
422	828377.68	44260.22
423	829667.78	44713.54
424	830270.69	44931.33
425	832433.28	45707.44
426	832748.36	45824.45
427	833215.68	45985.22
428	833340.61	46056.79
429	833436.88	46098.08
430	833514.13	46116.50
431	833663.41	46113.09
432	833808.61	46088.48

Обозначение характерных точек границ	Координаты, м (система координат МСК-166, зона 3)	
	X	Y
433	833985.01	46060.25
434	834183.97	45996.98
435	834316.07	45929.75
436	834490.65	45829.37
437	834657.92	45780.72
438	834818.13	45756.77
439	834987.49	45774.26
440	835100.23	45805.26
441	835165.34	45849.18
442	835232.90	45883.20
443	835242.67	45888.62
444	835315.22	45967.91
445	835371.70	46071.48
446	835398.96	46201.80
447	835397.84	46317.86
448	835362.51	46460.41
449	835303.02	46583.88
450	835265.89	46676.32
451	835233.13	46760.94
452	835217.79	46791.29
453	835179.59	46862.67
454	835158.12	46963.80
455	835147.49	47068.43
456	835151.32	47230.73
457	835163.91	47376.41
458	835170.63	47495.81
459	835204.69	47563.37
460	835217.14	47588.94
461	835267.99	47693.28
462	835342.06	47919.74
463	835405.65	48111.71
464	835446.84	48311.68
465	835487.13	48645.75
466	835519.24	48870.35
467	835539.28	49073.41
468	835519.41	49228.67
469	835485.57	49428.34
470	835450.64	49561.90
471	835425.56	49653.88
472	835427.82	49784.08

Обозначение характерных точек границ	Координаты, м (система координат МСК-166, зона 3)	
	X	Y
473	835389.10	49912.48
474	835342.14	50001.48
475	835300.45	50106.73
476	835274.79	50166.64
477	835253.62	50192.73
478	835172.81	50119.10
479	834936.12	49971.53
480	834661.54	49798.26
481	834495.60	49680.83
482	834225.02	49507.73
483	834093.09	49412.84
484	833958.34	49313.82
485	833830.56	49216.09
486	833719.69	49143.13
487	833564.26	49104.23
488	833475.06	49107.30
489	833355.96	49130.05
490	833268.47	49094.17
491	833152.14	49054.00
492	832967.65	49038.84
493	832807.94	49006.75
494	832694.39	48994.75
495	832552.70	49052.53
496	832475.28	49106.16
497	832351.89	49157.77
498	832217.53	49208.87
499	831940.33	49253.68
500	831692.56	49288.76
501	831552.44	49311.59
502	831373.06	49339.70
503	831219.77	49410.99
504	830941.22	49576.84
505	830840.85	49651.47
506	830748.20	49732.45
507	830628.62	49856.27
508	830505.63	49989.96
509	830427.39	50129.62
510	830351.45	50240.36
511	830289.30	50355.71
512	830237.51	50463.52

Обозначение характерных точек границ	Координаты, м (система координат МСК-166, зона 3)	
	X	Y
513	830194.77	50547.69
514	830170.95	50610.69
515	830164.33	50760.53
516	830167.56	50913.80
517	830178.45	51007.36
518	830212.69	51115.96
519	830275.76	51228.84
520	830349.70	51322.18
521	830421.48	51396.41
522	830542.89	51479.83
523	830662.01	51525.13
524	830789.63	51558.79
525	830961.83	51534.37
526	831113.25	51505.03
527	831298.66	51431.16
528	831580.10	51358.51
529	831777.96	51320.21
530	831949.69	51306.79
531	832139.58	51290.15
532	832339.85	51287.99
533	832514.47	51299.71
534	832602.75	51317.62
535	832743.69	51366.89
536	832908.49	51420.20
537	833079.36	51516.84
538	833280.62	51650.81
539	833412.15	51731.70
540	833573.33	51820.89
541	833773.60	51954.84
542	834006.32	52101.23
543	834159.22	52197.06
544	834318.93	52297.20
545	834513.22	52429.89
546	834693.50	52562.95
547	834827.62	52675.96
548	834944.86	52763.22
549	835056.83	52811.21
550	835137.24	52848.79
551	835219.68	52908.47
552	835292.85	52973.76

Обозначение характерных точек границ	Координаты, м (система координат МСК-166, зона 3)	
	X	Y
553	835382.30	53055.78
554	835453.19	53127.97
555	835504.11	53198.28
556	835545.39	53306.18
557	835555.94	53406.74
558	835542.16	53492.19
559	835506.62	53571.70
560	835458.96	53653.65
561	835414.42	53732.75
562	835357.37	53801.28
563	835280.49	53819.90
564	835196.35	53821.19
565	835124.38	53819.01
566	835028.44	53770.74
567	834918.20	53683.79
568	834813.41	53564.07
569	834708.16	53431.32
570	834637.84	53324.13
571	834559.69	53235.60
572	834486.80	53186.34
573	834382.49	53123.69
574	834282.12	53062.20
575	834205.24	53012.77
576	834143.82	52953.00
577	834095.60	52843.79
578	834027.18	52761.70
579	833980.38	52688.57
580	833904.97	52628.20
581	833821.09	52578.45
582	833743.99	52557.03
583	833626.29	52547.81
584	833547.72	52559.36
585	833448.98	52597.04
586	833389.16	52659.45
587	833349.83	52756.79
588	833318.38	52902.53
589	833300.47	53058.86
590	833312.61	53191.51
591	833337.70	53348.75
592	833399.92	53480.59

Обозначение характерных точек границ	Координаты, м (система координат МСК-166, зона 3)	
	X	Y
593	833476.31	53609.07
594	833563.97	53709.02
595	833614.91	53779.33
596	833680.33	53907.32
597	833721.44	54041.25
598	833732.27	54180.84
599	833733.52	54334.02
600	833709.89	54461.08
601	833676.63	54556.69
602	833581.78	54687.60
603	833481.48	54783.25
604	833381.28	54853.88
605	833304.98	54904.56
606	833248.83	54952.12
607	833259.69	55023.66
608	833307.66	55160.88
609	833347.74	55227.72
610	833370.08	55288.75
611	833351.59	55367.00
612	833281.85	55496.03
613	833238.48	55594.18
614	833201.04	55716.62
615	833195.66	55838.49
616	833241.36	55936.59
617	833298.30	56007.16
618	833388.07	56082.18
619	833488.13	56172.67
620	833558.44	56257.85
621	833632.79	56364.21
622	833749.94	56544.53
623	833857.84	56752.46
624	833957.30	56924.99
625	834051.06	57068.25
626	834171.05	57183.64
627	834286.84	57235.79
628	834503.91	57238.38
629	834641.83	57197.43
630	834747.54	57138.05
631	834848.34	57053.43
632	834912.69	56956.21

Обозначение характерных точек границ	Координаты, м (система координат МСК-166, зона 3)	
	X	Y
633	834967.97	56837.55
634	834985.09	56699.19
635	834981.52	56530.90
636	834924.84	56364.26
637	834861.15	56265.37
638	834828.89	56202.89
639	835098.41	55901.56
640	835741.99	55107.33
641	836337.67	54356.02
642	837015.15	53542.30
643	837137.43	53560.70
644	837451.13	53618.60
645	838784.10	53870.69
646	839575.94	54024.79
647	839963.97	54098.99
648	841535.92	54400.69
649	842232.45	54537.58
650	843047.47	54687.72
651	844555.42	54965.59
652	845932.28	55197.63
653	847906.16	55553.18
654	847251.53	56867.31
655	846688.47	57967.30
656	845853.35	59673.74
657	845482.56	60408.93
658	845557.68	60701.48
659	846097.27	62688.90
660	846718.07	64943.09
661	847175.81	66630.63
662	847824.29	69051.14
663	848198.80	69158.78
664	848477.64	69235.16
665	848733.46	69311.53
666	848788.47	69311.97
667	848868.67	69331.53
668	849106.23	69368.06
669	849333.71	69384.13
670	849432.96	69379.52
671	849474.31	69395.36
672	849616.76	69477.72

Обозначение характерных точек границ	Координаты, м (система координат МСК-166, зона 3)	
	X	Y
673	849723.67	69549.51
674	849780.10	69586.02
675	849875.31	69605.25
676	849943.26	69630.28
677	850030.32	69653.15
678	850107.04	69683.56
679	850189.17	69704.21
680	850267.29	69725.68
681	850346.41	69747.19
682	850406.39	69770.86
683	850460.91	69805.30
684	850527.53	69860.28
685	850568.38	69887.13
686	850634.90	69899.07
687	850688.29	69913.44
688	850755.65	69929.44
689	850957.15	69921.34
690	851059.17	69922.84
691	851145.45	69917.66
692	851200.86	69932.12
693	851253.80	69979.50
694	851323.64	70006.61
695	851428.65	70076.31
696	851529.69	70144.83
697	851628.97	70208.27
698	851717.07	70230.18
699	851775.82	70236.79
700	851957.97	70439.99
701	852003.27	70479.03
702	852163.16	70484.10
703	852222.00	70443.68
704	852264.82	70380.53
705	852299.25	70326.01
706	852377.60	70274.44
707	852479.24	70193.86
708	852568.71	70094.75
709	852642.77	70049.00
710	852728.25	70016.77
711	852849.00	70002.08
712	852938.64	69989.05

Обозначение характерных точек границ	Координаты, м (система координат МСК-166, зона 3)	
	X	Y
713	853030.04	69959.06
714	853284.99	69841.91
715	853500.06	69751.48
716	853554.71	69723.05
717	853612.56	69756.47
718	853573.32	69785.57
719	853619.42	69816.09
720	853776.89	69716.28
721	853870.37	69748.89
722	853908.80	69792.11
723	853902.10	69809.63
724	853957.79	69838.19
725	853967.42	69888.46
726	853987.63	69939.41
727	853999.24	69970.96
728	854012.00	69976.52
729	854028.74	69960.25
730	854055.54	69942.42
731	854076.06	69931.32
732	854077.16	69906.35
733	854083.31	69880.60
734	854111.87	69890.87
735	854129.60	69874.65
736	854149.46	69855.53
737	854183.16	69863.01
738	854213.23	69884.36
739	854249.97	69890.99
740	854262.32	69860.51
741	854269.69	69829.82
742	854329.10	69821.44
743	854364.44	69791.97
744	854375.33	69749.42
745	854384.07	69732.79
746	854433.86	69761.02
747	854466.98	69781.50
748	854462.70	69810.34
749	854488.17	69822.49
750	854516.28	69820.71
751	854545.96	69851.06
752	854553.59	69927.44

Обозначение характерных точек границ	Координаты, м (система координат МСК-166, зона 3)	
	X	Y
753	854561.20	69958.81
754	854592.44	69954.19
755	854617.40	69955.28
756	854642.84	69968.43
757	854679.57	69975.06
758	854712.29	70004.53
759	854742.85	70014.89
760	854777.31	70005.41
761	854797.78	69972.28
762	854839.34	69938.10
763	854880.54	69933.92
764	854898.54	69911.69
765	854936.82	69883.37
766	854965.80	69861.65
767	854965.57	69821.60
768	854956.87	69792.20
769	854964.70	69773.53
770	855002.55	69800.22
771	855036.51	69801.72
772	855072.13	69788.30
773	855112.86	69795.09
774	855132.69	69776.96
775	855157.06	69746.02
776	855178.37	69716.94
777	855217.00	69703.65
778	855257.28	69697.42
779	855278.11	69679.32
780	855299.19	69655.23
781	855305.40	69605.46
782	855337.50	69580.87
783	855340.61	69555.99
784	855340.07	69522.95
785	855384.75	69530.93
786	855422.35	69540.60
787	855442.89	69528.50
788	855451.36	69495.85
789	855471.08	69479.70
790	855497.85	69462.88
791	855496.83	69440.82
792	855476.00	69413.88

Обозначение характерных точек границ	Координаты, м (система координат МСК-166, зона 3)	
	X	Y
793	855471.34	69383.65
794	855495.06	69367.70
795	855536.93	69348.52
796	855550.15	69344.10
797	855548.30	69317.99
798	855563.00	69302.66
799	855603.46	69315.44
800	855631.57	69335.70
801	855647.71	69310.40
802	855664.93	69238.11
803	855677.25	69185.62
804	855728.64	69177.88
805	855764.72	69176.48
806	855817.98	69148.81
807	855839.91	69105.75
808	855876.60	69113.38
809	855903.66	69112.58
810	855980.45	69095.96
811	856037.43	69097.48
812	856092.62	69071.89
813	856133.62	69049.70
814	856171.28	69035.36
815	856200.75	69047.67
816	856200.81	69091.71
817	856220.28	69126.60
818	856252.71	69140.05
819	856286.04	69155.53
820	856307.60	69188.51
821	856336.99	69202.83
822	856370.27	69197.29
823	856391.97	69204.25
824	856399.94	69227.62
825	856385.19	69267.00
826	856390.90	69296.27
827	856406.31	69309.98
828	856424.43	69284.75
829	856435.17	69268.22
830	856455.53	69283.12
831	856467.58	69304.67
832	856487.16	69314.55

Обозначение характерных точек границ	Координаты, м (система координат МСК-166, зона 3)	
	X	Y
833	856550.92	69321.38
834	856588.16	69384.07
835	856621.46	69400.55
836	856650.48	69422.86
837	856672.81	69438.86
838	856722.45	69448.07
839	856743.53	69445.99
840	856757.43	69403.59
841	856791.19	69387.06
842	856822.15	69388.43
843	856843.13	69366.34
844	856875.44	69337.75
845	856911.50	69314.32
846	856953.55	69291.18
847	856959.69	69265.43
848	856994.98	69236.97
849	857042.96	69238.08
850	857080.69	69244.77
851	857113.08	69214.18
852	857133.07	69192.04
853	857158.67	69179.17
854	857180.49	69138.10
855	857198.07	69102.85
856	857240.15	69101.71
857	857269.54	69116.03
858	857290.24	69122.96
859	857307.98	69106.73
860	857298.65	69091.30
861	857289.20	69078.88
862	857301.76	69066.41
863	857337.69	69045.99
864	857379.90	69041.86
865	857420.56	69027.64
866	857478.67	69026.22
867	857503.22	69014.29
868	857516.26	68990.85
869	857526.44	68964.29
870	857556.08	68950.60
871	857587.04	68951.96
872	857602.96	68976.68

Обозначение характерных точек границ	Координаты, м (система координат МСК-166, зона 3)	
	X	Y
873	857632.79	68981.00
874	857694.03	68976.71
875	857713.46	68989.58
876	857753.38	68992.35
877	857771.06	68977.12
878	857821.05	68978.34
879	857827.82	68983.64
880	857839.43	68970.14
881	857845.81	68916.38
882	857855.42	68902.79
883	857868.71	68896.38
884	857900.62	68898.79
885	857907.60	68922.12
886	857916.75	68941.55
887	857941.28	68952.63
888	857965.37	68928.69
889	857991.68	68921.84
890	858024.10	68913.27
891	858027.77	68875.40
892	858037.68	68854.83
893	858067.50	68837.13
894	858091.41	68839.20
895	858123.57	68813.60
896	858162.04	68781.27
897	858195.71	68743.74
898	858229.20	68733.22
899	858244.92	68739.93
900	858271.62	68747.09
901	858280.08	68714.45
902	858303.97	68717.51
903	858318.25	68711.14
904	858319.27	68688.18
905	858328.23	68666.55
906	858348.91	68674.47
907	858370.56	68682.43
908	858394.53	68683.49
909	858413.11	68693.33
910	858433.78	68746.28
911	858443.71	68793.75
912	858449.61	68841.04

Обозначение характерных точек границ	Координаты, м (система координат МСК-166, зона 3)	
	X	Y
913	858456.57	68864.37
914	858485.28	68871.65
915	858504.18	68851.47
916	858510.99	68810.75
917	858528.94	68789.52
918	858574.48	68800.55
919	858625.40	68803.81
920	858668.59	68799.72
921	858701.87	68794.18
922	858728.96	68815.40
923	858751.48	68871.44
924	858767.14	68902.14
925	858800.20	68946.65
926	858823.70	68980.72
927	858813.35	69011.28
928	858785.93	69020.08
929	858771.06	69039.43
930	858775.60	69072.65
931	858807.37	69101.10
932	858847.45	69099.85
933	858873.12	69084.98
934	858902.02	69065.24
935	858930.22	69061.49
936	859012.07	69066.12
937	859025.40	69058.70
938	859063.31	69061.38
939	859090.58	69078.61
940	859115.36	69083.71
941	859138.96	69070.74
942	859160.49	69081.70
943	859164.91	69094.90
944	859149.90	69117.26
945	859141.16	69133.89
946	859145.09	69158.08
947	859188.10	69181.01
948	859213.90	69186.15
949	859234.63	69170.06
950	859264.24	69134.34
951	859283.38	69131.18
952	859302.39	69109.01

Обозначение характерных точек границ	Координаты, м (система координат МСК-166, зона 3)	
	X	Y
953	859320.30	69088.78
954	859344.09	69093.84
955	859394.96	69075.08
956	859415.25	69068.97
957	859447.76	69080.41
958	859463.64	69106.14
959	859477.11	69140.76
960	859517.39	69157.57
961	859545.71	69150.80
962	859558.64	69130.36
963	859557.41	69090.28
964	859542.02	69053.57
965	859540.00	69031.46
966	859553.36	69001.03
967	859580.72	68993.24
968	859609.34	69002.51
969	859620.90	69035.04
970	859631.65	69063.54
971	859618.84	69081.98
972	859603.00	69100.30
973	859596.78	69128.05
974	859615.99	69145.91
975	859640.44	69159.01
976	859668.18	69165.24
977	859694.28	69163.39
978	859719.40	69138.49
979	859732.22	69120.05
980	859737.59	69089.26
981	859725.89	69059.72
982	859709.53	69044.98
983	859696.39	69025.38
984	859703.82	69015.71
985	859725.53	69022.67
986	859751.12	69054.83
987	859776.97	69104.00
988	859816.75	69154.81
989	859841.25	69188.92
990	859868.01	69195.10
991	859889.37	69187.04
992	859902.51	69161.61

Обозначение характерных точек границ	Координаты, м (система координат МСК-166, зона 3)	
	X	Y
993	859906.48	69139.78
994	859912.98	69106.03
995	859921.57	69070.38
996	859932.02	69037.82
997	859957.38	69029.95
998	859976.07	69014.75
999	859980.53	68981.93
1000	859968.60	68957.38
1001	859952.51	68936.65
1002	859929.81	68929.64
1003	859908.36	68916.68
1004	859911.20	68897.79
1005	859936.44	68892.91
1006	859965.60	68912.22
1007	859990.05	68925.30
1008	860017.00	68926.50
1009	860040.67	68934.56
1010	860041.91	68951.62
1011	860034.22	68967.30
1012	860026.61	68980.96
1013	860037.61	69003.47
1014	860049.20	69012.99
1015	860068.19	69013.83
1016	860083.77	69023.53
1017	860075.88	69043.19
1018	860052.09	69038.15
1019	860030.34	69032.17
1020	860022.97	69017.84
1021	860004.03	69016.00
1022	859986.49	69028.24
1023	859986.20	69057.23
1024	860008.19	69080.22
1025	860027.37	69099.09
1026	860048.95	69109.06
1027	860079.82	69112.42
1028	860105.88	69111.58
1029	860131.01	69131.71
1030	860210.65	69141.24
1031	860263.84	69137.59
1032	860296.55	69145.04

Обозначение характерных точек границ	Координаты, м (система координат МСК-166, зона 3)	
	X	Y
1033	860326.52	69146.36
1034	860352.10	69133.49
1035	860363.80	69118.00
1036	860359.59	69099.80
1037	860350.51	69079.37
1038	860334.86	69070.68
1039	860320.41	69058.03
1040	860310.63	69030.58
1041	860293.30	69014.80
1042	860273.86	69001.93
1043	860252.98	68999.00
1044	860233.91	69000.16
1045	860218.14	69017.47
1046	860198.62	69028.62
1047	860176.96	69020.66
1048	860170.77	69002.36
1049	860182.77	68979.89
1050	860204.83	68978.86
1051	860247.04	68974.72
1052	860264.25	68970.48
1053	860281.80	68958.24
1054	860299.06	68929.99
1055	860306.72	68938.34
1056	860309.91	68956.50
1057	860320.96	68977.99
1058	860346.21	68995.13
1059	860351.02	69022.36
1060	860358.77	69050.72
1061	860379.08	69066.64
1062	860406.60	69077.87
1063	860431.17	69087.96
1064	860450.23	69109.82
1065	860462.14	69134.36
1066	860489.05	69159.57
1067	860513.44	69173.66
1068	860544.57	69171.04
1069	860563.49	69150.85
1070	860572.58	69126.25
1071	860571.67	69079.17
1072	860574.99	69049.30

Обозначение характерных точек границ	Координаты, м (система координат МСК-166, зона 3)	
	X	Y
1073	860593.99	69027.13
1074	860614.34	69042.04
1075	860633.43	69062.89
1076	860644.62	69081.40
1077	860638.56	69105.15
1078	860633.53	69128.95
1079	860640.70	69147.29
1080	860652.20	69158.80
1081	860679.00	69164.00
1082	860699.41	69154.87
1083	860713.19	69137.49
1084	860729.33	69112.18
1085	860737.11	69094.51
1086	860742.98	69052.75
1087	860748.98	69029.99
1088	860757.55	69017.36
1089	860779.23	69002.31
1090	860811.83	69011.76
1091	860830.70	69037.60
1092	860834.52	69064.80
1093	860831.77	69216.79
1094	860849.48	69246.60
1095	860865.43	69270.33
1096	860896.94	69304.75
1097	860926.09	69324.05
1098	860945.72	69332.92
1099	860958.88	69329.51
1100	860978.39	69318.36
1101	861009.58	69291.72
1102	861036.29	69253.87
1103	861050.09	69213.46
1104	861059.09	69190.83
1105	861079.15	69144.69
1106	861097.51	69114.48
1107	861133.21	69099.05
1108	861165.13	69101.46
1109	861191.08	69125.63
1110	861215.41	69163.76
1111	861234.16	69192.59
1112	861253.51	69207.47

Обозначение характерных точек границ	Координаты, м (система координат МСК-166, зона 3)	
	X	Y
1113	861279.88	69199.62
1114	861305.77	69179.74
1115	861320.59	69161.40
1116	861335.22	69125.02
1117	861344.41	69098.40
1118	861357.54	69072.97
1119	861412.73	69069.41
1120	861440.82	69090.66
1121	861459.64	69117.53
1122	861468.65	69162.96
1123	861475.17	69196.27
1124	861494.55	69233.15
1125	861522.00	69268.40
1126	861557.09	69289.96
1127	861613.70	69299.47
1128	861667.94	69294.87
1129	861706.54	69304.60
1130	861737.81	69298.97
1131	861755.77	69277.75
1132	861763.64	69258.09
1133	861755.26	69221.68
1134	861744.85	69163.18
1135	861730.20	69109.49
1136	861721.39	69060.06
1137	861713.73	69029.70
1138	861715.74	69006.77
1139	861727.35	68993.28
1140	861756.09	68999.55
1141	861779.22	69019.59
1142	861802.09	69045.63
1143	861822.13	69067.53
1144	861882.70	69078.22
1145	861926.23	69067.14
1146	861985.16	69069.76
1147	862002.75	69079.53
1148	862029.66	69081.73
1149	862050.86	69077.68
1150	862072.72	69058.62
1151	862090.74	69058.41
1152	862109.96	69076.27

Обозначение характерных точек границ	Координаты, м (система координат МСК-166, зона 3)	
	X	Y
1153	862119.35	69112.73
1154	862130.28	69137.23
1155	862149.50	69155.10
1156	862167.08	69164.87
1157	862186.28	69160.72
1158	862204.74	69150.53
1159	862221.48	69134.27
1160	862234.53	69110.82
1161	862243.49	69089.21
1162	862274.30	69071.55
1163	862301.42	69091.77
1164	862319.92	69103.60
1165	862341.71	69108.56
1166	862361.18	69098.42
1167	862375.60	69089.06
1168	862391.97	69080.77
1169	862408.39	69094.51
1170	862407.28	69119.49
1171	862421.02	69148.11
1172	862445.45	69161.20
1173	862469.94	69173.29
1174	862481.39	69185.82
1175	862481.77	69199.84
1176	862467.12	69214.19
1177	862449.53	69227.42
1178	862442.84	69243.15
1179	862450.07	69260.48
1180	862477.85	69265.72
1181	862496.74	69268.56
1182	862511.03	69262.18
1183	862528.72	69246.95
1184	862546.50	69229.73
1185	862561.85	69199.38
1186	862570.96	69174.77
1187	862569.24	69145.67
1188	862561.79	69133.33
1189	862559.72	69112.22
1190	862579.17	69102.09
1191	862606.66	69114.31
1192	862630.29	69145.38

Обозначение характерных точек границ	Координаты, м (система координат МСК-166, зона 3)	
	X	Y
1193	862652.36	69189.39
1194	862679.33	69235.62
1195	862694.86	69269.32
1196	862727.67	69296.80
1197	862751.64	69297.87
1198	862781.20	69263.14
1199	862808.80	69227.33
1200	862846.05	69199.97
1201	862874.63	69187.23
1202	862897.66	69164.23
1203	862924.38	69148.40
1204	862944.39	69171.30
1205	862958.82	69206.97
1206	862979.86	69228.92
1207	863007.47	69238.16
1208	863031.45	69239.23
1209	863040.68	69256.63
1210	863038.57	69281.56
1211	863006.38	69308.15
1212	862978.54	69348.94
1213	862962.51	69372.26
1214	862939.25	69400.25
1215	862938.27	69422.22
1216	862944.58	69460.52
1217	862971.92	69475.75
1218	863012.69	69481.58
1219	863066.88	69500.97
1220	863086.08	69496.82
1221	863107.40	69489.78
1222	863128.31	69469.67
1223	863134.68	69438.94
1224	863134.49	69420.91
1225	863139.44	69412.36
1226	864829.88	77786.36
1227	870004.82	92134.81
1228	870004.72	92134.98
1229	869997.42	92147.64
1230	869970.02	92136.93
1231	869942.55	92177.77
1232	869937.26	92214.14

Обозначение характерных точек границ	Координаты, м (система координат МСК-166, зона 3)	
	X	Y
1233	869938.90	92259.99
1234	869937.85	92283.77
1235	869916.02	92280.92
1236	869902.42	92256.53
1237	869872.35	92233.26
1238	869817.52	92232.64
1239	869754.71	92244.50
1240	869670.27	92207.84
1241	869614.79	92179.71
1242	869522.88	92188.49
1243	869489.37	92201.62
1244	869442.35	92188.58
1245	869414.12	92165.33
1246	869366.45	92166.90
1247	869326.36	92203.57
1248	869283.27	92267.53
1249	869235.67	92309.34
1250	869087.16	92355.89
1251	868966.35	92356.02
1252	868912.67	92368.28
1253	868863.37	92366.10
1254	868812.70	92352.85
1255	868754.96	92333.82
1256	868692.07	92349.32
1257	868647.90	92354.67
1258	868607.95	92347.45
1259	868574.12	92325.81
1260	868546.71	92324.59
1261	868511.18	92341.27
1262	868472.37	92350.56
1263	868434.44	92337.89
1264	868415.41	92313.23
1265	868397.12	92312.42
1266	868376.08	92333.41
1267	868341.50	92370.35
1268	868307.66	92390.79
1269	868267.47	92389.00
1270	867981.76	92268.35
1271	867940.99	92237.26
1272	867922.03	92210.85

Обозначение характерных точек границ	Координаты, м (система координат МСК-166, зона 3)	
	X	Y
1273	867901.97	92209.95
1274	867873.99	92221.50
1275	867829.41	92235.98
1276	867767.93	92260.72
1277	867723.68	92267.90
1278	867672.76	92260.17
1279	867629.72	92239.93
1280	867599.60	92218.54
1281	867563.31	92211.38
1282	867551.90	92179.75
1283	867541.14	92133.52
1284	867534.81	92111.26
1285	867511.48	92101.12
1286	867488.74	92118.43
1287	867464.47	92128.36
1288	867428.53	92113.88
1289	867358.78	92076.07
1290	867300.70	92024.03
1291	867278.08	91997.43
1292	867225.62	91984.09
1293	867183.50	91984.09
1294	867146.41	91995.26
1295	867122.65	91994.20
1296	867081.47	91974.03
1297	867053.58	91941.68
1298	867028.20	91936.87
1299	867003.80	91950.45
1300	866935.06	91974.82
1301	866864.28	91962.53
1302	866812.13	91940.10
1303	866752.27	91928.32
1304	866643.76	91939.97
1305	866595.86	91946.97
1306	866561.41	91938.12
1307	866561.08	91905.15
1308	866572.96	91843.41
1309	866576.19	91770.37
1310	866527.64	91751.77
1311	866480.31	91746.01
1312	866451.01	91746.50

Обозначение характерных точек границ	Координаты, м (система координат МСК-166, зона 3)	
	X	Y
1313	866417.66	91754.21
1314	866405.68	91735.34
1315	866418.21	91701.08
1316	866428.28	91639.34
1317	866435.75	91593.89
1318	866415.18	91563.72
1319	866389.49	91564.38
1320	866368.11	91592.74
1321	866345.08	91617.33
1322	866324.42	91629.22
1323	866308.69	91612.05
1324	866301.69	91562.34
1325	866275.58	91531.95
1326	866248.34	91528.85
1327	866213.54	91529.19
1328	866196.48	91543.02
1329	866199.16	91565.12
1330	866203.32	91594.58
1331	866204.22	91614.77
1332	866187.19	91626.84
1333	866140.67	91599.01
1334	866108.12	91548.17
1335	866069.89	91502.55
1336	866010.85	91472.45
1337	865928.21	91477.94
1338	865872.09	91504.77
1339	865835.81	91497.61
1340	865802.68	91461.42
1341	865774.03	91405.22
1342	865745.22	91352.67
1343	865723.98	91295.02
1344	865709.77	91285.26
1345	865689.68	91284.38
1346	865672.29	91305.52
1347	865657.17	91315.87
1348	865639.24	91307.72
1349	865614.20	91293.82
1350	865590.75	91287.24
1351	865569.27	91275.35
1352	865559.75	91241.91

Обозначение характерных точек границ	Координаты, м (система координат МСК-166, зона 3)	
	X	Y
1353	865560.14	91192.55
1354	865562.81	91132.26
1355	865545.80	91102.26
1356	865520.92	91086.49
1357	865486.92	91068.53
1358	865457.87	91063.58
1359	865433.45	91035.03
1360	865411.90	90982.78
1361	865430.12	90943.31
1362	865456.87	90918.91
1363	865465.32	90893.63
1364	865449.69	90874.67
1365	865416.20	90845.73
1366	865381.20	90809.38
1367	865358.66	90780.92
1368	865359.97	90751.70
1369	865375.16	90697.43
1370	865382.40	90657.50
1371	865380.68	90613.48
1372	865360.57	90572.34
1373	865327.59	90574.56
1374	865317.11	90603.35
1375	865314.32	90625.23
1376	865312.56	90665.41
1377	865318.18	90704.12
1378	865315.33	90725.94
1379	865301.82	90741.81
1380	865268.86	90742.20
1381	865246.33	90713.74
1382	865206.21	90668.04
1383	865128.17	90571.18
1384	865088.71	90510.88
1385	865096.50	90459.97
1386	865103.34	90429.13
1387	865085.77	90411.91
1388	865054.79	90410.54
1389	865012.73	90408.68
1390	864974.58	90401.52
1391	864953.42	90384.03
1392	864956.18	90362.20

Обозначение характерных точек границ	Координаты, м (система координат МСК-166, зона 3)	
	X	Y
1393	864982.93	90337.79
1394	865007.43	90322.33
1395	865026.20	90310.37
1396	865043.28	90296.54
1397	865034.82	90281.53
1398	865006.28	90265.60
1399	864979.98	90238.82
1400	864984.43	90220.66
1401	864994.53	90199.20
1402	864975.17	90181.90
1403	864944.76	90167.68
1404	864899.78	90149.22
1405	864871.46	90127.81
1406	864844.06	90126.62
1407	864823.87	90127.52
1408	864800.42	90119.14
1409	864805.31	90091.86
1410	864817.58	90063.15
1411	864800.41	90036.81
1412	864770.35	90013.49
1413	864742.99	90012.28
1414	864717.38	90011.15
1415	864694.17	89997.30
1416	864692.95	89983.51
1417	864691.71	89969.70
1418	864711.01	89948.62
1419	864740.70	89938.93
1420	864765.10	89925.36
1421	864774.11	89887.39
1422	864768.57	89846.80
1423	864757.57	89806.07
1424	864735.40	89810.59
1425	864712.95	89822.40
1426	864690.91	89823.24
1427	864669.34	89815.01
1428	864642.57	89799.17
1429	864608.03	89793.96
1430	864561.66	89808.38
1431	864532.78	89840.02
1432	864523.61	89881.75

Обозначение характерных точек границ	Координаты, м (система координат МСК-166, зона 3)	
	X	Y
1433	864507.89	89906.66
1434	864467.53	89906.74
1435	864430.76	89870.31
1436	864366.96	89823.61
1437	864342.22	89762.10
1438	864330.49	89695.65
1439	864317.79	89652.95
1440	864328.19	89624.14
1441	864358.46	89601.69
1442	864368.47	89582.00
1443	864352.54	89570.33
1444	864321.30	89574.47
1445	864293.15	89589.69
1446	864260.04	89591.88
1447	864242.61	89572.77
1448	864235.13	89535.83
1449	864214.78	89498.34
1450	864192.81	89457.10
1451	864189.62	89405.69
1452	864175.14	89361.12
1453	864140.99	89346.82
1454	864098.21	89361.39
1455	864064.30	89383.69
1456	863989.88	89411.51
1457	863958.93	89406.48
1458	863943.56	89381.98
1459	863958.11	89342.37
1460	863970.64	89308.12
1461	863964.45	89282.25
1462	863911.40	89239.58
1463	863872.50	89168.32
1464	863864.50	89058.14
1465	863898.33	88997.45
1466	863917.70	88972.63
1467	863915.57	88937.78
1468	863890.69	88922.08
1469	863832.06	88923.15
1470	863791.87	88921.36
1471	863727.19	88894.72
1472	863624.52	88857.23

Обозначение характерных точек границ	Координаты, м (система координат МСК-166, зона 3)	
	X	Y
1473	863571.75	88849.36
1474	863518.30	88857.97
1475	863494.52	88856.94
1476	863475.31	88835.94
1477	863482.06	88806.95
1478	863493.92	88787.27
1479	863478.47	88764.69
1480	863443.93	88759.49
1481	863406.16	88745.01
1482	863392.16	88729.71
1483	863395.66	88691.45
1484	863408.74	88644.44
1485	863419.22	88615.59
1486	863401.43	88603.89
1487	863381.10	88608.46
1488	863362.00	88625.93
1489	863332.76	88624.64
1490	863320.72	88607.55
1491	863302.00	88575.67
1492	863270.46	88543.15
1493	863244.36	88554.78
1494	863233.79	88587.23
1495	863230.06	88629.21
1496	863207.52	88642.80
1497	863167.32	88641.02
1498	863099.07	88610.55
1499	863046.10	88566.05
1500	863013.80	88509.77
1501	862996.95	88477.88
1502	862970.12	88463.89
1503	862919.27	88454.31
1504	862899.96	88394.83
1505	862877.92	88355.40
1506	862884.65	88326.42
1507	862908.45	88327.46
1508	862939.19	88336.16
1509	862975.69	88337.78
1510	862987.47	88319.98
1511	862983.17	88292.42
1512	862957.95	88283.96

Обозначение характерных точек границ	Координаты, м (система координат МСК-166, зона 3)	
	X	Y
1513	862935.24	88259.15
1514	862920.34	88223.69
1515	862917.74	88199.80
1516	862879.85	88187.10
1517	862801.69	88176.31
1518	862764.60	88185.68
1519	862727.03	88207.81
1520	862711.43	88229.09
1521	862719.80	88247.71
1522	862732.09	88259.24
1523	862738.12	88288.81
1524	862744.37	88312.88
1525	862729.33	88321.44
1526	862711.26	88315.10
1527	862686.19	88302.99
1528	862656.67	88309.04
1529	862630.49	88320.71
1530	862604.77	88323.18
1531	862570.43	88312.53
1532	862559.93	88301.05
1533	862561.14	88273.68
1534	862577.23	88241.42
1535	862576.34	88221.24
1536	862565.93	88207.99
1537	862531.15	88208.25
1538	862504.13	88240.04
1539	862459.80	88249.02
1540	862435.89	88251.65
1541	862416.58	88232.50
1542	862421.13	88212.55
1543	862442.12	88193.34
1544	862450.17	88175.38
1545	862443.81	88155.01
1546	862411.06	88149.87
1547	862382.73	88128.47
1548	862384.83	88080.95
1549	862396.13	88032.05
1550	862412.40	87994.24
1551	862417.10	87970.68
1552	862399.39	87957.09

Обозначение характерных точек границ	Координаты, м (система координат МСК-166, зона 3)	
	X	Y
1553	862377.54	87956.12
1554	862358.42	87973.55
1555	862337.76	87985.48
1556	862312.66	87973.36
1557	862299.25	87945.31
1558	862309.97	87909.19
1559	862283.07	87898.87
1560	862231.84	87898.40
1561	862177.22	87890.51
1562	862147.52	87858.07
1563	862110.01	87838.07
1564	862065.84	87801.38
1565	862068.19	87748.33
1566	862070.53	87695.37
1567	862080.21	87642.73
1568	862090.13	87624.85
1569	862097.10	87592.23
1570	862075.82	87576.64
1571	862032.62	87560.12
1572	861979.97	87550.46
1573	861958.49	87538.50
1574	861954.90	87496.19
1575	861948.79	87468.48
1576	861932.78	87458.64
1577	861909.44	87448.47
1578	861869.64	87437.57
1579	861871.73	87390.05
1580	861894.66	87327.00
1581	861898.39	87283.24
1582	861884.66	87264.30
1583	861859.13	87261.38
1584	861819.87	87281.59
1585	861778.05	87316.32
1586	861743.14	87318.44
1587	861702.78	87278.17
1588	861617.24	87184.72
1589	861611.23	87155.17
1590	861651.92	87145.96
1591	861672.23	87141.39
1592	861680.78	87114.33

Обозначение характерных точек границ	Координаты, м (система координат МСК-166, зона 3)	
	X	Y
1593	861668.88	87093.69
1594	861647.36	87083.52
1595	861623.03	87095.33
1596	861603.16	87088.91
1597	861579.32	87049.38
1598	861558.16	87030.19
1599	861520.75	87008.38
1600	861480.57	87006.61
1601	861444.22	86999.49
1602	861428.41	86984.14
1603	861428.64	86938.36
1604	861422.30	86916.17
1605	861402.96	86898.84
1606	861382.46	86907.07
1607	861363.10	86930.00
1608	861339.58	86923.50
1609	861313.77	86887.55
1610	861282.30	86853.23
1611	861251.49	86846.34
1612	861227.09	86861.74
1613	861204.64	86871.74
1614	861175.90	86859.44
1615	861147.99	86827.15
1616	861121.57	86803.98
1617	861086.98	86800.65
1618	861069.36	86827.31
1619	861053.33	86857.68
1620	861040.62	86855.26
1621	861006.70	86835.48
1622	860981.58	86825.18
1623	860954.32	86820.29
1624	860922.00	86806.06
1625	860926.40	86787.99
1626	860940.70	86755.63
1627	860934.52	86729.75
1628	860907.12	86728.54
1629	860871.58	86745.32
1630	860820.09	86750.28
1631	860795.16	86734.57
1632	860796.22	86710.81

Обозначение характерных точек границ	Координаты, м (система координат МСК-166, зона 3)	
	X	Y
1633	860814.35	86673.15
1634	860832.24	86641.01
1635	860815.39	86609.15
1636	860822.62	86569.17
1637	860814.81	86539.61
1638	860795.14	86529.54
1639	860779.79	86545.36
1640	860763.70	86577.60
1641	860733.59	86596.39
1642	860721.36	86583.05
1643	860720.51	86559.19
1644	860722.00	86526.27
1645	860716.04	86496.76
1646	860692.95	86481.09
1647	860675.18	86509.59
1648	860669.82	86549.62
1649	860649.54	86550.54
1650	860621.16	86531.01
1651	860590.14	86529.66
1652	860559.46	86519.16
1653	860552.94	86500.55
1654	860569.97	86488.45
1655	860594.01	86482.26
1656	860613.86	86448.33
1657	860609.96	86411.58
1658	860571.64	86367.78
1659	860522.43	86321.65
1660	860489.48	86322.06
1661	860476.01	86337.90
1662	860481.22	86385.73
1663	860484.25	86440.75
1664	860481.31	86466.29
1665	860448.11	86470.29
1666	860400.01	86440.69
1667	860356.79	86383.91
1668	860327.99	86331.36
1669	860310.12	86321.39
1670	860274.13	86349.12
1671	860270.54	86389.19
1672	860270.56	86429.47

Обозначение характерных точек границ	Координаты, м (система координат МСК-166, зона 3)	
	X	Y
1673	860254.75	86456.24
1674	860234.64	86455.36
1675	860217.14	86436.25
1676	860205.34	86413.79
1677	860178.36	86403.39
1678	860150.41	86415.03
1679	860153.09	86437.06
1680	860170.32	86461.61
1681	860192.79	86491.88
1682	860198.90	86519.62
1683	860179.36	86546.24
1684	860148.37	86543.07
1685	860105.65	86515.51
1686	860067.08	86477.19
1687	860013.40	86449.24
1688	859979.66	86467.85
1689	859957.55	86512.60
1690	859945.20	86543.22
1691	859915.95	86541.89
1692	859884.46	86509.37
1693	859846.26	86504.04
1694	859809.09	86517.04
1695	859773.22	86541.05
1696	859723.59	86544.37
1697	859700.63	86525.02
1698	859691.83	86477.02
1699	859674.91	86445.23
1700	859624.06	86435.62
1701	859614.06	86413.18
1702	859597.84	86366.74
1703	859566.36	86334.22
1704	859498.95	86327.56
1705	859437.96	86339.55
1706	859377.53	86382.60
1707	859318.63	86431.24
1708	859288.88	86440.91
1709	859270.93	86474.86
1710	859248.87	86517.80
1711	859223.98	86542.41
1712	859196.97	86532.05

Обозначение характерных точек границ	Координаты, м (система координат МСК-166, зона 3)	
	X	Y
1713	859165.14	86506.84
1714	859137.83	86503.76
1715	859091.79	86510.85
1716	859069.09	86526.38
1717	859047.19	86525.41
1718	859018.38	86514.92
1719	859020.15	86474.73
1720	859007.53	86430.25
1721	858973.07	86423.29
1722	858950.25	86442.39
1723	858945.68	86464.09
1724	858929.66	86494.53
1725	858901.11	86518.86
1726	858900.15	86540.80
1727	858899.26	86560.90
1728	858876.48	86578.18
1729	858854.11	86588.17
1730	858849.65	86606.30
1731	858853.41	86644.88
1732	858832.07	86671.41
1733	858799.05	86673.61
1734	858757.07	86671.75
1735	858721.46	86690.30
1736	858704.53	86700.57
1737	858679.06	86695.75
1738	858650.57	86678.03
1739	858635.03	86657.20
1740	858613.57	86645.27
1741	858589.10	86660.65
1742	858561.35	86668.60
1743	858532.06	86667.31
1744	858527.41	86648.76
1745	858520.22	86604.52
1746	858498.61	86596.24
1747	858445.82	86590.23
1748	858413.44	86577.80
1749	858382.93	86563.65
1750	858354.90	86534.95
1751	858345.48	86582.10
1752	858366.30	86608.69

Обозначение характерных точек границ	Координаты, м (система координат МСК-166, зона 3)	
	X	Y
1753	858366.96	86634.32
1754	858347.98	86649.95
1755	858307.80	86648.18
1756	858241.92	86647.12
1757	858196.69	86634.22
1758	858175.75	86611.20
1759	858150.39	86606.48
1760	858132.85	86629.51
1761	858129.68	86660.42
1762	858095.92	86679.04
1763	858072.77	86705.48
1764	858067.98	86730.90
1765	858091.60	86733.76
1766	858132.20	86726.41
1767	858151.95	86736.43
1768	858152.80	86758.50
1769	858126.36	86775.59
1770	858118.49	86789.90
1771	858123.05	86810.23
1772	858133.30	86827.14
1773	858138.10	86842.04
1774	858126.22	86861.65
1775	858104.42	86899.09
1776	858090.45	86925.94
1777	858039.20	86967.59
1778	857985.53	87021.94
1779	857972.63	87065.37
1780	857945.84	87091.59
1781	857893.32	87120.39
1782	857870.36	87143.16
1783	857854.29	87175.40
1784	857846.24	87191.56
1785	857843.39	87215.23
1786	857856.74	87243.20
1787	857867.07	87258.33
1788	857869.91	87276.82
1789	857854.55	87292.59
1790	857826.95	87295.05
1791	857809.44	87277.81
1792	857786.44	87260.26

Обозначение характерных точек границ	Координаты, м (система координат МСК-166, зона 3)	
	X	Y
1793	857762.69	87259.19
1794	857736.34	87274.56
1795	857720.89	87294.03
1796	857709.42	87304.45
1797	857681.73	87308.78
1798	857674.91	87297.44
1799	857655.62	87278.26
1800	857623.50	87260.36
1801	857591.50	87238.81
1802	857585.72	87203.83
1803	857577.90	87174.16
1804	857561.95	87162.47
1805	857536.68	87154.08
1806	857501.72	87157.97
1807	857479.19	87171.66
1808	857473.94	87207.98
1809	857468.73	87242.56
1810	857452.68	87272.93
1811	857425.74	87262.61
1812	857415.07	87212.73
1813	857402.01	87177.38
1814	857373.44	87161.43
1815	857346.50	87149.31
1816	857313.16	87158.75
1817	857292.27	87176.18
1818	857270.11	87180.65
1819	857239.61	87166.54
1820	857205.55	87148.46
1821	857181.32	87158.38
1822	857165.85	87176.04
1823	857139.09	87161.98
1824	857104.37	87160.45
1825	857083.39	87179.64
1826	857076.72	87204.99
1827	857064.29	87239.24
1828	857041.26	87262.05
1829	857000.11	87282.13
1830	856977.01	87308.59
1831	856961.42	87329.81
1832	856965.66	87357.47

Обозначение характерных точек границ	Координаты, м (система координат МСК-166, зона 3)	
	X	Y
1833	856964.44	87384.89
1834	856948.96	87404.34
1835	856917.10	87421.26
1836	856903.30	87444.42
1837	856922.78	87458.04
1838	856957.70	87454.15
1839	856971.61	87471.25
1840	856972.67	87489.57
1841	856942.89	87499.27
1842	856857.22	87491.81
1843	856808.23	87480.49
1844	856792.82	87456.04
1845	856794.06	87428.61
1846	856779.93	87417.03
1847	856761.47	87421.71
1848	856754.81	87448.88
1849	856741.32	87462.86
1850	856717.38	87465.49
1851	856688.59	87455.08
1852	856668.27	87459.65
1853	856626.37	87496.23
1854	856541.77	87547.45
1855	856501.67	87543.87
1856	856469.14	87533.24
1857	856425.29	87531.29
1858	856365.75	87554.30
1859	856323.62	87554.24
1860	856293.49	87530.97
1861	856280.54	87493.73
1862	856280.04	87462.63
1863	856249.57	87448.44
1864	856229.49	87447.58
1865	856215.76	87468.91
1866	856214.78	87490.81
1867	856211.93	87514.48
1868	856195.07	87522.96
1869	856175.28	87514.76
1870	856147.38	87482.36
1871	856129.08	87441.29
1872	856115.64	87415.10

Обозначение характерных точек границ	Координаты, м (система координат МСК-166, зона 3)	
	X	Y
1873	856086.47	87411.95
1874	856032.30	87436.99
1875	856002.99	87437.51
1876	855954.28	87420.75
1877	855898.28	87403.63
1878	855849.18	87397.76
1879	855801.80	87393.86
1880	855783.24	87358.31
1881	855778.91	87290.39
1882	855773.67	87242.57
1883	855748.73	87228.69
1884	855695.94	87222.66
1885	855659.32	87222.83
1886	855623.86	87237.73
1887	855602.23	87229.44
1888	855579.12	87213.83
1889	855549.61	87219.86
1890	855507.73	87256.39
1891	855458.26	87257.85
1892	855398.44	87242.43
1893	855370.06	87222.82
1894	855352.70	87201.93
1895	855363.13	87173.09
1896	855392.91	87161.60
1897	855453.02	87167.91
1898	855463.22	87144.61
1899	855448.69	87100.05
1900	855389.50	87031.53
1901	855323.37	86995.68
1902	855257.13	87003.74
1903	855238.91	87043.16
1904	855221.36	87067.96
1905	855178.55	87084.43
1906	855128.38	87058.44
1907	855115.05	87028.46
1908	855136.45	87000.14
1909	855130.59	86966.96
1910	855092.77	86954.29
1911	855010.63	86947.00
1912	854958.08	86977.58

Обозначение характерных точек границ	Координаты, м (система координат МСК-166, зона 3)	
	X	Y
1913	854913.35	86995.75
1914	854886.08	86990.87
1915	854890.90	86963.60
1916	854894.62	86921.70
1917	854886.80	86892.10
1918	854854.27	86883.33
1919	854822.49	86898.43
1920	854804.95	86923.20
1921	854805.66	86947.01
1922	854815.43	86974.91
1923	854818.28	86993.39
1924	854790.45	87001.30
1925	854610.51	86973.20
1926	854583.46	86962.85
1927	854573.78	86933.10
1928	854577.09	86898.54
1929	854550.22	86886.34
1930	854497.65	86874.88
1931	854474.13	86868.32
1932	854471.42	86846.22
1933	854485.32	86821.16
1934	854503.04	86794.49
1935	854483.55	86780.86
1936	854443.63	86771.74
1937	854411.99	86785.01
1938	854384.67	86822.27
1939	854369.15	86843.50
1940	854369.33	86880.12
1941	854332.45	86885.83
1942	854290.80	86874.85
1943	854250.77	86869.41
1944	854174.60	86853.26
1945	854108.40	86819.17
1946	854081.57	86805.18
1947	854057.62	86809.61
1948	854052.88	86833.17
1949	854053.06	86871.63
1950	854028.93	86877.92
1951	853998.61	86860.03
1952	853976.68	86860.97

Обозначение характерных точек границ	Координаты, м (система координат МСК-166, зона 3)	
	X	Y
1953	853979.42	86881.17
1954	853991.15	86905.49
1955	853984.40	86932.66
1956	853976.25	86952.43
1957	853957.94	86951.64
1958	853947.98	86927.41
1959	853917.07	86882.12
1960	853893.43	86879.19
1961	853856.85	86919.68
1962	853832.90	86922.33
1963	853808.73	86890.09
1964	853784.33	86863.42
1965	853745.22	86878.15
1966	853725.08	86919.30
1967	853744.93	86967.79
1968	853756.27	87001.21
1969	853745.51	87037.41
1970	853728.43	87051.27
1971	853703.33	87037.36
1972	853689.98	87009.28
1973	853686.16	86970.73
1974	853663.05	86955.06
1975	853626.08	86964.39
1976	853604.88	86989.07
1977	853591.94	87032.41
1978	853581.46	87063.08
1979	853553.29	87078.32
1980	853533.52	87070.08
1981	853525.58	87042.28
1982	853526.06	86989.23
1983	853510.64	86966.59
1984	853475.44	86975.99
1985	853459.41	87008.21
1986	853455.61	87051.97
1987	853433.66	87093.14
1988	853419.80	87127.54
1989	853402.88	87152.97
1990	853371.48	87149.01
1991	853346.50	87119.02
1992	853342.87	87082.14

Обозначение характерных точек границ	Координаты, м (система координат МСК-166, зона 3)	
	X	Y
1993	853349.17	87058.80
1994	853345.20	87029.75
1995	853330.95	86994.98
1996	853327.89	86947.50
1997	853318.32	86926.18
1998	853297.92	86912.08
1999	853282.39	86906.23
2000	853273.46	86882.74
2001	853259.95	86858.89
2002	853237.78	86834.60
2003	853209.34	86820.26
2004	853189.11	86816.44
2005	853158.60	86816.57
2006	853125.70	86836.94
2007	853112.88	86863.96
2008	853108.61	86894.35
2009	853093.63	86903.86
2010	853068.63	86910.02
2011	853045.11	86914.81
2012	853025.41	86932.86
2013	852993.25	86935.81
2014	852971.54	86933.37
2015	852966.59	86914.23
2016	852964.41	86863.22
2017	852965.59	86805.13
2018	852947.24	86792.64
2019	852920.08	86781.27
2020	852887.56	86760.92
2021	852854.11	86727.43
2022	852823.09	86705.71
2023	852790.19	86692.61
2024	852717.99	86680.72
2025	852674.41	86680.24
2026	852656.45	86691.07
2027	852642.69	86706.49
2028	852607.70	86707.87
2029	852581.97	86696.47
2030	852588.97	86670.57
2031	852601.39	86652.23
2032	852602.09	86636.28

Обозначение характерных точек границ	Координаты, м (система координат МСК-166, зона 3)	
	X	Y
2033	852586.35	86631.23
2034	852566.03	86630.36
2035	852550.18	86626.74
2036	852549.40	86610.69
2037	852526.48	86570.44
2038	852490.27	86533.92
2039	852476.14	86523.07
2040	852474.74	86489.57
2041	852446.26	86476.63
2042	852421.16	86452.27
2043	852392.53	86442.26
2044	852368.72	86420.86
2045	852347.71	86402.44
2046	852347.71	86368.99
2047	852336.65	86356.88
2048	852321.31	86341.62
2049	852331.09	86317.29
2050	852329.64	86285.24
2051	852317.68	86258.54
2052	852276.15	86245.04
2053	852235.51	86241.84
2054	852217.28	86226.45
2055	852200.02	86222.82
2056	852160.72	86222.50
2057	852139.23	86215.73
2058	852135.22	86174.80
2059	852140.76	86115.44
2060	852131.84	86053.89
2061	852119.67	86033.03
2062	852102.30	86030.77
2063	852087.39	86038.81
2064	852069.83	86040.96
2065	852047.35	86022.45
2066	852032.66	85992.73
2067	852000.20	85970.94
2068	851970.00	85962.31
2069	851943.17	85943.69
2070	851916.01	85933.74
2071	851895.86	85928.50
2072	851878.84	85919.00

Обозначение характерных точек границ	Координаты, м (система координат МСК-166, зона 3)	
	X	Y
2073	851866.11	85911.19
2074	851843.95	85918.89
2075	851824.54	85929.69
2076	851799.86	85928.59
2077	851748.32	85908.90
2078	851719.50	85903.25
2079	851694.36	85912.31
2080	851653.72	85943.95
2081	851622.05	85968.72
2082	851602.90	85973.69
2083	851575.23	85973.91
2084	851558.82	85983.36
2085	851550.76	86001.91
2086	851536.18	86001.27
2087	851519.05	85993.27
2088	851500.05	85996.75
2089	851479.24	86005.99
2090	851451.38	86010.60
2091	851412.51	86001.61
2092	851376.24	86000.01
2093	851328.03	86003.70
2094	851278.62	86002.95
2095	851238.37	85992.42
2096	851193.74	85981.73
2097	851175.32	85969.32
2098	851163.00	85952.74
2099	851145.77	85947.58
2100	851122.17	85955.27
2101	851048.33	86013.11
2102	851040.46	86027.32
2103	851035.01	86051.83
2104	851020.25	86055.52
2105	851008.32	86062.23
2106	851006.12	86079.62
2107	850998.28	86092.38
2108	850980.75	86093.07
2109	850958.71	86099.41
2110	850933.36	86112.80
2111	850891.27	86110.93
2112	850852.41	86101.97

Обозначение характерных точек границ	Координаты, м (система координат МСК-166, зона 3)	
	X	Y
2113	850806.04	86097.01
2114	850780.64	86079.89
2115	850749.03	86071.22
2116	850711.08	86073.88
2117	850690.73	86072.99
2118	850664.73	86068.92
2119	850616.54	86039.17
2120	850574.31	86008.18
2121	850547.12	85998.30
2122	850515.11	85998.30
2123	850492.11	85992.93
2124	850462.70	85998.87
2125	850440.94	86031.39
2126	850426.66	86058.38
2127	850410.34	86064.98
2128	850385.52	86065.34
2129	850338.45	86044.36
2130	850297.91	86039.65
2131	850264.31	86043.97
2132	850244.77	86057.64
2133	850224.23	86061.14
2134	850193.84	86056.87
2135	850160.30	86059.70
2136	850143.62	86075.00
2137	850124.36	86082.87
2138	850060.61	86077.14
2139	849996.85	86071.43
2140	849945.60	86079.31
2141	849919.83	86102.91
2142	849914.40	86125.96
2143	849902.18	86139.95
2144	849861.24	86143.95
2145	849832.35	86139.79
2146	849813.04	86149.12
2147	849786.92	86179.93
2148	849760.49	86218.02
2149	849739.72	86227.34
2150	849723.30	86236.78
2151	849705.86	86236.00
2152	849668.93	86215.47

Обозначение характерных точек границ	Координаты, м (система координат МСК-166, зона 3)	
	X	Y
2153	849641.89	86202.61
2154	849619.27	86187.09
2155	849590.76	86174.16
2156	849562.99	86177.27
2157	849555.18	86190.03
2158	849547.88	86189.70
2159	849530.96	86177.36
2160	849516.49	86176.73
2161	849495.36	86193.20
2162	849484.95	86198.58
2163	849467.69	86193.47
2164	849445.96	86192.51
2165	849428.01	86203.32
2166	849410.39	86206.93
2167	849399.32	86193.35
2168	849390.27	86168.22
2169	849366.30	86151.15
2170	849325.64	86150.79
2171	849306.06	86165.92
2172	849285.17	86178.07
2173	849251.04	86192.56
2174	849232.00	86196.11
2175	849235.75	86209.34
2176	849237.75	86229.80
2177	849226.21	86227.86
2178	849203.63	86210.86
2179	849189.66	86198.62
2180	849171.00	86193.46
2181	849160.29	86206.01
2182	849160.83	86226.38
2183	849150.21	86236.16
2184	849131.43	86232.42
2185	849115.85	86222.98
2186	849095.75	86216.28
2187	849078.86	86203.84
2188	849072.06	86193.38
2189	849059.16	86188.47
2190	849044.46	86193.64
2191	849048.02	86211.21
2192	849048.84	86225.84

Обозначение характерных точек границ	Координаты, м (система координат МСК-166, зона 3)	
	X	Y
2193	849047.10	86231.62
2194	849034.08	86229.54
2195	849020.41	86210.01
2196	849012.14	86199.48
2197	848993.96	86182.73
2198	848953.53	86176.50
2199	848921.58	86175.08
2200	848907.31	86168.67
2201	848890.01	86165.00
2202	848877.52	86151.35
2203	848867.97	86136.36
2204	848861.88	86109.92
2205	848831.84	86098.37
2206	848786.12	86080.34
2207	848755.80	86074.64
2208	848733.27	86057.66
2209	848688.79	86010.59
2210	848657.07	86004.80
2211	848634.16	85996.52
2212	848631.76	85984.75
2213	848607.16	85982.26
2214	848572.25	85982.12
2215	848544.83	85976.58
2216	848528.02	85962.73
2217	848513.41	85963.52
2218	848495.61	85971.48
2219	848477.32	85957.58
2220	848460.75	85936.50
2221	848453.84	85928.88
2222	848432.21	85925.00
2223	848415.25	85914.10
2224	848398.19	85904.59
2225	848389.58	85901.33
2226	848385.90	85886.60
2227	848382.75	85858.83
2228	848361.57	85844.79
2229	848320.97	85841.58
2230	848203.61	85834.91
2231	848185.71	85845.74
2232	848173.44	85859.79

Обозначение характерных точек границ	Координаты, м (система координат МСК-166, зона 3)	
	X	Y
2233	848062.62	85865.05
2234	848021.57	85871.98
2235	847996.23	85886.87
2236	847961.26	85888.23
2237	847928.04	85882.37
2238	847919.27	85916.87
2239	847909.70	85935.37
2240	847876.20	85935.36
2241	847833.81	85940.75
2242	847819.40	85970.68
2243	847813.72	86000.95
2244	847795.16	86024.86
2245	847789.30	86059.51
2246	847767.83	86083.31
2247	847747.99	86104.24
2248	847749.82	86129.03
2249	847745.63	86157.99
2250	847734.82	86172.03
2251	847709.99	86173.86
2252	847687.58	86187.42
2253	847673.93	86199.92
2254	847650.65	86200.30
2255	847630.69	86224.17
2256	847603.53	86246.24
2257	847569.78	86250.64
2258	847548.60	86236.56
2259	847530.65	86215.35
2260	847509.39	86202.79
2261	847477.57	86198.48
2262	847461.79	86193.45
2263	847452.47	86174.11
2264	847430.95	86167.32
2265	847414.18	86152.03
2266	847398.66	86107.67
2267	847396.57	86088.63
2268	847410.49	86070.34
2269	847413.91	86058.90
2270	847398.47	86046.57
2271	847371.18	86038.11
2272	847358.95	86018.65

Обозначение характерных точек границ	Координаты, м (система координат МСК-166, зона 3)	
	X	Y
2273	847351.57	85989.23
2274	847339.67	85961.05
2275	847321.56	85944.28
2276	847285.42	85938.32
2277	847271.38	85926.02
2278	847272.10	85910.05
2279	847285.83	85896.10
2280	847277.78	85881.24
2281	847243.00	85878.23
2282	847221.64	85867.11
2283	847206.72	85843.18
2284	847197.07	85831.10
2285	847181.20	85828.96
2286	847160.89	85826.58
2287	847139.67	85812.51
2288	847119.97	85798.54
2289	847077.82	85796.70
2290	847034.12	85799.17
2291	847019.44	85801.39
2292	846997.53	85803.36
2293	846975.78	85800.93
2294	846952.06	85778.02
2295	846934.21	85753.98
2296	846915.98	85738.61
2297	846895.72	85704.27
2298	846888.21	85676.28
2299	846874.57	85655.32
2300	846855.18	85634.07
2301	846839.66	85623.22
2302	846820.00	85606.35
2303	846809.38	85587.99
2304	846740.30	85507.58
2305	846693.43	85459.15
2306	846647.36	85441.91
2307	846592.65	85386.84
2308	846592.64	85386.79
2309	845371.72	92595.02
2310	843819.01	101093.08
2311	843793.58	101233.45
2312	843793.59	101233.47

Обозначение характерных точек границ	Координаты, м (система координат МСК-166, зона 3)	
	X	Y
2313	843794.14	101528.35
2314	843722.81	101566.54
2315	843678.54	101605.74
2316	843652.56	101628.83
2317	843596.68	101689.77
2318	843559.53	101730.39
2319	843534.52	101764.59
2320	843479.29	101840.77
2321	843473.61	101848.42
2322	843440.00	101902.30
2323	843411.55	101947.38
2324	843383.32	101989.22
2325	843332.30	102069.20
2326	843314.46	102083.11
2327	843307.87	102083.17
2328	843229.92	102083.40
2329	843169.87	102096.30
2330	843034.76	102115.68
2331	842983.85	102120.14
2332	842943.97	102123.60
2333	842898.30	102152.87
2334	842879.44	102178.38
2335	842867.60	102194.78
2336	842842.29	102220.08
2337	842780.91	102235.57
2338	842720.61	102263.57
2339	842657.05	102341.01
2340	842651.47	102351.00
2341	842613.73	102415.82
2342	842575.11	102480.53
2343	842535.50	102525.00
2344	842463.08	102560.70
2345	842374.93	102603.98
2346	842303.47	102652.31
2347	842270.00	102680.69
2348	842188.47	102764.79
2349	842117.80	102891.59
2350	842128.36	102999.15
2351	842108.68	103097.73
2352	842084.67	103130.76

Обозначение характерных точек границ	Координаты, м (система координат МСК-166, зона 3)	
	X	Y
2353	842053.31	103159.58
2354	842016.42	103195.16
2355	841970.28	103215.57
2356	841939.76	103227.28
2357	841902.87	103241.12
2358	841813.54	103247.74
2359	841785.24	103250.75
2360	841703.49	103259.53
2361	841645.02	103260.98
2362	841576.78	103261.23
2363	841557.97	103268.21
2364	841502.93	103300.17
2365	841485.36	103314.60
2366	841449.72	103335.06
2367	841357.50	103342.95
2368	841302.55	103365.58
2369	841235.45	103384.04
2370	841196.74	103395.34
2371	841150.96	103411.96
2372	841104.93	103422.21
2373	841054.03	103424.90
2374	840996.01	103434.71
2375	840952.10	103439.14
2376	840871.59	103441.96
2377	840826.95	103415.52
2378	840750.42	103370.24
2379	840685.49	103367.36
2380	840669.17	103377.98
2381	840623.14	103412.31
2382	840597.63	103433.89
2383	840577.11	103456.75
2384	840535.89	103484.15
2385	840482.67	103541.94
2386	840376.46	103609.97
2387	840238.82	103685.53
2388	840222.38	103704.84
2389	840195.72	103735.31
2390	840180.97	103739.53
2391	840163.42	103757.34
2392	840137.27	103828.88

Обозначение характерных точек границ	Координаты, м (система координат МСК-166, зона 3)	
	X	Y
2393	840134.08	103901.29
2394	840115.63	103916.26
2395	840112.23	103929.32
2396	840104.89	103943.25
2397	840080.58	103948.37
2398	840064.10	103949.70
2399	840045.50	103969.67
2400	840037.36	103978.59
2401	840023.09	103994.14
2402	839996.77	104022.59
2403	839990.09	104029.90
2404	839979.60	104041.16
2405	839939.71	104066.33
2406	839909.53	104085.71
2407	839854.82	104103.56
2408	839844.90	104105.06
2409	839820.06	104108.77
2410	839797.91	104106.29
2411	839786.88	104105.09
2412	839756.24	104092.49
2413	839718.42	104052.06
2414	839693.94	104029.36
2415	839677.37	104028.18
2416	839669.99	104043.34
2417	839667.41	104052.26
2418	839645.50	104030.81
2419	839613.87	104028.31
2420	839599.96	104007.98
2421	839590.85	103994.22
2422	839589.42	103973.07
2423	839588.30	103961.36
2424	839601.02	103930.88
2425	839593.69	103913.16
2426	839569.42	103905.66
2427	839545.15	103912.04
2428	839509.61	103923.55
2429	839483.99	103932.54
2430	839467.04	103943.85
2431	839461.13	103947.78
2432	839449.21	103949.10

Обозначение характерных точек границ	Координаты, м (система координат МСК-166, зона 3)	
	X	Y
2433	839425.39	103931.41
2434	839393.33	103918.86
2435	839380.75	103906.25
2436	839389.58	103888.48
2437	839393.38	103874.52
2438	839385.04	103854.79
2439	839382.27	103847.97
2440	839398.42	103830.17
2441	839402.67	103801.05
2442	839398.68	103789.65
2443	839373.20	103756.86
2444	839364.54	103741.60
2445	839363.13	103699.85
2446	839346.69	103655.60
2447	839327.92	103613.89
2448	839329.37	103602.38
2449	839331.50	103583.45
2450	839340.32	103568.25
2451	839368.39	103556.73
2452	839382.89	103533.87
2453	839382.70	103517.47
2454	839373.70	103508.63
2455	839353.41	103522.61
2456	839339.47	103525.13
2457	839340.82	103499.82
2458	839344.52	103482.09
2459	839334.29	103464.40
2460	839331.87	103445.44
2461	839334.55	103426.47
2462	839322.98	103413.78
2463	839325.47	103378.32
2464	839314.15	103347.96
2465	839324.19	103326.41
2466	839328.32	103319.40
2467	839333.44	103309.94
2468	839333.16	103280.78
2469	839319.14	103258.09
2470	839309.05	103221.33
2471	839312.86	103194.77
2472	839320.56	103166.87

Обозначение характерных точек границ	Координаты, м (система координат МСК-166, зона 3)	
	X	Y
2473	839339.99	103130.05
2474	839355.51	103097.08
2475	839358.53	103075.08
2476	839358.57	103053.48
2477	839351.36	103026.27
2478	839311.98	102982.05
2479	839273.14	102943.55
2480	839260.14	102930.23
2481	839228.18	102921.52
2482	839192.66	102920.37
2483	839154.01	102917.93
2484	839128.52	102896.50
2485	839121.64	102887.03
2486	839104.61	102864.89
2487	839082.81	102857.39
2488	839060.19	102866.30
2489	839010.27	102891.77
2490	838979.75	102891.88
2491	838973.06	102887.59
2492	838951.80	102877.61
2493	838918.45	102853.34
2494	838885.31	102825.11
2495	838855.57	102804.57
2496	838829.05	102799.63
2497	838803.71	102767.87
2498	838747.77	102734.78
2499	838722.82	102691.60
2500	838686.59	102647.91
2501	838610.47	102640.81
2502	838539.32	102691.14
2503	838503.13	102731.59
2504	838467.59	102756.93
2505	838431.01	102720.75
2506	838390.72	102680.80
2507	838361.77	102641.09
2508	838370.82	102610.99
2509	838338.18	102571.24
2510	838332.39	102528.91
2511	838314.86	102493.76
2512	838277.00	102484.41

Обозначение характерных точек границ	Координаты, м (система координат МСК-166, зона 3)	
	X	Y
2513	838247.25	102464.02
2514	838206.27	102439.22
2515	838203.88	102408.45
2516	838230.26	102378.52
2517	838210.97	102346.67
2518	838206.51	102294.72
2519	838199.46	102218.58
2520	838163.28	102179.06
2521	838132.32	102177.69
2522	838109.49	102149.05
2523	838081.72	102075.34
2524	838086.93	102034.25
2525	837991.68	101847.23
2526	837988.59	101760.97
2527	837973.13	101722.33
2528	837982.15	101674.51
2529	837960.23	101625.22
2530	837900.77	101564.06
2531	837845.74	101482.26
2532	837837.11	101368.10
2533	837856.56	101317.23
2534	837838.45	101257.78
2535	837763.04	101171.70
2536	837744.79	101115.77
2537	837726.70	101056.36
2538	837674.13	100998.91
2539	837644.83	100959.67
2540	837624.74	100865.74
2541	837599.43	100816.26
2542	837595.13	100757.43
2543	837529.22	100689.11
2544	837456.86	100610.06
2545	837393.27	100565.79
2546	837381.00	100530.71
2547	837365.96	100481.85
2548	837322.00	100462.70
2549	837278.47	100433.15
2550	837252.42	100397.46
2551	837225.72	100379.09
2552	837179.91	100321.92

Обозначение характерных точек границ	Координаты, м (система координат МСК-166, зона 3)	
	X	Y
2553	837152.74	100278.30
2554	837123.16	100255.18
2555	837118.49	100251.43
2556	837107.77	100235.31
2557	837097.91	100228.52
2558	837075.34	100223.31
2559	837050.69	100234.67
2560	837024.18	100243.40
2561	836994.89	100238.19
2562	836974.18	100233.70
2563	836952.92	100229.18
2564	836881.53	100231.37
2565	836838.32	100237.51
2566	836838.32	100238.64
2567	836784.86	100228.37
2568	836770.84	100229.36
2569	836750.45	100230.78
2570	836731.30	100216.68
2571	836705.94	100209.00
2572	836699.36	100207.92
2573	836675.20	100203.79
2574	836657.18	100191.94
2575	836653.52	100189.71
2576	836615.52	100199.73
2577	836578.30	100208.46
2578	836551.46	100210.88
2579	836528.53	100203.18
2580	836523.63	100193.20
2581	836514.07	100175.33
2582	836494.73	100146.85
2583	836456.41	100076.21
2584	836434.78	100020.13
2585	836394.65	99990.74
2586	836255.00	99874.31
2587	836177.32	99839.74
2588	836113.39	99802.50
2589	836057.61	99738.01
2590	835781.21	99360.25
2591	835678.79	99183.29
2592	835643.70	99116.20

Обозначение характерных точек границ	Координаты, м (система координат МСК-166, зона 3)	
	X	Y
2593	835421.00	98930.56
2594	835302.79	98797.62
2595	835221.56	98683.65
2596	835150.41	98577.15
2597	835082.62	98474.08
2598	835036.51	98423.81
2599	834945.93	98368.07
2600	834833.63	98335.48
2601	834760.84	98342.68
2602	834697.74	98346.97
2603	834645.92	98298.47
2604	834608.11	98224.90
2605	834620.88	98166.42
2606	834645.52	98134.11
2607	834721.16	98115.76
2608	834757.96	98114.17
2609	834832.28	98052.72
2610	834921.16	97991.10
2611	835059.64	97900.66
2612	835118.60	97813.60
2613	835136.94	97711.10
2614	835104.58	97585.47
2615	835027.16	97464.78
2616	834981.49	97407.64
2617	834928.92	97346.67
2618	834866.35	97281.85
2619	834760.24	97222.53
2620	834702.94	97181.46
2621	834664.19	97012.80
2622	834715.86	96948.34
2623	834751.67	96893.41
2624	834848.40	96749.98
2625	834875.46	96527.02
2626	834843.96	96305.02
2627	834762.25	96125.61
2628	834535.68	95854.23
2629	834277.38	95657.95
2630	834122.31	95563.86
2631	833846.93	95461.81
2632	833572.34	95400.86

Обозначение характерных точек границ	Координаты, м (система координат МСК-166, зона 3)	
	X	Y
2633	833319.41	95197.15
2634	833138.72	94986.32
2635	832972.25	94683.64
2636	832904.04	94426.46
2637	832894.27	94241.14
2638	832961.11	94123.36
2639	833055.80	94071.05
2640	833100.32	94002.98
2641	833069.02	93921.17
2642	833046.73	93828.68
2643	833031.80	93685.11
2644	832975.19	93503.35
2645	832855.09	93302.77
2646	832701.89	93179.82
2647	832522.94	93059.60
2648	832371.14	92999.04
2649	832190.17	92972.48
2650	828066.00	92517.98
2651	816239.39	91410.38
2652	803776.48	90070.96
2653	802726.19	89958.06
2654	801122.32	89785.67
2655	798370.25	89489.90
2656	798230.49	89474.93
2657	797669.91	89414.62
2658	797460.51	89377.74
2659	796964.88	89075.71
2660	787253.96	82956.93
2661	779784.94	82464.59
2662	779157.45	82423.26
2663	778556.31	82374.99
2664	778190.58	82465.34
2665	777729.16	82554.82
2666	777760.76	82570.08
2667	777761.51	82604.79
2668	777739.46	82633.78
2669	777698.22	82678.25
2670	777670.98	82667.78
2671	777635.44	82636.19
2672	777613.29	82614.46

Обозначение характерных точек границ	Координаты, м (система координат МСК-166, зона 3)	
	X	Y
2673	777580.98	82615.30
2674	777572.91	82640.32
2675	777580.21	82684.54
2676	777581.24	82714.62
2677	777561.84	82734.57
2678	777513.30	82734.70
2679	777462.31	82739.44
2680	777440.79	82756.98
2681	777453.61	82780.53
2682	777515.38	82792.51
2683	777565.48	82808.59
2684	777590.36	82821.21
2685	777587.19	82841.88
2686	777561.19	82854.62
2687	777519.72	82852.81
2688	777473.25	82857.67
2689	777461.17	82870.99
2690	777457.59	82900.82
2691	777523.28	82929.10
2692	777554.69	82949.00
2693	777590.54	82975.99
2694	777584.10	83017.28
2695	777562.93	83025.61
2696	777498.29	83025.03
2697	777460.67	83039.53
2698	777457.29	83064.75
2699	777471.47	83109.27
2700	777488.00	83153.89
2701	777510.94	83210.35
2702	777483.95	83246.11
2703	777445.82	83272.17
2704	777457.35	83323.46
2705	777498.53	83385.30
2706	777550.46	83412.98
2707	777605.57	83420.03
2708	777666.18	83406.54
2709	777692.46	83386.84
2710	777724.71	83388.25
2711	777738.51	83442.04
2712	777743.66	83483.82

Обозначение характерных точек границ	Координаты, м (система координат МСК-166, зона 3)	
	X	Y
2713	777752.73	83539.63
2714	777774.94	83612.16
2715	777828.31	83658.40
2716	777858.05	83664.34
2717	777873.00	83639.61
2718	777886.33	83598.64
2719	777927.63	83605.07
2720	777957.84	83654.87
2721	778004.36	83698.54
2722	778043.34	83704.86
2723	778082.55	83706.59
2724	778130.51	83717.87
2725	778133.50	83755.01
2726	778156.73	83804.47
2727	778183.81	83819.54
2728	778208.25	83841.39
2729	778225.92	83860.68
2730	778233.96	83886.45
2731	778234.89	83918.80
2732	778206.86	83924.56
2733	778171.66	83939.16
2734	778141.09	83951.69
2735	778133.22	83972.09
2736	778154.77	84007.65
2737	778210.17	84007.75
2738	778251.75	84007.29
2739	778278.85	84022.29
2740	778289.46	84043.62
2741	778288.74	84059.75
2742	778275.82	84091.50
2743	778249.87	84104.25
2744	778239.84	84122.29
2745	778235.64	84163.63
2746	778233.92	84202.83
2747	778246.46	84233.41
2748	778261.77	84252.48
2749	778272.65	84266.84
2750	778289.21	84311.48
2751	778297.34	84337.25
2752	778297.98	84374.23

Обозначение характерных точек границ	Координаты, м (система координат МСК-166, зона 3)	
	X	Y
2753	778265.69	84372.82
2754	778243.43	84353.32
2755	778212.19	84328.91
2756	778185.38	84309.22
2757	778137.45	84295.60
2758	778098.08	84298.51
2759	778083.53	84313.99
2760	778050.09	84340.29
2761	778019.60	84350.48
2762	777977.82	84355.53
2763	777929.10	84360.38
2764	777886.81	84376.93
2765	777854.38	84377.87
2766	777817.73	84371.63
2767	777795.23	84359.12
2768	777755.83	84361.94
2769	777702.08	84375.80
2770	777674.66	84369.97
2771	777603.84	84350.71
2772	777550.39	84359.87
2773	777523.82	84386.37
2774	777496.39	84431.42
2775	777494.67	84470.51
2776	777511.21	84515.13
2777	777529.80	84564.49
2778	777549.43	84590.75
2779	777539.07	84615.73
2780	777504.07	84623.45
2781	777455.94	84616.70
2782	777436.67	84634.26
2783	777443.99	84678.46
2784	777463.39	84709.33
2785	777463.73	84753.27
2786	777458.59	84766.93
2787	777444.70	84819.38
2788	777447.68	84856.42
2789	777435.50	84922.95
2790	777413.15	84958.87
2791	777426.65	84993.74
2792	777479.01	85088.73

Обозначение характерных точек границ	Координаты, м (система координат МСК-166, зона 3)	
	X	Y
2793	777511.01	85097.12
2794	777548.62	85135.70
2795	777566.71	85196.56
2796	777568.48	85261.33
2797	777549.31	85276.66
2798	777501.15	85267.64
2799	777454.60	85277.11
2800	777452.08	85334.67
2801	777447.98	85376.05
2802	777424.40	85439.69
2803	777420.53	85474.15
2804	777458.83	85496.58
2805	777502.62	85498.51
2806	777543.40	85516.46
2807	777568.79	85568.39
2808	777622.00	85672.40
2809	777633.23	85732.93
2810	777692.12	85758.56
2811	777753.93	85770.53
2812	777764.02	85803.29
2813	777746.47	85834.92
2814	777693.46	85832.61
2815	777675.84	85813.34
2816	777642.84	85828.01
2817	777638.84	85867.10
2818	777620.99	85905.62
2819	777590.34	85920.41
2820	777611.59	85960.59
2821	777638.37	85982.51
2822	777689.27	85980.12
2823	777721.33	85986.17
2824	777726.99	86016.47
2825	777697.85	86047.50
2826	777652.89	86073.28
2827	777633.35	86097.80
2828	777657.35	86128.85
2829	777698.60	86135.28
2830	777729.17	86122.76
2831	777763.50	86078.10
2832	777790.87	86033.12

Обозначение характерных точек границ	Координаты, м (система координат МСК-166, зона 3)	
	X	Y
2833	777811.74	86031.68
2834	777838.06	86062.89
2835	777835.02	86132.07
2836	777815.96	86198.19
2837	777788.69	86240.90
2838	777743.84	86262.07
2839	777713.09	86279.12
2840	777711.76	86309.06
2841	777749.83	86336.11
2842	777798.75	86326.74
2843	777832.88	86339.77
2844	777827.14	86364.94
2845	777795.95	86391.34
2846	777759.54	86431.37
2847	777744.60	86456.11
2848	777747.18	86502.46
2849	777773.80	86579.83
2850	777794.36	86636.15
2851	777792.24	86684.51
2852	777773.02	86702.22
2853	777747.65	86701.09
2854	777720.51	86635.21
2855	777681.07	86587.31
2856	777603.69	86560.78
2857	777546.56	86546.76
2858	777531.79	86569.20
2859	777559.24	86628.08
2860	777596.61	86669.00
2861	777622.91	86702.46
2862	777620.17	86764.75
2863	777617.65	86822.34
2864	777592.64	86865.16
2865	777578.81	86917.60
2866	777591.64	86941.28
2867	777614.31	86949.16
2868	777647.31	86934.46
2869	777705.72	86918.62
2870	777754.09	86923.01
2871	777761.91	86955.67
2872	777741.41	87001.05

Обозначение характерных точек границ	Координаты, м (система координат МСК-166, зона 3)	
	X	Y
2873	777724.94	87060.28
2874	777730.61	87141.42
2875	777784.10	87185.31
2876	777863.15	87225.71
2877	777906.49	87290.03
2878	777910.44	87359.44
2879	777868.04	87378.38
2880	777827.46	87353.54
2881	777820.36	87304.69
2882	777791.01	87289.52
2883	777763.03	87297.54
2884	777763.87	87329.94
2885	777761.65	87380.65
2886	777743.31	87430.64
2887	777718.59	87468.83
2888	777726.02	87508.32
2889	777770.85	87540.32
2890	777803.41	87588.01
2891	777803.46	87638.82
2892	777776.89	87665.34
2893	777747.87	87694.09
2894	777719.04	87720.57
2895	777718.43	87734.30
2896	777752.60	87745.04
2897	777791.60	87751.38
2898	777808.88	87777.56
2899	777837.86	87855.04
2900	777873.50	87884.36
2901	777851.23	87918.06
2902	777792.63	87936.27
2903	777732.98	87929.01
2904	777694.28	87915.80
2905	777668.46	87926.19
2906	777657.90	87955.74
2907	777641.17	87968.89
2908	777595.38	87957.63
2909	777560.92	87956.11
2910	777539.48	87968.96
2911	777510.36	88004.67
2912	777517.97	88041.90

Обозначение характерных точек границ	Координаты, м (система координат МСК-166, зона 3)	
	X	Y
2913	777530.20	88077.09
2914	777535.47	88116.63
2915	777516.36	88129.67
2916	777479.69	88123.44
2917	777442.78	88121.82
2918	777418.78	88143.79
2919	777417.16	88180.71
2920	777431.76	88215.91
2921	777432.11	88259.85
2922	777422.24	88275.58
2923	777389.80	88276.52
2924	777353.24	88267.91
2925	777333.33	88248.64
2926	777319.00	88259.51
2927	777312.86	88293.87
2928	777299.73	88330.22
2929	777280.74	88341.01
2930	777251.07	88332.74
2931	777212.39	88319.52
2932	777195.48	88337.25
2933	777193.16	88390.18
2934	777208.05	88418.59
2935	777251.74	88422.78
2936	777268.56	88407.38
2937	777292.36	88392.26
2938	777319.71	88400.38
2939	777316.54	88421.04
2940	777299.58	88438.81
2941	777284.54	88465.81
2942	777279.57	88525.62
2943	777262.02	88557.26
2944	777234.38	88556.05
2945	777179.37	88546.65
2946	777155.09	88573.30
2947	777178.91	88608.96
2948	777236.08	88623.01
2949	777269.46	88652.14
2950	777312.53	88670.27
2951	777336.12	88657.43
2952	777392.06	88646.01

Обозначение характерных точек границ	Координаты, м (система координат МСК-166, зона 3)	
	X	Y
2953	777453.85	88660.26
2954	777510.62	88681.24
2955	777598.10	88740.52
2956	777646.28	88800.33
2957	777640.74	88820.99
2958	777612.52	88833.56
2959	777552.38	88835.54
2960	777523.78	88855.04
2961	777522.76	88878.09
2962	777550.60	88927.83
2963	777609.51	88953.45
2964	777648.69	88955.18
2965	777696.18	88924.98
2966	777726.01	88877.77
2967	777761.54	88858.54
2968	777786.50	88868.90
2969	777782.22	88912.63
2970	777764.38	88951.05
2971	777771.99	88988.36
2972	777810.77	88999.31
2973	777858.71	89010.58
2974	777910.98	89031.38
2975	777968.41	89142.49
2976	778017.78	89174.68
2977	778046.74	89199.01
2978	778040.41	89238.03
2979	778020.42	89271.83
2980	777969.19	89281.09
2981	777931.27	89249.39
2982	777915.04	89197.87
2983	777893.76	89157.67
2984	777853.21	89135.12
2985	777800.39	89128.18
2986	777769.75	89143.05
2987	777761.54	89172.61
2988	777779.35	89240.41
2989	777853.85	89278.33
2990	777915.78	89341.11
2991	777917.27	89412.76
2992	777906.21	89453.83

Обозначение характерных точек границ	Координаты, м (система координат МСК-166, зона 3)	
	X	Y
2993	777857.58	89509.48
2994	777798.69	89534.57
2995	777738.54	89536.55
2996	777689.58	89548.28
2997	777644.63	89518.54
2998	777608.27	89505.43
2999	777530.28	89495.10
3000	777510.74	89519.63
3001	777522.55	89566.29
3002	777520.93	89603.17
3003	777462.15	89625.99
3004	777453.86	89657.97
3005	777496.83	89678.25
3006	777542.91	89680.29
3007	777597.94	89689.69
3008	777624.44	89716.26
3009	777636.89	89749.15
3010	777606.69	89752.45
3011	777549.21	89747.56
3012	777522.68	89771.86
3013	777507.60	89801.15
3014	777464.91	89824.77
3015	777442.09	89819.15
3016	777411.40	89780.77
3017	777370.94	89755.96
3018	777319.19	89725.94
3019	777270.50	89730.77
3020	777252.36	89776.11
3021	777283.66	89798.24
3022	777320.50	89802.12
3023	777356.96	89812.99
3024	777353.59	89836.01
3025	777317.77	89864.47
3026	777298.50	89882.03
3027	777299.56	89909.80
3028	777337.02	89950.72
3029	777363.12	89988.79
3030	777386.96	90024.49
3031	777398.88	90066.56
3032	777399.01	90117.39

Обозначение характерных точек границ	Координаты, м (система координат МСК-166, зона 3)	
	X	Y
3033	777365.84	90136.72
3034	777301.56	90180.06
3035	777281.97	90204.66
3036	777287.43	90239.44
3037	777339.64	90260.24
3038	777394.37	90276.52
3039	777402.21	90306.91
3040	777392.13	90327.28
3041	777369.12	90324.00
3042	777320.80	90319.52
3043	777290.83	90318.20
3044	777246.62	90327.78
3045	777245.51	90353.09
3046	777269.72	90379.55
3047	777313.05	90390.68
3048	777358.52	90408.84
3049	777401.76	90422.35
3050	777413.88	90462.16
3051	777437.51	90502.38
3052	777469.20	90517.66
3053	777504.85	90546.98
3054	777540.80	90569.34
3055	777536.81	90608.47
3056	777507.78	90637.15
3057	777475.92	90626.58
3058	777439.58	90611.10
3059	777407.56	90605.07
3060	777372.61	90612.79
3061	777366.88	90637.88
3062	777393.35	90666.71
3063	777450.35	90736.24
3064	777514.49	90748.22
3065	777543.48	90770.37
3066	777565.65	90792.12
3067	777561.98	90824.28
3068	777535.51	90848.54
3069	777506.78	90870.40
3070	777503.52	90893.27
3071	777504.36	90925.66
3072	777538.73	90931.79

Обозначение характерных точек границ	Координаты, м (система координат МСК-166, зона 3)	
	X	Y
3073	777584.80	90933.82
3074	777626.06	90940.26
3075	777644.04	90952.58
3076	777659.05	90978.64
3077	777651.14	91001.47
3078	777604.34	91015.56
3079	777551.38	91010.87
3080	777497.64	91027.01
3081	777472.73	91067.45
3082	777452.14	91115.07
3083	777473.40	91157.51
3084	777542.29	91218.32
3085	777574.84	91265.92
3086	777625.68	91318.96
3087	777663.60	91401.45
3088	777698.43	91449.15
3089	777710.14	91498.23
3090	777677.20	91510.57
3091	777626.40	91510.71
3092	777598.00	91527.95
3093	777593.12	91585.40
3094	777614.07	91634.86
3095	777614.10	91685.66
3096	777630.53	91734.89
3097	777655.91	91786.78
3098	777704.11	91793.53
3099	777746.99	91763.12
3100	777777.03	91711.30
3101	777817.83	91676.18
3102	777855.88	91596.99
3103	777897.07	91608.00
3104	777931.19	91671.91
3105	777986.35	91785.08
3106	778057.08	91857.48
3107	778098.79	91905.50
3108	778107.07	91924.00
3109	778103.55	91968.96
3110	778094.83	91995.42
3111	778075.79	92061.62
3112	778086.91	92124.41

Обозначение характерных точек границ	Координаты, м (система координат МСК-166, зона 3)	
	X	Y
3113	778067.55	92197.52
3114	778033.30	92239.83
3115	777986.38	92256.26
3116	777933.31	92256.21
3117	777922.82	92230.32
3118	777948.74	92166.85
3119	778022.08	92075.39
3120	778040.30	92027.67
3121	778032.69	91990.45
3122	777995.87	91988.83
3123	777954.56	92035.45
3124	777922.47	92082.56
3125	777859.64	92093.68
3126	777776.52	92092.30
3127	777717.09	92078.18
3128	777659.81	92068.75
3129	777578.66	92076.71
3130	777518.37	92134.10
3131	777466.24	92164.12
3132	777413.36	92159.52
3133	777352.59	92122.22
3134	777314.09	92104.36
3135	777280.40	92084.38
3136	777221.01	92070.25
3137	777199.19	92094.67
3138	777197.46	92133.85
3139	777207.23	92173.49
3140	777187.84	92193.42
3141	777137.64	92179.71
3142	777096.46	92170.99
3143	777060.15	92155.52
3144	777007.20	92153.19
3145	776971.72	92172.39
3146	776969.39	92225.42
3147	776991.14	92256.37
3148	777073.76	92266.91
3149	777124.45	92269.14
3150	777159.06	92270.65
3151	777169.45	92296.54
3152	777156.22	92335.27

Обозначение характерных точек границ	Координаты, м (система координат МСК-166, зона 3)	
	X	Y
3153	777110.41	92326.36
3154	777064.34	92324.33
3155	777036.06	92336.88
3156	777016.90	92354.49
3157	777046.19	92366.44
3158	777098.23	92370.79
3159	777164.17	92381.94
3160	777170.02	92428.80
3161	777159.55	92506.58
3162	777156.90	92554.99
3163	777185.71	92564.62
3164	777213.63	92551.19
3165	777253.65	92485.93
3166	777292.54	92396.33
3167	777337.95	92389.31
3168	777357.42	92434.14
3169	777351.29	92560.63
3170	777384.57	92600.49
3171	777428.25	92602.42
3172	777459.00	92616.32
3173	777476.74	92640.07
3174	777475.17	92675.45
3175	777461.91	92693.73
3176	777444.22	92715.92
3177	777439.21	92734.46
3178	777428.95	92777.80
3179	777379.99	92846.67
3180	777345.65	92868.13
3181	777317.76	92885.67
3182	777275.90	92888.01
3183	777253.41	92876.61
3184	777246.52	92842.84
3185	777241.51	92813.45
3186	777214.99	92799.74
3187	777160.80	92799.49
3188	777138.79	92777.61
3189	777121.16	92749.68
3190	777098.53	92742.46
3191	777073.59	92741.37
3192	777049.95	92756.98

Обозначение характерных точек границ	Координаты, м (система координат МСК-166, зона 3)	
	X	Y
3193	777012.51	92801.23
3194	777016.72	92847.41
3195	777016.84	92893.34
3196	777003.11	92919.89
3197	776943.01	92956.87
3198	776915.71	92959.86
3199	776879.02	92939.45
3200	776897.23	92810.82
3201	776926.95	92799.57
3202	776952.71	92783.98
3203	776970.59	92755.59
3204	776958.13	92707.01
3205	776915.04	92642.57
3206	776889.77	92649.74
3207	776872.07	92671.92
3208	776835.53	92695.41
3209	776797.59	92704.15
3210	776778.30	92715.85
3211	776764.69	92740.26
3212	776750.70	92773.10
3213	776727.46	92778.32
3214	776697.03	92758.20
3215	776634.55	92707.48
3216	776577.86	92667.37
3217	776540.32	92667.84
3218	776532.64	92700.86
3219	776526.55	92744.47
3220	776495.95	92774.45
3221	776464.29	92831.42
3222	776496.80	92851.69
3223	776514.38	92879.60
3224	776532.11	92903.35
3225	776530.74	92934.54
3226	776549.67	92979.23
3227	776649.93	93071.28
3228	776684.57	93091.59
3229	776672.97	93118.25
3230	776603.94	93121.53
3231	776588.38	93143.80
3232	776592.39	93194.06

Обозначение характерных точек границ	Координаты, м (система координат МСК-166, зона 3)	
	X	Y
3233	776630.30	93281.33
3234	776628.84	93314.66
3235	776603.99	93357.36
3236	776557.08	93380.38
3237	776549.38	93413.40
3238	776572.41	93458.25
3239	776628.71	93460.73
3240	776680.39	93471.37
3241	776727.63	93490.10
3242	776734.91	93561.45
3243	776727.90	93625.85
3244	776697.30	93657.97
3245	776687.40	93692.93
3246	776693.00	93755.83
3247	776679.08	93786.58
3248	776639.89	93774.43
3249	776610.03	93741.77
3250	776556.60	93722.73
3251	776545.84	93730.61
3252	776533.72	93769.74
3253	776540.06	93815.93
3254	776552.62	93862.47
3255	776559.32	93898.25
3256	776586.19	93903.62
3257	776623.94	93901.09
3258	776666.50	93882.06
3259	776710.50	93877.75
3260	776762.65	93880.04
3261	776763.43	93909.31
3262	776738.30	93958.31
3263	776668.18	93986.57
3264	776630.46	94037.06
3265	776620.75	94067.91
3266	776635.09	94074.84
3267	776675.16	94064.06
3268	776728.28	94043.43
3269	776764.19	94034.59
3270	776799.11	94046.54
3271	776814.63	94074.38
3272	776820.32	94135.16

Обозначение характерных точек границ	Координаты, м (система координат МСК-166, зона 3)	
	X	Y
3273	776812.72	94166.16
3274	776770.08	94185.21
3275	776745.06	94232.06
3276	776753.71	94274.16
3277	776768.12	94324.88
3278	776790.28	94342.56
3279	776832.37	94336.05
3280	776903.62	94328.78
3281	776932.95	94327.93
3282	776946.25	94357.81
3283	776941.07	94380.56
3284	776913.33	94393.95
3285	776873.26	94402.62
3286	776837.02	94419.86
3287	776835.46	94455.21
3288	776831.88	94536.48
3289	776828.40	94615.69
3290	776812.38	94696.33
3291	776825.22	94736.55
3292	776921.64	94822.21
3293	777006.37	94888.59
3294	777072.22	94958.23
3295	777163.09	95077.11
3296	777184.12	95167.83
3297	777167.26	95219.24
3298	777150.22	95274.90
3299	777120.92	95323.72
3300	777097.46	95335.26
3301	777024.52	95332.05
3302	776945.31	95328.57
3303	776881.96	95346.62
3304	776831.63	95398.67
3305	776810.05	95462.41
3306	776784.02	95532.28
3307	776761.23	95575.09
3308	776710.55	95587.54
3309	776694.66	95570.09
3310	776707.69	95510.13
3311	776721.87	95473.12
3312	776719.06	95441.77

Обозначение характерных точек границ	Координаты, м (система координат МСК-166, зона 3)	
	X	Y
3313	776705.88	95407.73
3314	776679.69	95339.88
3315	776635.28	95352.51
3316	776578.70	95358.38
3317	776533.28	95393.92
3318	776509.44	95413.74
3319	776476.75	95397.68
3320	776441.43	95394.09
3321	776411.22	95417.75
3322	776425.72	95466.43
3323	776459.33	95509.61
3324	776494.96	95555.04
3325	776508.45	95580.67
3326	776494.99	95601.01
3327	776440.53	95604.87
3328	776404.10	95626.21
3329	776391.24	95682.04
3330	776390.60	95696.61
3331	776417.00	95760.32
3332	776437.15	95823.88
3333	776442.10	95901.32
3334	776428.80	95967.58
3335	776403.48	96020.74
3336	776369.25	96040.09
3337	776340.29	96032.57
3338	776318.46	96006.52
3339	776323.33	95944.14
3340	776333.26	95906.95
3341	776313.37	95885.28
3342	776276.19	95877.41
3343	776257.92	95864.08
3344	776231.99	95885.88
3345	776221.81	95927.16
3346	776214.38	95953.99
3347	776168.25	95958.19
3348	776120.59	95949.88
3349	776109.21	95972.31
3350	776119.25	96029.07
3351	776125.32	96079.43
3352	776126.99	96090.00

Обозначение характерных точек границ	Координаты, м (система координат МСК-166, зона 3)	
	X	Y
3353	776146.78	96113.81
3354	776157.65	96151.88
3355	776140.02	96174.07
3356	776015.08	96214.50
3357	775936.60	96242.30
3358	775896.26	96257.25
3359	775849.00	96240.59
3360	775783.23	96216.79
3361	775706.15	96213.40
3362	775667.24	96245.13
3363	775674.11	96278.77
3364	775721.87	96282.91
3365	775786.45	96285.75
3366	775804.93	96292.87
3367	775816.08	96324.71
3368	775816.01	96374.84
3369	775780.37	96377.45
3370	775728.32	96373.04
3371	775685.07	96360.74
3372	775614.21	96357.63
3373	775562.95	96384.55
3374	775549.62	96402.71
3375	775573.72	96424.65
3376	775591.73	96442.18
3377	775611.33	96472.24
3378	775647.88	96494.73
3379	775681.95	96527.55
3380	775740.01	96536.34
3381	775772.78	96550.32
3382	775782.56	96565.37
3383	775764.83	96589.62
3384	775688.04	96625.95
3385	775659.76	96651.84
3386	775617.87	96702.23
3387	775594.38	96713.68
3388	775552.82	96709.80
3389	775524.95	96727.35
3390	775535.73	96767.47
3391	775571.74	96802.41
3392	775608.86	96860.38

Обозначение характерных точек границ	Координаты, м (система координат МСК-166, зона 3)	
	X	Y
3393	775671.51	96906.99
3394	775690.83	96943.35
3395	775713.87	96988.14
3396	775745.09	96989.51
3397	775785.34	96976.68
3398	775813.33	96957.09
3399	775839.96	96920.62
3400	775875.33	96924.31
3401	775884.73	96947.72
3402	775870.72	96982.60
3403	775832.05	97005.94
3404	775807.69	97040.36
3405	775808.26	97073.72
3406	775868.36	97084.70
3407	775917.73	97101.49
3408	775948.85	97152.96
3409	775944.79	97196.66
3410	775937.28	97225.53
3411	775919.40	97251.89
3412	775870.51	97272.73
3413	775843.07	97279.88
3414	775837.35	97315.11
3415	775821.58	97341.57
3416	775754.49	97346.99
3417	775709.89	97363.82
3418	775670.05	97416.34
3419	775644.17	97436.04
3420	775620.96	97441.33
3421	775585.79	97433.47
3422	775541.15	97404.37
3423	775511.78	97407.26
3424	775481.84	97424.71
3425	775480.18	97462.24
3426	775515.23	97472.04
3427	775544.45	97471.28
3428	775570.48	97497.53
3429	775548.30	97527.83
3430	775522.42	97545.56
3431	775481.99	97562.56
3432	775451.48	97592.53

Обозначение характерных точек границ	Координаты, м (система координат МСК-166, зона 3)	
	X	Y
3433	775445.40	97636.01
3434	775461.08	97659.65
3435	775490.28	97658.88
3436	775529.13	97629.26
3437	775560.95	97618.12
3438	775617.11	97624.77
3439	775631.15	97683.87
3440	775634.16	97759.12
3441	775641.33	97784.48
3442	775689.72	97776.21
3443	775717.97	97798.28
3444	775768.94	97873.59
3445	775799.94	97929.25
3446	775788.10	97960.06
3447	775755.00	98000.35
3448	775748.99	98043.90
3449	775777.56	98057.69
3450	775824.20	98040.90
3451	775868.80	98024.08
3452	775899.56	98037.97
3453	775897.90	98075.50
3454	775876.96	98122.64
3455	775836.63	98187.69
3456	775738.42	98237.59
3457	775694.40	98287.85
3458	775686.47	98373.11
3459	775686.73	98510.86
3460	775683.62	98581.75
3461	775656.18	98634.85
3462	775625.34	98623.01
3463	775608.79	98572.16
3464	775602.79	98471.69
3465	775564.47	98440.84
3466	775534.83	98452.08
3467	775509.68	98549.02
3468	775498.13	98621.58
3469	775453.08	98696.83
3470	775465.25	98753.69
3471	775486.10	98848.57
3472	775487.72	98907.09

Обозначение характерных точек границ	Координаты, м (система координат МСК-166, зона 3)	
	X	Y
3473	775481.25	98958.97
3474	775428.12	99027.67
3475	775394.94	99070.07
3476	775341.43	99101.09
3477	775266.01	99156.31
3478	775255.40	99208.06
3479	775287.04	99246.99
3480	775347.21	99303.91
3481	775363.56	99358.93
3482	775345.13	99397.83
3483	775318.24	99440.42
3484	775303.15	99498.21
3485	775272.09	99540.76
3486	775224.36	99532.33
3487	775218.57	99473.59
3488	775217.89	99394.26
3489	775226.19	99348.71
3490	775205.38	99299.78
3491	775165.47	99258.41
3492	775129.21	99227.57
3493	775075.07	99225.18
3494	775063.68	99247.63
3495	775078.70	99285.87
3496	775103.70	99286.97
3497	775096.45	99309.65
3498	775069.75	99346.05
3499	775018.45	99373.01
3500	774970.64	99368.85
3501	774955.22	99338.87
3502	774964.94	99308.03
3503	774971.40	99256.10
3504	774964.08	99232.86
3505	774934.33	99246.16
3506	774890.25	99250.51
3507	774813.24	99245.01
3508	774759.97	99221.83
3509	774748.64	99194.16
3510	774764.11	99175.96
3511	774775.97	99143.14
3512	774754.51	99108.85

Обозначение характерных точек границ	Координаты, м (система координат МСК-166, зона 3)	
	X	Y
3513	774671.23	99105.19
3514	774564.84	99102.57
3515	774474.69	99113.20
3516	774456.18	99154.11
3517	774439.39	99203.47
3518	774408.98	99229.29
3519	774341.27	99251.41
3520	774297.53	99295.39
3521	774256.71	99322.79
3522	774231.18	99332.20
3523	774221.79	99308.77
3524	774241.12	99249.04
3525	774267.34	99175.06
3526	774258.60	99135.01
3527	774232.72	99106.74
3528	774200.32	99084.51
3529	774159.40	99065.98
3530	774119.75	99066.28
3531	774094.72	99113.23
3532	774035.09	99139.82
3533	773986.12	99162.74
3534	773987.73	99221.24
3535	774025.92	99302.21
3536	774086.70	99344.55
3537	774143.50	99380.42
3538	774154.28	99420.61
3539	774117.92	99439.87
3540	774070.44	99475.40
3541	774027.69	99498.55
3542	774003.16	99487.04
3543	773982.92	99471.54
3544	774003.00	99395.17
3545	773992.77	99342.53
3546	773966.06	99333.00
3547	773913.22	99349.52
3548	773914.20	99422.60
3549	773912.35	99466.32
3550	773886.11	99492.31
3551	773852.60	99495.04
3552	773789.98	99494.33

Обозначение характерных точек границ	Координаты, м (система координат МСК-166, зона 3)	
	X	Y
3553	773698.71	99481.96
3554	773687.43	99502.34
3555	773729.36	99543.84
3556	773755.91	99557.57
3557	773779.77	99585.68
3558	773778.40	99616.98
3559	773746.75	99623.96
3560	773702.96	99622.03
3561	773662.99	99630.69
3562	773641.40	99646.46
3563	773640.48	99667.28
3564	773656.52	99682.58
3565	773678.53	99704.47
3566	773684.79	99752.74
3567	773681.37	99781.77
3568	773667.56	99810.46
3569	773636.07	99815.32
3570	773613.79	99799.74
3571	773592.88	99752.88
3572	773549.86	99734.29
3573	773502.01	99730.12
3574	773494.89	99750.62
3575	773502.23	99773.89
3576	773530.18	99802.25
3577	773541.04	99840.37
3578	773537.26	99879.82
3579	773531.34	99919.22
3580	773553.60	99934.77
3581	773595.87	99922.04
3582	773650.80	99907.73
3583	773690.18	99913.65
3584	773698.83	99955.87
3585	773695.77	99976.57
3586	773676.01	99998.66
3587	773666.13	100033.73
3588	773660.59	100064.81
3589	773654.94	100097.96
3590	773617.15	100102.60
3591	773581.30	100063.39
3592	773518.94	100010.56

Обозначение характерных точек границ	Координаты, м (система координат МСК-166, зона 3)	
	X	Y
3593	773462.82	100003.91
3594	773420.94	100008.38
3595	773414.56	100058.15
3596	773442.66	100084.39
3597	773490.93	100126.21
3598	773527.31	100152.80
3599	773607.94	100168.90
3600	773644.97	100183.07
3601	773665.13	100246.54
3602	773690.98	100322.85
3603	773704.48	100396.53
3604	773687.36	100404.15
3605	773650.79	100381.64
3606	773630.65	100364.08
3607	773626.35	100320.02
3608	773619.38	100288.43
3609	773588.85	100270.36
3610	773559.59	100273.26
3611	773548.08	100297.82
3612	773561.29	100329.69
3613	773587.36	100353.81
3614	773576.16	100369.98
3615	773537.31	100399.61
3616	773523.80	100421.94
3617	773554.46	100435.81
3618	773589.63	100443.59
3619	773612.13	100455.10
3620	773590.39	100474.99
3621	773556.00	100496.45
3622	773540.08	100527.06
3623	773537.12	100547.79
3624	773587.09	100549.99
3625	773624.31	100557.85
3626	773637.88	100581.43
3627	773630.29	100612.44
3628	773625.51	100672.72
3629	773637.42	100733.83
3630	773625.39	100770.86
3631	773657.12	100807.75
3632	773691.55	100832.22

Обозначение характерных точек границ	Координаты, м (система координат МСК-166, зона 3)	
	X	Y
3633	773707.16	100857.94
3634	773679.04	100879.69
3635	773653.56	100889.07
3636	773641.88	100917.72
3637	773649.90	100972.33
3638	773659.37	100995.72
3639	773655.60	101033.10
3640	773663.88	101083.63
3641	773692.38	101147.55
3642	773670.31	101173.74
3643	773616.13	101171.37
3644	773603.07	101185.36
3645	773609.79	101221.14
3646	773614.45	101258.91
3647	773600.08	101300.06
3648	773570.91	101298.78
3649	773528.03	101276.06
3650	773460.41	101151.97
3651	773425.58	101137.91
3652	773403.43	101168.24
3653	773400.77	101228.71
3654	773387.47	101292.82
3655	773337.74	101332.38
3656	773285.41	101334.28
3657	773246.62	101313.78
3658	773233.23	101286.04
3659	773239.79	101232.05
3660	773211.66	101207.88
3661	773166.62	101235.10
3662	773114.58	101232.81
3663	773105.06	101259.51
3664	773113.46	101305.78
3665	773108.63	101320.18
3666	773101.52	101386.67
3667	773132.98	101431.92
3668	773135.50	101469.61
3669	773114.17	101479.10
3670	772988.06	101450.60
3671	772951.68	101423.90
3672	772906.19	101365.58

Обозначение характерных точек границ	Координаты, м (система координат МСК-166, зона 3)	
	X	Y
3673	772845.77	101317.01
3674	772789.66	101310.37
3675	772747.93	101310.58
3676	772742.29	101343.77
3677	772739.37	101410.39
3678	772721.12	101445.11
3679	772685.37	101451.91
3680	772638.31	101428.92
3681	772602.49	101389.79
3682	772555.71	101360.60
3683	772503.53	101362.49
3684	772479.83	101426.13
3685	772476.72	101496.98
3686	772468.48	101542.56
3687	772442.23	101568.57
3688	772408.22	101535.74
3689	772361.64	101502.38
3690	772323.93	101507.04
3691	772299.00	101551.83
3692	772292.17	101612.06
3693	772248.69	101651.89
3694	772242.76	101691.29
3695	772257.20	101744.06
3696	772308.88	101802.75
3697	772317.27	101849.04
3698	772316.93	101905.35
3699	772307.42	101978.00
3700	772314.97	102045.16
3701	772282.85	102062.54
3702	772239.26	102056.45
3703	772223.71	102078.71
3704	772228.56	102110.22
3705	772228.39	102162.45
3706	772222.02	102212.26
3707	772237.88	102231.72
3708	772278.89	102248.10
3709	772313.52	102268.42
3710	772312.20	102345.63
3711	772216.71	102475.02
3712	772158.52	102468.29

Обозначение характерных точек границ	Координаты, м (система координат МСК-166, зона 3)	
	X	Y
3713	772107.47	102443.07
3714	772090.44	102402.71
3715	772073.36	102364.33
3716	772041.60	102325.37
3717	772040.94	102294.02
3718	772040.81	102248.12
3719	772006.14	102232.02
3720	771982.43	102249.73
3721	771972.99	102274.40
3722	771987.78	102316.75
3723	772011.44	102349.12
3724	772009.79	102386.64
3725	771976.09	102393.53
3726	771910.57	102363.51
3727	771868.83	102363.73
3728	771830.66	102378.76
3729	771829.84	102397.46
3730	771848.36	102402.45
3731	771886.03	102399.93
3732	771917.81	102436.85
3733	771901.96	102465.37
3734	771894.03	102550.60
3735	771918.00	102622.66
3736	771918.49	102660.25
3737	771906.73	102688.94
3738	771865.21	102682.94
3739	771830.72	102660.61
3740	771811.37	102674.33
3741	771805.45	102713.74
3742	771801.49	102757.36
3743	771787.22	102796.41
3744	771795.41	102846.88
3745	771797.50	102895.06
3746	771776.83	102889.94
3747	771757.14	102861.92
3748	771740.75	102854.90
3749	771694.75	102857.06
3750	771665.78	102851.61
3751	771647.67	102836.21
3752	771665.90	102753.51

Обозначение характерных точек границ	Координаты, м (система координат МСК-166, зона 3)	
	X	Y
3753	771675.13	102685.06
3754	771638.12	102673.04
3755	771591.60	102687.63
3756	771590.40	102714.71
3757	771566.30	102740.82
3758	771528.37	102747.51
3759	771500.94	102754.67
3760	771507.45	102796.64
3761	771550.12	102823.59
3762	771557.11	102855.26
3763	771549.25	102890.36
3764	771523.73	102901.78
3765	771470.85	102916.19
3766	771447.15	102933.92
3767	771448.08	102961.06
3768	771473.60	102997.69
3769	771486.81	103029.52
3770	771473.63	103043.66
3771	771429.71	103045.91
3772	771403.81	103017.61
3773	771360.37	102961.44
3774	771316.97	102951.16
3775	771292.44	102987.60
3776	771337.92	103043.87
3777	771362.16	103063.72
3778	771350.64	103088.34
3779	771321.41	103087.07
3780	771284.04	103083.28
3781	771276.55	103112.21
3782	771272.14	103164.16
3783	771272.14	103164.19
3784	771240.57	103169.04
3785	771188.41	103168.87
3786	771146.91	103114.81
3787	771130.82	103053.60
3788	771073.44	103030.27
3789	771056.96	103073.29
3790	771069.97	103109.38
3791	771047.81	103139.73
3792	771008.86	103169.34

Обозначение характерных точек границ	Координаты, м (система координат МСК-166, зона 3)	
	X	Y
3793	770980.80	103239.03
3794	770942.20	103262.45
3795	770903.20	103246.12
3796	770915.32	103206.92
3797	770943.24	103189.39
3798	770929.59	103167.93
3799	770869.31	103163.23
3800	770815.22	103158.72
3801	770771.07	103165.16
3802	770728.10	103144.47
3803	770701.93	103124.56
3804	770638.77	103136.37
3805	770595.79	103115.70
3806	770569.81	103089.56
3807	770528.72	103075.22
3808	770477.91	103091.76
3809	770425.57	103095.69
3810	770390.86	103077.52
3811	770359.69	103074.02
3812	770294.76	103079.54
3813	770231.32	103097.65
3814	770195.96	103093.97
3815	770191.83	103045.78
3816	770220.22	103017.74
3817	770279.66	102995.35
3818	770293.19	102970.86
3819	770296.78	102937.66
3820	770281.28	102909.86
3821	770235.66	102903.68
3822	770207.05	102889.86
3823	770204.33	102856.38
3824	770161.32	102837.77
3825	770123.02	102854.86
3826	770092.86	102874.47
3827	770077.43	102846.63
3828	770055.27	102828.93
3829	770021.99	102825.44
3830	769996.39	102838.90
3831	769899.38	102857.60
3832	769807.90	102849.40

Обозначение характерных точек границ	Координаты, м (система координат МСК-166, зона 3)	
	X	Y
3833	769704.65	102823.96
3834	769612.28	102836.62
3835	769556.75	102913.46
3836	769512.64	102967.94
3837	769471.55	102999.52
3838	769432.18	102991.55
3839	769397.90	102916.98
3840	769363.50	102892.53
3841	769348.32	102906.44
3842	769358.92	102950.68
3843	769357.63	102979.90
3844	769329.62	102999.52
3845	769268.86	103003.16
3846	769219.71	103030.19
3847	769162.25	103054.79
3848	769156.96	103081.68
3849	769185.49	103143.44
3850	769188.19	103177.01
3851	769191.18	103204.29
3852	769177.91	103220.40
3853	769139.18	103199.91
3854	769073.69	103169.92
3855	769037.63	103182.90
3856	768906.70	103264.88
3857	768864.71	103317.31
3858	768835.34	103368.18
3859	768784.57	103382.68
3860	768769.14	103352.80
3861	768773.28	103306.98
3862	768768.44	103273.43
3863	768717.93	103283.74
3864	768627.13	103308.95
3865	768574.65	103363.03
3866	768562.47	103402.08
3867	768599.10	103424.59
3868	768614.91	103444.08
3869	768588.73	103470.09
3870	768562.52	103496.07
3871	768573.39	103534.07
3872	768605.50	103562.62

Обозначение характерных точек границ	Координаты, м (система координат МСК-166, зона 3)	
	X	Y
3873	768611.38	103619.30
3874	768608.07	103648.36
3875	768582.00	103670.19
3876	768537.29	103691.18
3877	768521.29	103721.78
3878	768538.35	103762.18
3879	768582.90	103793.33
3880	768614.94	103823.95
3881	768612.38	103882.31
3882	768607.97	103936.41
3883	768587.83	103964.82
3884	768549.27	103940.15
3885	768529.70	103910.04
3886	768502.37	103915.14
3887	768496.10	103962.81
3888	768459.58	104034.28
3889	768404.11	104061.04
3890	768342.21	104043.72
3891	768299.49	103970.83
3892	768248.39	103945.65
3893	768159.14	103935.49
3894	768124.39	103965.28
3895	768036.02	104172.21
3896	767988.76	104249.51
3897	767918.55	104279.80
3898	767870.22	104288.10
3899	767845.85	104320.45
3900	767881.68	104359.55
3901	767909.64	104387.93
3902	767907.99	104425.44
3903	767867.45	104444.59
3904	767834.31	104438.94
3905	767769.84	104433.98
3906	767739.46	104461.87
3907	767768.98	104500.70
3908	767811.67	104527.59
3909	767835.15	104564.13
3910	767848.74	104633.62
3911	767832.35	104674.65
3912	767818.56	104703.31

Обозначение характерных точек границ	Координаты, м (система координат МСК-166, зона 3)	
	X	Y
3913	767820.99	104743.09
3914	767803.00	104771.52
3915	767753.06	104767.28
3916	767685.30	104745.46
3917	767608.95	104725.37
3918	767529.32	104732.28
3919	767525.90	104763.41
3920	767578.98	104790.84
3921	767568.43	104840.49
3922	767553.72	104889.95
3923	767541.70	104974.92
3924	767575.71	105055.78
3925	767606.97	105199.09
3926	767602.97	105336.68
3927	767552.17	105401.27
3928	767495.47	105503.16
3929	767504.80	105576.64
3930	767468.24	105600.04
3931	767450.66	105622.20
3932	767476.81	105644.23
3933	767520.14	105654.50
3934	767525.91	105667.32
3935	767516.35	105694.05
3936	767489.85	105726.28
3937	767459.69	105747.91
3938	767422.73	105733.75
3939	767398.80	105707.69
3940	767359.32	105703.82
3941	767320.53	105753.81
3942	767321.09	105814.85
3943	767330.85	105877.93
3944	767353.90	105922.70
3945	767372.02	105986.16
3946	767364.52	106015.03
3947	767342.82	106032.96
3948	767303.01	106035.40
3949	767269.36	106042.19
3950	767243.87	106090.82
3951	767241.04	106125.43
3952	767201.66	106173.84

Обозначение характерных точек границ	Координаты, м (система координат МСК-166, зона 3)	
	X	Y
3953	767199.18	106200.67
3954	767219.24	106241.37
3955	767223.14	106269.87
3956	767202.92	106290.84
3957	767150.42	106285.94
3958	767085.08	106281.83
3959	767066.21	106301.52
3960	767062.40	106359.21
3961	767033.09	106382.37
3962	767007.95	106369.70
3963	766968.06	106340.94
3964	766946.32	106338.69
3965	766908.08	106361.43
3966	766878.06	106401.26
3967	766835.53	106403.23
3968	766799.88	106395.25
3969	766777.82	106371.17
3970	766725.23	106367.50
3971	766698.70	106357.34
3972	766650.42	106315.39
3973	766601.31	106292.65
3974	766540.09	106311.81
3975	766552.36	106353.45
3976	766595.11	106375.87
3977	766602.50	106412.22
3978	766573.71	106423.84
3979	766550.45	106456.23
3980	766549.61	106504.99
3981	766598.84	106523.85
3982	766634.78	106525.42
3983	766640.63	106539.84
3984	766612.07	106574.61
3985	766575.87	106609.02
3986	766527.44	106628.76
3987	766471.93	106633.99
3988	766437.71	106681.34
3989	766428.44	106746.46
3990	766408.61	106788.00
3991	766380.10	106821.45
3992	766353.03	106822.84

Обозначение характерных точек границ	Координаты, м (система координат МСК-166, зона 3)	
	X	Y
3993	766313.50	106815.96
3994	766290.15	106821.33
3995	766292.63	106852.27
3996	766292.70	106880.62
3997	766268.19	106882.06
3998	766249.20	106874.82
3999	766220.95	106874.89
4000	766196.58	106903.36
4001	766170.64	106908.63
4002	766156.91	106899.02
4003	766136.98	106884.03
4004	766097.80	106869.49
4005	766055.69	106862.49
4006	766039.87	106873.33
4007	766053.98	106902.20
4008	766083.81	106925.37
4009	766092.64	106959.20
4010	766082.92	106974.20
4011	766051.66	106983.13
4012	766028.21	106961.54
4013	766013.46	106945.46
4014	765980.20	106942.74
4015	765961.33	106963.69
4016	765968.31	107008.95
4017	766014.82	107032.84
4018	766071.69	107054.62
4019	766155.70	107044.18
4020	766200.61	107044.89
4021	766244.16	107048.10
4022	766248.29	107071.45
4023	766215.52	107115.00
4024	766191.22	107142.20
4025	766175.61	107204.51
4026	766168.72	107245.33
4027	766122.84	107265.18
4028	766055.88	107267.39
4029	766031.36	107239.30
4030	765971.51	107227.69
4031	765916.42	107224.01
4032	765881.26	107263.54

Обозначение характерных точек границ	Координаты, м (система координат МСК-166, зона 3)	
	X	Y
4033	765886.14	107299.74
4034	765882.45	107325.28
4035	765862.12	107348.83
4036	765855.88	107402.48
4037	765885.04	107411.48
4038	765913.87	107398.62
4039	765944.73	107398.65
4040	765973.30	107421.77
4041	766042.09	107435.09
4042	766074.61	107455.80
4043	766091.20	107488.65
4044	766104.67	107562.59
4045	766092.14	107586.85
4046	766080.31	107637.42
4047	766045.97	107638.93
4048	766006.74	107635.97
4049	765974.41	107610.83
4050	765951.50	107622.75
4051	765923.22	107653.70
4052	765900.99	107681.18
4053	765854.02	107714.55
4054	765801.72	107734.03
4055	765780.67	107752.13
4056	765769.12	107774.49
4057	765710.38	107789.60
4058	765692.53	107809.08
4059	765703.34	107841.42
4060	765751.09	107897.13
4061	765764.68	107921.52
4062	765772.44	107957.15
4063	765774.02	107992.98
4064	765782.86	108016.04
4065	765792.10	108048.48
4066	765793.27	108075.02
4067	765757.46	108078.13
4068	765704.42	108080.46
4069	765646.92	108087.65
4070	765599.06	108100.74
4071	765557.06	108105.71
4072	765520.79	108097.91

Обозначение характерных точек границ	Координаты, м (система координат МСК-166, зона 3)	
	X	Y
4073	765512.34	108048.23
4074	765512.30	108012.35
4075	765493.30	108005.36
4076	765451.35	108011.91
4077	765434.77	107989.24
4078	765395.49	107948.74
4079	765371.91	107910.74
4080	765336.18	107843.50
4081	765279.99	107774.11
4082	765254.45	107726.80
4083	765244.70	107681.95
4084	765217.99	107678.46
4085	765170.78	107671.13
4086	765092.34	107627.74
4087	765065.44	107619.49
4088	765063.56	107647.69
4089	765071.24	107680.16
4090	765028.09	107694.58
4091	764989.32	107700.96
4092	764936.37	107704.87
4093	764927.56	107717.71
4094	764934.89	107742.40
4095	764908.21	107774.84
4096	764879.00	107821.42
4097	764861.16	107842.50
4098	764859.61	107878.52
4099	764869.44	107923.36
4100	764894.28	107956.65
4101	764893.43	107972.35
4102	764871.46	108006.11
4103	764839.15	108016.93
4104	764815.52	108013.29
4105	764812.88	107988.34
4106	764811.24	107950.92
4107	764811.33	107918.15
4108	764786.72	107891.07
4109	764718.96	107876.87
4110	764662.72	107877.80
4111	764644.49	107887.97
4112	764653.48	107915.66

Обозначение характерных точек границ	Координаты, м (система координат МСК-166, зона 3)	
	X	Y
4113	764685.84	107940.82
4114	764707.26	107966.39
4115	764715.68	107980.14
4116	764711.89	108000.66
4117	764695.00	108007.60
4118	764667.92	107996.33
4119	764640.71	107981.88
4120	764615.66	107979.85
4121	764591.84	108005.91
4122	764539.72	108064.43
4123	764481.92	108101.35
4124	764439.73	108101.66
4125	764425.23	108056.91
4126	764418.48	108008.80
4127	764393.58	107975.53
4128	764352.77	107971.07
4129	764265.29	107971.78
4130	764225.19	107982.91
4131	764235.76	108010.52
4132	764271.03	108030.87
4133	764311.09	108052.57
4134	764315.23	108075.86
4135	764291.05	108095.66
4136	764254.03	108106.68
4137	764212.23	108150.65
4138	764218.58	108187.85
4139	764250.34	108200.50
4140	764308.27	108168.32
4141	764372.72	108140.44
4142	764411.99	108144.99
4143	764420.86	108169.59
4144	764405.97	108221.89
4145	764357.67	108259.92
4146	764263.42	108320.33
4147	764106.14	108402.30
4148	764035.93	108439.74
4149	764036.05	108478.74
4150	764067.75	108524.23
4151	764096.33	108569.87
4152	764102.05	108628.98

Обозначение характерных точек границ	Координаты, м (система координат МСК-166, зона 3)	
	X	Y
4153	764093.14	108676.27
4154	764068.32	108714.87
4155	763970.59	108731.63
4156	763929.95	108731.86
4157	763924.67	108719.55
4158	763962.66	108694.44
4159	763966.51	108675.56
4160	763940.27	108647.05
4161	763894.39	108633.46
4162	763874.54	108609.27
4163	763849.02	108561.96
4164	763813.09	108526.07
4165	763786.52	108525.69
4166	763746.65	108543.03
4167	763690.26	108575.20
4168	763637.41	108580.66
4169	763626.10	108607.67
4170	763660.92	108618.59
4171	763707.63	108649.40
4172	763722.83	108675.32
4173	763716.57	108711.54
4174	763690.07	108712.70
4175	763668.89	108693.31
4176	763637.88	108663.43
4177	763601.66	108655.69
4178	763560.66	108682.48
4179	763515.66	108690.71
4180	763496.19	108674.36
4181	763484.91	108631.07
4182	763516.68	108606.21
4183	763562.73	108588.61
4184	763597.72	108566.77
4185	763600.08	108549.49
4186	763585.95	108512.64
4187	763515.93	108482.88
4188	763409.36	108475.04
4189	763364.09	108511.39
4190	763353.10	108546.29
4191	763352.86	108575.92
4192	763383.37	108630.85

Обозначение характерных точек границ	Координаты, м (система координат МСК-166, зона 3)	
	X	Y
4193	763392.59	108661.71
4194	763386.81	108708.87
4195	763365.52	108722.27
4196	763344.66	108710.72
4197	763325.54	108666.20
4198	763306.33	108656.14
4199	763291.37	108669.30
4200	763291.07	108699.01
4201	763264.73	108740.76
4202	763212.19	108789.94
4203	763162.83	108874.90
4204	763126.26	108896.84
4205	763117.57	108878.47
4206	763104.42	108827.50
4207	763064.23	108801.10
4208	763005.86	108788.07
4209	762930.53	108780.46
4210	762900.06	108763.01
4211	762855.43	108707.15
4212	762802.65	108643.86
4213	762760.10	108634.81
4214	762714.68	108635.22
4215	762721.82	108617.66
4216	762745.74	108593.16
4217	762769.99	108576.50
4218	762811.56	108562.16
4219	762816.44	108530.75
4220	762779.88	108516.72
4221	762735.61	108504.61
4222	762722.29	108520.82
4223	762722.90	108534.86
4224	762707.55	108541.79
4225	762679.46	108543.04
4226	762636.56	108526.14
4227	762592.35	108515.56
4228	762554.09	108532.88
4229	762503.37	108552.29
4230	762462.37	108544.70
4231	762460.32	108497.92
4232	762492.99	108458.99

Обозначение характерных точек границ	Координаты, м (система координат МСК-166, зона 3)	
	X	Y
4233	762524.53	108431.02
4234	762544.62	108389.54
4235	762531.80	108382.33
4236	762492.99	108387.10
4237	762446.25	108390.75
4238	762423.75	108376.08
4239	762382.18	108354.48
4240	762342.83	108348.41
4241	762305.41	108350.03
4242	762254.57	108366.31
4243	762202.28	108385.87
4244	762146.82	108403.88
4245	762147.62	108422.58
4246	762180.39	108455.51
4247	762178.48	108483.74
4248	762163.17	108492.31
4249	762139.78	108457.35
4250	762103.42	108448.02
4251	762052.12	108453.40
4252	762040.73	108478.85
4253	762046.97	108512.94
4254	762057.77	108546.83
4255	762065.39	108577.75
4256	762058.07	108589.07
4257	762036.59	108597.82
4258	761996.46	108574.54
4259	761924.42	108534.00
4260	761873.05	108503.41
4261	761847.17	108482.71
4262	761819.70	108496.36
4263	761814.26	108551.28
4264	761792.89	108563.22
4265	761763.71	108539.45
4266	761747.16	108483.94
4267	761734.20	108437.64
4268	761718.26	108428.95
4269	761651.32	108435.01
4270	761592.10	108439.20
4271	761556.55	108446.97
4272	761504.47	108471.15

Обозначение характерных точек границ	Координаты, м (система координат МСК-166, зона 3)	
	X	Y
4273	761469.30	108524.25
4274	761452.26	108562.51
4275	761426.05	108571.47
4276	761400.72	108528.78
4277	761376.64	108478.29
4278	761348.42	108440.51
4279	761317.69	108416.82
4280	761279.58	108402.90
4281	761200.86	108389.18
4282	761137.68	108373.15
4283	761082.45	108359.95
4284	761075.90	108388.36
4285	761118.28	108428.65
4286	761136.96	108462.24
4287	761112.98	108486.75
4288	761057.89	108478.24
4289	761010.47	108464.67
4290	760968.97	108480.53
4291	760945.21	108508.14
4292	760935.95	108546.02
4293	760960.29	108566.85
4294	761016.04	108556.53
4295	761072.42	108558.80
4296	761100.98	108568.49
4297	761102.26	108634.05
4298	761086.40	108664.47
4299	761049.43	108677.05
4300	760971.82	108652.33
4301	760902.88	108647.56
4302	760878.41	108659.54
4303	760893.78	108690.07
4304	760923.54	108726.26
4305	760944.97	108751.90
4306	760960.99	108796.50
4307	760983.11	108837.68
4308	761032.10	108885.55
4309	761057.30	108926.64
4310	761046.64	108933.39
4311	760996.31	108924.68
4312	760988.32	108956.24

Обозначение характерных точек границ	Координаты, м (система координат МСК-166, зона 3)	
	X	Y
4313	760988.06	109021.84
4314	760995.16	109112.19
4315	760998.95	109163.57
4316	761002.52	109208.74
4317	760987.36	109220.40
4318	760968.30	109213.37
4319	760934.65	109194.54
4320	760849.95	109185.79
4321	760794.18	109196.10
4322	760761.18	109192.82
4323	760758.96	109177.26
4324	760780.42	109168.47
4325	760819.75	109138.65
4326	760839.91	109100.28
4327	760824.03	109058.83
4328	760799.93	109042.71
4329	760762.62	109081.84
4330	760734.53	109119.00
4331	760701.45	109112.65
4332	760672.29	109090.47
4333	760659.76	109053.50
4334	760644.36	109022.95
4335	760627.99	109006.49
4336	760604.54	109004.40
4337	760568.95	109012.22
4338	760563.87	109038.99
4339	760570.14	109074.61
4340	760574.78	109110.38
4341	760559.90	109126.65
4342	760538.06	109129.20
4343	760520.68	109104.34
4344	760489.52	109055.44
4345	760458.80	109058.69
4346	760431.03	109087.00
4347	760424.40	109112.44
4348	760398.51	109140.62
4349	760359.47	109175.23
4350	760305.75	109185.33
4351	760265.44	109192.87
4352	760245.77	109184.07

Обозначение характерных точек границ	Координаты, м (система координат МСК-166, зона 3)	
	X	Y
4353	760217.16	109150.53
4354	760198.72	109126.24
4355	760175.63	109127.23
4356	760147.86	109155.49
4357	760090.36	109167.72
4358	760047.05	109150.26
4359	759990.88	109104.34
4360	759959.06	109084.57
4361	759937.21	109114.52
4362	759921.39	109150.00
4363	759902.90	109170.17
4364	759873.57	109163.72
4365	759847.89	109151.33
4366	759785.18	109130.85
4367	759709.83	109132.24
4368	759651.90	109134.80
4369	759624.74	109132.10
4370	759617.28	109095.66
4371	759613.79	109059.05
4372	759585.64	109035.17
4373	759561.83	109020.80
4374	759523.04	109016.65
4375	759510.39	109036.55
4376	759512.59	109086.72
4377	759522.89	109146.18
4378	759528.78	109192.35
4379	759520.60	109225.61
4380	759483.18	109254.28
4381	759439.07	109263.97
4382	759418.12	109228.11
4383	759398.91	109186.42
4384	759341.29	109150.33
4385	759294.99	109152.35
4386	759268.71	109168.90
4387	759283.27	109193.36
4388	759337.75	109200.69
4389	759356.31	109226.94
4390	759357.58	109255.90
4391	759358.35	109273.29
4392	759321.62	109274.90

Обозначение характерных точек границ	Координаты, м (система координат МСК-166, зона 3)	
	X	Y
4393	759284.42	109264.92
4394	759218.95	109269.77
4395	759189.91	109269.05
4396	759152.43	109295.84
4397	759110.07	109299.66
4398	759093.25	109311.99
4399	759136.60	109331.33
4400	759162.46	109347.60
4401	759185.39	109385.26
4402	759175.48	109424.38
4403	759162.90	109446.21
4404	759118.56	109450.12
4405	759085.30	109441.87
4406	759044.24	109430.15
4407	759026.92	109430.91
4408	759032.63	109473.15
4409	759052.54	109530.30
4410	759037.63	109587.02
4411	759005.22	109642.60
4412	758973.82	109676.80
4413	758909.26	109704.76
4414	758841.71	109707.73
4415	758789.58	109708.13
4416	758769.72	109739.88
4417	758773.91	109791.94
4418	758775.65	109874.96
4419	758748.86	109926.43
4420	758709.92	109920.38
4421	758650.49	109888.21
4422	758599.73	109876.92
4423	758547.16	109867.61
4424	758498.88	109869.72
4425	758476.45	109886.19
4426	758484.14	109930.24
4427	758547.19	109956.48
4428	758587.14	109985.71
4429	758615.31	110009.65
4430	758591.04	110030.04
4431	758517.65	110033.25
4432	758452.36	110041.95

Обозначение характерных точек границ	Координаты, м (система координат МСК-166, зона 3)	
	X	Y
4433	758443.95	110071.23
4434	758459.03	110107.29
4435	758494.24	110115.40
4436	758532.63	110154.35
4437	758555.22	110184.28
4438	758557.43	110234.49
4439	758548.71	110256.17
4440	758515.27	110244.10
4441	758475.50	110218.81
4442	758438.12	110203.06
4443	758410.32	110186.83
4444	758386.52	110216.84
4445	758390.07	110297.95
4446	758389.19	110321.17
4447	758360.82	110335.95
4448	758320.08	110333.84
4449	758284.77	110321.88
4450	758251.09	110304.08
4451	758216.41	110305.60
4452	758169.12	110375.39
4453	758123.11	110427.63
4454	758066.97	110426.29
4455	758025.97	110418.36
4456	758020.06	110372.18
4457	758049.68	110341.85
4458	758082.77	110301.75
4459	758105.02	110281.49
4460	758108.82	110234.94
4461	758076.31	110199.61
4462	758043.69	110160.43
4463	757993.46	110160.74
4464	757950.33	110191.63
4465	757951.59	110220.55
4466	757975.45	110234.93
4467	757978.64	110263.85
4468	757929.10	110281.50
4469	757857.86	110288.51
4470	757817.11	110284.43
4471	757790.66	110254.67
4472	757788.87	110214.10

Обозначение характерных точек границ	Координаты, м (система координат МСК-166, зона 3)	
	X	Y
4473	757813.13	110193.74
4474	757842.95	110169.19
4475	757842.19	110151.86
4476	757827.85	110133.21
4477	757815.50	110116.27
4478	757809.86	110075.94
4479	757817.26	110023.38
4480	757808.61	110002.51
4481	757792.23	109981.98
4482	757766.99	109979.21
4483	757751.35	110018.61
4484	757741.35	110055.73
4485	757729.04	110083.39
4486	757698.35	110088.62
4487	757674.13	110108.96
4488	757679.58	110145.46
4489	757681.54	110189.82
4490	757658.83	110202.48
4491	757623.33	110186.61
4492	757591.97	110176.37
4493	757540.00	110182.53
4494	757430.81	110206.77
4495	757394.26	110210.26
4496	757352.93	110194.69
4497	757291.36	110156.74
4498	757258.29	110152.44
4499	757207.10	110175.92
4500	757201.07	110212.92
4501	757245.01	110245.76
4502	757275.83	110286.95
4503	757306.16	110318.51
4504	757301.93	110353.51
4505	757258.06	110367.05
4506	757180.91	110372.36
4507	757101.43	110368.08
4508	757033.54	110363.38
4509	756987.65	110330.54
4510	756943.44	110291.91
4511	756912.95	110258.39
4512	756867.37	110233.37

Обозначение характерных точек границ	Координаты, м (система координат МСК-166, зона 3)	
	X	Y
4513	756821.16	110237.29
4514	756765.03	110280.45
4515	756703.39	110329.54
4516	756696.69	110352.99
4517	756706.70	110404.79
4518	756721.99	110444.71
4519	756685.42	110448.28
4520	756648.20	110438.29
4521	756627.68	110412.15
4522	756615.41	110352.69
4523	756568.64	110300.61
4524	756498.91	110297.97
4525	756441.61	110312.02
4526	756428.60	110368.68
4527	756464.12	110429.01
4528	756499.45	110440.99
4529	756490.83	110464.64
4530	756471.71	110471.27
4531	756449.46	110448.98
4532	756430.66	110417.01
4533	756397.01	110399.12
4534	756358.26	110396.94
4535	756302.50	110403.26
4536	756259.80	110443.76
4537	756262.16	110497.80
4538	756306.55	110540.26
4539	756349.75	110555.76
4540	756377.94	110579.69
4541	756358.64	110625.06
4542	756323.56	110663.29
4543	756247.82	110699.49
4544	756178.22	110700.65
4545	756133.02	110683.27
4546	756090.25	110677.40
4547	756012.90	110721.42
4548	755986.24	110732.22
4549	755946.53	110708.83
4550	755923.04	110657.68
4551	755887.24	110634.12
4552	755860.72	110644.92

Обозначение характерных точек границ	Координаты, м (система координат МСК-166, зона 3)	
	X	Y
4553	755868.49	110690.97
4554	755854.55	110726.44
4555	755804.51	110775.06
4556	755770.52	110838.35
4557	755745.21	110878.15
4558	755700.52	110874.34
4559	755677.85	110842.43
4560	755645.41	110807.18
4561	755597.32	110813.08
4562	755522.42	110868.55
4563	755444.64	110858.42
4564	755389.27	110787.41
4565	755351.66	110723.28
4566	755319.30	110689.93
4567	755232.10	110686.01
4568	755190.76	110668.46
4569	755188.80	110624.08
4570	755205.29	110559.56
4571	755211.23	110518.68
4572	755196.06	110480.71
4573	755112.06	110461.16
4574	755042.71	110466.18
4575	754990.46	110466.49
4576	754963.84	110432.86
4577	754946.33	110385.31
4578	754961.92	110343.98
4579	754983.17	110300.52
4580	754990.43	110246.08
4581	754965.96	110216.26
4582	754907.96	110216.82
4583	754889.43	110190.59
4584	754859.82	110176.40
4585	754842.91	110186.86
4586	754808.69	110244.40
4587	754799.16	110335.71
4588	754760.62	110383.83
4589	754683.10	110379.49
4590	754648.90	110350.06
4591	754626.95	110289.15
4592	754587.67	110262.02

Обозначение характерных точек границ	Координаты, м (система координат МСК-166, зона 3)	
	X	Y
4593	754458.47	110260.09
4594	754351.34	110281.87
4595	754278.12	110278.29
4596	754183.07	110270.26
4597	754107.64	110251.94
4598	754052.16	110239.84
4599	753995.18	110218.52
4600	753961.52	110186.13
4601	753941.05	110150.09
4602	753923.45	110129.74
4603	753905.87	110121.77
4604	753891.17	110122.61
4605	753874.17	110138.49
4606	753862.77	110147.25
4607	753850.15	110141.29
4608	753845.12	110128.28
4609	753842.16	110108.92
4610	753836.79	110092.68
4611	753826.69	110080.39
4612	753824.54	110063.81
4613	753827.27	110039.16
4614	753840.44	110030.01
4615	753851.46	110029.49
4616	753858.58	110035.25
4617	753864.90	110050.61
4618	753883.04	110068.69
4619	753903.38	110076.30
4620	753922.18	110088.90
4621	753950.09	110086.78
4622	753956.08	110077.78
4623	753958.36	110065.49
4624	753957.49	110038.87
4625	753957.21	110021.44
4626	753952.23	110007.05
4627	753951.31	109994.64
4628	753948.14	109980.78
4629	753940.29	109969.95
4630	753931.80	109963.68
4631	753920.21	109967.39
4632	753908.46	109975.21

Обозначение характерных точек границ	Координаты, м (система координат МСК-166, зона 3)	
	X	Y
4633	753893.36	109974.66
4634	753870.83	109963.76
4635	753855.59	109954.50
4636	753845.03	109954.00
4637	753831.44	109943.51
4638	753832.98	109931.11
4639	753838.50	109925.76
4640	753843.44	109923.32
4641	753882.90	109915.50
4642	753903.63	109910.09
4643	753922.60	109884.48
4644	753925.73	109874.90
4645	753937.68	109867.76
4646	753944.57	109860.89
4647	753954.45	109858.93
4648	753959.22	109846.37
4649	753957.81	109833.03
4650	753954.39	109815.82
4651	753952.35	109804.33
4652	753941.26	109792.95
4653	753932.50	109791.58
4654	753919.62	109794.78
4655	753907.57	109800.11
4656	753902.25	109802.20
4657	753894.30	109802.60
4658	753880.84	109801.49
4659	753870.52	109791.15
4660	753867.15	109767.77
4661	753862.34	109751.72
4662	753847.90	109738.69
4663	753824.55	109735.55
4664	753812.95	109735.42
4665	753804.72	109730.41
4666	753801.28	109719.71
4667	753800.79	109710.32
4668	753803.73	109704.01
4669	753809.03	109701.56
4670	753816.93	109700.07
4671	753830.17	109696.85
4672	753845.74	109696.78

Обозначение характерных точек границ	Координаты, м (система координат МСК-166, зона 3)	
	X	Y
4673	753854.86	109690.87
4674	753863.69	109686.44
4675	753868.01	109678.97
4676	753865.74	109670.03
4677	753864.65	109662.84
4678	753856.81	109651.29
4679	753850.20	109642.57
4680	753847.81	109638.34
4681	753847.74	109630.01
4682	753850.01	109624.82
4683	753856.54	109610.72
4684	753861.81	109600.31
4685	753860.44	109588.06
4686	753855.99	109571.99
4687	753841.95	109545.54
4688	753834.82	109533.58
4689	753828.96	109518.31
4690	753824.92	109510.18
4691	753817.94	109508.37
4692	753806.04	109509.34
4693	753794.28	109513.21
4694	753785.37	109523.08
4695	753791.80	109535.43
4696	753795.04	109542.15
4697	753794.43	109551.24
4698	753784.16	109548.87
4699	753774.81	109543.19
4700	753761.85	109537.70
4701	753747.11	109533.02
4702	753738.12	109534.21
4703	753730.79	109539.66
4704	753725.47	109548.99
4705	753724.92	109566.41
4706	753722.73	109580.29
4707	753720.18	109593.82
4708	753718.60	109605.50
4709	753719.71	109613.05
4710	753724.13	109621.52
4711	753727.39	109628.59
4712	753728.94	109637.57

Обозначение характерных точек границ	Координаты, м (система координат МСК-166, зона 3)	
	X	Y
4713	753722.19	109640.09
4714	753715.72	109641.15
4715	753697.10	109631.24
4716	753679.68	109616.55
4717	753645.39	109598.03
4718	753619.69	109577.25
4719	753603.47	109571.93
4720	753588.80	109568.34
4721	753575.51	109563.58
4722	753571.10	109562.36
4723	753567.82	109554.92
4724	753571.01	109546.42
4725	753575.27	109537.87
4726	753585.87	109532.62
4727	753599.17	109530.48
4728	753618.46	109525.15
4729	753637.48	109521.63
4730	753646.25	109516.11
4731	753655.92	109506.92
4732	753656.75	109501.79
4733	753656.10	109489.16
4734	753648.10	109481.60
4735	753635.64	109471.73
4736	753621.16	109464.87
4737	753609.27	109452.07
4738	753600.50	109436.58
4739	753595.23	109425.62
4740	753588.00	109411.87
4741	753571.84	109393.50
4742	753559.12	109392.70
4743	753547.63	109394.74
4744	753539.07	109397.35
4745	753536.68	109407.26
4746	753535.99	109429.03
4747	753541.57	109453.02
4748	753544.12	109481.51
4749	753535.92	109498.23
4750	753522.64	109521.74
4751	753515.73	109528.26
4752	753499.42	109535.25

Обозначение характерных точек границ	Координаты, м (система координат МСК-166, зона 3)	
	X	Y
4753	753490.47	109530.28
4754	753480.02	109524.29
4755	753472.20	109513.10
4756	753463.62	109487.10
4757	753460.71	109437.61
4758	753460.91	109413.33
4759	753459.48	109399.63
4760	753457.15	109389.61
4761	753451.74	109383.01
4762	753442.27	109382.04
4763	753425.61	109389.06
4764	753411.77	109401.73
4765	753386.29	109413.54
4766	753363.42	109419.79
4767	753333.97	109431.81
4768	753316.99	109446.81
4769	753294.13	109467.19
4770	753282.59	109475.39
4771	753267.08	109483.79
4772	753250.86	109485.35
4773	753237.08	109484.98
4774	753224.36	109477.30
4775	753216.27	109467.93
4776	753214.44	109460.42
4777	753218.92	109448.96
4778	753226.17	109434.82
4779	753237.86	109422.62
4780	753260.17	109398.65
4781	753279.48	109393.67
4782	753286.24	109384.27
4783	753288.77	109370.01
4784	753286.31	109357.46
4785	753280.41	109348.34
4786	753267.25	109346.12
4787	753254.70	109334.45
4788	753249.67	109328.18
4789	753247.09	109320.35
4790	753244.40	109310.34
4791	753242.68	109298.11
4792	753233.89	109289.14

Обозначение характерных точек границ	Координаты, м (система координат МСК-166, зона 3)	
	X	Y
4793	753220.78	109280.76
4794	753206.12	109277.53
4795	753183.12	109267.12
4796	753152.54	109228.84
4797	753144.27	109208.98
4798	753140.94	109179.44
4799	753139.68	109154.87
4800	753138.41	109130.30
4801	753130.90	109111.12
4802	753120.32	109102.61
4803	753107.78	109098.18
4804	753083.98	109100.49
4805	753071.96	109106.18
4806	753059.42	109115.88
4807	753055.53	109138.91
4808	753056.05	109163.15
4809	753063.09	109194.31
4810	753066.40	109223.48
4811	753066.97	109234.69
4812	753068.38	109248.02
4813	753063.63	109261.31
4814	753058.85	109266.98
4815	753052.01	109274.95
4816	753046.71	109277.39
4817	753040.60	109278.43
4818	753031.80	109276.35
4819	753025.17	109274.15
4820	753016.95	109269.14
4821	753014.09	109263.13
4822	753017.38	109249.55
4823	753028.77	109231.58
4824	753040.54	109220.83
4825	753041.03	109209.21
4826	753041.31	109200.50
4827	753039.68	109190.08
4828	753031.95	109180.69
4829	753021.84	109174.33
4830	753015.32	109174.30
4831	753003.31	109180.35
4832	752979.56	109211.65

Обозначение характерных точек границ	Координаты, м (система координат МСК-166, зона 3)	
	X	Y
4833	752958.56	109247.14
4834	752947.43	109270.18
4835	752936.12	109282.71
4836	752927.15	109291.51
4837	752921.59	109296.14
4838	752914.03	109296.89
4839	752908.91	109296.07
4840	752897.28	109288.34
4841	752884.71	109276.30
4842	752878.71	109265.38
4843	752882.72	109251.77
4844	752889.72	109247.06
4845	752902.14	109234.83
4846	752908.81	109223.62
4847	752913.73	109213.58
4848	752912.90	109204.57
4849	752909.09	109193.90
4850	752903.81	109189.82
4851	752893.07	109185.30
4852	752879.67	109185.26
4853	752868.92	109187.63
4854	752861.61	109193.44
4855	752849.97	109206.72
4856	752832.54	109226.82
4857	752816.64	109234.88
4858	752790.63	109243.46
4859	752742.28	109268.41
4860	752731.52	109270.41
4861	752723.49	109269.37
4862	752716.44	109266.12
4863	752706.98	109258.27
4864	752707.61	109256.43
4865	752712.80	109244.56
4866	752715.08	109225.61
4867	752711.00	109209.51
4868	752695.42	109195.46
4869	752681.31	109195.82
4870	752670.11	109196.40
4871	752655.48	109200.78
4872	752638.71	109212.87

Обозначение характерных точек границ	Координаты, м (система координат МСК-166, зона 3)	
	X	Y
4873	752629.18	109217.71
4874	752611.98	109221.49
4875	752604.76	109221.86
4876	752587.35	109228.55
4877	752578.87	109239.86
4878	752564.82	109255.43
4879	752549.12	109267.11
4880	752534.60	109273.65
4881	752519.70	109265.72
4882	752502.61	109257.54
4883	752483.09	109251.30
4884	752478.90	109254.42
4885	752462.75	109264.30
4886	752448.07	109274.84
4887	752437.47	109280.10
4888	752424.16	109281.87
4889	752404.62	109275.26
4890	752378.26	109262.85
4891	752355.73	109261.48
4892	752337.52	109266.76
4893	752316.25	109275.82
4894	752295.28	109283.78
4895	752280.52	109292.51
4896	752255.82	109291.25
4897	752243.53	109263.62
4898	752252.16	109248.32
4899	752270.91	109232.50
4900	752291.71	109221.29
4901	752303.21	109212.37
4902	752312.49	109188.70
4903	752313.81	109171.97
4904	752307.68	109144.39
4905	752293.16	109122.67
4906	752254.13	109096.42
4907	752241.84	109089.81
4908	752225.87	109082.30
4909	752211.29	109080.51
4910	752192.50	109081.48
4911	752179.71	109086.48
4912	752178.26	109093.44

Обозначение характерных точек границ	Координаты, м (система координат МСК-166, зона 3)	
	X	Y
4913	752185.84	109099.93
4914	752198.95	109108.32
4915	752214.62	109110.05
4916	752229.37	109115.09
4917	752240.05	109118.52
4918	752247.54	109123.21
4919	752251.81	109128.79
4920	752253.46	109132.68
4921	752255.77	109142.35
4922	752249.53	109154.99
4923	752243.53	109165.08
4924	752231.70	109167.50
4925	752222.72	109169.04
4926	752212.97	109169.55
4927	752197.61	109166.71
4928	752183.36	109164.55
4929	752163.60	109167.74
4930	752142.38	109170.64
4931	752133.08	109172.93
4932	752115.04	109181.47
4933	752109.85	109193.33
4934	752110.28	109201.64
4935	752119.90	109219.62
4936	752125.42	109228.39
4937	752127.24	109235.54
4938	752126.29	109245.38
4939	752120.70	109263.41
4940	752112.36	109270.36
4941	752103.02	109271.93
4942	752093.46	109269.16
4943	752087.74	109263.66
4944	752087.09	109251.01
4945	752089.57	109235.67
4946	752090.46	109217.87
4947	752089.70	109203.06
4948	752087.87	109188.66
4949	752084.13	109186.32
4950	752072.91	109186.53
4951	752057.77	109188.03
4952	752030.26	109181.48

Обозначение характерных точек границ	Координаты, м (система координат МСК-166, зона 3)	
	X	Y
4953	752018.70	109182.07
4954	752013.04	109177.65
4955	752011.68	109165.40
4956	752017.20	109145.92
4957	752021.28	109126.51
4958	752019.40	109118.27
4959	752013.01	109106.65
4960	752006.83	109106.24
4961	751991.97	109113.16
4962	751986.04	109124.70
4963	751980.71	109133.67
4964	751966.85	109139.09
4965	751954.19	109139.38
4966	751940.63	109136.45
4967	751935.75	109133.08
4968	751932.13	109126.02
4969	751930.85	109115.22
4970	751930.96	109103.26
4971	751937.12	109075.04
4972	751935.65	109060.63
4973	751930.59	109046.76
4974	751928.39	109039.26
4975	751922.43	109035.95
4976	751911.65	109030.70
4977	751901.24	109032.69
4978	751884.16	109038.64
4979	751877.49	109049.85
4980	751870.74	109066.50
4981	751857.35	109080.96
4982	751845.75	109094.96
4983	751840.43	109097.04
4984	751821.10	109101.66
4985	751787.74	109108.09
4986	751778.25	109106.76
4987	751772.93	109101.96
4988	751770.66	109093.02
4989	751769.97	109086.54
4990	751775.41	109079.73
4991	751787.65	109071.14
4992	751802.84	109063.47

Обозначение характерных точек границ	Координаты, м (система координат МСК-166, зона 3)	
	X	Y
4993	751811.55	109056.87
4994	751832.44	109019.20
4995	751846.68	108999.99
4996	751863.28	108977.76
4997	751865.72	108968.94
4998	751864.65	108962.11
4999	751858.84	108954.80
5000	751850.93	108949.05
5001	751841.08	108947.75
5002	751823.95	108952.61
5003	751809.91	108954.42
5004	751800.18	108955.28
5005	751790.14	108950.37
5006	751786.23	108937.89
5007	751787.97	108915.34
5008	751788.67	108886.68
5009	751779.61	108865.41
5010	751771.26	108850.98
5011	751763.21	108842.34
5012	751751.46	108839.32
5013	751728.06	108835.09
5014	751720.21	108830.42
5015	751708.71	108825.21
5016	751697.11	108825.09
5017	751683.11	108827.62
5018	751664.96	108833.99
5019	751655.30	108836.29
5020	751638.12	108840.44
5021	751623.47	108844.45
5022	751619.76	108849.71
5023	751616.07	108855.34
5024	751598.15	108866.40
5025	751584.93	108869.98
5026	751574.22	108873.07
5027	751562.00	108875.15
5028	751554.31	108873.37
5029	751547.60	108869.73
5030	751546.98	108864.69
5031	751550.71	108852.54
5032	751556.73	108842.81

Обозначение характерных точек границ	Координаты, м (система координат МСК-166, зона 3)	
	X	Y
5033	751561.46	108829.16
5034	751562.36	108818.61
5035	751557.51	108808.71
5036	751551.27	108807.22
5037	751530.80	108803.57
5038	751508.78	108798.18
5039	751495.04	108791.64
5040	751490.03	108785.74
5041	751487.59	108773.54
5042	751493.84	108747.14
5043	751498.74	108722.61
5044	751503.36	108706.80
5045	751501.61	108693.84
5046	751499.15	108681.29
5047	751489.36	108674.19
5048	751479.44	108671.44
5049	751475.38	108677.08
5050	751472.62	108679.76
5051	751471.38	108683.81
5052	751469.61	108698.75
5053	751463.01	108704.16
5054	751448.99	108706.33
5055	751435.32	108708.12
5056	751416.73	108713.06
5057	751410.51	108718.82
5058	751403.38	108728.24
5059	751391.18	108737.56
5060	751378.90	108738.20
5061	751357.25	108740.03
5062	751341.18	108744.48
5063	751331.47	108752.95
5064	751322.10	108767.93
5065	751318.84	108774.98
5066	751306.14	108781.79
5067	751293.80	108781.34
5068	751277.80	108773.10
5069	751265.01	108763.98
5070	751253.48	108758.05
5071	751242.64	108758.61
5072	751229.51	108763.99

Обозначение характерных точек границ	Координаты, м (система координат МСК-166, зона 3)	
	X	Y
5073	751220.30	108782.22
5074	751208.72	108803.46
5075	751196.84	108826.17
5076	751190.21	108838.11
5077	751172.28	108848.81
5078	751160.96	108854.10
5079	751136.07	108856.11
5080	751127.41	108856.91
5081	751116.39	108853.86
5082	751109.15	108846.98
5083	751101.71	108836.14
5084	751095.13	108820.90
5085	751096.72	108795.45
5086	751099.39	108784.09
5087	751111.45	108771.87
5088	751120.28	108767.43
5089	751134.48	108768.88
5090	751145.05	108770.14
5091	751149.66	108768.10
5092	751158.33	108760.77
5093	751160.85	108739.26
5094	751157.38	108714.08
5095	751145.95	108703.07
5096	751136.56	108696.67
5097	751127.71	108693.51
5098	751119.54	108696.82
5099	751114.06	108717.03
5100	751103.95	108731.68
5101	751086.48	108737.29
5102	751068.87	108740.01
5103	751041.06	108727.67
5104	751010.25	108699.18
5105	751005.93	108685.64
5106	751007.51	108673.96
5107	751009.01	108660.84
5108	751008.32	108647.48
5109	751003.44	108644.10
5110	750989.99	108643.35
5111	750981.11	108646.70
5112	750966.82	108671.71

Обозначение характерных точек границ	Координаты, м (система координат МСК-166, зона 3)	
	X	Y
5113	750959.14	108684.42
5114	750951.94	108706.53
5115	750949.09	108721.53
5116	750951.42	108724.67
5117	750957.14	108730.17
5118	750955.59	108735.32
5119	750947.31	108743.36
5120	750939.26	108748.84
5121	750925.98	108751.34
5122	750917.68	108751.77
5123	750906.34	108749.81
5124	750896.45	108740.54
5125	750891.52	108729.20
5126	750888.18	108720.68
5127	750884.12	108712.19
5128	750878.57	108709.94
5129	750873.87	108710.18
5130	750871.42	108711.76
5131	750865.36	108720.76
5132	750862.40	108726.71
5133	750855.62	108735.76
5134	750849.21	108737.90
5135	750832.79	108735.48
5136	750818.16	108725.73
5137	750803.01	108713.10
5138	750800.89	108707.05
5139	750799.04	108699.18
5140	750800.83	108691.84
5141	750806.60	108691.18
5142	750824.97	108689.15
5143	750838.42	108683.02
5144	750850.40	108669.36
5145	750857.89	108653.04
5146	750866.82	108636.27
5147	750869.20	108626.37
5148	750866.79	108614.54
5149	750858.55	108609.53
5150	750846.77	108605.79
5151	750826.05	108618.45
5152	750810.67	108629.38

Обозначение характерных точек границ	Координаты, м (система координат МСК-166, зона 3)	
	X	Y
5153	750794.53	108639.63
5154	750765.55	108653.80
5155	750753.47	108658.40
5156	750737.17	108658.52
5157	750725.00	108654.43
5158	750716.02	108648.74
5159	750712.21	108638.07
5160	750713.15	108614.10
5161	750712.29	108597.48
5162	750709.50	108536.04
5163	750709.47	108514.30
5164	750704.62	108497.52
5165	750699.67	108485.82
5166	750693.96	108473.44
5167	750687.54	108468.32
5168	750680.45	108464.35
5169	750669.05	108460.95
5170	750658.68	108463.66
5171	750648.80	108468.87
5172	750635.92	108478.96
5173	750621.96	108496.34
5174	750616.57	108511.47
5175	750607.78	108530.76
5176	750598.59	108535.22
5177	750585.22	108535.91
5178	750576.26	108530.57
5179	750572.64	108516.63
5180	750566.90	108496.63
5181	750560.92	108478.83
5182	750548.18	108456.66
5183	750532.47	108446.96
5184	750518.01	108447.70
5185	750501.52	108451.09
5186	750481.81	108462.24
5187	750473.98	108472.07
5188	750471.07	108485.98
5189	750470.97	108505.19
5190	750470.21	108525.52
5191	750469.68	108536.41
5192	750466.19	108546.01

Обозначение характерных точек границ	Координаты, м (система координат МСК-166, зона 3)	
	X	Y
5193	750461.48	108553.14
5194	750454.32	108561.84
5195	750447.05	108568.37
5196	750441.05	108571.58
5197	750436.72	108571.80
5198	750431.95	108570.60
5199	750429.25	108567.48
5200	750426.71	108560.36
5201	750424.83	108544.88
5202	750428.91	108532.71
5203	750428.95	108519.31
5204	750424.53	108510.84
5205	750418.31	108509.71
5206	750406.54	108506.33
5207	750396.84	108507.91
5208	750358.95	108517.83
5209	750307.76	108529.88
5210	750293.34	108538.23
5211	750271.81	108542.24
5212	750253.49	108545.36
5213	750239.80	108546.78
5214	750228.07	108544.13
5215	750220.66	108540.89
5216	750217.35	108533.08
5217	750219.97	108527.52
5218	750228.04	108522.39
5219	750242.84	108514.38
5220	750265.41	108502.34
5221	750281.96	108493.17
5222	750299.24	108483.95
5223	750314.95	108465.39
5224	750319.22	108442.71
5225	750319.61	108407.91
5226	750316.45	108388.87
5227	750302.92	108365.29
5228	750294.76	108354.48
5229	750276.69	108341.28
5230	750264.81	108335.73
5231	750246.56	108333.05
5232	750208.27	108342.26

Обозначение характерных точек границ	Координаты, м (система координат МСК-166, зона 3)	
	X	Y
5233	750195.13	108354.53
5234	750194.53	108363.98
5235	750211.39	108402.97
5236	750202.41	108425.53
5237	750187.82	108437.87
5238	750176.86	108450.03
5239	750160.59	108457.75
5240	750150.51	108458.99
5241	750138.31	108454.18
5242	750133.74	108450.07
5243	750130.87	108436.45
5244	750129.43	108415.51
5245	750135.49	108392.38
5246	750141.93	108369.58
5247	750141.01	108358.76
5248	750137.20	108348.09
5249	750131.04	108341.16
5250	750119.57	108343.56
5251	750110.73	108347.64
5252	750107.69	108359.03
5253	750095.93	108383.91
5254	750096.16	108409.62
5255	750092.36	108420.32
5256	750083.74	108428.73
5257	750076.26	108431.29
5258	750069.13	108433.47
5259	750060.49	108434.64
5260	750050.23	108432.27
5261	750044.62	108428.93
5262	750041.93	108425.81
5263	750039.14	108420.88
5264	750039.95	108408.52
5265	750044.18	108399.25
5266	750046.94	108382.44
5267	750048.30	108373.68
5268	750040.56	108363.93
5269	750025.86	108359.97
5270	750010.80	108362.92
5271	750000.54	108367.80
5272	749975.58	108375.60

Обозначение характерных точек границ	Координаты, м (система координат МСК-166, зона 3)	
	X	Y
5273	749948.08	108390.42
5274	749921.62	108404.10
5275	749911.19	108405.72
5276	749901.76	108405.48
5277	749895.47	108402.91
5278	749890.04	108395.94
5279	749887.51	108381.94
5280	749901.50	108351.15
5281	749922.38	108334.50
5282	749939.40	108320.22
5283	749951.79	108314.51
5284	749952.43	108305.78
5285	749951.20	108296.07
5286	749945.47	108290.20
5287	749925.43	108287.97
5288	749914.26	108289.27
5289	749906.31	108289.68
5290	749895.97	108285.86
5291	749886.24	108279.84
5292	749879.56	108269.68
5293	749877.56	108258.91
5294	749873.38	108226.88
5295	749873.25	108203.34
5296	749880.21	108169.29
5297	749895.37	108140.25
5298	749908.91	108121.80
5299	749909.27	108107.66
5300	749908.28	108095.39
5301	749905.63	108086.11
5302	749896.33	108067.38
5303	749884.47	108062.20
5304	749865.14	108059.57
5305	749854.52	108064.46
5306	749843.63	108078.06
5307	749842.77	108096.58
5308	749841.64	108116.93
5309	749840.16	108130.41
5310	749832.28	108139.15
5311	749816.14	108142.51
5312	749789.74	108136.26

Обозначение характерных точек границ	Координаты, м (система координат МСК-166, зона 3)	
	X	Y
5313	749767.82	108132.68
5314	749748.46	108115.56
5315	749740.08	108100.41
5316	749735.77	108087.23
5317	749727.86	108074.23
5318	749715.56	108067.62
5319	749695.26	108060.33
5320	749678.20	108052.51
5321	749661.91	108045.74
5322	749652.95	108040.77
5323	749646.50	108028.06
5324	749649.01	108013.44
5325	749655.50	107991.73
5326	749668.35	107980.92
5327	749679.90	107979.97
5328	749696.34	107982.38
5329	749712.28	107982.65
5330	749733.85	107979.37
5331	749744.79	107973.73
5332	749750.41	107970.18
5333	749749.85	107959.34
5334	749747.16	107949.34
5335	749743.46	107940.83
5336	749729.65	107932.85
5337	749708.34	107920.18
5338	749685.28	107901.44
5339	749663.68	107882.98
5340	749643.10	107870.27
5341	749626.95	107859.15
5342	749607.96	107849.26
5343	749592.13	107844.27
5344	749578.47	107846.43
5345	749562.09	107851.98
5346	749549.93	107862.02
5347	749544.65	107872.08
5348	749539.65	107887.55
5349	749542.99	107896.07
5350	749549.77	107901.16
5351	749571.50	107908.01
5352	749584.37	107911.70

Обозначение характерных точек границ	Координаты, м (система координат МСК-166, зона 3)	
	X	Y
5353	749590.79	107916.80
5354	749594.01	107923.16
5355	749593.94	107949.97
5356	749592.08	107963.11
5357	749585.55	107969.96
5358	749573.16	107968.43
5359	749566.28	107961.54
5360	749555.39	107954.13
5361	749545.71	107956.07
5362	749529.78	107963.41
5363	749525.10	107970.90
5364	749519.54	107975.53
5365	749508.30	107975.39
5366	749494.33	107971.40
5367	749481.68	107972.04
5368	749463.45	107976.61
5369	749451.98	107986.25
5370	749441.03	107998.77
5371	749440.58	108011.11
5372	749432.73	108034.70
5373	749420.89	108044.01
5374	749409.29	108050.76
5375	749395.02	108055.12
5376	749384.21	108056.40
5377	749374.67	108053.99
5378	749366.10	108049.36
5379	749365.52	108045.04
5380	749368.53	108040.18
5381	749377.21	108032.85
5382	749381.16	108032.28
5383	749385.67	108028.43
5384	749386.94	108017.85
5385	749383.21	108008.63
5386	749365.46	107994.32
5387	749353.00	107984.82
5388	749317.45	107976.87
5389	749309.92	107978.34
5390	749307.92	107981.70
5391	749306.82	107988.64
5392	749308.95	107994.69

Обозначение характерных точек границ	Координаты, м (система координат МСК-166, зона 3)	
	X	Y
5393	749315.03	108000.18
5394	749320.92	108008.93
5395	749329.13	108020.83
5396	749329.44	108047.98
5397	749315.78	108064.26
5398	749307.43	108070.85
5399	749296.38	108081.57
5400	749289.39	108079.39
5401	749279.09	108076.29
5402	749259.69	108065.34
5403	749246.17	108056.25
5404	749232.70	108047.88
5405	749219.79	108050.36
5406	749208.65	108059.27
5407	749199.70	108082.55
5408	749196.12	108090.34
5409	749179.37	108102.80
5410	749170.96	108108.30
5411	749164.41	108114.80
5412	749165.52	108122.35
5413	749167.66	108128.76
5414	749175.14	108133.45
5415	749185.24	108139.45
5416	749192.12	108139.46
5417	749204.01	108138.12
5418	749230.30	108134.96
5419	749253.02	108133.07
5420	749263.67	108135.78
5421	749269.38	108141.28
5422	749270.17	108149.57
5423	749267.11	108153.35
5424	749252.21	108159.55
5425	749235.54	108166.57
5426	749221.64	108185.04
5427	749210.59	108202.63
5428	749195.64	108221.88
5429	749183.29	108242.44
5430	749171.23	108247.41
5431	749160.72	108254.47
5432	749148.93	108257.61

Обозначение характерных точек границ	Координаты, м (система координат МСК-166, зона 3)	
	X	Y
5433	749139.21	108258.84
5434	749127.70	108260.51
5435	749125.15	108267.17
5436	749123.07	108283.21
5437	749123.56	108292.61
5438	749124.07	108306.34
5439	749116.39	108319.05
5440	749098.41	108342.80
5441	749034.85	108275.53
5442	748748.20	107773.87
5443	748161.92	106899.48
5444	747974.20	106603.08
5445	747899.39	106249.51
5446	747862.83	105768.29
5447	747808.01	105256.08
5448	747666.45	105026.19
5449	746929.13	103322.26
5450	745923.68	103283.05
5451	745593.28	103296.20
5452	745004.87	103345.55
5453	744797.34	103528.34
5454	744620.76	103739.15
5455	744515.01	103930.17
5456	744449.03	104266.63
5457	744325.90	104980.71
5458	744286.32	105212.90
5459	744228.20	105458.41
5460	744176.02	105653.68
5461	744110.15	105835.01
5462	744092.41	105984.00
5463	744351.01	106989.34
5464	744345.84	106987.43
5465	744340.25	106984.45
5466	744333.97	106974.99
5467	744333.24	106967.79
5468	744332.79	106959.12
5469	744329.95	106953.10
5470	744322.48	106948.77
5471	744310.59	106950.11
5472	744302.71	106958.85

Обозначение характерных точек границ	Координаты, м (система координат МСК-166, зона 3)	
	X	Y
5473	744293.26	106972.38
5474	744279.59	106981.41
5475	744258.86	106986.82
5476	744241.30	106990.62
5477	744228.70	106985.11
5478	744220.68	106976.83
5479	744215.99	106963.30
5480	744212.29	106954.80
5481	744206.67	106944.22
5482	744197.12	106934.56
5483	744173.91	106927.06
5484	744162.44	106929.46
5485	744155.02	106933.10
5486	744148.93	106941.39
5487	744152.10	106953.90
5488	744157.73	106957.60
5489	744170.03	106957.33
5490	744179.00	106962.67
5491	744180.89	106971.26
5492	744174.66	106983.90
5493	744165.51	106996.33
5494	744149.59	107017.80
5495	744135.32	107036.28
5496	744133.17	107050.88
5497	744130.66	107058.26
5498	744124.11	107078.88
5499	744115.54	107088.38
5500	744104.84	107091.83
5501	744087.68	107089.09
5502	744077.89	107081.98
5503	744073.13	107073.89
5504	744070.93	107066.40
5505	744071.45	107062.39
5506	744069.62	107054.87
5507	744067.59	107050.63
5508	744056.00	107043.62
5509	744051.82	107039.85
5510	744043.90	107040.98
5511	744038.64	107051.39
5512	744037.97	107059.40

Обозначение характерных точек границ	Координаты, м (система координат МСК-166, зона 3)	
	X	Y
5513	744035.83	107067.12
5514	744023.06	107072.48
5515	744017.60	107078.92
5516	744010.42	107080.37
5517	744004.61	107073.07
5518	743991.48	107064.32
5519	743982.40	107063.70
5520	743970.42	107063.23
5521	743955.98	107064.33
5522	743948.18	107067.63
5523	743943.26	107077.67
5524	743945.70	107089.86
5525	743966.27	107095.32
5526	743973.24	107097.14
5527	743982.38	107105.73
5528	743981.59	107111.56
5529	743979.50	107120.37
5530	743970.29	107131.35
5531	743964.19	107132.38
5532	743953.67	107132.20
5533	743935.21	107125.54
5534	743925.10	107126.06
5535	743913.45	107132.09
5536	743910.14	107138.06
5537	743907.42	107148.70
5538	743911.17	107179.31
5539	743915.99	107188.48
5540	743915.44	107199.01
5541	743914.81	107214.99
5542	743905.65	107227.05
5543	743888.00	107222.16
5544	743880.90	107217.82
5545	743871.77	107209.23
5546	743864.00	107199.12
5547	743855.36	107193.04
5548	743844.87	107186.34
5549	743832.87	107185.50
5550	743825.97	107192.38
5551	743826.04	107200.71
5552	743829.79	107217.18

Обозначение характерных точек границ	Координаты, м (система координат МСК-166, зона 3)	
	X	Y
5553	743831.88	107229.75
5554	743835.95	107243.09
5555	743837.54	107248.30
5556	743842.27	107255.67
5557	743846.58	107268.85
5558	743844.03	107275.86
5559	743832.04	107282.28
5560	743817.41	107286.65
5561	743792.38	107293.01
5562	743759.25	107296.88
5563	743738.52	107295.41
5564	743726.31	107283.36
5565	743714.10	107271.31
5566	743695.49	107261.76
5567	743681.49	107264.29
5568	743647.95	107260.21
5569	743634.89	107259.80
5570	743624.63	107264.67
5571	743621.26	107283.68
5572	743619.23	107293.57
5573	743623.36	107310.39
5574	743626.64	107317.82
5575	743629.02	107328.93
5576	743625.78	107336.34
5577	743618.57	107337.08
5578	743607.37	107337.65
5579	743595.43	107337.90
5580	743582.48	107339.66
5581	743575.05	107343.30
5582	743572.84	107349.57
5583	743572.83	107356.46
5584	743575.79	107364.64
5585	743586.30	107371.70
5586	743589.58	107379.15
5587	743588.77	107384.62
5588	743588.40	107391.52
5589	743587.14	107395.21
5590	743580.21	107401.36
5591	743570.95	107404.37
5592	743559.84	107406.76

Обозначение характерных точек границ	Координаты, м (система координат МСК-166, зона 3)	
	X	Y
5593	743551.19	107414.81
5594	743543.61	107422.44
5595	743544.40	107430.74
5596	743549.17	107438.82
5597	743551.38	107446.68
5598	743551.39	107453.93
5599	743548.57	107462.40
5600	743542.25	107466.35
5601	743532.90	107460.67
5602	743523.09	107453.21
5603	743513.66	107446.08
5604	743503.56	107439.72
5605	743496.28	107439.01
5606	743486.05	107437.36
5607	743478.48	107438.11
5608	743464.36	107445.35
5609	743461.50	107453.11
5610	743463.52	107464.24
5611	743472.74	107481.51
5612	743482.33	107491.89
5613	743497.56	107513.21
5614	743507.49	107523.20
5615	743514.61	107534.79
5616	743510.32	107542.98
5617	743506.40	107544.27
5618	743484.65	107537.06
5619	743475.19	107529.21
5620	743464.79	107531.20
5621	743448.12	107538.21
5622	743433.68	107546.20
5623	743413.09	107554.50
5624	743393.17	107561.68
5625	743361.63	107575.26
5626	743337.31	107574.33
5627	743299.34	107547.66
5628	743280.20	107513.50
5629	743276.32	107494.50
5630	743276.32	107480.37
5631	743274.24	107454.03
5632	743260.92	107434.43

Обозначение характерных точек границ	Координаты, м (система координат МСК-166, зона 3)	
	X	Y
5633	743235.91	107420.13
5634	743218.92	107413.76
5635	743196.46	107399.70
5636	743189.94	107392.43
5637	743189.31	107380.14
5638	743189.68	107366.36
5639	743191.32	107348.88
5640	743191.03	107336.22
5641	743184.53	107315.54
5642	743174.22	107291.07
5643	743161.10	107268.56
5644	743140.64	107243.88
5645	743125.26	107219.68
5646	743116.63	107206.71
5647	743111.76	107203.70
5648	743103.85	107204.84
5649	743099.47	107211.22
5650	743089.49	107221.51
5651	743086.25	107228.93
5652	743078.99	107235.82
5653	743058.50	107245.93
5654	743050.77	107250.67
5655	743041.85	107253.31
5656	743030.79	107249.53
5657	743021.93	107246.36
5658	743000.33	107248.92
5659	742994.02	107260.11
5660	742991.88	107267.83
5661	742985.57	107279.02
5662	742963.74	107291.37
5663	742957.59	107298.57
5664	742949.39	107301.17
5665	742939.25	107301.33
5666	742933.07	107300.92
5667	742926.46	107299.09
5668	742922.22	107294.23
5669	742923.84	107290.53
5670	742929.24	107282.64
5671	742934.94	107273.65
5672	742942.73	107263.10

Обозначение характерных точек границ	Координаты, м (система координат МСК-166, зона 3)	
	X	Y
5673	742944.63	107257.94
5674	742946.75	107249.86
5675	742947.79	107241.84
5676	742941.41	107237.45
5677	742933.88	107232.04
5678	742932.45	107225.23
5679	742933.10	107216.87
5680	742933.51	107210.69
5681	742933.03	107201.29
5682	742928.80	107196.44
5683	742926.75	107191.83
5684	742925.55	107189.72
5685	742918.50	107186.46
5686	742914.54	107187.03
5687	742911.45	107190.09
5688	742911.58	107199.86
5689	742911.72	107209.63
5690	742911.12	107219.08
5691	742911.18	107227.05
5692	742911.12	107236.84
5693	742902.31	107248.52
5694	742887.53	107235.87
5695	742882.60	107224.53
5696	742877.83	107216.45
5697	742872.81	107217.43
5698	742862.55	107221.94
5699	742848.55	107231.72
5700	742833.56	107236.11
5701	742807.75	107234.54
5702	742771.68	107223.35
5703	742767.98	107214.84
5704	742766.93	107208.74
5705	742763.33	107202.04
5706	742755.72	107194.82
5707	742750.68	107195.44
5708	742743.24	107198.73
5709	742734.90	107205.67
5710	742731.51	107210.20
5711	742726.84	107218.04
5712	742716.02	107218.96

Обозначение характерных точек границ	Координаты, м (система координат МСК-166, зона 3)	
	X	Y
5713	742704.08	107219.21
5714	742689.86	107217.41
5715	742675.34	107209.82
5716	742654.43	107197.85
5717	742637.73	107190.02
5718	742630.57	107184.59
5719	742625.89	107164.18
5720	742619.90	107153.25
5721	742607.76	107142.65
5722	742595.55	107130.59
5723	742588.09	107119.38
5724	742577.27	107113.42
5725	742566.76	107113.23
5726	742557.78	107114.78
5727	742545.07	107121.23
5728	742542.69	107124.25
5729	742548.94	107126.10
5730	742557.02	107128.23
5731	742559.87	107134.24
5732	742551.31	107136.85
5733	742541.28	107139.18
5734	742532.25	107139.64
5735	742516.41	107141.54
5736	742511.61	107146.86
5737	742505.74	107152.60
5738	742498.20	107160.95
5739	742494.56	107167.66
5740	742485.38	107172.48
5741	742472.38	107173.15
5742	742459.06	107167.68
5743	742452.69	107163.65
5744	742450.57	107157.60
5745	742449.87	107143.87
5746	742449.07	107128.34
5747	742439.39	107116.51
5748	742426.10	107111.40
5749	742399.44	107107.34
5750	742376.93	107106.32
5751	742365.95	107111.23
5752	742358.90	107122.10

Обозначение характерных точек границ	Координаты, м (система координат МСК-166, зона 3)	
	X	Y
5753	742353.43	107135.42
5754	742337.15	107135.90
5755	742327.77	107136.74
5756	742319.78	107136.43
5757	742309.53	107141.30
5758	742298.18	107138.99
5759	742284.85	107133.51
5760	742278.11	107129.15
5761	742273.22	107118.53
5762	742269.17	107103.16
5763	742263.91	107092.56
5764	742247.18	107077.12
5765	742239.89	107069.16
5766	742238.30	107059.46
5767	742241.71	107055.30
5768	742246.62	107052.15
5769	742254.18	107051.04
5770	742261.60	107054.64
5771	742267.13	107056.53
5772	742275.27	107059.73
5773	742280.33	107059.48
5774	742284.08	107054.93
5775	742288.26	107044.58
5776	742294.87	107032.28
5777	742300.50	107029.09
5778	742315.80	107023.60
5779	742327.00	107023.02
5780	742338.62	107023.51
5781	742344.41	107023.58
5782	742349.82	107015.69
5783	742352.48	107011.21
5784	742357.35	107007.33
5785	742362.47	107001.27
5786	742370.60	106997.23
5787	742381.27	106993.42
5788	742395.48	106987.98
5789	742396.39	106977.43
5790	742392.20	106966.41
5791	742381.93	106956.80
5792	742367.80	106942.67

Обозначение характерных точек границ	Координаты, м (система координат МСК-166, зона 3)	
	X	Y
5793	742320.46	106916.84
5794	742280.71	106904.76
5795	742265.70	106894.66
5796	742251.60	106888.14
5797	742241.58	106883.58
5798	742230.65	106882.33
5799	742228.61	106884.97
5800	742227.35	106888.66
5801	742224.95	106891.32
5802	742200.99	106890.38
5803	742171.23	106889.37
5804	742150.20	106889.00
5805	742136.72	106887.52
5806	742127.09	106890.55
5807	742123.02	106895.83
5808	742121.89	106902.05
5809	742120.09	106909.38
5810	742108.22	106911.08
5811	742075.07	106900.47
5812	742050.20	106895.95
5813	742043.25	106894.49
5814	742032.30	106892.88
5815	742022.07	106891.23
5816	742013.68	106890.22
5817	742009.71	106890.42
5818	742008.84	106894.81
5819	742012.93	106896.78
5820	742018.10	106898.68
5821	742022.60	106901.71
5822	742027.20	106906.55
5823	742032.04	106916.08
5824	742034.88	106922.09
5825	742034.91	106929.70
5826	742030.32	106938.99
5827	742019.19	106941.02
5828	741995.82	106937.51
5829	741973.76	106938.28
5830	741946.98	106931.68
5831	741931.45	106925.60
5832	741913.08	106920.74

Обозначение характерных точек границ	Координаты, м (система координат МСК-166, зона 3)	
	X	Y
5833	741901.35	106918.09
5834	741888.60	106916.57
5835	741882.45	106916.88
5836	741874.62	106912.58
5837	741864.67	106902.22
5838	741859.70	106897.04
5839	741857.94	106890.97
5840	741858.36	106885.15
5841	741863.38	106870.04
5842	741872.16	106864.52
5843	741878.44	106859.85
5844	741887.12	106852.52
5845	741893.76	106847.83
5846	741903.48	106846.61
5847	741908.27	106848.17
5848	741911.76	106852.70
5849	741910.90	106857.09
5850	741910.21	106864.74
5851	741912.92	106868.22
5852	741917.43	106871.25
5853	741925.60	106875.18
5854	741935.48	106877.21
5855	741943.53	106878.60
5856	741947.41	106876.59
5857	741948.71	106866.74
5858	741947.64	106859.91
5859	741949.17	106854.40
5860	741954.85	106852.30
5861	741960.03	106847.32
5862	741968.95	106837.45
5863	741971.54	106831.52
5864	741973.93	106821.61
5865	741972.93	106816.23
5866	741969.08	106804.83
5867	741963.98	106797.12
5868	741947.85	106793.61
5869	741945.17	106797.73
5870	741941.47	106803.35
5871	741932.76	106803.08
5872	741917.54	106795.89

Обозначение характерных точек границ	Координаты, м (система координат МСК-166, зона 3)	
	X	Y
5873	741905.31	106783.47
5874	741895.37	106766.23
5875	741894.33	106746.00
5876	741898.28	106731.30
5877	741892.65	106720.36
5878	741879.15	106704.39
5879	741870.83	106690.69
5880	741863.31	106685.28
5881	741851.87	106681.16
5882	741826.19	106682.11
5883	741794.75	106690.61
5884	741792.79	106694.70
5885	741792.45	106702.32
5886	741797.48	106708.59
5887	741805.17	106710.00
5888	741809.88	106710.12
5889	741819.22	106708.55
5890	741823.96	106716.28
5891	741826.01	106749.15
5892	741829.19	106768.91
5893	741827.81	106776.95
5894	741822.28	106782.30
5895	741812.62	106784.61
5896	741797.68	106782.84
5897	741771.56	106775.13
5898	741753.37	106766.64
5899	741715.63	106758.44
5900	741698.98	106751.68
5901	741685.16	106736.45
5902	741672.85	106722.59
5903	741668.26	106710.86
5904	741666.03	106702.66
5905	741658.71	106687.09
5906	741656.34	106683.23
5907	741649.32	106680.69
5908	741638.46	106680.89
5909	741631.88	106686.66
5910	741632.21	106693.16
5911	741631.03	106698.30
5912	741626.82	106701.05

Обозначение характерных точек границ	Координаты, м (система координат МСК-166, зона 3)	
	X	Y
5913	741618.04	106699.32
5914	741612.11	106696.73
5915	741603.84	106688.06
5916	741598.66	106681.84
5917	741592.70	106678.53
5918	741581.13	106679.12
5919	741572.50	106680.29
5920	741564.09	106678.91
5921	741557.50	106677.44
5922	741555.36	106671.03
5923	741553.93	106657.33
5924	741556.39	106634.74
5925	741567.92	106619.30
5926	741574.98	106615.68
5927	741586.20	106615.46
5928	741594.60	106616.84
5929	741600.90	106612.53
5930	741604.34	106609.09
5931	741604.77	106603.28
5932	741603.60	106594.64
5933	741596.71	106587.39
5934	741592.31	106579.28
5935	741589.00	106578.36
5936	741582.36	106583.05
5937	741580.81	106588.20
5938	741568.90	106596.06
5939	741561.00	106597.55
5940	741552.42	106592.56
5941	741548.93	106588.39
5942	741546.61	106578.37
5943	741546.41	106574.39
5944	741550.88	106569.82
5945	741555.92	106569.19
5946	741559.62	106563.57
5947	741559.43	106559.96
5948	741554.04	106553.71
5949	741550.66	106551.35
5950	741545.71	106539.65
5951	741541.83	106513.40
5952	741539.96	106498.28

Обозначение характерных точек границ	Координаты, м (система координат МСК-166, зона 3)	
	X	Y
5953	741550.64	106480.70
5954	741561.32	106469.65
5955	741565.42	106457.85
5956	741565.53	106445.88
5957	741562.79	106434.79
5958	741545.40	106427.72
5959	741534.12	106426.85
5960	741515.87	106424.16
5961	741511.07	106415.35
5962	741513.98	106408.68
5963	741523.44	106402.40
5964	741541.66	106390.23
5965	741550.37	106383.62
5966	741554.00	106376.55
5967	741552.93	106362.84
5968	741543.79	106347.01
5969	741530.96	106337.16
5970	741521.23	106331.14
5971	741513.61	106330.81
5972	741510.51	106326.98
5973	741510.58	106321.18
5974	741512.24	106311.31
5975	741507.28	106299.25
5976	741494.78	106288.66
5977	741485.86	106284.41
5978	741475.81	106279.13
5979	741472.68	106274.58
5980	741471.26	106268.13
5981	741473.30	106265.49
5982	741477.87	106262.72
5983	741480.25	106259.70
5984	741481.43	106254.57
5985	741477.18	106249.35
5986	741471.57	106246.02
5987	741466.31	106242.30
5988	741463.97	106239.16
5989	741463.89	106230.47
5990	741468.50	106221.54
5991	741478.61	106213.77
5992	741477.94	106207.65

Обозначение характерных точек границ	Координаты, м (система координат МСК-166, зона 3)	
	X	Y
5993	741462.92	106204.44
5994	741458.22	106204.68
5995	741453.33	106201.31
5996	741450.24	106197.48
5997	741451.35	106190.90
5998	741455.77	106185.24
5999	741466.28	106178.18
6000	741473.00	106168.05
6001	741475.55	106154.15
6002	741468.28	106139.67
6003	741460.44	106127.76
6004	741448.89	106107.70
6005	741443.48	106101.10
6006	741440.81	106091.45
6007	741443.90	106081.15
6008	741448.33	106082.73
6009	741454.07	106088.60
6010	741460.22	106095.53
6011	741469.19	106100.86
6012	741480.91	106096.28
6013	741477.50	106086.31
6014	741474.37	106074.87
6015	741471.76	106066.31
6016	741472.97	106061.54
6017	741473.93	106052.07
6018	741468.30	106048.38
6019	741463.28	106049.36
6020	741456.07	106050.09
6021	741451.30	106048.88
6022	741445.81	106047.72
6023	741444.84	106043.06
6024	741447.83	106030.59
6025	741451.58	106026.05
6026	741457.64	106017.04
6027	741460.80	106007.82
6028	741454.60	106000.17
6029	741450.26	106000.39
6030	741446.86	105997.67
6031	741453.05	105984.31
6032	741456.95	105975.41

Обозначение характерных точек границ	Координаты, м (система координат МСК-166, зона 3)	
	X	Y
6033	741463.75	105966.73
6034	741469.74	105963.53
6035	741471.39	105953.30
6036	741463.77	105946.08
6037	741452.15	105938.34
6038	741444.13	105930.43
6039	741435.43	105923.26
6040	741429.75	105918.48
6041	741427.05	105915.36
6042	741427.50	105909.90
6043	741430.07	105903.61
6044	741434.53	105898.68
6045	741432.31	105890.82
6046	741426.35	105887.50
6047	741424.47	105886.15
6048	741429.72	105882.62
6049	741431.65	105877.81
6050	741429.41	105869.59
6051	741423.46	105866.64
6052	741419.30	105863.23
6053	741415.45	105858.72
6054	741415.68	105856.17
6055	741418.98	105849.84
6056	741424.58	105842.66
6057	741424.81	105840.11
6058	741423.39	105833.66
6059	741420.13	105826.59
6060	741416.01	105823.90
6061	741413.83	105816.77
6062	741417.75	105815.48
6063	741421.08	105809.87
6064	741417.77	105801.71
6065	741410.83	105800.62
6066	741406.31	105797.23
6067	741404.56	105791.52
6068	741407.63	105780.86
6069	741410.38	105777.82
6070	741414.96	105775.05
6071	741420.31	105773.68
6072	741423.78	105770.61

Обозначение характерных точек границ	Координаты, м (система координат МСК-166, зона 3)	
	X	Y
6073	741427.59	105767.15
6074	741427.86	105758.44
6075	741425.08	105753.51
6076	741420.61	105751.21
6077	741415.17	105751.12
6078	741408.63	105750.73
6079	741404.66	105750.94
6080	741397.49	105745.51
6081	741391.83	105741.09
6082	741387.53	105742.04
6083	741384.92	105747.60
6084	741379.92	105748.95
6085	741374.82	105748.48
6086	741371.78	105745.74
6087	741368.56	105739.39
6088	741368.11	105730.71
6089	741371.56	105727.28
6090	741384.23	105720.11
6091	741394.84	105707.97
6092	741397.57	105704.57
6093	741404.25	105700.60
6094	741409.37	105694.54
6095	741409.74	105687.64
6096	741408.07	105683.38
6097	741403.74	105676.72
6098	741398.71	105670.45
6099	741391.41	105669.38
6100	741382.37	105676.73
6101	741380.79	105681.15
6102	741377.43	105686.39
6103	741372.45	105688.10
6104	741366.59	105686.96
6105	741362.36	105682.10
6106	741361.40	105677.80
6107	741361.30	105675.63
6108	741361.78	105670.90
6109	741369.47	105665.43
6110	741372.98	105656.20
6111	741373.47	105651.46
6112	741368.60	105648.45

Обозначение характерных точек границ	Координаты, м (система координат МСК-166, зона 3)	
	X	Y
6113	741361.88	105644.81
6114	741359.97	105642.73
6115	741360.17	105632.58
6116	741366.39	105626.46
6117	741371.52	105613.52
6118	741368.98	105606.40
6119	741362.10	105599.51
6120	741351.24	105592.46
6121	741343.13	105582.73
6122	741336.05	105571.87
6123	741333.29	105560.41
6124	741329.73	105547.55
6125	741315.80	105523.27
6126	741308.24	105517.14
6127	741296.07	105505.81
6128	741291.59	105496.26
6129	741289.69	105487.30
6130	741295.55	105467.43
6131	741294.75	105451.90
6132	741293.36	105438.92
6133	741289.90	105427.87
6134	741283.11	105422.79
6135	741264.64	105415.76
6136	741254.25	105403.98
6137	741252.11	105397.57
6138	741252.97	105393.18
6139	741255.86	105393.03
6140	741261.00	105394.21
6141	741274.77	105401.47
6142	741280.76	105405.15
6143	741287.10	105401.57
6144	741294.08	105396.50
6145	741297.44	105384.37
6146	741294.60	105378.36
6147	741285.91	105378.44
6148	741279.77	105378.76
6149	741272.56	105379.49
6150	741268.49	105377.89
6151	741267.55	105373.59
6152	741271.21	105367.24

Обозначение характерных точек границ	Координаты, м (система координат МСК-166, зона 3)	
	X	Y
6153	741277.20	105364.03
6154	741283.90	105360.43
6155	741289.51	105356.88
6156	741289.50	105349.64
6157	741282.36	105344.57
6158	741276.89	105336.88
6159	741274.13	105325.43
6160	741273.96	105322.18
6161	741278.73	105316.13
6162	741288.83	105315.25
6163	741297.73	105312.26
6164	741301.71	105305.17
6165	741301.84	105293.57
6166	741301.10	105279.12
6167	741299.07	105274.88
6168	741291.28	105271.29
6169	741283.24	105269.89
6170	741270.82	105267.99
6171	741263.72	105263.65
6172	741263.02	105257.16
6173	741263.50	105252.43
6174	741272.04	105249.45
6175	741277.62	105245.18
6176	741281.66	105239.18
6177	741284.20	105232.16
6178	741283.34	105222.43
6179	741280.46	105215.69
6180	741276.41	105214.45
6181	741272.83	105215.36
6182	741269.90	105222.03
6183	741269.05	105226.42
6184	741266.48	105232.71
6185	741259.79	105229.43
6186	741250.76	105223.01
6187	741247.65	105218.82
6188	741244.07	105205.60
6189	741246.18	105197.16
6190	741247.97	105189.83
6191	741262.56	105191.61
6192	741269.42	105191.26

Обозначение характерных точек границ	Координаты, м (система координат МСК-166, зона 3)	
	X	Y
6193	741272.58	105189.29
6194	741274.11	105183.77
6195	741274.30	105166.37
6196	741276.82	105159.00
6197	741280.90	105153.72
6198	741283.92	105141.97
6199	741285.84	105137.16
6200	741285.27	105125.96
6201	741282.18	105115.25
6202	741275.04	105110.18
6203	741268.35	105106.90
6204	741263.19	105112.24
6205	741262.04	105118.09
6206	741258.41	105117.92
6207	741248.81	105114.43
6208	741240.26	105110.15
6209	741227.92	105032.17
6210	741228.86	105015.10
6211	741225.03	105010.95
6212	741214.93	105004.94
6213	741205.21	104992.04
6214	741203.31	104983.08
6215	741196.93	104971.81
6216	741191.38	104969.56
6217	741184.33	104966.30
6218	741179.74	104954.58
6219	741182.43	104950.46
6220	741191.83	104935.84
6221	741200.15	104922.95
6222	741206.59	104912.99
6223	741208.97	104895.84
6224	741207.77	104886.48
6225	741200.38	104876.71
6226	741202.09	104867.57
6227	741205.08	104862.34
6228	741209.59	104858.49
6229	741213.54	104850.68
6230	741215.46	104838.62
6231	741208.71	104820.13
6232	741200.13	104808.25

Обозначение характерных точек границ	Координаты, м (система координат МСК-166, зона 3)	
	X	Y
6233	741186.57	104798.08
6234	741173.69	104787.15
6235	741161.92	104783.77
6236	741154.37	104784.88
6237	741150.64	104782.90
6238	741150.53	104780.73
6239	741154.61	104775.45
6240	741159.19	104765.79
6241	741162.49	104752.58
6242	741155.55	104744.24
6243	741140.69	104730.15
6244	741138.97	104724.81
6245	741137.35	104714.38
6246	741137.70	104707.12
6247	741141.47	104702.94
6248	741146.48	104694.71
6249	741147.04	104691.43
6250	741142.38	104685.51
6251	741133.59	104683.42
6252	741123.11	104677.07
6253	741122.40	104670.23
6254	741127.27	104666.35
6255	741132.55	104656.30
6256	741134.69	104648.58
6257	741125.65	104627.67
6258	741112.53	104612.04
6259	741094.22	104594.14
6260	741079.28	104585.49
6261	741075.72	104579.51
6262	741073.17	104565.15
6263	741070.28	104551.17
6264	741064.94	104546.01
6265	741061.56	104529.52
6266	741057.30	104517.06
6267	741045.52	104506.43
6268	741041.76	104503.73
6269	741039.77	104500.21
6270	741042.23	104491.75
6271	741048.20	104480.94
6272	741052.26	104468.41

Обозначение характерных точек границ	Координаты, м (система координат МСК-166, зона 3)	
	X	Y
6273	741048.62	104446.86
6274	741042.44	104432.32
6275	741032.27	104417.63
6276	741024.39	104405.35
6277	741013.89	104384.15
6278	741003.05	104370.58
6279	740996.24	104365.13
6280	740987.58	104358.70
6281	740977.41	104358.13
6282	740972.10	104360.58
6283	740965.19	104352.96
6284	740962.31	104346.23
6285	740959.24	104335.88
6286	740950.08	104333.81
6287	740943.04	104337.79
6288	740942.65	104344.34
6289	740935.08	104345.09
6290	740924.25	104346.00
6291	740911.40	104342.68
6292	740905.29	104336.47
6293	740903.45	104328.96
6294	740897.39	104309.70
6295	740895.43	104299.66
6296	740895.11	104293.52
6297	740900.87	104285.62
6298	740903.77	104278.58
6299	740905.24	104271.99
6300	740904.89	104265.12
6301	740897.25	104257.54
6302	740889.59	104256.49
6303	740884.94	104264.70
6304	740880.61	104272.16
6305	740866.65	104275.41
6306	740852.61	104277.22
6307	740846.44	104276.82
6308	740842.76	104268.67
6309	740841.64	104261.12
6310	740842.07	104255.30
6311	740842.73	104246.94
6312	740841.77	104235.39

Обозначение характерных точек границ	Координаты, м (система координат МСК-166, зона 3)	
	X	Y
6313	740821.30	104217.60
6314	740815.98	104212.80
6315	740812.65	104197.40
6316	740806.88	104176.68
6317	740810.48	104169.25
6318	740811.59	104162.67
6319	740809.70	104154.07
6320	740796.77	104156.19
6321	740780.62	104159.19
6322	740772.18	104157.09
6323	740761.72	104143.86
6324	740753.80	104137.74
6325	740745.90	104131.99
6326	740740.84	104125.36
6327	740741.08	104115.93
6328	740747.75	104104.72
6329	740750.33	104098.43
6330	740751.41	104091.13
6331	740739.72	104068.18
6332	740725.30	104048.27
6333	740703.84	104025.46
6334	740695.38	104016.11
6335	740685.73	104011.54
6336	740676.76	104006.20
6337	740672.51	104000.98
6338	740673.14	103999.14
6339	740677.63	103994.92
6340	740682.63	103986.34
6341	740675.23	103969.32
6342	740656.05	103948.57
6343	740643.88	103937.24
6344	740636.90	103935.43
6345	740621.80	103937.65
6346	740614.25	103938.76
6347	740606.78	103934.43
6348	740599.74	103924.29
6349	740595.61	103914.36
6350	740594.19	103907.91
6351	740597.85	103901.56
6352	740605.94	103896.80

Обозначение характерных точек границ	Координаты, м (система координат МСК-166, зона 3)	
	X	Y
6353	740612.98	103892.82
6354	740619.28	103888.51
6355	740619.23	103880.54
6356	740612.59	103871.10
6357	740599.59	103864.88
6358	740575.34	103865.40
6359	740567.75	103865.79
6360	740564.21	103860.18
6361	740561.02	103854.54
6362	740559.04	103844.14
6363	740558.40	103838.74
6364	740561.63	103838.21
6365	740568.91	103838.92
6366	740575.87	103840.38
6367	740580.51	103839.05
6368	740583.39	103831.66
6369	740585.91	103824.28
6370	740584.63	103813.48
6371	740581.37	103806.40
6372	740578.26	103802.21
6373	740566.94	103807.51
6374	740560.01	103806.77
6375	740554.50	103805.24
6376	740551.33	103799.97
6377	740541.96	103786.69
6378	740528.97	103773.59
6379	740520.77	103762.05
6380	740511.36	103755.29
6381	740498.92	103745.79
6382	740484.14	103733.14
6383	740465.48	103722.50
6384	740454.17	103706.78
6385	740454.63	103701.68
6386	740460.65	103691.96
6387	740466.10	103685.15
6388	740463.47	103676.23
6389	740455.66	103672.29
6390	740443.00	103665.69
6391	740442.12	103655.59
6392	740440.26	103640.47

Обозначение характерных точек границ	Координаты, м (система координат МСК-166, зона 3)	
	X	Y
6393	740442.61	103629.84
6394	740428.00	103606.32
6395	740422.67	103594.28
6396	740426.03	103589.39
6397	740430.65	103587.35
6398	740434.58	103579.17
6399	740434.93	103571.91
6400	740431.83	103560.84
6401	740430.77	103554.37
6402	740433.94	103545.51
6403	740436.22	103540.69
6404	740445.84	103544.54
6405	740450.25	103545.76
6406	740455.49	103556.00
6407	740457.71	103556.97
6408	740463.31	103553.06
6409	740464.22	103549.76
6410	740464.82	103540.31
6411	740461.02	103529.63
6412	740451.77	103518.87
6413	740447.29	103516.21
6414	740446.30	103511.19
6415	740453.75	103501.02
6416	740459.94	103494.54
6417	740459.55	103486.96
6418	740456.60	103478.78
6419	740448.66	103472.30
6420	740439.60	103472.40
6421	740433.21	103474.90
6422	740426.39	103483.23
6423	740422.53	103485.60
6424	740418.17	103485.46
6425	740415.82	103481.96
6426	740416.19	103475.05
6427	740420.70	103457.07
6428	740421.24	103439.29
6429	740419.03	103410.42
6430	740410.66	103388.39
6431	740400.24	103383.12
6432	740388.45	103386.27

Обозначение характерных точек границ	Координаты, м (система координат МСК-166, зона 3)	
	X	Y
6433	740380.43	103385.59
6434	740374.87	103382.98
6435	740372.75	103376.93
6436	740369.52	103363.33
6437	740372.37	103348.33
6438	740377.50	103335.38
6439	740383.39	103330.01
6440	740390.33	103316.97
6441	740393.57	103309.56
6442	740393.29	103304.14
6443	740391.38	103295.18
6444	740386.13	103284.58
6445	740377.82	103270.88
6446	740371.69	103257.43
6447	740363.17	103246.63
6448	740350.65	103235.68
6449	740343.54	103231.34
6450	740334.82	103223.82
6451	740332.78	103219.21
6452	740334.93	103211.49
6453	740336.71	103204.16
6454	740337.28	103193.98
6455	740335.14	103187.57
6456	740327.20	103181.09
6457	740319.90	103180.02
6458	740313.26	103177.82
6459	740306.73	103170.55
6460	740297.43	103158.71
6461	740290.51	103157.98
6462	740283.68	103159.05
6463	740278.16	103164.41
6464	740277.08	103171.71
6465	740276.50	103181.52
6466	740272.33	103185.00
6467	740266.82	103183.47
6468	740255.87	103174.97
6469	740241.42	103154.34
6470	740232.48	103135.60
6471	740230.04	103123.40
6472	740235.69	103120.58

Обозначение характерных точек границ	Координаты, м (система координат МСК-166, зона 3)	
	X	Y
6473	740238.65	103114.63
6474	740238.65	103107.75
6475	740232.26	103103.00
6476	740224.03	103097.99
6477	740204.82	103083.76
6478	740201.75	103073.41
6479	740200.93	103064.40
6480	740202.60	103054.53
6481	740215.81	103057.84
6482	740228.58	103059.72
6483	740240.03	103056.96
6484	740246.10	103055.20
6485	740248.24	103047.48
6486	740241.93	103037.30
6487	740228.90	103023.47
6488	740220.44	103006.88
6489	740211.91	102988.84
6490	740204.44	102970.38
6491	740200.27	102959.73
6492	740194.66	102956.40
6493	740183.09	102949.74
6494	740172.08	102947.05
6495	740159.34	102945.89
6496	740148.70	102943.18
6497	740141.48	102936.66
6498	740141.29	102933.05
6499	740146.16	102929.18
6500	740152.20	102926.69
6501	740161.41	102922.60
6502	740169.28	102906.61
6503	740167.26	102881.36
6504	740160.09	102854.55
6505	740151.99	102837.94
6506	740147.89	102821.49
6507	740146.94	102803.06
6508	740150.04	102785.87
6509	740150.11	102780.07
6510	740142.06	102771.43
6511	740125.94	102767.91
6512	740103.51	102754.57

Обозначение характерных точек границ	Координаты, м (система координат МСК-166, зона 3)	
	X	Y
6513	740082.63	102742.96
6514	740072.07	102734.81
6515	740065.44	102725.73
6516	740060.29	102710.05
6517	740065.28	102701.46
6518	740072.31	102697.12
6519	740083.91	102697.25
6520	740094.91	102699.94
6521	740105.05	102699.78
6522	740106.93	102687.01
6523	740097.91	102680.59
6524	740090.52	102656.69
6525	740089.07	102628.51
6526	740087.22	102606.51
6527	740080.46	102580.77
6528	740069.44	102563.58
6529	740068.02	102557.13
6530	740066.09	102547.81
6531	740064.06	102543.57
6532	740054.21	102542.26
6533	740047.96	102540.41
6534	740045.73	102532.19
6535	740045.80	102519.51
6536	740051.74	102515.22
6537	740062.44	102519.02
6538	740069.09	102521.57
6539	740078.76	102519.26
6540	740089.13	102509.68
6541	740093.98	102498.20
6542	740095.54	102493.40
6543	740094.05	102485.51
6544	740081.52	102474.20
6545	740074.95	102466.20
6546	740072.69	102457.62
6547	740062.71	102446.54
6548	740054.71	102435.36
6549	740052.20	102428.97
6550	740050.40	102422.18
6551	740049.96	102413.51
6552	740051.63	102410.88

Обозначение характерных точек границ	Координаты, м (система координат МСК-166, зона 3)	
	X	Y
6553	740057.80	102410.93
6554	740067.19	102417.33
6555	740073.46	102419.54
6556	740079.83	102416.68
6557	740085.75	102412.03
6558	740086.52	102405.83
6559	740087.29	102399.63
6560	740085.80	102391.74
6561	740082.46	102383.22
6562	740056.69	102360.99
6563	740045.81	102346.70
6564	740035.72	102340.69
6565	740027.15	102336.06
6566	740024.87	102334.00
6567	740023.71	102332.61
6568	740027.44	102327.71
6569	740033.76	102323.76
6570	740035.17	102308.84
6571	740030.17	102296.05
6572	740022.59	102289.56
6573	740018.64	102283.24
6574	740018.90	102274.17
6575	740021.95	102270.03
6576	740037.89	102263.05
6577	740055.98	102262.48
6578	740066.59	102264.48
6579	740075.15	102261.86
6580	740077.97	102253.38
6581	740078.04	102247.59
6582	740077.02	102241.84
6583	740074.97	102237.24
6584	740063.47	102232.03
6585	740053.53	102228.92
6586	740044.54	102223.22
6587	740033.62	102215.09
6588	740026.11	102210.04
6589	740022.34	102200.09
6590	740019.03	102191.92
6591	740018.73	102186.14
6592	740019.55	102173.78

Обозначение характерных точек границ	Координаты, м (система координат МСК-166, зона 3)	
	X	Y
6593	740016.35	102160.90
6594	740000.30	102144.70
6595	739985.77	102129.87
6596	739976.76	102130.69
6597	739967.00	102131.19
6598	739958.85	102127.63
6599	739956.56	102118.32
6600	739956.41	102108.55
6601	739960.50	102096.38
6602	739971.35	102088.95
6603	739990.51	102052.82
6604	739997.01	102024.23
6605	739998.22	102005.33
6606	739999.53	101995.48
6607	740002.27	101992.44
6608	740003.03	101986.24
6609	740002.00	101980.13
6610	739993.54	101977.67
6611	739988.67	101981.54
6612	739978.38	101992.94
6613	739975.82	101999.59
6614	739970.19	102002.78
6615	739964.47	102004.16
6616	739958.92	102001.91
6617	739957.63	101997.99
6618	739951.67	101973.66
6619	739943.90	101956.31
6620	739940.03	101930.42
6621	739940.89	101926.03
6622	739942.08	101920.90
6623	739938.46	101913.84
6624	739928.13	101910.38
6625	739916.73	101906.98
6626	739910.33	101902.24
6627	739906.45	101897.36
6628	739893.04	101893.70
6629	739885.46	101901.34
6630	739879.74	101888.59
6631	739879.90	101877.71
6632	739880.35	101858.13

Обозначение характерных точек границ	Координаты, м (система координат МСК-166, зона 3)	
	X	Y
6633	739885.59	101833.22
6634	739888.91	101827.26
6635	739884.59	101813.71
6636	739880.07	101810.32
6637	739872.16	101811.45
6638	739868.12	101817.45
6639	739860.76	101829.43
6640	739860.71	101842.47
6641	739860.72	101856.96
6642	739858.70	101859.96
6643	739850.79	101861.09
6644	739841.10	101855.79
6645	739830.39	101844.75
6646	739826.94	101834.06
6647	739821.66	101829.98
6648	739812.92	101828.98
6649	739793.73	101806.42
6650	739790.00	101797.19
6651	739784.12	101774.31
6652	739779.26	101764.41
6653	739773.30	101754.21
6654	739754.88	101748.27
6655	739734.58	101755.11
6656	739732.31	101760.30
6657	739732.06	101776.61
6658	739732.16	101792.55
6659	739732.04	101811.40
6660	739725.53	101818.98
6661	739708.74	101816.21
6662	739700.87	101811.18
6663	739694.18	101807.90
6664	739686.40	101811.57
6665	739675.87	101818.26
6666	739667.53	101811.08
6667	739658.88	101797.76
6668	739649.22	101785.94
6669	739642.41	101787.37
6670	739637.59	101792.33
6671	739630.79	101794.13
6672	739622.16	101795.30

Обозначение характерных точек границ	Координаты, м (система координат МСК-166, зона 3)	
	X	Y
6673	739612.39	101795.44
6674	739603.13	101791.56
6675	739594.58	101787.29
6676	739588.88	101782.15
6677	739581.74	101777.08
6678	739575.15	101768.73
6679	739565.49	101756.90
6680	739554.67	101750.93
6681	739546.61	101749.18
6682	739538.72	101750.67
6683	739505.10	101737.90
6684	739498.13	101729.21
6685	739483.07	101725.27
6686	739474.61	101722.80
6687	739468.19	101717.70
6688	739456.06	101707.09
6689	739448.98	101696.22
6690	739444.69	101690.29
6691	739440.56	101680.71
6692	739430.99	101677.58
6693	739423.59	101681.59
6694	739418.83	101687.63
6695	739417.70	101693.84
6696	739414.79	101707.76
6697	739391.25	101683.25
6698	739377.87	101648.43
6699	739368.05	101626.47
6700	739362.90	101610.79
6701	739350.52	101595.49
6702	739337.03	101586.76
6703	739326.87	101586.56
6704	739310.40	101590.30
6705	739285.48	101598.83
6706	739271.01	101613.34
6707	739240.93	101634.44
6708	739223.38	101645.49
6709	739193.94	101650.62
6710	739165.90	101654.96
6711	739151.53	101657.15
6712	739138.50	101643.32

Обозначение характерных точек границ	Координаты, м (система координат МСК-166, зона 3)	
	X	Y
6713	739101.90	101593.76
6714	739066.78	101544.83
6715	739036.00	101523.96
6716	739008.24	101519.58
6717	738967.74	101520.94
6718	738923.27	101529.74
6719	738890.91	101520.53
6720	738862.78	101508.93
6721	738785.73	101447.68
6722	738740.69	101417.38
6723	738713.33	101406.47
6724	738682.87	101405.86
6725	738592.46	101465.57
6726	738564.47	101498.88
6727	738533.93	101553.35
6728	738516.03	101571.65
6729	738492.80	101598.93
6730	738467.15	101607.49
6731	738431.33	101601.36
6732	738392.79	101584.50
6733	738363.36	101575.87
6734	738333.47	101572.33
6735	738287.50	101594.25
6736	738249.22	101610.71
6737	738215.38	101629.11
6738	738202.75	101637.00
6739	738188.74	101646.42
6740	738157.77	101650.18
6741	738135.76	101644.79
6742	738107.48	101630.30
6743	738091.44	101628.22
6744	738074.09	101629.11
6745	738053.89	101630.87
6746	738028.71	101634.34
6747	737997.84	101625.78
6748	737968.91	101612.77
6749	737950.10	101599.25
6750	737842.72	101554.04
6751	737786.35	101528.67
6752	737748.88	101504.51

Обозначение характерных точек границ	Координаты, м (система координат МСК-166, зона 3)	
	X	Y
6753	737728.09	101494.71
6754	737715.31	101471.45
6755	737703.28	101448.89
6756	737595.21	101376.18
6757	737364.43	101369.18
6758	737258.36	101370.74
6759	737175.66	101370.33
6760	737106.49	101353.18
6761	737052.63	101341.75
6762	736995.43	101303.50
6763	736944.95	101269.79
6764	736901.29	101262.18
6765	736836.56	101289.13
6766	736809.29	101304.51
6767	736770.71	101275.54
6768	736728.93	101239.57
6769	736683.03	101222.39
6770	736643.07	101231.29
6771	736612.35	101223.28
6772	736576.19	101234.46
6773	736561.08	101247.27
6774	736558.61	101255.80
6775	736554.71	101280.21
6776	736543.62	101289.29
6777	736529.51	101286.19
6778	736515.20	101265.00
6779	736504.33	101255.99
6780	736491.74	101258.55
6781	736484.53	101267.33
6782	736494.29	101295.25
6783	736505.81	101310.32
6784	736515.00	101330.04
6785	736515.22	101359.77
6786	736488.03	101360.94
6787	736467.24	101340.37
6788	736449.07	101330.66
6789	736434.57	101326.69
6790	736402.76	101324.68
6791	736384.64	101337.38
6792	736364.38	101349.57

Обозначение характерных точек границ	Координаты, м (система координат МСК-166, зона 3)	
	X	Y
6793	736346.85	101345.92
6794	736327.22	101352.53
6795	736301.50	101361.07
6796	736281.02	101355.59
6797	736260.52	101338.91
6798	736245.67	101320.71
6799	736223.10	101313.43
6800	736198.44	101316.42
6801	736176.24	101322.51
6802	736161.45	101314.65
6803	736158.20	101297.30
6804	736157.66	101276.60
6805	736167.63	101251.11
6806	736176.34	101224.72
6807	736177.04	101205.36
6808	736171.86	101181.91
6809	736149.58	101154.83
6810	736128.44	101143.72
6811	736103.55	101141.10
6812	736086.88	101137.48
6813	736064.82	101128.06
6814	736044.84	101108.82
6815	736028.80	101099.62
6816	736010.94	101093.37
6817	735985.61	101102.79
6818	735969.78	101099.64
6819	735961.90	101079.53
6820	735954.09	101045.22
6821	735944.05	101037.10
6822	735930.31	101035.74
6823	735917.71	101038.73
6824	735887.49	101064.35
6825	735862.98	101075.09
6826	735842.05	101082.09
6827	735821.47	101091.25
6828	735796.93	101090.79
6829	735775.06	101076.21
6830	735742.47	101059.96
6831	735711.51	101058.40
6832	735688.70	101058.01

Обозначение характерных точек границ	Координаты, м (система координат МСК-166, зона 3)	
	X	Y
6833	735674.51	101057.06
6834	735659.47	101056.09
6835	735636.48	101060.42
6836	735613.77	101057.02
6837	735596.19	101043.03
6838	735579.35	101032.08
6839	735561.13	101023.66
6840	735544.48	101019.61
6841	735522.25	101014.93
6842	735502.60	101010.34
6843	735483.97	101001.48
6844	735467.64	100988.40
6845	735453.81	100965.93
6846	735440.01	100906.84
6847	735432.77	100880.73
6848	735421.32	100887.64
6849	735253.18	100972.35
6850	735174.10	101027.86
6851	735086.33	101091.19
6852	734803.91	101281.16
6853	734396.39	101532.02
6854	734233.67	101640.71
6855	733759.80	101950.01
6856	733512.05	102120.17
6857	733419.87	102195.39
6858	732841.11	102576.82
6859	732361.71	102896.43
6860	731784.85	103279.91
6861	731224.12	103656.05
6862	730762.54	103976.31
6863	730529.35	104125.11
6864	730444.49	104179.26
6865	730061.46	104423.67
6866	729940.76	104500.28
6867	729747.51	104634.56
6868	729598.40	104730.00
6869	729228.64	104978.27
6870	728886.28	105208.69
6871	728713.63	105323.35
6872	727926.82	105838.97

Обозначение характерных точек границ	Координаты, м (система координат МСК-166, зона 3)	
	X	Y
6873	726931.97	106488.79
6874	726861.13	106533.91
6875	726665.56	106664.40
6876	726623.24	106693.67
6877	726490.51	106777.26
6878	726463.43	106788.83
6879	726274.13	106918.89
6880	725941.36	107130.83
6881	725630.13	107322.74
6882	725215.95	107593.17
6883	725006.73	107732.28
6884	724717.21	107928.57
6885	724684.99	107947.98
6886	724684.01	107948.57
6887	724541.63	108034.35
6888	724501.62	108056.43
6889	724356.90	108154.70
6890	724305.51	108183.61
6891	724132.21	108295.57
6892	723877.25	108459.48
6893	723341.21	108810.75
6894	723172.11	108910.74
6895	723013.43	108193.85
6896	722991.10	108091.71
6897	722979.97	108040.89
6898	722871.23	107543.65
6899	722698.30	106813.75
6900	722635.27	106540.18
6901	722558.77	106210.18
6902	722040.88	106279.09
6903	721723.01	106322.21
6904	721133.91	106402.25
6905	720811.51	106446.02
6906	720741.44	106455.56
6907	720461.06	106493.77
6908	719966.32	106561.31
6909	719521.45	106622.26
6910	719362.33	106739.91
6911	719161.81	106888.15
6912	719100.41	106933.60

Обозначение характерных точек границ	Координаты, м (система координат МСК-166, зона 3)	
	X	Y
6913	718913.53	107071.92
6914	718802.86	107153.82
6915	718636.85	107276.68
6916	718594.64	107307.92
6917	718461.77	107399.33
6918	718252.28	107543.45
6919	718019.44	107731.86
6920	718005.08	107743.48
6921	717929.63	107799.01
6922	717722.18	107951.67
6923	717571.18	108062.82
6924	717506.42	108111.41
6925	717445.21	108157.31
6926	717377.41	108208.18
6927	717276.14	108284.16
6928	717266.72	108291.20
6929	717158.02	108372.88
6930	717126.56	108396.50
6931	717070.31	108438.76
6932	716697.55	108713.15
6933	716570.19	108806.89
6934	716518.34	108845.07
6935	716239.53	109003.54
6936	716158.11	109049.82
6937	716102.55	109081.33
6938	716068.05	109100.90
6939	716044.86	109114.05
6940	715870.42	109212.98
6941	715811.00	109246.57
6942	715729.09	109292.87
6943	715582.31	109375.85
6944	715478.53	109434.52
6945	715460.41	109444.76
6946	715433.25	109460.11
6947	715319.88	109524.22
6948	715136.61	109627.08
6949	715120.16	109636.31
6950	714879.69	109771.30
6951	714804.43	109808.38
6952	714463.54	109976.35

Обозначение характерных точек границ	Координаты, м (система координат МСК-166, зона 3)	
	X	Y
6953	714477.81	110047.90
6954	714453.16	110125.00
6955	714428.34	110221.15
6956	714344.59	110296.83
6957	714280.72	110300.63
6958	714205.83	110303.90
6959	714253.80	110448.63
6960	714274.38	110510.70
6961	714316.36	110651.46
6962	714346.65	110753.00
6963	714121.34	110866.89
6964	714034.52	110877.32
6965	713959.93	110886.29
6966	713929.38	110889.95
6967	713871.66	110896.89
6968	713794.70	110906.14
6969	712913.59	111012.02
6970	712517.57	111084.10
6971	712310.33	111121.81
6972	711576.53	111255.34
6973	711563.34	111257.75
6974	711567.82	111300.60
6975	711588.94	111325.96
6976	711630.98	111342.90
6977	711671.33	111349.88
6978	711694.74	111370.14
6979	711712.95	111414.41
6980	711732.43	111459.85
6981	711733.69	111488.60
6982	711715.28	111496.89
6983	711699.82	111515.09
6984	711715.55	111531.91
6985	711744.61	111538.17
6986	711765.41	111556.03
6987	711775.40	111584.38
6988	711776.89	111618.10
6989	711767.23	111654.82
6990	711764.35	111703.74
6991	711785.86	111737.85
6992	711828.61	111771.02

Обозначение характерных точек границ	Координаты, м (система координат МСК-166, зона 3)	
	X	Y
6993	711855.38	111782.37
6994	711855.87	111793.60
6995	711830.90	111823.48
6996	711820.75	111848.95
6997	711817.06	111879.13
6998	711824.66	111910.10
6999	711841.61	111925.62
7000	711858.72	111944.90
7001	711859.75	111968.65
7002	711862.48	112002.31
7003	711881.06	112026.52
7004	711905.92	112051.72
7005	711932.86	112066.82
7006	711918.74	112087.45
7007	711903.82	112089.35
7008	711877.80	112095.49
7009	711853.04	112101.59
7010	711838.66	112115.98
7011	711857.88	112126.40
7012	711885.74	112133.95
7013	711897.58	112147.20
7014	711908.57	112169.25
7015	711909.59	112192.97
7016	711898.40	112194.71
7017	711875.86	112194.44
7018	711851.81	112187.99
7019	711838.39	112196.08
7020	711832.10	112223.89
7021	711836.35	112263.74
7022	711852.70	112294.31
7023	711848.24	112307.03
7024	711829.56	112309.10
7025	711807.80	112297.53
7026	711790.36	112299.55
7027	711776.95	112307.64
7028	711777.77	112326.37
7029	711793.08	112362.00
7030	711793.84	112379.47
7031	711783.16	112392.47
7032	711767.42	112404.42

Обозначение характерных точек границ	Координаты, м (система координат МСК-166, зона 3)	
	X	Y
7033	711770.56	112419.31
7034	711793.20	112422.08
7035	711812.05	112423.74
7036	711827.47	112433.08
7037	711834.64	112454.05
7038	711839.43	112477.61
7039	711850.51	112502.16
7040	711857.73	112524.37
7041	711852.14	112539.63
7042	711835.97	112541.59
7043	711818.80	112549.85
7044	711812.12	112568.89
7045	711821.19	112576.02
7046	711842.86	112585.09
7047	711853.29	112594.64
7048	711852.05	112623.48
7049	711838.04	112646.62
7050	711819.59	112653.67
7051	711813.99	112668.94
7052	711821.82	112676.12
7053	711842.17	112683.98
7054	711847.71	112696.25
7055	711843.26	112708.96
7056	711827.30	112715.92
7057	711809.27	112732.97
7058	711807.21	112743.07
7059	711818.95	112753.82
7060	711840.73	112765.39
7061	711865.16	112780.60
7062	711865.81	112795.57
7063	711857.51	112805.95
7064	711853.01	112817.41
7065	711864.69	112826.91
7066	711880.21	112838.75
7067	711894.38	112848.15
7068	711896.29	112863.08
7069	711897.66	112894.30
7070	711903.47	112912.83
7071	711927.69	112923.02
7072	711938.77	112918.79

Обозначение характерных точек границ	Координаты, м (система координат МСК-166, зона 3)	
	X	Y
7073	711947.89	112898.37
7074	711958.26	112877.90
7075	711966.88	112875.02
7076	711972.20	112882.29
7077	711973.13	112903.52
7078	711961.85	112931.55
7079	711945.13	112949.80
7080	711917.05	112966.04
7081	711904.09	112984.13
7082	711899.74	112999.33
7083	711891.92	113020.94
7084	711876.07	113030.41
7085	711864.55	113024.65
7086	711853.75	113006.35
7087	711838.97	113011.99
7088	711830.84	113026.12
7089	711837.19	113057.13
7090	711850.33	113071.57
7091	711858.27	113081.24
7092	711846.43	113096.77
7093	711829.27	113105.03
7094	711804.67	113114.86
7095	711788.01	113134.37
7096	711778.13	113166.08
7097	711763.96	113214.25
7098	711759.41	113253.25
7099	711768.04	113279.15
7100	711777.72	113300.01
7101	711777.13	113315.06
7102	711773.43	113345.23
7103	711774.03	113358.98
7104	711790.43	113362.02
7105	711813.07	113364.79
7106	711823.57	113375.59
7107	711816.56	113387.17
7108	711798.10	113394.22
7109	711774.47	113397.76
7110	711754.76	113404.88
7111	711752.05	113428.77
7112	711759.28	113451.00

Обозначение характерных точек границ	Координаты, м (система координат МСК-166, зона 3)	
	X	Y
7113	711776.77	113450.24
7114	711782.08	113457.49
7115	711771.40	113470.48
7116	711750.38	113476.40
7117	711727.96	113478.63
7118	711712.15	113489.33
7119	711698.74	113526.21
7120	711691.42	113559.06
7121	711683.98	113589.43
7122	711667.48	113612.68
7123	711668.35	113632.66
7124	711679.00	113647.21
7125	711697.79	113647.64
7126	711716.20	113639.33
7127	711730.54	113623.69
7128	711741.44	113615.70
7129	711757.57	113612.49
7130	711770.56	113623.20
7131	711772.19	113660.66
7132	711763.94	113701.07
7133	711753.85	113727.79
7134	711740.38	113734.64
7135	711708.40	113747.28
7136	711702.81	113762.56
7137	711712.25	113778.41
7138	711738.17	113798.55
7139	711756.57	113819.03
7140	711766.24	113839.89
7141	711762.13	113860.08
7142	711744.04	113875.89
7143	711717.10	113889.58
7144	711696.85	113912.99
7145	711697.78	113934.22
7146	711704.86	113952.69
7147	711726.46	113960.50
7148	711751.60	113963.16
7149	711759.58	113974.07
7150	711751.45	113988.20
7151	711741.73	113994.87
7152	711724.67	114005.63

Обозначение характерных точек границ	Координаты, м (система координат МСК-166, зона 3)	
	X	Y
7153	711714.15	114022.36
7154	711718.54	114037.19
7155	711723.33	114060.76
7156	711723.99	114075.74
7157	711721.97	114087.10
7158	711711.23	114098.83
7159	711698.09	114113.17
7160	711693.80	114129.62
7161	711690.82	114147.28
7162	711697.45	114184.52
7163	711698.65	114212.01
7164	711698.06	114227.06
7165	711688.50	114237.49
7166	711669.92	114242.04
7167	711654.50	114232.69
7168	711634.13	114224.84
7169	711615.34	114224.41
7170	711606.99	114233.53
7171	711609.43	114260.96
7172	711617.74	114279.37
7173	711641.00	114295.86
7174	711646.64	114310.64
7175	711638.77	114330.99
7176	711630.85	114350.12
7177	711618.31	114378.20
7178	711616.52	114394.55
7179	711612.45	114416.00
7180	711602.78	114423.94
7181	711588.02	114429.57
7182	711568.26	114435.45
7183	711562.44	114445.72
7184	711563.20	114463.21
7185	711573.91	114479.01
7186	711574.62	114495.25
7187	711563.65	114501.98
7188	711543.77	114505.34
7189	711524.06	114512.47
7190	711513.59	114530.45
7191	711512.56	114564.28
7192	711519.68	114583.99

Обозначение характерных точек границ	Координаты, м (система координат МСК-166, зона 3)	
	X	Y
7193	711530.43	114601.04
7194	711528.42	114612.40
7195	711517.79	114626.62
7196	711500.52	114632.39
7197	711473.32	114639.83
7198	711458.87	114652.97
7199	711448.61	114675.94
7200	711449.75	114702.18
7201	711460.40	114716.74
7202	711486.04	114730.62
7203	711502.99	114746.17
7204	711507.76	114769.73
7205	711526.23	114791.44
7206	711539.98	114819.63
7207	711547.04	114838.09
7208	711545.25	114854.45
7209	711541.28	114878.40
7210	711541.88	114892.13
7211	711553.67	114904.13
7212	711571.33	114907.12
7213	711599.66	114897.12
7214	711628.12	114889.63
7215	711642.07	114894.02
7216	711652.18	114924.86
7217	711647.56	114962.61
7218	711641.27	114990.42
7219	711638.46	115011.82
7220	711640.58	115031.74
7221	711639.78	115070.57
7222	711632.17	115097.18
7223	711618.02	115145.36
7224	711616.50	115196.74
7225	711622.18	115263.27
7226	711633.34	115313.15
7227	711633.23	115339.42
7228	711623.74	115351.10
7229	711603.20	115368.26
7230	711585.25	115386.57
7231	711574.93	115408.29
7232	711567.44	115437.40

Обозначение характерных точек границ	Координаты, м (система координат МСК-166, зона 3)	
	X	Y
7233	711570.92	115459.78
7234	711579.55	115485.68
7235	711586.51	115501.65
7236	711588.31	115542.86
7237	711593.20	115597.72
7238	711596.75	115650.13
7239	711590.57	115680.43
7240	711576.01	115719.86
7241	711567.49	115754.02
7242	711561.74	115794.31
7243	711558.16	115827.01
7244	711557.08	115859.59
7245	711564.20	115908.08
7246	711565.25	115931.83
7247	711551.95	115942.43
7248	711538.31	115945.51
7249	711527.45	115954.75
7250	711524.25	115967.41
7251	711528.76	115984.72
7252	711537.95	115994.33
7253	711556.46	116017.31
7254	711563.53	116035.78
7255	711564.40	116055.76
7256	711569.34	116083.07
7257	711574.28	116110.39
7258	711575.32	116134.12
7259	711573.48	116149.22
7260	711563.00	116167.20
7261	711547.53	116185.39
7262	711531.13	116211.13
7263	711526.85	116227.60
7264	711527.66	116246.33
7265	711533.75	116271.10
7266	711535.66	116286.04
7267	711532.90	116337.46
7268	711526.39	116389.06
7269	711512.88	116423.44
7270	711509.83	116439.83
7271	711513.44	116464.70
7272	711515.66	116487.12

Обозначение характерных точек границ	Координаты, м (система координат МСК-166, зона 3)	
	X	Y
7273	711514.19	116510.98
7274	711515.01	116529.71
7275	711527.71	116534.17
7276	711552.74	116534.33
7277	711586.52	116534.10
7278	711594.67	116548.77
7279	711487.05	116648.83
7280	711307.82	116767.05
7281	711113.63	116895.13
7282	711074.98	116925.01
7283	710986.81	116993.17
7284	710858.12	117092.67
7285	710777.47	117148.45
7286	710585.93	117280.91
7287	710326.46	117449.59
7288	709920.02	117712.50
7289	709662.92	117875.49
7290	709243.76	118148.83
7291	709019.58	118297.42
7292	708994.96	118309.78
7293	708915.66	118361.08
7294	708348.17	118727.58
7295	707990.08	118510.88
7296	707881.11	118445.04
7297	707546.71	118242.99
7298	707446.89	118182.28
7299	707404.21	118156.33
7300	707297.76	118091.59
7301	707200.99	118032.74
7302	706980.48	117898.50
7303	706834.52	117809.64
7304	706798.25	117787.60
7305	706569.84	117648.84
7306	706290.29	117478.70
7307	706165.31	117402.64
7308	705939.77	117265.38
7309	705848.94	117209.13
7310	705714.07	117125.62
7311	705709.81	117088.04
7312	705706.43	117008.14

Обозначение характерных точек границ	Координаты, м (система координат МСК-166, зона 3)	
	X	Y
7313	705688.25	116948.05
7314	705656.79	116865.58
7315	705618.28	116804.75
7316	705544.72	116717.64
7317	705495.22	116657.98
7318	705440.57	116610.66
7319	705386.09	116558.65
7320	705349.65	116516.67
7321	705317.90	116463.91
7322	705291.53	116413.69
7323	705124.72	116514.49
7324	704918.56	116633.03
7325	704856.00	116662.00
7326	704850.55	116664.90
7327	704740.00	116724.00
7328	704366.00	116894.00
7329	704061.74	117031.74
7330	704028.41	117046.83
7331	703972.42	117072.18
7332	703869.00	117119.00
7333	703749.03	117173.25
7334	703712.77	117189.64
7335	703686.02	117201.74
7336	703494.69	117288.18
7337	703245.00	117401.00
7338	702890.87	117560.91
7339	702698.00	117648.00
7340	702274.00	117839.00
7341	701985.05	117969.46
7342	701800.00	118053.01
7343	701531.01	118175.01
7344	701409.52	118230.11
7345	701383.62	118241.88
7346	701149.76	118347.98
7347	700983.10	118428.06
7348	700973.28	118432.56
7349	700922.81	118451.04
7350	700877.04	118467.80
7351	700828.70	118484.78
7352	700797.35	118515.93

Обозначение характерных точек границ	Координаты, м (система координат МСК-166, зона 3)	
	X	Y
7353	700784.49	118523.35
7354	700292.13	118807.52
7355	699956.98	119002.39
7356	699614.26	119199.59
7357	699391.76	119326.64
7358	699359.69	119344.96
7359	699368.19	119406.62
7360	699341.10	119410.75
7361	699341.07	119410.74
7362	699303.68	119420.31
7363	699303.66	119420.33
7364	699300.59	119431.04
7365	699202.04	119436.81
7366	699067.58	119515.15
7367	698983.00	119564.44
7368	698763.82	119692.37
7369	698632.78	119767.99
7370	698484.83	119853.37
7371	698407.07	119901.70
7372	698279.93	119971.42
7373	698271.50	119976.27
7374	698068.35	120093.32
7375	698021.93	120112.63
7376	697645.90	120269.00
7377	697521.06	120320.91
7378	697193.35	120457.19
7379	697167.45	120464.68
7380	697087.21	120487.86
7381	696926.50	120510.79
7382	696904.18	120514.83
7383	696824.09	120525.40
7384	696886.30	120565.39
7385	696869.89	120593.71
7386	696719.02	120542.53
7387	696669.16	120554.74
7388	696586.39	120621.15
7389	696524.17	120638.93
7390	696438.56	120640.15
7391	696326.72	120617.39
7392	696210.92	120562.15

Обозначение характерных точек границ	Координаты, м (система координат МСК-166, зона 3)	
	X	Y
7393	696173.38	120542.51
7394	696069.12	120487.97
7395	695904.58	120412.25
7396	695800.37	120399.25
7397	695662.30	120402.72
7398	695561.69	120407.11
7399	695446.90	120374.43
7400	695309.69	120289.99
7401	695180.12	120207.72
7402	695062.91	120177.67
7403	694987.80	120136.64
7404	694977.75	120131.14
7405	694920.35	120085.93
7406	694891.70	120006.80
7407	694882.21	119904.22
7408	694898.93	119825.64
7409	694965.07	119724.80
7410	694796.26	119666.86
7411	694787.11	119660.89
7412	694724.55	119645.68
7413	694560.17	119605.73
7414	694387.39	119563.74
7415	694356.94	119556.34
7416	694337.95	119551.71
7417	694107.17	119495.53
7418	693921.58	119450.35
7419	693260.62	119289.44
7420	693221.18	119279.84
7421	693140.05	119260.09
7422	692994.44	119224.64
7423	692729.98	119160.25
7424	692679.35	119147.92
7425	692648.56	119140.43
7426	692620.64	119133.64
7427	692573.83	119122.24
7428	692502.95	119104.99
7429	691613.78	118888.55
7430	691475.42	118854.87
7431	691553.33	118994.39
7432	691570.23	119024.64

Обозначение характерных точек границ	Координаты, м (система координат МСК-166, зона 3)	
	X	Y
7433	691311.71	119496.14
7434	691291.74	119532.56
7435	691256.06	119597.81
7436	691221.55	119660.90
7437	691203.95	119693.10
7438	691010.63	120046.63
7439	690995.85	120073.67
7440	690286.09	120166.63
7441	690214.21	120176.05
7442	689936.33	120212.44
7443	689821.97	120227.42
7444	689772.95	120233.85
7445	688498.99	120400.72
7446	688306.85	120417.26
7447	688128.39	120432.64
7448	687652.03	120473.68
7449	687499.40	120092.89
7450	687179.60	119295.18
7451	687091.24	119074.72
7452	687022.06	118902.16
7453	686724.67	118160.34
7454	686296.70	117092.75
7455	685981.08	115968.80
7456	685914.58	115791.58
7457	685726.55	115290.58
7458	685428.75	114497.02
7459	684896.78	113143.97
7460	684847.03	113017.42
7461	684564.89	112299.81
7462	684500.53	112136.10
7463	683872.07	111941.65
7464	683395.74	111794.24
7465	680002.72	110744.31
7466	678804.49	110352.41
7467	678777.00	110365.00
7468	678730.00	110305.00
7469	678711.25	110253.29
7470	678821.03	110168.63
7471	678894.76	110078.63
7472	679018.57	109940.10

Обозначение характерных точек границ	Координаты, м (система координат МСК-166, зона 3)	
	X	Y
7473	679078.46	109787.19
7474	679107.09	109606.97
7475	679125.57	109317.62
7476	679141.60	109040.28
7477	679141.59	108816.73
7478	679153.06	108666.10
7479	679193.00	108547.00
7480	679274.82	108416.73
7481	679339.28	108304.25
7482	679401.23	108205.78
7483	679477.54	108156.17
7484	679613.55	108042.25
7485	679702.52	107920.59
7486	679743.50	107789.15
7487	679731.61	107671.91
7488	679629.67	107482.95
7489	679564.61	107387.97
7490	679437.18	107347.13
7491	679253.15	107312.31
7492	679126.31	107255.38
7493	679000.20	107178.34
7494	678918.33	107102.89
7495	678881.63	107059.27
7496	678861.75	106996.13
7497	678873.00	106939.00
7498	678903.00	106887.01
7499	678925.00	106833.00
7500	678969.01	106754.00
7501	679011.02	106709.47
7502	679042.09	106630.03
7503	679056.69	106503.68
7504	679069.57	106425.60
7505	679089.00	106350.00
7506	679133.34	106220.45
7507	679196.86	106134.12
7508	679251.69	106065.61
7509	679268.01	105980.00
7510	679272.63	105931.43
7511	679269.27	105856.79
7512	679222.95	105800.75

Обозначение характерных точек границ	Координаты, м (система координат МСК-166, зона 3)	
	X	Y
7513	679142.66	105737.45
7514	679062.29	105676.15
7515	678976.32	105602.57
7516	678809.18	105546.21
7517	678631.98	105489.49
7518	678450.90	105428.60
7519	678357.38	105397.04
7520	678284.00	105339.00
7521	678241.00	105285.00
7522	678204.00	105228.01
7523	678177.08	105090.48
7524	678115.33	105015.75
7525	678058.74	104965.38
7526	677975.51	104871.76
7527	677913.19	104756.74
7528	677851.15	104633.67
7529	677757.80	104485.32
7530	677689.52	104368.06
7531	677586.97	104251.60
7532	677432.69	104173.54
7533	677256.22	104096.71
7534	677045.91	104008.58
7535	676915.91	103927.38
7536	676817.22	103871.47
7537	676733.00	103817.00
7538	676679.47	103781.92
7539	676624.74	103735.65
7540	676565.14	103656.98
7541	676513.44	103582.61
7542	676469.86	103506.53
7543	676460.62	103427.66
7544	676484.20	103331.84
7545	676563.68	103193.72
7546	676663.42	103052.31
7547	676760.86	102975.25
7548	676883.63	102921.27
7549	677065.10	102859.32
7550	677131.00	102834.01
7551	677201.38	102765.55
7552	677235.74	102706.36

Обозначение характерных точек границ	Координаты, м (система координат МСК-166, зона 3)	
	X	Y
7553	677266.16	102588.62
7554	677275.81	102488.28
7555	677243.44	102380.37
7556	677160.36	102282.73
7557	677076.33	102211.24
7558	676950.07	102138.22
7559	676794.70	102090.34
7560	676661.38	102045.26
7561	676506.67	101979.28
7562	676437.00	101919.00
7563	676382.00	101851.00
7564	676309.18	101758.70
7565	676248.29	101659.84
7566	676185.54	101556.89
7567	676159.07	101396.83
7568	676176.12	101258.49
7569	676210.07	101098.59
7570	676296.03	100948.63
7571	676395.97	100857.56
7572	676481.82	100822.39
7573	676602.73	100820.70
7574	676713.27	100826.69
7575	676818.15	100822.40
7576	676986.67	100840.54
7577	677070.79	100853.64
7578	677185.93	100843.69
7579	677250.02	100797.66
7580	677272.00	100751.00
7581	677283.00	100658.00
7582	677302.00	100569.00
7583	677305.00	100506.00
7584	677310.01	100388.00
7585	677324.14	100304.89
7586	677317.63	100205.98
7587	677273.62	100085.57
7588	677217.70	99960.71
7589	677119.17	99844.39
7590	677035.16	99716.51
7591	676994.31	99620.38
7592	676952.73	99544.37

Обозначение характерных точек границ	Координаты, м (система координат МСК-166, зона 3)	
	X	Y
7593	676916.12	99442.36
7594	676869.34	99329.26
7595	676866.79	99262.33
7596	676871.00	99137.00
7597	676852.44	99057.41
7598	676817.40	98967.54
7599	676756.08	98880.76
7600	676664.31	98744.53
7601	676608.95	98659.97
7602	676533.64	98514.27
7603	676492.86	98416.13
7604	676460.50	98251.84
7605	676458.38	98143.01
7606	676451.00	98030.00
7607	676466.63	97913.72
7608	676470.75	97799.08
7609	676465.97	97651.88
7610	676455.59	97492.41
7611	676403.62	97369.71
7612	676307.03	97255.46
7613	676211.08	97179.51
7614	676092.29	97122.87
7615	676002.43	97101.51
7616	675893.30	97111.69
7617	675795.96	97130.34
7618	675659.47	97173.76
7619	675551.78	97200.10
7620	675445.39	97246.62
7621	675336.54	97305.14
7622	675267.36	97324.81
7623	675189.77	97354.23
7624	675073.83	97386.31
7625	674950.00	97401.99
7626	674860.00	97398.00
7627	674753.00	97389.00
7628	674699.00	97374.01
7629	674625.00	97333.00
7630	674542.90	97293.16
7631	674464.82	97232.52
7632	674368.88	97111.06

Обозначение характерных точек границ	Координаты, м (система координат МСК-166, зона 3)	
	X	Y
7633	674305.89	96991.97
7634	674289.29	96895.78
7635	674285.91	96792.98
7636	674299.36	96714.40
7637	674309.26	96668.73
7638	674331.34	96612.88
7639	674368.94	96551.69
7640	674415.18	96480.17
7641	674443.94	96435.19
7642	674467.15	96380.55
7643	674478.07	96306.60
7644	674486.54	96234.91
7645	674491.94	96183.18
7646	674502.00	96136.00
7647	674532.90	96028.88
7648	674562.85	95950.89
7649	674615.90	95886.71
7650	674682.35	95844.26
7651	674766.87	95823.69
7652	674833.21	95816.65
7653	674951.66	95804.37
7654	675054.38	95803.35
7655	675155.35	95817.60
7656	675305.11	95853.67
7657	675432.01	95901.91
7658	675497.16	95927.85
7659	675562.69	95943.19
7660	675611.70	95926.07
7661	675664.08	95880.75
7662	675720.52	95788.37
7663	675766.64	95654.32
7664	675770.03	95560.03
7665	675753.80	95453.23
7666	675737.83	95372.41
7667	675736.45	95312.17
7668	675771.36	95260.32
7669	675824.26	95200.86
7670	675875.74	95147.24
7671	675914.86	95076.66
7672	675917.87	94992.98

Обозначение характерных точек границ	Координаты, м (система координат МСК-166, зона 3)	
	X	Y
7673	675905.23	94918.18
7674	675879.61	94842.90
7675	675844.77	94761.41
7676	675806.05	94722.25
7677	675760.32	94681.66
7678	675696.68	94646.32
7679	675623.50	94614.19
7680	675493.18	94562.30
7681	675341.07	94526.14
7682	675218.74	94514.67
7683	675025.79	94498.28
7684	674914.00	94490.00
7685	674804.48	94417.15
7686	674752.56	94351.55
7687	674718.06	94260.63
7688	674695.02	94179.55
7689	674702.78	94094.86
7690	674717.96	94000.99
7691	674751.06	93933.73
7692	674822.56	93848.98
7693	674913.67	93743.69
7694	674998.89	93671.22
7695	675089.91	93634.37
7696	675194.31	93619.25
7697	675337.00	93588.97
7698	675411.61	93549.17
7699	675489.92	93471.74
7700	675559.06	93386.90
7701	675620.62	93315.95
7702	675692.38	93224.11
7703	675758.14	93167.48
7704	675842.84	93109.15
7705	675940.00	93063.99
7706	676006.00	93054.00
7707	676075.00	93018.99
7708	676165.98	92983.88
7709	676237.63	92960.50
7710	676358.88	92870.44
7711	676428.53	92771.46
7712	676476.20	92692.93

Обозначение характерных точек границ	Координаты, м (система координат МСК-166, зона 3)	
	X	Y
7713	676495.58	92613.38
7714	676484.50	92528.01
7715	676471.64	92426.05
7716	676432.86	92323.17
7717	676398.02	92241.67
7718	676341.81	92164.12
7719	676303.43	92115.53
7720	676247.72	92023.84
7721	676184.95	91931.89
7722	676109.04	91811.14
7723	676023.04	91642.83
7724	675915.00	91442.00
7725	675808.00	91181.00
7726	675675.74	90947.04
7727	675551.31	90780.89
7728	675451.41	90671.09
7729	675232.00	90515.00
7730	675022.00	90322.00
7731	674920.91	90196.47
7732	674887.26	90081.97
7733	674895.39	89916.09
7734	674947.46	89704.13
7735	674998.56	89530.14
7736	674995.42	89486.36
7737	674969.71	89446.49
7738	674781.09	89309.89
7739	674600.24	89186.55
7740	674397.50	89081.32
7741	674308.03	89042.69
7742	674257.68	89031.43
7743	674205.79	89030.74
7744	674011.70	88980.10
7745	673789.54	88922.54
7746	673422.09	88869.20
7747	672945.84	88854.43
7748	672631.81	88888.84
7749	672443.40	88890.73
7750	672279.33	88869.96
7751	672162.71	88839.75
7752	672046.21	88771.12

Обозначение характерных точек границ	Координаты, м (система координат МСК-166, зона 3)	
	X	Y
7753	671886.52	88637.75
7754	671756.00	88476.92
7755	671701.33	88343.61
7756	671666.57	88172.59
7757	671604.92	87991.94
7758	671541.43	87896.72
7759	671451.78	87805.52
7760	671348.23	87738.60
7761	671210.92	87697.72
7762	671083.15	87701.80
7763	670995.32	87732.10
7764	670892.20	87774.24
7765	670760.34	87805.43
7766	670645.11	87805.00
7767	670519.56	87781.90
7768	670401.77	87701.10
7769	670374.51	87650.99
7770	670357.87	87608.49
7771	670340.53	87557.66
7772	670328.48	87516.70
7773	670328.91	87503.82
7774	670322.89	87478.79
7775	670323.77	87446.98
7776	670325.39	87422.74
7777	670330.84	87396.25
7778	670334.00	87365.96
7779	670343.26	87340.23
7780	670350.95	87321.32
7781	670363.98	87305.47
7782	670380.83	87287.36
7783	670396.18	87262.42
7784	670405.42	87242.00
7785	670439.26	87206.53
7786	670551.54	87088.27
7787	670687.74	86987.12
7788	670742.00	86980.00
7789	670899.83	86959.16
7790	671118.74	86936.06
7791	671236.36	86904.35
7792	671304.01	86869.00

Обозначение характерных точек границ	Координаты, м (система координат МСК-166, зона 3)	
	X	Y
7793	671341.13	86816.42
7794	671364.72	86711.94
7795	671407.29	86510.26
7796	671434.68	86403.44
7797	671464.15	86273.15
7798	671464.52	86193.86
7799	671448.40	86125.13
7800	671426.45	86080.97
7801	671393.22	86040.12
7802	671337.59	86002.18
7803	671286.01	85989.17
7804	671238.45	86002.33
7805	671194.69	86013.15
7806	671153.58	86019.11
7807	671087.87	86020.46
7808	670981.30	86020.36
7809	670889.01	86036.85
7810	670801.67	86088.23
7811	670707.33	86161.67
7812	670622.31	86251.54
7813	670520.45	86361.88
7814	670394.00	86438.00
7815	670281.00	86488.00
7816	670109.95	86526.79
7817	669963.65	86528.96
7818	669850.41	86507.54
7819	669751.16	86442.01
7820	669692.17	86376.69
7821	669645.70	86290.76
7822	669594.61	86161.29
7823	669571.62	86110.90
7824	669537.96	86082.43
7825	669368.21	85978.43
7826	669311.66	85931.79
7827	669284.26	85901.06
7828	669266.42	85845.90
7829	669253.80	85783.49
7830	669251.43	85711.54
7831	669281.24	85606.04
7832	669310.12	85543.89

Обозначение характерных точек границ	Координаты, м (система координат МСК-166, зона 3)	
	X	Y
7833	669361.62	85471.08
7834	669525.52	85308.76
7835	669573.25	85255.96
7836	669588.13	85187.10
7837	669586.29	85134.98
7838	669562.04	85051.10
7839	669496.34	84983.06
7840	669402.88	84928.89
7841	669287.56	84913.59
7842	669199.69	84910.43
7843	669143.96	84909.67
7844	669078.55	84902.35
7845	669023.20	84856.99
7846	668968.89	84782.40
7847	668953.06	84733.84
7848	668950.90	84698.23
7849	668948.79	84651.24
7850	668951.25	84605.80
7851	668957.56	84550.52
7852	668974.58	84488.46
7853	668993.94	84411.27
7854	669043.57	84324.90
7855	669125.62	84213.85
7856	669209.76	84114.03
7857	669550.68	83833.85
7858	669688.06	83786.75
7859	669819.12	83760.49
7860	669928.15	83760.69
7861	670022.91	83778.97
7862	670133.43	83841.19
7863	670281.01	83975.38
7864	670367.76	84044.16
7865	670460.35	84053.69
7866	670559.05	84031.21
7867	670634.12	83976.91
7868	670698.75	83902.41
7869	670726.49	83820.40
7870	670725.71	83738.57
7871	670708.99	83652.47
7872	670664.19	83588.90

Обозначение характерных точек границ	Координаты, м (система координат МСК-166, зона 3)	
	X	Y
7873	670610.72	83525.02
7874	670543.99	83468.10
7875	670451.54	83420.17
7876	670329.30	83373.64
7877	670045.48	83341.13
7878	669703.22	83279.25
7879	669327.11	83193.84
7880	669087.05	83115.82
7881	668826.86	82981.96
7882	668577.48	82795.00
7883	668458.64	82573.35
7884	668411.21	82381.44
7885	668479.11	82130.27
7886	668607.74	81953.76
7887	668773.97	81864.63
7888	668930.20	81802.32
7889	669111.59	81795.26
7890	669294.59	81869.77
7891	669394.54	81986.58
7892	669541.33	82186.60
7893	669698.94	82337.18
7894	669909.56	82399.10
7895	670175.92	82422.27
7896	670370.27	82306.99
7897	670456.89	82165.19
7898	670435.94	81992.34
7899	670250.08	81745.64
7900	669862.50	81346.76
7901	669586.26	81157.94
7902	669187.71	80954.33
7903	668931.02	80772.07
7904	668843.82	80683.58
7905	668729.22	80525.88
7906	668628.61	80250.25
7907	668523.40	79829.03
7908	668482.95	79442.64
7909	668484.00	79166.00
7910	668448.96	78953.56
7911	668398.96	78885.56
7912	668225.96	78757.56

Обозначение характерных точек границ	Координаты, м (система координат МСК-166, зона 3)	
	X	Y
7913	668130.96	78700.56
7914	667936.02	78582.51
7915	667629.42	78387.37
7916	667267.00	78188.00
7917	666975.00	78070.00
7918	666578.00	77914.00
7919	666410.27	77828.33
7920	666284.00	77731.00
7921	666149.01	77570.59
7922	666110.59	77346.57
7923	666122.75	77197.57
7924	666144.37	77061.56
7925	666248.98	76898.68
7926	666480.16	76766.61
7927	666743.15	76694.55
7928	666819.40	76652.01
7929	666831.95	76555.10
7930	666718.94	76297.42
7931	666543.45	75951.46
7932	666434.93	75820.75
7933	666232.93	75689.14
7934	666131.06	75644.52
7935	666070.25	75572.15
7936	666048.47	75485.31
7937	666051.65	75397.12
7938	666080.75	75280.42
7939	666137.79	75205.49
7940	666236.27	75111.66
7941	666418.42	75020.85
7942	666538.20	74964.02
7943	666577.07	74890.70
7944	666598.83	74789.58
7945	666529.74	74569.72
7946	666363.58	74304.58
7947	666143.50	74039.55
7948	665985.63	73927.44
7949	665831.47	73838.13
7950	665577.56	73783.71
7951	665451.00	73799.00
7952	665339.13	73770.62

Обозначение характерных точек границ	Координаты, м (система координат МСК-166, зона 3)	
	X	Y
7953	665147.92	73678.45
7954	664853.63	73481.45
7955	664730.00	73437.00
7956	664566.88	73397.77
7957	664412.30	73383.16
7958	664283.73	73337.78
7959	664185.86	73257.27
7960	664103.44	73093.54
7961	664010.21	72820.74
7962	663910.36	72574.87
7963	663772.68	72436.32
7964	663656.18	72275.90
7965	663510.46	72014.79
7966	663414.29	71886.80
7967	663247.38	71742.67
7968	663135.95	71629.98
7969	663095.27	71501.71
7970	663090.06	71331.70
7971	663103.42	71148.77
7972	663220.09	70742.67
7973	663276.48	70685.82
7974	663345.40	70532.06
7975	663393.97	70377.57
7976	663417.74	70283.32
7977	663401.69	70162.73
7978	663386.93	70069.36
7979	663369.92	69975.92
7980	663313.48	69908.22
7981	663267.55	69800.15
7982	663176.55	69685.92
7983	663020.27	69503.47
7984	662812.97	69154.32
7985	662567.19	68873.77
7986	662394.30	68706.80
7987	662155.28	68489.88
7988	661958.00	68268.00
7989	661824.00	68110.00
7990	661711.00	67916.00
7991	661591.82	67597.87
7992	661552.53	67367.76

Обозначение характерных точек границ	Координаты, м (система координат МСК-166, зона 3)	
	X	Y
7993	661524.89	67065.61
7994	661514.00	66634.00
7995	661560.15	66147.56
7996	661597.54	65800.19
7997	661609.00	65516.00
7998	661617.84	65298.23
7999	661589.30	65084.36
8000	661451.00	64554.00
8001	661369.00	64081.00
8002	661238.15	63405.04
8003	661219.19	63131.74
8004	661246.21	62957.14
8005	661250.39	62921.06
8006	661348.09	62723.05
8007	661419.30	62639.96
8008	661541.99	62578.88
8009	661634.25	62565.10
8010	661820.50	62518.00
8011	661917.46	62498.19
8012	662021.96	62448.45
8013	662125.29	62384.40
8014	662251.75	62320.93
8015	662364.03	62275.99
8016	662478.36	62230.67
8017	662604.28	62173.84
8018	662699.35	62156.61
8019	662822.17	62141.49
8020	662940.29	62115.91
8021	663018.25	62082.82
8022	663120.25	62044.08
8023	663189.22	62013.70
8024	663262.96	61985.32
8025	663344.11	61920.32
8026	663430.64	61848.43
8027	663574.78	61746.59
8028	663660.54	61682.67
8029	663781.06	61591.79
8030	663876.98	61534.57
8031	663971.17	61496.82
8032	664113.07	61466.95

Обозначение характерных точек границ	Координаты, м (система координат МСК-166, зона 3)	
	X	Y
8033	664249.37	61432.83
8034	664329.01	61417.14
8035	664478.89	61388.06
8036	664615.60	61354.85
8037	664730.44	61333.14
8038	664887.16	61310.59
8039	665015.16	61292.99
8040	665120.64	61282.45
8041	665197.38	61277.34
8042	665333.51	61257.43
8043	665493.85	61217.69
8044	665710.04	61178.13
8045	665813.79	61165.73
8046	665912.58	61145.10
8047	666000.04	61118.65
8048	666092.14	61067.47
8049	666190.06	61004.99
8050	666398.83	60869.90
8051	666519.03	60771.00
8052	666655.08	60650.54
8053	666772.81	60547.09
8054	666852.93	60464.25
8055	666952.84	60356.48
8056	666993.42	60303.07
8057	667068.23	60240.46
8058	667157.86	60205.19
8059	667246.50	60203.26
8060	667332.93	60215.47
8061	667419.58	60248.61
8062	667514.89	60287.45
8063	667635.47	60338.96
8064	667774.96	60405.53
8065	667874.65	60476.60
8066	667971.01	60547.52
8067	668109.37	60619.85
8068	668260.10	60678.44
8069	668341.78	60703.35
8070	668420.40	60716.54
8071	668480.31	60710.25
8072	668553.40	60686.74

Обозначение характерных точек границ	Координаты, м (система координат МСК-166, зона 3)	
	X	Y
8073	668612.00	60643.90
8074	668713.67	60577.12
8075	668817.13	60505.24
8076	668899.34	60421.32
8077	669301.96	60522.65
8078	669696.10	60617.99
8079	670073.28	60706.77
8080	670466.07	60799.23
8081	670802.64	60877.12
8082	670955.97	60912.61
8083	671112.12	60948.19
8084	671172.42	60963.08
8085	671212.55	61065.99
8086	671275.78	61141.70
8087	671352.85	61210.90
8088	671426.42	61258.59
8089	671520.04	61295.59
8090	671611.28	61325.36
8091	671736.61	61369.95
8092	671838.33	61384.17
8093	671954.17	61380.30
8094	672041.95	61367.21
8095	672148.12	61361.14
8096	672234.11	61368.45
8097	672338.38	61385.43
8098	672415.69	61408.37
8099	672485.65	61436.76
8100	672554.81	61473.15
8101	672647.73	61587.52
8102	672712.57	61646.42
8103	672753.87	61669.12
8104	672790.05	61686.26
8105	672845.18	61702.45
8106	672929.75	61706.57
8107	673024.30	61671.07
8108	673090.78	61625.92
8109	673224.40	61530.28
8110	673294.11	61497.72
8111	673366.94	61491.09
8112	673428.76	61512.02

Обозначение характерных точек границ	Координаты, м (система координат МСК-166, зона 3)	
	X	Y
8113	673498.68	61551.54
8114	673546.60	61595.45
8115	673576.26	61659.93
8116	673586.60	61740.02
8117	673580.57	61838.08
8118	673581.73	61954.27
8119	673586.55	62063.49
8120	673623.97	62205.71
8121	673691.42	62393.75
8122	673737.65	62538.13
8123	673813.31	62681.13
8124	673883.48	62766.05
8125	673955.66	62834.24
8126	674051.78	62845.43
8127	674150.80	62836.62
8128	674210.45	62798.06
8129	674271.71	62760.68
8130	674333.36	62709.07
8131	674411.74	62625.29
8132	674476.64	62523.98
8133	674533.32	62345.80
8134	674589.99	62188.98
8135	674650.04	62097.27
8136	674711.63	62051.89
8137	674795.95	62016.39
8138	674892.69	62001.92
8139	674984.71	62013.92
8140	675098.39	62039.34
8141	675218.98	62049.02
8142	675294.83	62044.32
8143	675407.45	62012.74
8144	675506.74	61985.45
8145	675631.39	61973.51
8146	675700.11	61984.50
8147	675781.89	62006.75
8148	675788.60	61975.46
8149	675778.92	61921.64
8150	675757.17	61889.99
8151	675739.58	61864.75
8152	675717.16	61837.76

Обозначение характерных точек границ	Координаты, м (система координат МСК-166, зона 3)	
	X	Y
8153	675701.08	61813.70
8154	675695.38	61786.09
8155	675693.30	61747.07
8156	675694.55	61728.43
8157	675700.18	61716.66
8158	675710.64	61711.78
8159	675732.66	61711.40
8160	675753.21	61709.61
8161	675772.46	61702.00
8162	675795.28	61690.99
8163	675817.15	61684.38
8164	675831.83	61684.79
8165	675848.09	61689.06
8166	675868.43	61697.06
8167	675884.72	61696.21
8168	675908.76	61690.57
8169	675931.01	61685.77
8170	675949.56	61678.79
8171	675973.23	61673.81
8172	675998.13	61674.23
8173	676038.04	61677.52
8174	676053.47	61670.18
8175	676071.50	61659.83
8176	676086.95	61657.83
8177	676105.08	61659.96
8178	676122.49	61664.06
8179	676145.62	61663.94
8180	676160.66	61656.14
8181	676175.65	61638.79
8182	676187.04	61632.61
8183	676213.74	61627.51
8184	676236.76	61624.53
8185	676256.63	61618.06
8186	676273.88	61605.68
8187	676293.01	61587.15
8188	676310.67	61575.24
8189	676336.18	61566.57
8190	676364.00	61550.87
8191	676384.64	61526.42
8192	676402.93	61510.08

Обозначение характерных точек границ	Координаты, м (система координат МСК-166, зона 3)	
	X	Y
8193	676417.46	61493.34
8194	676428.20	61471.12
8195	676438.83	61446.88
8196	676445.56	61420.03
8197	676450.68	61399.34
8198	676450.26	61386.10
8199	676442.49	61370.39
8200	676441.19	61359.45
8201	676442.77	61345.95
8202	676450.59	61335.06
8203	676464.26	61322.52
8204	676478.01	61310.65
8205	676488.55	61298.42
8206	676493.18	61286.74
8207	676493.77	61270.51
8208	676490.22	61252.35
8209	676484.84	61240.31
8210	676479.57	61223.19
8211	676475.86	61214.24
8212	676467.55	61208.64
8213	676449.22	61200.40
8214	676434.25	61193.74
8215	676409.45	61188.89
8216	676387.69	61182.37
8217	676372.14	61177.14
8218	676364.09	61170.10
8219	676361.38	61160.87
8220	676361.00	61144.05
8221	676358.43	61123.81
8222	676353.36	61110.01
8223	676340.67	61089.57
8224	676331.11	61069.35
8225	676321.31	61057.12
8226	676309.75	61051.06
8227	676285.75	61045.57
8228	676271.93	61043.96
8229	676261.18	61037.59
8230	676252.52	61024.22
8231	676250.05	61011.97
8232	676254.94	60985.26

Обозначение характерных точек границ	Координаты, м (система координат МСК-166, зона 3)	
	X	Y
8233	676259.57	60955.43
8234	676260.98	60928.14
8235	676256.43	60915.04
8236	676245.80	60904.12
8237	676227.19	60892.19
8238	676202.96	60866.21
8239	676188.42	60857.80
8240	676170.70	60860.81
8241	676145.93	60873.08
8242	676131.00	60883.56
8243	676112.51	60894.32
8244	676099.57	60895.54
8245	676066.61	60885.65
8246	676054.27	60883.33
8247	676036.01	60893.44
8248	676023.51	60899.57
8249	676010.26	60897.89
8250	675971.55	60897.54
8251	675959.89	60895.04
8252	675948.89	60886.77
8253	675918.68	60865.21
8254	675899.90	60862.39
8255	675873.82	60858.14
8256	675851.76	60848.73
8257	675816.74	60830.51
8258	675793.73	60817.07
8259	675767.41	60801.12
8260	675742.73	60781.36
8261	675713.90	60753.99
8262	675692.49	60726.66
8263	675678.78	60702.27
8264	675676.84	60687.95
8265	675680.47	60672.08
8266	675698.36	60641.39
8267	675721.56	60612.25
8268	675739.95	60588.24
8269	675754.60	60567.48
8270	675769.50	60542.20
8271	675783.23	60504.10
8272	675785.42	60459.35

Обозначение характерных точек границ	Координаты, м (система координат МСК-166, зона 3)	
	X	Y
8273	675782.06	60445.03
8274	675772.62	60433.16
8275	675760.41	60419.61
8276	675753.72	60409.18
8277	675752.18	60399.01
8278	675753.33	60387.48
8279	675757.16	60378.99
8280	675767.11	60370.40
8281	675800.03	60352.36
8282	675810.56	60345.23
8283	675811.54	60334.41
8284	675809.46	60323.44
8285	675806.01	60314.36
8286	675796.84	60313.16
8287	675789.43	60315.21
8288	675764.99	60337.50
8289	675753.42	60344.57
8290	675742.20	60347.08
8291	675731.00	60346.26
8292	675711.63	60341.51
8293	675697.54	60335.79
8294	675685.78	60327.16
8295	675679.88	60319.57
8296	675677.33	60309.22
8297	675677.86	60297.12
8298	675680.20	60286.88
8299	675686.19	60274.11
8300	675692.39	60262.04
8301	675706.07	60246.51
8302	675727.30	60231.86
8303	675741.95	60219.69
8304	675749.42	60206.66
8305	675750.87	60196.06
8306	675748.45	60187.73
8307	675739.61	60178.97
8308	675731.07	60168.29
8309	675727.48	60158.67
8310	675728.73	60127.36
8311	675727.69	60112.96
8312	675722.41	60104.06

Обозначение характерных точек границ	Координаты, м (система координат МСК-166, зона 3)	
	X	Y
8313	675713.80	60097.12
8314	675703.72	60096.01
8315	675696.34	60099.81
8316	675692.26	60106.52
8317	675691.84	60123.64
8318	675689.80	60140.02
8319	675684.82	60147.25
8320	675675.63	60151.42
8321	675662.05	60153.83
8322	675641.15	60151.14
8323	675624.76	60146.86
8324	675613.04	60140.23
8325	675603.71	60129.70
8326	675593.55	60110.25
8327	675588.95	60095.71
8328	675586.16	60075.44
8329	675585.13	60053.14
8330	675586.03	60027.27
8331	675588.86	60013.27
8332	675593.33	60005.34
8333	675598.89	59999.92
8334	675606.63	59996.02
8335	675619.20	59993.12
8336	675630.37	59989.82
8337	675642.00	59985.88
8338	675651.45	59980.83
8339	675660.88	59971.01
8340	675666.21	59960.90
8341	675666.47	59949.89
8342	675662.64	59940.61
8343	675653.78	59931.99
8344	675642.34	59927.05
8345	675614.12	59923.49
8346	675603.77	59920.81
8347	675596.09	59915.91
8348	675587.09	59905.62
8349	675580.89	59894.57
8350	675578.61	59882.88
8351	675579.41	59831.44
8352	675580.64	59785.09

Обозначение характерных точек границ	Координаты, м (система координат МСК-166, зона 3)	
	X	Y
8353	675581.50	59768.23
8354	675584.61	59757.69
8355	675592.64	59752.25
8356	675601.24	59751.30
8357	675609.34	59754.31
8358	675614.69	59761.89
8359	675615.19	59773.59
8360	675611.55	59790.89
8361	675605.28	59812.31
8362	675605.91	59823.24
8363	675608.58	59835.92
8364	675613.47	59846.27
8365	675620.86	59852.59
8366	675629.69	59856.76
8367	675639.04	59859.61
8368	675653.33	59863.00
8369	675665.10	59863.75
8370	675674.84	59862.17
8371	675687.38	59857.82
8372	675702.30	59849.90
8373	675714.73	59840.10
8374	675723.86	59829.80
8375	675728.16	59820.43
8376	675729.21	59809.01
8377	675726.67	59795.90
8378	675721.15	59787.10
8379	675712.34	59780.27
8380	675682.53	59762.40
8381	675663.80	59750.56
8382	675649.78	59737.71
8383	675641.81	59726.68
8384	675636.54	59717.56
8385	675636.49	59708.32
8386	675638.60	59700.63
8387	675643.25	59695.82
8388	675648.46	59693.93
8389	675655.30	59695.23
8390	675672.75	59705.68
8391	675685.58	59715.02
8392	675696.48	59722.62

Обозначение характерных точек границ	Координаты, м (система координат МСК-166, зона 3)	
	X	Y
8393	675707.80	59726.11
8394	675726.13	59726.35
8395	675739.58	59724.48
8396	675748.70	59719.33
8397	675754.48	59711.57
8398	675756.06	59703.29
8399	675755.30	59694.93
8400	675749.37	59685.76
8401	675739.65	59676.44
8402	675718.46	59660.06
8403	675707.26	59648.66
8404	675705.51	59643.03
8405	675706.85	59635.31
8406	675712.34	59629.20
8407	675721.33	59624.37
8408	675734.75	59620.39
8409	675745.10	59612.48
8410	675750.66	59602.39
8411	675752.51	59577.89
8412	675755.31	59568.33
8413	675762.15	59561.86
8414	675771.44	59566.88
8415	676135.26	59762.56
8416	676176.61	59637.71
8417	676184.08	59622.78
8418	676199.83	59578.06
8419	676239.34	59465.77
8420	676260.66	59403.08
8421	676287.92	59322.92
8422	676317.74	59232.69
8423	676422.35	58916.08
8424	676413.53	58921.96
8425	676556.33	58491.22
8426	676635.21	58253.01
8427	676705.95	58039.41
8428	676772.20	57846.46
8429	676946.76	57316.96
8430	676979.82	57314.40
8431	677019.88	57316.07
8432	677138.29	57318.47

Обозначение характерных точек границ	Координаты, м (система координат МСК-166, зона 3)	
	X	Y
8433	677264.97	57323.23
8434	677419.30	57332.40
8435	677633.00	57336.01
8436	678193.22	57342.68
8437	678616.90	57344.43
8438	678951.50	57345.95
8439	679026.08	57346.75
8440	679141.54	57347.97
8441	679281.97	57349.47
8442	679310.19	57349.76
8443	679551.46	57353.26
8444	679694.13	57353.83
8445	679800.56	57354.96
8446	679950.14	57360.15
8447	679942.21	57308.18
8448	679981.40	57299.77
8449	680137.43	57283.88
8450	680243.46	57273.35
8451	680323.43	57264.98
8452	680435.23	57256.60
8453	680541.01	57245.48
8454	680626.59	57236.62
8455	680642.51	57238.16
8456	680630.11	57362.34
8457	680865.21	57366.81
8458	681207.10	57373.28
8459	681346.71	57375.57
8460	681430.82	57376.33
8461	681501.58	57374.07
8462	681893.33	57382.83
8463	682052.70	57385.99
8464	682304.91	57389.43
8465	682399.46	57387.99
8466	682493.36	57392.75
8467	682754.45	57396.94
8468	682847.40	57398.47
8469	683001.47	57397.34
8470	683074.76	57398.61
8471	683108.31	57397.07
8472	683117.20	57396.66

Обозначение характерных точек границ	Координаты, м (система координат МСК-166, зона 3)	
	X	Y
8473	683133.98	57416.89
8474	683157.47	57441.56
8475	683175.41	57466.46
8476	683183.03	57472.35
8477	683191.87	57482.48
8478	683198.79	57493.91
8479	683205.67	57518.36
8480	683210.50	57533.84
8481	683224.22	57549.29
8482	683246.50	57570.21
8483	683269.50	57595.80
8484	683277.46	57604.51
8485	683289.25	57621.68
8486	683315.64	57665.54
8487	683338.36	57708.75
8488	683354.32	57746.52
8489	683377.69	57808.33
8490	683388.16	57832.01
8491	683397.50	57852.31
8492	683401.38	57858.96
8493	683407.06	57867.59
8494	683415.46	57876.28
8495	683440.43	57910.29
8496	683492.38	57852.84
8497	683505.79	57840.49
8498	683513.88	57828.21
8499	683519.92	57814.47
8500	683521.22	57802.61
8501	683518.23	57789.36
8502	683511.80	57773.72
8503	683503.73	57746.79
8504	683502.22	57733.25
8505	683503.63	57721.21
8506	683507.90	57710.15
8507	683518.45	57697.16
8508	683533.02	57677.21
8509	683541.38	57661.00
8510	683541.56	57652.12
8511	683536.85	57640.01
8512	683528.60	57623.06

Обозначение характерных точек границ	Координаты, м (система координат МСК-166, зона 3)	
	X	Y
8513	683524.24	57602.75
8514	683524.83	57581.53
8515	683530.19	57558.29
8516	683534.31	57537.43
8517	683533.18	57519.83
8518	683533.51	57499.48
8519	683535.44	57488.39
8520	683542.29	57481.84
8521	683548.57	57479.52
8522	683557.29	57479.33
8523	683571.77	57479.06
8524	683579.36	57476.84
8525	683591.62	57469.64
8526	683609.55	57456.17
8527	683618.06	57448.36
8528	683623.02	57439.30
8529	683624.04	57429.67
8530	683622.30	57417.53
8531	683617.49	57404.08
8532	683607.76	57375.68
8533	683604.83	57370.54
8534	683601.92	57368.07
8535	683591.44	57367.34
8536	683585.89	57368.26
8537	683583.27	57367.10
8538	683581.12	57363.01
8539	683580.96	57356.58
8540	683582.17	57351.59
8541	683586.58	57342.83
8542	683591.63	57338.93
8543	683599.44	57336.33
8544	683611.31	57335.74
8545	683619.50	57337.81
8546	683633.57	57345.27
8547	683644.95	57356.54
8548	683649.08	57358.61
8549	683657.38	57359.48
8550	683662.25	57358.74
8551	683667.17	57355.96
8552	683671.62	57351.98

Обозначение характерных точек границ	Координаты, м (система координат МСК-166, зона 3)	
	X	Y
8553	683673.10	57347.25
8554	683671.59	57342.58
8555	683665.46	57335.02
8556	683656.05	57325.00
8557	683653.08	57319.14
8558	683651.26	57305.60
8559	683650.22	57295.16
8560	683650.84	57282.38
8561	683653.05	57272.53
8562	683655.69	57265.35
8563	683659.31	57260.08
8564	683664.70	57255.01
8565	683673.81	57250.35
8566	683676.58	57246.92
8567	683677.32	57242.59
8568	683676.73	57238.41
8569	683672.70	57231.39
8570	683665.36	57220.94
8571	683662.75	57215.61
8572	683661.91	57211.79
8573	683662.89	57207.27
8574	683665.29	57203.26
8575	683670.44	57199.54
8576	683677.99	57197.64
8577	683685.29	57197.98
8578	683702.04	57201.60
8579	683727.16	57207.12
8580	683755.55	57216.87
8581	683777.42	57217.71
8582	683784.53	57216.86
8583	683788.28	57214.18
8584	683790.62	57209.88
8585	683791.13	57203.24
8586	683789.60	57197.56
8587	683784.12	57192.97
8588	683774.82	57188.06
8589	683765.36	57184.60
8590	683760.41	57180.70
8591	683758.01	57176.26
8592	683757.68	57171.26

Обозначение характерных точек границ	Координаты, м (система координат МСК-166, зона 3)	
	X	Y
8593	683760.34	57166.46
8594	683767.76	57162.12
8595	683777.67	57158.86
8596	683790.34	57159.20
8597	683800.04	57161.18
8598	683814.37	57164.70
8599	683828.85	57169.00
8600	683848.84	57169.86
8601	683854.68	57168.68
8602	683860.72	57165.28
8603	683866.39	57160.40
8604	683869.23	57156.08
8605	683869.60	57150.30
8606	683866.69	57143.51
8607	683860.17	57139.55
8608	683847.61	57139.11
8609	683836.00	57137.72
8610	683827.77	57135.03
8611	683821.34	57129.07
8612	683816.24	57118.61
8613	683811.77	57108.86
8614	683804.85	57101.21
8615	683795.16	57094.01
8616	683783.97	57087.50
8617	683777.41	57082.43
8618	683773.34	57076.70
8619	683771.84	57069.86
8620	683772.95	57062.23
8621	683776.37	57055.59
8622	683781.86	57051.82
8623	683793.36	57048.20
8624	683804.07	57045.01
8625	683810.45	57041.84
8626	683814.70	57036.13
8627	683818.70	57028.62
8628	683820.12	57016.22
8629	683818.82	57010.26
8630	683813.65	57003.93
8631	683802.05	56996.86
8632	683792.18	56990.87

Обозначение характерных точек границ	Координаты, м (система координат МСК-166, зона 3)	
	X	Y
8633	683786.53	56985.19
8634	683783.13	56979.02
8635	683780.62	56967.66
8636	683779.09	56951.88
8637	683776.12	56933.32
8638	683770.74	56926.98
8639	683757.98	56923.53
8640	683742.64	56923.99
8641	683693.51	56929.92
8642	683673.85	56925.30
8643	683667.95	56900.33
8644	683667.28	56841.26
8645	683662.05	56824.60
8646	683655.24	56809.61
8647	683644.96	56785.25
8648	683626.14	56752.71
8649	683615.58	56739.46
8650	683605.54	56732.13
8651	683592.30	56727.54
8652	683572.85	56719.70
8653	683560.30	56711.25
8654	683550.75	56700.50
8655	683544.74	56687.99
8656	683543.42	56680.27
8657	683545.45	56671.90
8658	683549.50	56665.74
8659	683557.60	56660.75
8660	683567.22	56659.83
8661	683579.34	56662.47
8662	683592.49	56667.17
8663	683602.66	56670.71
8664	683617.57	56670.71
8665	683625.29	56667.59
8666	683629.19	56662.08
8667	683629.94	56650.32
8668	683625.79	56643.25
8669	683615.55	56635.70
8670	683602.35	56629.44
8671	683585.37	56626.24
8672	683578.42	56622.39

Обозначение характерных точек границ	Координаты, м (система координат МСК-166, зона 3)	
	X	Y
8673	683576.11	56616.62
8674	683578.60	56607.82
8675	683586.57	56598.82
8676	683605.06	56586.18
8677	683636.82	56576.25
8678	683652.63	56568.23
8679	683660.71	56562.22
8680	683664.90	56556.74
8681	683666.47	56546.13
8682	683663.72	56540.22
8683	683656.81	56537.70
8684	683648.56	56538.11
8685	683633.98	56541.27
8686	683620.65	56540.81
8687	683600.54	56535.03
8688	683578.71	56523.01
8689	683557.65	56509.47
8690	683548.06	56501.32
8691	683546.70	56495.48
8692	683548.13	56489.92
8693	683555.32	56485.17
8694	683568.57	56479.52
8695	683573.94	56475.31
8696	683575.52	56471.09
8697	683574.90	56466.17
8698	683573.50	56457.99
8699	683575.08	56424.24
8700	683574.80	56400.04
8701	683574.68	56386.40
8702	683570.92	56380.06
8703	683564.91	56376.46
8704	683553.80	56373.77
8705	683546.10	56371.04
8706	683541.97	56367.07
8707	683541.82	56356.45
8708	683550.82	56344.04
8709	683555.51	56337.18
8710	683555.65	56318.95
8711	683556.90	56308.27
8712	683563.17	56299.54

Обозначение характерных точек границ	Координаты, м (система координат МСК-166, зона 3)	
	X	Y
8713	683571.05	56288.30
8714	683574.21	56282.71
8715	683577.00	56267.14
8716	683579.77	56253.38
8717	683581.73	56245.23
8718	683588.71	56238.13
8719	683604.60	56225.91
8720	683612.59	56215.59
8721	683615.91	56208.51
8722	683616.36	56193.02
8723	683614.20	56185.06
8724	683610.30	56180.11
8725	683599.01	56176.44
8726	683588.76	56177.06
8727	683573.52	56179.23
8728	683566.17	56181.64
8729	683555.56	56180.85
8730	683551.92	56177.47
8731	683548.19	56171.06
8732	683548.08	56165.95
8733	683549.16	56161.38
8734	683552.44	56157.84
8735	683557.28	56156.45
8736	683569.42	56153.30
8737	683574.00	56150.39
8738	683575.43	56145.83
8739	683573.26	56138.62
8740	683567.81	56121.97
8741	683565.64	56107.92
8742	683562.98	56100.23
8743	683550.75	56092.59
8744	683540.10	56086.73
8745	683535.72	56080.02
8746	683534.88	56069.76
8747	683536.43	56063.65
8748	683540.18	56059.20
8749	683545.23	56054.64
8750	683551.48	56051.47
8751	683564.17	56049.84
8752	683573.21	56045.90

Обозначение характерных точек границ	Координаты, м (система координат МСК-166, зона 3)	
	X	Y
8753	683578.02	56040.33
8754	683579.85	56034.05
8755	683578.91	56027.47
8756	683577.74	56013.17
8757	683575.67	56004.63
8758	683576.56	55994.54
8759	683579.03	55988.87
8760	683582.26	55983.90
8761	683588.24	55981.82
8762	683613.13	55982.45
8763	683621.40	55981.48
8764	683627.92	55978.65
8765	683633.66	55973.89
8766	683635.69	55968.31
8767	683635.82	55960.09
8768	683631.38	55954.89
8769	683624.40	55951.58
8770	683614.54	55950.37
8771	683603.33	55947.33
8772	683589.56	55941.82
8773	683581.06	55935.22
8774	683574.73	55927.17
8775	683575.07	55911.94
8776	683578.18	55898.96
8777	683591.16	55877.05
8778	683611.57	55843.73
8779	683620.79	55833.78
8780	683627.67	55830.14
8781	683650.80	55830.59
8782	683660.13	55823.14
8783	683667.04	55817.82
8784	683676.31	55814.12
8785	683682.90	55808.80
8786	683686.67	55802.73
8787	683686.87	55791.61
8788	683672.31	55768.27
8789	683673.48	55737.85
8790	683670.69	55728.56
8791	683665.49	55724.37
8792	683651.89	55721.23

Обозначение характерных точек границ	Координаты, м (система координат МСК-166, зона 3)	
	X	Y
8793	683645.17	55717.11
8794	683643.27	55708.40
8795	683645.68	55699.16
8796	683669.12	55670.30
8797	683675.88	55659.37
8798	683681.87	55646.29
8799	683683.62	55638.52
8800	683686.00	55632.12
8801	683697.31	55620.04
8802	683709.85	55606.44
8803	683712.40	55599.40
8804	683711.44	55593.12
8805	683706.85	55578.46
8806	683706.61	55570.00
8807	683710.38	55557.42
8808	683711.72	55545.74
8809	683710.09	55535.94
8810	683696.03	55520.15
8811	683688.85	55512.82
8812	683688.31	55505.96
8813	683689.31	55499.83
8814	683702.14	55485.81
8815	683706.79	55478.90
8816	683707.55	55469.03
8817	683703.20	55462.95
8818	683694.11	55453.22
8819	683688.06	55445.27
8820	683688.26	55434.32
8821	683688.17	55423.70
8822	683683.73	55416.89
8823	683682.96	55408.90
8824	683684.95	55400.35
8825	683689.52	55392.61
8826	683698.31	55379.70
8827	683698.59	55363.14
8828	683693.56	55356.41
8829	683685.00	55350.63
8830	683674.78	55343.85
8831	683666.75	55334.50
8832	683660.73	55329.51

Обозначение характерных точек границ	Координаты, м (система координат МСК-166, зона 3)	
	X	Y
8833	683654.53	55327.52
8834	683650.46	55327.91
8835	683635.28	55336.53
8836	683621.93	55344.39
8837	683612.76	55344.21
8838	683609.06	55342.17
8839	683606.04	55337.53
8840	683605.94	55329.57
8841	683608.75	55323.85
8842	683631.23	55307.03
8843	683641.07	55299.30
8844	683645.21	55292.41
8845	683645.50	55287.19
8846	683642.43	55281.94
8847	683636.21	55276.77
8848	683626.26	55271.67
8849	683602.01	55262.71
8850	683591.40	55259.97
8851	683581.30	55258.03
8852	683575.62	55254.56
8853	683573.04	55250.10
8854	683574.43	55243.61
8855	683578.44	55239.28
8856	683589.12	55236.67
8857	683600.38	55235.06
8858	683604.19	55231.67
8859	683604.80	55222.79
8860	683601.01	55207.83
8861	683600.16	55196.68
8862	683602.76	55187.78
8863	683604.05	55178.71
8864	683603.60	55171.18
8865	683595.54	55160.65
8866	683590.01	55157.35
8867	683577.88	55155.17
8868	683570.09	55149.97
8869	683565.65	55143.83
8870	683564.49	55136.89
8871	683565.19	55128.53
8872	683575.24	55116.28

Обозначение характерных точек границ	Координаты, м (система координат МСК-166, зона 3)	
	X	Y
8873	683577.32	55109.42
8874	683575.84	55099.95
8875	683571.30	55095.63
8876	683561.09	55094.98
8877	683550.42	55098.34
8878	683541.33	55100.39
8879	683535.60	55099.31
8880	683531.78	55096.36
8881	683527.74	55089.57
8882	683525.04	55078.55
8883	683523.17	55063.74
8884	683521.55	55049.92
8885	683519.22	55040.87
8886	683513.41	55032.66
8887	683508.75	55028.45
8888	683502.56	55027.85
8889	683497.80	55029.37
8890	683487.88	55035.34
8891	683478.63	55042.16
8892	683472.18	55045.66
8893	683466.19	55047.85
8894	683454.35	55047.72
8895	683447.47	55046.13
8896	683440.27	55041.62
8897	683430.28	55032.00
8898	683428.09	55023.89
8899	683428.66	55010.61
8900	683430.09	54998.33
8901	683428.50	54991.47
8902	683417.25	54975.14
8903	683415.02	54969.59
8904	683417.35	54939.48
8905	683416.36	54933.88
8906	683413.16	54929.42
8907	683406.56	54925.33
8908	683401.24	54922.54
8909	683399.75	54918.53
8910	683400.55	54911.40
8911	683405.33	54905.04
8912	683410.81	54900.49

Обозначение характерных точек границ	Координаты, м (система координат МСК-166, зона 3)	
	X	Y
8913	683417.88	54896.74
8914	683425.75	54897.13
8915	683431.54	54900.84
8916	683435.45	54905.96
8917	683439.12	54914.80
8918	683442.58	54924.69
8919	683446.42	54929.97
8920	683451.10	54933.24
8921	683454.79	54933.94
8922	683459.14	54932.53
8923	683463.18	54929.04
8924	683466.87	54923.62
8925	683471.30	54913.87
8926	683474.46	54901.15
8927	683476.24	54886.16
8928	683479.13	54874.77
8929	683482.08	54864.38
8930	683490.22	54850.00
8931	683493.53	54841.43
8932	683493.90	54833.04
8933	683491.28	54828.30
8934	683482.51	54823.86
8935	683475.01	54821.37
8936	683472.32	54817.85
8937	683473.44	54799.55
8938	683476.61	54789.35
8939	683482.06	54778.01
8940	683487.95	54769.20
8941	683493.43	54763.38
8942	683500.36	54759.66
8943	683506.81	54758.61
8944	683510.99	54759.53
8945	683514.58	54761.63
8946	683517.61	54768.67
8947	683521.08	54776.82
8948	683524.52	54781.53
8949	683529.93	54782.21
8950	683534.38	54781.06
8951	683545.97	54773.96
8952	683558.31	54762.58

Обозначение характерных точек границ	Координаты, м (система координат МСК-166, зона 3)	
	X	Y
8953	683565.45	54753.16
8954	683570.49	54743.93
8955	683570.90	54735.93
8956	683582.06	54730.03
8957	683592.06	54724.00
8958	683599.40	54720.13
8959	683605.47	54719.72
8960	683615.10	54721.98
8961	683622.36	54725.78
8962	683639.56	54735.56
8963	683647.80	54738.70
8964	683655.14	54740.18
8965	683669.14	54739.40
8966	683679.14	54737.28
8967	683688.88	54731.91
8968	683704.01	54730.76
8969	683712.35	54730.91
8970	683725.13	54741.15
8971	683734.15	54747.10
8972	683743.65	54749.36
8973	683753.80	54748.41
8974	683763.05	54746.36
8975	683787.67	54737.63
8976	683801.35	54732.63
8977	683814.88	54731.13
8978	683828.46	54732.88
8979	683841.16	54734.38
8980	683863.94	54733.26
8981	683898.29	54727.37
8982	683904.18	54726.20
8983	683967.51	54708.78
8984	684001.73	54700.75
8985	684033.74	54697.28
8986	684043.71	54695.17
8987	684059.51	54689.37
8988	684077.39	54677.85
8989	684102.60	54658.31
8990	684129.34	54635.59
8991	684149.72	54620.24
8992	684171.85	54607.28

Обозначение характерных точек границ	Координаты, м (система координат МСК-166, зона 3)	
	X	Y
8993	684179.05	54601.80
8994	684205.31	54584.61
8995	684226.92	54567.68
8996	684242.05	54550.50
8997	684257.72	54531.00
8998	684270.40	54513.48
8999	684277.02	54497.75
9000	684284.21	54476.95
9001	684287.21	54462.27
9002	684288.11	54446.29
9003	684289.12	54438.90
9004	684292.24	54431.38
9005	684297.95	54419.11
9006	684305.83	54406.21
9007	684319.06	54390.10
9008	684323.99	54383.60
9009	684325.49	54376.02
9010	684330.14	54364.47
9011	684336.65	54348.42
9012	684336.82	54340.31
9013	684338.63	54324.18
9014	684342.98	54309.52
9015	684345.27	54294.29
9016	684346.64	54284.17
9017	684354.91	54264.39
9018	684363.34	54246.40
9019	684385.04	54212.77
9020	684404.00	54186.24
9021	684424.33	54161.60
9022	684434.67	54148.60
9023	684456.88	54119.18
9024	684481.06	54089.61
9025	684494.29	54073.04
9026	684515.19	54050.98
9027	684528.87	54032.79
9028	684548.33	54008.59
9029	684564.65	53991.04
9030	684576.65	53982.22
9031	684604.16	53967.86
9032	684612.29	53964.79

Обозначение характерных точек границ	Координаты, м (система координат МСК-166, зона 3)	
	X	Y
9033	684630.41	53959.16
9034	684658.55	53951.48
9035	684680.38	53945.66
9036	684689.12	53941.46
9037	684693.42	53934.77
9038	684696.54	53919.56
9039	684699.74	53907.35
9040	684706.37	53895.84
9041	684713.92	53890.82
9042	684726.40	53885.36
9043	684732.57	53881.28
9044	684737.72	53872.72
9045	684741.48	53863.22
9046	684746.60	53855.32
9047	684766.51	53839.73
9048	684773.81	53568.46
9049	684773.18	53446.01
9050	684780.22	53330.59
9051	684785.23	53212.60
9052	684788.41	53169.04
9053	684786.99	53079.08
9054	684791.87	52897.73
9055	684795.98	52745.23
9056	684802.72	52494.73
9057	684803.88	52451.64
9058	684805.20	52402.78
9059	684806.50	52354.50
9060	684808.35	52285.77
9061	684809.81	52231.57
9062	684810.70	52198.60
9063	684814.99	52039.15
9064	684815.80	51941.49
9065	684875.84	51927.60
9066	684962.25	51907.42
9067	685041.24	51889.79
9068	685351.14	51818.29
9069	685435.28	51800.71
9070	685540.25	51775.01
9071	685625.07	51758.01
9072	685844.70	51707.17

Обозначение характерных точек границ	Координаты, м (система координат МСК-166, зона 3)	
	X	Y
9073	685993.63	51673.05
9074	686125.13	51642.18
9075	686225.51	51618.07
9076	686285.48	51611.64
9077	687332.35	52416.94
9078	688575.84	53389.27
9079	689459.10	52209.91
9080	690012.94	51528.68
9081	690451.86	51523.45
9082	690450.71	50231.82
9083	690452.02	50126.78
9084	690452.25	50107.22
9085	690452.64	50076.30
9086	690454.20	49950.07
9087	690461.58	49354.14
9088	690484.46	47771.60
9089	690504.82	47772.29
9090	690509.58	47772.45
9091	690517.68	47772.73
9092	690524.33	47772.95
9093	691318.03	47799.86
9094	692256.17	47830.59
9095	693027.58	47821.79
9096	697859.68	48020.15
9097	698046.25	48094.34
9098	701554.30	48153.02
9099	701885.12	39546.17
9100	701959.60	39525.52
9101	702027.32	39538.71
9102	702079.04	39527.30
9103	702117.84	39498.23
9104	702159.93	39472.74
9105	702204.36	39471.25
9106	702237.99	39482.97
9107	702250.00	39521.09
9108	702258.73	39555.63
9109	702298.87	39574.46
9110	702373.10	39594.79
9111	702402.76	39544.80
9112	702513.21	39515.48

Обозначение характерных точек границ	Координаты, м (система координат МСК-166, зона 3)	
	X	Y
9113	702553.25	39459.12
9114	702586.03	39439.01
9115	702639.09	39430.34
9116	702710.85	39345.65
9117	702815.63	39358.95
9118	702881.90	39300.34
9119	702964.24	39273.15
9120	702989.87	39239.12
9121	703005.32	39187.05
9122	703036.94	39166.46
9123	703105.06	39165.04
9124	703158.69	39160.69
9125	703210.16	39138.77
9126	703255.89	39096.81
9127	703290.46	39058.77
9128	703310.67	39048.67
9129	703387.73	39043.23
9130	703415.44	39062.04
9131	703423.83	39121.72
9132	703421.62	39172.14
9133	703448.95	39250.25
9134	703486.04	39256.25
9135	703523.77	39313.03
9136	703532.71	39361.75
9137	703590.93	39432.39
9138	703591.41	39471.96
9139	703551.29	39536.12
9140	703544.89	39581.98
9141	703562.04	39642.05
9142	703610.41	39690.29
9143	703658.92	39736.33
9144	703668.71	39813.66
9145	703772.43	39851.18
9146	703799.82	39916.61
9147	703915.19	39921.63
9148	704002.87	39991.30
9149	704015.31	40034.58
9150	703997.38	40076.54
9151	704070.41	40198.04
9152	704076.97	40345.49

Обозначение характерных точек границ	Координаты, м (система координат МСК-166, зона 3)	
	X	Y
9153	704153.88	40399.32
9154	704221.64	40399.41
9155	704312.44	40531.75
9156	704434.03	40564.02
9157	704863.25	40698.65
9158	704963.63	40629.69
9159	704990.21	40732.66
9160	705118.93	40825.91
9161	705181.46	40824.21
9162	705231.88	40838.42
9163	705279.15	40833.48
9164	705322.96	40815.37
9165	705357.71	40798.88
9166	705367.92	40794.31
9167	705386.60	40788.13
9168	705389.42	40780.73
9169	705394.95	40768.41
9170	705398.97	40762.30
9171	705407.94	40757.67
9172	705418.08	40754.35
9173	705427.08	40748.46
9174	705436.14	40741.32
9175	705442.65	40735.33
9176	705449.22	40728.06
9177	705454.71	40717.01
9178	705471.48	40705.18
9179	705494.37	40696.13
9180	705513.19	40694.42
9181	705526.88	40696.30
9182	705538.10	40696.78
9183	705544.77	40687.04
9184	705541.40	40678.08
9185	705533.15	40666.43
9186	705529.92	40654.99
9187	705530.37	40644.95
9188	705535.72	40636.39
9189	705545.88	40633.06
9190	705556.35	40622.21
9191	705556.80	40612.19
9192	705554.95	40597.03

Обозначение характерных точек границ	Координаты, м (система координат МСК-166, зона 3)	
	X	Y
9193	705555.33	40588.26
9194	705556.96	40579.54
9195	705567.00	40578.73
9196	705588.20	40579.65
9197	705599.44	40580.14
9198	705604.54	40577.84
9199	705611.23	40568.09
9200	705606.78	40555.34
9201	705601.03	40543.79
9202	705601.69	40528.74
9203	705608.42	40517.72
9204	705620.02	40509.44
9205	705630.01	40509.89
9206	705643.51	40515.50
9207	705653.22	40522.20
9208	705669.61	40519.13
9209	705682.39	40512.15
9210	705686.70	40499.79
9211	705693.48	40487.51
9212	705697.67	40477.66
9213	705707.76	40475.60
9214	705724.08	40473.79
9215	705736.68	40471.82
9216	705737.39	40455.54
9217	705742.75	40446.97
9218	705756.64	40443.81
9219	705768.04	40440.53
9220	705775.84	40433.35
9221	705781.60	40416.02
9222	705782.49	40395.97
9223	705783.14	40380.92
9224	705787.32	40371.04
9225	705794.97	40367.61
9226	705812.56	40365.87
9227	705826.23	40367.73
9228	705838.76	40367.01
9229	705845.66	40352.23
9230	705853.80	40337.52
9231	705858.93	40333.98
9232	705872.66	40334.58

Обозначение характерных точек границ	Координаты, м (система координат МСК-166, зона 3)	
	X	Y
9233	705888.89	40335.28
9234	705901.31	40337.07
9235	705908.85	40336.16
9236	705917.92	40329.03
9237	705923.34	40319.20
9238	705931.23	40310.74
9239	705942.51	40309.99
9240	705946.13	40312.66
9241	705956.11	40313.08
9242	705970.16	40306.18
9243	705970.87	40289.89
9244	705980.32	40273.95
9245	705989.66	40260.56
9246	705999.64	40261.00
9247	706017.16	40260.49
9248	706027.20	40259.69
9249	706033.88	40249.93
9250	706030.57	40239.74
9251	706021.01	40229.27
9252	706005.08	40222.29
9253	705998.04	40211.92
9254	705991.21	40196.57
9255	705991.81	40182.78
9256	706001.08	40170.61
9257	706009.06	40159.67
9258	706012.03	40148.49
9259	706012.47	40138.46
9260	706020.18	40133.76
9261	706027.84	40130.34
9262	706040.59	40124.63
9263	706056.00	40115.24
9264	706062.68	40105.49
9265	706069.28	40096.97
9266	706075.55	40097.25
9267	706077.53	40108.64
9268	706083.30	40120.20
9269	706093.16	40123.14
9270	706103.53	40114.80
9271	706104.13	40101.00
9272	706110.74	40092.52

Обозначение характерных точек границ	Координаты, м (система координат МСК-166, зона 3)	
	X	Y
9273	706118.56	40085.32
9274	706132.56	40079.64
9275	706143.75	40081.39
9276	706154.04	40074.30
9277	706161.90	40065.83
9278	706172.12	40061.26
9279	706192.20	40059.63
9280	706207.64	40049.01
9281	706211.89	40037.89
9282	706215.03	40022.96
9283	706215.80	40005.41
9284	706216.29	39994.12
9285	706224.34	39981.90
9286	706234.65	39974.82
9287	706238.88	39963.70
9288	706239.43	39951.18
9289	706242.20	39945.00
9290	706257.27	39943.15
9291	706285.98	39944.42
9292	706297.25	39943.64
9293	706307.68	39934.06
9294	706308.28	39920.25
9295	706309.03	39902.71
9296	706314.66	39860.26
9297	706348.60	39826.57
9298	706374.55	39805.08
9299	706396.75	39783.45
9300	706421.44	39761.92
9301	706430.30	39730.91
9302	706434.15	39699.67
9303	706435.90	39659.56
9304	706436.72	39640.76
9305	706443.84	39620.98
9306	706470.49	39583.20
9307	706508.82	39507.00
9308	706520.06	39478.59
9309	706539.27	39439.24
9310	706572.23	39371.61
9311	706617.61	39276.87
9312	706662.41	39167.04

Обозначение характерных точек границ	Координаты, м (система координат МСК-166, зона 3)	
	X	Y
9313	706689.78	39112.98
9314	706722.89	39041.56
9315	706765.72	38947.99
9316	706801.58	38870.43
9317	706830.21	38816.41
9318	706845.78	38774.37
9319	706891.00	38683.41
9320	706941.82	38578.85
9321	706973.88	38503.65
9322	707013.59	38423.74
9323	707014.10	38412.46
9324	707018.17	38405.10
9325	707023.48	38397.80
9326	707032.44	38393.16
9327	707052.57	38390.28
9328	707072.97	38381.11
9329	707082.13	38371.47
9330	707090.06	38361.76
9331	707090.17	38359.25
9332	707096.59	38355.77
9333	707110.65	38348.84
9334	707120.77	38345.53
9335	707124.68	38341.93
9336	707122.90	38325.51
9337	707119.81	38310.31
9338	707117.98	38295.16
9339	707118.20	38290.14
9340	707129.81	38281.87
9341	707136.37	38274.61
9342	707136.70	38267.07
9343	707137.45	38249.54
9344	707137.89	38239.51
9345	707139.47	38232.04
9346	707152.29	38225.07
9347	707171.60	38212.09
9348	707182.29	38196.22
9349	707188.04	38178.90
9350	707188.64	38165.12
9351	707189.46	38146.31
9352	707198.04	38150.45

Обозначение характерных точек границ	Координаты, м (система координат МСК-166, зона 3)	
	X	Y
9353	707207.64	38159.65
9354	707214.64	38171.26
9355	707226.94	38175.57
9356	707233.06	38178.34
9357	707238.55	38167.29
9358	707240.74	38146.04
9359	707241.01	38139.76
9360	707241.33	38132.23
9361	707246.77	38122.42
9362	707259.42	38119.22
9363	707268.25	38117.08
9364	707281.91	38118.94
9365	707288.77	38105.40
9366	707281.81	38092.56
9367	707265.06	38075.49
9368	707258.07	38063.88
9369	707267.13	38056.75
9370	707283.45	38054.96
9371	707298.00	38065.63
9372	707315.46	38095.28
9373	707327.67	38102.09
9374	707344.65	38114.13
9375	707360.91	38113.60
9376	707379.09	38098.06
9377	707388.65	38079.63
9378	707396.63	38068.68
9379	707407.26	38054.07
9380	707414.10	38040.55
9381	707424.51	38030.95
9382	707449.16	38010.68
9383	707467.06	38001.42
9384	707476.29	37988.57
9385	707485.70	37973.26
9386	707499.80	37966.36
9387	707516.56	37955.83
9388	707541.72	37954.41
9389	707557.10	37947.57
9390	707565.96	37945.45
9391	707576.26	37939.62
9392	707585.52	37928.76

Обозначение характерных точек границ	Координаты, м (система координат МСК-166, зона 3)	
	X	Y
9393	707591.13	37915.24
9394	707596.67	37902.95
9395	707601.97	37896.93
9396	707605.99	37890.85
9397	707616.22	37886.27
9398	707630.18	37883.14
9399	707651.58	37881.57
9400	707672.90	37881.24
9401	707684.35	37877.98
9402	707690.77	37874.50
9403	707695.02	37863.43
9404	707695.61	37849.67
9405	707692.47	37835.74
9406	707686.80	37821.73
9407	707684.90	37807.87
9408	707685.33	37797.88
9409	707690.57	37793.09
9410	707695.63	37792.05
9411	707706.89	37792.54
9412	707734.29	37797.50
9413	707747.69	37806.85
9414	707768.92	37809.04
9415	707801.48	37810.46
9416	707821.53	37811.34
9417	707855.60	37806.56
9418	707869.72	37799.66
9419	707879.08	37786.29
9420	707883.28	37776.46
9421	707884.64	37745.21
9422	707882.90	37727.60
9423	707881.31	37706.23
9424	707884.37	37693.84
9425	707888.67	37681.50
9426	707896.67	37670.58
9427	707906.96	37664.77
9428	707914.75	37658.85
9429	707919.81	37657.83
9430	707920.26	37647.83
9431	707916.94	37637.66
9432	707907.23	37629.73

Обозначение характерных точек границ	Координаты, м (система координат МСК-166, зона 3)	
	X	Y
9433	707897.92	37613.04
9434	707898.41	37601.78
9435	707902.33	37598.21
9436	707918.63	37598.92
9437	707932.24	37603.27
9438	707939.52	37608.59
9439	707949.38	37612.77
9440	707960.67	37613.26
9441	707973.29	37611.32
9442	707982.77	37595.44
9443	707984.73	37579.25
9444	707981.45	37567.83
9445	707972.05	37553.65
9446	707970.04	37542.30
9447	707970.42	37533.55
9448	707979.51	37526.43
9449	707987.40	37518.00
9450	707995.46	37505.84
9451	707996.23	37488.33
9452	707995.66	37472.02
9453	707996.37	37455.78
9454	708000.74	37442.18
9455	708007.39	37433.71
9456	708019.32	37419.20
9457	708039.18	37415.15
9458	708052.59	37433.19
9459	708058.21	37448.46
9460	708066.53	37458.84
9461	708078.62	37469.39
9462	708093.06	37483.79
9463	708104.97	37498.07
9464	708121.91	37512.59
9465	708132.91	37519.34
9466	708149.25	37518.80
9467	708174.62	37512.40
9468	708190.13	37501.80
9469	708198.26	37488.37
9470	708197.44	37478.32
9471	708185.25	37470.28
9472	708175.38	37466.09

Обозначение характерных точек границ	Координаты, м (система координат МСК-166, зона 3)	
	X	Y
9473	708159.26	37461.63
9474	708149.57	37453.70
9475	708141.06	37447.06
9476	708141.51	37437.07
9477	708146.80	37431.04
9478	708153.39	37423.81
9479	708167.22	37423.15
9480	708182.19	37425.06
9481	708194.61	37428.11
9482	708205.61	37434.85
9483	708223.83	37448.17
9484	708235.99	37457.46
9485	708247.49	37452.95
9486	708253.13	37466.97
9487	708272.19	37490.36
9488	708287.72	37508.57
9489	708301.00	37520.40
9490	708310.64	37529.60
9491	708316.78	37532.37
9492	708331.56	37539.28
9493	708352.36	37551.45
9494	708360.89	37556.83
9495	708360.47	37566.83
9496	708359.92	37579.33
9497	708356.00	37582.93
9498	708349.70	37583.90
9499	708337.92	37594.66
9500	708333.57	37608.24
9501	708332.64	37629.50
9502	708331.82	37648.25
9503	708339.07	37654.80
9504	708364.04	37657.17
9505	708380.29	37659.12
9506	708396.68	37657.33
9507	708407.35	37642.79
9508	708418.02	37628.21
9509	708427.61	37609.84
9510	708429.30	37599.89
9511	708439.48	37596.58
9512	708450.69	37598.32

Обозначение характерных точек границ	Координаты, м (система координат МСК-166, зона 3)	
	X	Y
9513	708465.51	37603.99
9514	708483.04	37604.75
9515	708493.06	37605.18
9516	708507.04	37600.79
9517	708518.45	37598.77
9518	708527.48	37592.90
9519	708531.68	37583.07
9520	708532.05	37574.31
9521	708528.73	37564.16
9522	708545.88	37544.86
9523	708542.67	37532.20
9524	708543.16	37520.96
9525	708559.45	37521.66
9526	708572.75	37524.68
9527	708582.86	37531.45
9528	708596.37	37538.30
9529	708603.58	37544.89
9530	708610.35	37562.71
9531	708597.38	37572.16
9532	708592.05	37579.44
9533	708591.67	37588.20
9534	708603.86	37596.24
9535	708622.66	37597.06
9536	708635.15	37598.86
9537	708639.43	37615.33
9538	708638.67	37632.82
9539	708646.88	37645.71
9540	708658.77	37661.25
9541	708664.52	37672.78
9542	708688.05	37680.05
9543	708705.65	37679.58
9544	708720.89	37675.24
9545	708727.64	37664.25
9546	708733.64	37641.97
9547	708740.60	37626.00
9548	708755.03	37611.60
9549	708770.56	37601.00
9550	708784.54	37596.62
9551	708800.72	37599.81
9552	708813.95	37612.92

Обозначение характерных точек границ	Координаты, м (система координат МСК-166, зона 3)	
	X	Y
9553	708829.35	37633.62
9554	708839.88	37651.62
9555	708846.79	37665.70
9556	708857.96	37668.70
9557	708874.40	37665.64
9558	708889.76	37658.80
9559	708896.39	37650.33
9560	708897.00	37636.57
9561	708887.31	37628.64
9562	708892.92	37615.11
9563	708900.86	37605.44
9564	708927.70	37594.10
9565	708959.68	37580.45
9566	708980.21	37570.07
9567	708981.73	37563.87
9568	708982.22	37552.63
9569	708982.81	37538.88
9570	708990.50	37535.46
9571	709002.91	37538.52
9572	709012.50	37548.96
9573	709020.61	37564.32
9574	709020.17	37574.32
9575	709028.57	37583.46
9576	709037.11	37588.85
9577	709047.46	37581.79
9578	709059.55	37563.52
9579	709066.73	37542.54
9580	709072.17	37532.76
9581	709078.77	37525.54
9582	709088.25	37509.66
9583	709101.31	37497.70
9584	709116.67	37490.86
9585	709132.30	37477.78
9586	709145.65	37459.57
9587	709148.76	37445.95
9588	709154.31	37433.67
9589	709165.56	37434.14
9590	709180.50	37437.32
9591	709190.07	37447.74
9592	709207.23	37457.26

Обозначение характерных точек границ	Координаты, м (система координат МСК-166, зона 3)	
	X	Y
9593	709219.04	37474.05
9594	709229.72	37488.29
9595	709238.12	37497.40
9596	709250.42	37502.96
9597	709263.00	37502.27
9598	709274.87	37489.00
9599	709272.96	37475.14
9600	709269.90	37458.74
9601	709270.29	37449.99
9602	709274.39	37442.65
9603	709302.84	37433.78
9604	709509.63	37371.50
9605	709773.05	37275.76
9606	709346.13	30165.96
9607	709217.27	26949.01
9608	713720.06	27082.92
9609	714972.89	27166.80
9610	715823.01	23859.59
9611	716482.33	20794.39
9612	718324.13	20476.99
9613	718928.30	20368.70
9614	719838.83	20199.95
9615	720111.99	21851.80
9616	720131.96	21851.47
9617	720761.67	21840.74
9618	721877.53	21821.83
9619	724111.72	21785.47
9620	724269.84	21782.90
9621	725916.53	21769.79
9622	727676.89	21753.32
9623	727672.46	21535.10
9624	727628.70	19382.65
9625	727604.16	18127.28
9626	727991.27	17871.33
9627	728199.82	17733.43
9628	728372.10	17650.54
9629	728670.55	17507.72
9630	728967.12	17364.30
9631	729014.28	17341.61
9632	729257.67	17228.75

Обозначение характерных точек границ	Координаты, м (система координат МСК-166, зона 3)	
	X	Y
9633	729949.93	16999.05
9634	730170.64	16944.15
9635	730882.69	16774.99
9636	732186.95	16482.16
9637	733185.71	16337.00
9638	735079.74	16037.26
9639	737204.54	15692.00
9640	737913.56	15576.75
9641	737872.11	16007.73
9642	737690.55	20720.26
9643	737488.92	25549.44
9644	739737.94	25799.72
9645	740228.50	25854.33
9646	741314.77	25981.45
9647	742747.98	26145.83
9648	743126.97	26176.57
9649	744152.26	26290.47
9650	744302.75	29051.34
9651	747896.67	30139.81
9652	748584.81	23335.43
9653	749064.73	23408.53
9654	749064.71	23409.34
9655	759754.75	25055.91
9656	759537.63	24561.93
9657	759257.47	24103.24
9658	758932.82	23563.50
9659	758574.90	23006.30
9660	758162.07	22354.61
1	757829.10	21821.53

Площадь муниципального образования 1234575,07 га.

ТЕКСТОВОЕ ОПИСАНИЕ МЕСТОПОЛОЖЕНИЯ ГРАНИЦ
МУНИЦИПАЛЬНОГО ОБРАЗОВАНИЯ
БОГОТОЛЬСКИЙ МУНИЦИПАЛЬНЫЙ ОКРУГ

Со смежной территорией Томской области

Граница муниципального образования Боготольский муниципальный округ на участке со смежной территорией Томской области проходит от узловой точки 1 до узловой точки 1225 протяженностью 202298,65 м.

От точки 1 – узловой точки пересечения границ Кемеровской области – Кузбасса, Томской области и муниципального образования Боготольский муниципальный округ граница следует в северо-восточном направлении прямой линией 33145,87 м по лесу, пересекая реку Правая Плотникова, реку Левая Плотникова, полевою дорогу, реку Медведка, реку Малая Медведка, безымянный ручей, до точки 23.

От точки 23 граница идет в западном направлении прямой линией 856 м по лесу до точки 26. Далее граница проходит на юго-запад прямой линией 1247,35 м по лесу до точки 29. Затем граница следует по лесу: на запад прямой линией 2189,98 м до точки 33, на юго-запад прямой линией 538,85 м до точки 34, на северо-запад прямой линией 8154,69 м, пересекая лесную дорогу, до реки Айдат (точка 46).

От точки 46 граница идет общим направлением на северо-запад извилистой линией 6097,12 м по середине реки Айдат вниз по течению до точки 178. Далее граница проходит извилистой линией по сенокосу: на северо-запад 430,38 м до точки 184, на северо-восток 819,25 м до реки Четь (точка 195). Затем граница следует общим направлением на северо-восток извилистой линией 5110,15 м по середине реки Четь вверх по течению до точки 287.

От точки 287 граница проходит общим направлением на северо-восток извилистой линией 2783,95 м по лесу, огибая озера без названия, до точки 329. Далее граница следует на северо-восток прямой линией 8455,69 м по лесу, сенокосу, пашне, пересекая безымянный ручей, полевою дорогу, реку Буйдушина, до точки 354.

От точки 354 граница идет на восток прямой линией 6686,02 м по лесу, пересекая реку Кархоткина 1-я, реку Кархоткина 2-я, до точки 361. Затем граница проходит в северо-восточном направлении ломаной линией 27486,21 м по лесу и заболоченной местности, пересекая полевою дорогу, безымянные ручьи, реку Кривая Лука, до точки 399.

От точки 399 граница следует в северном направлении прямой линией 3622,03 м по лесу, сенокосу, пересекая курью Казановская, озера без названия, до

точки 403. Далее граница проходит на северо-восток ломаной линией 358,90 м по песчаному берегу до реки Чулым (точка 405). Затем граница идет в юго-восточном направлении плавной линией 2336,10 м по реке Чулым вверх по течению до точки 418.

От точки 418 граница проходит в юго-восточном направлении прямой линией 2658,67 м по лесу и болоту, пересекая полевую дорогу, до точки 420. Далее граница следует на северо-восток прямой линией 2680,00 м по болоту, пересекая безымянный ручей, до точки 422.

От точки 422 граница идет в северо-восточном направлении прямой линией 5136,41 м по лесу, сенокосу, пересекая реку Чулка, озеро Чичкич, озеро без названия, до реки Чулым (точка 427). Затем граница проходит общим направлением на северо-восток извилистой линией 6652,72 м по реке Чулым вверх по течению до точки 477.

От точки 477 граница следует на юго-запад ломаной линией 1728,03 м по лесу и сенокосу до реки Чулым (точка 485). Далее граница идет извилистой линией 16785,66 м по реке Чулым вверх по течению: на юго-восток до точки 516, на северо-восток до точки 557, на юго-запад до точки 583, на восток до точки 606.

От точки 606 граница следует общим направлением на северо-восток извилистой линией 4282,19 м по заболоченной местности, огибая озеро Сахалинское с востока и севера, до точки 638. Затем граница идет на северо-запад прямой линией 3444,16 м по лесу до точки 642. Далее граница проходит в северо-восточном направлении прямой линией 11075,50 м по лесу и заболоченной местности до точки 653.

От точки 653 граница следует на юго-восток прямой линией 5427,11 м по лесу и заболоченной местности до точки 657. Затем граница идет в северо-восточном направлении прямой линией 8953,91 м по лесу и заболоченной местности до точки 662. Далее границы проходит на северо-восток ломаной линией 945,76 м по лесу до реки Малая Еловая (Чимет) (точка 665).

От точки 665 граница следует общим направлением на север извилистой линией 22209,01 м по середине реки Малая Еловая (Чимет) вниз по течению до точки 1225 – узловой точки пересечения границ Томской области, муниципального образования Боготольский муниципальный округ и муниципального образования Енисейский муниципальный округ Красноярского края (далее – Енисейский муниципальный округ).

Со смежным муниципальным образованием
Енисейский муниципальный округ

Граница муниципального образования Боготольский муниципальный округ на участке со смежным муниципальным образованием Енисейский муниципальный округ проходит от узловой точки 1225 до узловой точки 1227 протяженностью 23796,05 м.

От точки 1225 – узловой точки пересечения границ Томской области, муниципального образования Боготольский муниципальный округ и муниципального образования Енисейский муниципальный округ граница идет в

северо-восточном направлении ломаной линией 23796,05 м по лесу, пересекая болото Кукушкино, по лесу и заболоченной местности до реки Еловик до точки 1227 – узловой точки пересечения границ муниципального образования Енисейский муниципальный округ, муниципального образования Боготольский муниципальный округ и муниципального образования Бирилюсский муниципальный округ Красноярского края (далее – Бирилюсский муниципальный округ).

Со смежным муниципальным образованием
Бирилюсский муниципальный округ

Граница муниципального образования Боготольский муниципальный округ на участке со смежным муниципальным образованием Бирилюсский муниципальный округ проходит от узловой точки 1227 до узловой точки 4600 протяженностью 223048,87 м.

От точки 1227 – узловой точки пересечения границ муниципального образования Енисейский муниципальный округ, муниципального образования Боготольский муниципальный округ и муниципального образования Бирилюсский муниципальный округ граница следует общим направлением на юго-запад извилистой линией 31722,46 м по середине реки Еловик вверх по течению до правого безымянного притока реки Еловик (точка 2078).

От точки 2078 граница идет общим направлением на юг извилистой линией 6550,72 м по середине правого безымянного притока реки Еловик вверх по течению до точки 2308. Далее граница проходит в юго-восточном направлении прямой линией 16387,20 м по лесу и заболоченной местности до точки 2313. Затем граница следует на юго-восток извилистой линией 4921,45 м по руслу безымянного ручья вниз по течению до точки 2398.

От точки 2398 граница идет в юго-восточном направлении ломаной линией 302,54 м, пересекая реку Плокобий, по лесу до безымянного ручья (точка 2410). Далее граница проходит на юго-запад извилистой линией 1518,00 м по руслу безымянного ручья вниз по течению до реки Плокобий (точка 2473).

От точки 2473 граница следует извилистой линией по середине реки Плокобий вниз по течению: в юго-западном направлении 7767,39 м до точки 2604, в северо-западном направлении 794,42 м до точки 2613, в юго-западном направлении 881,98 м до протоки Кильчековская (точка 2621). Затем граница идет на юго-запад извилистой линией 4125,88 м по середине протоки Кильчековская до реки Чулым (точка 2640).

От точки 2640 граница проходит в юго-западном направлении плавной линией 1509,60 м по середине реки Чулым вверх по течению до точки 2649. Далее граница следует на юго-запад прямой линией 34916,54 м по заболоченной местности и лесу, пересекая реку Кильчековская, реку Крутая Падь, реку Кильдет, до точки 2658.

От точки 2658 граница идет в юго-западном направлении прямой линией 12058,27 м по лесу, пересекая реку Чиндат, безымянный ручей, до точки 2660. Затем граница проходит в южном направлении ломаной линией 9563,89 м по лесу,

пересекая реку Погадаев, до реки Кандат (точка 2665).

От точки 2665 граница следует общим направлением на юго-восток извилистой линией 90028,53 м по середине реки Кандат вверх по течению до точки 4600 – узловой точки пересечения границ муниципального образования Бирилюсский муниципальный округ, муниципального образования Боготольский муниципальный округ и муниципального образования Ачинский муниципальный округ Красноярского края (далее – Ачинский муниципальный округ).

Со смежным муниципальным образованием
Ачинский муниципальный округ

Граница муниципального образования Боготольский муниципальный округ на участке со смежным муниципальным образованием Ачинский муниципальный округ проходит от узловой точки 4600 до узловой точки 7466 протяженностью 124032,06 м.

От точки 4600 – узловой точки пересечения границ муниципального образования Бирилюсский муниципальный округ, муниципального образования Боготольский муниципальный округ и муниципального образования Ачинский муниципальный округ граница следует в юго-западном направлении извилистой линией 11451,36 м по середине реки Кандат вверх по течению до точки 5343.

От точки 5343 граница идет на юго-восток извилистой линией 1317,18 м по середине реки Кандат вверх по течению до точки 5440. Далее граница проходит на юго-запад ломаной линией 5559,66 м по лесу и сенокосу, пересекая безымянный ручей, до точки 5449. Затем граница следует в южном направлении ломаной линией 1927,35 м по лесу, пересекая полевую дорогу, до точки 5452.

От точки 5452 граница идет в юго-восточном направлении ломаной линией 2870,29 м по лесу, пересекая реку Веремеев, до точки 5462. Далее граница проходит в северо-восточном направлении прямой линией 1038,07 м по лесу до реки Кандат (точка 5463). Затем граница следует извилистой линией по середине реки Кандат вверх по течению: на юго-восток 2049,20 м до точки 5626, на юго-запад 16816,64 м до точки 6847.

От точки 6847 граница идет в юго-восточном направлении ломаной линией 14660,50 м по лесу, пересекая полевую дорогу, до точки 6894. Далее граница проходит на юго-запад прямой линией 2769,40 м по лесу до точки 6901. Затем граница следует на юго-восток ломаной линией 3065,15 м по лесу, пересекая полевые дороги, до точки 6909.

От точки 6909 граница идет на юго-восток ломаной линией 6083,05 м по пашне и лесу, пересекая проселочную дорогу между населенными пунктами деревня Дмитриевка Боготольского муниципального округа и деревня Зеленцы Ачинского муниципального округа, до реки Весновка (точка 6952). Далее граница проходит на юго-восток ломаной линией 505,03 м по середине реки Весновка вниз по течению до точки 6958. Затем граница следует на северо-восток прямой линией 470,71 м по лесу и сенокосу до точки 6962.

От точки 6962 граница идет на юго-восток ломаной линией 2841,33 м по пашне и лесу до реки Улуй (точка 6973). Далее граница проходит общим

направлением на восток извилистой линией 7342,94 м по середине реки Улуй вниз по течению до точки 7278. Затем граница следует в юго-восточном направлении прямой линией 3913,05 м по лесу и пашне, пересекая полевую дорогу, проселочную дорогу между населенными пунктами деревня Коробейниково Боготольского муниципального округа и деревня Борцы Ачинского муниципального округа, до точки 7294.

От точки 7294 граница идет на юго-запад прямой линией 3082,99 м по пашне и лесу до реки Кирюшка (точка 7310). Далее граница проходит в юго-западном направлении извилистой линией 853,87 м по середине реки Кирюшка вверх по течению до точки 7322.

От точки 7322 граница следует в юго-восточном направлении ломаной линией 9555,79 м по лесу и пашне, пересекая Транссибирскую железнодорожную магистраль (участок Мариинск – Красноярск – Тайшет) в точке 7349, автомобильную дорогу Р-255 «Сибирь» Новосибирск – Кемерово – Красноярск – Иркутск в точке 7361, по сенокосу до безымянной протоки реки Чулым (точка 7383). Затем граница идет общим направлением на юго-запад извилистой линией 2614,37 м по безымянной протоке реки Чулым до реки Чулым (точка 7409).

От точки 7409 граница проходит на юго-запад прямой линией 3597,77 м, пересекая реку Чулым, по сенокосу, пересекая проселочную дорогу между населенными пунктами село Красный Завод Боготольского муниципального округа и городской поселок Мазульский Ачинского муниципального округа, до точки 7430. Далее граница следует на северо-восток прямой линией 194,45 м по кустарнику до точки 7432. Затем граница идет на юго-восток прямой линией 1195,98 м по сенокосу и лесу до точки 7439.

От точки 7439 граница проходит в юго-восточном направлении прямой линией 3368,28 м по лесу и пашне, пересекая проселочную дорогу между населенными пунктами село Красный Завод Боготольского муниципального округа и городской поселок Мазульский Ачинского муниципального округа, до точки 7448. Далее граница следует в юго-западном направлении ломаной линией 8918,74 м по лесу, пересекая проселочную дорогу между населенными пунктами село Красный Завод Боготольского муниципального округа и городской поселок Мазульский Ачинского муниципального округа, реку Черемушка, до точки 7462.

От точки 7462 граница идет на юго-запад прямой линией 5968,91 м по лесу, пересекая безымянный ручей, до точки 7466 – узловой точки пересечения границ муниципального образования Ачинский муниципальный округ, муниципального образования Боготольский муниципальный округ и муниципального образования Назаровский муниципальный округ Красноярского края (далее – Назаровский муниципальный округ).

Со смежным муниципальным образованием
Назаровский муниципальный округ

Граница муниципального образования Боготольский муниципальный округ на участке со смежным муниципальным образованием Назаровский муниципальный округ проходит от узловой точки 7466 до узловой точки 7881

протяженностью 47942,09 м.

От точки 7466 – узловой точки пересечения границ муниципального образования Ачинский муниципальный округ, муниципального образования Боготольский муниципальный округ и муниципального образования Назаровский муниципальный округ граница следует общим направлением на юго-запад ломаной линией 161,46 м по пастбищу, пересекая реку Чулым до середины (точка 7469).

От точки 7469 граница идет общим направлением на юго-запад извилистой линией 47780,63 м по середине реки Чулым вниз по течению до точки 7881 – узловой точки пересечения границ муниципального образования Назаровский муниципальный округ, муниципального образования Боготольский муниципальный округ и муниципального образования Шарыповский муниципальный округ Красноярского края (далее – Шарыповский муниципальный округ).

Со смежным муниципальным образованием
Шарыповский муниципальный округ

Граница муниципального образования Боготольский муниципальный округ на участке со смежным муниципальным образованием Шарыповский муниципальный округ проходит от узловой точки 7881 до узловой точки 8008 протяженностью 28962,90 м.

От точки 7881 – узловой точки пересечения границ муниципального образования Назаровский муниципальный округ, муниципального образования Боготольский муниципальный округ и муниципального образования Шарыповский муниципальный округ граница следует общим направлением на юго-запад извилистой линией 28962,90 м по середине реки Чулым вниз по течению до точки 8008 – узловой точки пересечения границ муниципального образования Шарыповский муниципальный округ, муниципального образования Боготольский муниципальный округ и Кемеровской области – Кузбасса.

Со смежной территорией Кемеровской области – Кузбасса

Граница муниципального образования Боготольский муниципальный округ на участке со смежной территорией Кемеровской области – Кузбасса проходит от узловой точки 8008 до узловой точки 1 протяженностью 179036,07 м.

От точки 8008 – узловой точки пересечения границ муниципального образования Шарыповский муниципальный округ, муниципального образования Боготольский муниципальный округ и Кемеровской области – Кузбасса граница идет общим направлением на северо-запад извилистой линией 8209,86 м по середине реки Чулым вниз по течению до точки 8076.

От точки 8076 граница следует на северо-восток прямой линией 2336,81 м по пастбищу до реки Чулым (точка 8084). Далее граница проходит в северо-восточном направлении извилистой линией 6375,03 м по середине реки Чулым вниз по течению до реки Итатка (точка 8147). Затем граница идет общим направлением на запад извилистой линией 4801,76 м по середине реки Итатка вверх по течению до

точки 8413.

От точки 8413 граница следует на северо-восток прямой линией 423,66 м по лесу и пастбищу до точки 8415. Далее граница проходит на северо-запад прямой линией 2595,90 м по пастбищу, лесу и пашне до точки 8429. Затем граница идет на север прямой линией 3004,12 м по пашне и лесу, пересекая автомобильную дорогу Р-255 «Сибирь» Новосибирск – Кемерово – Красноярск – Иркутск, до точки 8446.

От точки 8446 граница следует на запад прямой линией 52,57 м по пашне до точки 8447. Далее граница проходит на северо-запад прямой линией 704,39 м по пашне, пересекая Транссибирскую железнодорожную магистраль (участок Мариинск – Красноярск – Тайшет), по лесу до точки 8455. Затем граница идет на восток по лесу 124,80 м до точки 8456.

От точки 8456 граница следует на север 2487,64 м по лесу, сенокосу и пашне до реки Карпушанка (точка 8472). Затем граница проходит в северо-восточном направлении извилистой линией 614,99 м по середине реки Карпушанка вниз по течению до реки Косуль (точка 8495). Далее граница идет общим направлением на запад извилистой линией 5009,68 м по середине реки Косуль вверх по течению до ключа Крапивкин (точка 8936).

От точки 8936 граница следует на северо-запад извилистой линией 1848,26 м по руслу ключа Крапивкин вверх по течению до точки 9047. Затем граница проходит на запад ломаной линией 1899,17 м по границе леса и пастбища до точки 9064. Далее граница идет на северо-запад прямой линией 1506,72 м по лесу до точки 9076.

От точки 9076 граница следует на северо-восток прямой линией 2899,28 м по лесу и пашне до точки 9078. Затем граница проходит на северо-запад прямой линией 2351,40 м по лесу и пашне до точки 9080. Далее граница идет на север прямой линией 438,95 м по лесу до точки 9081.

От точки 9081 граница следует на запад прямой линией 3752,08 м по лесу и пашне до точки 9088. Затем граница проходит на север ломаной линией 11089,64 м по лесу, пересекая полевые дороги, реку Таежный Айдат, до точки 9098. Далее граница идет на запад прямой линией 8613,21 м по лесу до реки Кузьминка (точка 9099).

От точки 9099 граница следует общим направлением на северо-запад извилистой линией 7060,24 м по середине реки Кузьминка вниз по течению до точки 9304. Затем граница проходит на северо-запад ломаной линией 1348,25 м по лесу до реки Кузьминка (точка 9322). Далее граница идет в северо-западном направлении извилистой линией 4208,54 м по середине реки Кузьминка вниз по течению до точки 9602.

От точки 9602 граница следует в северо-западном направлении по лесу прямой линией 526,04 м до точки 9605. Затем граница проходит на запад прямой линией 10342,14 м по лесу, пересекая просеку, реку Аргутат, безымянный ручей, лесную дорогу, до точки 9607. Далее граница идет в северном направлении прямой линией 5760,42 м по лесу, пересекая безымянный ручей, до точки 9609.

От точки 9609 граница следует на северо-запад прямой линией 6550,03 м по лесу, пересекая реку Дмитриевка, автомобильную дорогу Ступишино – Георгиевка, до точки 9611. Затем граница проходит в северо-западном направлении прямой

линией 3408,78 м по лесу, пересекая автомобильную дорогу Ступишино – Георгиевка, до точки 9614. Далее граница идет в северо-восточном направлении прямой линией по лесу 1674,28 м до точки 9615.

От точки 9615 граница следует на север прямой линией 7565,60 м по лесу и заболоченной местности до точки 9622. Затем граница проходит в западном направлении прямой линией 3626,77 м по лесу до точки 9625. Далее граница идет в северо-западном направлении ломаной линией 10709,44 м по лесу и заболоченной местности, пересекая автомобильную дорогу Ступишино – Георгиевка, лесную дорогу, до точки 9640.

От точки 9640 граница следует на восток прямой линией 9982,38 м по лесу до точки 9643. Затем граница проходит на северо-восток прямой линией 6704,61 м по лесу, пересекая лесную дорогу, по лесу и заболоченной местности до точки 9649. Далее граница идет в восточном направлении прямой линией 2762,89 м по лесу до точки 9650.

От точки 9650 граница следует в северо-восточном направлении прямой линией 3755,13 м по лесу до точки 9651. Затем граница проходит на северо-запад прямой линией 6839,09 м по лесу и заболоченной местности до точки 9652. Далее граница идет в северо-восточном направлении прямой линией 11302,37 м по лесу, пересекая лесную дорогу, до точки 9655.

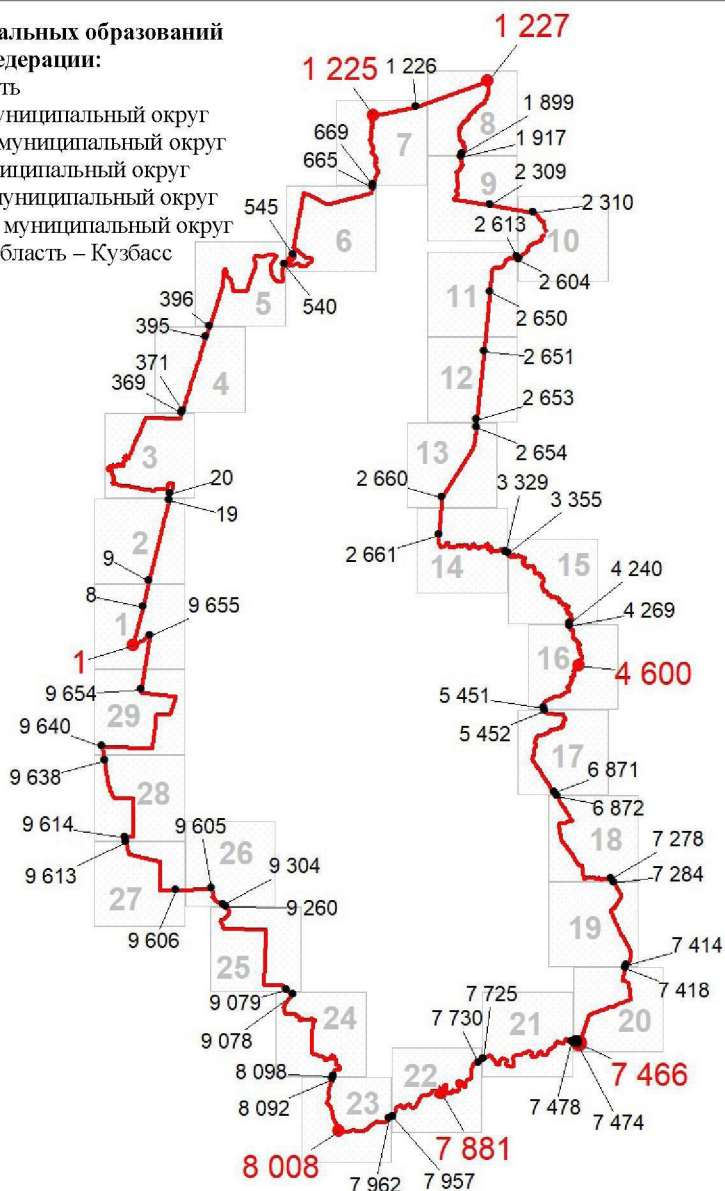
От точки 9655 граница следует в юго-западном направлении ломаной линией 3769,15 м по заболоченной местности, лесу до точки 1 – узловой точки пересечения границ Кемеровской области – Кузбасса, Томской области и муниципального образования Боготольский муниципальный округ.

ГРАФИЧЕСКОЕ ОТОБРАЖЕНИЕ МЕСТОПОЛОЖЕНИЯ ГРАНИЦ МУНИЦИПАЛЬНОГО ОБРАЗОВАНИЯ БОГОТОЛЬСКИЙ МУНИЦИПАЛЬНЫЙ ОКРУГ

Раздел I. Обзорная схема местоположения границ муниципального образования

**Список смежных муниципальных образований
и субъектов Российской Федерации:**

1 – 1225	Томская область
1225 – 1227	Енисейский муниципальный округ
1227 – 4600	Бирюльский муниципальный округ
4600 – 7466	Ачинский муниципальный округ
7466 – 7881	Назаровский муниципальный округ
7881 – 8008	Шарьповский муниципальный округ
8008 – 1	Кемеровская область – Кузбасс



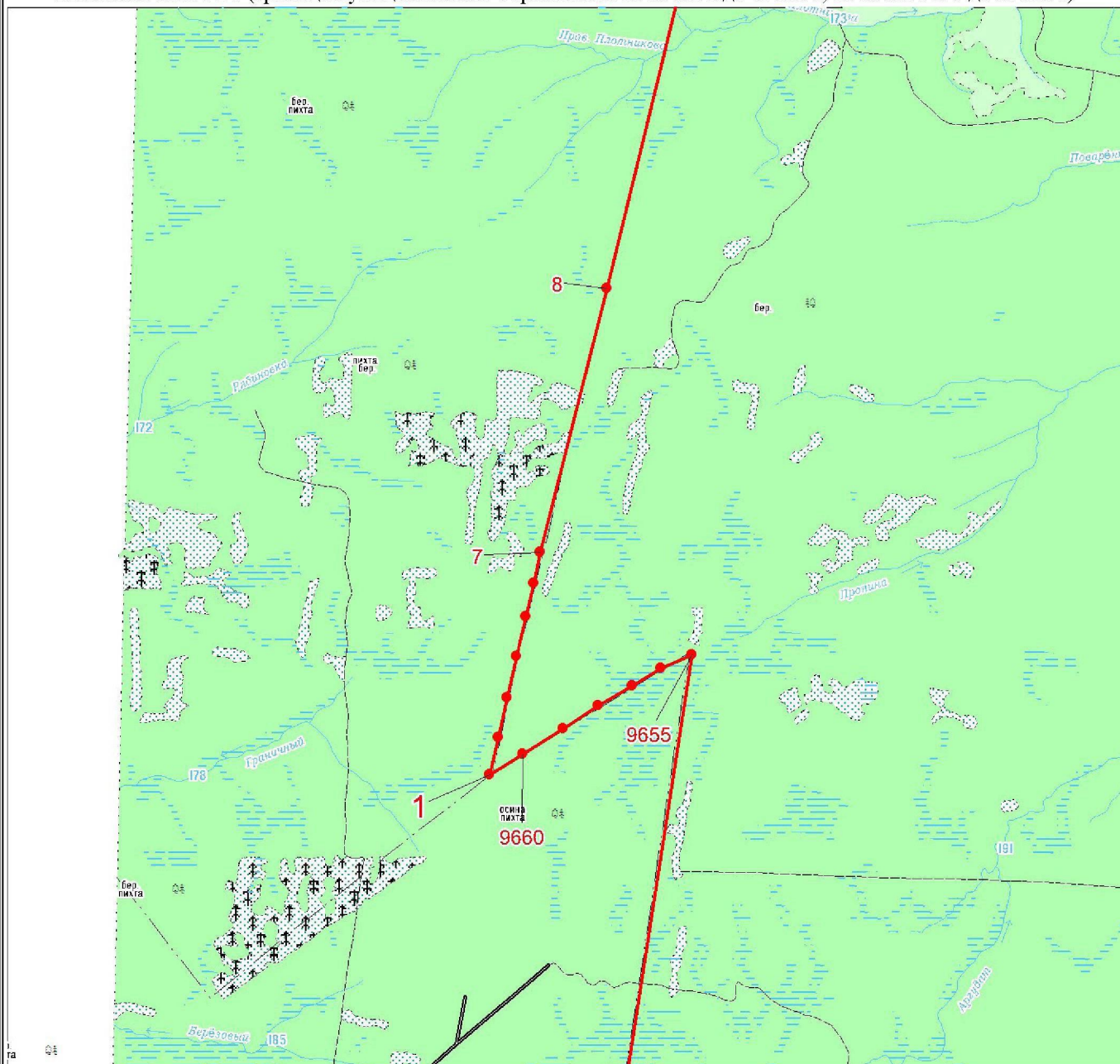
Масштаб 1:1500000

Используемые условные знаки и обозначения:

	Граница муниципального образования
	Узловая точка границы муниципального образования и ее номер
	Поворотная точка границы муниципального образования и ее номер
	Номер выносного листа обзорной схемы местоположения границ муниципального образования

Раздел II. Выносные листы обзорной схемы местоположения границ муниципального образования

Выносной лист № 1 (граница муниципального образования от точки 1 до точки 8, от точки 9655 до точки 1)




Масштаб 1:100000

Условные обозначения:



Граница муниципального образования

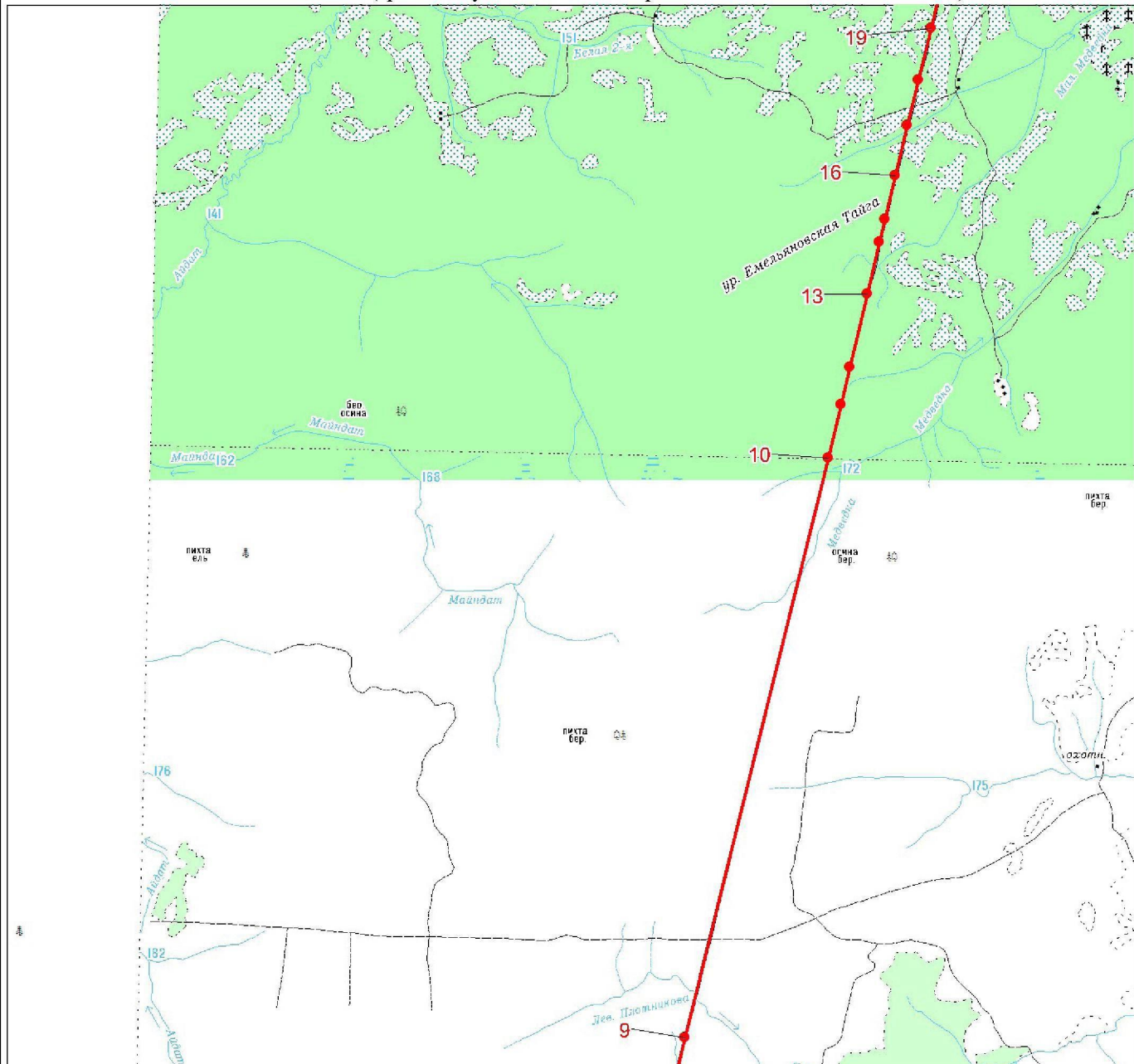


Характерная точка границы муниципального образования



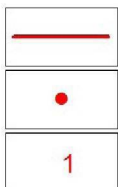
Надписи номеров характерных точек границы муниципального образования

Выносной лист № 2 (граница муниципального образования от точки 9 до точки 19)



Масштаб 1:100000

Условные обозначения:

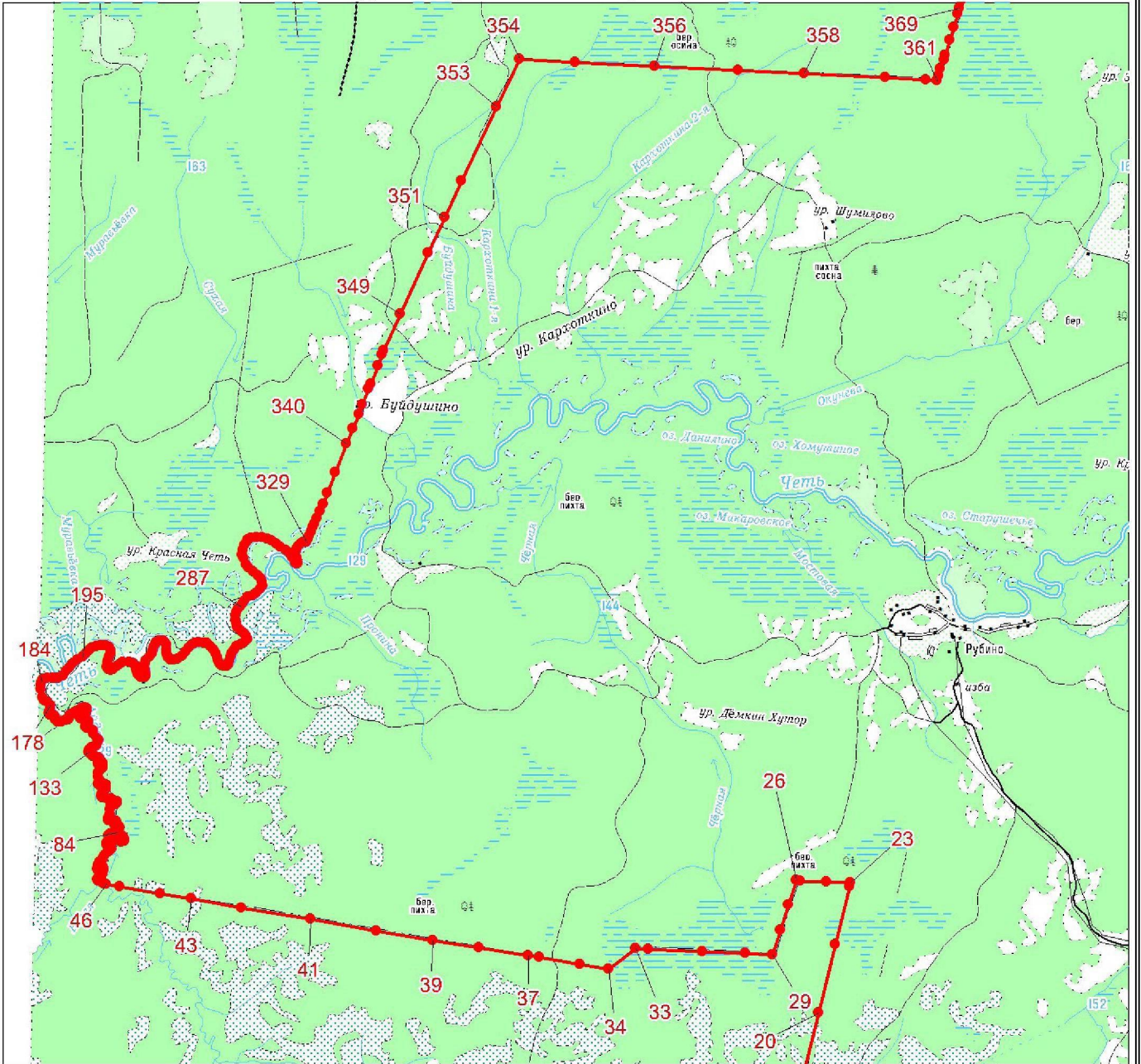


Граница муниципального образования

Характерная точка границы муниципального образования


Надписи номеров характерных точек границы муниципального образования

Выносной лист № 3 (граница муниципального образования от точки 20 до точки 369)



Масштаб 1:100000

Условные обозначения:

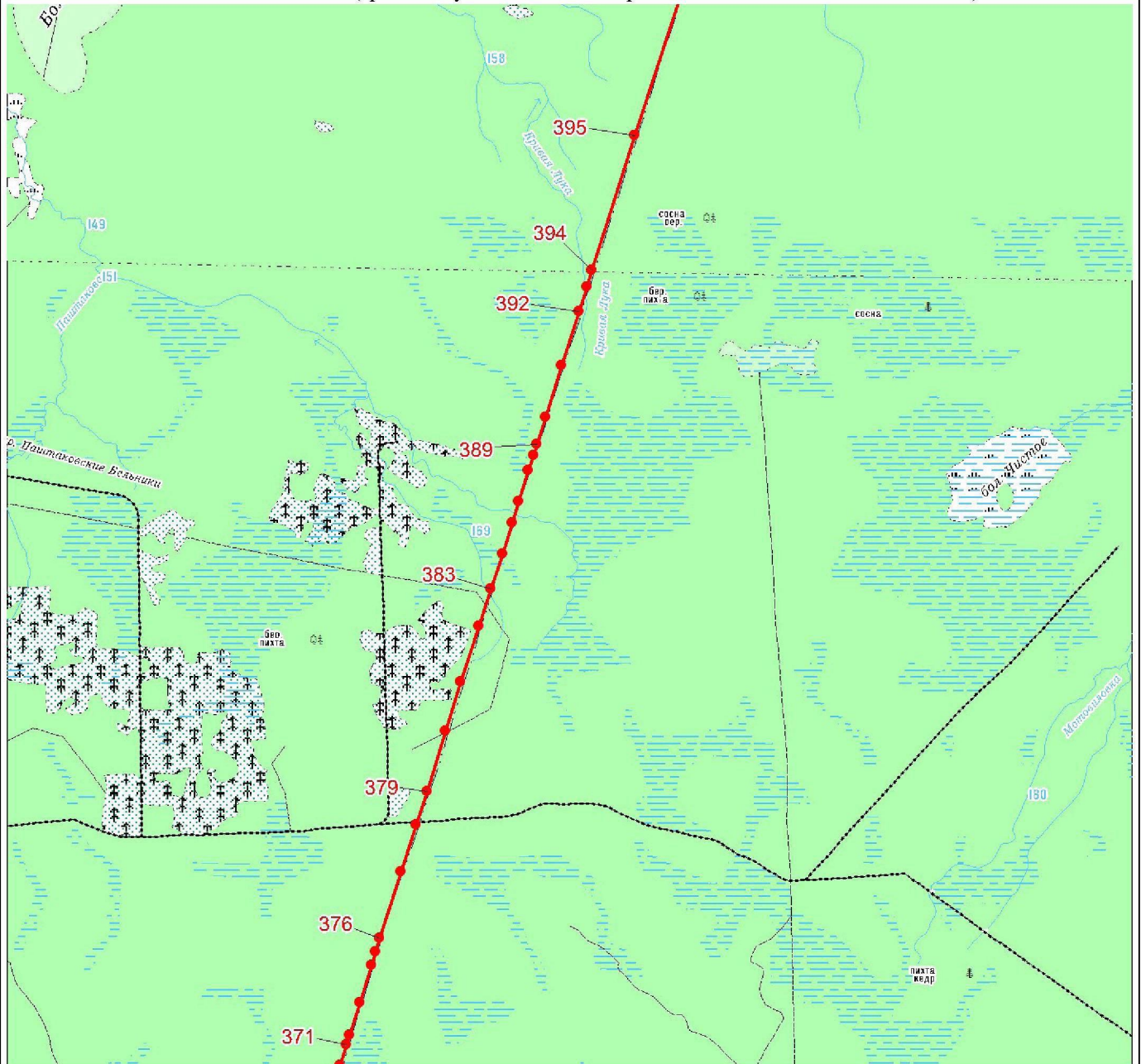


Граница муниципального образования

Характерная точка границы муниципального образования

Надписи номеров характерных точек границы муниципального образования

Выносной лист № 4 (граница муниципального образования от точки 371 до точки 395)



Масштаб 1:100000

Условные обозначения:



Граница муниципального образования

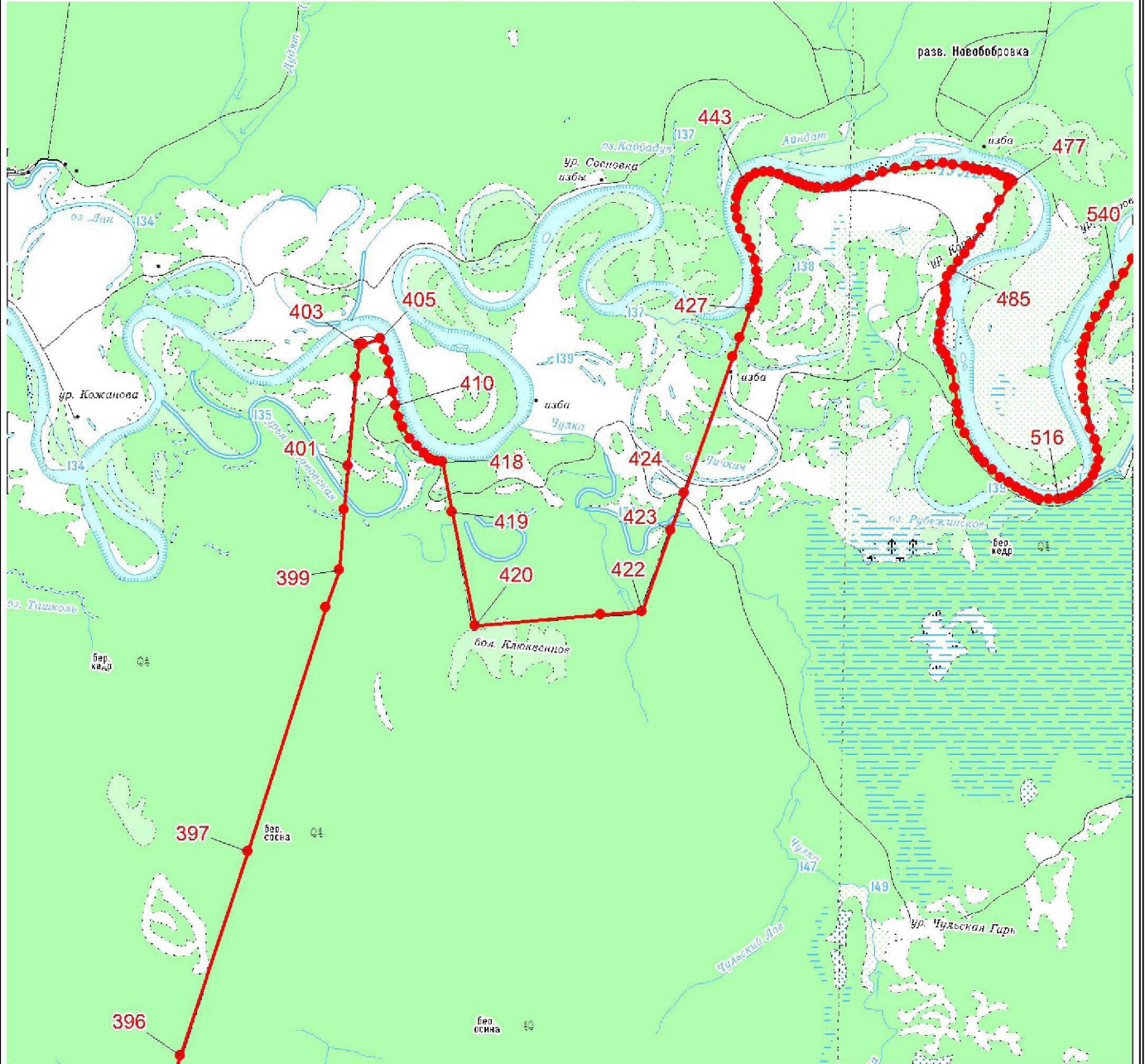


Характерная точка границы муниципального образования



Надписи номеров характерных точек границы муниципального образования

Выносной лист № 5 (граница муниципального образования от точки 396 до точки 540)



Масштаб 1:100000

Условные обозначения:



Граница муниципального образования

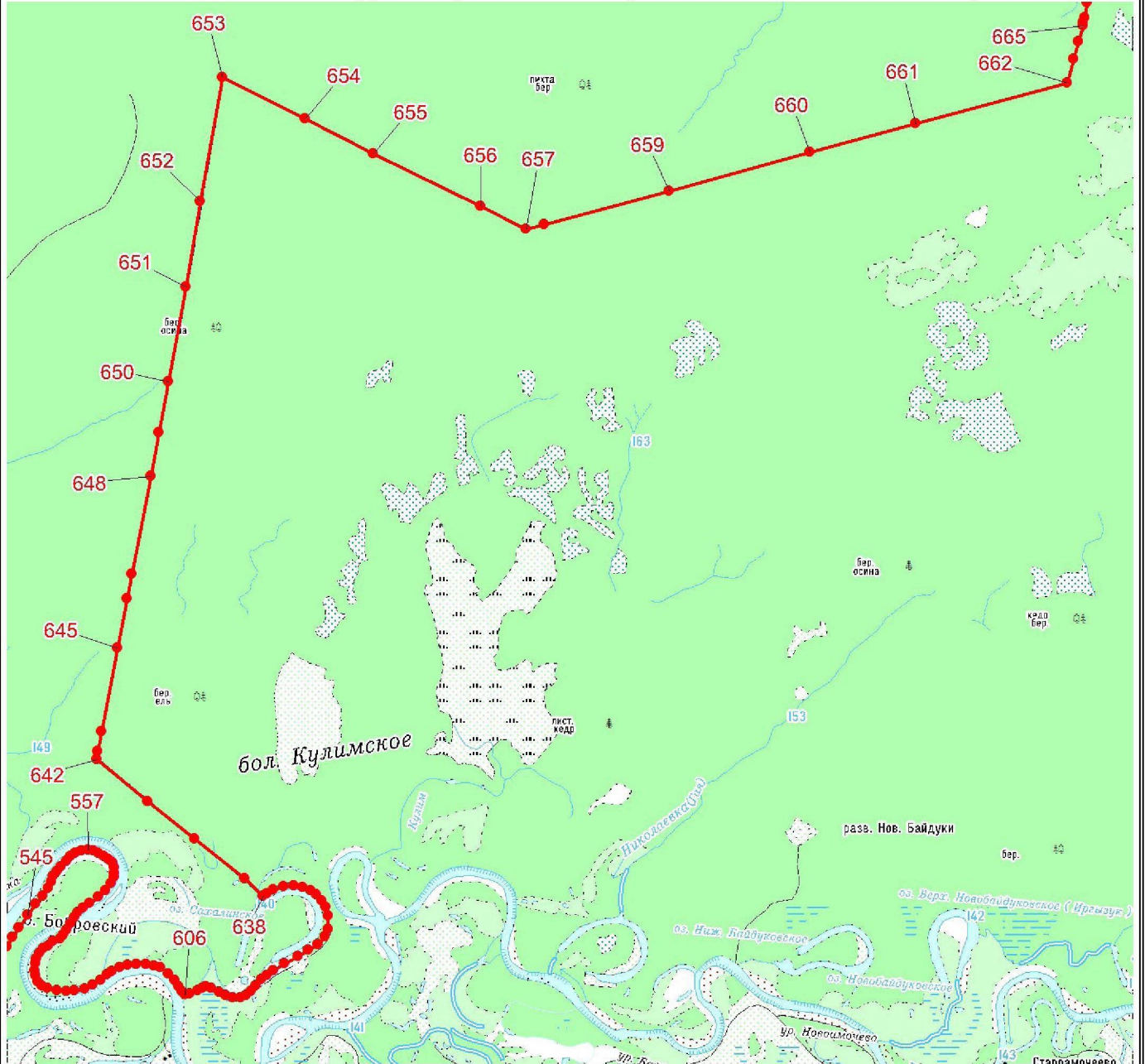


Характерная точка границы муниципального образования



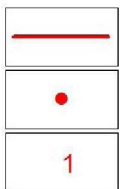
Надписи номеров характерных точек границы муниципального образования

Выносной лист № 6 (граница муниципального образования от точки 545 до точки 665)



Масштаб 1:100000

Условные обозначения:

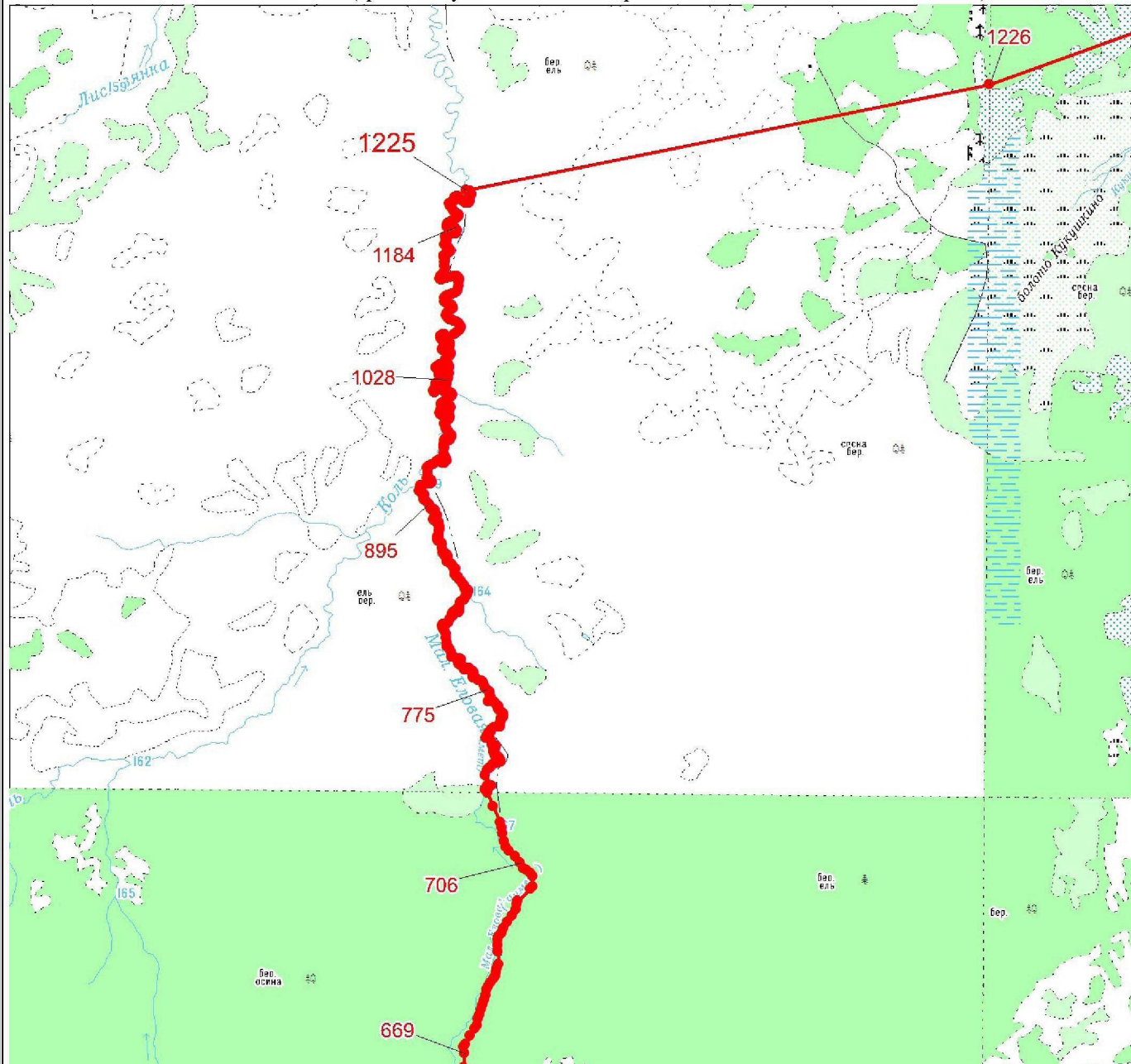


Граница муниципального образования

Характерная точка границы муниципального образования

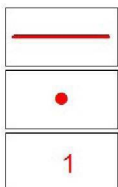
Надписи номеров характерных точек границы муниципального образования

Выносной лист № 7 (граница муниципального образования от точки 669 до точки 1226)



Масштаб 1:100000

Условные обозначения:

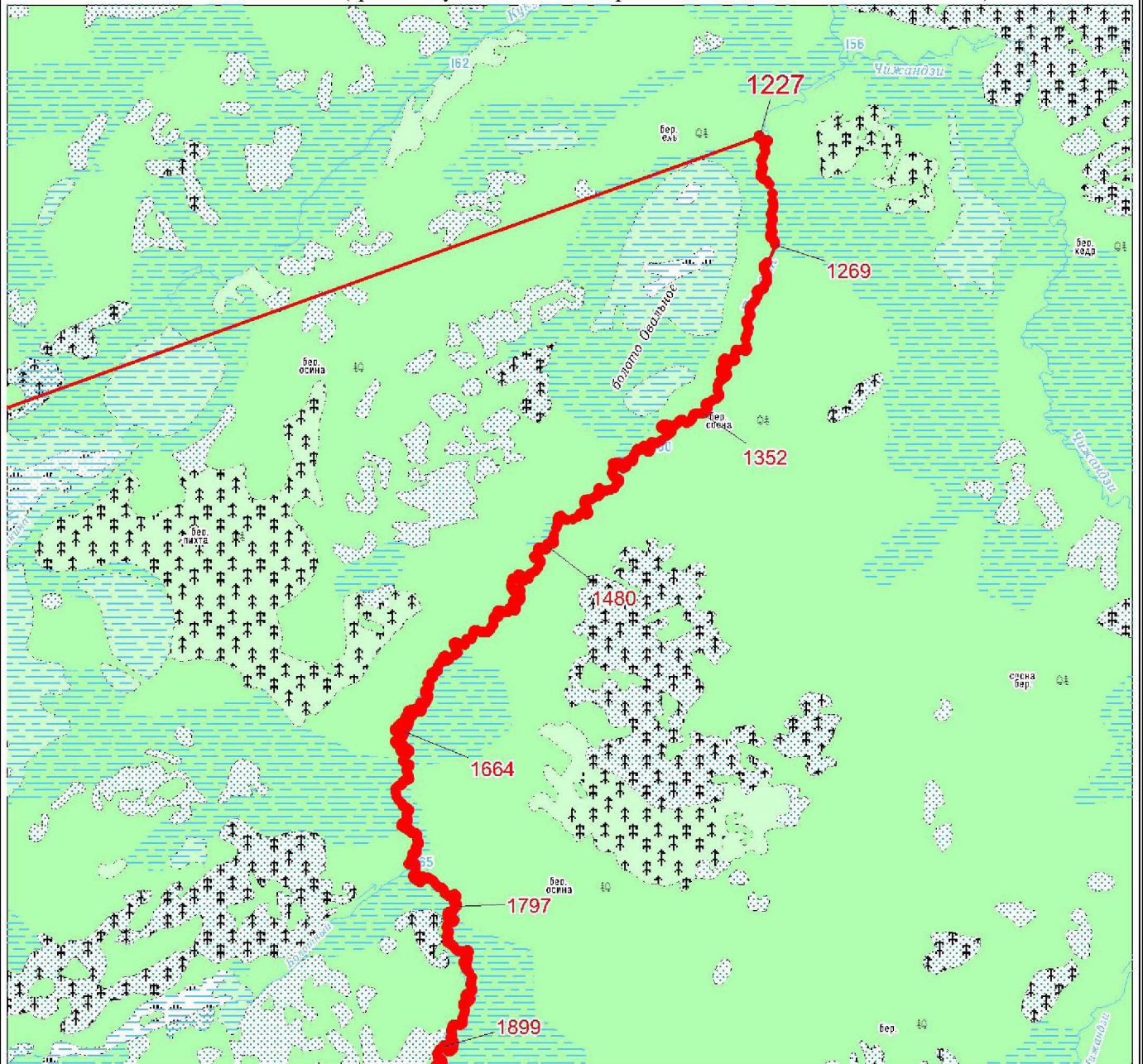


Граница муниципального образования

Характерная точка границы муниципального образования

Надписи номеров характерных точек границы муниципального образования

Выносной лист № 8 (граница муниципального образования от точки 1227 до точки 1899)



Масштаб 1:100000

Условные обозначения:



Граница муниципального образования

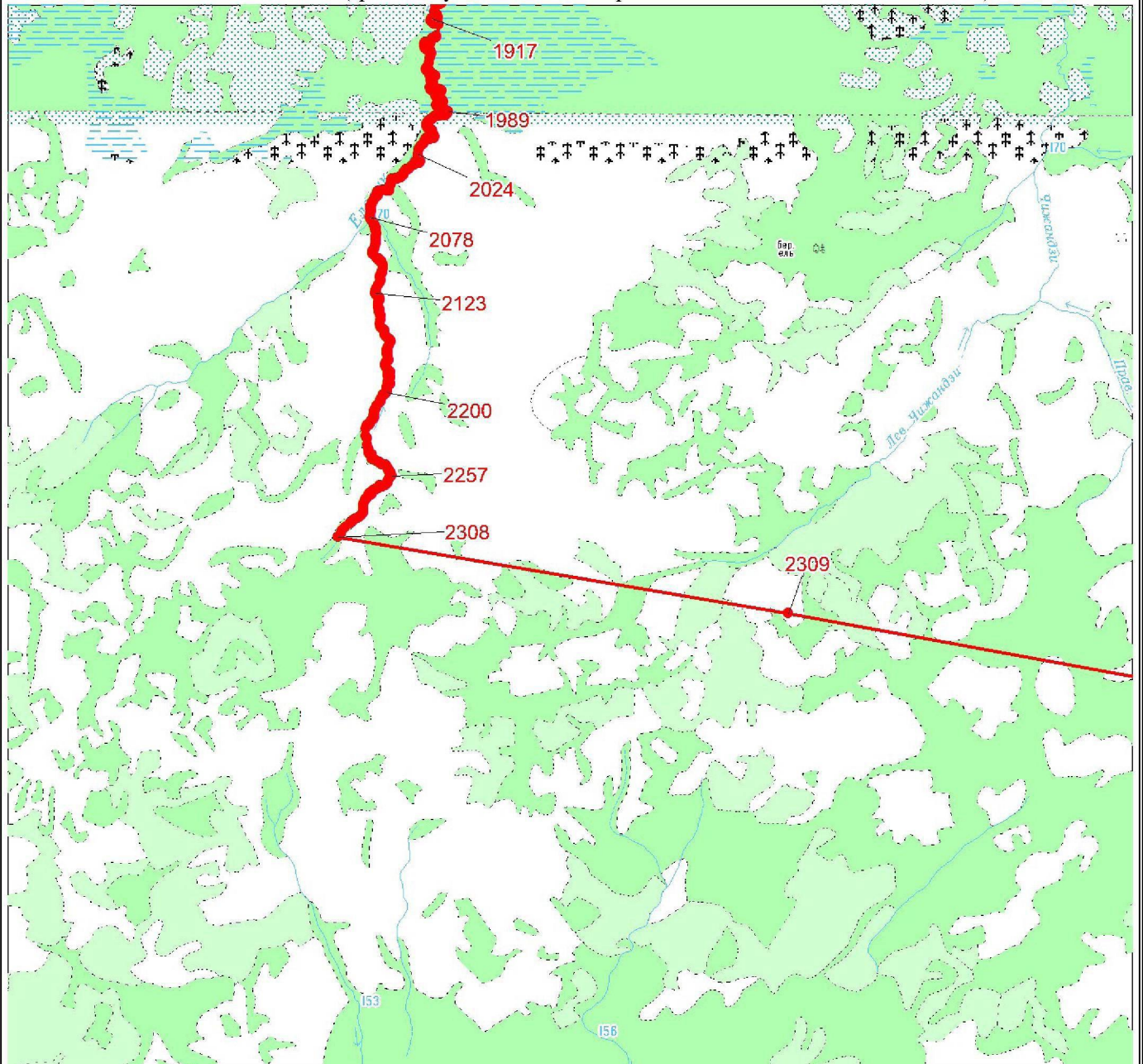


Характерная точка границы муниципального образования



Надписи номеров характерных точек границы муниципального образования

Выносной лист № 9 (граница муниципального образования от точки 1917 до точки 2309)




Масштаб 1:100000

Условные обозначения:



Граница муниципального образования

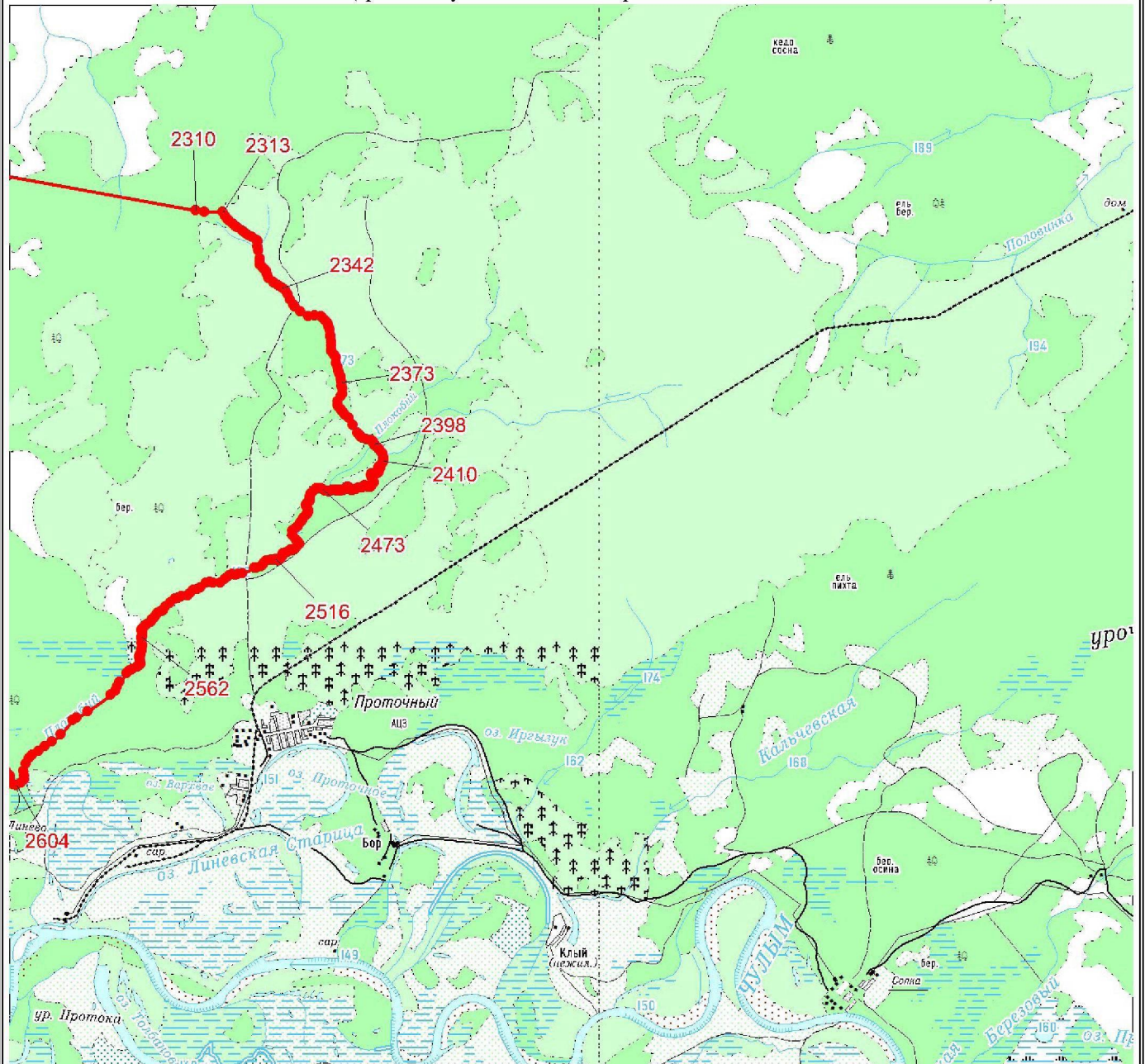


Характерная точка границы муниципального образования



Надписи номеров характерных точек границы муниципального образования

Выносной лист № 10 (граница муниципального образования от точки 2310 до точки 2604)




Масштаб 1:100000

Условные обозначения:



Граница муниципального образования

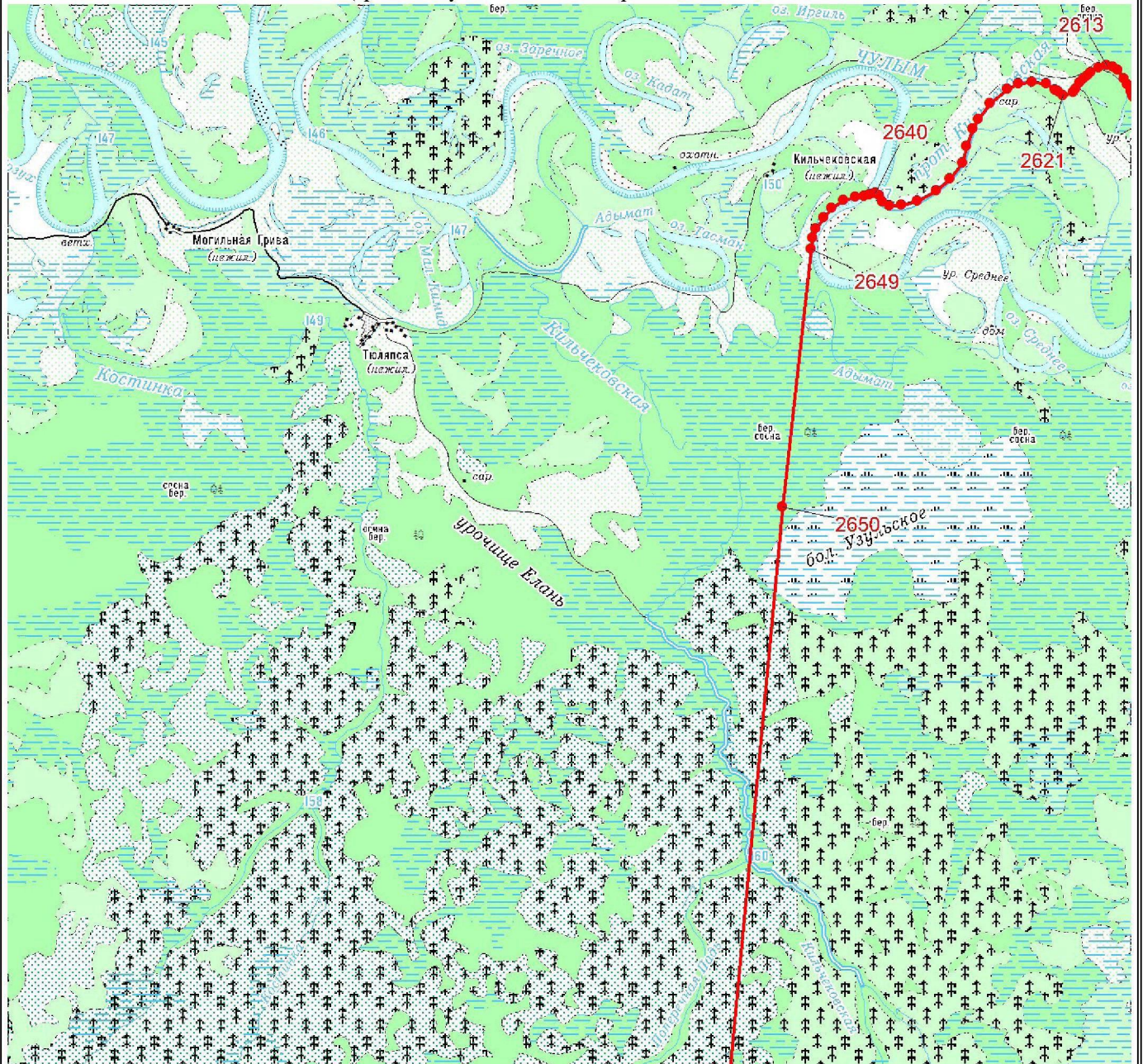


Характерная точка границы муниципального образования



Надписи номеров характерных точек границы муниципального образования

Выносной лист № 11 (граница муниципального образования от точки 2613 до точки 2650)



Масштаб 1:100000

Условные обозначения:



Граница муниципального образования

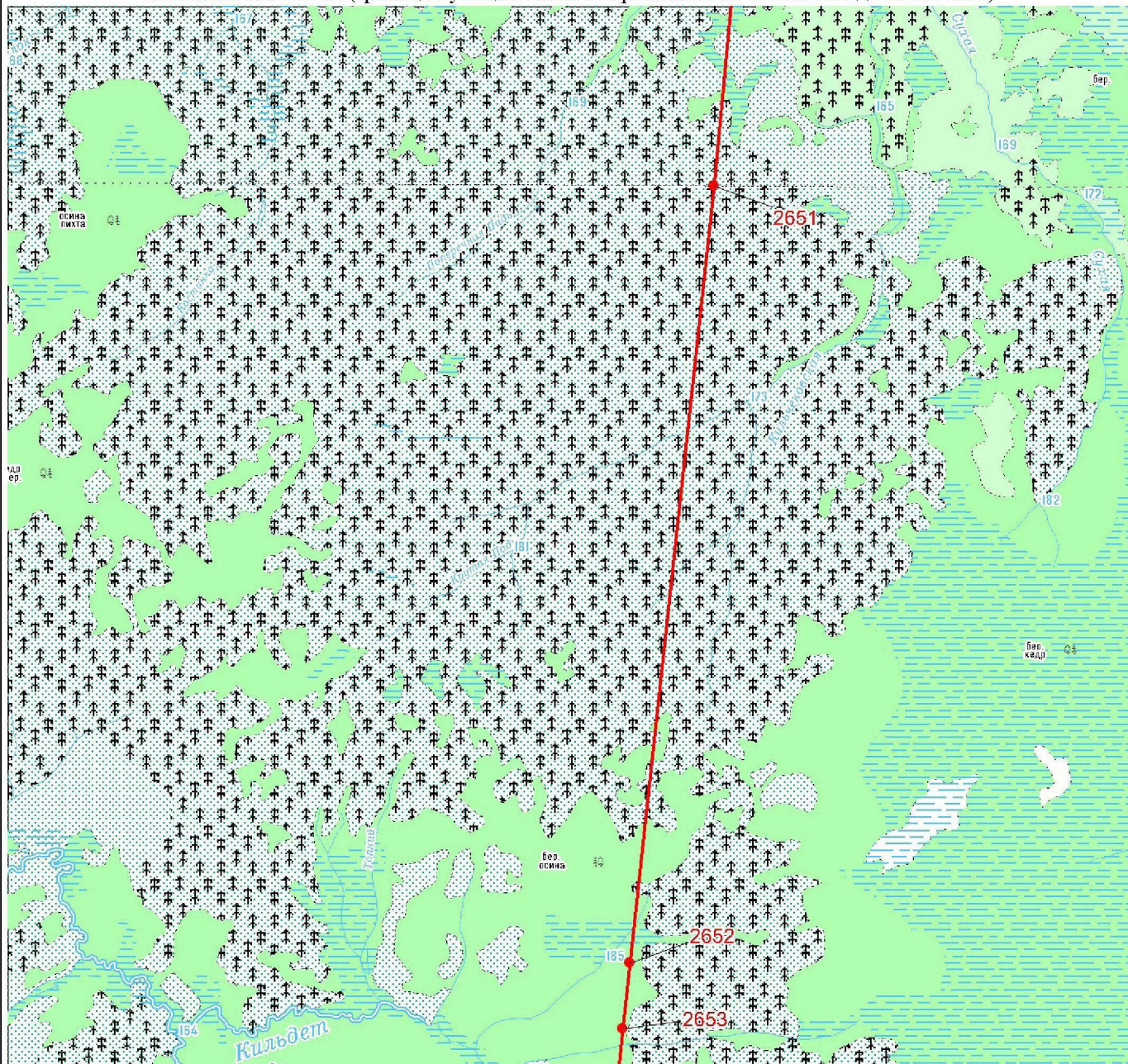


Характерная точка границы муниципального образования



Надписи номеров характерных точек границы муниципального образования

Выносной лист № 12 (граница муниципального образования от точки 2651 до точки 2653)




Масштаб 1:100000

Условные обозначения:



Граница муниципального образования

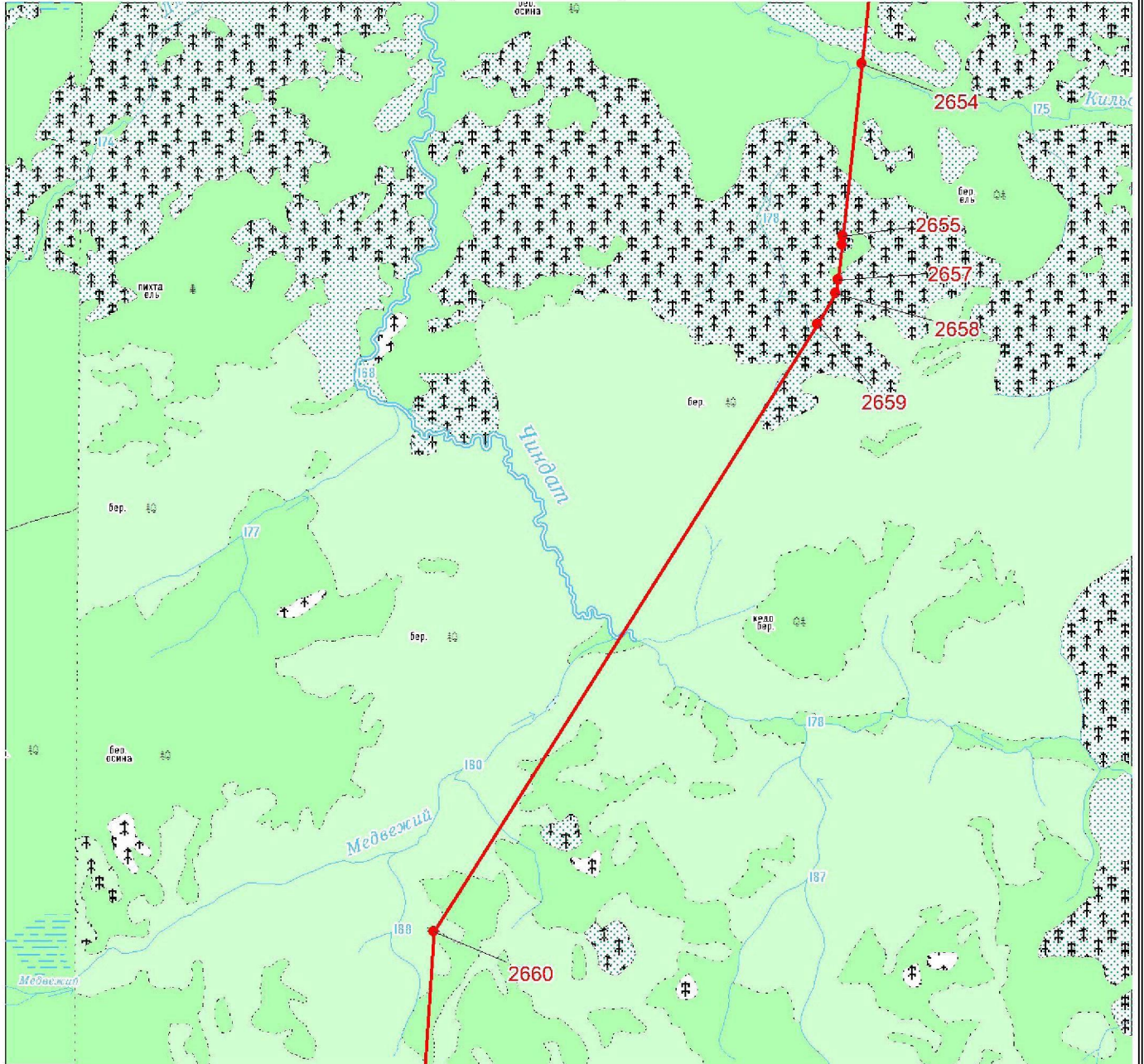


Характерная точка границы муниципального образования



Надписи номеров характерных точек границы муниципального образования

Выносной лист № 13 (граница муниципального образования от точки 2654 до точки 2660)



Масштаб 1:100000

Условные обозначения:



Граница муниципального образования

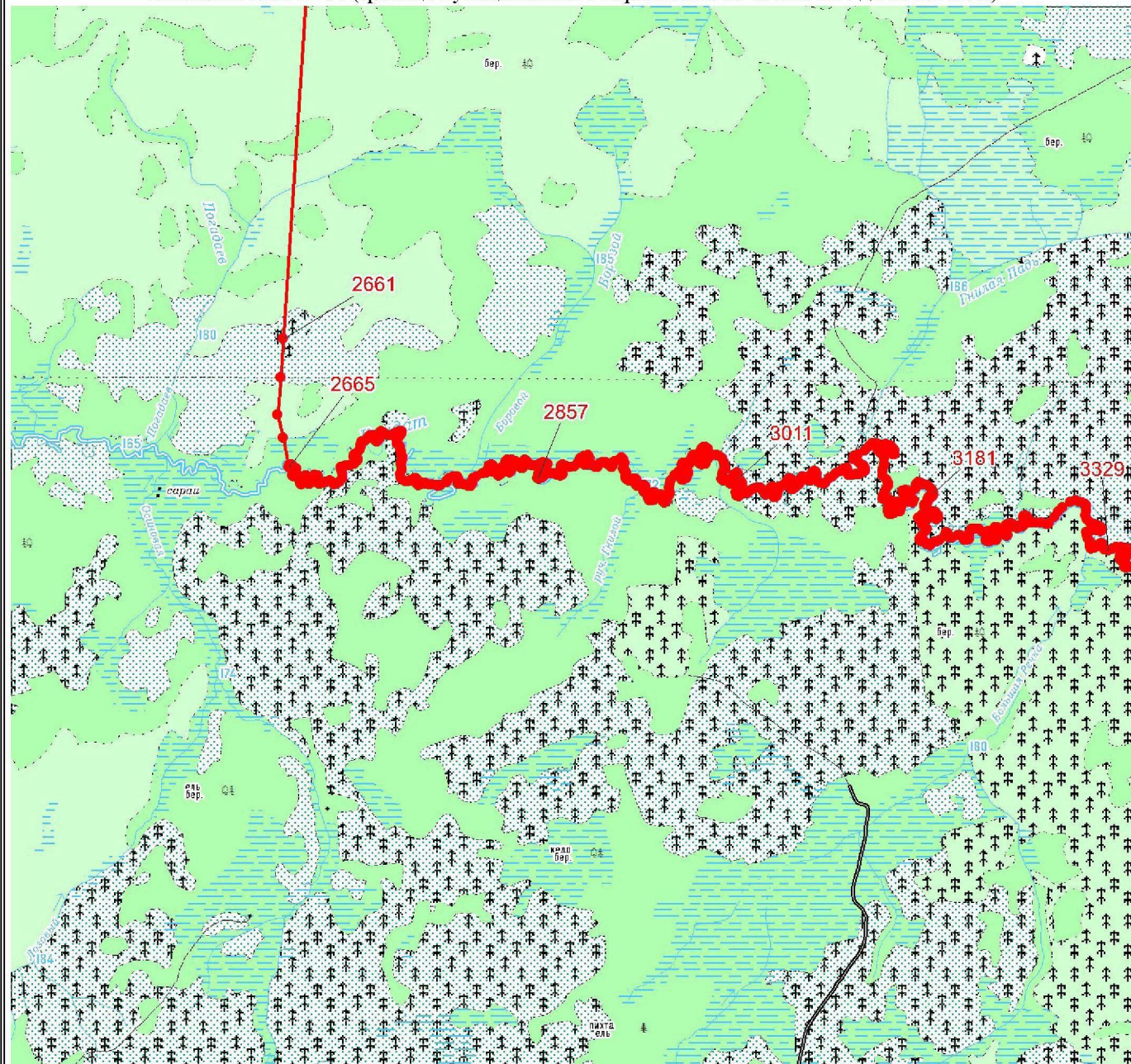


Характерная точка границы муниципального образования



Надписи номеров характерных точек границы муниципального образования

Выносной лист № 14 (граница муниципального образования от точки 2661 до точки 3329)




Масштаб 1:100000

Условные обозначения:



Граница муниципального образования

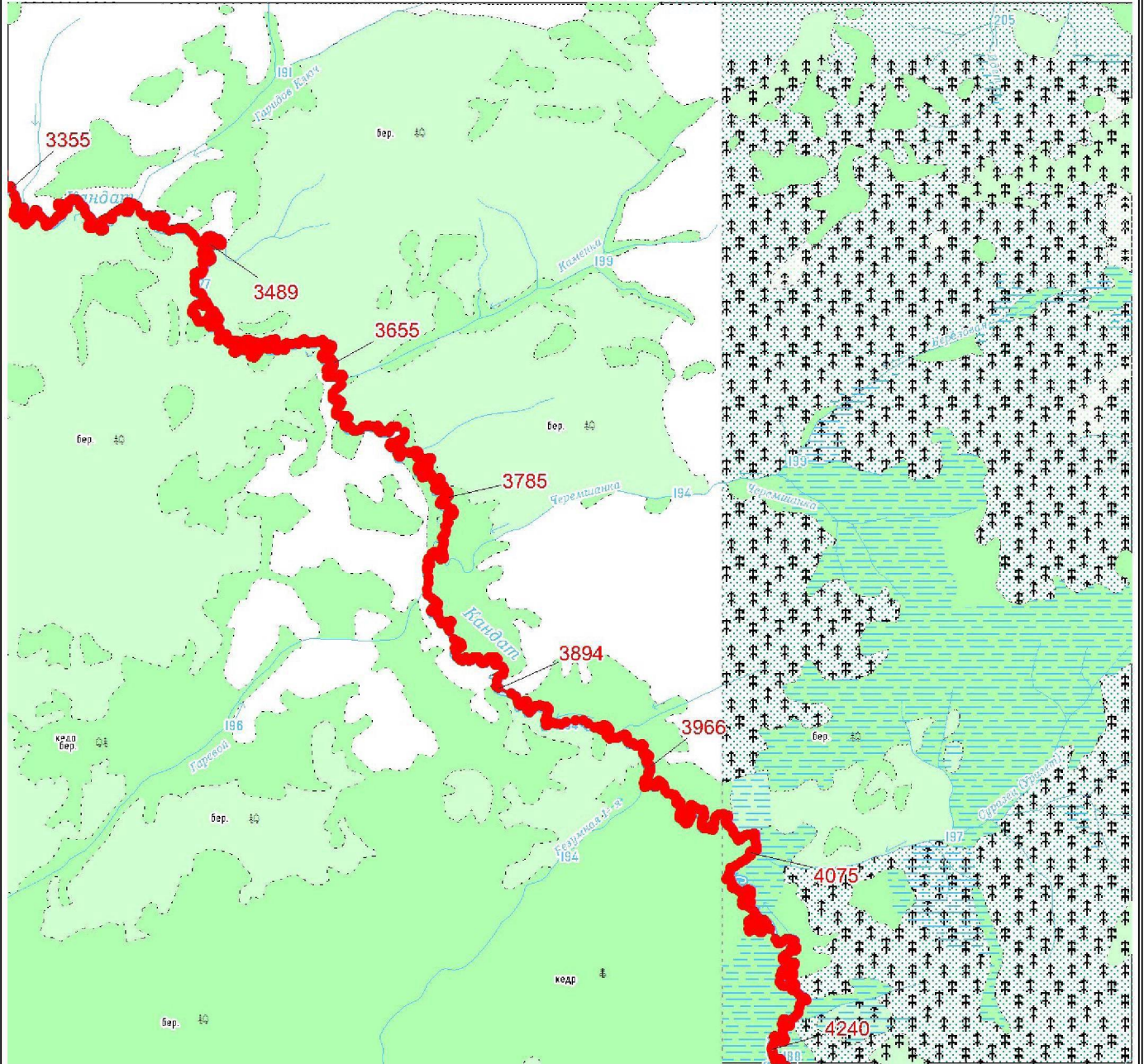


Характерная точка границы муниципального образования



Надписи номеров характерных точек границы муниципального образования

Выносной лист № 15 (граница муниципального образования от точки 3355 до точки 4240)



Масштаб 1:100000

Условные обозначения:



Граница муниципального образования

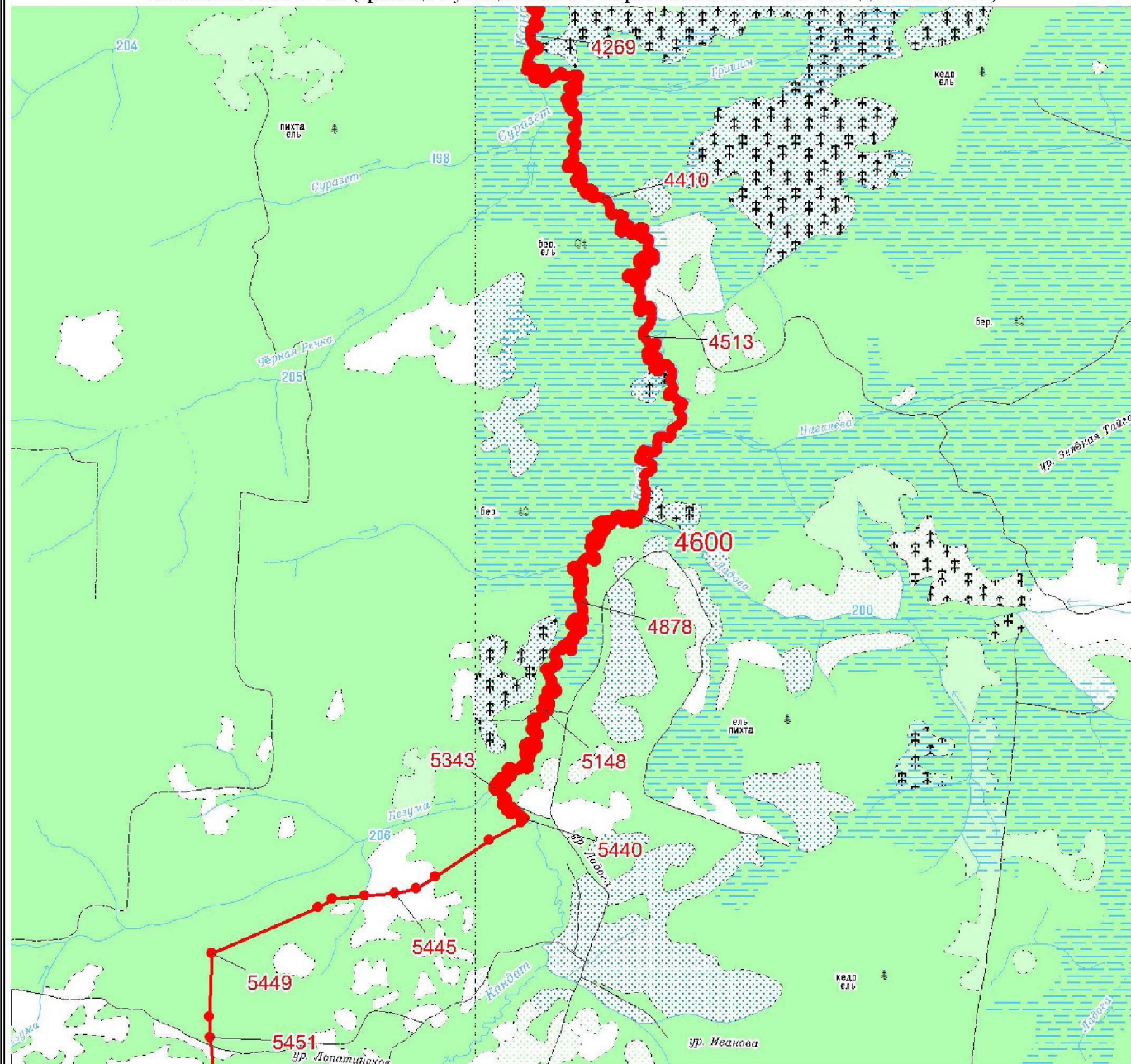


Характерная точка границы муниципального образования



Надписи номеров характерных точек границы муниципального образования

Выносной лист № 16 (граница муниципального образования от точки 4269 до точки 5451)



Масштаб 1:100000

Условные обозначения:



Граница муниципального образования

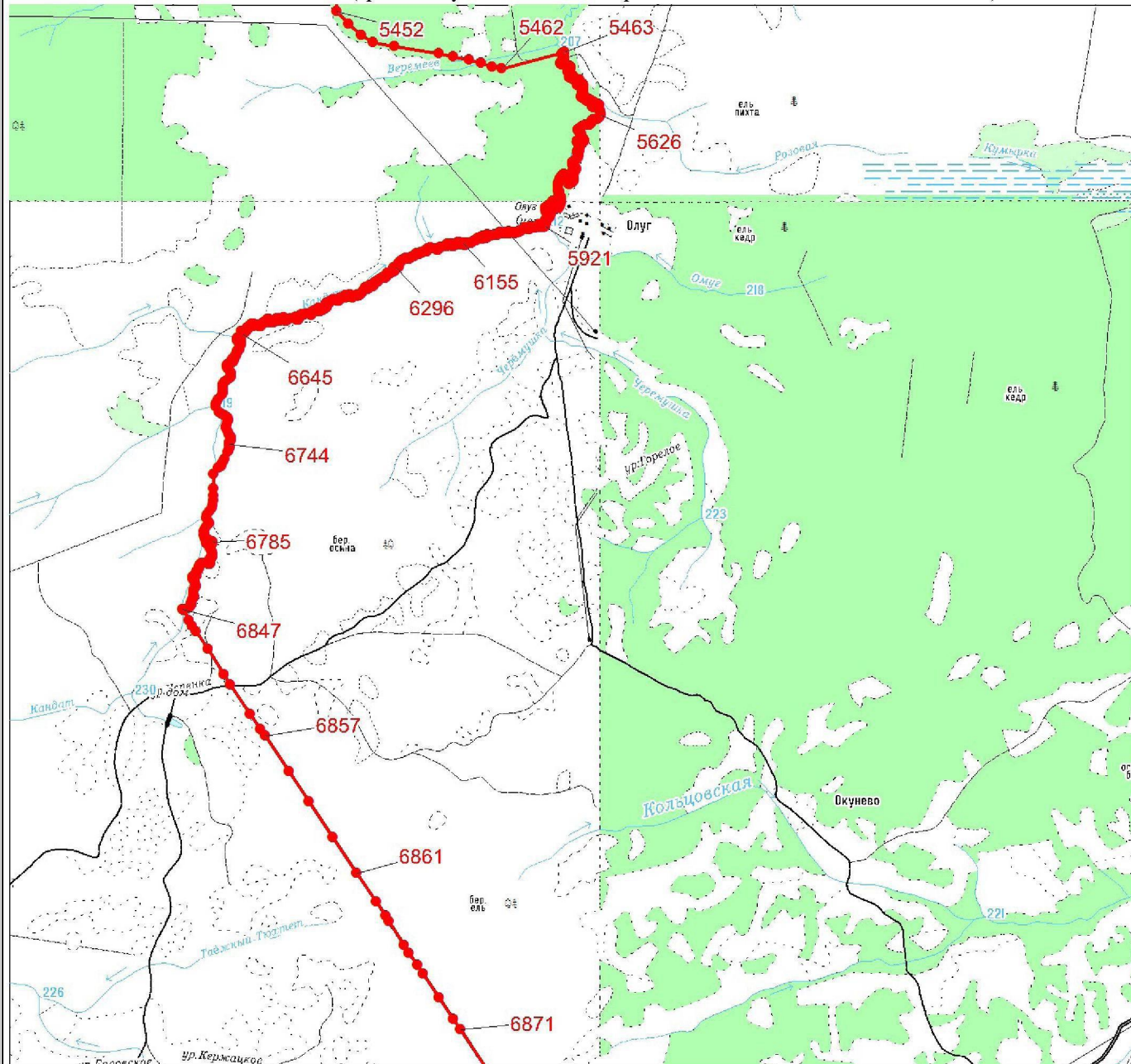


Характерная точка границы муниципального образования




Надписи номеров характерных точек границы муниципального образования

Выносной лист № 17 (граница муниципального образования от точки 5452 до точки 6871)



Масштаб 1:100000

Условные обозначения:

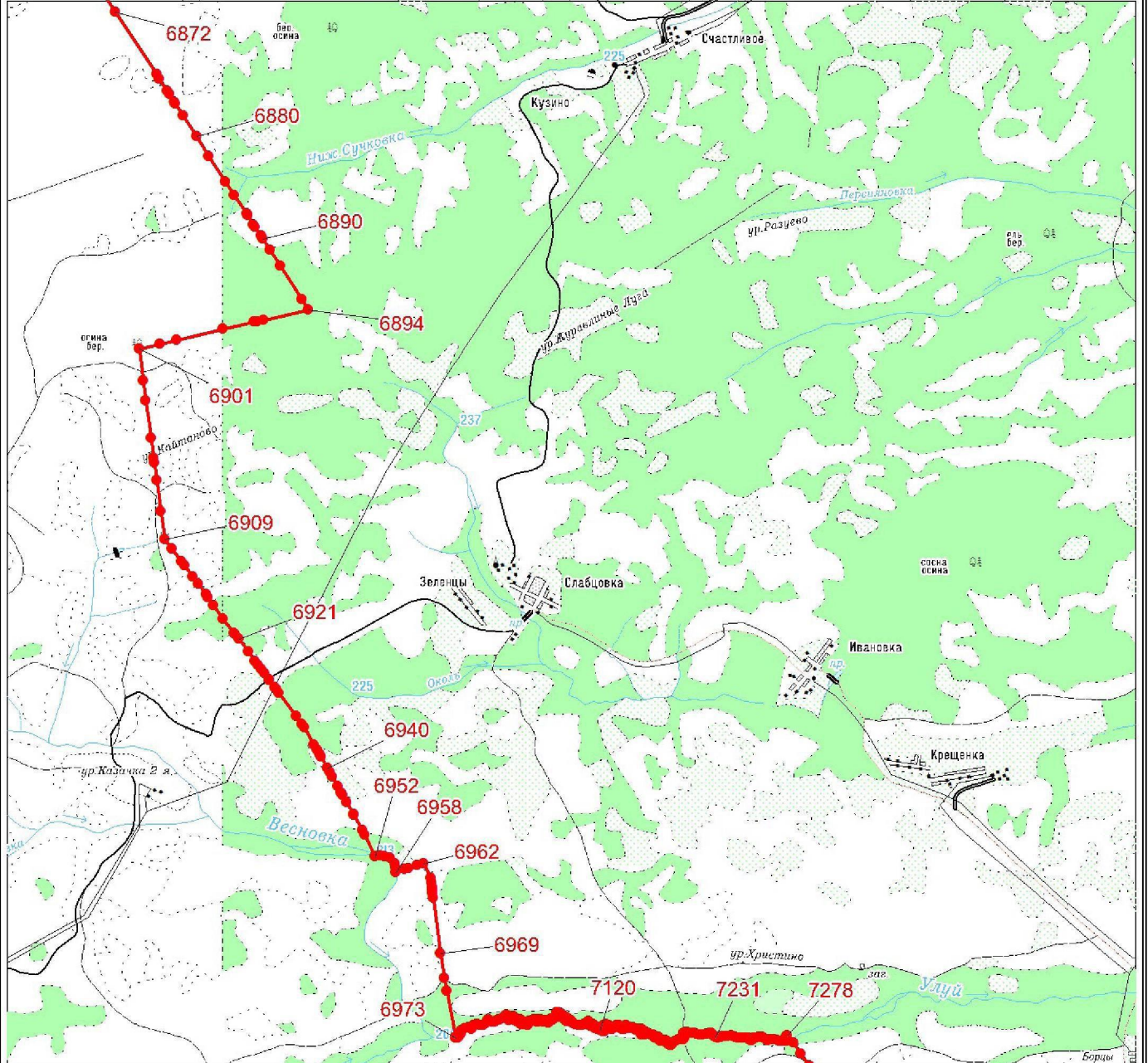


Граница муниципального образования

Характерная точка границы муниципального образования




Надписи номеров характерных точек границы муниципального образования

Выносной лист № 18 (граница муниципального образования от точки 6872 до точки 7278)

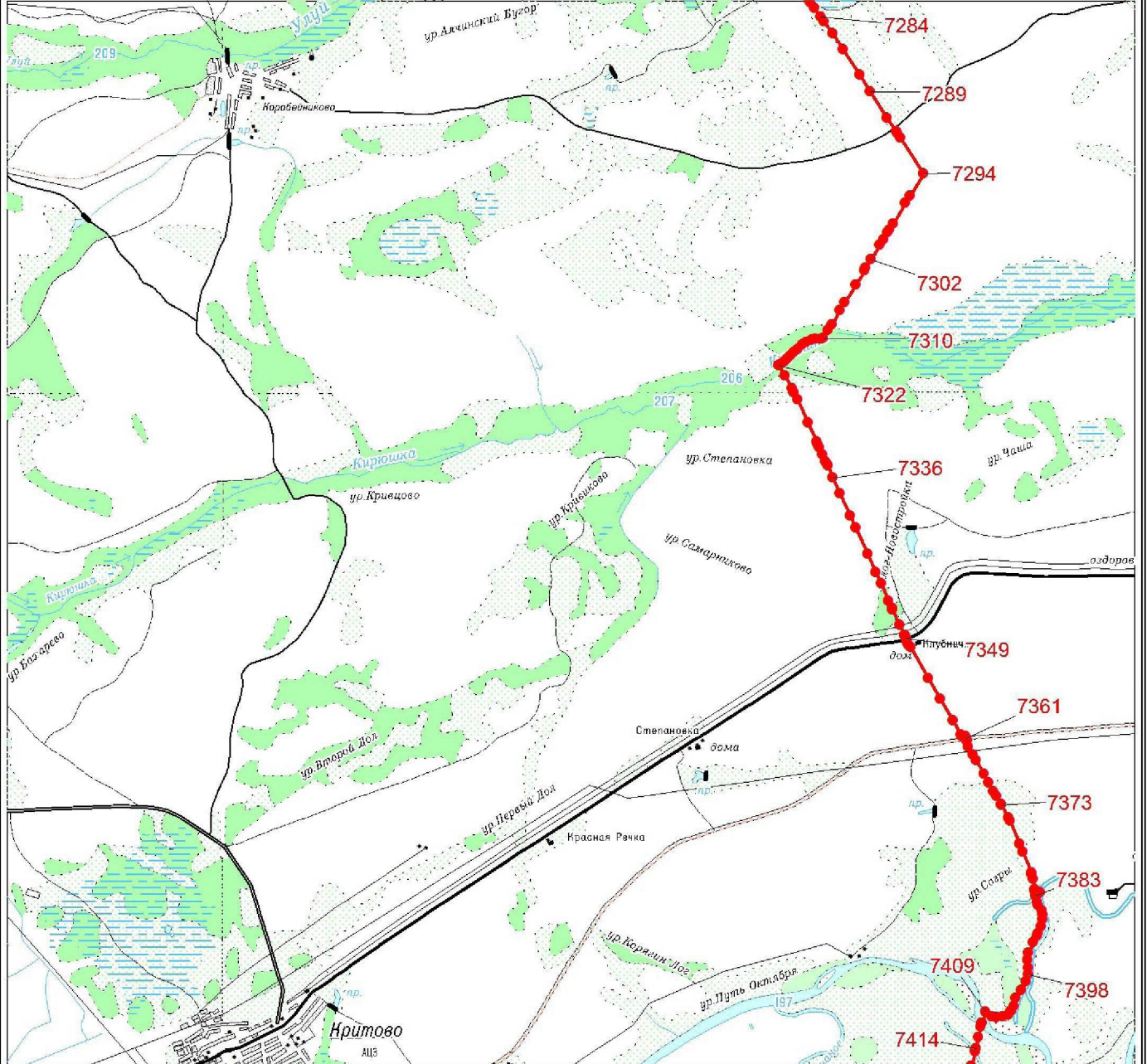


Масштаб 1:100000

Условные обозначения:

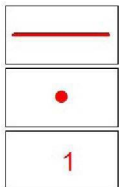
-  Граница муниципального образования
-  Характерная точка границы муниципального образования
-  Надписи номеров характерных точек границы муниципального образования

Выносной лист № 19 (граница муниципального образования от точки 7284 до точки 7414)



Масштаб 1:100000

Условные обозначения:

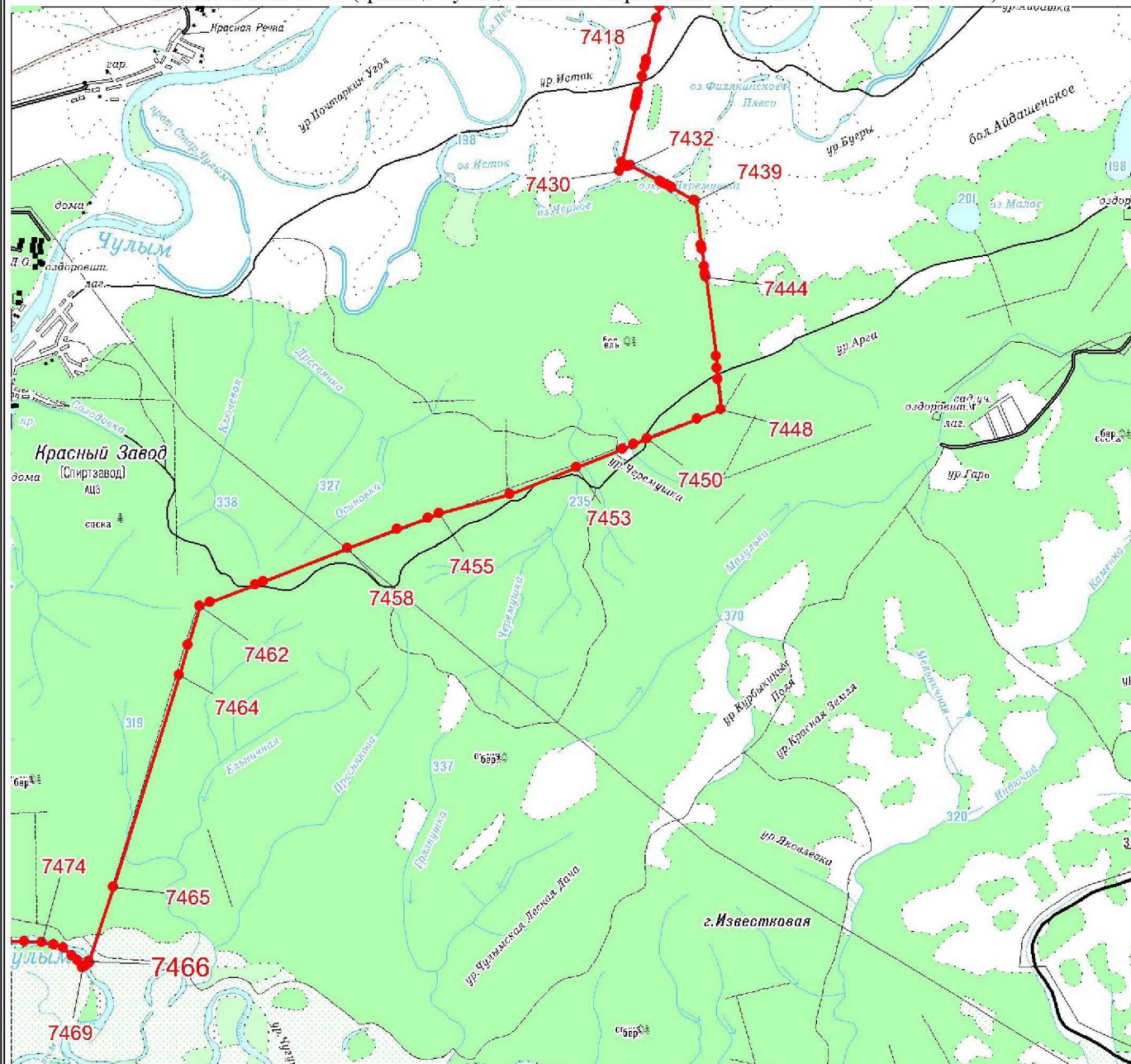


Граница муниципального образования

Характерная точка границы муниципального образования


Надписи номеров характерных точек границы муниципального образования

Выносной лист № 20 (граница муниципального образования от точки 7418 до точки 7474)



Масштаб 1:100000

Условные обозначения:

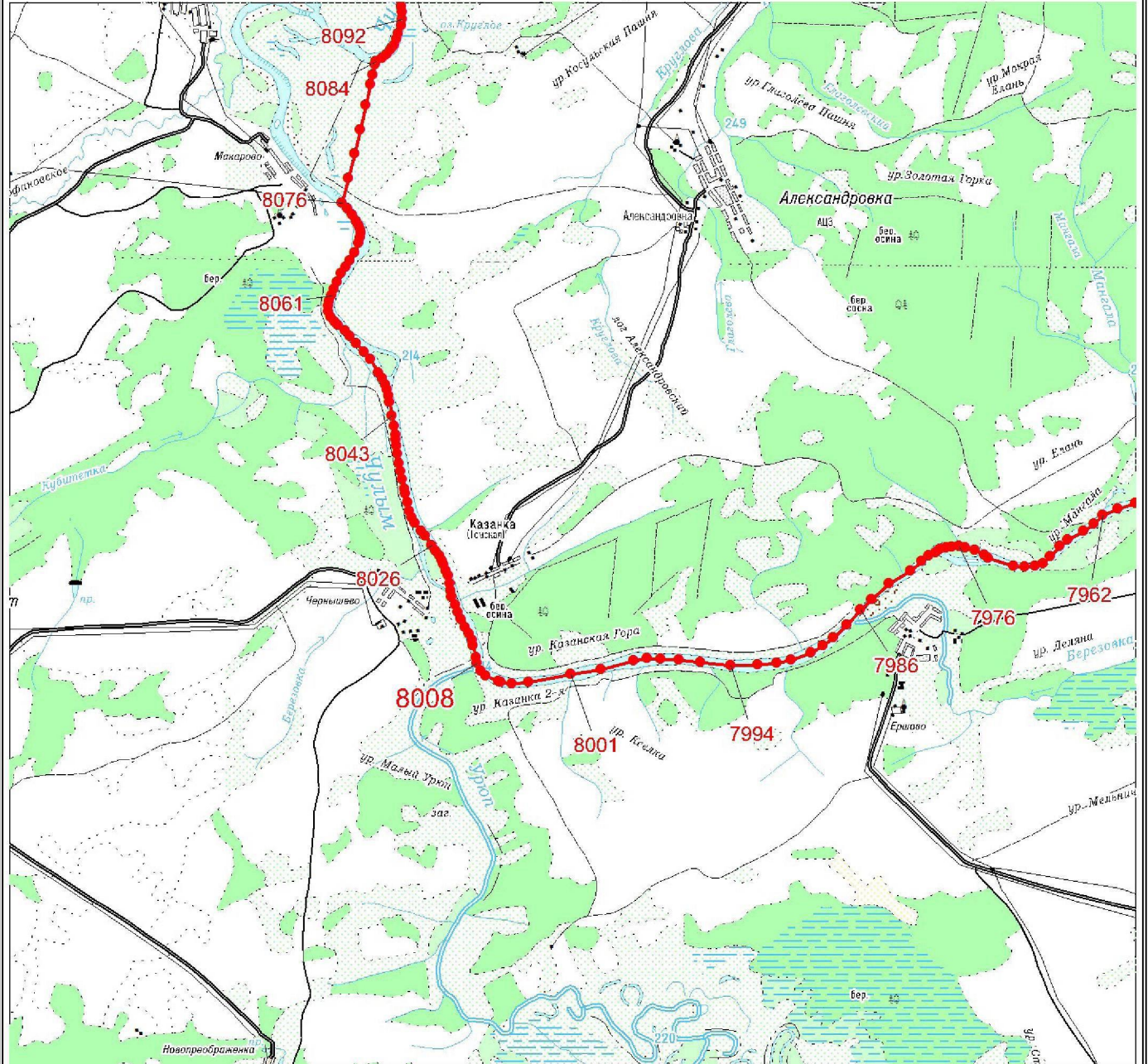


Граница муниципального образования

Характерная точка границы муниципального образования

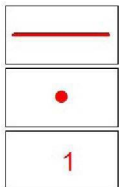
Надписи номеров характерных точек границы муниципального образования

Выносной лист № 23 (граница муниципального образования от точки 7962 до точки 8092)



Масштаб 1:100000

Условные обозначения:

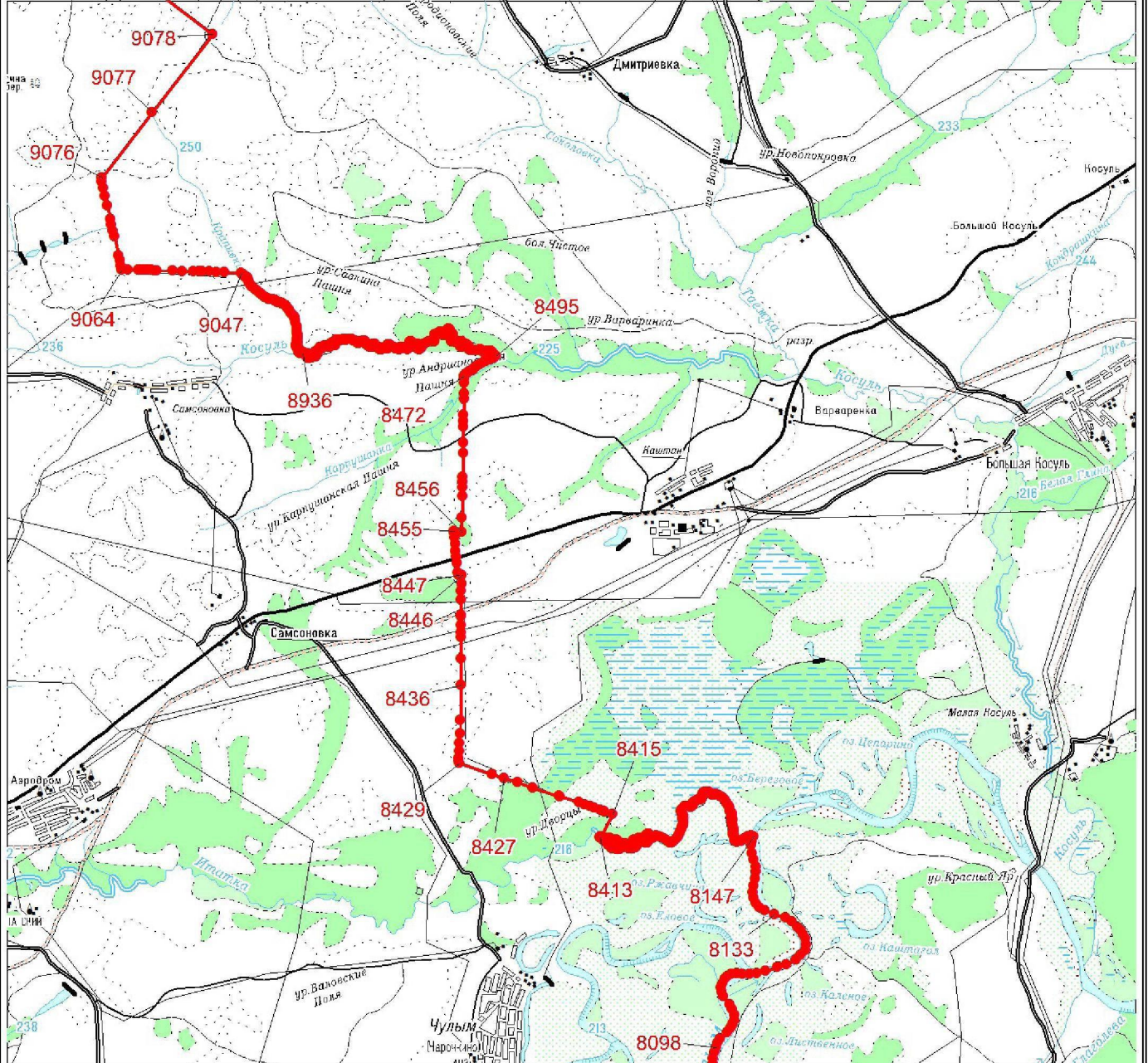


Граница муниципального образования

Характерная точка границы муниципального образования

Надписи номеров характерных точек границы муниципального образования

Выносной лист № 24 (граница муниципального образования от точки 8098 до точки 9078)

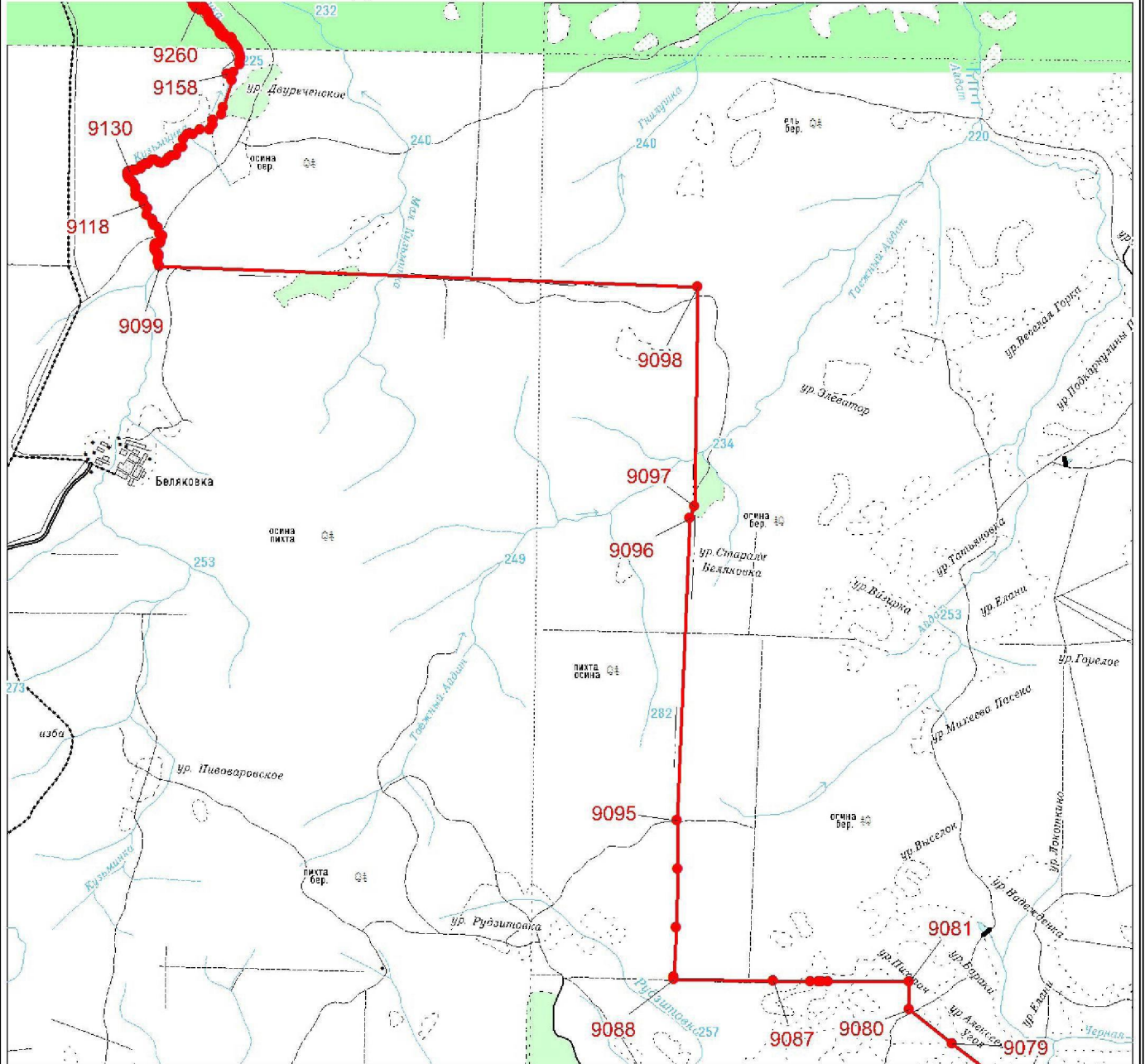


Масштаб 1:100000

Условные обозначения:

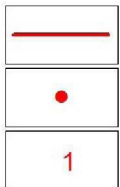
- Граница муниципального образования
- Характерная точка границы муниципального образования
- 1 Надписи номеров характерных точек границы муниципального образования

Выносной лист № 25 (граница муниципального образования от точки 9079 до точки 9260)



Масштаб 1:100000

Условные обозначения:

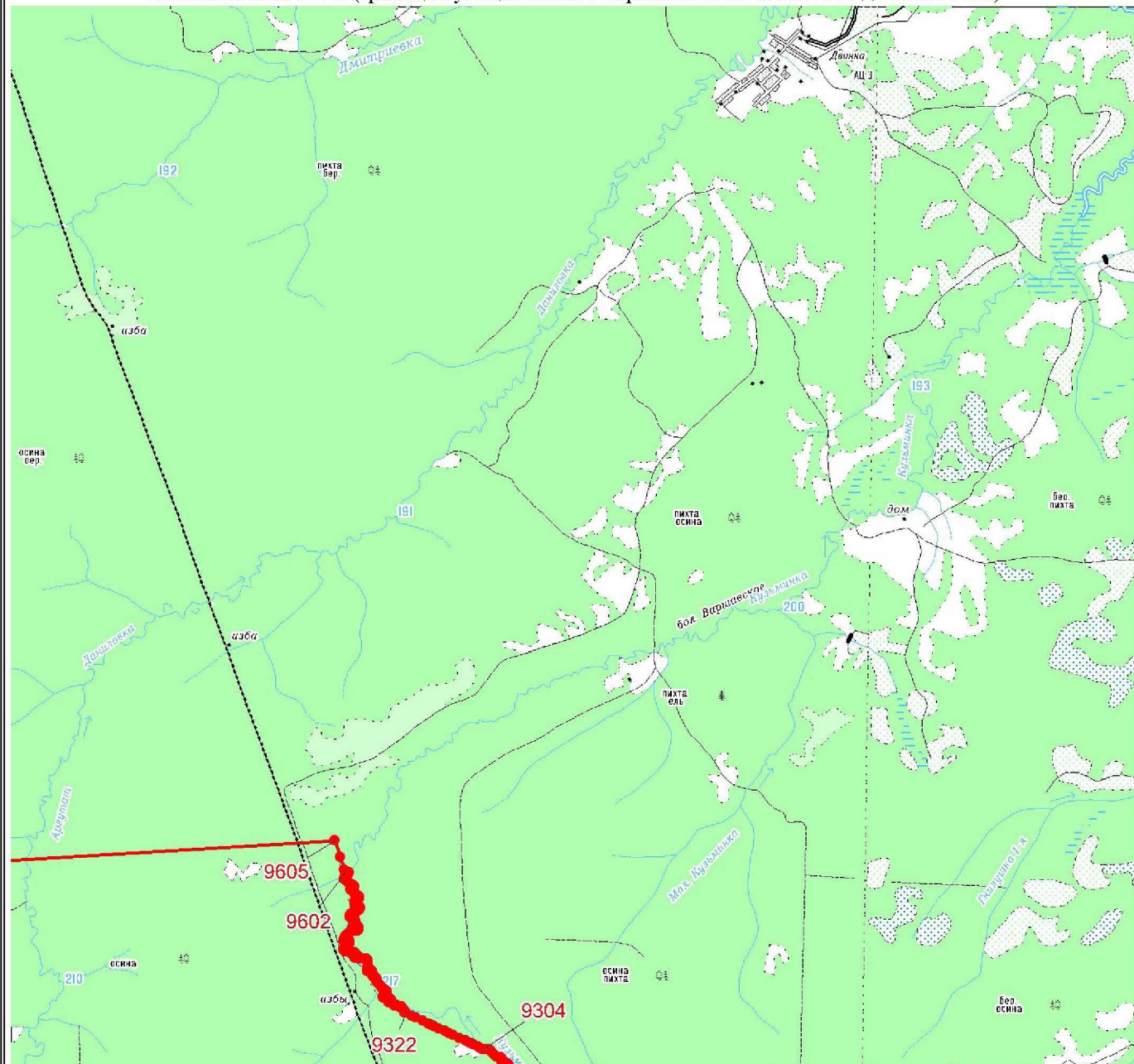


Граница муниципального образования

Характерная точка границы муниципального образования


Надписи номеров характерных точек границы муниципального образования

Выносной лист № 26 (граница муниципального образования от точки 9304 до точки 9605)



Масштаб 1:100000

Условные обозначения:

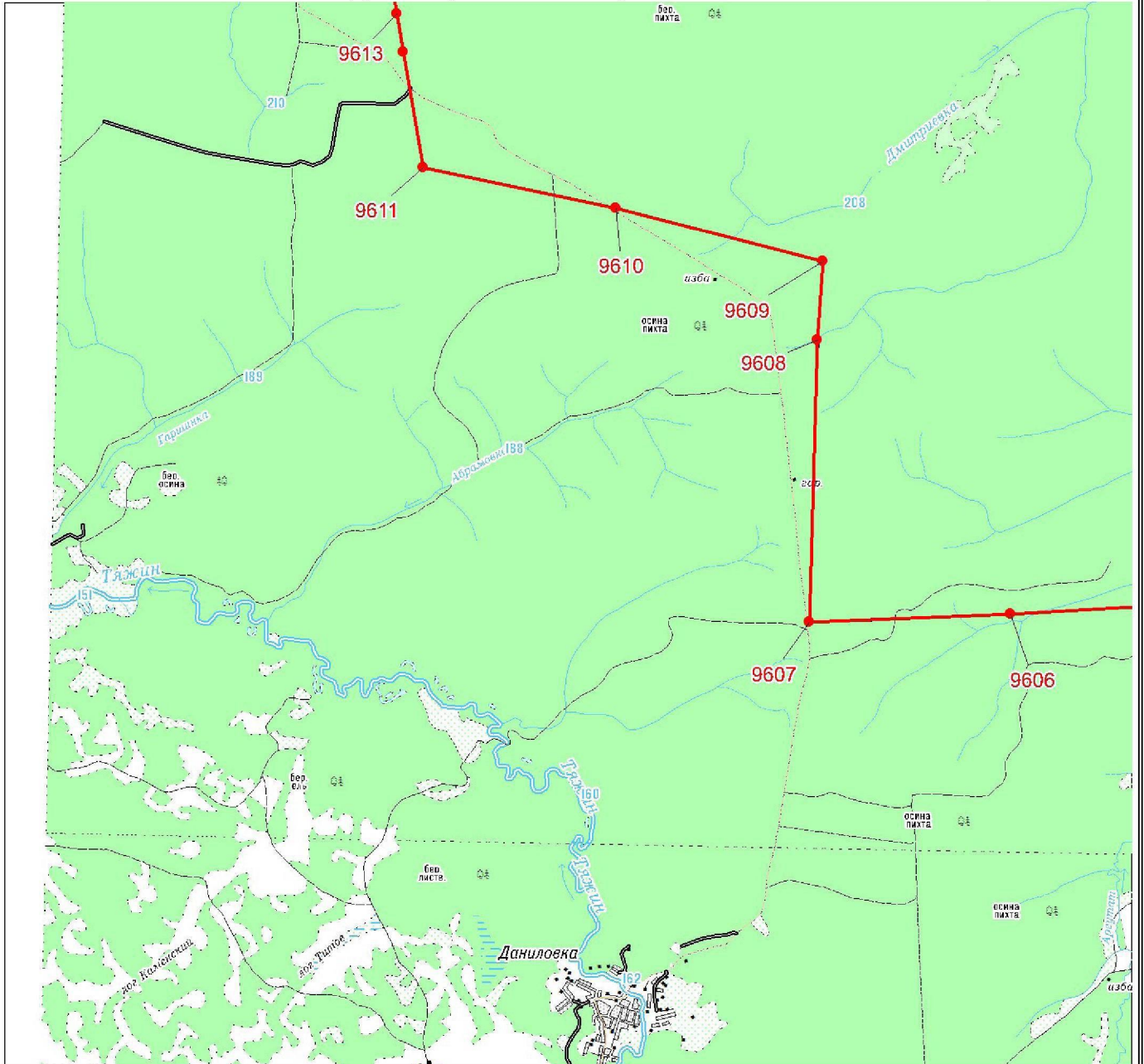


Граница муниципального образования

Характерная точка границы муниципального образования


Надписи номеров характерных точек границы муниципального образования

Выносной лист № 27 (граница муниципального образования от точки 9606 до точки 9613)



Масштаб 1:100000

Условные обозначения:

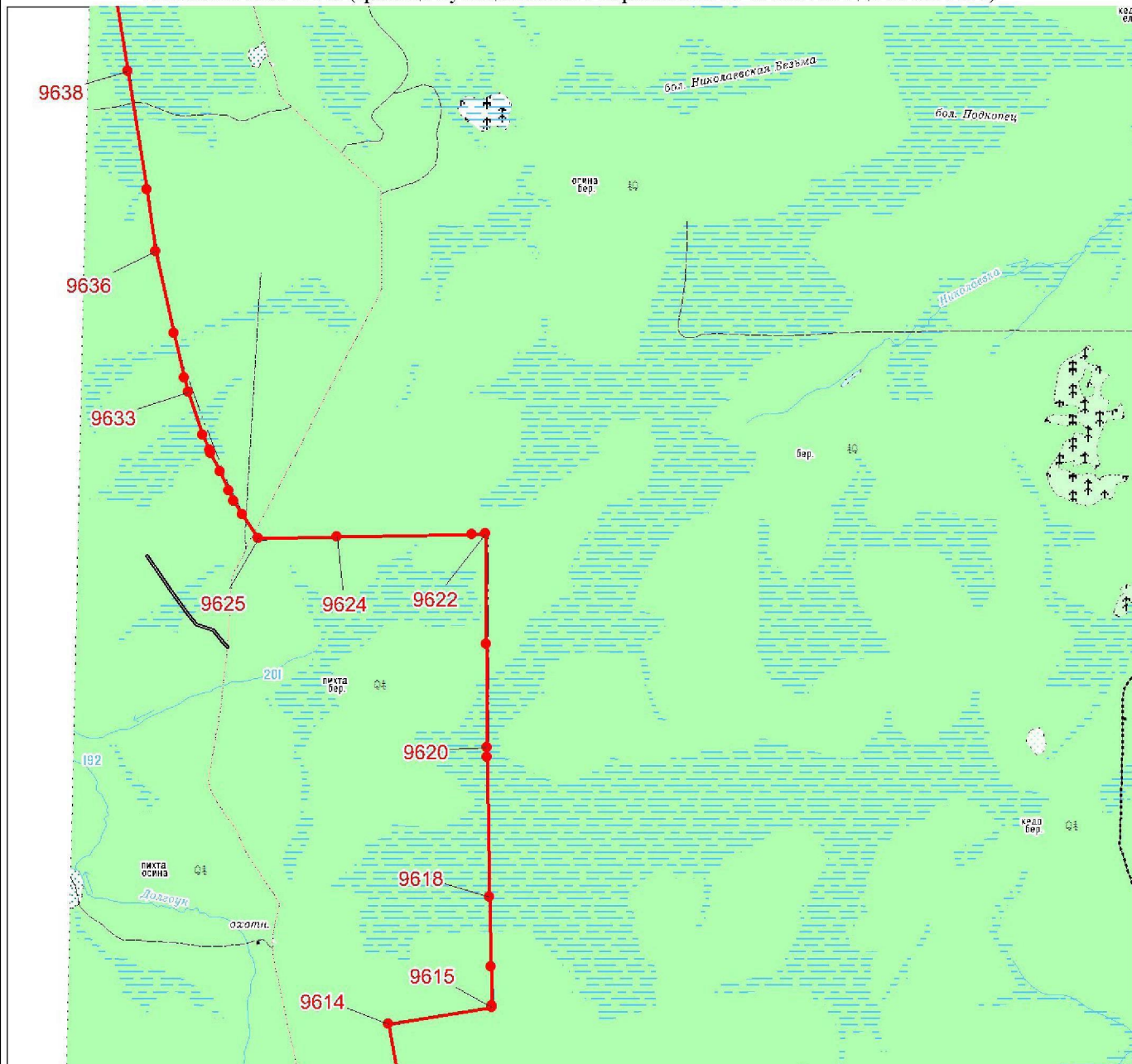


Граница муниципального образования

Характерная точка границы муниципального образования

Надписи номеров характерных точек границы муниципального образования

Выносной лист № 28 (граница муниципального образования от точки 9614 до точки 9638)




Масштаб 1:100000

Условные обозначения:



Граница муниципального образования

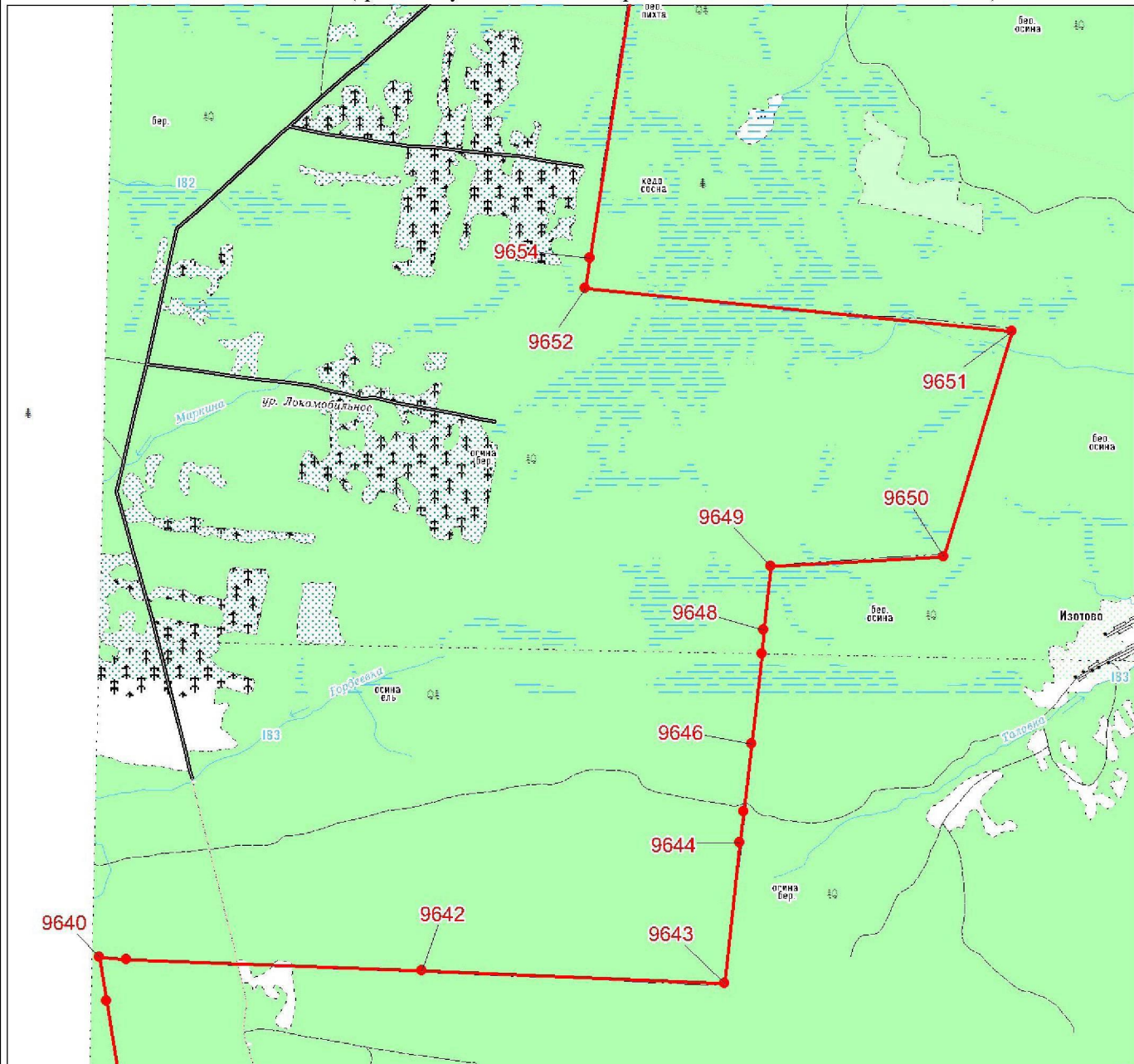


Характерная точка границы муниципального образования




Надписи номеров характерных точек границы муниципального образования

Выносной лист № 29 (граница муниципального образования от точки 9640 до точки 9654)



Масштаб 1:100000

Условные обозначения:



Граница муниципального образования

Характерная точка границы муниципального образования

Надписи номеров характерных точек границы муниципального образования