



ЗАКОН

Красноярского края

27.02.2025

№ 9-3665

О ВНЕСЕНИИ ИЗМЕНЕНИЙ В ЗАКОН КРАЯ «ОБ УСТАНОВЛЕНИИ ГРАНИЦ И НАДЕЛЕНИИ СООТВЕТСТВУЮЩИМ СТАТУСОМ МУНИЦИПАЛЬНОГО ОБРАЗОВАНИЯ КЕЖЕМСКИЙ РАЙОН И НАХОДЯЩИХСЯ В ЕГО ГРАНИЦАХ ИНЫХ МУНИЦИПАЛЬНЫХ ОБРАЗОВАНИЙ»

Статья 1

Внести в Закон края от 25 февраля 2005 года № 13-3110 «Об установлении границ и наделении соответствующим статусом муниципального образования Кежемский район и находящихся в его границах иных муниципальных образований» (Ведомости высших органов государственной власти Красноярского края, 20 марта 2005 года, № 11 (54); 24 апреля 2005 года, № 18 (61); 31 октября 2005 года, № 39 (82); 12 января 2011 года, № 1 (442); 17 октября 2014 года, № 40 (669); Наш Красноярский край, 2018, 27 июня) следующие изменения:

1) статью 1 изложить в следующей редакции:

«Статья 1

1. Установить границы в соответствии с координатами характерных точек границ муниципального образования городское поселение город Кодаинск Кежемского муниципального района Красноярского края (далее – город Кодаинск), текстовым описанием местоположения границ муниципального образования город Кодаинск, графическим отображением местоположения границ муниципального образования город Кодаинск и наделить статусом городского поселения муниципальное образование город Кодаинск, в состав которого входят городской населенный пункт город Кодаинск и сельский населенный пункт деревня Сыромолотово (приложения 1, 2, 3).

2. Установить границы в соответствии с координатами характерных точек границ муниципальных образований, текстовыми описаниями местоположения границ муниципальных образований, графическими отображениями

местоположения границ муниципальных образований и наделить статусом сельских поселений следующие муниципальные образования:

сельское поселение Заледеевский сельсовет Кежемского муниципального района Красноярского края (далее – Заледеевский сельсовет), в состав которого входят сельские населенные пункты: село Заледеево (административный центр), деревня Климино, деревня Чадобец (приложения 4, 5, 6);

сельское поселение Имбинский сельсовет Кежемского муниципального района Красноярского края (далее – Имбинский сельсовет), в состав которого входит сельский населенный пункт поселок Имбинский (административный центр) (приложения 7, 8, 9);

сельское поселение Ирбинский сельсовет Кежемского муниципального района Красноярского края (далее – Ирбинский сельсовет), в состав которого входят сельские населенные пункты: село Ирба (административный центр), деревня Бидея (приложения 10, 11, 12);

сельское поселение Недокурский сельсовет Кежемского муниципального района Красноярского края (далее – Недокурский сельсовет), в состав которого входит сельский населенный пункт поселок Недокура (административный центр) (приложения 13, 14, 15);

сельское поселение Тагарский сельсовет Кежемского муниципального района Красноярского края (далее – Тагарский сельсовет), в состав которого входит сельский населенный пункт деревня Тагара (административный центр) (приложения 16, 17, 18);

сельское поселение Яркийский сельсовет Кежемского муниципального района Красноярского края (далее – Яркийский сельсовет), в состав которого входит сельский населенный пункт село Яркино (административный центр) (приложения 19, 20, 21).»;

2) в статье 2:

а) в пункте 1 слова «Кежемский район» заменить словами «Кежемский муниципальный район Красноярского края (далее – Кежемский район)»;

б) в пункте 2 слова «описанию (плану) границ (приложения 14, 28)» заменить словами «координатам характерных точек границ муниципального образования Кежемский район (приложение 22), текстовому описанию местоположения границ муниципального образования Кежемский район (приложение 23), графическому отображению местоположения границ муниципального образования Кежемский район (приложение 24)»;

3) приложения 1, 3–5, 7, 11, 13, 14, 15, 17–19, 21, 25, 27, 28 изложить в редакции согласно приложениям 1–16 к настоящему Закону;

4) дополнить приложениями 17–24 согласно приложениям 17–24 к настоящему Закону.

Статья 2

Настоящий Закон вступает в силу в день, следующий за днем его официального опубликования.

Губернатор
Красноярского края

М.М. Котюков

«11» ____ 03 ____ 2025 г.

Приложение 1
к Закону края
от 27 февраля 2025 г. № 9-3665

Приложение 1
к Закону края
от 25 февраля 2005 г. № 13-3110

**Координаты характерных точек границ
муниципального образования город Кодинск**

Обозначение характерных точек границ	Координаты, м (система координат МСК-169 (зона 6))	
	X	Y
1	999071.00	110702.00
2	999213.02	110778.10
3	999290.40	110817.90
4	999332.18	110885.74
5	999365.56	110975.58
6	999493.08	111109.18
7	999775.36	111327.38
8	1000567.84	112010.94
9	1000595.00	112053.32
10	1000661.94	112105.12
11	1000709.00	112141.12
12	1000830.92	112268.82
13	1000908.35	112313.25
14	1001861.41	113147.95
15	1001965.06	113137.94
16	1002017.46	113151.14
17	1002030.70	113168.20
18	1002062.48	113227.04
19	1002146.66	113289.58
20	1002215.64	113320.46
21	1002284.62	113328.54
22	1002291.90	113339.30
23	1002283.28	113347.56
24	1002263.36	113352.66
25	1002256.04	113369.14
26	1002270.62	113387.48
27	1002453.68	113437.14

Обозначение характерных точек границ	Координаты, м (система координат МСК-169 (зона 6))	
	X	Y
28	1002519.32	113472.46
29	1002557.10	113507.22
30	1002841.46	113727.04
31	1002908.40	113775.04
32	1003064.82	113911.52
33	1003211.17	114061.54
34	1003270.94	114124.09
35	1003289.16	114124.94
36	1003315.09	114110.07
37	1003317.34	114112.72
38	1003298.96	114134.53
39	1003295.50	114144.27
40	1003305.37	114165.04
41	1003419.91	114284.11
42	1003526.13	114409.78
43	1003726.67	114646.93
44	1003877.71	114839.45
45	1004049.31	115054.41
46	1004099.88	115123.13
47	1004179.09	115226.76
48	1004226.86	115291.04
49	1004327.03	115411.43
50	1004402.68	115513.88
51	1004472.58	115601.79
52	1004533.38	115674.80
53	1004571.22	115715.94
54	1004586.37	115730.82
55	1004607.85	115719.67
56	1004696.54	115653.95
57	1004706.68	115650.27
58	1004714.41	115653.10
59	1004820.82	115821.01
60	1004833.05	115867.99
61	1004852.28	115910.75
62	1004932.69	115994.67
63	1004980.14	116033.54
64	1005050.13	116102.49
65	1005065.04	116117.18
66	1005096.81	116142.08

Обозначение характерных точек границ	Координаты, м (система координат МСК-169 (зона 6))	
	X	Y
67	1005105.70	116153.13
68	1005132.97	116196.96
69	1005164.22	116222.05
70	1005224.33	116311.91
71	1005234.40	116329.82
72	1005253.46	116408.50
73	1005227.81	116411.58
74	1005215.18	116377.67
75	1005204.47	116392.29
76	1005203.82	116403.23
77	1005218.66	116419.71
78	1005218.13	116435.63
79	1005185.27	116452.70
80	1005177.94	116510.03
81	1005186.47	116534.64
82	1005180.15	116544.09
83	1005186.94	116551.84
84	1005218.44	116539.29
85	1005227.97	116529.98
86	1005253.73	116514.95
87	1005276.07	116508.58
88	1005278.61	116503.70
89	1005273.46	116491.74
90	1005272.88	116484.36
91	1005280.80	116472.06
92	1005293.42	116474.15
93	1005306.10	116482.94
94	1005325.58	116518.75
95	1005354.33	116557.67
96	1005396.59	116635.81
97	1005431.68	116708.67
98	1005470.98	116797.04
99	1005517.92	116891.75
100	1005534.29	116913.61
101	1005605.95	117037.40
102	1005793.40	117438.34
103	1005802.56	117490.32
104	1005982.94	117838.94
105	1006047.14	117958.22

Обозначение характерных точек границ	Координаты, м (система координат МСК-169 (зона 6))	
	X	Y
106	1006181.66	118190.64
107	1006294.78	118380.26
108	1006322.30	118449.06
109	1006449.16	118687.60
110	1006542.38	118904.72
111	1006695.24	119221.24
112	1006916.92	119551.54
113	1007144.76	119814.56
114	1007212.02	119930.76
115	1007334.30	120175.42
116	1007376.70	120277.16
117	1007402.90	120675.40
118	1007431.80	121053.06
119	1007405.58	121499.52
120	1007282.90	122117.20
121	1007161.78	122672.20
122	1007105.08	122849.54
123	1007104.08	122955.36
124	1007049.54	123061.42
125	1007031.64	123111.72
126	1007013.72	123162.10
127	1007028.28	123383.30
128	1006964.04	123484.04
129	1006847.70	123601.76
130	1006748.98	123754.96
131	1006732.62	123773.89
132	1006624.20	123873.88
133	1006419.10	124080.26
134	1006334.90	124168.92
135	1006272.12	124288.18
136	1006189.48	124341.68
137	1006134.36	124428.82
138	1006120.56	124485.38
139	1005820.66	124572.48
140	1005203.48	124736.62
141	1005164.37	124864.02
142	1005144.99	124888.18
143	1005071.50	124991.52
144	1005059.88	125042.84

Обозначение характерных точек границ	Координаты, м (система координат МСК-169 (зона 6))	
	X	Y
145	1005012.10	125111.37
146	1004970.94	125163.05
147	1004937.49	125206.88
148	1004891.97	125246.69
149	1004835.44	125288.39
150	1004784.90	125319.42
151	1004682.44	125417.42
152	1004666.37	125457.55
153	1004661.84	125475.97
154	1004663.60	125482.41
155	1004692.62	125505.75
156	1004801.93	125608.18
157	1004844.20	125661.51
158	1004883.92	125744.83
159	1004877.96	125784.80
160	1004876.16	125787.59
161	1004878.54	125789.35
162	1004879.69	125790.38
163	1004963.40	125854.84
164	1005055.28	125730.24
165	1005064.78	125720.06
166	1005092.34	125696.88
167	1005109.40	125684.80
168	1005110.21	125685.07
169	1005110.69	125685.67
170	1005110.95	125686.25
171	1005110.95	125686.71
172	1005105.75	125690.61
173	1005104.87	125690.78
174	1005103.18	125690.81
175	1005102.45	125691.01
176	1005092.93	125697.61
177	1005065.61	125721.37
178	1005056.12	125731.10
179	1004936.47	125896.71
180	1004948.11	125904.93
181	1004999.00	125864.21
182	1005006.77	125860.24
183	1005012.53	125859.69

Обозначение характерных точек границ	Координаты, м (система координат МСК-169 (зона 6))	
	X	Y
184	1005013.82	125860.41
185	1005013.79	125861.57
186	1005012.83	125862.40
187	1005011.46	125862.82
188	1005036.26	125882.08
189	1005117.66	125898.17
190	1005151.21	125890.87
191	1005176.00	125875.88
192	1005203.08	125869.13
193	1005255.87	125878.06
194	1005301.71	125893.41
195	1005318.37	125911.71
196	1005366.98	126046.80
197	1005376.43	126080.07
198	1005387.11	126101.41
199	1005416.94	126114.29
200	1005643.26	126210.68
201	1005661.69	126203.43
202	1005949.26	126303.00
203	1005951.17	126300.31
204	1005950.88	126290.18
205	1005952.88	126286.86
206	1005957.11	126283.62
207	1005968.75	126283.09
208	1005976.30	126280.11
209	1005981.45	126275.15
210	1005991.73	126267.13
211	1005994.95	126257.71
212	1005998.17	126254.45
213	1006002.28	126253.35
214	1006009.60	126255.62
215	1006013.88	126254.53
216	1006021.67	126251.34
217	1006041.25	126230.70
218	1006053.70	126224.96
219	1006064.00	126223.29
220	1006249.36	126235.32
221	1006283.19	126262.40
222	1006412.03	126273.11

Обозначение характерных точек границ	Координаты, м (система координат МСК-169 (зона 6))	
	X	Y
223	1006454.61	126275.71
224	1006490.72	126272.10
225	1006505.78	126259.46
226	1006553.62	126198.97
227	1006581.00	126173.09
228	1006612.16	126151.43
229	1006665.41	126148.22
230	1006670.65	126147.90
231	1006689.91	126155.03
232	1006604.62	126368.94
233	1006591.87	126400.90
234	1006650.98	126424.36
235	1006599.96	126548.42
236	1006588.30	126657.32
237	1006542.98	126777.66
238	1006519.30	126886.18
239	1006451.82	127014.28
240	1006398.46	127004.40
241	1006262.46	126954.72
242	1006230.02	126955.80
243	1006215.32	126990.80
244	1006219.32	127137.64
245	1006229.34	127233.55
246	1006213.23	127234.38
247	1006177.82	127164.09
248	1006172.41	127109.32
249	1006170.59	126927.33
250	1006171.81	126909.49
251	1006176.22	126893.10
252	1006012.00	126856.53
253	1005711.41	126771.84
254	1005453.33	126663.80
255	1005259.26	126551.77
256	1005180.00	126495.35
257	1005082.46	126425.92
258	1004892.64	126265.36
259	1004819.56	126153.14
260	1004816.18	126147.22
261	1004814.96	126139.74

Обозначение характерных точек границ	Координаты, м (система координат МСК-169 (зона 6))	
	X	Y
262	1004816.16	126132.58
263	1004830.56	126093.30
264	1004806.08	126076.08
265	1004805.12	126075.38
266	1004840.54	126026.78
267	1004842.28	126019.86
268	1004849.16	126009.90
269	1004739.60	125924.22
270	1004725.40	125935.40
271	1004705.68	125953.52
272	1004688.85	125962.91
273	1004641.45	125977.39
274	1004599.08	125995.18
275	1004510.48	126021.76
276	1004461.84	126068.96
277	1004281.64	125984.58
278	1004264.51	125969.50
279	1004240.44	126008.56
280	1004185.20	126096.14
281	1004169.94	126105.32
282	1004153.92	126116.04
283	1004144.78	126126.74
284	1004146.32	126138.22
285	1004151.66	126156.56
286	1004156.24	126175.70
287	1004157.00	126194.82
288	1004151.66	126212.42
289	1004143.28	126227.72
290	1004124.20	126237.66
291	1004106.66	126239.97
292	1004088.36	126239.97
293	1004056.55	126226.73
294	1004030.61	126208.87
295	1004008.75	126202.75
296	1003986.90	126201.23
297	1003962.98	126201.24
298	1003914.44	126204.86
299	1003904.92	126206.76
300	1003896.32	126206.22

Обозначение характерных точек границ	Координаты, м (система координат МСК-169 (зона 6))	
	X	Y
301	1003895.00	126206.32
302	1003848.68	126212.50
303	1003783.22	126218.10
304	1003740.50	126222.19
305	1003712.55	126222.70
306	1003661.34	126217.09
307	1003647.59	126212.50
308	1003629.80	126215.04
309	1003612.00	126221.17
310	1003601.19	126226.59
311	1003594.70	126229.84
312	1003576.92	126236.98
313	1003546.74	126247.62
314	1003522.91	126257.81
315	1003500.90	126264.31
316	1003483.32	126266.64
317	1003462.39	126269.41
318	1003411.54	126269.91
319	1003366.79	126274.00
320	1003293.72	126290.36
321	1003204.50	126304.26
322	1003167.87	126305.24
323	1003148.57	126303.19
324	1003117.49	126287.42
325	1003088.54	126272.12
326	1003057.16	126245.06
327	1003031.24	126205.80
328	1003013.72	126155.79
329	1003012.78	126153.12
330	1003010.65	126139.75
331	1003008.72	126127.62
332	1003000.58	126104.68
333	1002996.50	126087.84
334	1002988.37	126072.54
335	1002978.72	126073.05
336	1002968.04	126087.84
337	1002959.40	126110.80
338	1002956.34	126140.36
339	1002956.05	126145.45

Обозначение характерных точек границ	Координаты, м (система координат МСК-169 (зона 6))	
	X	Y
340	1002955.10	126161.84
341	1002952.72	126202.53
342	1002951.19	126221.60
343	1002945.11	126238.65
344	1002943.08	126251.38
345	1002941.04	126268.21
346	1002942.58	126286.07
347	1002956.35	126313.27
348	1002957.00	126325.48
349	1002952.38	126334.05
350	1002942.21	126342.72
351	1002926.45	126340.67
352	1002907.12	126339.14
353	1002867.61	126334.04
354	1002821.52	126337.64
355	1002807.72	126337.52
356	1002778.18	126336.92
357	1002751.74	126334.70
358	1002736.08	126331.79
359	1002728.30	126332.48
360	1002716.66	126338.40
361	1002698.18	126337.62
362	1002657.04	126322.11
363	1002632.61	126311.87
364	1002617.16	126305.68
365	1002600.70	126303.09
366	1002580.12	126302.78
367	1002564.31	126304.47
368	1002460.10	126312.25
369	1002435.68	126307.66
370	1002411.80	126304.60
371	1002390.42	126301.53
372	1002376.19	126296.44
373	1002350.26	126299.50
374	1002343.64	126303.07
375	1002339.07	126311.74
376	1002358.08	126320.82
377	1002376.22	126324.06
378	1002387.00	126323.64

Обозначение характерных точек границ	Координаты, м (система координат МСК-169 (зона 6))	
	X	Y
379	1002418.04	126326.26
380	1002458.54	126334.28
381	1002505.32	126343.96
382	1002532.78	126352.13
383	1002571.42	126365.90
384	1002598.38	126376.61
385	1002660.78	126405.20
386	1002694.84	126414.72
387	1002722.24	126424.70
388	1002779.58	126442.82
389	1002830.18	126455.31
390	1002854.37	126459.63
391	1002889.28	126462.98
392	1002962.52	126458.40
393	1003006.44	126453.04
394	1003028.80	126448.70
395	1003057.12	126445.87
396	1003085.86	126447.67
397	1003108.42	126455.26
398	1003132.94	126467.60
399	1003155.32	126482.40
400	1003180.76	126501.28
401	1003196.52	126510.96
402	1003237.56	126523.72
403	1003271.24	126516.96
404	1003292.60	126511.34
405	1003309.89	126509.22
406	1003338.36	126505.74
407	1003355.66	126505.74
408	1003412.52	126513.00
409	1003433.88	126511.48
410	1003452.48	126509.54
411	1003457.20	126509.53
412	1003474.86	126509.54
413	1003490.62	126511.58
414	1003555.04	126515.14
415	1003575.38	126507.46
416	1003591.14	126503.39
417	1003608.23	126493.34

Обозначение характерных точек границ	Координаты, м (система координат МСК-169 (зона 6))	
	X	Y
418	1003631.12	126483.14
419	1003665.06	126480.62
420	1003685.90	126481.64
421	1003734.22	126493.88
422	1003757.10	126500.52
423	1003779.98	126506.12
424	1003825.62	126523.98
425	1003879.52	126564.78
426	1003912.64	126603.00
427	1003954.22	126664.74
428	1003970.48	126713.70
429	1003977.60	126762.16
430	1003976.58	126835.08
431	1003966.92	126933.52
432	1003953.70	127050.36
433	1003939.46	127119.72
434	1003936.40	127238.58
435	1003927.26	127317.62
436	1003925.72	127400.26
437	1003919.64	127473.74
438	1003906.40	127525.76
439	1003899.30	127545.66
440	1003900.32	127572.18
441	1003899.88	127591.22
442	1003907.00	127610.60
443	1003908.02	127654.98
444	1003894.30	127723.86
445	1003881.56	127767.72
446	1003872.42	127788.12
447	1003859.21	127795.77
448	1003837.34	127802.40
449	1003807.84	127806.48
450	1003730.70	127812.10
451	1003660.02	127821.78
452	1003608.26	127834.58
453	1003547.30	127851.24
454	1003531.55	127851.23
455	1003509.16	127848.67
456	1003482.74	127837.46

Обозначение характерных точек границ	Координаты, м (система координат МСК-169 (зона 6))	
	X	Y
457	1003453.75	127824.71
458	1003423.76	127794.12
459	1003410.52	127774.22
460	1003400.86	127760.96
461	1003392.22	127751.28
462	1003378.39	127740.48
463	1003359.58	127743.93
464	1003345.86	127761.26
465	1003339.76	127790.84
466	1003334.04	127824.04
467	1003308.02	127926.44
468	1003304.39	127940.06
469	1003291.90	127944.00
470	1003287.40	127944.76
471	1003279.90	127945.50
472	1003270.46	127942.72
473	1003261.24	127937.20
474	1003248.96	127929.84
475	1003237.90	127920.00
476	1003226.84	127912.02
477	1003214.55	127903.42
478	1003204.16	127895.96
479	1003187.70	127890.14
480	1003184.90	127889.18
481	1003167.60	127883.22
482	1003104.59	127844.11
483	1003058.82	127815.54
484	1003017.62	127785.96
485	1002994.30	127767.00
486	1002972.52	127751.78
487	1002957.77	127746.70
488	1002934.75	127745.95
489	1002897.63	127756.66
490	1002843.77	127765.00
491	1002804.40	127781.61
492	1002751.84	127796.95
493	1002707.60	127803.07
494	1002653.33	127801.54
495	1002625.88	127793.38

Обозначение характерных точек границ	Координаты, м (система координат МСК-169 (зона 6))	
	X	Y
496	1002604.52	127793.38
497	1002581.64	127796.95
498	1002551.27	127801.88
499	1002514.94	127806.78
500	1002489.06	127806.92
501	1002426.51	127800.28
502	1002398.05	127786.00
503	1002381.38	127779.87
504	1002362.59	127773.24
505	1002347.82	127776.82
506	1002332.06	127792.14
507	1002314.79	127804.86
508	1002268.57	127829.73
509	1002236.34	127844.24
510	1002180.28	127880.23
511	1002115.72	127913.38
512	1002066.02	127943.52
513	1002041.10	127954.74
514	1002025.34	127960.86
515	1001971.94	127972.58
516	1001943.97	127979.21
517	1001912.71	127986.78
518	1001897.79	127987.69
519	1001865.93	127982.19
520	1001842.35	127970.94
521	1001807.46	127958.72
522	1001795.20	127961.47
523	1001775.53	127969.65
524	1001746.72	127979.16
525	1001707.05	127988.35
526	1001674.63	127996.51
527	1001653.29	127998.89
528	1001634.97	128001.95
529	1001618.02	128005.01
530	1001586.28	128014.53
531	1001563.56	128026.43
532	1001556.11	128033.57
533	1001552.72	128040.37
534	1001553.07	128049.21

Обозначение характерных точек границ	Координаты, м (система координат МСК-169 (зона 6))	
	X	Y
535	1001568.98	128050.22
536	1001586.26	128047.16
537	1001615.44	128041.74
538	1001651.92	128024.38
539	1001680.71	128018.95
540	1001722.44	128007.38
541	1001765.36	128006.03
542	1001810.78	128000.12
543	1001831.66	128009.86
544	1001855.78	128019.32
545	1001887.55	128022.30
546	1001950.19	128021.17
547	1001981.70	128012.54
548	1002021.60	128003.78
549	1002079.82	127990.82
550	1002132.32	127974.96
551	1002188.10	127959.96
552	1002209.68	127952.21
553	1002236.96	127939.74
554	1002260.48	127928.28
555	1002324.74	127896.36
556	1002337.44	127893.92
557	1002374.22	127893.54
558	1002412.40	127898.18
559	1002469.56	127909.18
560	1002520.42	127922.04
561	1002574.40	127937.22
562	1002616.94	127947.28
563	1002693.46	127961.70
564	1002785.88	127969.88
565	1002841.40	127977.16
566	1002866.18	127983.34
567	1002881.41	127991.33
568	1002891.20	128003.36
569	1002902.36	128018.64
570	1002920.58	128050.10
571	1002940.34	128090.30
572	1002963.90	128115.62
573	1003000.56	128143.78

Обозначение характерных точек границ	Координаты, м (система координат МСК-169 (зона 6))	
	X	Y
574	1003034.40	128165.84
575	1003067.60	128197.14
576	1003091.30	128208.52
577	1003112.30	128222.06
578	1003123.32	128231.70
579	1003132.20	128242.46
580	1003138.69	128252.52
581	1003140.60	128268.26
582	1003132.32	128296.36
583	1003092.66	128350.68
584	1003044.84	128400.42
585	1002963.16	128498.86
586	1002909.22	128517.72
587	1002901.02	128529.66
588	1002902.72	128544.66
589	1002909.44	128548.20
590	1002926.34	128542.82
591	1002940.88	128538.12
592	1002956.74	128531.88
593	1002985.60	128520.12
594	1003013.36	128512.32
595	1003072.57	128499.77
596	1003119.54	128496.04
597	1003141.34	128486.34
598	1003165.48	128464.88
599	1003195.88	128443.32
600	1003227.06	128425.08
601	1003248.72	128402.88
602	1003273.38	128371.22
603	1003313.30	128331.92
604	1003364.22	128291.64
605	1003399.95	128281.19
606	1003443.70	128273.87
607	1003490.23	128265.36
608	1003520.28	128261.22
609	1003557.22	128253.56
610	1003613.82	128233.50
611	1003703.10	128211.98
612	1003747.92	128211.34

Обозначение характерных точек границ	Координаты, м (система координат МСК-169 (зона 6))	
	X	Y
613	1003778.25	128215.85
614	1003802.92	128227.14
615	1003823.54	128241.72
616	1003843.64	128268.24
617	1003854.26	128320.52
618	1003848.86	128367.82
619	1003842.76	128434.48
620	1003838.08	128517.90
621	1003835.92	128587.68
622	1003823.22	128729.00
623	1003813.56	128822.84
624	1003807.46	128945.28
625	1003797.78	129035.56
626	1003787.36	129171.62
627	1003777.71	129265.13
628	1003765.32	129369.44
629	1003757.10	129423.24
630	1003745.90	129453.34
631	1003736.25	129466.09
632	1003724.92	129473.40
633	1003715.37	129484.15
634	1003703.16	129493.84
635	1003696.80	129499.54
636	1003695.22	129509.64
637	1003700.24	129523.52
638	1003706.86	129536.78
639	1003712.46	129549.54
640	1003730.34	129582.32
641	1003736.76	129619.04
642	1003733.78	129651.36
643	1003729.78	129688.82
644	1003714.46	129744.78
645	1003700.28	129826.56
646	1003694.12	129832.62
647	1003665.44	129987.92
648	1003636.96	130072.56
649	1003614.44	130161.00
650	1003604.04	130232.18
651	1003591.36	130313.36

Обозначение характерных точек границ	Координаты, м (система координат МСК-169 (зона 6))	
	X	Y
652	1003571.22	130406.72
653	1003559.46	130463.34
654	1003537.08	130532.70
655	1003513.04	130576.08
656	1003497.44	130588.20
657	1003481.68	130599.42
658	1003450.16	130611.14
659	1003429.38	130613.45
660	1003419.02	130616.76
661	1003415.06	130623.88
662	1003415.06	130635.60
663	1003419.14	130647.34
664	1003432.36	130659.06
665	1003446.08	130677.96
666	1003453.71	130694.26
667	1003458.28	130715.70
668	1003459.30	130727.42
669	1003444.06	130825.38
670	1003427.67	130888.63
671	1003421.64	130911.91
672	1003406.42	130957.98
673	1003363.16	131060.04
674	1003298.44	131182.32
675	1003249.77	131282.83
676	1003195.00	131396.77
677	1003140.35	131497.16
678	1003058.52	131617.74
679	1003032.73	131640.89
680	1003015.80	131651.91
681	1002999.25	131652.70
682	1002980.82	131650.97
683	1002958.78	131646.85
684	1002948.16	131641.71
685	1002933.62	131645.73
686	1002934.44	131667.21
687	1002934.44	131709.54
688	1002931.89	131733.51
689	1002924.27	131755.95
690	1002916.63	131773.20

Обозначение характерных точек границ	Координаты, м (система координат МСК-169 (зона 6))	
	X	Y
691	1002896.00	131815.00
692	1002853.85	131858.39
693	1002759.73	131933.88
694	1002672.48	132004.11
695	1002655.19	132028.58
696	1002642.99	132059.19
697	1002620.10	132103.05
698	1002577.89	132161.19
699	1002532.13	132214.23
700	1002470.09	132275.98
701	1002392.94	132338.21
702	1002358.37	132362.17
703	1002328.87	132379.01
704	1002291.38	132406.58
705	1002267.48	132431.57
706	1002225.78	132480.03
707	1002188.15	132519.29
708	1002157.78	132550.91
709	1002113.55	132585.09
710	1002068.29	132613.65
711	1002037.78	132630.99
712	1001999.27	132652.40
713	1001972.82	132677.40
714	1001931.28	132729.46
715	1001900.76	132766.18
716	1001858.56	132823.30
717	1001810.53	132879.59
718	1001789.44	132914.66
719	1001741.22	132943.66
720	1001702.88	132961.51
721	1001673.10	132969.53
722	1001648.19	132973.56
723	1001630.11	132982.42
724	1001616.05	132990.48
725	1001608.80	133007.21
726	1001610.92	133030.72
727	1001617.53	133059.23
728	1001632.52	133101.31
729	1001646.59	133138.38

Обозначение характерных точек границ	Координаты, м (система координат МСК-169 (зона 6))	
	X	Y
730	1001658.24	133181.50
731	1001661.05	133204.87
732	1001659.84	133240.73
733	1001645.78	133283.85
734	1001625.50	133319.31
735	1001607.42	133347.92
736	1001579.29	133374.92
737	1001548.75	133398.29
738	1001528.67	133424.88
739	1001518.62	133462.46
740	1001502.35	133506.69
741	1001483.87	133533.29
742	1001471.42	133558.27
743	1001456.55	133580.43
744	1001445.30	133605.01
745	1001440.88	133628.79
746	1001433.25	133667.07
747	1001412.36	133746.05
748	1001396.68	133808.91
749	1001364.34	133876.21
750	1001329.40	133946.33
751	1001299.59	133990.75
752	1001241.21	134059.15
753	1001199.42	134090.99
754	1001142.58	134128.87
755	1001093.27	134158.92
756	1001006.18	134201.40
757	1000978.05	134217.52
758	1000894.28	134273.13
759	1000856.52	134301.74
760	1000805.71	134353.73
761	1000786.01	134374.68
762	1000774.76	134384.35
763	1000765.93	134389.59
764	1000755.07	134392.81
765	1000745.43	134396.04
766	1000735.79	134396.04
767	1000727.76	134392.00
768	1000720.93	134384.35

Обозначение характерных точек границ	Координаты, м (система координат МСК-169 (зона 6))	
	X	Y
769	1000718.92	134375.08
770	1000718.12	134360.17
771	1000720.52	134343.25
772	1000725.75	134323.10
773	1000728.96	134306.57
774	1000732.17	134291.26
775	1000732.98	134277.56
776	1000731.37	134260.64
777	1000728.56	134250.56
778	1000725.75	134245.32
779	1000718.12	134240.89
780	1000702.44	134250.97
781	1000695.21	134259.03
782	1000662.47	134314.63
783	1000643.18	134332.77
784	1000618.28	134349.69
785	1000588.75	134360.57
786	1000559.82	134368.23
787	1000547.37	134371.46
788	1000529.69	134373.47
789	1000514.82	134374.68
790	1000501.16	134374.68
791	1000491.52	134375.49
792	1000481.48	134376.69
793	1000471.42	134380.73
794	1000464.19	134390.40
795	1000457.37	134401.68
796	1000446.12	134430.29
797	1000443.51	134465.35
798	1000445.92	134517.33
799	1000445.12	134552.79
800	1000442.71	134574.15
801	1000438.29	134592.28
802	1000435.08	134609.61
803	1000429.05	134623.31
804	1000421.41	134632.17
805	1000409.36	134641.04
806	1000395.70	134645.47
807	1000380.03	134647.90

Обозначение характерных точек границ	Координаты, м (система координат МСК-169 (зона 6))	
	X	Y
808	1000357.74	134642.25
809	1000329.21	134623.31
810	1000313.14	134604.78
811	1000300.28	134587.45
812	1000280.99	134547.15
813	1000258.50	134509.27
814	1000242.83	134487.51
815	1000227.36	134477.84
816	1000218.12	134475.42
817	1000205.67	134473.41
818	1000196.03	134473.81
819	1000181.96	134473.81
820	1000168.70	134475.83
821	1000149.42	134482.67
822	1000135.76	134486.71
823	1000117.28	134487.91
824	1000097.79	134487.51
825	1000085.74	134484.69
826	1000062.04	134472.60
827	1000044.76	134445.20
828	1000023.47	134398.86
829	1000015.84	134364.61
830	999989.12	134266.68
831	999971.44	134205.83
832	999938.90	134138.14
833	999918.81	134111.14
834	999891.08	134081.32
835	999838.26	134028.94
836	999815.35	134011.20
837	999801.69	133997.51
838	999793.26	133988.64
839	999783.62	133984.61
840	999772.76	133983.80
841	999765.93	133991.86
842	999765.13	134005.16
843	999764.32	134022.89
844	999778.80	134058.35
845	999803.28	134165.26
846	999806.11	134207.05

Обозначение характерных точек границ	Координаты, м (система координат МСК-169 (зона 6))	
	X	Y
847	999806.11	134268.30
848	999796.68	134301.74
849	999787.44	134335.60
850	999770.96	134370.25
851	999762.93	134399.67
852	999762.52	134419.00
853	999777.40	134449.23
854	999792.26	134493.96
855	999792.26	134526.20
856	999789.05	134548.77
857	999785.43	134566.09
858	999781.82	134580.60
859	999781.82	134595.91
860	999782.22	134610.82
861	999786.23	134624.11
862	999794.27	134641.45
863	999821.79	134704.71
864	999839.06	134747.83
865	999840.27	134787.32
866	999840.27	134819.15
867	999834.64	134861.87
868	999815.35	134912.64
869	999787.03	134947.44
870	999782.22	134953.34
871	999761.32	134983.96
872	999750.08	134999.28
873	999742.84	135013.38
874	999736.02	135025.88
875	999735.32	135029.96
876	999733.20	135042.40
877	999733.20	135058.92
878	999733.20	135073.82
879	999739.64	135106.06
880	999750.88	135147.98
881	999755.70	135199.16
882	999756.50	135239.44
883	999762.52	135266.44
884	999787.98	135309.11
885	999831.24	135345.84

Обозначение характерных точек границ	Координаты, м (система координат МСК-169 (зона 6))	
	X	Y
886	999866.38	135387.74
887	999872.02	135432.88
888	999861.96	135461.90
889	999848.30	135486.08
890	999818.98	135517.90
891	999773.98	135567.06
892	999739.64	135611.40
893	999707.74	135666.88
894	999683.59	135708.89
895	999669.12	135750.82
896	999633.36	135807.23
897	999602.84	135841.07
898	999580.13	135856.80
899	999533.91	135880.98
900	999499.38	135903.54
901	999489.76	135915.68
902	999479.28	135928.94
903	999460.00	135956.32
904	999446.16	135981.72
905	999427.65	135995.82
906	999403.15	136021.60
907	999380.66	136046.19
908	999342.70	136075.60
909	999311.76	136092.13
910	999274.79	136105.03
911	999241.04	136117.10
912	999220.55	136126.37
913	999212.92	136138.87
914	999208.50	136165.87
915	999201.66	136188.44
916	999190.02	136215.04
917	999169.94	136242.84
918	999132.76	136266.21
919	999107.06	136289.58
920	999066.04	136313.06
921	999031.30	136336.81
922	999001.16	136355.37
923	998930.26	136405.32
924	998883.24	136447.25

Обозначение характерных точек границ	Координаты, м (система координат МСК-169 (зона 6))	
	X	Y
925	998848.32	136487.84
926	998790.66	136528.96
927	998754.92	136543.04
928	998730.40	136549.50
929	998700.28	136547.48
930	998683.59	136548.28
931	998669.94	136557.95
932	998655.48	136569.26
933	998620.91	136584.55
934	998602.04	136595.84
935	998541.58	136623.24
936	998506.21	136628.08
937	998474.48	136632.52
938	998431.70	136638.55
939	998401.55	136644.19
940	998352.34	136655.08
941	998317.79	136655.48
942	998286.06	136651.45
943	998255.71	136635.32
944	998238.86	136621.64
945	998223.58	136608.32
946	998213.54	136597.85
947	998205.49	136591.39
948	998193.86	136593.82
949	998185.42	136603.50
950	998174.56	136616.80
951	998162.91	136638.15
952	998153.68	136652.25
953	998101.24	136699.82
954	998081.55	136715.94
955	998074.44	136719.22
956	998065.87	136723.18
957	998034.28	136727.31
958	998028.92	136728.02
959	997981.32	136730.02
960	997945.95	136725.99
961	997862.60	136725.60
962	997817.20	136717.93
963	997770.40	136700.60

Обозначение характерных точек границ	Координаты, м (система координат МСК-169 (зона 6))	
	X	Y
964	997745.08	136685.69
965	997679.40	136661.12
966	997641.64	136647.02
967	997613.50	136630.10
968	997576.14	136601.08
969	997548.62	136578.09
970	997526.92	136535.00
971	997504.42	136482.20
972	997480.94	136413.29
973	997466.86	136339.96
974	997446.38	136266.21
975	997435.14	136212.59
976	997421.46	136169.10
977	997413.42	136152.17
978	997406.59	136146.53
979	997395.76	136146.94
980	997384.90	136155.80
981	997376.46	136168.30
982	997368.42	136185.60
983	997351.56	136221.08
984	997313.20	136281.92
985	997293.10	136322.62
986	997273.81	136345.59
987	997259.36	136358.49
988	997246.90	136360.92
989	997230.82	136362.92
990	997210.74	136360.52
991	997196.26	136354.86
992	997156.29	136336.74
993	997143.04	136327.03
994	997133.00	136323.84
995	997116.92	136332.69
996	997112.92	136345.99
997	997108.90	136357.28
998	997104.85	136370.18
999	997096.04	136385.90
1000	997066.52	136438.27
1001	997048.82	136463.66
1002	997023.12	136482.60

Обозначение характерных точек границ	Координаты, м (система координат МСК-169 (зона 6))	
	X	Y
1003	996985.76	136495.50
1004	996947.38	136494.70
1005	996911.62	136485.01
1006	996876.28	136465.67
1007	996835.90	136448.76
1008	996812.18	136441.90
1009	996792.89	136442.32
1010	996780.85	136446.33
1011	996766.37	136454.80
1012	996751.51	136471.71
1013	996730.84	136501.96
1014	996710.33	136520.90
1015	996680.60	136537.81
1016	996654.90	136546.67
1017	996626.78	136547.48
1018	996590.02	136544.25
1019	996554.66	136539.01
1020	996531.76	136529.36
1021	996500.64	136512.01
1022	996481.33	136504.75
1023	996450.40	136498.31
1024	996422.28	136499.94
1025	996364.24	136499.94
1026	996326.06	136494.70
1027	996295.31	136485.01
1028	996263.98	136466.90
1029	996245.50	136443.52
1030	996227.43	136397.58
1031	996222.20	136362.52
1032	996226.22	136303.28
1033	996242.69	136240.41
1034	996263.18	136180.37
1035	996282.08	136132.81
1036	996296.93	136065.14
1037	996310.38	135990.58
1038	996318.84	135920.45
1039	996327.89	135880.59
1040	996327.39	135791.59
1041	996326.90	135682.60

Обозначение характерных точек границ	Координаты, м (система координат МСК-169 (зона 6))	
	X	Y
1042	996325.39	135629.59
1043	996320.40	135573.59
1044	996315.90	135519.60
1045	996314.90	135453.59
1046	996317.89	135403.59
1047	996320.40	135370.60
1048	996322.90	135342.59
1049	996332.40	135305.60
1050	996345.89	135275.59
1051	996348.39	135245.59
1052	996344.40	135232.59
1053	996332.40	135223.59
1054	996313.39	135215.59
1055	996297.89	135215.59
1056	996287.39	135217.59
1057	996275.39	135234.60
1058	996263.39	135254.59
1059	996245.90	135271.59
1060	996229.89	135285.59
1061	996210.89	135301.60
1062	996192.40	135320.59
1063	996173.40	135344.60
1064	996158.89	135363.60
1065	996148.89	135383.60
1066	996138.89	135415.59
1067	996131.90	135441.59
1068	996118.89	135464.59
1069	996098.89	135489.60
1070	996081.40	135513.59
1071	996062.39	135539.59
1072	996044.90	135571.59
1073	996028.90	135608.60
1074	996015.89	135631.59
1075	996005.40	135660.60
1076	995997.40	135685.59
1077	995993.40	135722.59
1078	995990.39	135743.60
1079	995989.89	135764.59
1080	995983.40	135806.59

Обозначение характерных точек границ	Координаты, м (система координат МСК-169 (зона 6))	
	X	Y
1081	995980.39	135845.60
1082	995974.39	135876.60
1083	995966.39	135899.60
1084	995950.40	135936.60
1085	995941.38	135963.58
1086	995926.90	136012.34
1087	995911.04	136060.69
1088	995892.56	136090.52
1089	995862.02	136118.73
1090	995835.10	136133.23
1091	995795.11	136142.50
1092	995771.42	136142.92
1093	995755.36	136139.67
1094	995744.50	136137.26
1095	995731.66	136136.46
1096	995720.00	136139.67
1097	995710.76	136148.94
1098	995705.13	136157.42
1099	995703.54	136179.57
1100	995703.12	136203.76
1101	995704.34	136245.65
1102	995707.54	136296.44
1103	995702.32	136402.82
1104	995697.50	136456.82
1105	995686.24	136518.87
1106	995692.68	136573.26
1107	995695.88	136628.08
1108	995697.89	136699.00
1109	995695.88	136743.73
1110	995691.88	136766.30
1111	995689.06	136779.60
1112	995681.02	136794.90
1113	995664.36	136823.10
1114	995656.74	136835.20
1115	995643.46	136847.30
1116	995637.04	136857.37
1117	995625.78	136873.08
1118	995620.16	136885.18
1119	995613.34	136898.48

Обозначение характерных точек границ	Координаты, м (система координат МСК-169 (зона 6))	
	X	Y
1120	995603.90	136928.70
1121	995591.84	136973.02
1122	995574.57	137008.08
1123	995549.26	137048.78
1124	995518.11	137096.31
1125	995487.99	137133.80
1126	995447.40	137175.30
1127	995422.49	137198.28
1128	995392.76	137209.95
1129	995369.66	137220.84
1130	995344.76	137245.82
1131	995322.26	137265.98
1132	995286.89	137290.96
1133	995268.42	137299.02
1134	995251.14	137300.22
1135	995229.04	137294.98
1136	995184.66	137277.66
1137	995148.49	137250.25
1138	995120.78	137231.32
1139	995073.16	137191.42
1140	995049.86	137168.46
1141	995018.92	137151.54
1142	994987.37	137130.57
1143	994974.94	137130.57
1144	994962.48	137140.24
1145	994952.83	137150.71
1146	994941.57	137169.25
1147	994933.96	137192.24
1148	994918.28	137246.64
1149	994909.86	137276.03
1150	994896.58	137355.03
1151	994896.18	137417.10
1152	994891.17	137495.25
1153	994883.14	137531.52
1154	994865.86	137571.82
1155	994840.93	137604.46
1156	994813.02	137635.49
1157	994786.51	137654.43
1158	994746.74	137677.82

Обозначение характерных точек границ	Координаты, м (система координат МСК-169 (зона 6))	
	X	Y
1159	994721.42	137705.20
1160	994697.31	137752.76
1161	994666.77	137810.80
1162	994638.86	137866.00
1163	994619.18	137903.06
1164	994600.30	137927.23
1165	994578.59	137944.98
1166	994562.73	137955.03
1167	994523.75	137973.59
1168	994505.67	137994.94
1169	994483.58	138021.54
1170	994464.70	138055.40
1171	994448.61	138070.70
1172	994433.76	138081.97
1173	994418.08	138088.81
1174	994404.04	138093.67
1175	994388.56	138096.10
1176	994367.67	138087.61
1177	994339.94	138066.67
1178	994321.45	138042.90
1179	994305.80	138015.90
1180	994294.54	137994.13
1181	994289.72	137969.16
1182	994282.90	137955.46
1183	994275.66	137941.35
1184	994263.02	137927.65
1185	994236.50	137909.92
1186	994218.42	137903.06
1187	994203.14	137905.48
1188	994191.90	137911.12
1189	994180.64	137919.99
1190	994173.41	137931.28
1191	994166.18	137946.18
1192	994134.28	138015.41
1193	994129.42	138025.97
1194	994093.26	138077.16
1195	994080.42	138104.54
1196	994076.40	138134.35
1197	994072.77	138156.54

Обозначение характерных точек границ	Координаты, м (система координат МСК-169 (зона 6))	
	X	Y
1198	994066.36	138178.30
1199	994059.92	138196.02
1200	994039.64	138239.13
1201	994021.15	138259.69
1202	994009.10	138281.04
1203	994005.47	138299.19
1204	994004.27	138323.36
1205	994004.27	138339.47
1206	994002.66	138361.24
1207	993994.63	138383.40
1208	993987.00	138401.54
1209	993967.92	138439.41
1210	993953.06	138459.15
1211	993935.38	138477.70
1212	993925.34	138498.65
1213	993913.68	138515.18
1214	993901.62	138527.68
1215	993873.90	138557.49
1216	993849.39	138580.46
1217	993812.63	138607.46
1218	993776.88	138625.17
1219	993749.56	138637.67
1220	993716.42	138644.53
1221	993699.94	138645.31
1222	993677.44	138644.53
1223	993652.54	138638.47
1224	993623.60	138629.22
1225	993596.08	138609.48
1226	993577.59	138592.53
1227	993564.76	138568.38
1228	993562.33	138553.03
1229	993561.94	138523.64
1230	993562.33	138507.09
1231	993567.95	138477.30
1232	993583.24	138443.04
1233	993601.20	138410.24
1234	993616.98	138381.40
1235	993639.07	138335.04
1236	993650.12	138304.42

Обозначение характерных точек границ	Координаты, м (система координат МСК-169 (зона 6))	
	X	Y
1237	993650.12	138288.30
1238	993648.52	138264.94
1239	993641.68	138245.59
1240	993635.66	138224.24
1241	993632.43	138211.34
1242	993632.43	138190.38
1243	993632.43	138177.90
1244	993647.32	138164.60
1245	993678.64	138130.34
1246	993703.55	138096.10
1247	993719.41	138053.77
1248	993735.10	138004.60
1249	993752.78	137949.00
1250	993764.42	137916.36
1251	993768.04	137904.28
1252	993768.04	137890.18
1253	993765.64	137878.48
1254	993759.20	137870.02
1255	993752.38	137865.18
1256	993733.48	137862.76
1257	993721.44	137852.70
1258	993705.17	137832.54
1259	993687.88	137795.08
1260	993687.08	137766.86
1261	993685.47	137752.36
1262	993680.66	137740.67
1263	993672.62	137735.82
1264	993660.98	137730.60
1265	993635.66	137728.57
1266	993624.82	137726.56
1267	993617.98	137719.72
1268	993606.33	137704.40
1269	993602.72	137692.32
1270	993598.70	137672.98
1271	993594.28	137638.32
1272	993589.45	137605.68
1273	993582.01	137513.40
1274	993579.62	137496.88
1275	993591.25	137475.51

Обозначение характерных точек границ	Координаты, м (система координат МСК-169 (зона 6))	
	X	Y
1276	993602.91	137461.01
1277	993617.38	137457.38
1278	993639.48	137452.14
1279	993656.76	137446.10
1280	993695.53	137424.34
1281	993709.18	137415.87
1282	993721.24	137414.66
1283	993735.29	137415.87
1284	993752.40	137426.63
1285	993770.25	137445.59
1286	993788.33	137463.01
1287	993831.52	137510.58
1288	993852.81	137532.32
1289	993868.07	137541.19
1290	993882.16	137543.62
1291	993896.21	137542.41
1292	993905.06	137535.95
1293	993926.54	137500.10
1294	993941.80	137463.82
1295	993951.86	137432.00
1296	993953.06	137389.27
1297	993937.40	137344.96
1298	993929.36	137322.39
1299	993928.16	137310.70
1300	993930.56	137303.03
1301	993938.19	137295.79
1302	993973.73	137284.52
1303	994001.86	137274.84
1304	994030.00	137265.98
1305	994053.30	137258.72
1306	994081.02	137250.25
1307	994114.78	137245.42
1308	994158.36	137242.59
1309	994204.95	137237.35
1310	994243.54	137227.70
1311	994261.00	137218.42
1312	994273.46	137207.14
1313	994278.68	137192.24
1314	994279.88	137173.70

Обозначение характерных точек границ	Координаты, м (система координат МСК-169 (зона 6))	
	X	Y
1315	994280.27	137166.44
1316	994282.30	137156.75
1317	994288.32	137151.54
1318	994295.95	137151.11
1319	994319.66	137162.01
1320	994352.22	137180.96
1321	994370.70	137197.88
1322	994404.64	137234.54
1323	994420.29	137249.45
1324	994438.37	137254.70
1325	994452.06	137258.32
1326	994464.10	137263.53
1327	994475.76	137267.98
1328	994483.78	137269.59
1329	994489.02	137269.59
1330	994496.24	137263.95
1331	994504.08	137246.64
1332	994509.30	137229.71
1333	994518.54	137221.65
1334	994528.98	137217.59
1335	994541.44	137213.18
1336	994549.48	137210.36
1337	994557.92	137202.71
1338	994562.73	137197.08
1339	994567.14	137183.75
1340	994569.16	137157.17
1341	994575.98	137135.02
1342	994580.81	137121.72
1343	994581.62	137114.04
1344	994577.60	137089.47
1345	994562.92	137061.26
1346	994560.12	137048.78
1347	994560.12	137033.46
1348	994564.94	137022.97
1349	994571.76	137002.04
1350	994579.79	136988.74
1351	994584.21	136981.48
1352	994585.83	136975.44
1353	994581.42	136970.59

Обозначение характерных точек границ	Координаты, м (система координат МСК-169 (зона 6))	
	X	Y
1354	994571.36	136968.18
1355	994557.69	136968.18
1356	994546.06	136968.18
1357	994523.96	136960.12
1358	994501.25	136942.79
1359	994483.98	136921.04
1360	994473.53	136896.45
1361	994466.69	136847.30
1362	994464.30	136803.75
1363	994469.52	136765.50
1364	994475.54	136740.90
1365	994482.78	136717.53
1366	994503.68	136687.72
1367	994524.56	136667.58
1368	994542.04	136660.72
1369	994556.50	136662.74
1370	994572.16	136664.75
1371	994587.44	136664.75
1372	994595.88	136663.14
1373	994603.49	136658.69
1374	994613.96	136649.04
1375	994617.56	136626.88
1376	994622.38	136595.44
1377	994621.18	136569.64
1378	994628.41	136516.86
1379	994638.10	136477.54
1380	994645.29	136448.36
1381	994658.56	136404.02
1382	994676.02	136367.36
1383	994691.30	136330.28
1384	994697.72	136314.15
1385	994697.72	136275.08
1386	994691.30	136223.90
1387	994688.48	136178.36
1388	994682.05	136117.92
1389	994665.98	136056.26
1390	994648.92	136022.24
1391	994619.18	135975.99
1392	994589.46	135948.59

Обозначение характерных точек границ	Координаты, м (система координат МСК-169 (зона 6))	
	X	Y
1393	994583.90	135901.59
1394	994597.90	135894.60
1395	994620.40	135884.59
1396	994660.90	135876.60
1397	994709.89	135869.60
1398	994740.39	135862.59
1399	994774.40	135857.60
1400	994817.40	135852.59
1401	994853.90	135851.59
1402	994888.89	135850.59
1403	994912.39	135841.59
1404	994929.39	135827.60
1405	994932.40	135802.59
1406	994930.40	135777.60
1407	994921.40	135743.60
1408	994900.39	135681.59
1409	994878.39	135608.60
1410	994848.39	135534.60
1411	994829.90	135498.60
1412	994799.40	135467.59
1413	994765.40	135441.59
1414	994746.39	135418.59
1415	994734.90	135397.60
1416	994737.40	135377.59
1417	994749.89	135368.59
1418	994767.40	135369.59
1419	994785.89	135370.60
1420	994818.39	135372.59
1421	994841.40	135374.60
1422	994874.39	135379.60
1423	994899.40	135379.60
1424	994921.40	135376.59
1425	994935.90	135367.60
1426	994953.39	135350.59
1427	994967.40	135335.59
1428	994985.39	135308.59
1429	994993.89	135279.59
1430	995005.89	135256.60
1431	995020.89	135241.59

Обозначение характерных точек границ	Координаты, м (система координат МСК-169 (зона 6))	
	X	Y
1432	995032.90	135216.60
1433	995032.40	135191.60
1434	995022.40	135165.60
1435	995012.89	135152.60
1436	994993.89	135128.60
1437	994967.90	135098.60
1438	994949.39	135070.59
1439	994930.40	135043.60
1440	994916.39	135008.59
1441	994907.90	134977.60
1442	994907.90	134940.60
1443	994907.90	134914.60
1444	994911.40	134873.59
1445	994914.89	134829.59
1446	994917.90	134770.60
1447	994925.90	134728.60
1448	994937.40	134671.60
1449	994943.39	134602.60
1450	994977.90	134484.60
1451	995034.90	134357.59
1452	995052.40	134323.59
1453	995055.39	134303.59
1454	995057.39	134281.59
1455	995058.90	134243.59
1456	995062.40	134208.59
1457	995070.90	134156.59
1458	995087.39	134106.59
1459	995114.39	134051.59
1460	995155.89	133987.59
1461	995195.89	133935.59
1462	995241.90	133877.59
1463	995267.39	133842.59
1464	995307.40	133783.59
1465	995324.39	133764.59
1466	995341.90	133752.59
1467	995363.90	133752.59
1468	995385.39	133760.59
1469	995410.89	133766.59
1470	995431.89	133779.60

Обозначение характерных точек границ	Координаты, м (система координат МСК-169 (зона 6))	
	X	Y
1471	995451.89	133790.59
1472	995466.40	133791.59
1473	995481.90	133789.60
1474	995491.39	133779.60
1475	995493.39	133760.59
1476	995493.39	133729.60
1477	995495.89	133691.60
1478	995503.89	133661.59
1479	995514.40	133630.60
1480	995520.90	133592.60
1481	995522.40	133557.59
1482	995525.39	133504.60
1483	995523.89	133459.59
1484	995514.90	133433.59
1485	995502.40	133392.60
1486	995490.90	133349.60
1487	995488.40	133311.60
1488	995491.89	133284.59
1489	995502.90	133246.59
1490	995518.39	133220.59
1491	995542.39	133175.59
1492	995560.40	133149.60
1493	995571.89	133116.60
1494	995580.90	133085.60
1495	995588.90	133064.59
1496	995608.39	133051.60
1497	995629.89	133036.59
1498	995646.90	133023.59
1499	995657.90	133006.59
1500	995667.40	132983.60
1501	995681.90	132976.59
1502	995699.40	132977.59
1503	995719.90	132986.59
1504	995737.39	132993.60
1505	995750.89	132993.60
1506	995759.90	132987.60
1507	995771.39	132972.59
1508	995780.40	132953.60
1509	995794.89	132934.59

Обозначение характерных точек границ	Координаты, м (система координат МСК-169 (зона 6))	
	X	Y
1510	995815.39	132917.60
1511	995840.90	132894.60
1512	995860.90	132877.59
1513	995888.90	132859.59
1514	995919.89	132845.59
1515	995956.39	132840.59
1516	995986.40	132841.59
1517	996012.89	132838.60
1518	996027.89	132827.59
1519	996035.90	132815.59
1520	996035.90	132790.59
1521	996034.89	132770.60
1522	996041.40	132760.59
1523	996056.89	132748.60
1524	996086.89	132732.60
1525	996105.90	132718.60
1526	996113.40	132707.59
1527	996113.40	132680.60
1528	996112.39	132651.60
1529	996113.90	132633.60
1530	996114.39	132624.60
1531	996126.89	132604.59
1532	996146.89	132563.60
1533	996157.39	132546.59
1534	996160.89	132522.60
1535	996159.40	132498.59
1536	996151.40	132481.60
1537	996142.40	132461.59
1538	996146.89	132450.60
1539	996156.89	132448.59
1540	996169.90	132438.60
1541	996174.40	132418.59
1542	996172.89	132386.60
1543	996171.90	132379.59
1544	996167.39	132359.59
1545	996168.40	132323.59
1546	996172.89	132280.60
1547	996182.40	132249.60
1548	996183.40	132221.60

Обозначение характерных точек границ	Координаты, м (система координат МСК-169 (зона 6))	
	X	Y
1549	996178.40	132200.59
1550	996169.90	132187.60
1551	996157.90	132182.59
1552	996140.40	132184.59
1553	996123.90	132198.60
1554	996112.39	132213.60
1555	996099.90	132232.60
1556	996083.90	132259.60
1557	996065.39	132278.60
1558	996048.89	132294.60
1559	996021.89	132310.60
1560	995980.92	132330.26
1561	995938.90	132341.59
1562	995879.40	132354.60
1563	995849.90	132367.58
1564	995803.88	132375.60
1565	995762.89	132386.60
1566	995733.90	132389.59
1567	995710.40	132387.59
1568	995677.90	132382.60
1569	995646.90	132375.60
1570	995619.90	132363.60
1571	995597.90	132352.60
1572	995573.89	132331.61
1573	995550.40	132307.59
1574	995529.89	132269.59
1575	995519.40	132240.59
1576	995509.88	132211.60
1577	995501.39	132166.60
1578	995492.40	132111.60
1579	995484.40	132065.58
1580	995478.90	132025.58
1581	995474.40	131971.58
1582	995473.88	131929.58
1583	995476.40	131882.58
1584	995474.90	131862.60
1585	995459.40	131831.60
1586	995452.90	131816.58
1587	995438.40	131776.60

Обозначение характерных точек границ	Координаты, м (система координат МСК-169 (зона 6))	
	X	Y
1588	995425.40	131716.60
1589	995414.40	131648.60
1590	995414.40	131619.60
1591	995418.90	131567.60
1592	995422.88	131531.58
1593	995425.90	131507.60
1594	995438.90	131443.58
1595	995454.40	131369.60
1596	995488.40	131263.58
1597	995545.40	131073.60
1598	995545.40	131049.60
1599	995540.90	131027.60
1600	995533.88	131016.60
1601	995519.40	131005.60
1602	995512.40	131005.60
1603	995503.40	131005.60
1604	995477.90	131011.58
1605	995449.40	131016.60
1606	995422.89	131031.60
1607	995408.89	131045.59
1608	995377.39	131083.59
1609	995361.40	131103.60
1610	995335.91	131135.59
1611	995305.90	131172.60
1612	995273.90	131220.60
1613	995259.40	131256.60
1614	995252.90	131272.60
1615	995239.40	131307.60
1616	995226.38	131346.60
1617	995214.90	131388.60
1618	995207.90	131433.60
1619	995197.40	131479.60
1620	995189.40	131491.60
1621	995177.90	131500.60
1622	995162.39	131501.59
1623	995145.40	131493.60
1624	995135.88	131484.60
1625	995124.39	131467.59
1626	995111.39	131452.60

Обозначение характерных точек границ	Координаты, м (система координат МСК-169 (зона 6))	
	X	Y
1627	995097.39	131439.60
1628	995079.89	131432.59
1629	995064.90	131432.58
1630	995049.40	131439.60
1631	995039.90	131451.59
1632	995036.90	131466.60
1633	995034.40	131494.58
1634	995033.90	131520.60
1635	995032.40	131547.60
1636	995030.90	131576.60
1637	995026.89	131600.59
1638	995020.89	131633.59
1639	995016.90	131660.58
1640	995014.40	131696.60
1641	995011.90	131723.60
1642	995010.90	131745.60
1643	995009.90	131780.60
1644	995007.38	131804.58
1645	994999.39	131823.60
1646	994990.88	131836.59
1647	994974.90	131856.60
1648	994952.40	131870.58
1649	994940.40	131883.60
1650	994927.90	131902.60
1651	994918.88	131921.60
1652	994919.40	131931.60
1653	994934.90	131944.60
1654	994954.40	131961.59
1655	994987.90	131991.59
1656	995011.40	132023.58
1657	995021.39	132045.59
1658	995037.39	132063.59
1659	995049.90	132079.60
1660	995071.40	132092.60
1661	995094.40	132109.60
1662	995125.40	132127.60
1663	995143.41	132144.59
1664	995165.90	132162.60
1665	995182.90	132182.58

Обозначение характерных точек границ	Координаты, м (система координат МСК-169 (зона 6))	
	X	Y
1666	995197.40	132203.60
1667	995217.90	132243.60
1668	995220.90	132270.60
1669	995220.90	132303.60
1670	995216.90	132338.58
1671	995209.40	132386.60
1672	995203.41	132422.59
1673	995192.40	132471.60
1674	995179.40	132516.60
1675	995163.40	132562.58
1676	995149.88	132594.60
1677	995115.38	132654.60
1678	995066.90	132728.60
1679	995044.40	132776.60
1680	995036.90	132813.60
1681	995035.40	132859.58
1682	995035.88	132889.60
1683	995030.40	132910.60
1684	995017.40	132933.60
1685	995000.90	132955.60
1686	994980.40	132975.60
1687	994962.40	132989.60
1688	994943.40	133009.60
1689	994934.90	133020.60
1690	994934.40	133051.60
1691	994936.89	133076.59
1692	994936.88	133104.60
1693	994933.39	133134.60
1694	994926.40	133154.60
1695	994907.90	133185.60
1696	994889.40	133211.58
1697	994863.40	133244.60
1698	994851.90	133268.60
1699	994842.38	133289.60
1700	994836.90	133314.60
1701	994828.90	133352.59
1702	994810.89	133398.59
1703	994798.40	133428.60
1704	994770.40	133483.58

Обозначение характерных точек границ	Координаты, м (система координат МСК-169 (зона 6))	
	X	Y
1705	994742.40	133543.58
1706	994721.40	133578.60
1707	994699.89	133597.59
1708	994678.41	133606.60
1709	994658.90	133611.60
1710	994639.40	133610.60
1711	994617.39	133604.59
1712	994606.40	133598.60
1713	994595.40	133569.60
1714	994585.90	133536.59
1715	994577.38	133500.60
1716	994569.38	133446.60
1717	994566.40	133412.58
1718	994560.40	133365.60
1719	994550.90	133342.58
1720	994536.89	133331.59
1721	994521.40	133328.60
1722	994508.90	133330.59
1723	994495.90	133341.60
1724	994486.40	133366.60
1725	994477.90	133393.60
1726	994466.40	133444.58
1727	994439.90	133512.60
1728	994414.40	133577.58
1729	994392.90	133615.58
1730	994357.40	133661.59
1731	994339.89	133676.59
1732	994323.39	133678.60
1733	994309.89	133676.59
1734	994296.40	133668.60
1735	994277.40	133648.60
1736	994259.40	133620.60
1737	994244.40	133575.60
1738	994222.40	133511.60
1739	994180.88	133387.58
1740	994154.88	133325.60
1741	994133.40	133286.60
1742	994122.38	133269.60
1743	994103.40	133254.60

Обозначение характерных точек границ	Координаты, м (система координат МСК-169 (зона 6))	
	X	Y
1744	994093.40	133241.58
1745	994078.88	133238.60
1746	994065.40	133244.60
1747	994051.90	133256.60
1748	994040.90	133277.58
1749	994030.88	133299.60
1750	994024.38	133329.60
1751	994019.90	133371.60
1752	994014.90	133410.60
1753	994011.40	133448.58
1754	994008.38	133490.60
1755	994006.40	133534.60
1756	994006.40	133588.60
1757	994005.90	133631.58
1758	994002.90	133694.60
1759	993994.40	133724.60
1760	993973.90	133756.59
1761	993956.39	133770.59
1762	993935.90	133775.59
1763	993911.89	133770.59
1764	993872.40	133760.58
1765	993849.90	133751.60
1766	993806.40	133740.60
1767	993792.90	133741.60
1768	993784.40	133741.60
1769	993757.40	133743.60
1770	993734.90	133749.60
1771	993720.38	133769.60
1772	993715.90	133783.58
1773	993717.40	133802.58
1774	993724.88	133823.60
1775	993742.40	133857.60
1776	993761.40	133900.60
1777	993768.40	133915.58
1778	993780.40	133939.58
1779	993789.90	133966.58
1780	993802.40	134010.60
1781	993813.90	134047.58
1782	993823.40	134078.60

Обозначение характерных точек границ	Координаты, м (система координат МСК-169 (зона 6))	
	X	Y
1783	993825.90	134109.60
1784	993826.40	134114.58
1785	993822.40	134145.60
1786	993807.90	134177.60
1787	993798.40	134209.58
1788	993797.40	134212.59
1789	993789.39	134248.60
1790	993789.38	134271.60
1791	993790.90	134316.60
1792	993792.90	134343.61
1793	993799.90	134378.60
1794	993805.40	134432.60
1795	993809.90	134473.59
1796	993816.40	134505.60
1797	993821.90	134532.60
1798	993826.40	134570.58
1799	993826.40	134604.60
1800	993818.90	134638.58
1801	993809.40	134673.60
1802	993808.40	134701.60
1803	993806.90	134723.60
1804	993800.90	134758.60
1805	993794.90	134786.60
1806	993788.40	134816.60
1807	993783.90	134845.60
1808	993779.88	134873.59
1809	993772.88	134902.60
1810	993756.90	134934.60
1811	993735.90	134961.60
1812	993690.76	134974.16
1813	993661.84	134981.82
1814	993633.10	134997.54
1815	993611.42	135031.38
1816	993598.56	135051.54
1817	993574.86	135091.42
1818	993553.96	135114.40
1819	993527.64	135136.96
1820	993509.18	135149.44
1821	993488.28	135157.50

Обозначение характерных точек границ	Координаты, м (система координат МСК-169 (зона 6))	
	X	Y
1822	993469.80	135160.74
1823	993450.90	135161.14
1824	993432.82	135153.88
1825	993365.94	135113.60
1826	993346.24	135083.76
1827	993322.14	135051.94
1828	993298.04	135003.98
1829	993285.80	134961.26
1830	993278.15	134914.91
1831	993279.35	134868.57
1832	993282.98	134805.72
1833	993295.84	134731.58
1834	993305.08	134675.16
1835	993331.90	134609.60
1836	993333.90	134600.58
1837	993335.88	134593.58
1838	993339.14	134576.94
1839	993342.90	134557.60
1840	993341.40	134518.60
1841	993340.36	134507.92
1842	993337.90	134482.58
1843	993332.40	134434.60
1844	993322.76	134389.94
1845	993321.38	134383.58
1846	993308.89	134341.59
1847	993296.03	134293.40
1848	993281.40	134238.60
1849	993271.40	134192.58
1850	993267.83	134173.81
1851	993260.40	134134.60
1852	993256.22	134110.78
1853	993253.40	134094.60
1854	993245.90	134034.60
1855	993243.44	134010.88
1856	993242.40	134000.58
1857	993240.98	133986.26
1858	993237.90	133954.60
1859	993233.40	133904.60
1860	993231.90	133886.60

Обозначение характерных точек границ	Координаты, м (система координат МСК-169 (зона 6))	
	X	Y
1861	993219.54	133858.70
1862	993216.38	133851.60
1863	993187.88	133795.58
1864	993184.54	133791.37
1865	993170.38	133773.60
1866	993149.98	133753.62
1867	993146.90	133750.60
1868	993141.30	133751.36
1869	993132.38	133752.60
1870	993117.89	133765.61
1871	993111.39	133788.60
1872	993108.40	133812.59
1873	993108.28	133814.16
1874	993104.90	133858.58
1875	993104.90	133901.58
1876	993098.40	133941.60
1877	993090.39	133980.60
1878	993080.40	134022.59
1879	993079.74	134026.46
1880	993073.89	134060.59
1881	993068.97	134088.61
1882	993064.40	134114.58
1883	993061.27	134125.37
1884	993049.89	134164.60
1885	993046.99	134173.88
1886	993038.90	134199.60
1887	993033.90	134229.60
1888	993030.40	134271.60
1889	993028.90	134305.60
1890	993026.90	134344.60
1891	993017.40	134355.60
1892	993010.58	134369.30
1893	992986.46	134382.60
1894	992970.00	134393.48
1895	992947.90	134399.92
1896	992916.78	134396.72
1897	992900.70	134395.90
1898	992885.42	134388.66
1899	992872.18	134378.18

Обозначение характерных точек границ	Координаты, м (система координат МСК-169 (зона 6))	
	X	Y
1900	992855.70	134355.20
1901	992837.62	134328.60
1902	992797.64	134282.26
1903	992772.34	134231.90
1904	992701.40	134082.60
1905	992552.89	133963.60
1906	992548.87	133960.63
1907	992543.41	133956.60
1908	992536.10	133950.78
1909	992530.88	133946.60
1910	992518.14	133961.82
1911	992514.08	133996.22
1912	992513.40	134048.24
1913	992519.50	134083.94
1914	992536.12	134187.02
1915	992535.44	134310.84
1916	992526.64	134332.60
1917	992516.46	134347.90
1918	992500.52	134372.04
1919	992489.00	134383.26
1920	992482.90	134397.20
1921	992482.90	134405.02
1922	992484.94	134415.22
1923	992492.72	134424.74
1924	992518.14	134435.62
1925	992554.08	134440.04
1926	992589.68	134452.62
1927	992617.70	134480.22
1928	992649.90	134515.58
1929	992670.24	134567.94
1930	992681.76	134645.18
1931	992686.84	134697.54
1932	992686.84	134773.76
1933	992673.98	134813.54
1934	992651.92	134844.50
1935	992622.78	134872.02
1936	992581.42	134898.20
1937	992563.58	134913.56
1938	992556.46	134948.92

Обозначение характерных точек границ	Координаты, м (система координат МСК-169 (зона 6))	
	X	Y
1939	992560.52	134997.90
1940	992564.26	135043.46
1941	992572.74	135083.58
1942	992607.18	135128.52
1943	992644.82	135171.36
1944	992678.72	135223.04
1945	992700.28	135268.32
1946	992710.46	135301.98
1947	992720.96	135350.26
1948	992718.26	135408.40
1949	992705.84	135464.54
1950	992681.08	135505.02
1951	992660.74	135549.22
1952	992652.60	135576.76
1953	992655.66	135602.66
1954	992652.60	135647.20
1955	992650.72	135688.18
1956	992646.66	135721.32
1957	992631.40	135761.10
1958	992605.98	135785.60
1959	992578.02	135794.76
1960	992561.22	135807.52
1961	992520.28	135871.90
1962	992511.12	135927.48
1963	992501.46	135986.64
1964	992490.68	136012.24
1965	992467.02	136068.26
1966	992440.08	136109.60
1967	992406.50	136136.64
1968	992345.50	136149.88
1969	992311.56	136157.06
1970	992309.46	136157.44
1971	992264.28	136165.24
1972	992239.22	136174.39
1973	992215.32	136189.15
1974	992200.72	136222.86
1975	992195.12	136249.06
1976	992185.46	136294.30
1977	992174.78	136341.22

Обозначение характерных точек границ	Координаты, м (система координат МСК-169 (зона 6))	
	X	Y
1978	992154.96	136394.26
1979	992138.16	136447.28
1980	992132.06	136478.92
1981	992131.56	136501.86
1982	992137.66	136523.78
1983	992151.90	136551.86
1984	992171.28	136570.38
1985	992209.42	136604.54
1986	992236.38	136643.82
1987	992255.70	136671.36
1988	992270.44	136704.02
1989	992273.48	136744.30
1990	992265.86	136802.48
1991	992250.60	136867.24
1992	992237.38	136922.82
1993	992215.02	136985.58
1994	992181.44	137046.76
1995	992136.32	137114.14
1996	992092.60	137155.44
1997	992051.42	137203.38
1998	992015.30	137249.80
1999	991994.60	137292.16
2000	991989.76	137306.76
2001	991976.30	137347.22
2002	991950.88	137412.54
2003	991932.06	137491.06
2004	991915.28	137541.02
2005	991892.40	137576.76
2006	991866.46	137591.04
2007	991833.04	137593.58
2008	991801.52	137581.32
2009	991784.24	137552.76
2010	991779.22	137539.82
2011	991778.12	137536.98
2012	991779.66	137501.26
2013	991778.12	137451.76
2014	991773.03	137393.59
2015	991761.86	137318.14
2016	991749.28	137242.10

Обозначение характерных точек границ	Координаты, м (система координат МСК-169 (зона 6))	
	X	Y
2017	991737.58	137205.38
2018	991715.18	137137.54
2019	991686.24	137065.14
2020	991648.10	136987.10
2021	991579.06	136842.22
2022	991555.68	136787.64
2023	991547.08	136768.34
2024	991519.06	136705.50
2025	991485.00	136650.92
2026	991470.94	136625.86
2027	991452.96	136593.80
2028	991414.96	136480.54
2029	991400.22	136415.76
2030	991375.82	136284.66
2031	991366.16	136230.08
2032	991355.48	136151.04
2033	991350.38	136054.10
2034	991344.26	135972.48
2035	991336.14	135921.50
2036	991347.34	135812.82
2037	991349.36	135779.68
2038	991357.50	135714.38
2039	991367.68	135672.56
2040	991380.90	135632.78
2041	991407.70	135556.24
2042	991423.46	135512.90
2043	991451.94	135464.44
2044	991480.28	135425.68
2045	991499.60	135399.16
2046	991509.78	135371.10
2047	991513.84	135334.86
2048	991509.26	135297.64
2049	991505.20	135234.90
2050	991513.84	135186.96
2051	991528.08	135157.38
2052	991554.52	135099.70
2053	991584.52	135052.78
2054	991627.74	135000.76
2055	991657.76	134977.30

Обозначение характерных точек границ	Координаты, м (система координат МСК-169 (зона 6))	
	X	Y
2056	991686.25	134960.47
2057	991751.17	134932.93
2058	991765.40	134923.75
2059	991776.10	134908.46
2060	991777.62	134892.14
2061	991778.63	134869.17
2062	991779.66	134851.32
2063	991774.58	134835.02
2064	991768.46	134813.08
2065	991761.76	134782.66
2066	991760.06	134776.08
2067	991746.24	134734.50
2068	991737.08	134715.62
2069	991719.78	134704.92
2070	991702.00	134702.38
2071	991667.32	134699.88
2072	991645.04	134698.28
2073	991597.38	134678.92
2074	991533.30	134633.02
2075	991499.24	134588.12
2076	991477.36	134536.10
2077	991469.24	134500.40
2078	991463.64	134483.06
2079	991450.94	134472.36
2080	991439.24	134474.90
2081	991434.28	134481.54
2082	991433.28	134506.52
2083	991429.20	134538.14
2084	991429.16	134538.50
2085	991424.12	134571.30
2086	991409.88	134604.96
2087	991383.44	134641.18
2088	991351.92	134719.20
2089	991308.32	134789.62
2090	991297.82	134808.40
2091	991282.68	134835.50
2092	991282.38	134836.04
2093	991242.72	134897.24
2094	991209.16	134933.96

Обозначение характерных точек границ	Координаты, м (система координат МСК-169 (зона 6))	
	X	Y
2095	991152.34	134977.86
2096	991102.00	135026.30
2097	991067.42	135046.70
2098	991004.38	135049.76
2099	990954.17	135031.87
2100	990907.90	134991.58
2101	990866.70	134950.78
2102	990820.58	134854.36
2103	990803.80	134817.64
2104	990790.32	134795.58
2105	990765.16	134754.40
2106	990726.50	134674.32
2107	990696.00	134576.36
2108	990681.24	134508.02
2109	990675.66	134432.02
2110	990679.72	134377.46
2111	990683.90	134309.60
2112	990689.40	134246.58
2113	990702.40	134153.60
2114	990713.90	134052.60
2115	990719.40	134009.60
2116	990711.90	133970.60
2117	990699.90	133940.60
2118	990684.90	133900.60
2119	990677.39	133870.59
2120	990676.90	133835.60
2121	990680.90	133802.58
2122	990686.40	133778.58
2123	990700.40	133732.58
2124	990733.88	133673.58
2125	990788.90	133602.60
2126	990834.90	133540.58
2127	990863.40	133506.60
2128	990894.38	133481.60
2129	990918.40	133461.60
2130	990925.90	133457.60
2131	990947.90	133445.58
2132	990967.38	133433.58
2133	990989.40	133413.60

Обозначение характерных точек границ	Координаты, м (система координат МСК-169 (зона 6))	
	X	Y
2134	991002.40	133390.58
2135	991014.90	133367.60
2136	991014.90	133347.60
2137	991004.88	133332.60
2138	990993.38	133321.60
2139	990966.40	133304.58
2140	990918.90	133280.58
2141	990856.40	133262.58
2142	990811.40	133250.58
2143	990790.90	133237.58
2144	990771.89	133223.59
2145	990756.39	133205.59
2146	990748.40	133193.58
2147	990746.90	133173.60
2148	990753.40	133139.60
2149	990766.40	133105.60
2150	990780.90	133077.60
2151	990802.40	133052.58
2152	990833.40	133013.60
2153	990875.90	132970.60
2154	990946.40	132909.60
2155	991019.40	132852.60
2156	991078.90	132812.60
2157	991087.89	132808.60
2158	991108.39	132801.59
2159	991128.90	132792.60
2160	991155.40	132779.58
2161	991182.39	132769.60
2162	991208.39	132759.59
2163	991233.40	132753.60
2164	991253.90	132749.58
2165	991278.38	132748.60
2166	991307.90	132748.60
2167	991338.90	132752.60
2168	991355.40	132755.58
2169	991377.38	132761.60
2170	991399.40	132765.60
2171	991423.40	132765.60
2172	991434.90	132758.60

Обозначение характерных точек границ	Координаты, м (система координат МСК-169 (зона 6))	
	X	Y
2173	991443.90	132752.60
2174	991445.40	132741.60
2175	991445.40	132719.60
2176	991441.40	132689.60
2177	991433.90	132665.58
2178	991417.40	132648.60
2179	991392.90	132627.60
2180	991366.40	132587.60
2181	991347.90	132551.58
2182	991344.40	132532.58
2183	991345.40	132510.60
2184	991358.40	132491.60
2185	991377.39	132479.60
2186	991404.89	132470.60
2187	991434.40	132465.59
2188	991466.40	132461.58
2189	991488.90	132460.58
2190	991519.88	132455.58
2191	991545.90	132448.58
2192	991574.90	132446.60
2193	991618.89	132447.59
2194	991647.40	132447.60
2195	991670.40	132452.58
2196	991696.88	132461.58
2197	991718.89	132472.59
2198	991739.40	132482.58
2199	991761.90	132497.60
2200	991770.40	132503.60
2201	991795.40	132521.58
2202	991809.39	132535.60
2203	991824.90	132553.60
2204	991841.90	132564.60
2205	991867.40	132579.60
2206	991891.40	132590.60
2207	991920.90	132599.60
2208	991944.38	132605.60
2209	991959.90	132610.58
2210	991982.40	132617.60
2211	992005.88	132626.58

Обозначение характерных точек границ	Координаты, м (система координат МСК-169 (зона 6))	
	X	Y
2212	992021.40	132634.58
2213	992049.40	132652.58
2214	992059.90	132661.58
2215	992075.90	132674.58
2216	992090.40	132689.60
2217	992111.90	132703.58
2218	992128.88	132706.60
2219	992143.90	132705.60
2220	992153.39	132701.60
2221	992161.90	132681.60
2222	992168.40	132658.58
2223	992173.90	132635.58
2224	992183.90	132609.60
2225	992200.88	132583.60
2226	992222.40	132556.60
2227	992242.90	132538.58
2228	992268.90	132515.60
2229	992280.40	132485.60
2230	992275.38	132459.60
2231	992262.40	132434.60
2232	992226.40	132397.58
2233	992204.89	132351.59
2234	992186.89	132308.59
2235	992186.89	132277.59
2236	992194.88	132239.58
2237	992211.38	132205.58
2238	992232.40	132171.60
2239	992253.90	132139.60
2240	992266.90	132107.60
2241	992279.88	132064.59
2242	992289.90	132034.58
2243	992297.90	131993.60
2244	992307.90	131949.60
2245	992322.40	131908.60
2246	992351.90	131882.58
2247	992378.40	131870.58
2248	992415.90	131869.58
2249	992446.89	131874.59
2250	992483.40	131839.58

Обозначение характерных точек границ	Координаты, м (система координат МСК-169 (зона 6))	
	X	Y
2251	992534.90	131788.58
2252	992632.90	131682.60
2253	992657.22	131638.92
2254	992690.26	131612.90
2255	992706.53	131599.65
2256	992718.24	131577.21
2257	992720.27	131542.53
2258	992725.36	131513.46
2259	992739.36	131478.82
2260	992771.88	131443.92
2261	992805.96	131434.23
2262	992821.22	131436.26
2263	992836.98	131443.92
2264	992857.82	131456.68
2265	992885.28	131481.16
2266	992940.06	131536.78
2267	992966.50	131583.20
2268	992996.52	131631.14
2269	993023.96	131661.74
2270	993039.86	131670.48
2271	993051.80	131677.04
2272	993069.58	131678.56
2273	993082.29	131675.00
2274	993092.48	131666.32
2275	993096.54	131653.06
2276	993098.06	131635.21
2277	993087.39	131598.49
2278	993069.07	131553.60
2279	993036.55	131503.08
2280	993013.65	131463.29
2281	992992.81	131413.83
2282	992972.97	131349.06
2283	992945.51	131276.63
2284	992936.85	131245.02
2285	992932.29	131199.57
2286	992929.22	131159.78
2287	992934.32	131127.16
2288	992960.26	131065.46
2289	992990.27	131006.79

Обозначение характерных точек границ	Координаты, м (система координат МСК-169 (зона 6))	
	X	Y
2290	993022.28	130963.91
2291	993050.26	130929.24
2292	993068.57	130896.09
2293	993092.34	130863.46
2294	993113.67	130856.30
2295	993134.54	130859.36
2296	993172.68	130879.26
2297	993188.96	130907.32
2298	993219.46	130950.66
2299	993243.86	130981.78
2300	993263.04	131000.64
2301	993295.60	131026.14
2302	993309.82	131039.92
2303	993318.48	131047.56
2304	993328.14	131049.60
2305	993342.37	131051.64
2306	993366.79	131038.38
2307	993391.37	131021.03
2308	993416.14	131006.76
2309	993423.93	130994.17
2310	993426.98	130986.01
2311	993427.65	130969.01
2312	993431.39	130955.06
2313	993441.89	130946.91
2314	993464.95	130928.21
2315	993497.01	130905.36
2316	993545.16	130887.35
2317	993586.72	130879.53
2318	993632.83	130873.74
2319	993660.65	130870.34
2320	993704.58	130875.43
2321	993728.31	130884.95
2322	993739.16	130892.44
2323	993747.29	130899.23
2324	993753.75	130901.28
2325	993760.86	130898.58
2326	993766.27	130889.38
2327	993764.60	130881.79
2328	993762.89	130874.08

Обозначение характерных точек границ	Координаты, м (система координат МСК-169 (зона 6))	
	X	Y
2329	993754.76	130856.40
2330	993745.94	130833.28
2331	993740.18	130805.74
2332	993740.18	130779.22
2333	993737.81	130713.53
2334	993738.15	130678.19
2335	993734.08	130662.88
2336	993727.98	130646.90
2337	993718.48	130637.72
2338	993707.64	130629.90
2339	993696.80	130627.18
2340	993683.22	130627.18
2341	993673.06	130631.26
2342	993651.36	130644.18
2343	993633.06	130657.80
2344	993612.38	130675.46
2345	993577.58	130694.84
2346	993552.16	130704.02
2347	993529.10	130711.50
2348	993509.10	130712.18
2349	993488.08	130711.18
2350	993466.18	130700.96
2351	993444.82	130689.40
2352	993404.80	130656.75
2353	993389.01	130630.18
2354	993379.52	130600.26
2355	993378.50	130560.50
2356	993386.30	130514.58
2357	993398.84	130474.12
2358	993406.29	130437.40
2359	993402.56	130387.02
2360	993390.70	130345.54
2361	993386.29	130302.02
2362	993390.70	130275.84
2363	993396.46	130243.20
2364	993407.30	130219.01
2365	993429.34	130179.57
2366	993456.46	130145.22
2367	993487.20	130117.62

Обозначение характерных точек границ	Координаты, м (система координат МСК-169 (зона 6))	
	X	Y
2368	993512.27	130098.24
2369	993525.15	130081.23
2370	993526.86	130052.34
2371	993527.20	130026.84
2372	993531.26	129996.92
2373	993545.83	129967.00
2374	993574.18	129917.64
2375	993599.62	129881.60
2376	993616.58	129853.72
2377	993627.76	129814.62
2378	993648.32	129763.90
2379	993669.00	129718.34
2380	993679.50	129676.86
2381	993680.18	129630.96
2382	993673.04	129590.76
2383	993673.40	129553.72
2384	993673.73	129515.62
2385	993673.03	129494.21
2386	993669.99	129473.81
2387	993667.30	129435.34
2388	993666.26	129398.61
2389	993666.26	129359.51
2390	993668.99	129337.08
2391	993695.08	129287.71
2392	993734.07	129222.09
2393	993758.81	129193.53
2394	993785.47	129144.50
2395	993801.06	129091.80
2396	993812.60	129038.09
2397	993817.66	129008.44
2398	993817.67	128981.25
2399	993816.34	128969.70
2400	993810.22	128956.44
2401	993799.04	128946.22
2402	993788.54	128941.46
2403	993773.96	128942.16
2404	993754.98	128947.60
2405	993732.94	128957.80
2406	993706.84	128981.94

Обозначение характерных точек границ	Координаты, м (система координат МСК-169 (зона 6))	
	X	Y
2407	993685.60	129009.54
2408	993676.26	129024.90
2409	993668.66	129037.40
2410	993646.28	129073.12
2411	993631.02	129102.36
2412	993606.96	129144.52
2413	993590.12	129180.62
2414	993564.36	129219.38
2415	993541.30	129268.00
2416	993522.32	129302.00
2417	993498.38	129342.46
2418	993458.62	129407.44
2419	993424.38	129454.36
2420	993393.52	129509.12
2421	993377.58	129548.88
2422	993366.20	129585.32
2423	993345.16	129640.06
2424	993326.86	129686.32
2425	993301.22	129737.36
2426	993284.28	129752.34
2427	993262.24	129764.22
2428	993240.20	129778.84
2429	993231.74	129788.72
2430	993224.28	129801.96
2431	993223.26	129818.62
2432	993223.25	129828.16
2433	993223.29	129838.43
2434	993225.96	129869.96
2435	993228.69	129901.59
2436	993230.03	129920.69
2437	993218.16	129943.46
2438	993208.00	129958.10
2439	993198.16	129968.98
2440	993188.00	129977.14
2441	993179.18	129979.84
2442	993170.36	129980.54
2443	993161.00	129974.42
2444	993137.28	129955.72
2445	993113.20	129932.58

Обозначение характерных точек границ	Координаты, м (система координат МСК-169 (зона 6))	
	X	Y
2446	993093.66	129907.78
2447	993079.76	129873.78
2448	993070.62	129846.22
2449	993065.18	129834.34
2450	993056.38	129823.78
2451	993045.20	129814.96
2452	993034.68	129809.18
2453	993023.48	129805.78
2454	993010.28	129806.44
2455	993001.46	129814.60
2456	992993.32	129833.30
2457	992991.30	129848.28
2458	992992.98	129869.02
2459	992998.06	129886.36
2460	993004.18	129911.18
2461	993007.22	129951.98
2462	993007.22	129980.88
2463	993005.18	129998.54
2464	993002.82	130014.18
2465	993000.44	130038.68
2466	992996.04	130075.06
2467	992983.28	130114.52
2468	992966.66	130147.50
2469	992936.28	130194.48
2470	992901.02	130242.42
2471	992865.10	130275.40
2472	992836.62	130289.00
2473	992814.02	130295.18
2474	992791.32	130296.88
2475	992772.00	130296.88
2476	992763.52	130296.54
2477	992751.30	130300.96
2478	992745.88	130310.82
2479	992744.18	130331.56
2480	992741.14	130356.72
2481	992739.78	130385.28
2482	992734.69	130403.98
2483	992725.54	130433.90
2484	992710.30	130469.60

Обозначение характерных точек границ	Координаты, м (система координат МСК-169 (зона 6))	
	X	Y
2485	992676.52	130524.40
2486	992645.32	130556.02
2487	992622.28	130580.84
2488	992570.88	130630.20
2489	992542.74	130656.38
2490	992510.38	130681.72
2491	992481.43	130727.19
2492	992454.90	130736.60
2493	992429.40	130751.58
2494	992394.38	130768.60
2495	992363.88	130784.60
2496	992330.90	130806.60
2497	992301.90	130825.60
2498	992270.40	130852.60
2499	992229.38	130891.60
2500	992203.39	130913.60
2501	992179.39	130931.60
2502	992158.88	130952.58
2503	992144.40	130970.60
2504	992128.40	130998.60
2505	992110.88	131028.60
2506	992097.90	131047.60
2507	992069.40	131079.60
2508	992063.90	131085.60
2509	992041.40	131109.60
2510	992012.90	131144.58
2511	991986.39	131165.59
2512	991949.40	131190.60
2513	991925.88	131200.60
2514	991900.40	131208.60
2515	991876.90	131210.60
2516	991842.40	131215.58
2517	991821.90	131215.58
2518	991800.40	131213.60
2519	991778.40	131205.60
2520	991759.40	131191.58
2521	991718.90	131151.60
2522	991683.90	131097.60
2523	991615.90	131015.60

Обозначение характерных точек границ	Координаты, м (система координат МСК-169 (зона 6))	
	X	Y
2524	991546.90	130949.60
2525	991484.40	130898.60
2526	991430.40	130862.58
2527	991396.88	130838.60
2528	991383.38	130826.60
2529	991369.40	130804.60
2530	991354.88	130776.60
2531	991343.40	130746.60
2532	991338.40	130714.60
2533	991335.40	130691.59
2534	991343.39	130580.59
2535	991341.39	130552.60
2536	991342.40	130521.60
2537	991343.90	130510.60
2538	991350.40	130477.60
2539	991356.40	130455.59
2540	991364.89	130425.58
2541	991380.89	130367.59
2542	991403.89	130305.60
2543	991426.40	130251.60
2544	991436.90	130231.58
2545	991442.90	130198.58
2546	991446.40	130183.60
2547	991443.39	130163.60
2548	991429.90	130151.59
2549	991412.90	130146.59
2550	991377.39	130154.59
2551	991317.39	130168.59
2552	991289.90	130173.60
2553	991260.38	130176.60
2554	991240.38	130176.60
2555	991214.90	130167.60
2556	991200.38	130160.60
2557	991192.90	130156.60
2558	991171.40	130145.60
2559	991153.88	130135.60
2560	991138.39	130124.58
2561	991109.39	130106.59
2562	991088.39	130089.60

Обозначение характерных точек границ	Координаты, м (система координат МСК-169 (зона 6))	
	X	Y
2563	991067.38	130070.59
2564	991050.90	130049.60
2565	991025.89	130003.59
2566	991003.40	129952.60
2567	990986.40	129911.58
2568	990971.40	129867.60
2569	990963.90	129843.59
2570	990959.38	129828.58
2571	990945.90	129789.60
2572	990937.90	129751.60
2573	990930.40	129719.60
2574	990927.90	129688.60
2575	990928.88	129659.58
2576	990936.90	129627.60
2577	990979.90	129488.60
2578	991006.89	129431.60
2579	991011.89	129421.59
2580	991042.40	129361.60
2581	991079.90	129306.60
2582	991098.38	129275.60
2583	991125.40	129230.58
2584	991141.40	129204.59
2585	991196.38	129135.59
2586	991255.39	129088.60
2587	991312.40	129059.58
2588	991366.40	129044.58
2589	991418.90	129031.60
2590	991455.38	129029.58
2591	991495.88	129037.58
2592	991533.40	129048.60
2593	991561.40	129051.60
2594	991584.38	129047.60
2595	991607.90	129036.60
2596	991624.88	129020.58
2597	991630.38	128997.60
2598	991638.38	128981.60
2599	991658.90	128968.58
2600	991681.40	128957.58
2601	991699.90	128944.58

Обозначение характерных точек границ	Координаты, м (система координат МСК-169 (зона 6))	
	X	Y
2602	991711.38	128929.60
2603	991714.88	128915.60
2604	991715.90	128912.60
2605	991712.40	128887.60
2606	991700.89	128856.60
2607	991670.39	128819.58
2608	991607.40	128762.60
2609	991538.40	128716.60
2610	991521.40	128702.60
2611	991508.90	128687.58
2612	991497.90	128666.60
2613	991480.33	128631.44
2614	991478.90	128628.59
2615	991469.88	128593.60
2616	991462.90	128560.58
2617	991459.38	128503.60
2618	991459.38	128437.60
2619	991459.38	128394.60
2620	991459.38	128364.60
2621	991454.11	128331.02
2622	991453.97	128330.06
2623	991431.90	128292.60
2624	991415.90	128265.60
2625	991404.90	128212.58
2626	991404.90	128203.60
2627	991403.90	128152.60
2628	991415.90	128092.59
2629	991419.90	128049.59
2630	991422.90	127993.58
2631	991423.39	127942.59
2632	991411.38	127870.62
2633	991400.40	127845.60
2634	991390.40	127824.60
2635	991378.40	127810.59
2636	991368.89	127810.59
2637	991354.40	127818.60
2638	991336.89	127828.60
2639	991277.41	127879.59
2640	991261.40	127892.60

Обозначение характерных точек границ	Координаты, м (система координат МСК-169 (зона 6))	
	X	Y
2641	991246.39	127905.60
2642	991228.90	127918.59
2643	991215.41	127922.59
2644	991200.89	127922.59
2645	991185.89	127913.60
2646	991176.90	127901.60
2647	991125.90	127769.60
2648	991111.39	127720.59
2649	991098.90	127644.60
2650	991090.40	127579.58
2651	991088.90	127565.58
2652	991084.40	127530.60
2653	991077.38	127460.60
2654	991068.90	127389.60
2655	991064.90	127364.58
2656	991057.88	127315.60
2657	991033.40	127229.58
2658	991015.40	127177.58
2659	991006.40	127125.60
2660	991004.88	127071.60
2661	991011.39	127021.59
2662	991017.89	126989.60
2663	991019.39	126979.60
2664	991025.90	126956.58
2665	991030.90	126912.60
2666	991030.90	126883.60
2667	991026.40	126851.60
2668	991016.90	126820.58
2669	991004.88	126782.58
2670	990982.88	126725.58
2671	990966.40	126691.60
2672	990958.40	126659.58
2673	990959.90	126647.60
2674	990961.90	126633.60
2675	990969.90	126605.60
2676	990979.39	126577.75
2677	990989.67	126553.54
2678	990991.83	126549.66
2679	991001.90	126531.59

Обозначение характерных точек границ	Координаты, м (система координат МСК-169 (зона 6))	
	X	Y
2680	991019.39	126520.60
2681	991041.39	126512.60
2682	991070.90	126508.60
2683	991093.89	126505.59
2684	991115.40	126507.60
2685	991134.39	126514.59
2686	991159.89	126525.60
2687	991192.39	126532.60
2688	991215.40	126532.60
2689	991239.90	126527.59
2690	991259.40	126509.59
2691	991294.89	126488.59
2692	991325.90	126464.60
2693	991345.90	126438.60
2694	991351.39	126428.59
2695	991356.89	126416.59
2696	991357.40	126394.59
2697	991357.40	126371.60
2698	991353.39	126349.60
2699	991344.40	126333.60
2700	991319.90	126307.60
2701	991277.40	126277.60
2702	991254.89	126270.59
2703	991233.40	126258.59
2704	991219.40	126250.59
2705	991202.90	126234.60
2706	991186.89	126220.59
2707	991175.89	126202.59
2708	991164.90	126181.59
2709	991159.89	126164.59
2710	991146.39	126130.59
2711	991141.89	126098.60
2712	991139.40	126069.60
2713	991138.90	126041.59
2714	991138.90	126022.60
2715	991142.90	126005.60
2716	991152.39	125965.60
2717	991161.89	125926.59
2718	991170.90	125897.60

Обозначение характерных точек границ	Координаты, м (система координат МСК-169 (зона 6))	
	X	Y
2719	991179.40	125876.60
2720	991181.89	125870.59
2721	991196.39	125836.59
2722	991228.39	125791.60
2723	991250.89	125755.59
2724	991268.39	125729.59
2725	991280.39	125692.60
2726	991286.89	125665.59
2727	991286.89	125647.60
2728	991284.39	125640.59
2729	991278.89	125625.60
2730	991272.39	125617.60
2731	991264.39	125608.60
2732	991244.89	125595.60
2733	991223.90	125591.60
2734	991196.89	125580.59
2735	991177.89	125566.60
2736	991150.40	125537.59
2737	991128.90	125507.59
2738	991107.39	125463.60
2739	991098.39	125430.59
2740	991088.90	125396.59
2741	991079.89	125349.59
2742	991072.90	125314.60
2743	991060.40	125277.59
2744	991052.40	125255.59
2745	991043.89	125235.59
2746	991033.39	125216.60
2747	991019.39	125197.59
2748	991004.89	125182.60
2749	990989.39	125168.60
2750	990972.40	125147.60
2751	990956.89	125129.59
2752	990939.40	125107.59
2753	990928.40	125090.59
2754	990914.89	125073.59
2755	990890.39	125044.60
2756	990860.89	125016.60
2757	990842.39	124999.60

Обозначение характерных точек границ	Координаты, м (система координат МСК-169 (зона 6))	
	X	Y
2758	990826.89	124986.60
2759	990811.90	124980.60
2760	990793.40	124968.60
2761	990772.90	124955.60
2762	990748.90	124932.59
2763	990725.89	124912.60
2764	990712.40	124902.59
2765	990695.89	124890.59
2766	990679.90	124881.59
2767	990663.89	124878.60
2768	990639.39	124877.59
2769	990620.40	124878.60
2770	990595.89	124885.59
2771	990578.40	124894.59
2772	990560.89	124908.60
2773	990551.39	124935.60
2774	990542.89	124976.60
2775	990534.89	125018.59
2776	990534.40	125052.59
2777	990533.90	125085.59
2778	990528.40	125110.59
2779	990521.39	125139.60
2780	990517.39	125182.60
2781	990511.40	125206.60
2782	990508.89	125238.59
2783	990507.39	125274.59
2784	990511.40	125315.59
2785	990519.39	125340.60
2786	990534.89	125378.60
2787	990553.39	125413.59
2788	990566.40	125451.60
2789	990571.39	125486.59
2790	990573.39	125545.59
2791	990573.39	125609.59
2792	990575.90	125633.60
2793	990580.40	125669.59
2794	990592.89	125775.60
2795	990605.89	125896.59
2796	990619.39	125972.59

Обозначение характерных точек границ	Координаты, м (система координат МСК-169 (зона 6))	
	X	Y
2797	990626.90	126028.59
2798	990636.40	126096.59
2799	990639.39	126152.59
2800	990640.90	126214.60
2801	990640.90	126222.60
2802	990639.39	126268.60
2803	990634.40	126335.59
2804	990621.39	126381.59
2805	990608.40	126443.60
2806	990591.90	126491.60
2807	990582.82	126529.12
2808	990576.52	126552.18
2809	990565.90	126592.25
2810	990560.40	126612.40
2811	990557.39	126662.50
2812	990553.90	126721.24
2813	990550.40	126767.29
2814	990550.40	126800.69
2815	990541.90	126832.45
2816	990521.90	126866.55
2817	990493.90	126890.34
2818	990471.40	126902.19
2819	990443.90	126910.90
2820	990414.39	126911.59
2821	990389.89	126907.55
2822	990370.90	126901.94
2823	990352.39	126897.94
2824	990334.90	126897.89
2825	990318.90	126901.80
2826	990304.90	126924.04
2827	990306.90	126947.09
2828	990326.90	126977.29
2829	990358.39	127022.69
2830	990378.39	127051.34
2831	990391.89	127084.75
2832	990393.89	127111.80
2833	990394.90	127138.00
2834	990400.90	127172.14
2835	990409.90	127188.90

Обозначение характерных точек границ	Координаты, м (система координат МСК-169 (зона 6))	
	X	Y
2836	990439.90	127227.10
2837	990465.40	127256.54
2838	990483.90	127291.55
2839	990502.89	127326.55
2840	990517.40	127350.44
2841	990540.89	127390.26
2842	990570.40	127416.54
2843	990579.90	127425.10
2844	990628.90	127469.09
2845	990658.40	127499.39
2846	990690.90	127527.25
2847	990707.40	127544.80
2848	990724.90	127575.80
2849	990733.40	127608.40
2850	990737.89	127621.59
2851	990748.39	127652.95
2852	990761.89	127691.89
2853	990772.39	127734.04
2854	990779.40	127790.50
2855	990782.90	127840.54
2856	990784.90	127881.04
2857	990785.89	127916.04
2858	990785.89	127972.44
2859	990785.89	128024.09
2860	990782.39	128071.74
2861	990772.90	128132.89
2862	990759.89	128190.89
2863	990743.89	128260.00
2864	990736.90	128284.89
2865	990726.90	128318.75
2866	990711.89	128360.00
2867	990676.90	128423.49
2868	990655.89	128477.50
2869	990635.89	128522.75
2870	990615.90	128570.29
2871	990606.40	128611.64
2872	990594.40	128654.50
2873	990586.40	128697.39
2874	990568.89	128739.44

Обозначение характерных точек границ	Координаты, м (система координат МСК-169 (зона 6))	
	X	Y
2875	990556.89	128755.29
2876	990539.90	128770.39
2877	990520.40	128774.29
2878	990501.90	128773.44
2879	990485.90	128763.10
2880	990475.90	128745.55
2881	990464.89	128731.24
2882	990451.40	128727.24
2883	990433.90	128727.19
2884	990416.39	128736.70
2885	990407.40	128751.00
2886	990404.39	128784.34
2887	990399.40	128815.30
2888	990394.90	128832.20
2889	990388.90	128857.40
2890	990359.40	128947.10
2891	990330.39	129019.35
2892	990307.40	129073.29
2893	990294.40	129121.74
2894	990291.89	129167.05
2895	990291.89	129223.43
2896	990291.89	129254.45
2897	990292.40	129290.19
2898	990291.39	129313.25
2899	990282.90	129342.60
2900	990269.39	129371.20
2901	990251.89	129388.65
2902	990229.39	129396.49
2903	990203.90	129403.60
2904	990176.40	129405.14
2905	990124.40	129410.55
2906	990084.89	129408.85
2907	990070.39	129408.54
2908	990047.40	129408.00
2909	990014.90	129407.89
2910	989977.40	129407.80
2911	989947.40	129413.29
2912	989917.89	129419.55
2913	989891.89	129427.45

Обозначение характерных точек границ	Координаты, м (система координат МСК-169 (зона 6))	
	X	Y
2914	989869.39	129434.54
2915	989839.39	129451.15
2916	989815.39	129474.15
2917	989807.90	129493.20
2918	989810.40	129513.84
2919	989826.90	129532.99
2920	989845.39	129548.91
2921	989873.89	129565.64
2922	989907.89	129583.24
2923	989932.39	129605.54
2924	989952.90	129636.55
2925	989956.90	129666.80
2926	989955.40	129695.40
2927	989951.89	129723.99
2928	989941.89	129760.50
2929	989925.89	129800.20
2930	989915.89	129824.79
2931	989899.39	129854.94
2932	989884.90	129874.74
2933	989867.39	129890.65
2934	989851.39	129898.55
2935	989827.89	129898.50
2936	989798.89	129888.05
2937	989779.39	129876.09
2938	989760.89	129863.35
2939	989746.89	129850.59
2940	989733.90	129832.30
2941	989725.39	129802.05
2942	989712.89	129748.00
2943	989706.40	129719.40
2944	989701.90	129694.75
2945	989692.39	129674.04
2946	989674.89	129654.94
2947	989656.89	129635.84
2948	989632.39	129614.29
2949	989605.90	129582.50
2950	989587.89	129562.54
2951	989586.39	129560.39
2952	989568.90	129533.90

Обозначение характерных точек границ	Координаты, м (система координат МСК-169 (зона 6))	
	X	Y
2953	989554.39	129510.84
2954	989545.89	129473.49
2955	989539.89	129420.99
2956	989537.40	129385.25
2957	989534.40	129356.64
2958	989528.90	129322.49
2959	989522.39	129290.65
2960	989517.89	129272.39
2961	989512.90	129255.70
2962	989504.40	129246.15
2963	989493.39	129240.55
2964	989486.40	129240.24
2965	989474.40	129239.69
2966	989455.89	129244.39
2967	989438.40	129253.10
2968	989421.90	129269.74
2969	989416.90	129279.19
2970	989412.90	129287.99
2971	989412.90	129307.89
2972	989419.89	129331.76
2973	989432.40	129360.35
2974	989449.89	129400.15
2975	989455.39	129428.74
2976	989462.40	129486.79
2977	989465.39	129517.75
2978	989479.39	129611.54
2979	989492.90	129700.55
2980	989498.90	129764.94
2981	989513.89	129870.64
2982	989527.89	129935.04
2983	989530.90	129964.14
2984	989531.89	129975.59
2985	989535.89	130031.25
2986	989539.89	130073.35
2987	989552.40	130131.39
2988	989565.40	130171.95
2989	989578.39	130210.10
2990	989595.40	130257.05
2991	989609.90	130285.65

Обозначение характерных точек границ	Координаты, м (система координат МСК-169 (зона 6))	
	X	Y
2992	989627.40	130311.15
2993	989642.39	130331.04
2994	989667.40	130368.44
2995	989683.40	130396.30
2996	989700.89	130411.44
2997	989732.40	130429.00
2998	989764.40	130439.40
2999	989801.90	130453.00
3000	989834.90	130468.19
3001	989857.39	130488.09
3002	989884.40	130515.19
3003	989918.39	130543.90
3004	989940.39	130562.99
3005	989968.39	130604.40
3006	989985.40	130633.80
3007	990000.90	130666.99
3008	990008.39	130683.15
3009	990017.40	130725.29
3010	990029.90	130763.44
3011	990036.90	130789.69
3012	990044.89	130829.44
3013	990043.90	130871.55
3014	990038.89	130896.15
3015	990031.90	130943.79
3016	990030.89	130957.49
3017	990029.40	130995.44
3018	990036.39	131039.14
3019	990045.40	131136.90
3020	990050.90	131192.55
3021	990057.40	131253.74
3022	990059.40	131278.40
3023	990057.90	131303.00
3024	990046.90	131326.79
3025	990035.40	131349.85
3026	990028.90	131379.24
3027	990031.40	131413.39
3028	990039.40	131436.44
3029	990046.90	131457.90
3030	990053.40	131497.64

Обозначение характерных точек границ	Координаты, м (система координат МСК-169 (зона 6))	
	X	Y
3031	990053.40	131534.99
3032	990051.40	131594.60
3033	990053.90	131651.80
3034	990049.90	131689.15
3035	990046.39	131703.40
3036	990039.90	131732.04
3037	990031.90	131772.55
3038	990021.40	131804.29
3039	990011.40	131836.84
3040	989998.39	131872.55
3041	989990.39	131902.99
3042	989976.90	131955.84
3043	989970.39	131991.84
3044	989966.39	132017.34
3045	989960.39	132049.31
3046	989959.89	132080.45
3047	989954.90	132106.69
3048	989947.40	132137.00
3049	989941.89	132167.35
3050	989931.89	132187.04
3051	989917.40	132212.44
3052	989898.40	132234.59
3053	989865.39	132264.15
3054	989826.40	132285.50
3055	989795.90	132296.15
3056	989763.90	132298.65
3057	989728.89	132299.49
3058	989701.90	132301.99
3059	989671.40	132313.49
3060	989639.40	132335.65
3061	989605.90	132365.99
3062	989568.90	132393.05
3063	989536.39	132406.20
3064	989501.89	132412.80
3065	989473.39	132412.80
3066	989442.90	132411.20
3067	989403.39	132404.70
3068	989361.90	132385.90
3069	989317.40	132355.55

Обозначение характерных точек границ	Координаты, м (система координат МСК-169 (зона 6))	
	X	Y
3070	989287.90	132323.64
3071	989278.39	132313.24
3072	989268.89	132303.15
3073	989252.39	132275.29
3074	989231.90	132249.09
3075	989223.90	132238.64
3076	989205.90	132215.50
3077	989165.40	132171.30
3078	989149.40	132157.40
3079	989126.90	132145.10
3080	989102.40	132137.74
3081	989071.39	132128.74
3082	989025.39	132120.59
3083	988985.39	132117.34
3084	988943.39	132101.00
3085	988925.39	132093.65
3086	988903.90	132077.25
3087	988879.40	132057.59
3088	988859.90	132041.25
3089	988839.90	132021.54
3090	988825.40	131996.20
3091	988816.90	131975.69
3092	988811.90	131941.29
3093	988811.40	131907.70
3094	988809.90	131894.75
3095	988808.39	131879.94
3096	988798.90	131844.94
3097	988787.89	131812.15
3098	988778.90	131785.29
3099	988768.39	131739.55
3100	988767.40	131733.65
3101	988752.39	131681.15
3102	988740.39	131635.05
3103	988726.90	131560.30
3104	988715.89	131495.14
3105	988716.40	131459.39
3106	988716.90	131421.25
3107	988720.40	131392.65
3108	988729.40	131362.49

Обозначение характерных точек границ	Координаты, м (система координат МСК-169 (зона 6))	
	X	Y
3109	988738.90	131330.74
3110	988740.90	131318.54
3111	988742.90	131306.90
3112	988741.40	131284.64
3113	988734.40	131271.89
3114	988718.90	131263.15
3115	988696.90	131258.30
3116	988675.39	131258.25
3117	988649.89	131255.79
3118	988628.40	131247.79
3119	988598.40	131230.24
3120	988580.40	131214.30
3121	988564.89	131190.45
3122	988547.90	131141.94
3123	988533.40	131110.89
3124	988517.90	131074.30
3125	988514.89	131045.74
3126	988516.89	131011.54
3127	988516.40	130987.75
3128	988502.40	130942.39
3129	988485.40	130922.49
3130	988464.89	130886.70
3131	988437.90	130829.40
3132	988423.90	130779.29
3133	988402.90	130689.50
3134	988397.40	130655.29
3135	988395.90	130598.10
3136	988398.90	130548.85
3137	988400.90	130505.15
3138	988393.89	130489.24
3139	988379.40	130474.10
3140	988357.40	130462.90
3141	988340.39	130462.90
3142	988320.39	130462.80
3143	988295.40	130461.20
3144	988272.40	130453.99
3145	988228.40	130440.34
3146	988195.39	130425.15
3147	988150.89	130402.05

Обозначение характерных точек границ	Координаты, м (система координат МСК-169 (зона 6))	
	X	Y
3148	988112.89	130374.90
3149	988087.40	130347.04
3150	988061.90	130319.99
3151	988013.40	130268.19
3152	987946.39	130186.20
3153	987894.90	130129.64
3154	987861.39	130099.40
3155	987833.89	130080.65
3156	987821.89	130072.24
3157	987789.39	130053.89
3158	987755.39	130047.50
3159	987721.90	130044.19
3160	987692.40	130037.00
3161	987653.40	130028.95
3162	987628.89	130028.90
3163	987604.89	130033.54
3164	987583.40	130043.05
3165	987572.39	130054.14
3166	987565.89	130068.45
3167	984743.40	129282.55
3168	984727.89	129275.23
3169	983010.01	127312.97
3170	982997.88	127294.48
3171	982997.86	127294.42
3172	982989.86	127293.29
3173	982964.37	127289.76
3174	982908.86	127280.26
3175	982853.37	127272.17
3176	982832.36	127269.17
3177	982764.36	127265.98
3178	982711.86	127273.95
3179	982694.75	127274.97
3180	982675.80	127282.96
3181	982635.45	127285.45
3182	982624.86	127286.05
3183	982572.20	127297.16
3184	982527.91	127316.29
3185	982488.55	127337.03
3186	982448.48	127352.87

Обозначение характерных точек границ	Координаты, м (система координат МСК-169 (зона 6))	
	X	Y
3187	982395.85	127375.17
3188	982361.12	127387.93
3189	982332.40	127389.45
3190	982291.29	127389.53
3191	982284.82	127389.33
3192	982235.36	127387.93
3193	982221.44	127386.40
3194	982207.07	127384.80
3195	982178.22	127381.59
3196	982130.85	127373.73
3197	982089.06	127364.18
3198	982059.41	127359.45
3199	982019.18	127349.94
3200	982001.68	127344.57
3201	981946.50	127327.72
3202	981913.27	127318.90
3203	981875.05	127308.71
3204	981816.06	127286.53
3205	981784.96	127273.61
3206	981753.96	127260.62
3207	981732.88	127250.59
3208	981622.35	127195.60
3209	981531.90	127146.55
3210	981436.93	127076.55
3211	981328.89	126987.59
3212	981258.90	126931.64
3213	981190.86	126887.56
3214	981125.92	126839.59
3215	981081.85	126812.59
3216	981071.68	126806.66
3217	981069.91	126805.61
3218	981052.95	126795.55
3219	980982.91	126761.61
3220	980927.39	126738.59
3221	980922.70	126736.95
3222	980908.32	126730.81
3223	980849.47	126711.80
3224	980752.60	126684.84
3225	980660.55	126670.97

Обозначение характерных точек границ	Координаты, м (система координат МСК-169 (зона 6))	
	X	Y
3226	980616.11	126664.31
3227	980582.45	126660.06
3228	980438.16	126642.13
3229	980346.58	126634.47
3230	980295.33	126630.21
3231	980249.10	126626.36
3232	980105.16	126616.54
3233	979970.69	126607.35
3234	979941.18	126606.15
3235	979910.65	126604.86
3236	979877.79	126603.50
3237	979794.91	126600.01
3238	979752.46	126598.13
3239	979750.46	126598.09
3240	979695.09	126594.64
3241	979621.89	126590.14
3242	979558.07	126585.73
3243	979506.27	126582.20
3244	979460.91	126579.15
3245	979353.85	126571.21
3246	979311.52	126568.04
3247	979224.73	126558.58
3248	979175.93	126554.09
3249	979156.10	126552.24
3250	979089.48	126545.98
3251	979049.35	126534.87
3252	979021.60	126526.49
3253	978999.19	126519.75
3254	978937.88	126496.61
3255	978853.89	126455.62
3256	978829.36	126440.62
3257	978777.36	126406.56
3258	978669.91	126322.57
3259	978541.36	126219.57
3260	978487.89	126169.59
3261	978469.91	126152.59
3262	978454.86	126137.55
3263	978431.95	126114.60
3264	978403.38	126085.60

Обозначение характерных точек границ	Координаты, м (система координат МСК-169 (зона 6))	
	X	Y
3265	978368.44	126050.59
3266	978334.94	126018.54
3267	978301.91	125987.58
3268	978271.90	125960.58
3269	978241.43	125941.57
3270	978200.38	125914.66
3271	978135.92	125876.59
3272	978039.95	125793.61
3273	977907.94	125683.63
3274	977824.93	125622.58
3275	977733.92	125559.61
3276	977606.41	125471.57
3277	977546.95	125430.53
3278	977434.86	125356.61
3279	977377.86	125322.56
3280	977277.88	125282.61
3281	977174.42	125241.62
3282	977139.30	125226.98
3283	976989.66	125143.15
3284	976661.38	125076.69
3285	976457.88	125063.60
3286	976819.34	120493.32
3287	986295.63	121349.54
3288	986137.50	123340.06
3289	985890.96	126443.98
3290	985889.22	126465.92
3291	985885.94	126507.15
3292	985898.95	126507.86
3293	986024.64	126420.22
3294	986129.84	126349.33
3295	986134.89	126347.59
3296	986237.90	126302.60
3297	986355.40	126231.60
3298	986398.90	126205.60
3299	986553.39	126118.59
3300	986702.39	126031.59
3301	986783.89	125983.60
3302	986825.90	125954.60
3303	986828.06	125953.08

Обозначение характерных точек границ	Координаты, м (система координат МСК-169 (зона 6))	
	X	Y
3304	986994.02	125874.02
3305	987210.82	125779.10
3306	987430.02	125686.50
3307	987607.00	125559.90
3308	987750.00	125419.24
3309	987833.24	125309.06
3310	987919.98	125142.62
3311	988007.92	124943.36
3312	988129.22	124587.88
3313	988147.26	124473.24
3314	988187.26	124325.22
3315	988245.26	124213.24
3316	988303.24	124151.18
3317	988399.26	124101.20
3318	988483.34	124051.22
3319	988689.36	123931.16
3320	988857.34	123793.10
3321	988989.36	123677.06
3322	989129.46	123503.08
3323	989215.42	123325.04
3324	989279.46	123120.90
3325	989305.46	123004.92
3326	989321.42	122870.88
3327	989349.46	122342.78
3328	989331.46	121878.64
3329	989347.50	121828.66
3330	989417.50	121652.58
3331	989499.46	121502.58
3332	989607.50	121376.54
3333	989646.82	121348.64
3334	989698.89	121317.59
3335	989850.90	121240.59
3336	990006.89	121151.59
3337	990110.40	121093.60
3338	990183.15	121057.22
3339	990271.70	121042.44
3340	990341.70	121036.46
3341	990521.72	121044.48
3342	990697.72	121064.52

Обозначение характерных точек границ	Координаты, м (система координат МСК-169 (зона 6))	
	X	Y
3343	990849.78	121090.52
3344	990895.74	121114.50
3345	990989.80	121200.54
3346	991133.82	121308.56
3347	991414.43	121490.14
3348	991421.90	121498.60
3349	991433.90	121511.60
3350	991444.90	121524.60
3351	991518.40	121583.60
3352	991593.89	121647.60
3353	991657.40	121696.59
3354	991717.90	121736.60
3355	991796.40	121782.59
3356	991877.39	121826.60
3357	991969.89	121877.60
3358	992035.90	121911.60
3359	992087.40	121935.59
3360	992094.41	121937.34
3361	992130.00	121962.70
3362	992204.00	121982.66
3363	992310.00	121998.62
3364	992499.48	122005.52
3365	992850.72	121999.20
3366	993142.94	121988.48
3367	993447.52	121971.58
3368	993613.54	121975.74
3369	993839.84	122000.70
3370	994140.92	122060.88
3371	994493.84	122239.38
3372	994852.98	122401.35
3373	995176.82	122523.82
3374	995577.54	122698.26
3375	995689.67	122729.40
3376	995893.12	122775.09
3377	996077.90	122812.42
3378	996114.71	122814.66
3379	996128.39	122817.59
3380	996202.89	122821.59
3381	996309.89	122818.59

Обозначение характерных точек границ	Координаты, м (система координат МСК-169 (зона 6))	
	X	Y
3382	996311.39	122818.59
3383	996414.90	122829.60
3384	996525.39	122835.59
3385	996731.39	122830.59
3386	996733.39	122830.59
3387	996762.67	122831.80
3388	996873.00	122851.82
3389	997003.80	122891.28
3390	997363.02	123003.40
3391	997749.14	123119.70
3392	998139.44	123204.74
3393	998417.66	123393.62
3394	998679.20	123603.36
3395	998741.50	123698.84
3396	998786.31	123775.97
3397	998835.40	123891.59
3398	998911.90	124062.59
3399	998928.39	124099.60
3400	998966.62	124158.34
3401	998984.42	124194.98
3402	999000.71	124208.89
3403	999069.57	124267.70
3404	999131.79	124305.04
3405	999206.56	124305.04
3406	999281.25	124269.75
3407	999333.18	124159.73
3408	999405.84	123985.31
3409	999482.66	123765.29
3410	999545.41	123665.11
3411	1001329.15	121961.68
3412	1001335.80	121955.34
3413	1001386.29	121904.47
3414	1001422.87	121867.77
3415	1001473.39	121816.97
3416	1001501.48	121788.65
3417	1001545.64	121744.06
3418	1001577.51	121712.21
3419	1001788.48	121500.15
3420	1001863.36	121400.71

Обозначение характерных точек границ	Координаты, м (система координат МСК-169 (зона 6))	
	X	Y
3421	1002769.66	120197.23
3422	1002779.20	119835.32
3423	1002793.69	119835.20
3424	1002917.66	119833.35
3425	1003045.21	119831.55
3426	1003045.83	119831.55
3427	1003453.14	119290.27
3428	1003110.70	118990.53
3429	1002827.56	118744.05
3430	1002742.42	118670.05
3431	1002530.50	118485.63
3432	1002464.42	118428.39
3433	1002250.51	118242.24
3434	1002072.91	118087.70
3435	1001701.04	117791.49
3436	1001632.75	117737.22
3437	1001515.77	117643.93
3438	1001451.18	117592.75
3439	1001416.07	117560.06
3440	1001360.93	117509.12
3441	1000920.39	117101.20
3442	1000910.59	117092.26
3443	1000825.38	117014.33
3444	1000404.38	116629.15
3445	1000297.23	116504.33
3446	1000236.36	116433.46
3447	1000143.32	116175.82
3448	999156.56	111185.78
3449	999088.16	110813.98
1	999071.00	110702.00

Площадь муниципального образования 29551,73 га.

Приложение 2
к Закону края
от 27 февраля 2025 г. № 9-3665

Приложение 2
к Закону края
от 25 февраля 2005 г. № 13-3110

Текстовое описание местоположения границ муниципального образования город Кодинск

По смежеству с землями муниципального образования
Заледеевский сельсовет

Граница муниципального образования город Кодинск по смежеству с землями муниципального образования Заледеевский сельсовет проходит от узловой точки 1 до узловой точки 7 протяженностью 965,12 м.

От точки 1 – узловой точки пересечения границ муниципального образования Богучанский муниципальный район Красноярского края (далее – Богучанский район), муниципального образования город Кодинск и муниципального образования Заледеевский сельсовет граница идет на северо-восток извилистой линией 965,12 м по левому берегу реки Ангара вверх по течению до точки 7 – узловой точки пересечения границ муниципального образования Заледеевский сельсовет, муниципального образования город Кодинск и межселенной территории муниципального образования Кежемский район.

По смежеству с землями межселенной территории
муниципального образования Кежемский район

Граница муниципального образования город Кодинск по смежеству с землями межселенной территории муниципального образования Кежемский район проходит от узловой точки 7 до узловой точки 229 протяженностью 22206,36 м.

От точки 7 – узловой точки пересечения границ муниципального образования Заледеевский сельсовет, муниципального образования город Кодинск и межселенной территории муниципального образования Кежемский район граница следует на северо-восток извилистой линией 11373,47 м по левому берегу реки Ангара вверх по течению до безымянной протоки реки Ангара (точка 111).

От точки 111 граница идет на северо-восток ломаной линией 745,77 м, пересекая безымянную протоку реки Ангара, до острова Чельбихин (точка 113). Далее граница проходит общим направлением на юго-восток ломаной линией 5440,54 м по берегу острова Чельбихин, огибая остров Чельбихин с северной и северо-восточной стороны, до безымянной протоки реки Ангара (точка 139).

От точки 139 граница следует на юго-восток прямой линией 638,63 м, пересекая безымянную протоку реки Ангара, до точки 140. Затем граница идет на юго-восток ломаной линией 942,41 м вдоль левого берега реки Ангара до плотины Богучанской ГЭС (точка 153).

От точки 153 граница следует общим направлением на северо-восток ломаной линией 3065,54 м по западной стороне плотины Богучанской ГЭС до точки 229 – узловой точки пересечения границ межселенной территории муниципального образования Кежемский район, муниципального образования город Кодаинск и муниципального образования Тагарский сельсовет.

По смежеству с землями муниципального образования
Тагарский сельсовет

Граница муниципального образования город Кодаинск по смежеству с землями муниципального образования Тагарский сельсовет проходит от узловой точки 229 до узловой точки 245 протяженностью 1495,00 м.

От точки 229 – узловой точки пересечения границ межселенной территории муниципального образования Кежемский район, муниципального образования город Кодаинск и муниципального образования Тагарский сельсовет граница идет на северо-восток ломаной линией 25,79 м по западной стороне плотины Богучанской ГЭС до правого берега реки Ангара до точки 231.

От точки 231 граница следует в юго-восточном направлении ломаной линией 956,41 м по плотине Богучанской ГЭС до точки 239. Далее граница проходит в юго-западном направлении ломаной линией 231,52 м по восточной стороне плотины Богучанской ГЭС до правого берега реки Ангара (точка 242).

От точки 242 граница идет на восток плавной линией 281,28 м по правому берегу реки Ангара вверх по течению до точки 245 – узловой точки пересечения границ муниципального образования Тагарский сельсовет, муниципального образования город Кодаинск и межселенной территории муниципального образования Кежемский район.

По смежеству с землями межселенной территории
муниципального образования Кежемский район

Граница муниципального образования город Кодаинск по смежеству с землями межселенной территории муниципального образования Кежемский район проходит от узловой точки 245 до узловой точки 3285 протяженностью 116197,25 м.

От точки 245 – узловой точки пересечения границ муниципального образования Тагарский сельсовет, муниципального образования город Кодаинск и межселенной территории муниципального образования Кежемский район граница следует на юго-запад ломаной линией 2263,76 м по восточной стороне плотины Богучанской ГЭС до левого берега реки Ангара (точка 269).

От точки 269 граница идет общим направлением на юго-восток ломаной линией 3081,59 м по левому берегу Богучанского водохранилища до точки 375.

Затем граница проходит на северо-восток извилистой линией 1791,44 м по левому берегу Богучанского водохранилища, пересекая ручей Сухой, до точки 428. Далее граница следует в восточном направлении ломаной линией 1087,75 м по левому берегу Богучанского водохранилища до точки 446.

От точки 446 граница идет извилистой линией по левому берегу Богучанского водохранилища: в южном направлении 2683,04 м, пересекая ручей Кодинский, до точки 534, общим направлением на северо-восток 3200,27 м до точки 616, общим направлением на юго-восток 22368,34 м, пересекая ручей Мыс, реку Нижняя Речка, до точки 1224.

От точки 1224 граница проходит извилистой линией по левому берегу Богучанского водохранилища: общим направлением на северо-запад 11357,37 м, пересекая реку Винокур, до точки 1601, общим направлением на юго-восток 14252,89 м до точки 2007, общим направлением на юго-запад 4995,38 м до точки 2108.

От точки 2108 граница следует извилистой линией по левому берегу Богучанского водохранилища: в северо-западном направлении 9919,37 м до точки 2402, в юго-восточном направлении 3546,74 м до точки 2518, в юго-западном направлении 8611,98 м, пересекая безымянные ручьи, до точки 2769.

От точки 2769 граница идет извилистой линией по левому берегу Богучанского водохранилища: в юго-восточном направлении 10727,01 м, пересекая реку Проспихина и ручей Чалов, до точки 3064, в юго-западном направлении 3524,96 м до реки Топино (точка 3166). Затем граница проходит в юго-западном направлении ломаной линией 5577,17 м, пересекая реку Топино, по лесу, пересекая лесную дорогу, грунтовую дорогу, автомобильную дорогу Кодинск – Седаново, до точки 3171.

От точки 3171 граница следует на юго-запад плавной линией 7208,19 м по лесу, пересекая автомобильную дорогу Подъезд к аэропорту Кодинска и полевые дороги, до точки 3285 – узловой точки пересечения границ межселенной территории муниципального образования Кежемский район, муниципального образования город Кодинск и муниципального образования Богучанский район.

По смежеству с землями муниципального образования Богучанский район

Граница муниципального образования город Кодинск по смежеству с землями муниципального образования Богучанский район проходит от узловой точки 3285 до узловой точки 1 протяженностью 53810,63 м.

От точки 3285 – узловой точки пересечения границ межселенной территории муниципального образования Кежемский район, муниципального образования город Кодинск и муниципального образования Богучанский район граница идет на северо-запад прямой линией 4584,55 м по лесу, пересекая полевую дорогу, безымянный ручей, реку Сыромолотова, до точки 3286.

От точки 3286 граница следует на северо-восток прямой линией 9514,89 м по лесу, пересекая безымянный ручей, реку Берестянка, ручей Сопочный, реку Осиновка, до точки 3287. Затем граница проходит на юго-восток прямой линией

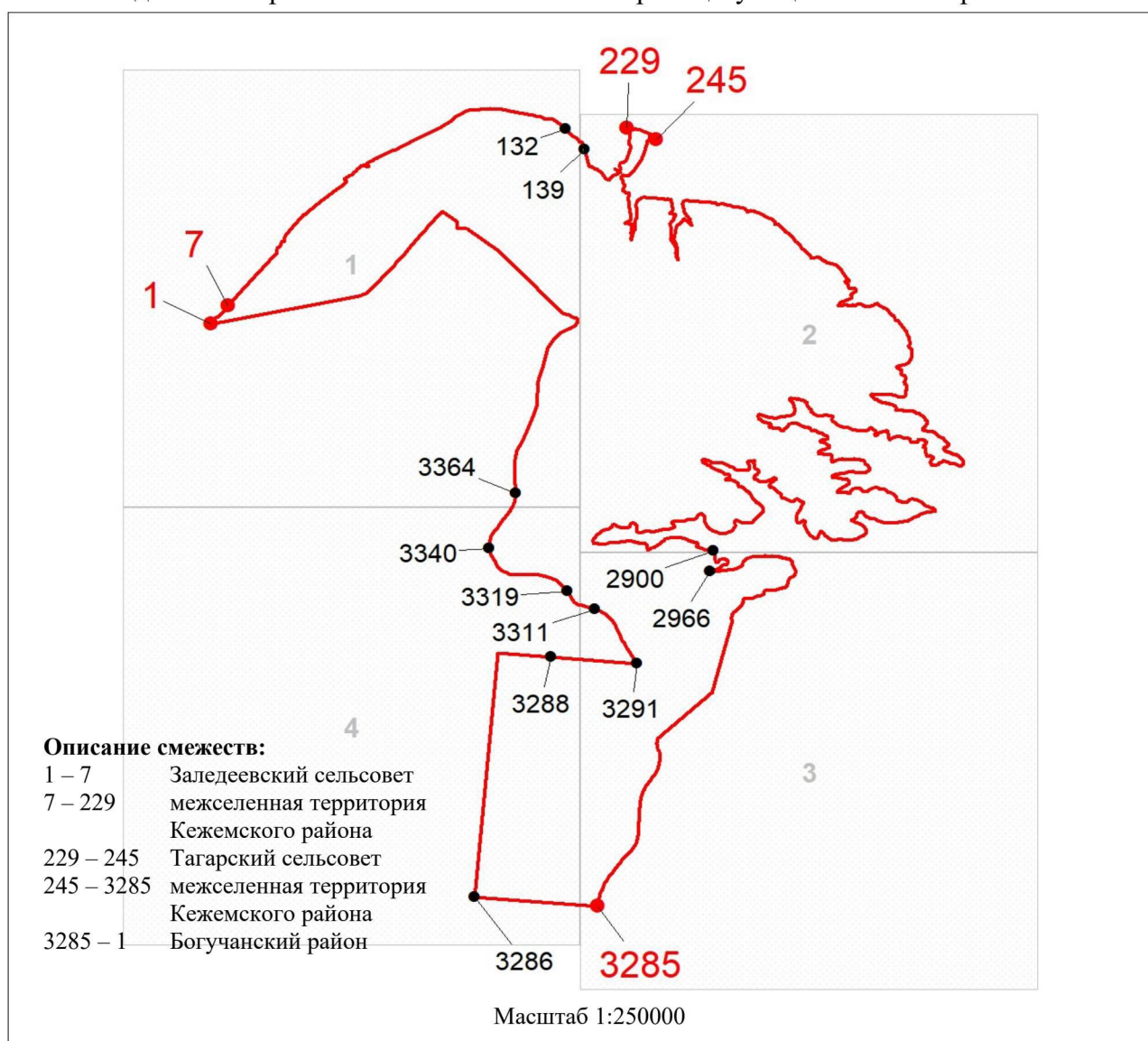
5173,86 м по лесу, болоту, пересекая реку Осиновка, реку Сыромолотова, по каменистой поверхности, пересекая полевую дорогу, до точки 3291.

От точки 3291 граница идет на северо-запад плавной линией 7690,87 м по лесу, пересекая полевую дорогу, до точки 3340. Далее граница следует на северо-восток плавной линией 9814,51 м по лесу, пересекая полевую дорогу, до точки 3404. Затем граница проходит общим направлением на северо-запад ломаной линией 6874,00 м по лесу, пересекая полевую дорогу, до точки 3427.

От точки 3427 граница идет на юго-запад ломаной линией 10157,95 м по лесу, пересекая полевые дороги, по болоту и пастбищу, пересекая реку Сыромолотова, реку Пальков и реку Исток, до левого берега реки Ангара до точки 1 – узловой точки пересечения границ муниципального образования Богучанский район, муниципального образования город Кодаинск и муниципального образования Заледеевский сельсовет.

Графическое отображение местоположения границ муниципального образования город Кодинск

Раздел I. Обзорная схема местоположения границ муниципального образования

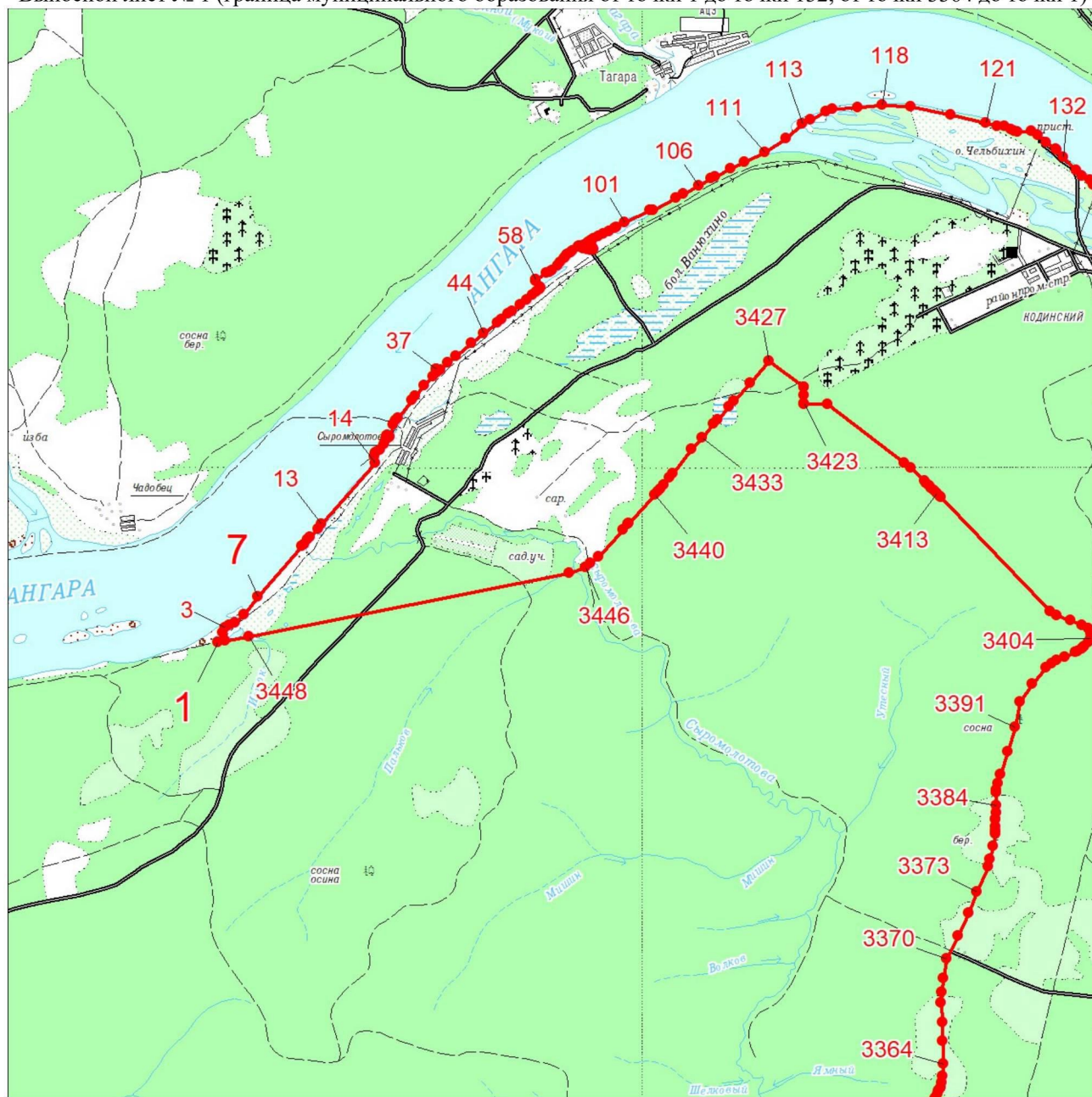


Используемые условные знаки и обозначения:

	Граница муниципального образования
	Узловая точка границы муниципального образования и её номер
	Поворотная точка границы муниципального образования и её номер
	Номер выносного листа обзорной схемы местоположения границ муниципального образования

Раздел II. Выносные листы обзорной схемы местоположения границ муниципального образования

Выносной лист № 1 (граница муниципального образования от точки 1 до точки 132, от точки 3364 до точки 1)

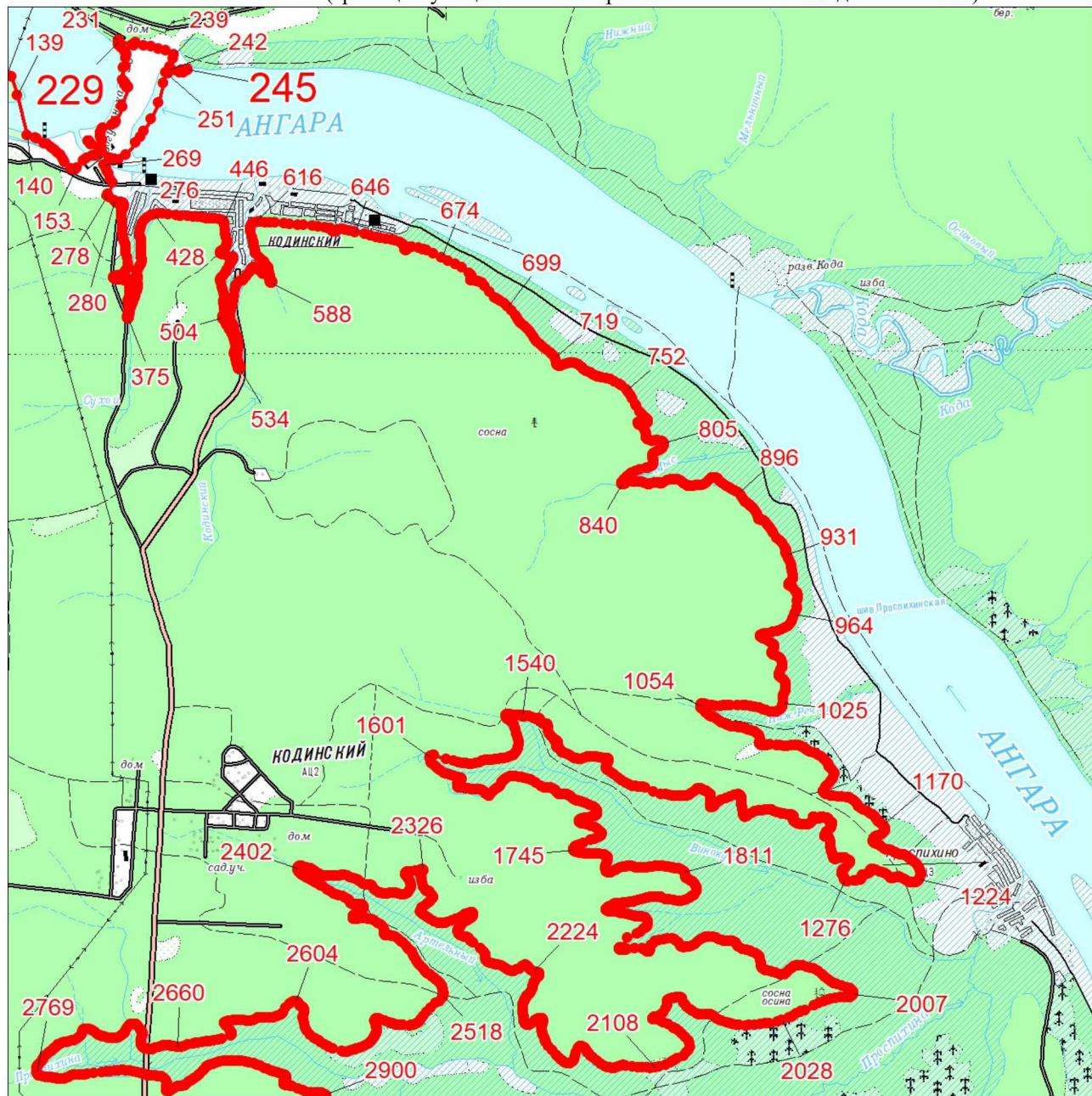


Масштаб 1:100000

Условные обозначения:

	Граница муниципального образования
	Характерная точка границы муниципального образования
	Надписи номеров характерных точек границы муниципального образования

Выносной лист № 2 (граница муниципального образования от точки 139 до точки 2900)



Масштаб 1:100000




Условные обозначения:

	Граница муниципального образования
	Характерная точка границы муниципального образования
	Надписи номеров характерных точек границы муниципального образования




Topographic map of the area around the village of Новопроспихино. A red line connects the following points: 3017, 3166, 3168, 3171, 3206, 3227, 3252, 3274, and 3285. The map shows the village of Новопроспихино, the road to the house (до м. дом), and various geographical features like the river and forest.

Масштаб 1:100000

Условные обозначения:

	Граница муниципального образования
	Характерная точка границы муниципального образования
	Надписи номеров характерных точек границы муниципального образования

Условные обозначения:

	Граница муниципального образования
	Характерная точка границы муниципального образования
	Надписи номеров характерных точек границы муниципального образования

Приложение 4
к Закону края
от 27 февраля 2025 г. № 9-3665

Приложение 4
к Закону края
от 25 февраля 2005 г. № 13-3110

**Координаты характерных точек границ
муниципального образования Заледеевский сельсовет**

Обозначение характерных точек границ	Координаты, м (система координат МСК-169 (зона 6))	
	X	Y
1	1028110.77	83504.37
2	1027925.91	83509.44
3	1027781.89	83513.39
4	1027502.89	83521.14
5	1027415.89	83523.52
6	1027297.90	83526.79
7	1027121.39	83531.68
8	1027047.38	83533.75
9	1026777.40	83557.37
10	1026635.87	83569.75
11	1026594.11	92766.54
12	1020755.21	98225.10
13	1020833.53	98539.89
14	1020651.38	98616.32
15	1020421.78	99607.49
16	1020370.40	99835.90
17	1020300.50	100219.21
18	1020132.86	100854.04
19	1020084.96	101056.88
20	1020045.20	101247.24
21	1014533.64	111361.02
22	1013327.96	111312.18
23	1012253.46	110090.08
24	1011690.20	109912.26
25	1010413.08	110772.00
26	1010120.74	110357.74
27	1009696.02	109817.84

Обозначение характерных точек границ	Координаты, м (система координат МСК-169 (зона 6))	
	X	Y
28	1009496.16	109550.78
29	1009199.20	109137.22
30	1008864.62	108690.66
31	1008354.78	108978.38
32	1008058.73	108598.67
33	1008033.34	108604.06
34	1008007.59	108610.76
35	1007938.56	108631.95
36	1007906.75	108642.43
37	1007852.00	108658.98
38	1007825.18	108668.28
39	1007801.44	108679.07
40	1007780.82	108691.26
41	1007720.43	108735.02
42	1007628.66	108800.40
43	1007579.25	108836.45
44	1007564.89	108845.84
45	1007549.31	108856.92
46	1007534.34	108872.51
47	1007520.71	108889.52
48	1007511.41	108903.14
49	1007500.31	108925.87
50	1007471.69	109005.21
51	1007463.36	109022.55
52	1007454.43	109041.05
53	1007440.52	109058.07
54	1007425.01	109073.01
55	1007412.15	109084.06
56	1007395.79	109093.66
57	1007375.71	109104.11
58	1007339.35	109123.22
59	1007309.14	109137.93
60	1007218.06	109178.03
61	1007127.57	109217.67
62	1007032.24	109256.59
63	1007030.20	109257.43
64	1007019.02	109262.03
65	1006954.80	109288.52
66	1006925.74	109298.95

Обозначение характерных точек границ	Координаты, м (система координат МСК-169 (зона 6))	
	X	Y
67	1006865.40	109316.65
68	1006831.84	109326.35
69	1006800.07	109338.20
70	1006772.25	109350.91
71	1006742.26	109367.03
72	1006766.44	109491.98
73	1006885.26	109879.34
74	1007058.28	110432.44
75	1007420.88	111716.44
76	1007559.42	112239.64
77	1006873.66	112449.88
78	1006280.06	112632.96
79	1005749.26	112796.92
80	1005268.72	112939.78
81	1005102.08	112295.76
82	1004979.06	111913.38
83	1004847.76	111458.10
84	1004804.04	111276.36
85	1004730.04	111034.76
86	1004528.94	110331.86
87	1004388.28	109834.64
88	1004262.14	109433.30
89	1003819.32	109549.10
90	1003211.04	109733.20
91	1002398.64	109972.68
92	1002495.54	110312.16
93	1001961.58	110497.10
94	1001775.22	110558.92
95	1001655.86	110595.14
96	1001549.08	110618.84
97	999775.36	111327.38
98	999493.08	111109.18
99	999365.56	110975.58
100	999332.18	110885.74
101	999290.40	110817.90
102	999213.02	110778.10
103	999071.00	110702.00
104	999034.00	110457.00
105	999028.48	110372.48

Обозначение характерных точек границ	Координаты, м (система координат МСК-169 (зона 6))	
	X	Y
106	999005.80	110049.52
107	998997.08	109857.28
108	998965.40	109488.54
109	998927.50	109048.54
110	998891.06	108583.34
111	998875.22	108311.08
112	998838.76	108126.04
113	998799.26	107928.14
114	998750.20	107670.28
115	998682.08	107304.62
116	998650.48	107130.54
117	998621.86	106967.56
118	998602.88	106831.38
119	998558.60	106658.86
120	998512.71	106472.20
121	998471.56	106320.28
122	998393.98	106122.46
123	998292.64	105880.36
124	998140.10	105511.00
125	997741.94	104625.58
126	997444.94	104049.14
127	997198.34	103835.20
128	997028.96	103731.24
129	996901.16	103633.24
130	996785.14	103475.74
131	996618.92	103232.12
132	996437.66	102979.56
133	996251.90	102780.22
134	996007.64	102612.46
135	995845.83	102484.02
136	995684.08	102329.94
137	995509.40	102139.86
138	995347.58	101931.88
139	995250.02	101780.40
140	995157.58	101608.24
141	995080.54	101369.46
142	995016.38	101164.00
143	994936.72	100963.66
144	994851.94	100822.44

Обозначение характерных точек границ	Координаты, м (система координат МСК-169 (зона 6))	
	X	Y
145	994790.30	100745.32
146	994731.34	100737.66
147	994705.60	100801.84
148	994677.34	100858.36
149	994674.82	100945.74
150	994667.08	100997.04
151	994633.70	101012.52
152	994597.78	100997.04
153	994556.66	100973.92
154	994513.00	100871.14
155	994469.36	100796.70
156	994402.58	100686.28
157	994335.80	100616.98
158	994240.76	100568.10
159	994166.32	100509.06
160	994089.20	100450.02
161	994032.68	100370.46
162	993964.03	100319.73
163	993867.30	100278.37
164	993853.91	100258.52
165	993783.52	100182.27
166	993657.92	100068.48
167	993574.23	100000.69
168	993480.15	99915.26
169	993337.28	99804.88
170	993193.99	99688.44
171	993093.57	99604.49
172	992981.20	99524.11
173	992915.71	99475.14
174	992336.00	98921.44
175	992252.68	98833.28
176	992145.81	98790.07
177	991994.22	98709.30
178	991813.02	98663.36
179	991676.50	98673.78
180	991605.20	98668.14
181	991242.08	98548.72
182	990999.40	98537.64
183	990872.04	98497.36

Обозначение характерных точек границ	Координаты, м (система координат МСК-169 (зона 6))	
	X	Y
184	990611.14	98509.49
185	990380.59	98515.78
186	990004.30	98609.24
187	989585.48	98749.12
188	989227.22	98975.74
189	988954.04	99109.54
190	988635.50	99111.64
191	988374.74	99013.74
192	986929.13	99083.38
193	986903.38	99050.12
194	986915.58	98997.98
195	986964.22	98922.58
196	987141.84	98794.78
197	987334.68	98632.20
198	987672.64	98257.92
199	987769.88	98130.31
200	987911.10	97999.68
201	988266.46	97657.22
202	988482.82	97494.60
203	988680.88	97400.06
204	989002.56	97308.18
205	989199.74	97299.06
206	989519.77	97323.02
207	990070.22	97436.24
208	990390.16	97526.80
209	990561.48	97594.50
210	990653.88	97685.52
211	991220.84	97947.86
212	991475.54	98050.12
213	991502.80	98079.03
214	991704.50	98113.36
215	991978.92	98209.81
216	992135.04	98299.24
217	992191.07	98367.18
218	992283.52	98429.24
219	992347.94	98459.53
220	992704.28	98557.22
221	993042.33	98712.90
222	993253.59	98843.80

Обозначение характерных точек границ	Координаты, м (система координат МСК-169 (зона 6))	
	X	Y
223	994096.71	97368.99
224	994141.54	97401.17
225	994167.44	97424.52
226	994230.17	97452.51
227	994276.07	97471.84
228	994339.19	97496.51
229	994396.04	97528.07
230	994418.35	97542.62
231	994465.48	97570.03
232	994502.89	97596.47
233	994582.30	97652.48
234	994651.76	97675.79
235	994741.48	97728.88
236	994788.85	97763.62
237	994798.27	97770.52
238	994911.33	97838.79
239	995098.23	97947.32
240	995187.20	97994.30
241	995214.28	98008.68
242	995290.06	98050.98
243	995348.18	98078.80
244	995406.88	98105.34
245	995470.02	98145.10
246	995510.48	98172.42
247	995528.76	98185.50
248	995581.82	98222.12
249	995636.74	98268.85
250	995701.16	98322.52
251	995758.66	98376.76
252	995817.96	98421.66
253	995867.08	98459.93
254	995915.20	98511.94
255	995990.95	98591.48
256	996029.39	98639.75
257	996080.86	98703.67
258	996249.80	98845.31
259	996318.76	98911.88
260	996390.90	98985.08
261	996465.70	99052.18

Обозначение характерных точек границ	Координаты, м (система координат МСК-169 (зона 6))	
	X	Y
262	996520.72	99103.00
263	996555.48	99119.99
264	996596.50	99135.76
265	996668.50	99192.00
266	996724.12	99228.64
267	996775.25	99270.31
268	996837.10	99333.43
269	996881.31	99378.24
270	996964.64	99462.86
271	997009.48	99500.74
272	997046.10	99522.84
273	997083.98	99537.39
274	997116.86	99546.22
275	997153.47	99567.06
276	997196.40	99594.84
277	997231.14	99628.92
278	997287.96	99702.16
279	997353.64	99794.36
280	997373.86	99781.72
281	997420.56	99760.23
282	997494.44	99745.12
283	997629.56	99744.48
284	997851.20	99774.78
285	997982.52	99805.73
286	998072.46	99829.73
287	998548.04	99765.29
288	998817.14	99964.67
289	999208.84	100235.05
290	999273.36	100264.29
291	999291.76	100272.63
292	999571.14	100399.22
293	999956.70	101263.22
294	999944.11	101591.40
295	999940.32	101730.38
296	1000132.88	101965.99
297	1001446.96	103485.46
298	1001660.51	103736.23
299	1001988.26	104083.61
300	1002293.53	104362.98

Обозначение характерных точек границ	Координаты, м (система координат МСК-169 (зона 6))	
	X	Y
301	1002670.80	104743.62
302	1002917.14	104971.72
303	1002965.12	105002.36
304	1002985.10	104862.72
305	1003020.98	104739.06
306	1003060.88	104633.34
307	1003120.74	104525.58
308	1003174.58	104401.84
309	1003228.50	104324.10
310	1003280.46	104218.30
311	1003298.40	104152.48
312	1003318.32	104062.66
313	1003322.30	103990.88
314	1003314.32	103885.16
315	1003300.36	103809.30
316	1003282.42	103723.56
317	1003268.46	103627.72
318	1003276.46	103484.08
319	1003282.42	103408.22
320	1003268.46	103322.48
321	1003236.50	103232.68
322	1003194.64	103148.90
323	1003164.72	103029.16
324	1003140.74	102951.34
325	1003122.78	102859.58
326	1003104.82	102805.76
327	1003105.16	102712.70
328	1003127.30	102597.04
329	1003164.18	102505.98
330	1003212.18	102424.78
331	1003240.50	102368.18
332	1003272.48	102333.72
333	1003310.62	102291.92
334	1003383.22	102248.86
335	1003457.02	102223.00
336	1003544.36	102210.68
337	1003614.48	102205.74
338	1003696.94	102186.08
339	1003767.06	102165.14

Обозначение характерных точек границ	Координаты, м (система координат МСК-169 (зона 6))	
	X	Y
340	1003821.20	102171.34
341	1003861.80	102197.14
342	1003909.78	102231.60
343	1003933.14	102243.92
344	1004005.72	102243.92
345	1004068.50	102211.92
346	1004149.70	102138.08
347	1004205.10	102079.02
348	1004304.76	101979.36
349	1004392.14	101910.44
350	1004480.72	101853.84
351	1004639.44	101772.60
352	1004734.18	101707.40
353	1004827.70	101638.48
354	1004939.64	101580.68
355	1005066.36	101506.82
356	1005184.48	101433.02
357	1005393.70	101298.90
358	1005508.10	101230.04
359	1005613.96	101182.04
360	1005697.62	101157.44
361	1005800.90	101135.26
362	1005884.60	101125.40
363	1005960.88	101125.44
364	1006011.34	101145.12
365	1006090.06	101191.90
366	1006162.66	101260.78
367	1006225.44	101329.68
368	1006290.68	101423.22
369	1006344.82	101514.26
370	1006397.70	101601.60
371	1006443.22	101666.80
372	1006523.20	101723.44
373	1006632.72	101776.32
374	1006725.04	101804.64
375	1006791.44	101809.58
376	1006844.36	101803.38
377	1006892.36	101788.64
378	1006964.96	101750.50

Обозначение характерных точек границ	Координаты, м (система координат МСК-169 (зона 6))	
	X	Y
379	1007028.90	101711.12
380	1007078.14	101674.20
381	1007133.48	101653.26
382	1007201.20	101628.66
383	1007267.66	101607.74
384	1007309.46	101591.74
385	1007367.32	101588.06
386	1007450.98	101585.60
387	1007498.96	101579.46
388	1007601.14	101511.70
389	1007660.20	101442.84
390	1007709.40	101365.32
391	1007747.54	101311.18
392	1007772.18	101255.80
393	1007780.78	101156.14
394	1007772.18	101025.68
395	1007774.64	100918.68
396	1007786.92	100833.76
397	1007817.72	100780.84
398	1007885.38	100748.84
399	1007964.10	100769.78
400	1008050.28	100802.98
401	1008100.70	100923.56
402	1008145.02	100993.70
403	1008164.68	101052.76
404	1008195.46	101132.74
405	1008226.20	101217.62
406	1008248.34	101313.60
407	1008268.06	101377.58
408	1008303.74	101495.72
409	1008352.94	101595.38
410	1008412.00	101656.90
411	1008484.58	101698.76
412	1008578.10	101720.88
413	1008658.14	101759.12
414	1008679.06	101788.64
415	1008698.74	101899.38
416	1008729.52	101952.30
417	1008776.26	101971.96

Обозначение характерных точек границ	Координаты, м (система координат МСК-169 (зона 6))	
	X	Y
418	1008845.18	101989.22
419	1008949.78	101992.90
420	1009050.64	101975.64
421	1009104.82	101986.70
422	1009188.48	101979.36
423	1009253.68	101973.18
424	1009320.14	101943.64
425	1009407.48	101859.98
426	1009508.44	101771.34
427	1009635.16	101659.40
428	1009728.68	101573.24
429	1009854.14	101476.04
430	1009973.52	101383.72
431	1010054.72	101307.46
432	1010148.24	101194.22
433	1010235.58	101116.70
434	1010297.10	101030.58
435	1010364.76	100959.24
436	1010418.94	100880.46
437	1010437.40	100831.26
438	1010459.54	100790.66
439	1010484.14	100731.60
440	1010511.16	100634.36
441	1010517.36	100576.50
442	1010512.42	100526.08
443	1010496.42	100457.18
444	1010492.74	100361.18
445	1010495.22	100304.58
446	1010545.62	100244.28
447	1010610.88	100196.28
448	1010727.74	100142.14
449	1010854.42	100110.20
450	1010929.48	100083.14
451	1011011.92	100072.06
452	1011105.50	100069.52
453	1011442.48	100011.94
454	1011720.74	99955.66
455	1011912.86	99912.60
456	1012113.30	99841.42

Обозначение характерных точек границ	Координаты, м (система координат МСК-169 (зона 6))	
	X	Y
457	1012242.46	99763.54
458	1012391.50	99621.12
459	1012485.90	99482.02
460	1012588.64	99301.48
461	1012651.54	99147.42
462	1012716.16	98990.04
463	1012750.90	98894.02
464	1012785.70	98807.88
465	1012880.10	98716.80
466	1013010.94	98660.46
467	1013174.96	98592.52
468	1013314.06	98536.12
469	1013395.24	98529.56
470	1013468.12	98459.94
471	1013613.86	98387.08
472	1013762.96	98397.02
473	1013903.76	98441.72
474	1014088.42	98530.16
475	1014247.12	98635.30
476	1014396.72	98742.42
477	1014545.28	98862.72
478	1014658.48	98962.76
479	1014702.94	98994.10
480	1014767.66	99030.50
481	1014840.44	99093.16
482	1014938.46	99189.20
483	1014983.96	99256.94
484	1015034.52	99244.78
485	1015084.02	99198.28
486	1015143.66	99150.80
487	1015190.14	99114.40
488	1015194.34	99109.43
489	1015198.84	99111.38
490	1015204.17	99101.18
491	1015201.88	99100.53
492	1015223.50	99074.98
493	1015266.94	99040.62
494	1015348.84	99005.26
495	1015394.30	98977.94

Обозначение характерных точек границ	Координаты, м (система координат МСК-169 (зона 6))	
	X	Y
496	1015410.50	98939.54
497	1015405.42	98894.04
498	1015376.12	98865.74
499	1015320.54	98837.46
500	1015299.30	98813.16
501	1015360.96	98777.80
502	1015353.88	98761.64
503	1015316.48	98751.50
504	1015295.24	98728.28
505	1015319.50	98687.82
506	1015315.46	98656.50
507	1015300.28	98628.20
508	1015331.66	98628.20
509	1015401.38	98652.44
510	1015420.58	98635.26
511	1015414.52	98612.04
512	1015343.76	98552.40
513	1015321.52	98550.38
514	1015299.30	98585.74
515	1015273.00	98589.80
516	1015250.78	98569.58
517	1015249.78	98528.14
518	1015256.86	98489.70
519	1015279.08	98472.56
520	1015312.44	98482.64
521	1015332.64	98521.08
522	1015373.10	98515.00
523	1015413.52	98489.70
524	1015458.98	98447.26
525	1015424.64	98413.88
526	1015414.52	98399.74
527	1015454.96	98375.48
528	1015479.22	98343.12
529	1015477.20	98297.66
530	1015443.86	98253.20
531	1015445.88	98229.92
532	1015478.20	98225.88
533	1015520.68	98275.42
534	1015556.06	98315.84

Обозначение характерных точек границ	Координаты, м (система координат МСК-169 (зона 6))	
	X	Y
535	1015582.34	98303.74
536	1015590.40	98258.24
537	1015611.64	98226.90
538	1015505.52	98170.30
539	1015509.52	98157.16
540	1015569.20	98162.20
541	1015633.88	98164.22
542	1015646.02	98214.76
543	1015688.46	98214.76
544	1015744.04	98189.50
545	1015785.50	98158.18
546	1015780.46	98135.92
547	1015744.04	98110.66
548	1015692.52	98103.60
549	1015652.06	98126.82
550	1015622.76	98112.68
551	1015621.76	98077.30
552	1015649.04	98037.88
553	1015687.48	98017.68
554	1015821.86	98014.62
555	1015829.96	98039.90
556	1015801.66	98118.76
557	1015810.76	98138.96
558	1015841.12	98148.06
559	1015865.38	98130.86
560	1015870.42	98081.32
561	1015880.50	98063.14
562	1015921.96	98058.10
563	1015942.16	98100.54
564	1015955.30	98121.78
565	1015978.58	98123.80
566	1016003.82	98102.56
567	1016021.02	98075.28
568	1016064.50	98053.04
569	1016121.10	98052.02
570	1016167.60	98058.10
571	1016188.80	98074.26
572	1016222.16	98098.52
573	1016248.44	98091.44

Обозначение характерных точек границ	Координаты, м (система координат МСК-169 (зона 6))	
	X	Y
574	1016257.54	98041.94
575	1016268.64	98037.88
576	1016323.24	98037.88
577	1016366.72	98021.72
578	1016386.92	97985.32
579	1016362.66	97966.14
580	1016296.96	97971.18
581	1016249.48	97976.22
582	1016235.30	97964.12
583	1016241.38	97940.84
584	1016295.96	97867.08
585	1016344.48	97800.34
586	1016368.74	97776.08
587	1016415.24	97755.88
588	1016471.84	97725.58
589	1016518.34	97706.36
590	1016534.50	97715.46
591	1016546.64	97763.96
592	1016576.94	97772.06
593	1016622.40	97797.32
594	1016641.62	97828.64
595	1016660.84	97848.86
596	1016682.04	97857.94
597	1016721.46	97839.76
598	1016748.78	97836.74
599	1016767.96	97849.84
600	1016789.20	97862.00
601	1016823.58	97859.98
602	1016854.90	97843.82
603	1016888.26	97805.38
604	1016920.62	97749.80
605	1016952.94	97705.32
606	1016974.18	97660.86
607	1016956.00	97611.32
608	1016911.52	97584.04
609	1016863.00	97577.96
610	1016847.84	97556.72
611	1016845.82	97533.50
612	1016888.30	97511.26

Обозначение характерных точек границ	Координаты, м (система координат МСК-169 (зона 6))	
	X	Y
613	1016922.64	97479.94
614	1016951.94	97476.88
615	1016987.36	97500.14
616	1017031.82	97512.26
617	1017068.20	97480.92
618	1017072.24	97444.56
619	1017047.98	97400.06
620	1017022.74	97336.40
621	1017022.74	97309.10
622	1017052.96	97237.68
623	1017041.82	97225.62
624	1017038.58	97193.62
625	1017065.02	97159.30
626	1017105.38	97161.16
627	1017132.28	97149.08
628	1017165.68	97132.38
629	1017206.50	97116.60
630	1017203.72	97092.94
631	1017144.32	97058.16
632	1017099.34	97035.42
633	1017050.62	96977.44
634	1017081.72	96957.48
635	1017083.58	96944.48
636	1017039.02	96899.02
637	1017022.32	96864.24
638	1017041.34	96840.10
639	1017133.20	96834.08
640	1017158.72	96822.00
641	1017178.68	96796.96
642	1017173.58	96768.66
643	1017077.52	96694.90
644	1017034.38	96682.36
645	1016997.26	96642.48
646	1016986.60	96603.50
647	1016985.20	96564.06
648	1016989.38	96538.10
649	1017021.86	96492.16
650	1017049.24	96495.88
651	1017087.28	96499.12

Обозначение характерных точек границ	Координаты, м (система координат МСК-169 (зона 6))	
	X	Y
652	1017114.18	96471.30
653	1017120.22	96440.66
654	1017108.60	96405.88
655	1017083.56	96388.70
656	1017046.46	96391.02
657	1017016.30	96399.84
658	1016980.10	96356.68
659	1016963.42	96323.76
660	1016958.76	96297.78
661	1016970.38	96275.04
662	1016996.34	96253.24
663	1017036.70	96241.64
664	1017090.52	96237.94
665	1017133.20	96232.36
666	1017159.64	96223.56
667	1017175.42	96210.56
668	1017206.96	96172.52
669	1017221.34	96136.32
670	1017220.88	96106.18
671	1017205.10	96092.72
672	1017176.80	96124.26
673	1017152.68	96148.40
674	1017128.08	96146.54
675	1017113.24	96132.14
676	1017094.68	96095.04
677	1017094.68	96069.06
678	1017095.84	96016.12
679	1017114.92	95935.10
680	1017095.22	95915.70
681	1017074.88	95928.22
682	1017040.78	95952.00
683	1017019.20	95966.08
684	1016967.58	95969.52
685	1016949.42	95957.00
686	1016947.86	95935.10
687	1016968.82	95898.82
688	1016982.58	95864.40
689	1016978.20	95845.32
690	1016919.70	95782.44

Обозначение характерных точек границ	Координаты, м (система координат МСК-169 (зона 6))	
	X	Y
691	1016916.56	95763.66
692	1016911.58	95736.14
693	1016905.94	95712.36
694	1016885.92	95695.76
695	1016863.40	95672.00
696	1016848.38	95670.42
697	1016829.92	95690.46
698	1016806.78	95694.52
699	1016790.18	95678.88
700	1016777.98	95630.52
701	1016772.74	95580.82
702	1016759.34	95556.46
703	1016741.06	95538.18
704	1016772.74	95538.18
705	1016811.70	95539.38
706	1016816.58	95512.58
707	1016808.06	95483.32
708	1016772.74	95456.52
709	1016737.38	95446.76
710	1016734.94	95429.72
711	1016753.22	95413.88
712	1016781.26	95389.52
713	1016800.74	95354.20
714	1016800.74	95322.52
715	1016783.70	95307.88
716	1016759.34	95285.96
717	1016739.82	95256.70
718	1016756.90	95231.10
719	1016816.58	95231.10
720	1016856.80	95222.58
721	1016870.20	95205.54
722	1016884.84	95173.86
723	1016917.72	95132.42
724	1016949.40	95103.18
725	1016990.84	95092.20
726	1017020.10	95070.28
727	1017017.66	95017.88
728	1017031.06	94992.28
729	1017062.74	94952.08

Обозначение характерных точек границ	Координаты, м (система координат МСК-169 (зона 6))	
	X	Y
730	1017088.30	94917.94
731	1017109.02	94881.42
732	1017095.62	94859.46
733	1017055.42	94877.74
734	1017007.88	94876.54
735	1016995.68	94859.46
736	1017005.44	94832.66
737	1017061.50	94825.38
738	1017094.38	94811.98
739	1017111.46	94790.06
740	1017106.58	94753.50
741	1017061.50	94663.32
742	1017028.56	94634.08
743	1016993.24	94657.24
744	1016992.04	94705.98
745	1016995.68	94758.38
746	1016985.92	94758.38
747	1016954.24	94755.94
748	1016923.80	94732.78
749	1016895.76	94709.66
750	1016895.76	94685.30
751	1016914.04	94662.14
752	1016926.24	94629.24
753	1016906.76	94624.36
754	1016883.60	94640.20
755	1016864.12	94652.36
756	1016836.06	94659.68
757	1016821.42	94643.84
758	1016812.90	94602.40
759	1016792.18	94568.32
760	1016750.78	94551.24
761	1016767.82	94515.92
762	1016753.22	94446.46
763	1016748.34	94423.30
764	1016726.42	94381.86
765	1016755.66	94356.30
766	1016817.78	94271.02
767	1016836.06	94267.32
768	1016866.50	94295.38

Обозначение характерных точек границ	Координаты, м (система координат МСК-169 (зона 6))	
	X	Y
769	1016928.64	94297.86
770	1016957.88	94342.90
771	1016996.84	94331.94
772	1017005.36	94314.90
773	1016973.72	94266.18
774	1016991.96	94225.92
775	1017016.36	94212.52
776	1017079.68	94213.76
777	1017097.96	94191.84
778	1017085.80	94173.56
779	1017050.44	94157.72
780	1017040.72	94133.36
781	1017054.12	94106.56
782	1017094.32	94102.88
783	1017127.20	94079.72
784	1017154.02	94074.88
785	1017166.22	94098.00
786	1017154.02	94145.52
787	1017130.90	94188.16
788	1017152.82	94210.14
789	1017189.38	94206.44
790	1017256.38	94174.76
791	1017330.72	94144.32
792	1017409.92	94101.68
793	1017459.84	94056.60
794	1017451.32	94000.54
795	1017464.72	93944.50
796	1017481.76	93912.78
797	1017511.00	93929.82
798	1017537.80	93935.94
799	1017547.52	93896.94
800	1017565.80	93905.46
801	1017588.98	93906.70
802	1017652.34	93876.20
803	1017671.82	93878.64
804	1017675.46	93929.82
805	1017686.46	93946.90
806	1017731.54	93956.62
807	1017746.14	93971.26

Обозначение характерных точек границ	Координаты, м (система координат МСК-169 (зона 6))	
	X	Y
808	1017725.42	94018.78
809	1017731.54	94049.22
810	1017726.66	94082.16
811	1017735.18	94106.52
812	1017786.36	94122.36
813	1017822.92	94126.00
814	1017894.80	94106.52
815	1017900.88	94091.86
816	1017885.04	94058.98
817	1017893.60	94050.46
818	1017931.36	94052.90
819	1017970.32	94067.50
820	1017977.66	94054.10
821	1017963.06	94018.78
822	1017972.76	94010.26
823	1018028.82	94002.94
824	1018032.50	93948.10
825	1018038.58	93933.50
826	1018056.86	93929.82
827	1018076.38	93955.42
828	1018097.12	93974.94
829	1018114.14	93976.14
830	1018120.22	93957.86
831	1018126.36	93931.06
832	1018182.40	93928.62
833	1018194.56	93916.46
834	1018188.48	93896.94
835	1018136.06	93870.12
836	1018132.44	93834.80
837	1018149.48	93816.52
838	1018190.92	93797.04
839	1018221.36	93775.08
840	1018265.24	93703.20
841	1018273.76	93670.30
842	1018245.76	93630.10
843	1018245.75	93630.10
844	1018246.95	93608.18
845	1018263.99	93576.49
846	1018315.16	93553.33

Обозначение характерных точек границ	Координаты, м (система координат МСК-169 (зона 6))	
	X	Y
847	1018344.41	93555.77
848	1018373.67	93589.89
849	1018417.51	93639.85
850	1018466.26	93689.77
851	1018490.62	93688.59
852	1018533.25	93637.41
853	1018589.31	93592.33
854	1018631.95	93553.34
855	1018613.67	93510.70
856	1018613.67	93453.39
857	1018622.19	93438.79
858	1018657.55	93409.55
859	1018668.51	93366.91
860	1018681.91	93344.99
861	1018698.95	93320.60
862	1018701.39	93271.87
863	1018668.52	93274.31
864	1018639.28	93268.23
865	1018609.99	93252.31
866	1018591.69	93224.31
867	1018569.77	93198.71
868	1018539.30	93184.11
869	1018500.34	93184.11
870	1018482.07	93199.94
871	1018478.43	93237.71
872	1018439.43	93264.51
873	1018395.52	93265.75
874	1018360.19	93255.99
875	1018352.87	93242.58
876	1018396.77	93196.26
877	1018394.31	93181.67
878	1018363.84	93190.19
879	1018339.47	93190.19
880	1018329.75	93168.26
881	1018332.15	93136.55
882	1018386.99	93095.12
883	1018380.91	93080.53
884	1018344.35	93084.17
885	1018335.83	93067.12

Обозначение характерных точек границ	Координаты, м (система координат МСК-169 (зона 6))	
	X	Y
886	1018343.15	93039.07
887	1018391.87	92997.67
888	1018450.37	92951.33
889	1018457.69	92911.13
890	1018488.13	92879.45
891	1018510.05	92845.38
892	1018519.81	92813.70
893	1018533.21	92780.76
894	1018561.25	92728.40
895	1018568.53	92693.04
896	1018556.37	92661.37
897	1018495.45	92656.53
898	1018477.17	92622.40
899	1018478.41	92574.87
900	1018495.45	92552.95
901	1018523.50	92550.49
902	1018608.80	92594.35
903	1018633.15	92587.01
904	1018647.75	92557.77
905	1018674.55	92535.85
906	1018723.31	92517.57
907	1018750.11	92488.34
908	1018746.43	92460.30
909	1018726.96	92437.15
910	1018700.16	92452.99
911	1018680.67	92416.47
912	1018652.63	92373.80
913	1018656.27	92361.59
914	1018680.68	92360.39
915	1018729.40	92373.79
916	1018753.75	92365.23
917	1018767.15	92335.99
918	1018803.74	92334.79
919	1018832.97	92321.39
920	1018845.13	92271.44
921	1018834.17	92239.77
922	1018792.78	92244.65
923	1018778.11	92237.33
924	1018776.91	92217.83

Обозначение характерных точек границ	Координаты, м (система координат МСК-169 (зона 6))	
	X	Y
925	1018807.35	92192.21
926	1018848.81	92178.81
927	1018860.97	92152.02
928	1018847.57	92132.51
929	1018801.30	92134.95
930	1018765.96	92148.35
931	1018748.87	92144.71
932	1018747.67	92121.54
933	1018778.11	92064.30
934	1018769.59	92005.80
935	1018756.19	91969.24
936	1018765.95	91952.15
937	1018785.45	91955.83
938	1018830.55	92009.43
939	1018856.14	92013.07
940	1018880.49	91985.08
941	1018879.25	91961.93
942	1018852.45	91954.61
943	1018814.69	91918.08
944	1018857.33	91863.24
945	1018861.01	91826.66
946	1018867.09	91801.09
947	1018901.23	91796.21
948	1018912.19	91832.74
949	1018919.51	91861.97
950	1018951.14	91888.83
951	1018993.84	91888.83
952	1019037.67	91860.77
953	1019057.15	91830.34
954	1019043.75	91743.81
955	1019054.75	91725.53
956	1019071.80	91731.61
957	1019096.15	91730.41
958	1019090.07	91688.95
959	1019116.87	91673.11
960	1019131.47	91652.39
961	1019166.84	91608.57
962	1019141.24	91611.01
963	1019113.23	91603.69

Обозначение характерных точек границ	Координаты, м (система координат МСК-169 (зона 6))	
	X	Y
964	1019125.39	91578.08
965	1019119.31	91547.63
966	1019143.69	91550.07
967	1019175.38	91573.23
968	1019215.57	91569.55
969	1019241.17	91535.44
970	1019230.22	91520.85
971	1019181.44	91533.05
972	1019165.59	91525.73
973	1019178.99	91498.92
974	1019182.69	91455.01
975	1019220.46	91455.01
976	1019252.14	91463.53
977	1019286.25	91459.89
978	1019291.09	91429.45
979	1019338.63	91422.13
980	1019364.23	91440.37
981	1019382.53	91485.46
982	1019403.19	91522.03
983	1019428.80	91524.47
984	1019447.07	91511.07
985	1019462.91	91478.19
986	1019495.79	91441.61
987	1019531.16	91429.41
988	1019565.23	91407.49
989	1019579.89	91369.74
990	1019554.27	91324.67
991	1019523.83	91279.57
992	1019507.99	91236.91
993	1019567.67	91189.40
994	1019551.83	91156.48
995	1019548.19	91117.51
996	1019638.37	91044.37
997	1019655.41	91011.50
998	1019653.01	90988.35
999	1019634.74	90983.47
1000	1019590.87	91016.35
1001	1019549.46	91033.43
1002	1019518.95	91027.35

Обозначение характерных точек границ	Координаты, м (система координат МСК-169 (зона 6))	
	X	Y
1003	1019494.59	90989.55
1004	1019494.59	90967.61
1005	1019527.47	90948.13
1006	1019588.41	90910.35
1007	1019599.37	90877.44
1008	1019584.77	90845.77
1009	1019545.76	90822.65
1010	1019500.68	90805.57
1011	1019465.35	90787.29
1012	1019459.27	90771.43
1013	1019484.84	90749.51
1014	1019540.88	90762.91
1015	1019560.41	90755.57
1016	1019560.41	90703.23
1017	1019486.07	90649.59
1018	1019444.63	90608.19
1019	1019427.59	90558.16
1020	1019410.55	90466.80
1021	1019423.95	90415.64
1022	1019411.75	90357.14
1023	1019388.59	90323.03
1024	1019386.15	90298.65
1025	1019425.15	90263.29
1026	1019469.05	90265.73
1027	1019527.52	90321.77
1028	1019551.89	90320.57
1029	1019567.73	90260.85
1030	1019605.50	90264.53
1031	1019689.58	90268.17
1032	1019724.89	90247.49
1033	1019727.33	90204.86
1034	1019711.49	90151.20
1035	1019726.09	90115.87
1036	1019767.56	90103.67
1037	1019826.04	90121.95
1038	1019888.16	90139.03
1039	1019928.35	90124.39
1040	1019936.93	90079.32
1041	1019925.97	90034.24

Обозначение характерных точек границ	Координаты, м (система координат МСК-169 (зона 6))	
	X	Y
1042	1019895.47	89967.22
1043	1019885.71	89920.94
1044	1019892.99	89822.25
1045	1019942.95	89749.11
1046	1020059.93	89635.83
1047	1020103.81	89572.46
1048	1020124.53	89509.14
1049	1020124.53	89451.87
1050	1020091.62	89427.51
1051	1020066.05	89423.83
1052	1020046.53	89404.34
1053	1020053.85	89378.71
1054	1020107.46	89355.59
1055	1020158.68	89342.19
1056	1020180.59	89323.92
1057	1020167.20	89306.85
1058	1020129.42	89316.61
1059	1020098.94	89322.69
1060	1020064.81	89314.17
1061	1020052.65	89293.45
1062	1020050.21	89280.03
1063	1020074.57	89238.64
1064	1020080.65	89216.72
1065	1020058.73	89194.75
1066	1020058.73	89171.63
1067	1020072.13	89149.65
1068	1020118.45	89125.25
1069	1020147.71	89100.89
1070	1020161.11	89074.10
1071	1020168.43	89013.15
1072	1020191.59	88997.31
1073	1020245.20	88990.03
1074	1020274.43	88968.08
1075	1020269.55	88937.65
1076	1020235.44	88930.33
1077	1020195.23	88914.49
1078	1020182.45	88889.74
1079	1020186.67	88861.78
1080	1020159.55	88838.93

Обозначение характерных точек границ	Координаты, м (система координат МСК-169 (зона 6))	
	X	Y
1081	1020152.79	88813.48
1082	1020146.83	88775.35
1083	1020097.69	88769.43
1084	1020086.67	88749.08
1085	1020091.77	88724.51
1086	1020129.89	88707.57
1087	1020123.95	88671.12
1088	1020107.01	88626.22
1089	1020123.95	88594.86
1090	1020131.59	88550.79
1091	1020153.62	88538.93
1092	1020201.10	88532.97
1093	1020233.27	88512.65
1094	1020267.15	88491.47
1095	1020269.41	88430.24
1096	1020281.89	88399.73
1097	1020303.40	88390.51
1098	1020353.98	88382.87
1099	1020380.03	88355.30
1100	1020383.11	88315.42
1101	1020366.25	88278.64
1102	1020350.89	88251.06
1103	1020347.83	88203.54
1104	1020357.03	88183.61
1105	1020396.89	88154.47
1106	1020457.74	88115.13
1107	1020491.06	88120.09
1108	1020524.38	88133.67
1109	1020552.79	88133.67
1110	1020556.47	88108.98
1111	1020542.89	88085.53
1112	1020516.99	88053.43
1113	1020491.05	88031.21
1114	1020458.74	88007.63
1115	1020380.88	87998.19
1116	1020341.87	87992.25
1117	1020314.09	87973.73
1118	1020298.87	87946.62
1119	1020291.61	87915.54

Обозначение характерных точек границ	Координаты, м (система координат МСК-169 (зона 6))	
	X	Y
1120	1020298.23	87878.50
1121	1020299.55	87842.82
1122	1020302.19	87793.23
1123	1020314.13	87776.03
1124	1020359.08	87774.71
1125	1020390.16	87787.27
1126	1020423.22	87798.49
1127	1020444.37	87789.25
1128	1020450.33	87770.10
1129	1020447.67	87739.68
1130	1020428.51	87721.81
1131	1020406.01	87688.11
1132	1020390.81	87652.37
1133	1020367.02	87633.21
1134	1020286.33	87632.55
1135	1020268.48	87621.30
1136	1020268.50	87621.30
1137	1020253.30	87605.42
1138	1020239.40	87573.02
1139	1020233.46	87543.28
1140	1020240.06	87508.88
1141	1020265.20	87471.20
1142	1020290.98	87432.84
1143	1020314.78	87400.46
1144	1020316.78	87375.96
1145	1020263.90	87316.46
1146	1020240.76	87291.32
1147	1020226.86	87246.36
1148	1020209.66	87196.10
1149	1020198.42	87169.66
1150	1020186.52	87146.52
1151	1020185.86	87119.40
1152	1020201.08	87101.56
1153	1020244.06	87093.64
1154	1020265.22	87081.74
1155	1020279.76	87048.68
1156	1020284.40	87008.34
1157	1020292.32	86975.28
1158	1020312.16	86949.48

Обозначение характерных точек границ	Координаты, м (система координат МСК-169 (зона 6))	
	X	Y
1159	1020344.56	86938.92
1160	1020378.96	86927.02
1161	1020409.38	86913.80
1162	1020431.18	86916.46
1163	1020437.14	86936.26
1164	1020431.84	86969.34
1165	1020433.16	87007.70
1166	1020467.12	87033.62
1167	1020540.38	87003.68
1168	1020598.04	87028.56
1169	1020647.76	87040.34
1170	1020666.06	87001.06
1171	1020659.54	86955.24
1172	1020643.86	86917.28
1173	1020634.64	86876.70
1174	1020618.96	86851.82
1175	1020590.16	86824.30
1176	1020584.92	86790.26
1177	1020591.46	86748.40
1178	1020620.24	86735.28
1179	1020649.10	86736.62
1180	1020673.94	86752.30
1181	1020694.92	86740.52
1182	1020698.82	86715.64
1183	1020697.50	86688.18
1184	1020738.12	86669.82
1185	1020790.46	86669.82
1186	1020852.02	86663.28
1187	1020867.72	86642.30
1188	1020866.38	86622.70
1189	1020831.04	86587.32
1190	1020795.72	86550.66
1191	1020800.90	86521.86
1192	1020817.94	86519.24
1193	1020850.68	86532.36
1194	1020888.64	86544.14
1195	1020921.40	86544.14
1196	1020937.08	86525.82
1197	1020944.96	86480.00

Обозначение характерных точек границ	Координаты, м (система координат МСК-169 (зона 6))	
	X	Y
1198	1020958.02	86431.56
1199	1020971.12	86371.34
1200	1020968.50	86332.04
1201	1020956.72	86303.26
1202	1020930.56	86278.36
1203	1020895.18	86274.46
1204	1020866.38	86292.76
1205	1020871.62	86337.30
1206	1020858.56	86366.10
1207	1020828.42	86346.44
1208	1020778.70	86345.12
1209	1020721.04	86352.98
1210	1020681.80	86335.96
1211	1020667.40	86309.78
1212	1020653.00	86279.64
1213	1020616.34	86261.34
1214	1020591.46	86239.08
1215	1020596.70	86203.74
1216	1020620.24	86201.12
1217	1020643.80	86218.14
1218	1020689.62	86228.64
1219	1020736.78	86212.90
1220	1020886.06	86185.38
1221	1020905.66	86178.86
1222	1020907.00	86156.58
1223	1020871.62	86130.40
1224	1020833.66	86104.24
1225	1020808.78	86075.44
1226	1020786.56	86033.52
1227	1020827.14	86028.28
1228	1020862.46	86023.04
1229	1020872.96	85964.14
1230	1020889.98	85909.12
1231	1020882.10	85880.32
1232	1020840.20	85863.30
1233	1020793.10	85846.28
1234	1020769.54	85816.20
1235	1020747.28	85787.40
1236	1020738.12	85762.50

Обозначение характерных точек границ	Координаты, м (система координат МСК-169 (зона 6))	
	X	Y
1237	1020757.76	85744.20
1238	1020808.78	85745.48
1239	1020846.78	85742.86
1240	1020863.80	85736.34
1241	1020848.06	85714.06
1242	1020804.86	85694.42
1243	1020800.96	85666.96
1244	1020831.04	85643.36
1245	1020893.88	85630.30
1246	1020948.92	85606.74
1247	1020985.52	85571.36
1248	1020992.10	85538.64
1249	1020961.98	85508.52
1250	1020921.40	85470.56
1251	1020903.10	85424.74
1252	1020883.44	85369.76
1253	1020845.50	85338.34
1254	1020806.20	85342.26
1255	1020766.92	85365.86
1256	1020726.34	85368.48
1257	1020696.20	85346.22
1258	1020658.26	85309.54
1259	1020646.48	85283.36
1260	1020650.38	85250.62
1261	1020671.36	85220.52
1262	1020647.76	85183.86
1263	1020634.70	85162.92
1264	1020639.94	85143.28
1265	1020675.28	85148.54
1266	1020696.20	85165.56
1267	1020753.86	85122.30
1268	1020806.20	85050.30
1269	1020799.68	84992.72
1270	1020825.84	84974.40
1271	1020846.78	84980.94
1272	1020861.18	85016.26
1273	1020871.66	85059.46
1274	1020899.14	85072.58
1275	1020930.56	85054.26

Обозначение характерных точек границ	Координаты, м (система координат МСК-169 (зона 6))	
	X	Y
1276	1020938.42	85009.74
1277	1020955.44	84962.58
1278	1020976.42	84939.02
1279	1021037.92	84919.38
1280	1021089.00	84901.06
1281	1021104.68	84877.52
1282	1021092.90	84860.50
1283	1021054.96	84838.22
1284	1021032.68	84819.92
1285	1021003.88	84800.28
1286	1020969.84	84798.98
1287	1020927.94	84827.78
1288	1020891.32	84847.42
1289	1020859.90	84814.68
1290	1020858.56	84772.82
1291	1020888.70	84736.14
1292	1020929.26	84707.34
1293	1020965.94	84661.52
1294	1020972.46	84628.76
1295	1020971.18	84603.88
1296	1020952.82	84575.08
1297	1020889.98	84563.30
1298	1020835.00	84555.48
1299	1020820.60	84527.98
1300	1020821.88	84499.18
1301	1020838.92	84478.20
1302	1020838.92	84429.74
1303	1020827.14	84395.76
1304	1020806.20	84357.76
1305	1020783.94	84326.34
1306	1020783.94	84302.78
1307	1020836.28	84271.30
1308	1020892.60	84243.80
1309	1020946.28	84246.42
1310	1020992.10	84234.64
1311	1020988.16	84194.06
1312	1020997.30	84157.40
1313	1020951.48	84136.42
1314	1020929.26	84118.10

Обозначение характерных точек границ	Координаты, м (система координат МСК-169 (зона 6))	
	X	Y
1315	1020925.30	84063.14
1316	1020934.46	84026.46
1317	1020933.18	83995.04
1318	1020905.66	83988.52
1319	1020858.56	84017.32
1320	1020831.04	83988.52
1321	1020810.12	83953.14
1322	1020807.21	83939.70
1323	1020799.62	83904.70
1324	1020816.64	83866.74
1325	1020848.06	83858.88
1326	1020888.64	83828.78
1327	1020900.42	83785.58
1328	1020888.64	83733.18
1329	1020854.60	83696.52
1330	1020829.76	83665.10
1331	1020815.36	83628.48
1332	1020787.84	83583.94
1333	1020760.34	83552.52
1334	1020709.32	83544.66
1335	1020643.86	83551.24
1336	1020612.44	83536.80
1337	1020612.44	83511.94
1338	1020639.94	83454.36
1339	1020672.66	83415.06
1340	1020707.98	83370.52
1341	1020740.74	83332.58
1342	1020740.74	83299.86
1343	1020722.38	83281.52
1344	1020680.52	83309.02
1345	1020637.32	83346.98
1346	1020594.08	83367.96
1347	1020562.66	83354.84
1348	1020544.34	83307.68
1349	1020532.56	83271.06
1350	1020533.86	83172.84
1351	1020536.48	83106.10
1352	1020509.02	83083.82
1353	1020510.30	83038.00

Обозначение характерных точек границ	Координаты, м (система координат МСК-169 (зона 6))	
	X	Y
1354	1020509.02	83014.46
1355	1020550.88	82959.48
1356	1020653.00	82859.98
1357	1020693.64	82802.32
1358	1020725.06	82730.32
1359	1020719.80	82677.98
1360	1020704.08	82638.68
1361	1020675.28	82590.24
1362	1020677.90	82554.86
1363	1020708.04	82531.30
1364	1020745.98	82532.64
1365	1020810.16	82509.04
1366	1020865.14	82463.22
1367	1020905.72	82413.50
1368	1020925.36	82366.34
1369	1020922.74	82317.90
1370	1020908.34	82265.54
1371	1020891.32	82234.12
1372	1020855.98	82221.06
1373	1020820.60	82251.14
1374	1020816.70	82300.92
1375	1020791.80	82346.74
1376	1020739.46	82371.58
1377	1020670.02	82375.54
1378	1020629.46	82365.04
1379	1020596.74	82327.10
1380	1020603.28	82296.96
1381	1020659.58	82260.30
1382	1020705.40	82226.24
1383	1020727.68	82185.68
1384	1020764.30	82149.00
1385	1020829.76	82087.50
1386	1020861.18	82039.06
1387	1020904.38	81989.28
1388	1020954.16	81947.42
1389	1021036.64	81902.88
1390	1021051.04	81870.18
1391	1021054.96	81817.78
1392	1021064.10	81778.54

Обозначение характерных точек границ	Координаты, м (система координат МСК-169 (зона 6))	
	X	Y
1393	1021102.10	81771.96
1394	1021155.74	81768.04
1395	1021197.66	81772.00
1396	1021185.88	81807.34
1397	1021154.46	81841.38
1398	1021209.44	81908.12
1399	1021255.26	81955.28
1400	1021284.06	81952.66
1401	1021286.68	81913.38
1402	1021277.52	81874.08
1403	1021251.30	81809.96
1404	1021246.10	81769.38
1405	1021265.70	81731.38
1406	1021302.36	81732.72
1407	1021304.98	81749.74
1408	1021307.60	81782.44
1409	1021336.40	81809.96
1410	1021373.08	81785.06
1411	1021400.58	81762.80
1412	1021462.10	81744.48
1413	1021496.14	81768.04
1414	1021504.00	81823.02
1415	1021510.54	81917.28
1416	1021515.78	81967.06
1417	1021504.00	82002.40
1418	1021459.48	82007.64
1419	1021420.24	82010.26
1420	1021399.26	82031.18
1421	1021405.84	82070.48
1422	1021424.14	82120.26
1423	1021467.34	82154.26
1424	1021492.28	82131.98
1425	1021497.48	82103.18
1426	1021502.72	82066.52
1427	1021518.46	82033.76
1428	1021543.30	82039.00
1429	1021562.94	82084.82
1430	1021582.58	82125.40
1431	1021641.52	82155.54

Обозначение характерных точек границ	Координаты, м (система координат МСК-169 (зона 6))	
	X	Y
1432	1021712.22	82173.84
1433	1021778.98	82190.86
1434	1021840.54	82214.42
1435	1021898.14	82239.26
1436	1021936.14	82260.24
1437	1021938.76	82206.56
1438	1021934.80	82152.86
1439	1021937.42	82105.76
1440	1021953.16	82074.34
1441	1021930.88	82027.18
1442	1021928.26	82008.88
1443	1021943.96	81961.72
1444	1021975.38	81939.44
1445	1021997.64	81978.74
1446	1022026.44	82023.28
1447	1022043.46	82046.82
1448	1022019.90	82080.88
1449	1022035.60	82109.66
1450	1022077.66	82120.64
1451	1022111.62	82102.18
1452	1022176.34	82109.86
1453	1022199.46	82092.92
1454	1022200.98	82069.80
1455	1022219.50	82040.50
1456	1022233.36	82014.28
1457	1022208.66	81968.08
1458	1022177.86	81920.32
1459	1022134.68	81889.44
1460	1022093.10	81874.06
1461	1022073.06	81846.34
1462	1022071.54	81810.86
1463	1022137.78	81750.74
1464	1022170.16	81756.92
1465	1022185.60	81770.78
1466	1022199.46	81807.76
1467	1022216.42	81849.36
1468	1022242.64	81852.44
1469	1022245.66	81817.04
1470	1022230.28	81763.08

Обозначение характерных точек границ	Координаты, м (система координат МСК-169 (зона 6))	
	X	Y
1471	1022199.46	81706.06
1472	1022202.56	81673.68
1473	1022221.02	81662.90
1474	1022250.32	81678.34
1475	1022291.92	81696.80
1476	1022288.82	81673.68
1477	1022259.58	81639.76
1478	1022236.46	81612.04
1479	1022233.36	81581.22
1480	1022273.44	81578.14
1481	1022338.16	81602.78
1482	1022395.20	81630.50
1483	1022413.66	81615.12
1484	1022396.70	81587.40
1485	1022324.30	81544.24
1486	1022327.38	81519.54
1487	1022401.38	81502.58
1488	1022433.70	81476.36
1489	1022449.14	81440.94
1490	1022429.10	81417.82
1491	1022399.80	81436.34
1492	1022358.20	81448.64
1493	1022333.56	81416.30
1494	1022327.38	81353.10
1495	1022338.16	81294.50
1496	1022360.36	81230.04
1497	1022369.98	81174.82
1498	1022398.12	81158.76
1499	1022439.68	81176.18
1500	1022466.54	81157.38
1501	1022478.60	81133.26
1502	1022493.34	81106.44
1503	1022517.46	81099.70
1504	1022546.96	81114.46
1505	1022572.46	81144.00
1506	1022601.96	81149.32
1507	1022632.78	81137.26
1508	1022658.26	81111.82
1509	1022697.14	81103.76

Обозначение характерных точек границ	Координаты, м (система координат МСК-169 (зона 6))	
	X	Y
1510	1022736.06	81078.26
1511	1022769.56	81040.72
1512	1022788.36	81000.48
1513	1022781.62	80975.02
1514	1022754.82	80977.72
1515	1022728.00	81020.60
1516	1022691.82	81030.02
1517	1022652.90	81003.16
1518	1022618.02	80949.54
1519	1022605.96	80907.98
1520	1022623.40	80848.98
1521	1022667.64	80850.30
1522	1022701.20	80871.74
1523	1022732.00	80859.68
1524	1022772.88	80799.22
1525	1023700.06	81242.56
1526	1025959.89	82401.41
1527	1026639.44	82749.88
1	1028110.77	83504.37

Площадь муниципального образования 32398,75 га.

Приложение 5
к Закону края
от 27 февраля 2025 г. № 9-3665

Приложение 5
к Закону края
от 25 февраля 2005 г. № 13-3110

**Текстовое описание местоположения границ
муниципального образования Заледеевский сельсовет**

По смежеству с землями межселенной территории
муниципального образования Кежемский район

Граница муниципального образования Заледеевский сельсовет по смежеству с землями межселенной территории муниципального образования Кежемский район проходит от узловой точки 1 до узловой точки 76 протяженностью 46597,48 м.

От точки 1 – узловой точки пересечения границ муниципального образования Богучанский район, муниципального образования Заледеевский сельсовет и межселенной территории муниципального образования Кежемский район граница идет на юг ломаной линией 1476,88 м по лесу, пересекая лесную дорогу и реку Нойда, до точки 10.

От точки 10 граница следует в восточном направлении прямой линией 9196,88 м по лесу, пересекая реку Нойда, лесные дороги, до точки 11. Далее граница проходит на юго-восток ломаной линией 22733,67 м по лесу и границе болота, пересекая озеро Башкуда, лесные дороги, реку Чадобец и безымянный ручей, до точки 21.

От точки граница идет на юг прямой линией 1206,67 м по лесу, пересекая грунтовую дорогу и просеку, до точки 22. Затем граница следует на юго-запад ломаной линией 2217,95 м по лесу до точки 24. Далее граница проходит в юго-восточном направлении прямой линией 1539,54 м по лесу, пересекая грунтовую дорогу, до точки 25.

От точки 25 граница идет по лесу: на юго-запад прямой линией 2594,65 м до точки 30, на юго-восток прямой линией 585,42 м до точки 31, на юго-запад прямой линией 481,48 м до автомобильной дороги Заледеево – Оголеево (точка 32). Затем граница следует на юго-восток плавной линией 1576,92 м по границе полосы отвода автомобильной дороги Заледеево – Оголеево с восточной стороны до точки 71.

От точки 71 граница идет на северо-восток прямой линией 2987,42 м по лесу, пересекая полевую дорогу, по границе пашни до точки 76 – узловой точки пересечения границ межселенной территории муниципального образования Кежемский район, муниципального образования Заледеевский сельсовет и муниципального образования Тагарский сельсовет.

По смежеству с землями муниципального образования
Тагарский сельсовет

Граница муниципального образования Заледеевский сельсовет по смежеству с землями муниципального образования Тагарский сельсовет проходит от узловой точки 76 до узловой точки 96 протяженностью 9332,99 м.

От точки 76 – узловой точки пересечения границ межселенной территории муниципального образования Кежемский район, муниципального образования Заледеевский сельсовет и муниципального образования Тагарский сельсовет граница следует на юго-восток прямой линией 2395,33 м по лесу, пересекая автомобильную дорогу Богучанская ГЭС – совхоз им. Ленина, до точки 80.

От точки 80 граница идет по лесу: в юго-западном направлении прямой линией 3648,88 м до точки 88, в юго-восточном направлении прямой линией 1940,20 м до точки 91, в северо-восточном направлении прямой линией 353,04 м до точки 92.

От точки 92 граница следует на юго-восток прямой линией 995,54 м по лесу, пересекая полевую дорогу, до правого берега реки Ангара до точки 96 – узловой точки пересечения границ муниципального образования Тагарский сельсовет, муниципального образования Заледеевский сельсовет и межселенной территории муниципального образования Кежемский район.

По смежеству с землями межселенной территории
муниципального образования Кежемский район

Граница муниципального образования Заледеевский сельсовет по смежеству с землями межселенной территории муниципального образования Кежемский район проходит от узловой точки 96 до узловой точки 97 протяженностью 1910,00 м.

От точки 96 – узловой точки пересечения границ муниципального образования Тагарский сельсовет, муниципального образования Заледеевский сельсовет и межселенной территории муниципального образования Кежемский район граница идет на юго-восток прямой линией 1910,00 м, пересекая реку Ангара от правого до левого берега, до точки 97 – узловой точки пересечения границ межселенной территории муниципального образования Кежемский район, муниципального образования Заледеевский сельсовет и муниципального образования город Кодинск.

По смежеству с землями муниципального образования
город Кодинск

Граница муниципального образования Заледеевский сельсовет по смежеству с землями муниципального образования город Кодинск проходит от узловой точки 97 до узловой точки 103 протяженностью 965,12 м.

От точки 97 – узловой точки пересечения границ межселенной территории муниципального образования Кежемский район, муниципального образования

Заледеевский сельсовет и муниципального образования город Козьмодемьянск граница следует на юго-запад извилистой линией 965,12 м по левому берегу реки Ангара вниз по течению до точки 103 – узловой точки пересечения границ муниципального образования город Козьмодемьянск, муниципального образования Заледеевский сельсовет и муниципального образования Богучанский район.

По смежеству с землями муниципального образования
Богучанский район

Граница муниципального образования Заледеевский сельсовет по смежеству с землями муниципального образования Богучанский район проходит от узловой точки 103 до узловой точки 1 протяженностью 110072,20 м.

От точки 103 – узловой точки пересечения границ муниципального образования город Козьмодемьянск, муниципального образования Заледеевский сельсовет и муниципального образования Богучанский район граница идет на юго-запад извилистой линией 11314,39 м по левому берегу реки Ангара вниз по течению до безымянной протоки реки Ангара (точка 146).

От точки 146 граница следует общим направлением на юго-запад извилистой линией 9110,81 м по середине безымянной протоки реки Ангара вдоль острова Островок и острова Кожан до реки Ангара (точка 192). Далее граница проходит плавной линией по середине реки Ангара вверх по течению вдоль острова Кожан, острова Еловый и острова Островок: на северо-запад 2831,67 м до точки 204, на северо-восток 4601,81 м до точки 222.

От точки 222 граница идет на северо-запад прямой линией 1698,80 м, пересекая реку Ангара от середины до правого берега, до точки 223. Затем граница следует на северо-восток извилистой линией 4110,07 м по правому берегу реки Ангара вверх по течению до точки 279.

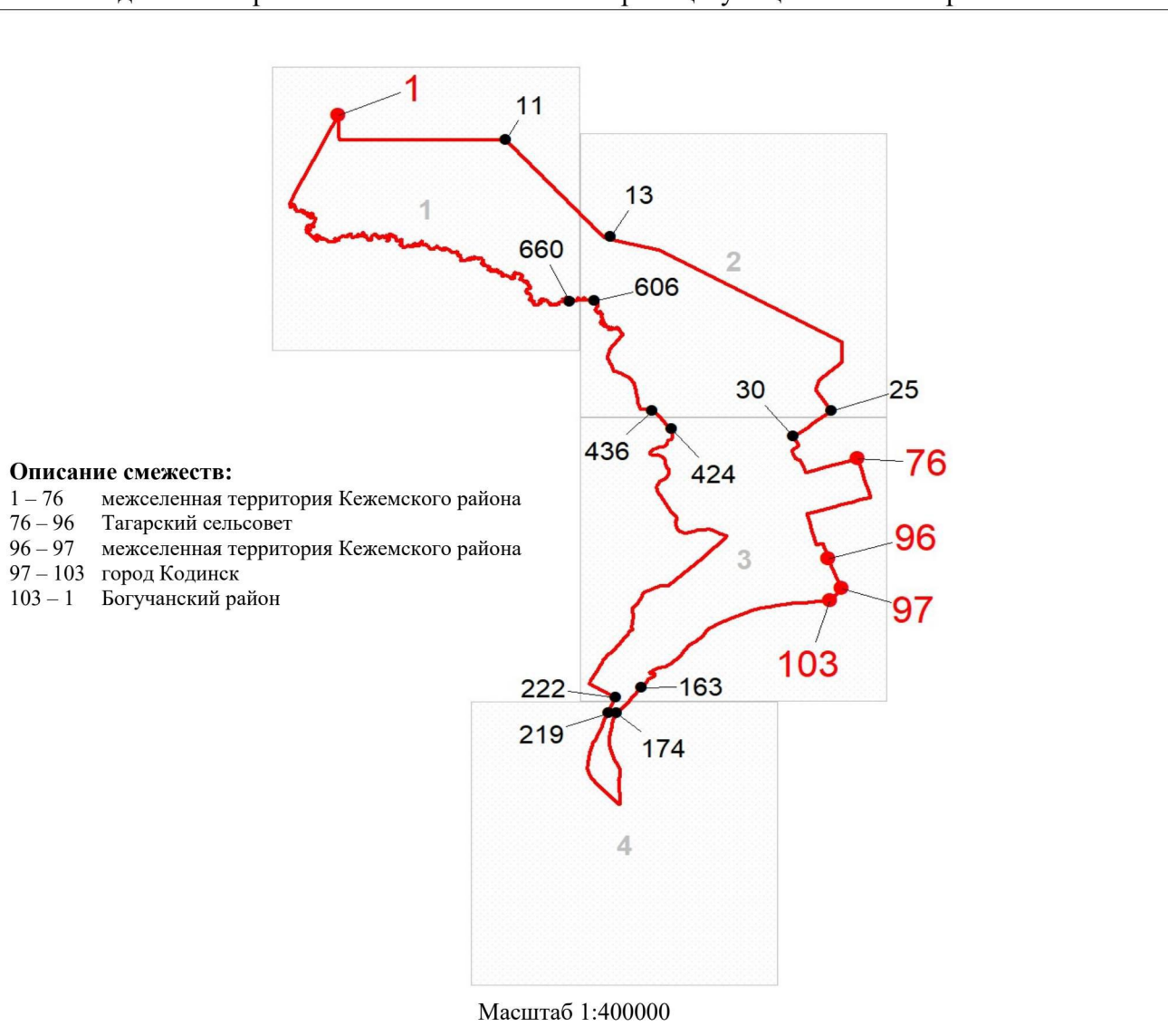
От точки 279 граница проходит общим направлением на северо-восток ломаной линией 8302,15 м, пересекая грунтовую дорогу, по лесу и пашне, пересекая автомобильную дорогу Богучанская ГЭС – совхоз им. Ленина и полевую дорогу, до реки Чадобец (точка 303).

От точки 303 граница идет общим направлением на северо-запад извилистой линией 18690,07 м по середине реки Чадобец вверх по течению до устья реки Ермака (точка 483). Далее граница следует общим направлением на северо-запад извилистой линией 43427,88 м по середине реки Ермака вверх по течению до точки 1524.

От точки 1524 граница проходит на северо-восток прямой линией 5984,55 м по лесу, пересекая реку Нойда и лесную дорогу, до точки 1 – узловой точки пересечения границ муниципального образования Богучанский район, муниципального образования Заледеевский сельсовет и межселенной территории муниципального образования Кежемский район.

**Графическое отображение местоположения границ
муниципального образования Заледеевский сельсовет**

Раздел I. Обзорная схема местоположения границ муниципального образования

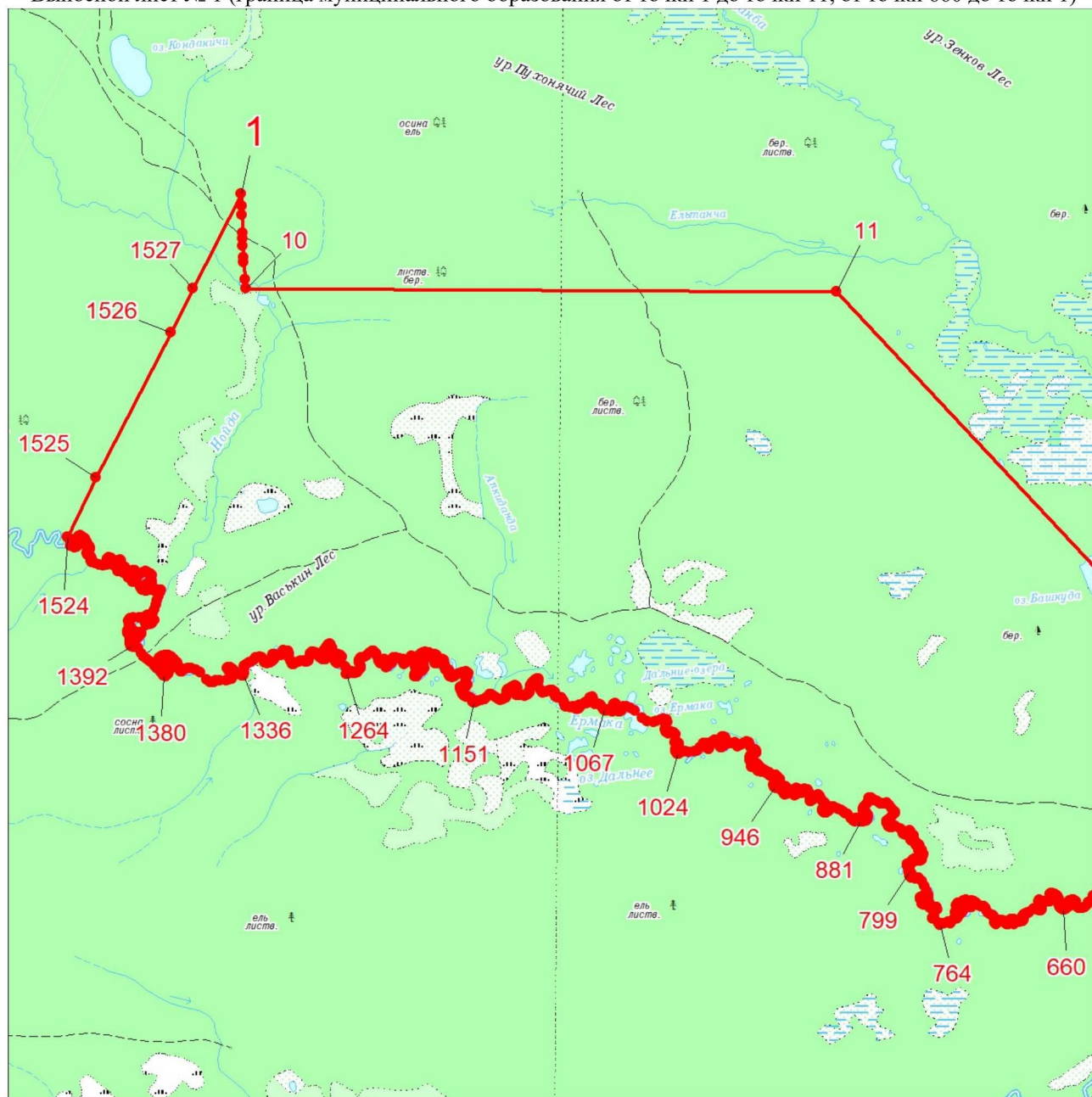


Используемые условные знаки и обозначения:

	Граница муниципального образования
	Узловая точка границы муниципального образования и её номер
	Поворотная точка границы муниципального образования и её номер
	Номер выносного листа обзорной схемы местоположения границ муниципального образования

Раздел II. Выносные листы обзорной схемы местоположения границ муниципального образования

Выносной лист № 1 (граница муниципального образования от точки 1 до точки 11, от точки 660 до точки 1)

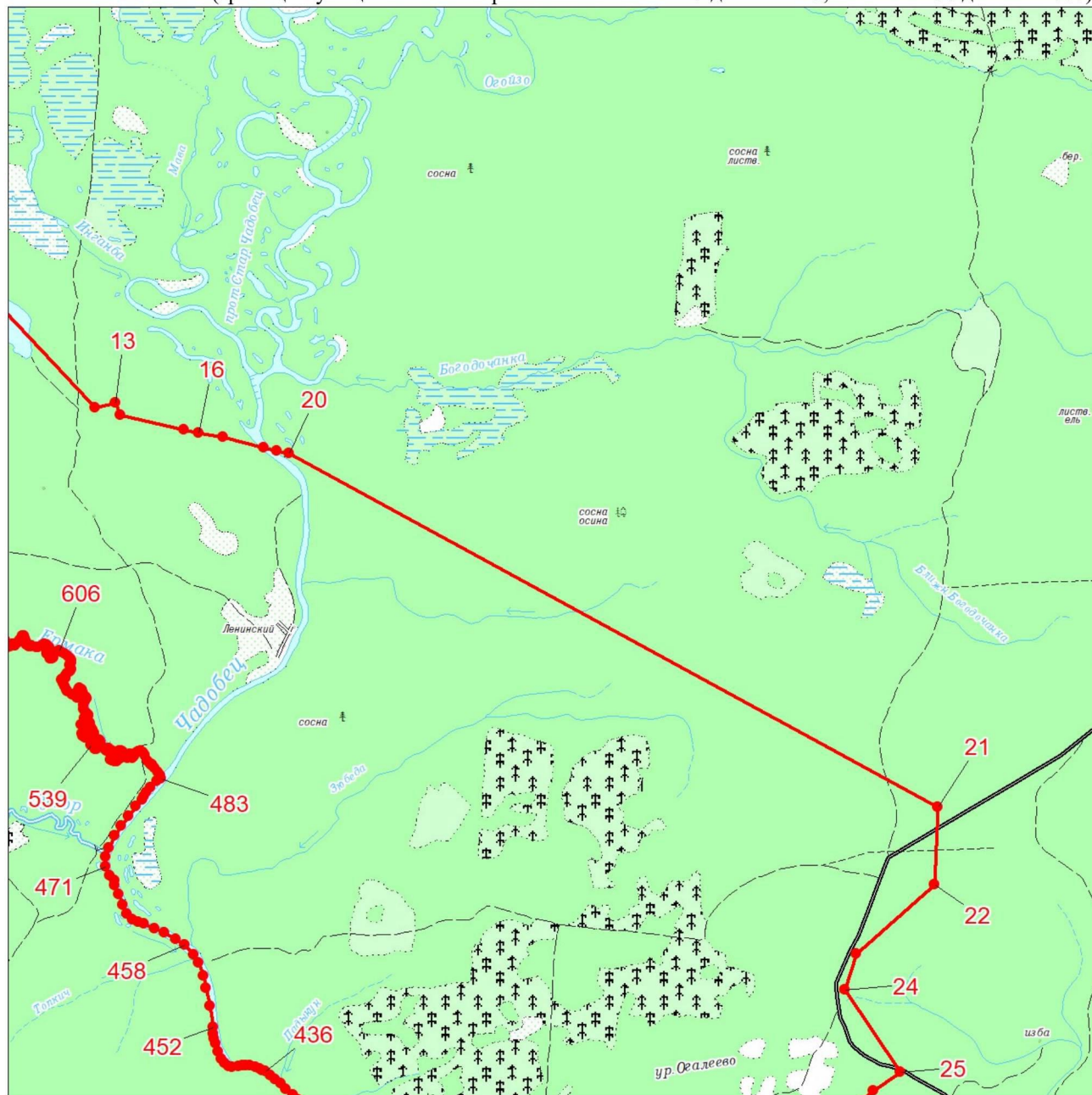


Масштаб 1:100000

Условные обозначения:

	Граница муниципального образования
	Характерная точка границы муниципального образования
	Надписи номеров характерных точек границы муниципального образования

Выносной лист № 2 (граница муниципального образования от точки 13 до точки 25, от точки 436 до точки 606)

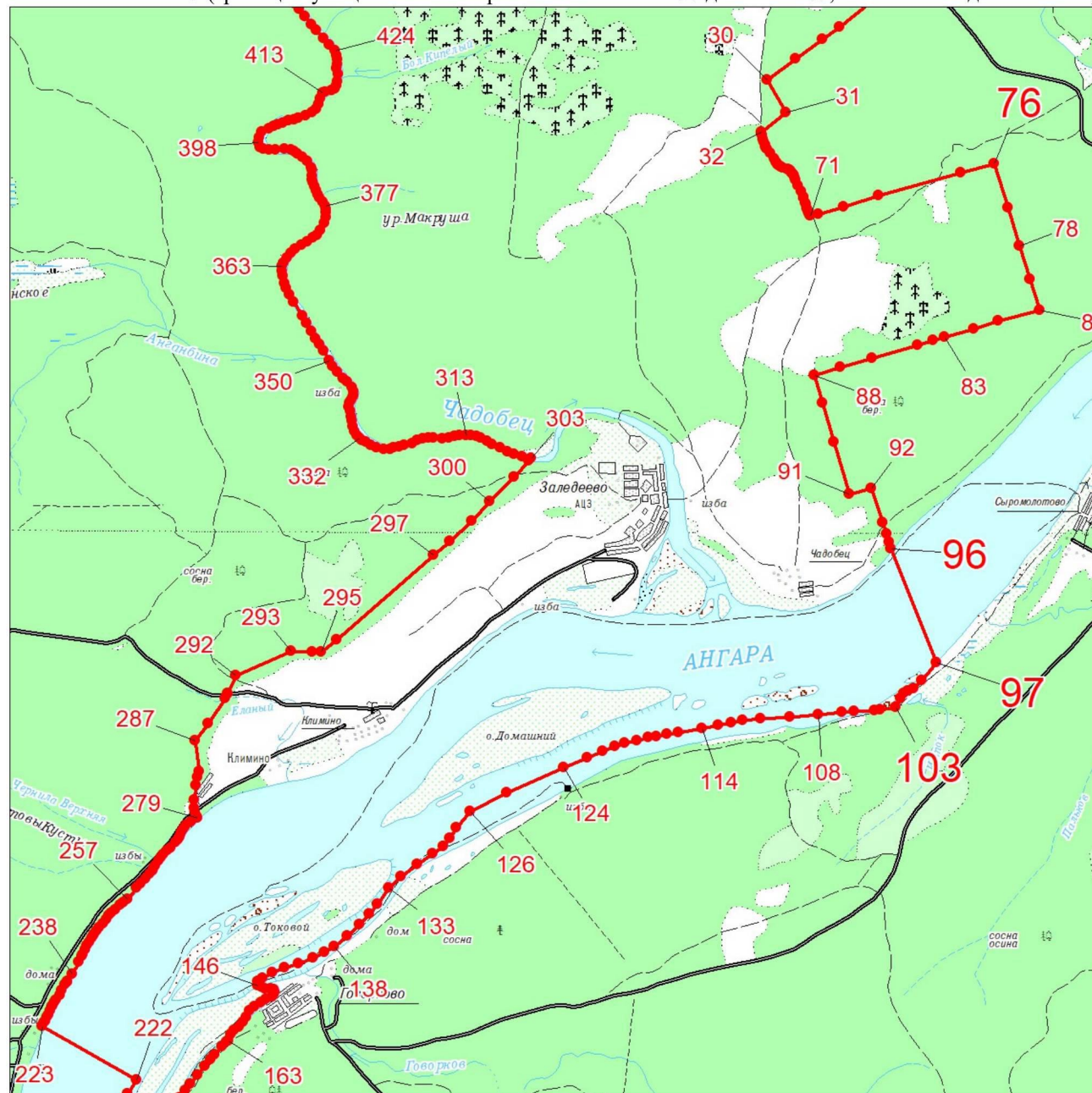


Масштаб 1:100000

Условные обозначения:

	Граница муниципального образования
	Характерная точка границы муниципального образования
	Надписи номеров характерных точек границы муниципального образования

Выносной лист № 3 (граница муниципального образования от точки 30 до точки 163, от точки 222 до точки 424)

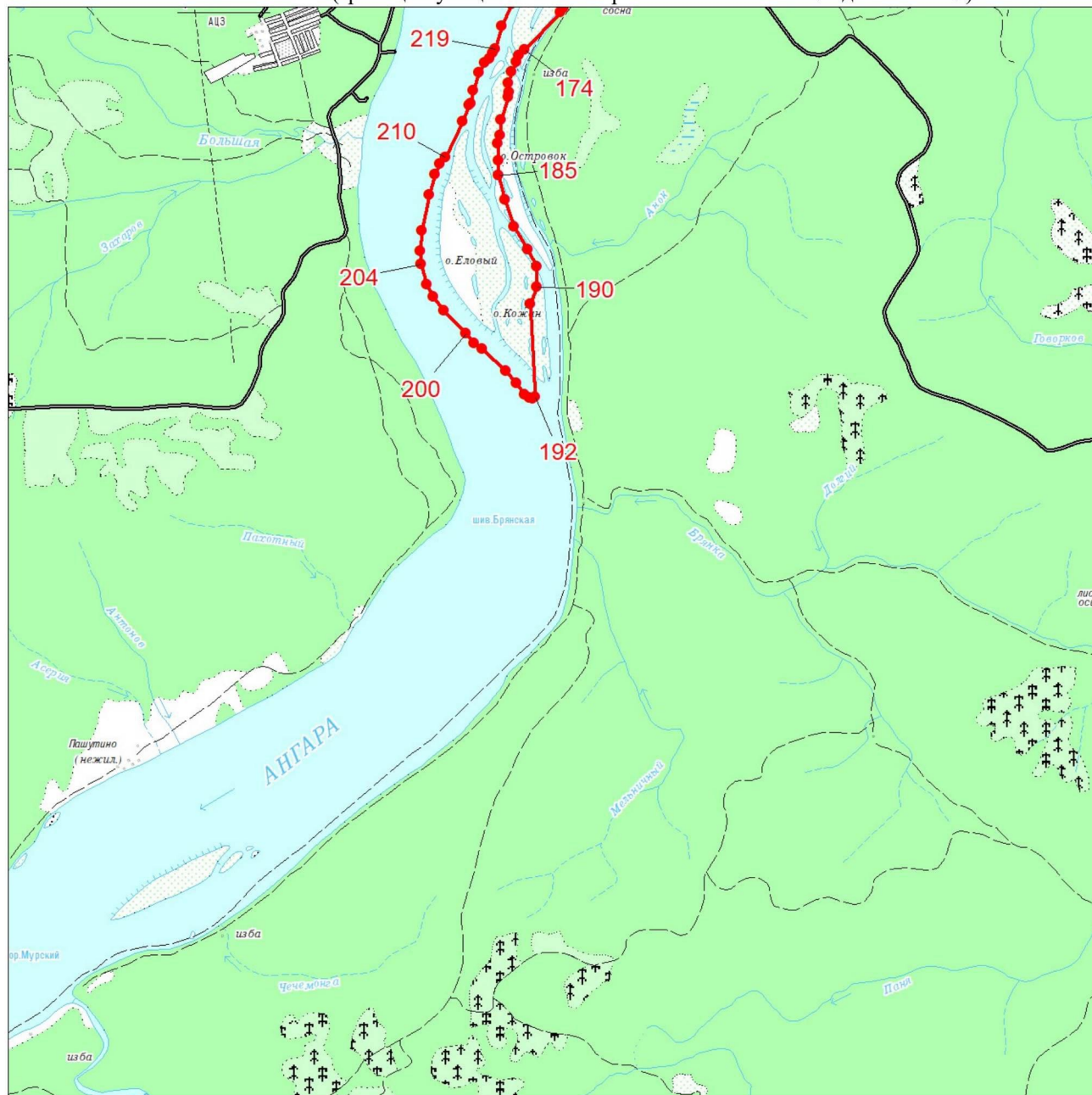


Масштаб 1:100000

Условные обозначения:

	Граница муниципального образования
	Характерная точка границы муниципального образования
	Надписи номеров характерных точек границы муниципального образования

Выносной лист № 4 (граница муниципального образования от точки 174 до точки 219)



Масштаб 1:100000

Условные обозначения:

	Граница муниципального образования
	Характерная точка границы муниципального образования
	Надписи номеров характерных точек границы муниципального образования

Приложение 7
к Закону края
от 27 февраля 2025 г. № 9-3665

Приложение 7
к Закону края
от 25 февраля 2005 г. № 13-3110

**Координаты характерных точек границ
муниципального образования Имбинский сельсовет**

Обозначение характерных точек границ	Координаты, м (система координат МСК-169 (зона 6))	
	X	Y
1	932943.90	154915.09
2	932975.98	153812.62
3	937240.40	153716.85
4	937239.90	153709.90
5	937236.40	153597.35
6	937233.39	153504.55
7	937222.40	153140.05
8	937206.40	152415.40
9	937203.40	152273.55
10	937201.90	152214.30
11	937197.90	152034.95
12	937191.40	151772.85
13	937189.40	151678.30
14	940464.06	151666.16
15	944165.38	151322.62
16	944623.18	150830.12
17	945114.74	150816.82
18	945122.15	151136.49
19	944958.37	151222.91
20	944918.71	151242.99
21	944914.41	151245.81
22	944912.56	151249.78
23	944907.15	151252.17
24	944875.20	151266.43
25	944839.18	151282.98
26	944790.01	151304.67
27	944753.34	151321.02

Обозначение характерных точек границ	Координаты, м (система координат МСК-169 (зона 6))	
	X	Y
28	944751.46	151321.90
29	944709.83	151342.41
30	944674.00	151358.52
31	944581.37	151400.19
32	944574.98	151403.08
33	944540.21	151416.56
34	944535.90	151418.23
35	944494.75	151427.70
36	944487.48	151430.35
37	944446.31	151450.97
38	944412.50	151467.90
39	944344.18	151511.09
40	944333.39	151510.10
41	944309.67	151518.10
42	944179.77	151568.61
43	944083.70	151612.35
44	944015.33	151646.78
45	943957.05	151683.89
46	943936.45	151695.40
47	943933.67	151698.10
48	943874.31	151724.55
49	943841.80	151737.77
50	943801.99	151754.82
51	943797.26	151756.97
52	943745.41	151780.85
53	943678.20	151814.16
54	943670.06	151814.23
55	943661.67	151816.25
56	943618.86	151833.43
57	943561.43	151854.82
58	943514.26	151877.72
59	943493.40	151889.92
60	943458.84	151912.94
61	943444.05	151921.68
62	943443.18	151922.83
63	943335.63	151972.82
64	943210.72	152029.77
65	943084.24	152089.04
66	942975.74	152138.59

Обозначение характерных точек границ	Координаты, м (система координат МСК-169 (зона 6))	
	X	Y
67	942956.23	152147.41
68	942800.24	152220.72
69	942754.65	152238.26
70	942721.92	152254.13
71	942709.58	152259.37
72	942664.42	152278.54
73	942659.17	152280.93
74	942617.12	152301.42
75	942542.17	152337.94
76	942381.81	152410.87
77	942180.05	152501.59
78	942135.15	152517.63
79	942130.03	152519.96
80	942049.94	152560.43
81	942010.95	152580.11
82	941893.55	152634.74
83	941874.15	152643.12
84	941865.35	152646.85
85	941858.87	152650.16
86	941839.81	152658.98
87	941759.41	152695.43
88	941729.04	152709.61
89	941699.63	152722.88
90	941510.68	152807.72
91	941430.43	152844.06
92	941349.15	152883.54
93	941290.63	152909.77
94	941288.51	152910.81
95	941278.74	152916.17
96	941183.51	152960.13
97	941101.08	152997.03
98	941095.72	152997.10
99	941058.30	153011.82
100	940933.48	153065.87
101	940848.33	153108.16
102	940742.53	153159.15
103	940732.81	153163.92
104	940724.82	153169.64
105	940641.73	153208.68

Обозначение характерных точек границ	Координаты, м (система координат МСК-169 (зона 6))	
	X	Y
106	940566.94	153239.49
107	940562.26	153241.42
108	940433.94	153302.68
109	940385.79	153324.95
110	940385.56	153336.27
111	940385.32	153348.20
112	940509.42	155732.20
113	937278.40	155624.75
114	936920.90	155637.65
115	936615.40	155646.95
116	936119.40	155662.16
117	935788.40	155669.15
118	935359.91	155678.25
119	934977.42	155690.54
120	934938.06	155704.94
121	934926.48	155683.45
122	934906.40	155628.59
123	934903.40	155621.10
124	934899.40	155603.08
125	934890.40	155567.12
126	934883.40	155536.10
127	934879.89	155521.59
128	934870.39	155492.11
129	934850.90	155436.61
130	934833.40	155387.59
131	934828.40	155374.11
132	934805.90	155333.10
133	934791.90	155314.58
134	934762.40	155275.13
135	934736.90	155240.58
136	934710.39	155209.10
137	934681.90	155179.62
138	934649.90	155152.10
139	934601.92	155116.61
140	934574.39	155094.59
141	934533.91	155068.10
142	934494.89	155046.09
143	934482.40	155038.12
144	934461.91	155025.11

Обозначение характерных точек границ	Координаты, м (система координат МСК-169 (зона 6))	
	X	Y
145	934412.90	154995.58
146	934377.90	154974.62
147	934340.90	154951.58
148	934285.41	154922.10
149	934262.90	154913.07
150	934219.90	154896.12
151	934185.40	154882.60
152	934153.40	154876.58
153	934118.39	154876.59
154	934078.90	154876.58
155	934034.41	154891.10
156	934000.90	154902.10
157	933965.89	154910.12
158	933927.90	154918.11
159	933896.40	154918.58
160	933890.41	154917.63
161	933856.40	154912.09
162	933818.42	154890.11
163	933779.40	154863.59
164	933776.89	154861.57
165	933719.41	154827.10
166	933684.39	154802.10
167	933672.41	154795.08
168	933655.91	154786.10
169	933631.90	154770.63
170	933609.41	154753.10
171	933571.40	154728.11
172	933547.40	154718.60
173	933542.41	154717.11
174	933520.40	154710.60
175	933498.40	154711.09
176	933466.39	154711.09
177	933439.41	154723.61
178	933413.90	154738.08
179	933380.91	154766.62
180	933355.39	154803.58
181	933318.89	154885.61
182	933314.40	154901.10
183	933279.91	155014.09

Обозначение характерных точек границ	Координаты, м (система координат МСК-169 (зона 6))	
	X	Y
184	933266.39	155049.62
185	933253.40	155075.10
186	933232.89	155095.57
187	933212.39	155102.07
188	933196.39	155094.57
189	933172.39	155075.61
190	933146.90	155050.09
191	933117.91	155015.60
192	933107.40	155003.60
193	933095.90	154990.10
194	933081.89	154979.11
195	933066.92	154966.59
196	933039.90	154950.60
197	933023.90	154940.61
198	933022.41	154939.60
199	933009.40	154930.60
200	932978.40	154919.10
1	932943.90	154915.09

Площадь муниципального образования 2358,64 га.

Приложение 8
к Закону края
от 27 февраля 2025 г. № 9-3665

Приложение 8
к Закону края
от 25 февраля 2005 г. № 13-3110

Текстовое описание местоположения границ муниципального образования Имбинский сельсовет

**По смежеству с землями межселенной территории
муниципального образования Кежемский район**

Граница муниципального образования Имбинский сельсовет по смежеству с землями межселенной территории муниципального образования Кежемский район проходит от узловой точки 1 до узловой точки 120 протяженностью 29097,65 м.

От точки 1 – узловой точки пересечения границ Иркутской области, муниципального образования Имбинский сельсовет и межселенной территории муниципального образования Кежемский район граница идет на запад прямой линией 1102,94 м по лесу до точки 2. Далее граница следует на север прямой линией 4265,50 м по лесу и болоту, пересекая безымянный ручей, до точки 3.

От точки 3 граница проходит по лесу: на запад прямой линией 2039,21 м до точки 13, на север прямой линией 3274,68 м до точки 14, на северо-запад ломаной линией 4389,64 м до точки 16, на север прямой линией 491,74 м до точки 17, на восток прямой линией 319,76 м до автомобильной дороги Кодаинск – Седаново (точка 18).

От точки 18 граница идет на юго-восток ломаной линией 5227,03 м по границе полосы отвода автомобильной дороги Кодаинск – Седаново с западной стороны до точки 109. Затем граница следует на восток прямой линией 2410,48 м, пересекая автомобильную дорогу Кодаинск – Седаново, по лесу, пересекая лесную дорогу, до точки 112.

От точки 112 граница идет на юг ломаной линией 5576,67 м по лесу, пересекая лесную дорогу и безымянные ручьи, до автомобильной дороги Кодаинск – Седаново до точки 120 – узловой точки пересечения границ межселенной территории муниципального образования Кежемский район, муниципального образования Имбинский сельсовет и Иркутской области.

По смежеству с землями Иркутской области

Граница муниципального образования Имбинский сельсовет по смежеству с землями Иркутской области проходит от узловой точки 120 до узловой точки 1 протяженностью 2783,37 м.

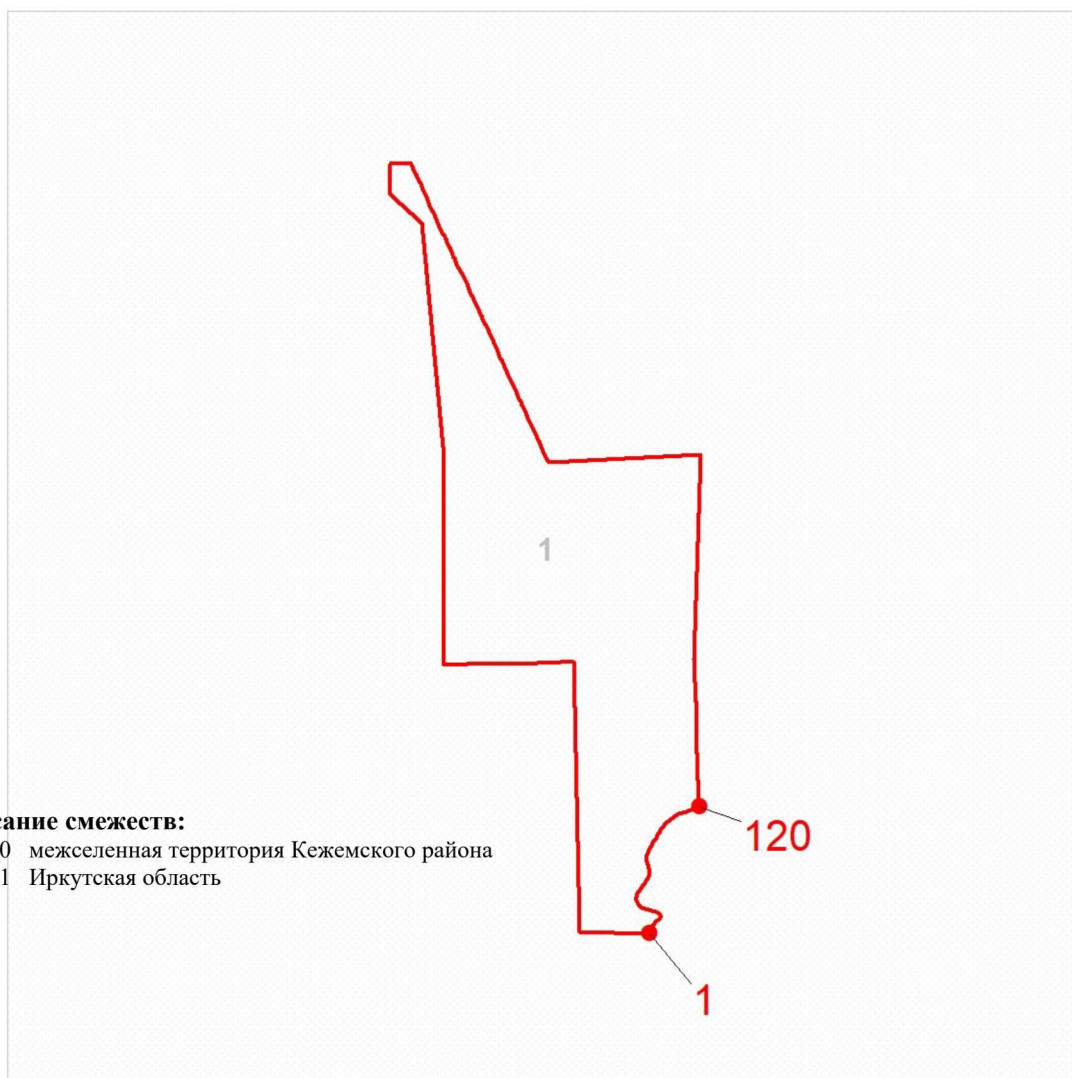
От точки 120 – узловой точки пересечения границ межселенной территории муниципального образования Кежемский район, муниципального образования Имбинский сельсовет и Иркутской области граница проходит общим направлением на юго-запад извилистой линией 2783,37 м, пересекая автомобильную дорогу Козинск – Седаново, по лесу, пересекая просеку, до точки 1 – узловой точки пересечения границ Иркутской области, муниципального образования Имбинский сельсовет и межселенной территории муниципального образования Кежемский район.

Приложение 9
к Закону края
от 27 февраля 2025 г. № 9-3665

Приложение 9
к Закону края
от 25 февраля 2005 г. № 13-3110


Графическое отображение местоположения границ муниципального образования Имбинский сельсовет

Раздел I. Обзорная схема местоположения границ муниципального образования



Масштаб 1:120000

Используемые условные знаки и обозначения:



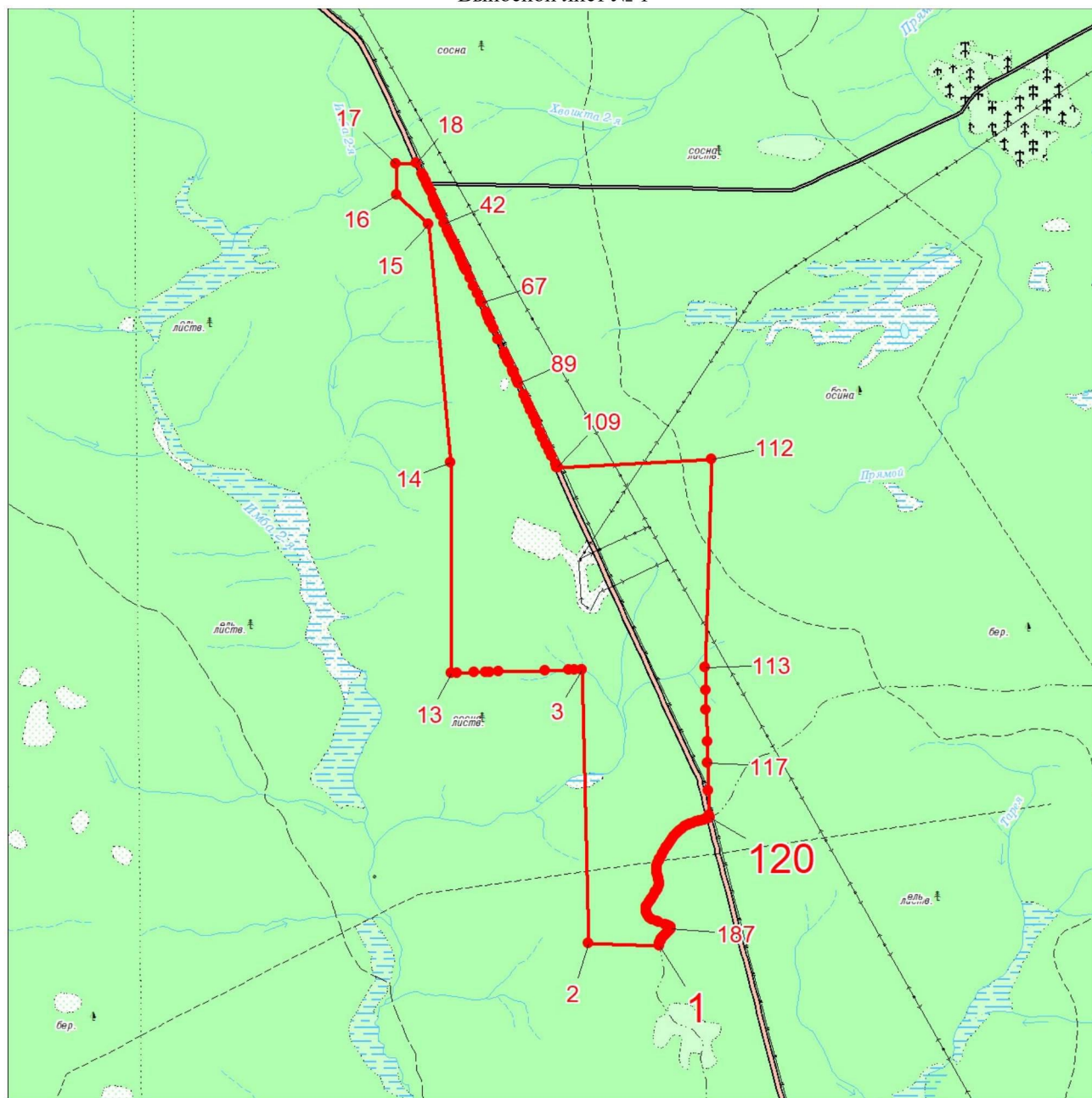
Граница муниципального образования

Узловая точка границы муниципального образования и её номер

Номер выносного листа обзорной схемы местоположения границ муниципального образования

Раздел II. Выносные листы обзорной схемы местоположения границ муниципального образования

Выносной лист № 1



Масштаб 1:100000

Условные обозначения:

	Граница муниципального образования
	Характерная точка границы муниципального образования
	Надписи номеров характерных точек границы муниципального образования

Приложение 10
к Закону края
от 27 февраля 2025 г. № 9-3665

Приложение 10
к Закону края
от 25 февраля 2005 г. № 13-3110

**Координаты характерных точек границ
муниципального образования Ирбинский сельсовет**

Обозначение характерных точек границ	Координаты, м (система координат МСК-169 (зона 6))	
	X	Y
1	953307.10	109019.76
2	953473.08	109067.84
3	953674.42	109134.04
4	953795.02	109175.80
5	953880.28	109221.14
6	954087.96	109330.90
7	954185.00	109395.32
8	954242.14	109441.56
9	954243.08	109466.96
10	954220.38	109491.42
11	954221.30	109506.86
12	954237.62	109542.22
13	954238.52	109571.22
14	954185.00	109620.22
15	954185.00	109648.32
16	954232.18	109718.18
17	954329.22	109899.54
18	954353.36	109966.56
19	954361.10	110003.46
20	954355.44	110045.52
21	954309.94	110100.08
22	954279.26	110073.96
23	954228.10	110071.68
24	954189.48	110077.34
25	954143.98	110093.28
26	954091.70	110110.30
27	954031.46	110128.52

Обозначение характерных точек границ	Координаты, м (система координат МСК-169 (зона 6))	
	X	Y
28	953987.66	110155.74
29	953944.92	110191.96
30	953917.72	110213.98
31	953895.74	110217.90
32	953863.34	110232.14
33	953829.66	110268.36
34	953792.12	110272.28
35	953753.26	110272.28
36	953703.46	110270.98
37	953652.80	110282.38
38	953607.16	110308.08
39	953575.04	110335.18
40	953552.20	110340.16
41	953514.40	110340.16
42	953460.88	110340.16
43	953415.24	110348.02
44	953353.90	110368.72
45	953299.68	110384.40
46	953272.56	110399.38
47	953224.06	110442.88
48	953184.80	110496.38
49	953150.56	110549.16
50	953126.98	110595.84
51	953099.88	110655.68
52	953074.12	110705.46
53	953040.04	110749.60
54	953000.72	110794.58
55	952981.52	110828.20
56	952960.12	110870.56
57	952932.58	110905.50
58	952883.68	110968.38
59	952830.82	111034.34
60	952799.40	111081.08
61	952745.66	111178.02
62	952696.32	111250.10
63	952674.48	111294.20
64	952652.20	111334.38
65	952623.82	111367.14
66	952594.54	111392.46

Обозначение характерных точек границ	Координаты, м (система координат МСК-169 (зона 6))	
	X	Y
67	952573.16	111423.04
68	952541.26	111474.56
69	952512.88	111509.94
70	952484.06	111549.24
71	952452.18	111597.72
72	952414.60	111636.60
73	952378.00	111663.80
74	952327.24	111698.60
75	952261.68	111754.30
76	952193.24	111800.12
77	952121.48	111831.40
78	952123.32	116520.22
79	952135.24	117308.60
80	952132.39	118329.07
81	952132.16	118409.46
82	948824.39	118807.03
83	948132.14	118883.64
84	948138.34	117308.61
85	948129.90	116996.68
86	946826.06	116962.94
87	946088.82	116935.19
88	944437.28	116895.68
89	944327.52	116893.07
90	944037.69	117308.61
91	943399.82	118174.70
92	943256.54	118854.24
93	943554.14	119612.79
94	943208.87	120621.15
95	943175.74	120725.87
96	942194.96	121065.60
97	941954.30	120871.11
98	941281.10	120921.36
99	941261.82	120922.86
100	941120.84	120933.48
101	940204.20	121001.90
102	940014.96	121015.31
103	939821.06	120983.67
104	939800.93	120980.44
105	939507.73	120944.78

Обозначение характерных точек границ	Координаты, м (система координат МСК-169 (зона 6))	
	X	Y
106	938452.01	120788.21
107	937976.99	120717.79
108	937976.99	120717.71
109	937923.86	120709.84
110	937923.69	120709.86
111	937395.18	120633.23
112	936806.57	120533.65
113	936707.95	120520.28
114	935200.87	120318.83
115	933168.81	123256.04
116	932148.38	124691.88
117	931737.31	125287.67
118	931737.07	125287.50
119	929583.75	128406.92
120	927542.48	128498.67
121	927391.38	128518.70
122	927373.48	128521.06
123	927408.69	129597.03
124	924381.48	129769.98
125	923083.30	129844.16
126	922800.19	129857.32
127	922688.40	129659.25
128	922073.90	129755.80
129	921298.39	129877.64
130	921281.40	129510.74
131	920196.40	130042.99
132	919094.40	130583.75
133	917408.40	131436.40
134	917379.39	131439.19
135	916336.90	131539.45
136	915839.90	131545.29
137	915078.90	131554.24
138	915053.39	130718.90
139	914666.90	130443.64
140	914554.40	130458.15
141	914337.89	130416.29
142	913654.89	130774.65
143	913159.40	131034.50
144	912532.40	131365.81

Обозначение характерных точек границ	Координаты, м (система координат МСК-169 (зона 6))	
	X	Y
145	911852.40	131725.19
146	911460.91	131931.89
147	911460.92	131931.88
148	910069.72	132725.44
149	909589.48	133425.94
150	908233.18	134824.74
151	906607.76	136078.46
152	905764.78	136851.34
153	905378.52	137191.52
154	905279.22	137254.72
155	905116.60	137235.94
156	903633.56	135792.50
157	904568.16	134928.82
158	904906.22	134702.06
159	906721.66	133913.28
160	907302.84	133519.86
161	907635.86	133161.26
162	908365.22	131364.66
163	908542.52	131110.10
164	908735.96	130832.36
165	909141.84	130451.06
166	909785.54	130073.86
167	910584.25	129636.58
168	911373.74	129326.62
169	913782.12	128527.52
170	913978.69	128386.34
171	914038.46	128250.04
172	914002.94	128108.44
173	913957.08	127579.62
174	913928.98	127315.74
175	913935.64	127082.86
176	913883.06	126788.10
177	913832.62	126439.24
178	913788.58	126123.42
179	913768.04	125798.44
180	913739.44	125612.20
181	913733.08	125459.39
182	914852.89	125125.41
183	914853.52	124960.06

Обозначение характерных точек границ	Координаты, м (система координат МСК-169 (зона 6))	
	X	Y
184	915157.28	124865.94
185	915571.82	124720.06
186	915944.52	124592.52
187	916342.33	124479.40
188	916811.68	124312.98
189	917377.98	124100.58
190	917740.06	123981.18
191	918202.58	124181.78
192	918428.66	124250.24
193	918750.26	124373.92
194	919090.22	124488.40
195	919305.56	124568.52
196	919503.80	124690.80
197	920004.26	124971.84
198	920228.02	125099.10
199	920478.70	125325.52
200	920550.96	125707.58
201	920672.92	126003.12
202	920770.60	126263.08
203	920840.42	126447.44
204	920965.94	126783.02
205	921092.39	127114.56
206	922127.18	126479.60
207	922291.72	126348.68
208	922318.42	126280.30
209	922383.30	126114.19
210	922437.64	125975.02
211	922701.76	125537.98
212	922712.57	125519.05
213	922763.37	125430.03
214	922897.92	125194.28
215	923468.50	125327.86
216	923706.10	125495.30
217	924281.38	125704.24
218	924608.28	126018.60
219	924798.56	126211.98
220	925088.42	126219.17
221	925511.40	126194.22
222	925801.80	126131.64

Обозначение характерных точек границ	Координаты, м (система координат МСК-169 (зона 6))	
	X	Y
223	926284.90	126007.74
224	926693.56	125880.62
225	927068.16	125769.58
226	927225.38	125759.60
227	927305.74	125678.16
228	927522.98	125256.48
229	927608.62	125229.46
230	927644.58	125120.26
231	927649.54	125105.20
232	927687.76	125049.16
233	927730.00	125008.42
234	927767.24	124993.22
235	927781.86	124974.40
236	927825.24	124812.42
237	927853.68	124750.64
238	927895.14	124720.90
239	927984.48	124666.30
240	928020.58	124627.10
241	928095.65	124517.05
242	928097.64	124496.72
243	928120.54	124435.58
244	928253.90	124252.86
245	928404.50	124072.34
246	928872.10	123535.78
247	929073.36	123337.76
248	929195.72	123188.52
249	929266.16	123037.36
250	929284.42	122905.12
251	929291.94	122634.76
252	929325.36	122553.36
253	929444.24	122441.44
254	929509.38	122370.05
255	929594.58	122276.68
256	929701.50	122095.78
257	929856.92	121911.40
258	929895.51	121840.66
259	929955.60	121730.50
260	929997.84	121692.72
261	930012.34	121676.22

Обозначение характерных точек границ	Координаты, м (система координат МСК-169 (зона 6))	
	X	Y
262	930073.99	121606.01
263	930145.81	121524.22
264	930247.52	121408.38
265	930325.89	121302.52
266	930450.14	121134.68
267	930454.00	121084.76
268	930562.58	120819.56
269	930618.28	120754.23
270	931401.49	119937.32
271	931734.34	119607.70
272	931987.80	119591.33
273	932089.82	119584.74
274	932226.28	119575.92
275	932782.50	119521.80
276	932929.87	119500.95
277	933281.02	119451.24
278	933532.26	119323.26
279	933923.52	119125.06
280	934228.28	118959.94
281	934423.09	118848.35
282	934487.72	118811.32
283	934722.48	118691.60
284	934796.40	118444.28
285	934998.12	118254.52
286	935072.42	118163.68
287	935230.70	118017.34
288	935473.60	117795.60
289	935505.08	117354.66
290	935520.18	116982.74
291	935469.92	116691.24
292	935632.48	116487.10
293	935492.04	116145.22
294	935333.94	115661.20
295	935135.48	114985.58
296	934990.82	114544.80
297	934842.04	114116.40
298	935072.38	113691.72
299	935296.52	113254.70
300	935374.83	113099.18

Обозначение характерных точек границ	Координаты, м (система координат МСК-169 (зона 6))	
	X	Y
301	935512.42	112825.92
302	935713.90	112395.10
303	935824.90	112143.64
304	936110.66	111523.18
305	936338.86	111018.14
306	936556.78	110554.34
307	936787.02	110039.02
308	937028.04	109989.34
309	937703.64	109819.70
310	938243.26	109648.16
311	938832.58	109721.74
312	939347.72	109768.62
313	939636.18	109795.12
314	939976.16	109827.74
315	940274.92	109845.98
316	940584.10	109981.66
317	940582.28	110216.54
318	940562.16	110694.58
319	940568.68	111032.48
320	940558.68	111314.80
321	940561.00	111599.08
322	940561.26	111873.12
323	940565.84	112328.46
324	940585.08	113016.60
325	941080.16	113632.16
326	941331.82	113934.78
327	941589.34	113918.04
328	941813.86	113862.20
329	942329.06	113997.66
330	942564.24	114298.24
331	942896.06	114411.24
332	943013.54	114450.26
333	943114.40	114355.38
334	943299.70	114229.52
335	943553.98	114050.02
336	943746.50	113946.80
337	943994.12	113806.44
338	944241.72	113665.58
339	944430.16	113584.52

Обозначение характерных точек границ	Координаты, м (система координат МСК-169 (зона 6))	
	X	Y
340	944764.78	113404.94
341	944976.88	113295.52
342	945318.26	113176.72
343	945583.34	112985.86
344	945838.22	112652.86
345	945799.68	112230.52
346	945581.22	112157.58
347	945388.28	111856.96
348	945337.60	111640.68
349	945334.20	111328.54
350	945221.70	111115.40
351	945506.96	111029.60
352	945517.44	111212.96
353	945568.08	111377.74
354	945784.18	111142.64
355	946162.92	110775.52
356	946322.58	110767.12
357	946500.54	110521.76
358	946512.64	110245.66
359	946493.82	109968.56
360	946455.48	109748.14
361	946424.38	109544.18
362	946347.76	109170.30
363	946684.34	108880.48
364	946722.24	108661.02
365	946747.84	108507.50
366	946807.26	108177.78
367	946864.66	107901.62
368	947115.82	107702.54
369	947195.00	107560.30
370	947272.08	107377.88
371	947106.18	107188.60
372	947062.46	106875.36
373	947032.80	106576.62
374	947000.64	106343.84
375	946950.90	106051.32
376	946891.84	105711.40
377	946916.48	105635.16
378	946994.58	105428.00
379	946906.72	105130.36

Обозначение характерных точек границ	Координаты, м (система координат МСК-169 (зона 6))	
	X	Y
380	946927.24	105050.00
381	947079.70	105048.80
382	947196.14	105091.96
383	947555.76	105186.38
384	947693.86	105243.94
385	947947.34	105310.64
386	948281.20	105404.06
387	948499.66	105462.56
388	948648.04	105502.58
389	948827.44	105654.88
390	948969.86	105908.16
391	949097.84	106152.20
392	949171.12	106299.44
393	949186.78	106494.12
394	949218.96	106742.36
395	949280.88	106866.96
396	949312.42	106976.12
397	949386.78	107177.98
398	949559.34	107700.10
399	949666.78	107993.60
400	949769.06	108298.44
401	949813.48	108422.02
402	949936.34	108688.72
403	950098.62	108720.48
404	950248.04	108765.66
405	950476.80	108831.38
406	950670.50	108873.42
407	950948.72	108945.26
408	951357.80	109055.08
409	951747.82	109161.82
410	951958.02	109219.30
411	952417.56	109305.38
412	952588.60	109340.24
413	952840.00	109383.26
414	953085.22	109430.40
415	953189.06	109452.22
416	953258.78	109130.54
1	953307.10	109019.76

Площадь муниципального образования 27968,05 га.

Приложение 11
к Закону края
от 27 февраля 2025 г. № 9-3665

Приложение 11
к Закону края
от 25 февраля 2005 г. № 13-3110

**Текстовое описание местоположения границ
муниципального образования Ирбинский сельсовет**

По смежеству с землями муниципального образования
Богучанский район

Граница муниципального образования Ирбинский сельсовет по смежеству с землями муниципального образования Богучанский район проходит от узловой точки 1 до узловой точки 126 протяженностью 51264,98 м.

От точки 1 – узловой точки пересечения границ межселенной территории муниципального образования Кежемский район, муниципального образования Ирбинский сельсовет и муниципального образования Богучанский район граница идет на северо-восток плавной линией 1033,82 м по лесу и пашне до точки 8.

От точки 8 граница следует на юго-восток ломаной линией 242,88 м по границе леса и пашни до точки 15. Далее граница проходит на северо-восток плавной линией 512,41 м по границе леса и пашни до реки Малая Итомпурка (точка 21). Затем граница идет на юго-восток извилистой линией 3000,80 м по середине реки Малая Итомпурка вниз по течению до точки 77.

От точки 77 граница следует в восточном направлении прямой линией 6578,15 м по лесу, пересекая реку Большая Итомпурка, лесную дорогу и реку Малая Ойевка, до точки 81. Далее граница проходит на юго-восток прямой линией 4028,05 м по лесу и пастбищу, пересекая реку Малая Ойевка и безымянный ручей, до точки 83.

От точки 83 граница идет по лесу: на запад прямой линией 1887,09 м до точки 85, на юг прямой линией 3803,84 м до точки 89. Затем граница следует общим направлением на юго-восток ломаной линией 2276,75 м по лесу, пересекая реку Ойва, до точки 92. Далее граница проходит по лесу: на северо-восток прямой линией 814,84 м до точки 93, на юго-восток ломаной линией 2213,62 м до точки 96.

От точки 96 граница идет общим направлением на юго-запад ломаной линией 7118,79 м по лесу, пересекая лесные дороги, до точки 114. Затем граница следует на юго-восток прямой линией 9847,72 м по лесу, пересекая реку Чегашан, безымянные ручьи и реку Бобкей, до точки 119.

От точки 119 граница идет по лесу: на юг прямой линией 2213,81 м до точки 122, на восток прямой линией 1076,55 м до точки 123, на юг прямой линией 4615,86 м до точки 126 – узловой точки пересечения границ муниципального образования Богучанский район, муниципального образования Ирбинский

сельсовет и межселенной территории муниципального образования Кежемский район.

По смежеству с землями межселенной территории
муниципального образования Кежемский район

Граница муниципального образования Ирбинский сельсовет по смежеству с землями межселенной территории муниципального образования Кежемский район проходит от узловой точки 126 до узловой точки 1 протяженностью 109755,28 м.

От точки 126 – узловой точки пересечения границ муниципального образования Богучанский район, муниципального образования Ирбинский сельсовет и межселенной территории муниципального образования Кежемский район граница следует по лесу: на юго-запад прямой линией 227,44 м до точки 127, на юго-восток прямой линией 1407,06 м до точки 129, на запад прямой линией 367,29 м до точки 130.

От точки 130 граница идет на юго-восток прямой линией 4325,39 м по лесу, пересекая лесную дорогу, до точки 133. Далее граница проходит на юг ломаной линией 2334,53 м по лесу, пересекая реку Чедукон и проселочную дорогу, до точки 137. Затем граница следует в западном направлении прямой линией 835,73 м по лесу до точки 138.

От точки 138 граница идет в юго-западном направлении ломаной линией 808,44 м по лесу, пересекая лесную дорогу, до точки 141. Далее граница проходит на юго-восток ломаной линией 11479,93 м по лесу, пересекая реку Имба 1-я и лесную дорогу, до точки 154. Затем граница следует на юго-запад ломаной линией 2233,22 м по лесу, пересекая реку Мура, по пастбищу, пересекая полевую дорогу и безымянное озеро, по заболоченной местности до точки 156.

От точки 156 граница идет в северо-западном направлении плавной линией 13427,95 м по заболоченной местности и болоту, пересекая реку Зекторик, лесные дороги, реку Нинюгич, по лесу, пересекая реку Амбарчик, лесные дороги, реку Чегаша, до точки 171. Далее граница проходит на запад ломаной линией 2812,91 м по лесу до точки 181.

От точки 181 граница следует в северо-западном направлении ломаной линией 4382,93 м по лесу, пересекая лесную дорогу, до точки 190. Затем граница идет в северо-восточном направлении ломаной линией 4972,03 м по лесу, пересекая реку Каймира, безымянные ручьи и проселочную дорогу, до точки 205.

От точки 205 граница проходит на северо-запад ломаной линией 2731,87 м по лесу, пересекая проселочную дорогу и полевую дорогу, по пашне до точки 214. Далее граница следует на северо-восток ломаной линией 2213,55 м по лесу до точки 219.

От точки 219 граница идет на северо-запад ломаной линией 16051,21 м по лесу, пересекая проселочную дорогу и лесные дороги, реку Кежма, ручей Второй, ручей Первый, полевую дорогу, реку Кобка, безымянный ручей, по границе пашни и пастбища до точки 292.

От точки 292 граница проходит по лесу: на юго-запад ломаной линией 2500,36 м, пересекая реку Материха, до точки 297, на северо-запад ломаной линией

6027,87 м, пересекая лесные дороги и реку Чутукон, до точки 310, на север ломаной линией 2379,34 м, пересекая полевую дорогу, до точки 316.

От точки 316 граница следует на восток прямой линией 3035,91 м по лесу, заболоченной местности и пастбищу до точки 324. Затем граница идет общим направлением на северо-восток ломаной линией 3061,65 м по заболоченной местности, пастбищу и лесу до точки 332. Далее граница проходит на северо-запад ломаной линией 3816,78 м по лесу, пересекая полевую дорогу, по границе пастбища до точки 345.

От точки 345 граница следует ломаной линией по границе леса и пастбища: на юго-запад 1362,83 м до точки 350, на северо-запад 297,88 м до точки 351, на восток 356,05 м до точки 353. Затем граница идет общим направлением на северо-запад ломаной линией 4796,51 м по лесу, границе пастбища и болота, пересекая реку Чаки, до точки 370.

От точки 370 граница проходит в юго-западном направлении ломаной линией 2439,69 м по лесу, пересекая лесную дорогу, до точки 380. Далее граница следует на северо-восток ломаной линией 8618,92 м по лесу, пересекая лесные дороги и реку Мура, до точки 415.

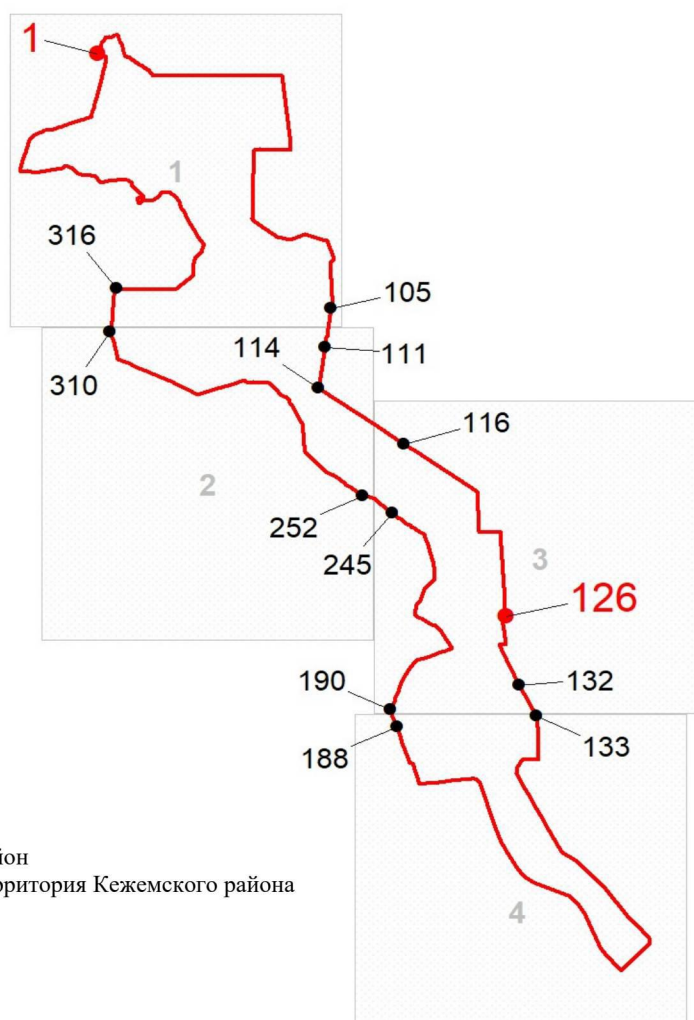
От точки 415 граница идет в северо-западном направлении ломаной линией 450,01 м по лесу до точки 1 – узловой точки пересечения границ межселенной территории муниципального образования Кежемский район, муниципального образования Ирбинский сельсовет и муниципального образования Богучанский район.

Приложение 12 к Закону края

Приложение 12 к Закону края

Графическое отображение местоположения границ муниципального образования Ирбинский сельсовет

Раздел I. Обзорная схема местоположения границ муниципального образования







Описание смежеств:

1 – 126 Богучанский район

126 – 1 межселенная территория Кежемского района

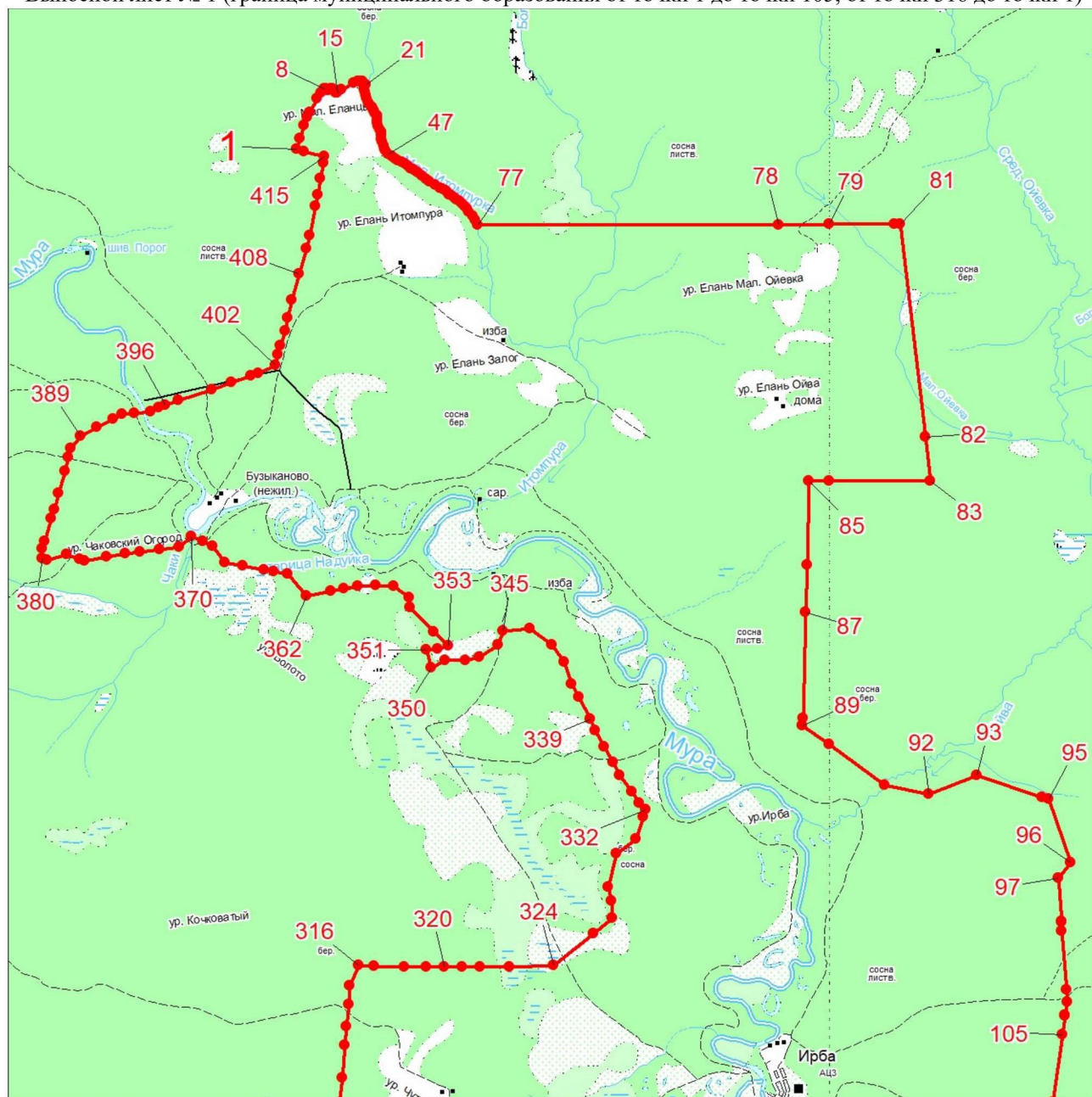
Масштаб 1:400000

Используемые условные знаки и обозначения:

	Граница муниципального образования
	Узловая точка границы муниципального образования и её номер
	Поворотная точка границы муниципального образования и её номер
	Номер выносного листа обзорной схемы местоположения границ муниципального образования

Раздел II. Выносные листы обзорной схемы местоположения границ муниципального образования

Выносной лист № 1 (граница муниципального образования от точки 1 до точки 105, от точки 316 до точки 1)

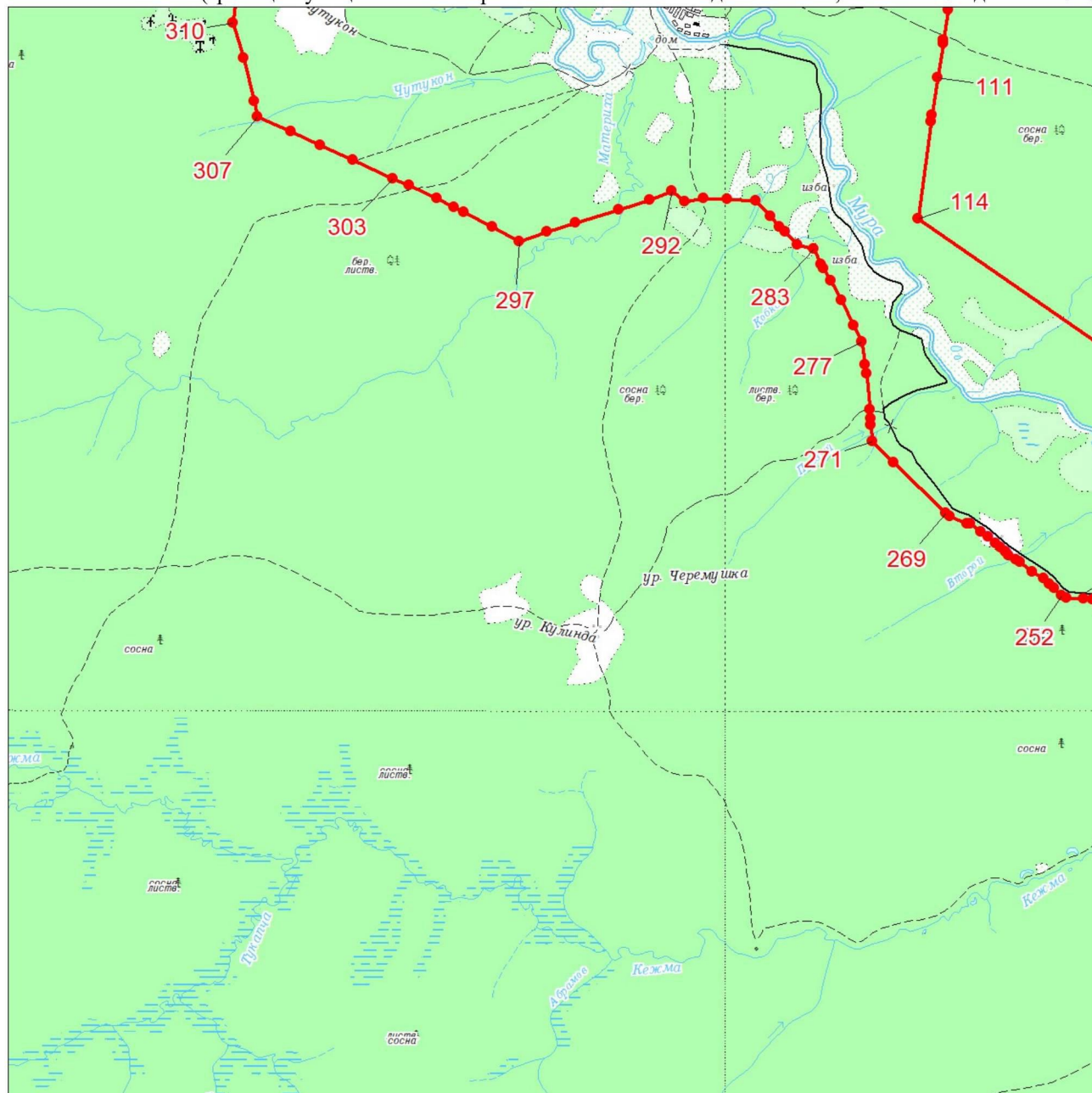


Масштаб 1:100000

Условные обозначения:

	Граница муниципального образования
	Характерная точка границы муниципального образования
	Надписи номеров характерных точек границы муниципального образования

Выносной лист № 2 (граница муниципального образования от точки 111 до точки 114, от точки 252 до точки 310)

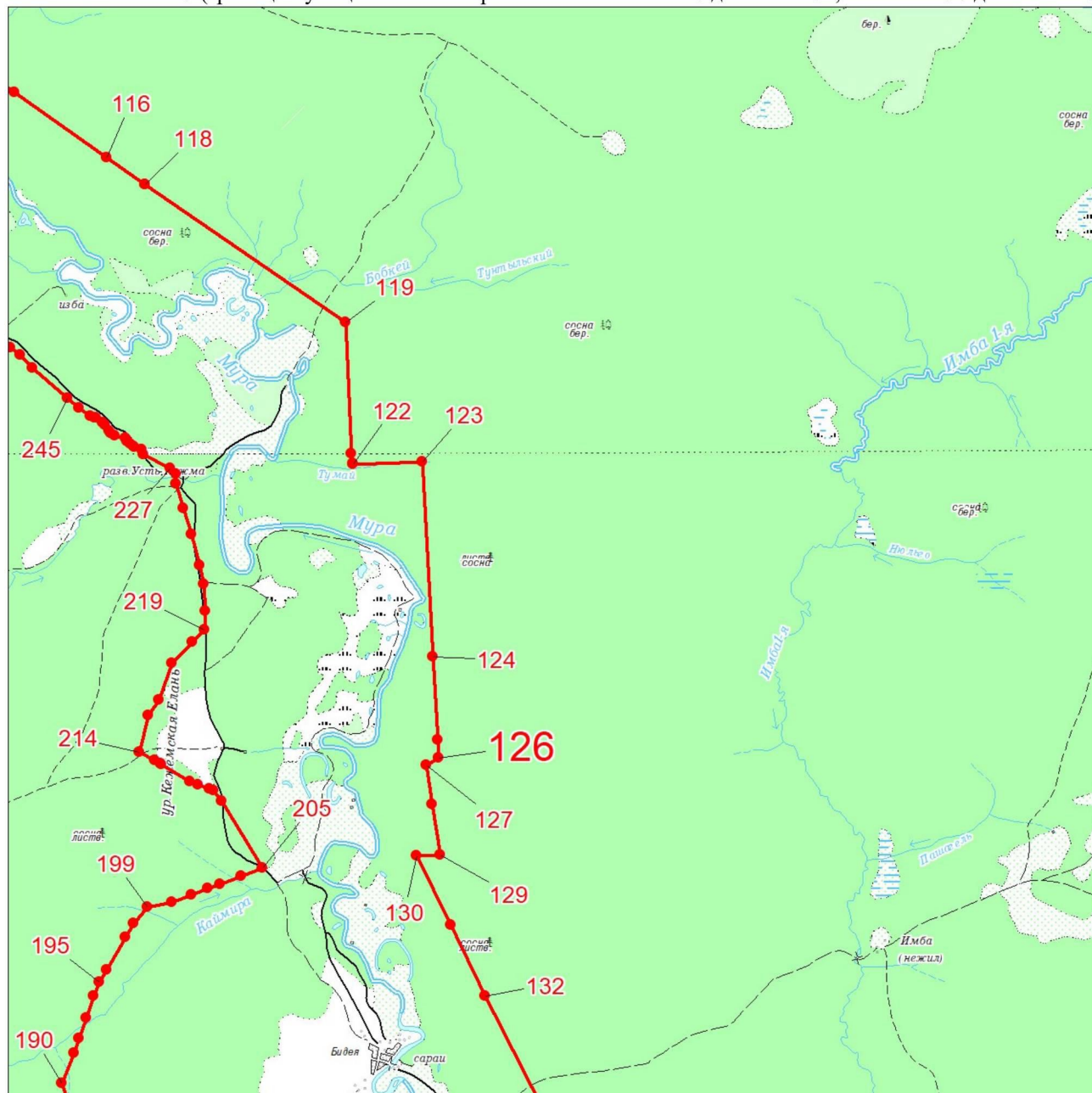


Масштаб 1:100000

Условные обозначения:

	Граница муниципального образования
	Характерная точка границы муниципального образования
	Надписи номеров характерных точек границы муниципального образования

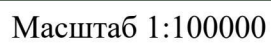
Выносной лист № 3 (граница муниципального образования от точки 116 до точки 132, от точки 190 до точки 245)



Масштаб 1:100000

Условные обозначения:

	Граница муниципального образования
	Характерная точка границы муниципального образования
	Надписи номеров характерных точек границы муниципального образования



Приложение 13
к Закону края
от 27 февраля 2025 г. № 9-3665

Приложение 13
к Закону края
от 25 февраля 2005 г. № 13-3110

**Координаты характерных точек границ
муниципального образования Недокурский сельсовет**

Обозначение характерных точек границы	Координаты, м (система координат МСК-168 (зона 5))	
	X	Y
1	1005847.58	209005.60
2	1005868.29	209028.35
3	1005894.93	209075.46
4	1005946.48	209113.81
5	1005983.04	209221.44
6	1005973.27	209244.83
7	1005969.68	209271.19
8	1005974.92	209295.32
9	1005979.14	209326.80
10	1005975.23	209354.09
11	1005971.33	209395.08
12	1005979.14	209437.99
13	1005987.25	209499.38
14	1005987.25	209649.76
15	1005989.36	209818.91
16	1005960.12	210102.93
17	1005955.94	210338.95
18	1005935.06	210399.52
19	1005946.02	210667.04
20	1005966.82	210864.50
21	1005984.14	211020.40
22	1005998.00	211105.28
23	1005999.48	211288.38
24	1005988.82	211555.54
25	1006047.14	211746.52
26	1006148.26	212028.34
27	1006266.06	212283.02
28	1006397.56	212522.90
29	1006667.08	212841.78

Обозначение характерных точек границы	Координаты, м (система координат МСК-168 (зона 5))	
	X	Y
30	1006848.80	213084.86
31	1007068.22	213315.34
32	1007148.12	213508.90
33	1007236.46	213690.50
34	1007300.82	213933.76
35	1007331.16	214149.56
36	1007351.40	214272.88
37	1007358.02	214392.78
38	1007336.62	214964.76
39	1007333.76	215654.08
40	1007336.80	215881.86
41	1007387.66	216051.44
42	1007435.28	216116.56
43	1007471.10	216190.22
44	1007506.66	216239.94
45	1007527.00	216310.16
46	1007588.24	216392.42
47	1007658.02	216454.14
48	1007714.20	216491.86
49	1006078.94	218044.28
50	1006002.12	218163.78
51	1005847.50	218434.50
52	1005069.24	218603.38
53	1004646.06	218707.20
54	1004187.26	218854.08
55	1003580.04	219079.62
56	1002189.82	219655.54
57	1001800.56	218995.86
58	1001307.60	218175.10
59	1000913.26	217488.00
60	1000587.44	216605.74
61	1000431.38	216151.76
62	1000660.08	215977.28
63	1000759.06	215912.28
64	1000710.48	215833.34
65	1000548.54	215624.88
66	1000444.42	215486.56
67	1000351.18	215385.86
68	1000259.16	215275.44

Обозначение характерных точек границы	Координаты, м (система координат МСК-168 (зона 5))	
	X	Y
69	1000205.69	215230.46
70	1000183.29	215198.31
71	1000160.88	215166.18
72	1000111.21	215078.79
73	1000095.92	215062.01
74	1000060.37	215023.00
75	1000040.96	214997.56
76	1000013.14	214961.11
77	999972.78	214915.63
78	999945.33	214884.70
79	999872.70	214819.18
80	999819.45	214774.36
81	999812.18	214768.23
82	999723.80	214680.87
83	999632.60	214622.50
84	999558.78	214583.67
85	999510.37	214554.58
86	999461.96	214525.48
87	999402.66	214486.75
88	999382.09	214473.32
89	999307.06	214416.78
90	999232.02	214360.26
91	999101.30	214301.12
92	999079.87	214269.28
93	999069.16	214253.35
94	999015.31	214215.25
95	998945.72	214166.00
96	998896.54	214139.01
97	998844.06	214110.21
98	998727.66	214010.31
99	998635.66	213931.45
100	998555.77	213864.73
101	998475.88	213798.00
102	998464.93	213784.58
103	998416.54	213725.24
104	998361.37	213676.39
105	998299.89	213621.95
106	998230.88	213524.89
107	998206.66	213496.99

Обозначение характерных точек границы	Координаты, м (система координат МСК-168 (зона 5))	
	X	Y
108	998182.44	213469.08
109	998129.14	213367.16
110	996717.02	213422.88
111	995770.26	213285.70
112	994632.62	213001.78
113	994035.44	212821.74
114	993387.70	212703.68
115	992847.48	212688.68
116	992143.54	212844.32
117	991183.82	213693.16
118	989850.94	214343.44
119	989141.24	214445.52
120	988037.80	214536.18
121	987900.81	213149.46
122	989336.91	213065.68
123	990398.16	212971.28
124	990396.33	212963.74
125	990378.36	212929.69
126	990356.67	212897.95
127	990331.92	212872.25
128	990307.32	212839.44
129	990286.55	212808.32
130	990257.10	212745.91
131	990235.85	212692.64
132	990223.94	212635.69
133	990219.16	212621.85
134	990210.88	212596.86
135	990200.75	212559.15
136	990198.29	212537.48
137	990195.72	212514.84
138	990198.07	212477.49
139	990201.25	212436.62
140	990212.11	212388.01
141	990224.25	212336.38
142	990257.29	212185.90
143	990257.93	212182.95
144	990499.02	212007.16
145	990741.64	211783.10
146	990895.64	211493.50

Обозначение характерных точек границы	Координаты, м (система координат МСК-168 (зона 5))	
	X	Y
147	991029.66	210977.10
148	991159.26	210566.16
149	991315.64	210174.40
150	991457.14	210013.42
151	991620.80	209929.32
152	991969.52	209839.70
153	992109.28	209820.46
154	992271.99	210130.22
155	992304.41	210140.06
156	992598.40	210137.28
157	993066.82	210127.92
158	993202.82	210171.90
159	993536.20	210277.83
160	993786.54	210199.00
161	994017.54	210264.79
162	993968.11	210416.83
163	993930.56	210523.42
164	993906.34	210620.84
165	993923.80	210617.14
166	993956.62	210616.59
167	993983.60	210621.36
168	994014.27	210630.36
169	994058.20	210647.29
170	994102.14	210659.48
171	994138.12	210663.17
172	994159.28	210658.94
173	994185.74	210652.59
174	994208.10	210640.98
175	994216.58	210638.86
176	994236.67	210638.86
177	994267.38	210652.61
178	994341.46	210696.01
179	994407.62	210749.19
180	994472.72	210808.22
181	994526.70	210843.14
182	994591.80	210879.40
183	994632.54	210911.94
184	994692.87	210971.22
185	994753.19	211044.26

Обозначение характерных точек границы	Координаты, м (система координат МСК-168 (зона 5))	
	X	Y
186	994793.42	211089.76
187	994813.54	211100.34
188	994858.84	211114.56
189	994900.34	211139.51
190	994924.68	211173.37
191	994932.08	211181.84
192	994938.44	211182.90
193	994947.96	211178.68
194	994960.67	211164.92
195	994991.36	211110.92
196	995018.88	211068.60
197	995024.36	211063.58
198	995053.58	211036.85
199	995068.62	211023.08
200	995106.74	211005.08
201	995142.72	211006.13
202	995175.54	211014.62
203	995244.33	211048.48
204	995344.88	211091.88
205	995404.16	211135.28
206	995422.41	211170.63
207	995448.61	211248.54
208	995462.38	211300.40
209	995475.08	211323.68
210	995509.18	211353.74
211	995522.94	211361.09
212	995589.38	211396.71
213	995621.13	211424.23
214	995639.13	211461.28
215	995650.78	211502.56
216	995652.66	211547.34
217	995654.02	211579.35
218	995657.47	211704.31
219	995662.41	211783.06
220	995671.96	211860.32
221	995685.69	211997.92
222	995688.85	212043.30
223	995691.00	212079.42
224	995684.66	212255.12

Обозначение характерных точек границы	Координаты, м (система координат МСК-168 (зона 5))	
	X	Y
225	995681.48	212335.55
226	995672.99	212429.76
227	995664.54	212607.57
228	995674.92	212747.28
229	996739.43	212702.21
230	997364.53	212759.75
231	997372.43	212772.92
232	997378.89	212782.26
233	997392.30	212796.14
234	997409.66	212810.98
235	997433.12	212835.40
236	997448.38	212837.44
237	997462.74	212844.14
238	997476.87	212853.00
239	997487.40	212862.10
240	997497.46	212868.32
241	997507.03	212872.87
242	997519.48	212877.66
243	997534.33	212881.49
244	997543.66	212884.36
245	997554.91	212886.99
246	997569.52	212890.11
247	997584.60	212895.14
248	997601.36	212901.36
249	997689.94	212897.29
250	997700.71	212891.55
251	997727.64	212883.95
252	997799.36	212856.46
253	997814.03	212850.83
254	997886.74	212750.05
255	997932.20	212766.66
256	997937.02	212745.79
257	997936.09	212738.45
258	997934.37	212724.85
259	997932.81	212712.48
260	997932.80	212701.56
261	997931.60	212695.48
262	997920.72	212691.83
263	997917.08	212690.62

Обозначение характерных точек границы	Координаты, м (система координат МСК-168 (зона 5))	
	X	Y
264	997907.40	212680.93
265	997898.50	212651.10
266	997896.48	212643.06
267	997890.46	212619.00
268	997888.57	212610.16
269	997885.65	212596.52
270	997879.24	212574.06
271	997864.93	212548.62
272	997864.74	212548.91
273	997858.37	212559.62
274	997861.58	212586.90
275	997859.44	212599.74
276	997856.78	212615.77
277	997856.12	212615.90
278	997854.32	212616.26
279	997805.40	212625.41
280	997829.48	212614.18
281	997839.12	212599.73
282	997829.48	212548.38
283	997831.10	212495.40
284	997833.94	212487.77
285	997834.72	212485.70
286	997844.37	212467.50
287	997855.26	212446.85
288	997857.66	212425.02
289	997849.51	212403.06
290	997841.36	212381.09
291	997818.78	212348.07
292	997808.86	212357.16
293	997804.32	212361.32
294	997797.92	212367.18
295	997784.54	212336.50
296	997774.86	212321.69
297	997770.88	212313.45
298	997766.52	212303.29
299	997765.22	212300.24
300	997762.66	212291.19
301	997761.10	212283.58
302	997759.43	212273.06

Обозначение характерных точек границы	Координаты, м (система координат МСК-168 (зона 5))	
	X	Y
303	997759.85	212266.53
304	997759.76	212259.18
305	997759.76	212259.07
306	997758.70	212246.12
307	997757.14	212238.02
308	997754.96	212226.79
309	997753.96	212220.57
310	997753.96	212215.51
311	997756.89	212211.06
312	997757.18	212208.40
313	997757.58	212204.78
314	997758.26	212198.24
315	997757.96	212194.73
316	997757.72	212191.76
317	997753.84	212185.68
318	997750.12	212177.90
319	997745.60	212162.69
320	997744.96	212160.88
321	997742.00	212152.51
322	997739.44	212143.48
323	997739.35	212142.68
324	997738.63	212136.29
325	997738.37	212130.54
326	997734.45	212123.72
327	997735.21	212115.94
328	997735.28	212115.26
329	997733.59	212109.80
330	997728.99	212103.98
331	997727.47	212099.35
332	997725.94	212094.74
333	997723.04	212083.80
334	997720.30	212074.33
335	997717.44	212061.12
336	997714.33	212050.90
337	997710.34	212043.88
338	997710.22	212042.77
339	997709.12	212032.54
340	997708.88	212029.24
341	997708.68	212026.41

Обозначение характерных точек границы	Координаты, м (система координат МСК-168 (зона 5))	
	X	Y
342	997705.69	212018.46
343	997703.25	212012.40
344	997702.92	212011.56
345	997700.20	211997.81
346	997697.30	211983.73
347	997695.17	211974.82
348	997694.27	211971.05
349	997690.51	211953.68
350	997684.47	211928.86
351	997676.00	211899.94
352	997675.24	211896.64
353	997671.20	211878.91
354	997670.55	211873.77
355	997670.12	211870.35
356	997666.89	211857.68
357	997665.94	211851.81
358	997665.22	211847.40
359	997665.29	211843.19
360	997665.35	211838.98
361	997661.60	211829.32
362	997657.56	211817.22
363	997656.93	211812.94
364	997656.30	211808.68
365	997655.73	211804.05
366	997655.18	211799.42
367	997655.50	211790.82
368	997655.92	211776.92
369	997655.76	211769.38
370	997654.64	211766.76
371	997654.00	211765.26
372	997650.90	211760.92
373	997647.82	211756.58
374	997640.90	211747.06
375	997639.19	211744.23
376	997635.42	211738.00
377	997631.03	211729.51
378	997629.92	211727.35
379	997627.02	211716.14
380	997626.20	211713.06

Обозначение характерных точек границы	Координаты, м (система координат МСК-168 (зона 5))	
	X	Y
381	997624.51	211706.68
382	997621.69	211700.90
383	997618.69	211697.29
384	997617.32	211695.66
385	997613.38	211682.57
386	997613.06	211675.71
387	997612.33	211674.38
388	997610.27	211670.58
389	997608.61	211664.17
390	997607.98	211661.74
391	997607.33	211659.72
392	997605.56	211654.16
393	997601.88	211646.14
394	997599.90	211641.80
395	997597.66	211634.56
396	997594.48	211627.83
397	997588.77	211622.01
398	997586.81	211613.79
399	997585.35	211609.23
400	997584.04	211605.13
401	997579.28	211595.41
402	997574.84	211588.10
403	997575.02	211581.71
404	997569.66	211574.06
405	997566.98	211570.24
406	997557.21	211550.61
407	997556.99	211550.18
408	997546.98	211530.58
409	997549.06	211526.13
410	997545.98	211518.31
411	997543.36	211510.67
412	997537.36	211504.12
413	997535.20	211496.23
414	997533.90	211487.85
415	997534.26	211487.25
416	997538.14	211480.84
417	997542.16	211479.08
418	997546.92	211476.84
419	997548.64	211476.04

Обозначение характерных точек границы	Координаты, м (система координат МСК-168 (зона 5))	
	X	Y
420	997547.16	211469.13
421	997546.89	211467.92
422	997544.58	211464.37
423	997542.26	211460.83
424	997538.04	211452.81
425	997535.25	211453.24
426	997533.74	211453.48
427	997527.16	211454.44
428	997521.38	211452.66
429	997517.98	211442.78
430	997516.27	211435.34
431	997517.26	211429.39
432	997518.44	211422.26
433	997518.44	211412.24
434	997442.70	211288.51
435	997375.94	211171.08
436	997362.32	211149.64
437	997339.58	211113.89
438	997292.82	211015.15
439	997251.26	210916.39
440	997248.66	210900.81
441	997246.06	210885.22
442	997261.66	210859.24
443	997261.66	210838.44
444	997246.06	210838.44
445	997240.86	210831.51
446	997230.48	210817.65
447	997212.01	210822.28
448	997209.70	210822.86
449	997198.79	210797.38
450	997194.12	210786.48
451	997168.13	210729.30
452	997131.78	210625.36
453	997131.78	210563.00
454	997126.89	210542.22
455	997110.99	210474.63
456	997116.19	210448.65
457	997110.99	210433.06
458	997074.64	210417.48

Обозначение характерных точек границы	Координаты, м (система координат МСК-168 (зона 5))	
	X	Y
459	997038.25	210303.13
460	997033.37	210259.10
461	997027.88	210209.58
462	997069.44	210178.40
463	997043.47	210165.41
464	997017.50	210152.41
465	996960.34	210048.48
466	996917.16	209958.15
467	996903.20	209928.94
468	996856.43	209793.80
469	996824.08	209720.23
470	996799.30	209663.87
471	996773.63	209622.15
472	996757.74	209596.32
473	996734.01	209494.63
474	996721.36	209440.40
475	996712.01	209337.45
476	996710.98	209326.04
477	996707.52	209274.07
478	996700.59	209170.13
479	996698.00	209120.76
480	996695.39	209071.38
481	996687.52	209019.42
482	996669.42	208899.88
483	996674.62	208603.64
484	996674.62	208499.70
485	996677.26	208383.39
486	996669.82	208293.97
487	996656.78	208215.71
488	996654.92	208204.54
489	996634.19	208186.40
490	996595.32	208152.38
491	996543.18	208100.19
492	996531.26	208064.44
493	996528.28	208055.50
494	996517.10	208036.87
495	996505.94	208018.24
496	996472.40	207995.86
497	996461.24	207988.42

Обозначение характерных точек границы	Координаты, м (система координат МСК-168 (зона 5))	
	X	Y
498	996457.51	207985.43
499	996423.98	207958.61
500	996401.64	207898.99
501	996275.00	207809.56
502	996155.81	207705.24
503	996058.98	207660.52
504	995947.24	207645.62
505	995895.10	207653.06
506	995812.09	207659.98
507	995805.69	207660.52
508	995788.31	207669.21
509	995701.42	207712.68
510	995582.22	207809.56
511	995507.74	207794.66
512	995455.59	207779.76
513	995420.82	207768.15
514	995410.89	207764.83
515	995343.86	207749.94
516	995239.55	207727.58
517	995214.47	207720.89
518	995194.11	207715.46
519	995127.82	207697.77
520	994770.28	207533.82
521	994700.60	207484.25
522	994435.04	207295.34
523	994084.94	207041.98
524	993637.55	206597.19
525	993451.76	206371.26
526	993347.00	206175.91
527	993245.41	206040.41
528	993230.88	206021.03
529	993205.03	205988.71
530	993076.06	205827.42
531	992974.45	205691.88
532	992872.86	205556.36
533	992727.71	205343.40
534	992668.46	205219.89
535	992611.60	205101.37
536	992466.46	204772.23

Обозначение характерных точек границы	Координаты, м (система координат МСК-168 (зона 5))	
	X	Y
537	992449.72	204728.29
538	992389.03	204568.96
539	992253.58	204297.90
540	992190.68	204157.54
541	992127.78	204017.17
542	992011.52	203759.92
543	991978.37	203781.44
544	991964.10	203790.72
545	991666.36	203984.10
546	991640.88	204000.64
547	991458.46	204119.14
548	991368.78	204177.37
549	991342.02	204172.65
550	991261.86	204158.56
551	990854.02	204061.77
552	990757.76	204038.96
553	990749.23	204026.06
554	990438.66	203556.47
555	990249.38	203286.99
556	989956.59	202870.07
557	989756.30	202603.31
558	989668.05	202508.14
559	989450.57	202262.06
560	989172.44	201947.30
561	988816.00	201761.74
562	988420.54	201852.77
563	987722.90	202012.55
564	987679.46	202022.50
565	987578.60	202045.59
566	987500.62	202063.48
567	987409.66	202083.12
568	987327.88	202100.80
569	987040.70	202162.88
570	986905.20	202193.94
571	986793.87	202219.45
572	986683.48	202244.76
573	986665.60	202248.86
574	986222.86	202343.76
575	986202.53	202348.13

Обозначение характерных точек границы	Координаты, м (система координат МСК-168 (зона 5))	
	X	Y
576	986196.36	202349.46
577	985844.44	202424.90
578	985789.72	202161.41
579	985572.72	201950.64
580	985469.02	201849.90
581	985374.26	201761.63
582	985315.28	201699.53
583	985313.76	201697.91
584	985161.96	201561.26
585	985191.26	201570.02
586	985208.50	201575.18
587	985232.47	201577.25
588	985282.50	201581.57
589	985352.16	201579.78
590	985386.53	201578.90
591	985427.26	201579.03
592	985468.00	201579.16
593	985480.90	201575.53
594	985493.80	201571.90
595	985537.36	201565.44
596	985574.46	201554.14
597	985649.66	201537.92
598	985658.62	201536.53
599	985725.61	201526.18
600	985805.50	201514.42
601	985939.42	201487.00
602	985968.84	201484.04
603	985983.47	201479.25
604	985990.79	201476.86
605	986036.52	201461.91
606	986105.42	201447.81
607	986140.68	201437.63
608	986159.48	201427.45
609	986208.02	201416.48
610	986249.52	201398.46
611	986291.82	201389.06
612	986305.13	201372.62
613	986307.32	201372.44
614	986334.88	201370.26

Обозначение характерных точек границы	Координаты, м (система координат МСК-168 (зона 5))	
	X	Y
615	986376.40	201348.32
616	986386.58	201335.78
617	986407.72	201333.44
618	986464.64	201313.70
619	986567.47	201228.46
620	986582.54	201217.65
621	986614.46	201194.75
622	986673.22	201155.24
623	986710.00	201130.52
624	986744.45	201119.54
625	986747.01	201117.37
626	986780.50	201088.99
627	986807.89	201063.13
628	986850.11	201036.03
629	986860.38	201029.44
630	986885.43	201016.90
631	986910.49	201004.38
632	986926.55	200991.20
633	986949.64	200972.26
634	987090.60	200879.02
635	987118.90	200851.84
636	987146.08	200825.74
637	987189.29	200784.24
638	987199.05	200777.88
639	987204.96	200774.04
640	987226.10	200754.46
641	987232.36	200738.78
642	987266.81	200704.31
643	987284.04	200687.07
644	987313.58	200664.14
645	987336.52	200646.34
646	987376.46	200613.44
647	987363.13	200599.34
648	987418.24	200547.80
649	987451.63	200510.02
650	987493.14	200476.72
651	987534.64	200443.41
652	987548.10	200432.20
653	987641.93	200354.10

Обозначение характерных точек границы	Координаты, м (система координат МСК-168 (зона 5))	
	X	Y
654	987693.62	200282.02
655	987755.50	200234.24
656	987809.79	200211.25
657	987836.94	200199.75
658	987926.20	200183.31
659	988029.60	200180.96
660	988100.06	200193.49
661	988123.82	200200.55
662	988171.34	200214.66
663	988258.26	200249.12
664	988271.57	200263.22
665	988347.54	200314.91
666	988389.77	200349.26
667	988397.66	200355.68
668	990068.42	200675.61
669	990484.92	200701.82
670	990673.20	200795.63
671	990758.90	200849.74
672	990827.02	200891.90
673	990879.00	200925.63
674	990909.22	200944.61
675	990945.04	200963.57
676	990987.87	200982.55
677	991031.44	201000.14
678	991067.26	201014.88
679	991096.06	201027.53
680	991126.96	201040.88
681	991159.26	201054.24
682	991189.48	201066.88
683	991222.49	201078.82
684	991253.40	201087.97
685	991269.56	201088.68
686	991287.81	201080.93
687	991303.72	201071.71
688	991856.16	201492.72
689	991859.60	201506.07
690	991864.50	201517.54
691	991870.44	201530.44
692	991881.67	201540.96

Обозначение характерных точек границы	Координаты, м (система координат МСК-168 (зона 5))	
	X	Y
693	991895.88	201562.54
694	991909.48	201581.82
695	991926.52	201603.40
696	991937.30	201619.86
697	991953.73	201643.70
698	991984.96	201680.02
699	992020.88	201717.14
700	992038.86	201739.64
701	992075.74	201777.09
702	992106.38	201809.46
703	992153.47	201854.86
704	992186.38	201889.48
705	992220.98	201919.58
706	992238.59	201933.44
707	992277.72	201965.56
708	992332.76	202014.93
709	992364.00	202043.52
710	992392.95	202064.26
711	992470.05	202132.18
712	992518.85	202169.34
713	992558.58	202196.01
714	992576.18	202213.59
715	992615.47	202238.76
716	992673.76	202268.10
717	992807.00	202369.40
718	992830.92	202408.64
719	992836.98	202418.53
720	992856.20	202449.88
721	992884.12	202491.56
722	992898.08	202512.39
723	992941.27	202572.25
724	992961.57	202597.91
725	992989.16	202632.78
726	992999.04	202649.40
727	993005.78	202660.72
728	993017.29	202676.70
729	993088.21	202775.12
730	993115.15	202808.04
731	993142.08	202840.95

Обозначение характерных точек границы	Координаты, м (система координат МСК-168 (зона 5))	
	X	Y
732	993245.12	202946.71
733	993342.84	203043.15
734	993440.58	203139.60
735	993584.18	203268.64
736	993584.77	203276.90
737	993585.51	203287.26
738	993660.88	203366.30
739	993695.87	203402.99
740	993704.19	203407.39
741	993718.47	203414.96
742	993737.09	203439.06
743	993741.07	203444.21
744	993755.72	203482.80
745	993811.56	203536.02
746	993819.36	203536.66
747	993827.50	203537.33
748	993868.72	203605.17
749	993956.46	203696.95
750	993961.36	203699.52
751	993987.08	203712.93
752	994046.90	203775.46
753	994076.16	203815.36
754	994145.30	203885.86
755	994166.57	203891.18
756	994200.31	203926.95
757	994233.06	203961.67
758	994275.60	204006.92
759	994283.58	204025.54
760	994308.85	204041.50
761	994325.64	204059.28
762	994331.46	204065.44
763	994346.74	204082.73
764	994362.04	204100.04
765	994369.32	204105.70
766	994385.96	204118.66
767	994388.62	204130.61
768	994399.28	204145.26
769	994409.25	204147.76
770	994415.22	204149.26

Обозначение характерных точек границы	Координаты, м (система координат МСК-168 (зона 5))	
	X	Y
771	994463.29	204195.82
772	994537.46	204274.30
773	994538.88	204275.80
774	994557.78	204305.62
775	994587.58	204345.60
776	994606.22	204367.29
777	994654.44	204423.39
778	994668.25	204428.12
779	994682.05	204432.84
780	994728.27	204485.90
781	994731.46	204489.56
782	994739.01	204498.30
783	994842.65	204618.24
784	994882.50	204664.59
785	994940.76	204732.37
786	994984.72	204786.24
787	995011.98	204819.64
788	995051.24	204872.70
789	995082.47	204911.96
790	995096.86	204931.45
791	995117.36	204959.21
792	995147.16	204995.57
793	995168.22	205024.66
794	995199.47	205067.55
795	995235.78	205115.98
796	995253.97	205140.25
797	995288.88	205191.16
798	995320.12	205236.22
799	995357.17	205290.76
800	995400.06	205346.74
801	995409.99	205362.74
802	995452.38	205431.07
803	995506.16	205511.78
804	995551.22	205579.40
805	995581.02	205635.38
806	995610.81	205691.35
807	995629.53	205723.63
808	995674.04	205800.42
809	995739.44	205902.91

Обозначение характерных точек границы	Координаты, м (система координат МСК-168 (зона 5))	
	X	Y
810	995751.95	205923.93
811	995759.80	205937.10
812	995761.87	205942.30
813	995762.70	205944.37
814	995775.06	205951.63
815	995785.68	205967.24
816	995831.00	206033.79
817	995860.08	206080.31
818	995868.44	206097.77
819	995876.80	206115.22
820	995886.96	206138.48
821	996018.78	206354.88
822	996036.65	206384.23
823	996079.58	206464.90
824	996099.37	206495.91
825	996144.44	206566.52
826	996155.10	206589.01
827	996157.98	206595.08
828	996190.12	206649.16
829	996190.41	206649.66
830	996225.81	206699.81
831	996255.30	206745.56
832	996264.14	206758.83
833	996278.90	206780.96
834	996284.12	206789.48
835	996306.91	206826.69
836	996324.81	206855.33
837	996329.04	206862.10
838	996340.56	206878.86
839	996345.26	206885.70
840	996352.62	206896.04
841	996361.46	206909.31
842	996370.32	206922.57
843	996386.54	206956.52
844	996401.28	206971.25
845	996407.18	206980.11
846	996413.09	206988.96
847	996424.87	207009.61
848	996433.73	207021.80

Обозначение характерных точек границы	Координаты, м (система координат МСК-168 (зона 5))	
	X	Y
849	996448.48	207042.07
850	996454.37	207053.88
851	996457.34	207078.96
852	996464.69	207086.34
853	996475.01	207099.62
854	996485.33	207127.64
855	996529.58	207205.84
856	996566.45	207269.27
857	996572.33	207286.98
858	996570.70	207292.72
859	996569.40	207297.30
860	996572.33	207297.30
861	996585.62	207306.16
862	996591.44	207310.81
863	996607.74	207323.85
864	996615.57	207330.83
865	996621.00	207335.66
866	996626.90	207359.25
867	996635.76	207374.02
868	996659.36	207400.56
869	996675.56	207419.74
870	996691.78	207441.13
871	996708.01	207462.51
872	996733.04	207492.34
873	996738.97	207499.42
874	996752.99	207516.38
875	996767.00	207533.34
876	996812.64	207588.15
877	996815.15	207589.84
878	996846.62	207614.47
879	996862.94	207627.36
880	996874.64	207636.60
881	996891.36	207650.37
882	996899.72	207657.25
883	996915.19	207667.59
884	996930.68	207677.92
885	996943.69	207683.12
886	996974.92	207695.61
887	996992.61	207705.73

Обозначение характерных точек границы	Координаты, м (система координат МСК-168 (зона 5))	
	X	Y
888	996995.56	207707.42
889	997038.32	207723.64
890	997047.80	207729.96
891	997051.60	207732.50
892	997086.98	207738.40
893	997113.54	207750.19
894	997121.02	207762.58
895	997134.70	207785.21
896	997143.83	207776.06
897	997172.96	207781.05
898	997215.38	207802.70
899	997291.08	207851.80
900	997340.80	207863.50
901	997407.78	207924.16
902	997460.10	207971.22
903	997506.32	208012.77
904	997583.02	208083.10
905	997608.78	208113.93
906	997652.00	208137.50
907	997750.78	208252.68
908	997821.40	208349.08
909	997861.84	208390.08
910	997884.60	208420.73
911	997922.12	208474.13
912	997946.78	208514.50
913	997969.56	208551.30
914	998076.92	208698.78
915	998164.00	208854.16
916	998176.98	208925.08
917	998172.75	208927.04
918	998141.68	208941.65
919	998116.26	208960.05
920	998115.40	209025.77
921	998110.58	209175.08
922	998130.04	209288.26
923	998163.94	209399.62
924	998248.84	209598.36
925	998333.92	209696.90
926	998679.38	210022.54

Обозначение характерных точек границы	Координаты, м (система координат МСК-168 (зона 5))	
	X	Y
927	998693.53	210029.17
928	998713.92	210022.15
929	998747.36	210011.13
930	998786.32	209998.30
931	998837.98	209985.46
932	998872.88	209971.80
933	998901.15	209958.54
934	998935.16	209951.50
935	998947.96	209944.40
936	998975.34	209931.16
937	999005.36	209924.95
938	999039.12	209907.30
939	999071.50	209897.14
940	999112.60	209886.12
941	999168.76	209871.06
942	999233.30	209862.04
943	999237.89	209860.43
944	999250.14	209843.79
945	999248.85	209840.42
946	999255.70	209838.93
947	999359.10	209831.60
948	999383.19	209783.20
949	999407.75	209756.75
950	999425.90	209742.26
951	999426.66	209741.66
952	999427.54	209741.34
953	999441.76	209736.03
954	999455.02	209739.82
955	999468.22	209749.28
956	999492.24	209772.54
957	999511.99	209768.29
958	999510.60	209727.36
959	999526.12	209712.55
960	999545.88	209717.50
961	999565.62	209745.01
962	999598.08	209728.08
963	999655.94	209723.84
964	999677.06	209726.30
965	999684.61	209733.87

Обозначение характерных точек границы	Координаты, м (система координат МСК-168 (зона 5))	
	X	Y
966	999684.61	209741.44
967	999682.73	209747.10
968	999669.50	209760.29
969	999671.40	209771.66
970	999677.08	209783.00
971	999684.64	209790.59
972	999707.30	209805.74
973	999718.63	209811.44
974	999734.98	209816.97
975	999761.56	209820.84
976	999782.38	209818.95
977	999805.03	209809.55
978	999812.60	209798.21
979	999812.60	209784.98
980	999797.48	209762.28
981	999765.30	209742.20
982	999756.41	209728.32
983	999767.41	209715.38
984	999789.30	209713.26
985	999832.34	209709.74
986	999885.26	209719.25
987	999934.41	209732.56
988	999970.31	209745.84
989	999991.11	209753.45
990	1000010.15	209754.88
991	1000026.38	209743.60
992	1000024.26	209734.42
993	1000008.74	209716.07
994	999962.18	209697.02
995	999948.86	209684.88
996	999882.02	209648.96
997	999857.42	209643.26
998	999851.75	209633.79
999	999851.75	209626.26
1000	999855.53	209622.48
1001	999864.97	209618.69
1002	999876.32	209618.71
1003	999889.54	209622.52
1004	999906.56	209622.54

Обозначение характерных точек границы	Координаты, м (система координат МСК-168 (зона 5))	
	X	Y
1005	1000243.26	209560.96
1006	1000474.24	209562.26
1007	1000686.18	209574.36
1008	1000746.56	209576.70
1009	1000800.68	209584.32
1010	1000859.06	209596.84
1011	1000895.78	209595.62
1012	1000933.66	209587.28
1013	1000995.22	209574.12
1014	1001066.64	209567.42
1015	1001165.74	209563.88
1016	1001240.36	209567.40
1017	1001309.62	209571.50
1018	1001334.82	209573.22
1019	1001410.62	209579.72
1020	1001566.88	209599.10
1021	1001610.36	209597.44
1022	1001695.62	209576.96
1023	1001719.50	209566.06
1024	1001734.42	209568.64
1025	1001730.54	209587.26
1026	1001745.88	209587.28
1027	1001774.04	209565.68
1028	1001788.54	209568.26
1029	1001786.80	209582.18
1030	1001775.70	209593.94
1031	1001787.20	209599.52
1032	1001842.20	209580.30
1033	1001907.02	209554.24
1034	1001953.08	209542.72
1035	1002272.64	209567.40
1036	1002434.56	209582.96
1037	1002681.64	209637.98
1038	1002964.62	209677.42
1039	1003225.34	209684.68
1040	1003661.74	209671.70
1041	1003966.86	209678.48
1042	1004186.16	209659.54
1043	1004233.42	209644.22

Обозначение характерных точек границы	Координаты, м (система координат МСК-168 (зона 5))	
	X	Y
1044	1004415.85	209576.05
1045	1005126.10	209188.73
1	1005847.58	209005.60

Площадь муниципального образования 11440,09 га.

Приложение 14
к Закону края
от 27 февраля 2025 г. № 9-3665

Приложение 14
к Закону края
от 25 февраля 2005 г. № 13-3110

**Текстовое описание местоположения границ
муниципального образования Недокурский сельсовет**

По смежеству с землями межселенной территории
муниципального образования Кежемский район

Граница муниципального образования Недокурский сельсовет по смежеству с землями межселенной территории муниципального образования Кежемский район проходит от узловой точки 1 до узловой точки 1 протяженностью 96348,82 м.

От точки 1 – узловой точки пересечения границ муниципального образования Недокурский сельсовет и межселенной территории муниципального образования Кежемский район граница идет на северо-восток извилистой линией 8055,50 м по правому берегу реки Ангара вверх по течению до точки 48.

От точки 48 граница следует на юго-восток прямой линией 2254,79 м, пересекая реку Ангара, до левого берега реки Ангара (точка 49). Затем граница проходит на юго-восток прямой линией 453,83 м по лесу до точки 51. Далее граница идет на юго-восток ломаной линией 3866,38 м по лесу, пересекая реки Сухая Речка, Глинка, до точки 56.

От точки 56 граница следует в юго-западном направлении ломаной линией 3936,15 м по лесу до точки 61. Затем граница проходит на северо-запад прямой линией 406,07 м по лесу до реки Ангара (точка 63). Далее граница идет на юго-запад плавной линией 3712,83 м по левому берегу реки Ангара вниз по течению до точки 109.

От точки 109 граница следует общим направлением на юго-восток извилистой линией 10674,37 м по лесу, пересекая лесные дороги, реку Недокура, реку Шимикич и линию электропередачи, до точки 120. Затем граница проходит на юго-запад прямой линией 1393,47 м по лесу до точки 121. Далее граница идет на север прямой линией 2503,98 м по лесу до точки 123.

От точки 123 граница следует на юго-запад извилистой линией 843,28 м по лесу до точки 142. Затем граница проходит на северо-запад извилистой линией 3242,32 м по лесу до точки 153. Далее граница идет общим направлением на северо-восток ломаной линией 2141,67 м по лесу до точки 161.

От точки 161 граница следует на юго-восток прямой линией 373,27 м по лесу до точки 164. Затем граница проходит в северо-восточном направлении извилистой линией 3536,14 м по лесу, сенокосу до точки 228. Далее граница идет на север ломаной линией 1693,21 м по сенокосу, лесу до точки 230.

От точки 230 граница следует плавной линией 631,33 м по лесу, огибая пристань: на северо-восток до точки 248, на северо-запад до реки Ангара (точка 255). Затем граница проходит на юго-запад извилистой линией 12272,18 м по левому берегу реки Ангара вниз по течению до точки 542. Далее граница идет на юго-восток прямой линией 766,41 м по лесу, пересекая протоку Взвозовая Курья, до лесной дороги (точка 548).

От точки 548 граница следует в юго-западном направлении ломаной линией 3657,57 м по лесной дороге до точки 561. Затем граница проходит на юго-восток прямой линией 3044,72 м по лесу, пересекая лесные дороги, до реки Курейская (точка 577). Далее граница идет на юго-запад ломаной линией 1137,81 м по середине реки Курейская вниз по течению до реки Ангара (точка 584).

От точки 584 граница следует общим направлением на северо-запад плавной линией 3766,67 м по левому берегу реки Ангара вверх по течению до точки 667. Затем граница проходит на северо-восток ломаной линией 2118,44 м, пересекая реку Ангара, до безымянного острова (точка 669).

От точки 669 граница идет на северо-восток ломаной линией 917,12 м по восточному берегу безымянного острова до точки 687. Далее граница следует прямой линией 694,58 м, пересекая реку Ангара, до острова Тургенев (точка 688). Затем граница проходит на северо-восток ломаной линией 8354,56 м по восточному берегу острова Тургенев до безымянной протоки реки Ангара (точка 895).

От точки 895 граница идет на северо-восток плавной линией 1673,63 м по безымянной протоке реки Ангара вверх по течению до точки 927. Далее граница следует общим направлением на север извилистой линией 6673,19 м через остров Тургенев по лесу, пастбищу, пересекая озеро Окунячье, до реки Ангара (точка 1044).

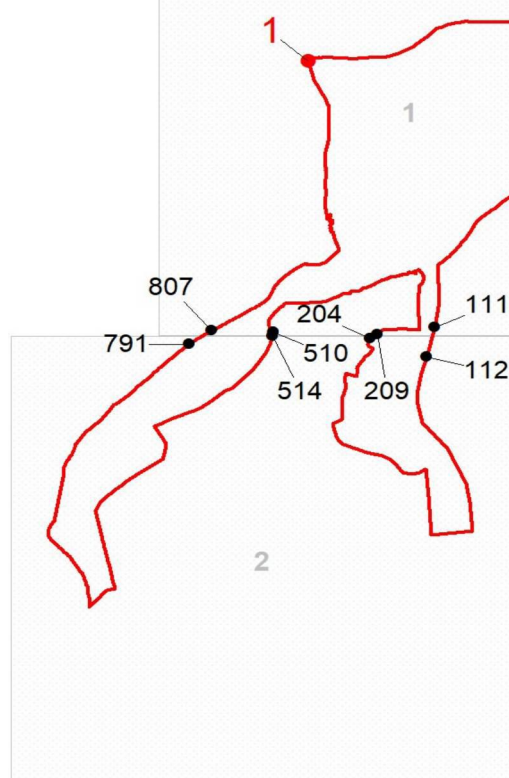
От точки 1044 граница проходит на северо-запад ломаной линией 1553,35 м, пересекая реку Ангара до ее правого берега, до точки 1 – узловой точки пересечения границ межселенной территории муниципального образования Кежемский район и муниципального образования Недокурский сельсовет.

Графическое отображение местоположения границ муниципального образования Недокурский сельсовет

Раздел I. Обзорная схема местоположения границ муниципального образования

Описание смежеств:

1 – 1 межселенная территория муниципального образования Кежемский район



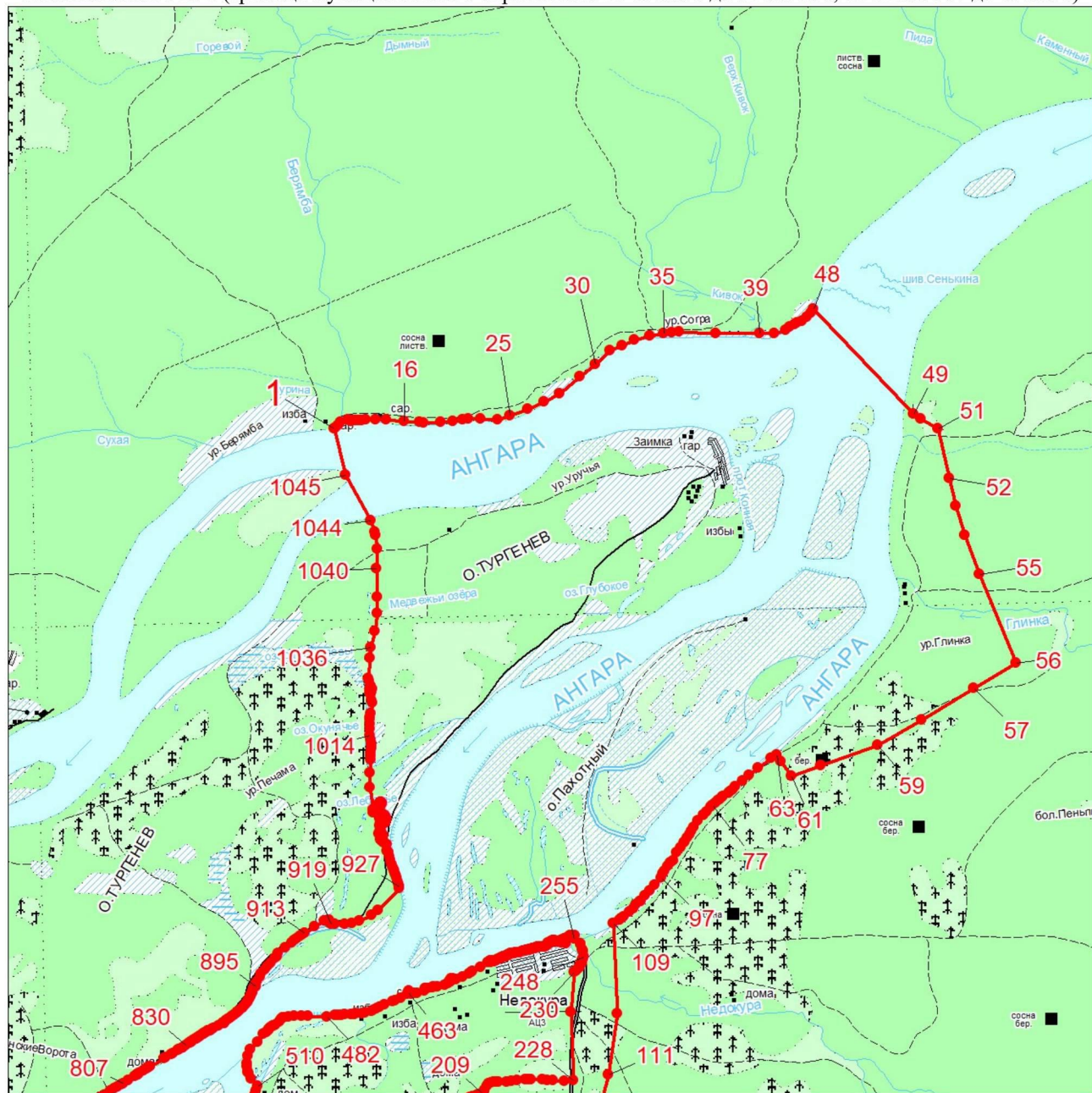
Масштаб 1:200000

Используемые условные знаки и обозначения:

	Граница муниципального образования
	Узловая точка границы муниципального образования и ее номер
	Поворотная точка границы муниципального образования и ее номер
	Номер выносного листа обзорной схемы местоположения границ муниципального образования

Раздел II. Выносные листы обзорной схемы местоположения границ муниципального образования

Выносной лист № 1 (граница муниципального образования от точки 1 до точки 111, от точки 807 до точки 1)



Масштаб 1:100000

Условные обозначения:



Граница муниципального образования

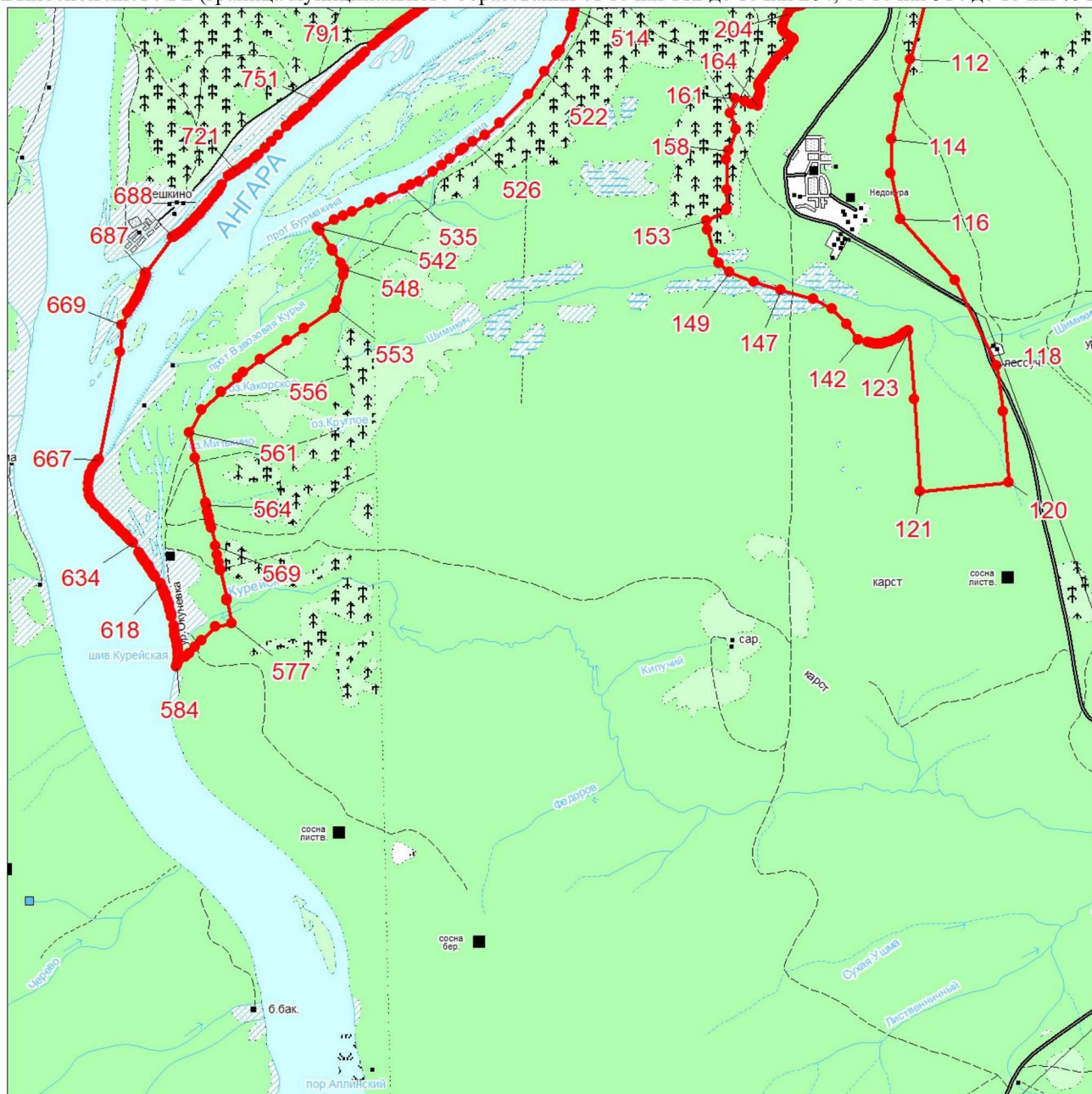


Характерная точка границы муниципального образования




Надписи номеров характерных точек границы муниципального образования

Выносной лист № 2 (граница муниципального образования от точки 112 до точки 204, от точки 514 до точки 791)



Масштаб 1:100000

Условные обозначения:



Граница муниципального образования

Характерная точка границы муниципального образования

Надписи номеров характерных точек границы муниципального образования

Приложение 16
к Закону края
от 27 февраля 2025 г. № 9-3665

Приложение 16
к Закону края
от 25 февраля 2005 г. № 13-3110

**Координаты характерных точек границ
муниципального образования Тагарский сельсовет**

Обозначение характерных точек границы	Координаты, м (система координат МСК-168 (зона 5))	
	X	Y
1	1007559.42	112239.64
2	1008554.34	113501.10
3	1010797.06	116891.08
4	1011717.70	119130.30
5	1011953.18	120352.90
6	1011890.46	121925.48
7	1011157.90	124901.90
8	1008788.88	131332.64
9	1004700.70	142424.04
10	1004074.36	144348.48
11	1004063.24	144454.78
12	1003917.97	144682.77
13	1003860.68	144763.79
14	1003855.42	144771.24
15	1003410.72	145400.98
16	1002944.40	145454.93
17	1002972.40	145336.72
18	1003010.40	145208.85
19	1003016.40	145141.79
20	1002987.39	145100.48
21	1002949.40	145110.29
22	1002927.40	145171.04
23	1002898.89	145257.34
24	1002873.40	145346.84
25	1002832.39	145414.15
26	1002793.89	145417.52
27	1002735.89	145357.29
28	1002674.90	145261.84
29	1002600.89	145163.34

Обозначение характерных точек границы	Координаты, м (система координат МСК-168 (зона 5))	
	X	Y
30	1002523.90	145096.71
31	1002452.90	145010.96
32	1002363.39	144931.65
33	1002260.89	144922.65
34	1002158.39	144939.17
35	1002097.40	144939.53
36	1002078.39	144907.73
37	1002071.40	144792.78
38	1002048.39	144687.53
39	1002047.89	144550.23
40	1002053.89	144384.09
41	1002065.90	144243.54
42	1001986.84	144104.60
43	1001940.92	143998.80
44	1001913.78	143936.92
45	1001874.12	143853.08
46	1001826.10	143755.28
47	1001788.54	143665.44
48	1001721.70	143553.70
49	1001446.14	142982.82
50	1001337.58	142753.28
51	1001158.00	142407.98
52	1000957.58	141996.80
53	1000773.92	141583.60
54	1000654.90	141342.08
55	1000533.82	141092.58
56	1000400.22	140805.14
57	1000291.68	140565.60
58	1000101.74	140146.40
59	1000049.54	140040.60
60	999628.39	139138.11
61	999656.40	139134.10
62	999687.05	139131.13
63	999749.40	139125.28
64	999806.40	139108.21
65	999842.36	139098.50
66	999589.86	138618.31
67	999565.92	138570.54
68	999543.44	138525.65

Обозначение характерных точек границы	Координаты, м (система координат МСК-168 (зона 5))	
	X	Y
69	999469.67	138395.52
70	999459.88	138337.04
71	999562.80	138303.82
72	999665.74	138273.35
73	999721.14	138258.24
74	999761.44	138247.26
75	999787.55	138239.23
76	999836.83	138224.07
77	999907.87	138202.32
78	1000067.98	138151.84
79	1000068.21	138151.75
80	1000068.81	138151.57
81	1000119.55	138134.17
82	1000219.12	138090.75
83	1000247.26	138078.70
84	1000290.74	138060.08
85	1000331.27	138031.80
86	1000346.30	138021.31
87	1000442.16	137988.47
88	1000514.04	137943.25
89	1000591.53	137912.14
90	1000601.22	137909.84
91	1000642.16	137900.16
92	1000666.51	137889.38
93	1000717.75	137866.72
94	1000732.84	137859.55
95	1000790.32	137832.23
96	1000864.24	137787.53
97	1000878.86	137778.70
98	1000977.36	137729.84
99	1001007.44	137715.96
100	1001072.37	137687.69
101	1001146.98	137646.00
102	1001181.42	137619.61
103	1001189.47	137613.44
104	1001228.16	137592.36
105	1001259.26	137573.44
106	1001290.36	137554.51
107	1001353.45	137519.99

Обозначение характерных точек границы	Координаты, м (система координат МСК-168 (зона 5))	
	X	Y
108	1001385.37	137497.03
109	1001431.93	137464.17
110	1001432.18	137463.99
111	1001495.36	137428.55
112	1001504.65	137421.20
113	1001593.86	137350.58
114	1001660.24	137295.50
115	1001694.72	137269.52
116	1001737.72	137237.13
117	1001775.51	137208.64
118	1001782.98	137203.02
119	1001787.33	137200.88
120	1001800.04	137194.67
121	1001847.88	137155.54
122	1001895.72	137116.40
123	1002020.42	136997.52
124	1002124.82	136890.22
125	1002216.20	136805.86
126	1002255.39	136750.63
127	1002319.04	136660.92
128	1002361.48	136609.44
129	1002445.38	136474.40
130	1002510.29	136386.66
131	1002510.48	136386.40
132	1002545.70	136342.98
133	1002656.02	136135.24
134	1002706.14	136029.92
135	1002721.71	136002.43
136	1002740.13	135969.89
137	1002749.13	135924.72
138	1002760.68	135889.31
139	1002792.74	135823.36
140	1002858.69	135750.10
141	1002893.96	135713.36
142	1002944.74	135751.32
143	1003037.30	135820.49
144	1003087.28	135750.84
145	1003206.48	135571.24
146	1003311.58	135435.59

Обозначение характерных точек границы	Координаты, м (система координат МСК-168 (зона 5))	
	X	Y
147	1003290.25	135400.12
148	1003297.54	135391.78
149	1003367.82	135264.76
150	1003475.78	135126.66
151	1003581.66	134976.60
152	1003693.76	134793.56
153	1003701.57	134797.60
154	1003724.62	134810.99
155	1003758.56	134744.31
156	1003765.65	134730.36
157	1003809.18	134749.82
158	1003850.21	134670.43
159	1003810.52	134653.40
160	1003791.31	134642.44
161	1003787.46	134640.56
162	1003893.64	134467.18
163	1004044.10	134255.32
164	1004176.18	134071.22
165	1004245.40	133962.18
166	1004322.96	133864.12
167	1004418.38	133716.06
168	1004541.02	133564.94
169	1004703.48	133361.80
170	1004785.24	133260.72
171	1004840.84	133157.70
172	1004954.08	132980.64
173	1005118.66	132758.52
174	1005278.04	132509.42
175	1005463.20	132205.94
176	1005585.32	132002.26
177	1005649.18	131881.69
178	1005691.07	131904.17
179	1005786.18	131717.87
180	1005737.26	131688.94
181	1005802.54	131527.26
182	1005909.64	131250.30
183	1006120.72	130670.42
184	1006183.80	130440.52
185	1006253.24	130136.66

Обозначение характерных точек границы	Координаты, м (система координат МСК-168 (зона 5))	
	X	Y
186	1006269.14	129977.78
187	1006283.76	129717.07
188	1006285.78	129694.76
189	1006286.70	129665.95
190	1006298.00	129500.18
191	1006297.06	129445.69
192	1006300.34	129340.36
193	1006297.47	129206.33
194	1006293.87	129090.42
195	1006300.96	128811.84
196	1006312.96	128418.20
197	1006314.34	128144.46
198	1006313.44	128026.58
199	1006313.54	127948.66
200	1006290.76	127760.88
201	1006291.92	127665.98
202	1006287.82	127595.06
203	1006261.72	127544.16
204	1006251.40	127431.28
205	1006243.12	127365.36
206	1006229.34	127233.55
207	1006219.32	127137.64
208	1006215.32	126990.80
209	1006230.02	126955.80
210	1006262.46	126954.72
211	1006398.46	127004.40
212	1006451.82	127014.28
213	1006519.30	126886.18
214	1006542.98	126777.66
215	1006588.30	126657.32
216	1006599.96	126548.42
217	1006650.98	126424.36
218	1006591.87	126400.90
219	1006604.62	126368.94
220	1006689.91	126155.03
221	1006670.65	126147.90
222	1006665.41	126148.22
223	1006684.22	126079.56
224	1006699.88	126051.25

Обозначение характерных точек границы	Координаты, м (система координат МСК-168 (зона 5))	
	X	Y
225	1006789.03	125923.71
226	1006872.46	125790.72
227	1006913.26	125723.25
228	1006955.46	125661.50
229	1007011.12	125585.45
230	1007105.06	125449.26
231	1007148.13	125382.23
232	1007187.35	125342.30
233	1007246.73	125254.55
234	1007260.30	125229.83
235	1007634.98	124605.52
236	1007748.09	124408.70
237	1007849.91	124251.83
238	1007876.79	124209.60
239	1007983.14	124045.32
240	1008096.34	123911.22
241	1008166.89	123740.48
242	1008333.86	123538.45
243	1008467.91	123279.67
244	1008565.14	123052.89
245	1008649.00	122829.32
246	1008710.57	122612.00
247	1008793.08	122435.18
248	1008843.50	122281.22
249	1008896.14	122041.34
250	1008919.36	121879.46
251	1008946.82	121673.60
252	1008963.90	121403.82
253	1008976.74	121190.00
254	1008978.96	121086.10
255	1008993.78	120952.20
256	1008998.12	120834.30
257	1008982.44	120607.20
258	1008958.82	120454.76
259	1008906.72	120275.04
260	1008865.08	120097.30
261	1008848.46	119999.42
262	1008777.56	119777.80
263	1008675.32	119530.24

Обозначение характерных точек границы	Координаты, м (система координат МСК-168 (зона 5))	
	X	Y
264	1008537.54	119228.82
265	1008489.54	119125.02
266	1008437.32	119041.22
267	1008387.26	118905.46
268	1008305.80	118759.76
269	1008266.18	118649.96
270	1008220.28	118526.18
271	1008174.32	118462.34
272	1008122.18	118302.60
273	1008078.34	118216.78
274	1008015.68	118107.00
275	1007892.42	117925.44
276	1007846.91	117864.19
277	1007837.40	117851.40
278	1007800.48	117801.76
279	1007748.18	117783.88
280	1007731.46	117757.94
281	1007708.50	117716.04
282	1007654.10	117692.16
283	1007631.16	117622.28
284	1007587.26	117588.42
285	1007557.38	117502.78
286	1007538.19	117478.69
287	1007418.09	117313.84
288	1007013.86	116385.73
289	1006697.40	115859.39
290	1006613.04	115768.38
291	1006596.81	115691.90
292	1006548.37	115631.51
293	1006363.26	115322.14
294	1006250.64	115229.50
295	1006064.58	115051.06
296	1005899.44	114885.58
297	1005694.52	114726.16
298	1005573.24	114624.52
299	1005477.78	114528.46
300	1005303.56	114363.32
301	1004969.62	114015.78
302	1004908.50	113934.58

Обозначение характерных точек границы	Координаты, м (система координат МСК-168 (зона 5))	
	X	Y
303	1004794.74	113851.12
304	1004686.88	113739.22
305	1004605.46	113579.56
306	1004536.50	113483.80
307	1004383.88	113346.24
308	1004287.76	113222.56
309	1003947.02	112871.62
310	1003750.44	112742.16
311	1003528.78	112570.80
312	1003296.72	112349.50
313	1003162.90	112245.88
314	1002958.02	112060.48
315	1002349.72	111420.38
316	1002178.36	111214.94
317	1001549.08	110618.84
318	1001655.86	110595.14
319	1001775.22	110558.92
320	1001961.58	110497.10
321	1002495.54	110312.16
322	1002398.64	109972.68
323	1003211.04	109733.20
324	1003819.32	109549.10
325	1004262.14	109433.30
326	1004388.28	109834.64
327	1004528.94	110331.86
328	1004730.04	111034.76
329	1004804.04	111276.36
330	1004847.76	111458.10
331	1004979.06	111913.38
332	1005102.08	112295.76
333	1005268.72	112939.78
334	1005749.26	112796.92
335	1006280.06	112632.96
336	1006873.66	112449.88
1	1007559.42	112239.64
1	1007559.42	112239.64
2	1008554.34	113501.10
3	1010797.06	116891.08
4	1011717.70	119130.30

Обозначение характерных точек границы	Координаты, м (система координат МСК-168 (зона 5))	
	X	Y
5	1011953.18	120352.90
6	1011890.46	121925.48
7	1011157.90	124901.90
8	1008788.88	131332.64
9	1004700.70	142424.04
10	1004074.36	144348.48
11	1004063.24	144454.78
12	1003917.97	144682.77
13	1003860.68	144763.79
14	1003855.42	144771.24
15	1003410.72	145400.98
16	1002944.40	145454.93
17	1002972.40	145336.72
18	1003010.40	145208.85
19	1003016.40	145141.79
20	1002987.39	145100.48
21	1002949.40	145110.29
22	1002927.40	145171.04
23	1002898.89	145257.34
24	1002873.40	145346.84
25	1002832.39	145414.15
26	1002793.89	145417.52
27	1002735.89	145357.29
28	1002674.90	145261.84
29	1002600.89	145163.34
30	1002523.90	145096.71
31	1002452.90	145010.96
32	1002363.39	144931.65
33	1002260.89	144922.65
34	1002158.39	144939.17
35	1002097.40	144939.53
36	1002078.39	144907.73
37	1002071.40	144792.78
38	1002048.39	144687.53
39	1002047.89	144550.23
40	1002053.89	144384.09
41	1002065.90	144243.54
42	1001986.84	144104.60
43	1001940.92	143998.80

Обозначение характерных точек границы	Координаты, м (система координат МСК-168 (зона 5))	
	X	Y
44	1001913.78	143936.92
45	1001874.12	143853.08
46	1001826.10	143755.28
47	1001788.54	143665.44
48	1001721.70	143553.70
49	1001446.14	142982.82
50	1001337.58	142753.28
51	1001158.00	142407.98
52	1000957.58	141996.80
53	1000773.92	141583.60
54	1000654.90	141342.08
55	1000533.82	141092.58
56	1000400.22	140805.14
57	1000291.68	140565.60
58	1000101.74	140146.40
59	1000049.54	140040.60
60	999628.39	139138.11
61	999656.40	139134.10
62	999687.05	139131.13
63	999749.40	139125.28
64	999806.40	139108.21
65	999842.36	139098.50
66	999589.86	138618.31
67	999565.92	138570.54
68	999543.44	138525.65
69	999469.67	138395.52
70	999459.88	138337.04
71	999562.80	138303.82
72	999665.74	138273.35
73	999721.14	138258.24
74	999761.44	138247.26
75	999787.55	138239.23
76	999836.83	138224.07
77	999907.87	138202.32
78	1000067.98	138151.84
79	1000068.21	138151.75
80	1000068.81	138151.57
81	1000119.55	138134.17
82	1000219.12	138090.75

Обозначение характерных точек границы	Координаты, м (система координат МСК-168 (зона 5))	
	X	Y
83	1000247.26	138078.70
84	1000290.74	138060.08
85	1000331.27	138031.80
86	1000346.30	138021.31
87	1000442.16	137988.47
88	1000514.04	137943.25
89	1000591.53	137912.14
90	1000601.22	137909.84
91	1000642.16	137900.16
92	1000666.51	137889.38
93	1000717.75	137866.72
94	1000732.84	137859.55
95	1000790.32	137832.23
96	1000864.24	137787.53
97	1000878.86	137778.70
98	1000977.36	137729.84
99	1001007.44	137715.96
100	1001072.37	137687.69
101	1001146.98	137646.00
102	1001181.42	137619.61
103	1001189.47	137613.44
104	1001228.16	137592.36
105	1001259.26	137573.44
106	1001290.36	137554.51
107	1001353.45	137519.99
108	1001385.37	137497.03
109	1001431.93	137464.17
110	1001432.18	137463.99
111	1001495.36	137428.55
112	1001504.65	137421.20
113	1001593.86	137350.58
114	1001660.24	137295.50
115	1001694.72	137269.52
116	1001737.72	137237.13
117	1001775.51	137208.64
118	1001782.98	137203.02
119	1001787.33	137200.88
120	1001800.04	137194.67
121	1001847.88	137155.54

Обозначение характерных точек границы	Координаты, м (система координат МСК-168 (зона 5))	
	X	Y
122	1001895.72	137116.40
123	1002020.42	136997.52
124	1002124.82	136890.22
125	1002216.20	136805.86
126	1002255.39	136750.63
127	1002319.04	136660.92
128	1002361.48	136609.44
129	1002445.38	136474.40
130	1002510.29	136386.66
131	1002510.48	136386.40
132	1002545.70	136342.98
133	1002656.02	136135.24
134	1002706.14	136029.92
135	1002721.71	136002.43
136	1002740.13	135969.89
137	1002749.13	135924.72
138	1002760.68	135889.31
139	1002792.74	135823.36
140	1002858.69	135750.10
141	1002893.96	135713.36
142	1002944.74	135751.32
143	1003037.30	135820.49
144	1003087.28	135750.84
145	1003206.48	135571.24
146	1003311.58	135435.59
147	1003290.25	135400.12
148	1003297.54	135391.78
149	1003367.82	135264.76
150	1003475.78	135126.66
151	1003581.66	134976.60
152	1003693.76	134793.56
153	1003701.57	134797.60
154	1003724.62	134810.99
155	1003758.56	134744.31
156	1003765.65	134730.36
157	1003809.18	134749.82
158	1003850.21	134670.43
159	1003810.52	134653.40
160	1003791.31	134642.44

Обозначение характерных точек границы	Координаты, м (система координат МСК-168 (зона 5))	
	X	Y
161	1003787.46	134640.56
162	1003893.64	134467.18
163	1004044.10	134255.32
164	1004176.18	134071.22
165	1004245.40	133962.18
166	1004322.96	133864.12
167	1004418.38	133716.06
168	1004541.02	133564.94
169	1004703.48	133361.80
170	1004785.24	133260.72
171	1004840.84	133157.70
172	1004954.08	132980.64
173	1005118.66	132758.52
174	1005278.04	132509.42
175	1005463.20	132205.94
176	1005585.32	132002.26
177	1005649.18	131881.69
178	1005691.07	131904.17
179	1005786.18	131717.87
180	1005737.26	131688.94
181	1005802.54	131527.26
182	1005909.64	131250.30
183	1006120.72	130670.42
184	1006183.80	130440.52
185	1006253.24	130136.66
186	1006269.14	129977.78
187	1006283.76	129717.07
188	1006285.78	129694.76
189	1006286.70	129665.95
190	1006298.00	129500.18
191	1006297.06	129445.69
192	1006300.34	129340.36
193	1006297.47	129206.33
194	1006293.87	129090.42
195	1006300.96	128811.84
196	1006312.96	128418.20
197	1006314.34	128144.46
198	1006313.44	128026.58
199	1006313.54	127948.66

Обозначение характерных точек границы	Координаты, м (система координат МСК-168 (зона 5))	
	X	Y
200	1006290.76	127760.88
201	1006291.92	127665.98
202	1006287.82	127595.06
203	1006261.72	127544.16
204	1006251.40	127431.28
205	1006243.12	127365.36
206	1006229.34	127233.55
207	1006219.32	127137.64
208	1006215.32	126990.80
209	1006230.02	126955.80
210	1006262.46	126954.72
211	1006398.46	127004.40
212	1006451.82	127014.28
213	1006519.30	126886.18
214	1006542.98	126777.66
215	1006588.30	126657.32
216	1006599.96	126548.42
217	1006650.98	126424.36
218	1006591.87	126400.90
219	1006604.62	126368.94
220	1006689.91	126155.03
221	1006670.65	126147.90
222	1006665.41	126148.22
223	1006684.22	126079.56
224	1006699.88	126051.25
225	1006789.03	125923.71
226	1006872.46	125790.72
227	1006913.26	125723.25
228	1006955.46	125661.50
229	1007011.12	125585.45
230	1007105.06	125449.26
231	1007148.13	125382.23
232	1007187.35	125342.30
233	1007246.73	125254.55
234	1007260.30	125229.83
235	1007634.98	124605.52
236	1007748.09	124408.70
237	1007849.91	124251.83
238	1007876.79	124209.60

Обозначение характерных точек границы	Координаты, м (система координат МСК-168 (зона 5))	
	X	Y
239	1007983.14	124045.32
240	1008096.34	123911.22
241	1008166.89	123740.48
242	1008333.86	123538.45
243	1008467.91	123279.67
244	1008565.14	123052.89
245	1008649.00	122829.32
246	1008710.57	122612.00
247	1008793.08	122435.18
248	1008843.50	122281.22
249	1008896.14	122041.34
250	1008919.36	121879.46
251	1008946.82	121673.60
252	1008963.90	121403.82
253	1008976.74	121190.00
254	1008978.96	121086.10
255	1008993.78	120952.20
256	1008998.12	120834.30
257	1008982.44	120607.20
258	1008958.82	120454.76
259	1008906.72	120275.04
260	1008865.08	120097.30
261	1008848.46	119999.42
262	1008777.56	119777.80
263	1008675.32	119530.24
264	1008537.54	119228.82
265	1008489.54	119125.02
266	1008437.32	119041.22
267	1008387.26	118905.46
268	1008305.80	118759.76
269	1008266.18	118649.96
270	1008220.28	118526.18
271	1008174.32	118462.34
272	1008122.18	118302.60
273	1008078.34	118216.78
274	1008015.68	118107.00
275	1007892.42	117925.44
276	1007846.91	117864.19
277	1007837.40	117851.40

Обозначение характерных точек границы	Координаты, м (система координат МСК-168 (зона 5))	
	X	Y
278	1007800.48	117801.76
279	1007748.18	117783.88
280	1007731.46	117757.94
281	1007708.50	117716.04
282	1007654.10	117692.16
283	1007631.16	117622.28
284	1007587.26	117588.42
285	1007557.38	117502.78
286	1007538.19	117478.69
287	1007418.09	117313.84
288	1007013.86	116385.73
289	1006697.40	115859.39
290	1006613.04	115768.38
291	1006596.81	115691.90
292	1006548.37	115631.51
293	1006363.26	115322.14
294	1006250.64	115229.50
295	1006064.58	115051.06
296	1005899.44	114885.58
297	1005694.52	114726.16
298	1005573.24	114624.52
299	1005477.78	114528.46
300	1005303.56	114363.32
301	1004969.62	114015.78
302	1004908.50	113934.58
303	1004794.74	113851.12
304	1004686.88	113739.22
305	1004605.46	113579.56
306	1004536.50	113483.80
307	1004383.88	113346.24
308	1004287.76	113222.56
309	1003947.02	112871.62
310	1003750.44	112742.16
311	1003528.78	112570.80
312	1003296.72	112349.50
313	1003162.90	112245.88
314	1002958.02	112060.48
315	1002349.72	111420.38
316	1002178.36	111214.94

Обозначение характерных точек границы	Координаты, м (система координат МСК-168 (зона 5))	
	X	Y
317	1001549.08	110618.84
318	1001655.86	110595.14
319	1001775.22	110558.92
320	1001961.58	110497.10
321	1002495.54	110312.16
322	1002398.64	109972.68
323	1003211.04	109733.20
324	1003819.32	109549.10
325	1004262.14	109433.30
326	1004388.28	109834.64
327	1004528.94	110331.86
328	1004730.04	111034.76
329	1004804.04	111276.36
330	1004847.76	111458.10
331	1004979.06	111913.38
332	1005102.08	112295.76
334	1005749.26	112796.92
335	1006280.06	112632.96
336	1006873.66	112449.88
1	1007559.42	112239.64

Площадь муниципального образования 12711,38 га.

Приложение 17
к Закону края
от 27 февраля 2025 г. № 9-3665

Приложение 17
к Закону края
от 25 февраля 2005 г. № 13-3110

**Текстовое описание местоположения границ
муниципального образования Тагарский сельсовет**

По смежеству с землями межселенной территории
муниципального образования Кежемский район

Граница муниципального образования Тагарский сельсовет по смежеству с землями межселенной территории Кежемского района проходит от узловой точки 1 до узловой точки 206 протяженностью 57583,07 м.

От точки 1 – узловой точки пересечения границ муниципального образования Заледеевский сельсовет, муниципального образования Тагарский сельсовет и межселенной территории муниципального образования Кежемский район граница идет на северо-восток ломаной линией 9337,45 м по лесу, пересекая лесные дороги, проселочную дорогу, реку Сенной (Мукош), реку Тагара, до точки 5.

От точки 5 граница проходит на юго-восток ломаной линией 25443,82 м по лесу, пересекая лесные дороги, проселочную дорогу, реку Чельбихинская, ручьи Нижний, Мельничный, Заимский, безымянный ручей, реку Кода, до точки 15. Далее граница следует на юго-восток ломаной линией 1619,05 м по лесу, пересекая ручей Челепчи, до точки 16.

От точки 16 граница идет общим направлением на юго-запад извилистой линией 2403,04 м по лесу до точки 41. Далее граница проходит в юго-западном направлении ломаной линией 5659,33 м по лесу до точки 60. Затем граница проходит на северо-восток ломаной линией 218,46 м по лесу до точки 65. Далее граница следует на юго-запад ломаной линией 855,04 м по лесу до реки Ангара (точка 70).

От точки 70 граница идет на северо-запад плавной линией 14449,92 м по правому берегу реки Ангара вниз по течению до точки 206 – узловой точки пересечения границ межселенной территории муниципального образования Кежемский район, муниципального образования Тагарский сельсовет и муниципального образования город Кодаинск.

По смежеству с землями муниципального образования
город Кодинск

Граница муниципального образования Тагарский сельсовет по смежеству с землями муниципального образования город Кодинск проходит от узловой точки 206 до узловой точки 222 протяженностью 1495,00 м.

От точки 206 – узловой точки пересечения границ межселенной территории муниципального образования Кежемский район, муниципального образования Тагарский сельсовет и муниципального образования город Кодинск граница следует на запад плавной линией 281,28 м по правому берегу реки Ангара вниз по течению до точки 209.

От точки 209 граница проходит на северо-восток ломаной линией 231,52 м по восточной стороне плотины Богучанской ГЭС до точки 212. Затем граница идет в северо-западном направлении ломаной линией 956,41 м по плотине Богучанской ГЭС до точки 220.

От точки 220 граница идет на юго-запад ломаной линией 25,79 м по западной стороне плотины Богучанской ГЭС до правого берега реки Ангара до точки 222 – узловой точки пересечения границ муниципального образования город Кодинск, муниципального образования Тагарский сельсовет и межселенной территории муниципального образования Кежемский район.

По смежеству с землями межселенной территории
муниципального образования Кежемский район

Граница муниципального образования Тагарский сельсовет по смежеству с землями межселенной территории муниципального образования Кежемский район проходит от узловой точки 222 до узловой точки 317 протяженностью 18904,90 м.

От точки 222 – узловой точки пересечения границ муниципального образования город Кодинск, муниципального образования Тагарский сельсовет и межселенной территории муниципального образования Кежемский район граница идет извилистой линией 18904,90 м по правому берегу реки Ангара вниз по течению: на северо-запад до точки 256, на юго-запад до точки 317 – узловой точки пересечения границ межселенной территории муниципального образования Кежемский район, муниципального образования Тагарский сельсовет и муниципального образования Заледеевский сельсовет.

По смежеству с землями муниципального образования
Заледеевский сельсовет

Граница муниципального образования Тагарский сельсовет по смежеству с землями муниципального образования Заледеевский сельсовет проходит от узловой точки 317 до узловой точки 1 протяженностью 9332,99 м.

От точки 317 – узловой точки пересечения границ межселенной территории муниципального образования Кежемский район, муниципального образования Тагарский сельсовет и муниципального образования Заледеевский сельсовет

граница проходит в северо-западном направлении прямой линией 995,54 м по лесу, пересекая полевую дорогу, до точки 321.

От точки 321 граница идет по лесу: в юго-западном направлении прямой линией 353,04 м до точки 322, в северо-западном направлении прямой линией 1940,20 м до точки 325, в северо-восточном направлении прямой линией 3648,88 м до точки 333.

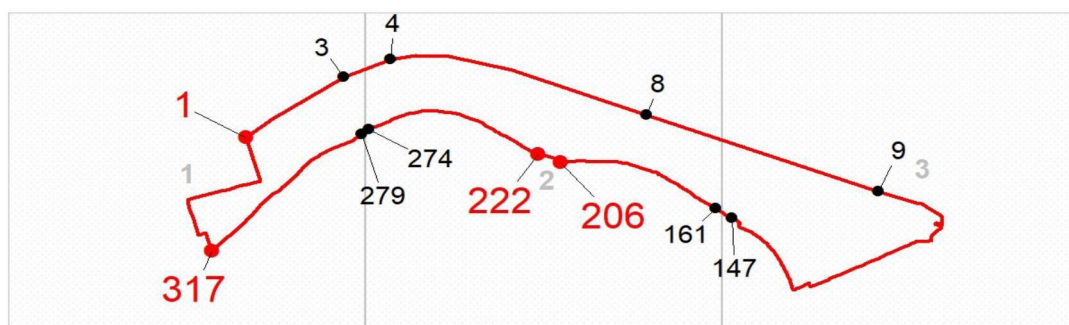
От точки 333 граница проходит на северо-запад прямой линией 2395,33 м по лесу, пересекая автомобильную дорогу Богучанская ГЭС – совхоз им. Ленина, до точки 1 – узловой точки пересечения границ муниципального образования Заледеевский сельсовет, муниципального образования Тагарский сельсовет и межселенной территории муниципального образования Кежемский район.

Графическое отображение местоположения границ муниципального образования Тагарский сельсовет

Раздел I. Обзорная схема местоположения границ муниципального образования

Описание смежеств:

- 1 – 206 межселенная территория муниципального образования Кежемский район
206 – 222 город Козьмодемьянск
222 – 317 межселенная территория муниципального образования Кежемский район
317 – 1 Заледеевский сельсовет



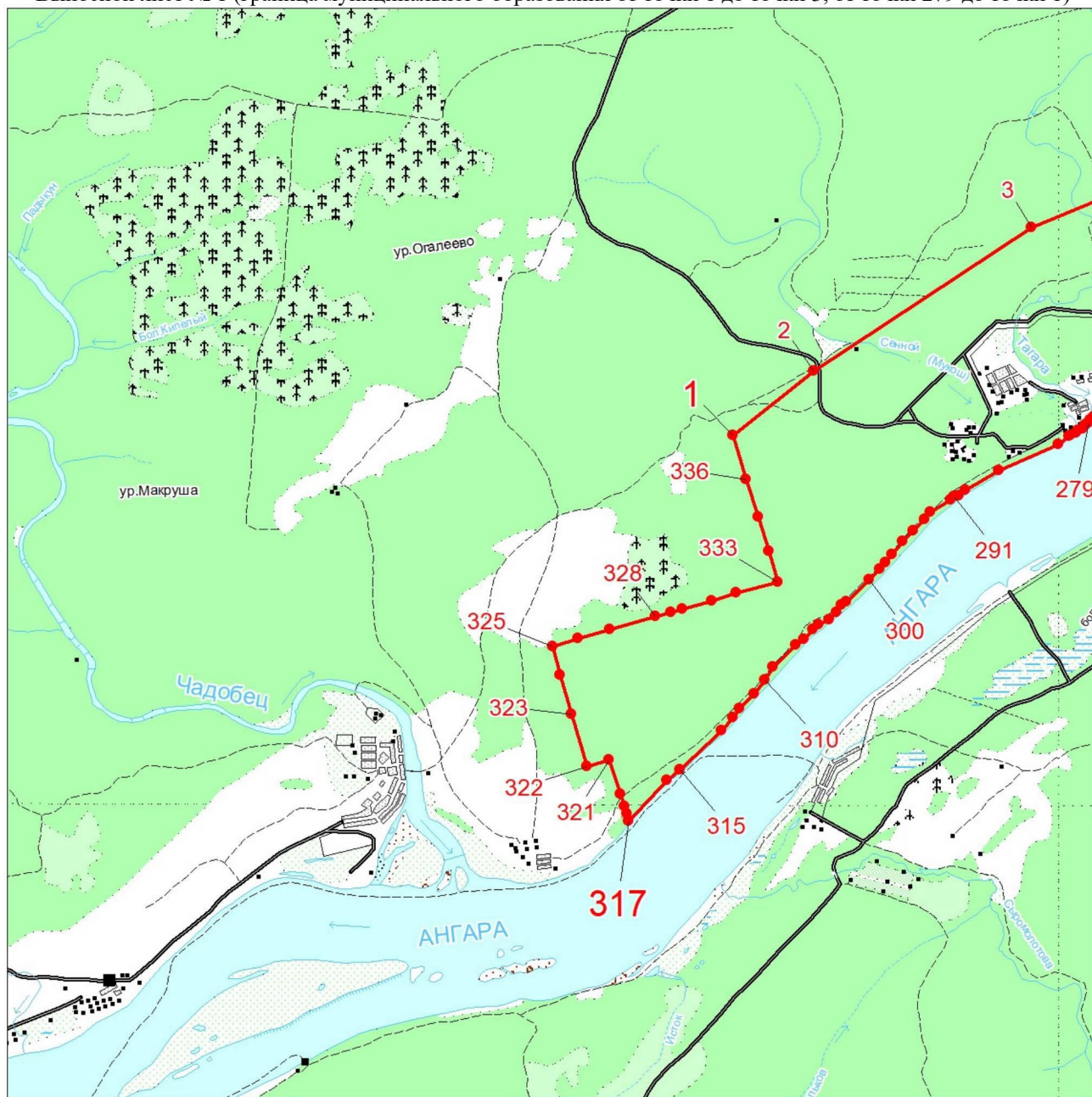
Масштаб 1:340000

Используемые условные знаки и обозначения:

	Граница муниципального образования
	Узловая точка границы муниципального образования и ее номер
	Поворотная точка границы муниципального образования и ее номер
	Номер выносного листа обзорной схемы местоположения границ муниципального образования

Раздел II. Выносные листы обзорной схемы местоположения границ муниципального образования

Выносной лист № 1 (граница муниципального образования от точки 1 до точки 3, от точки 279 до точки 1)



Масштаб 1:100000

Условные обозначения:



Граница муниципального образования

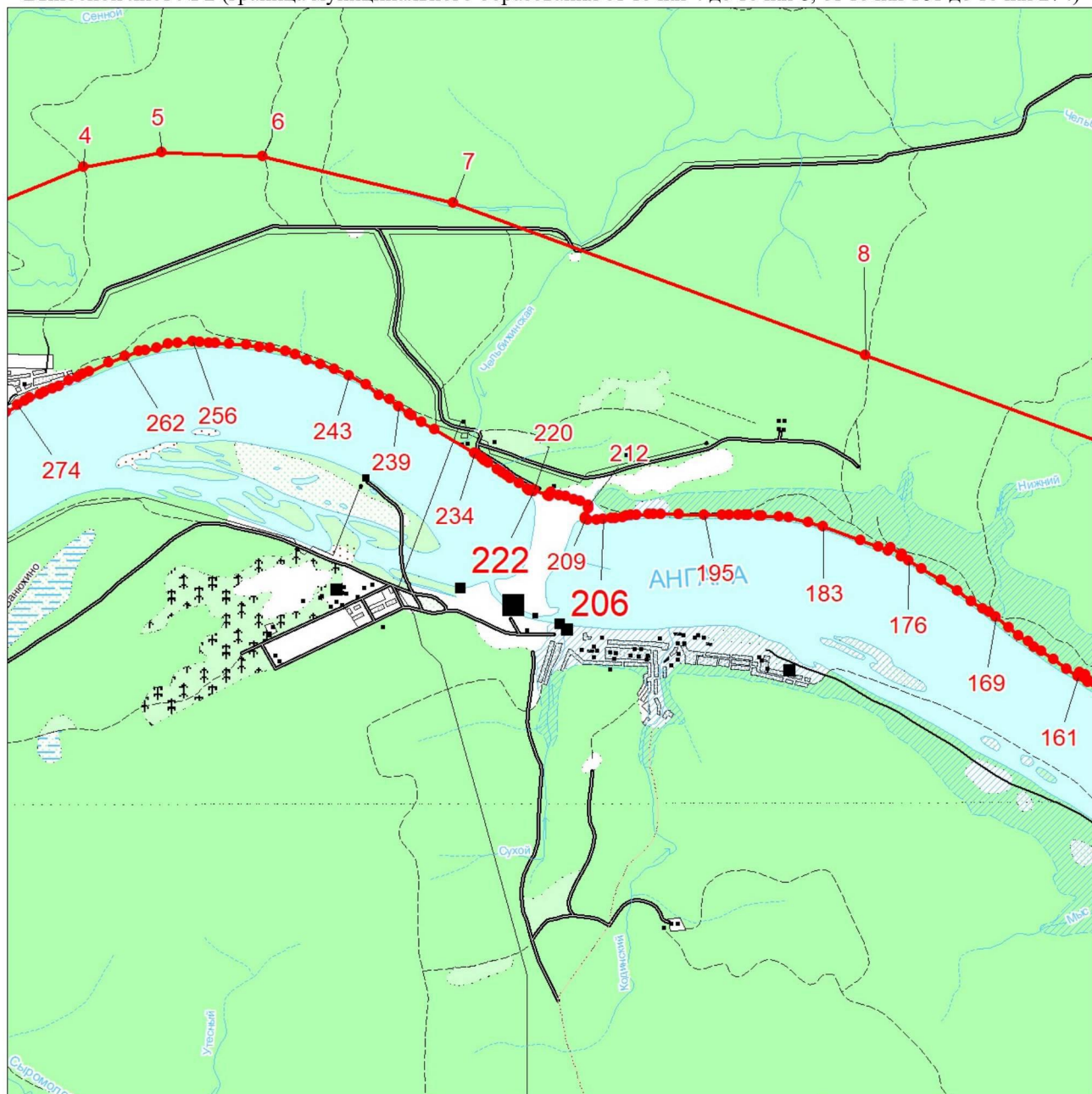


Характерная точка границы муниципального образования




Надписи номеров характерных точек границы муниципального образования

Выносной лист № 2 (граница муниципального образования от точки 4 до точки 8, от точки 161 до точки 274)



Масштаб 1:100000

Условные обозначения:

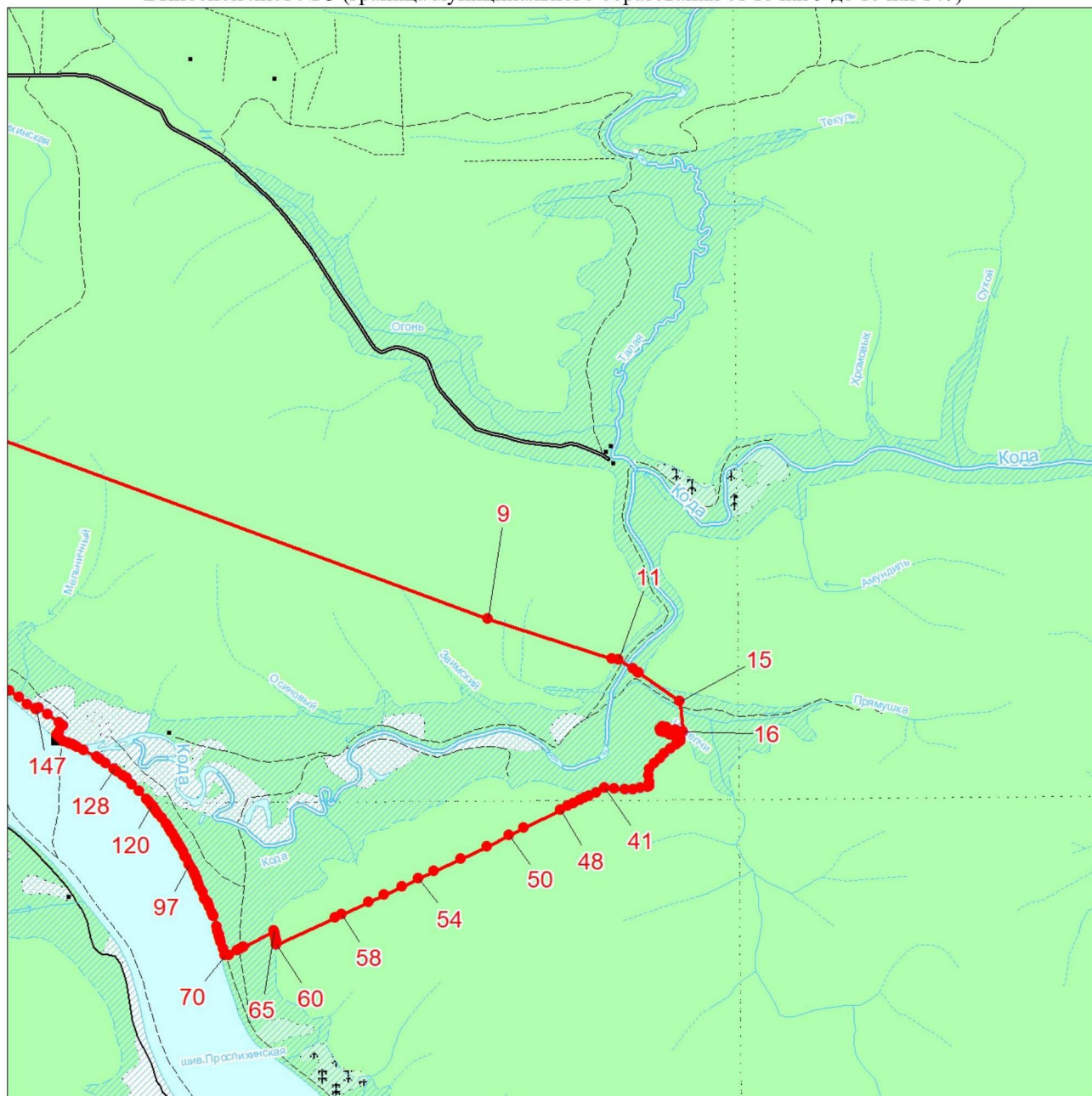


Граница муниципального образования

Характерная точка границы муниципального образования


Надписи номеров характерных точек границы муниципального образования

Выносной лист № 3 (граница муниципального образования от точки 9 до точки 147)



Масштаб 1:100000

Условные обозначения:



Граница муниципального образования

Характерная точка границы муниципального образования

Надписи номеров характерных точек границы муниципального образования

Приложение 19
к Закону края
от 27 февраля 2025 г. № 9-3665

Приложение 19
к Закону края
от 25 февраля 2005 г. № 13-3110

**Координаты характерных точек границ
муниципального образования Яркийский сельсовет**

Обозначение характерных точек границы	Координаты, м (система координат МСК-168 (зона 5))	
	X	Y
1	1051031.38	132913.30
2	1052260.16	132696.56
3	1053225.32	133868.66
4	1053836.18	133861.52
5	1053962.34	134126.58
6	1054415.41	134236.67
7	1055263.42	134442.68
8	1055491.62	135053.54
9	1055272.49	135504.38
10	1055019.68	136024.50
11	1055328.97	136450.37
12	1055678.94	136932.24
13	1056338.68	137840.65
14	1056831.00	138518.52
15	1056900.40	138515.92
16	1056901.39	138515.85
17	1056992.90	138510.23
18	1057294.89	138491.51
19	1057322.40	138489.82
20	1057470.39	138480.62
21	1057540.90	138476.40
22	1057566.39	138475.09
23	1057675.40	138469.43
24	1057789.39	138463.56
25	1058111.40	138446.95
26	1058157.89	138444.51
27	1058273.40	138438.43
28	1058428.89	138430.24
29	1058782.39	138411.68

Обозначение характерных точек границы	Координаты, м (система координат МСК-168 (зона 5))	
	X	Y
30	1058805.90	138410.45
31	1059245.90	138385.63
32	1059313.90	138381.78
33	1059648.89	138362.88
34	1059828.90	138352.26
35	1059917.89	138346.96
36	1059944.39	138345.40
37	1060030.39	138340.79
38	1060255.40	138328.63
39	1060591.39	138310.49
40	1060651.39	138307.51
41	1060699.40	138305.07
42	1060919.90	138293.98
43	1061007.89	138289.52
44	1061227.90	138278.45
45	1061250.89	138277.27
46	1061378.40	138270.84
47	1061560.89	138260.54
48	1061596.89	138258.50
49	1061879.40	138242.52
50	1061910.39	138240.78
51	1061939.89	138239.12
52	1061941.40	138358.63
53	1061942.90	138439.79
54	1061946.39	138700.84
55	1061946.89	138722.35
56	1061957.89	139177.31
57	1061958.90	139209.77
58	1061959.40	139228.43
59	1061960.90	139280.09
60	1061961.40	139310.63
61	1061962.39	139343.91
62	1061963.40	139391.67
63	1061964.90	139448.26
64	1061965.40	139458.10
65	1061966.89	139530.40
66	1061966.39	139568.28
67	1061965.40	139615.46
68	1061963.90	139716.45

Обозначение характерных точек границы	Координаты, м (система координат МСК-168 (зона 5))	
	X	Y
69	1061963.90	139719.60
70	1061963.40	139756.31
71	1061962.39	139803.60
72	1061961.90	139852.81
73	1061961.40	139860.21
74	1061961.40	139871.82
75	1061958.39	140041.29
76	1061958.39	140058.43
77	1061958.39	140074.29
78	1061957.89	140096.46
79	1061956.89	140152.49
80	1061956.39	140195.28
81	1061955.89	140243.37
82	1061954.89	140295.21
83	1061954.39	140357.52
84	1061952.39	140499.73
85	1061951.89	140512.24
86	1061951.40	140557.85
87	1061949.40	140674.73
88	1061945.89	140892.57
89	1061945.50	140892.58
90	1061451.76	140907.58
91	1061456.84	141303.72
92	1059188.46	141311.82
93	1059136.18	141354.28
94	1059062.66	141388.54
95	1059018.58	141408.18
96	1058967.98	141414.72
97	1058935.26	141385.28
98	1058915.68	141386.94
99	1058897.72	141409.78
100	1058873.18	141407.68
101	1058840.72	141387.88
102	1058804.02	141376.64
103	1058771.60	141354.02
104	1058743.34	141345.60
105	1058701.06	141362.50
106	1057610.41	145546.69
107	1057317.58	145554.46

Обозначение характерных точек границы	Координаты, м (система координат МСК-168 (зона 5))	
	X	Y
108	1056978.28	147794.64
109	1056650.24	152154.18
110	1057030.20	152599.70
111	1057020.42	153060.38
112	1056950.70	154488.06
113	1055778.76	154685.28
114	1055383.88	155116.80
115	1055063.94	154886.76
116	1054344.39	154521.59
117	1054375.40	154316.09
118	1054376.89	154252.90
119	1054379.40	154180.96
120	1054381.90	154096.98
121	1054383.90	154024.46
122	1054384.39	154009.09
123	1054384.89	153993.35
124	1054386.39	153927.85
125	1054387.90	153885.79
126	1054389.40	153829.34
127	1054390.89	153768.52
128	1054394.89	153621.27
129	1054395.39	153600.67
130	1054411.40	153494.09
131	1054435.40	153327.73
132	1054467.40	153109.60
133	1054543.39	152582.23
134	1054588.40	152249.41
135	1054616.39	152040.66
136	1054651.40	151816.98
137	1054668.39	151709.17
138	1054672.90	151700.10
139	1054688.90	151665.09
140	1054853.39	151302.84
141	1054904.89	151188.48
142	1054984.90	151012.02
143	1055051.78	150866.64
144	1055052.90	150862.10
145	1055102.90	150755.54
146	1055127.89	150702.59

Обозначение характерных точек границы	Координаты, м (система координат МСК-168 (зона 5))	
	X	Y
147	1055159.39	150635.41
148	1055191.39	150567.15
149	1055224.39	150496.54
150	1055227.90	150489.16
151	1055238.40	150154.85
152	1055247.40	149827.96
153	1055253.90	149577.41
154	1055263.39	149214.41
155	1055268.89	148990.98
156	1055267.90	148990.10
157	1055024.40	148755.40
158	1054880.40	148612.35
159	1054605.39	148337.59
160	1054223.40	148298.02
161	1053774.90	148255.03
162	1053337.39	148201.59
163	1053150.89	147798.90
164	1052908.89	147273.73
165	1052781.11	146996.65
166	1052767.40	146966.54
167	1052754.39	146937.96
168	1052740.90	146909.40
169	1052735.90	146898.60
170	1052732.89	146891.91
171	1052731.40	146891.41
172	1052570.90	146850.66
173	1052518.40	146839.15
174	1052229.40	146775.90
175	1052216.40	146773.16
176	1052216.40	146771.65
177	1052198.40	146682.29
178	1052161.89	146501.09
179	1052006.39	145724.53
180	1051895.89	145161.40
181	1051633.90	143824.90
182	1051612.40	143709.66
183	1051604.99	143671.02
184	1051574.89	143510.77
185	1051556.90	143411.66

Обозначение характерных точек границы	Координаты, м (система координат МСК-168 (зона 5))	
	X	Y
186	1051435.63	143269.29
187	1051429.40	143261.90
188	1051378.90	143202.54
189	1051294.40	143103.46
190	1051239.40	143039.15
191	1051225.97	143023.61
192	1051038.39	142804.67
193	1050690.90	142402.29
194	1050658.73	142365.09
195	1050535.89	142222.84
196	1050327.40	141975.96
197	1050277.40	141917.17
198	1050124.90	141736.84
199	1050012.89	141607.34
200	1049961.90	141551.91
201	1049863.40	141535.87
202	1049836.60	140928.94
203	1049834.72	140609.50
204	1049837.78	140345.76
205	1049830.46	139729.70
206	1049838.50	139056.36
207	1049864.32	138738.44
208	1050295.68	138146.98
209	1050363.46	138055.94
210	1050522.78	137829.58
211	1050671.68	137559.06
212	1051242.84	136409.56
213	1051420.78	136054.86
214	1051297.96	135734.80
215	1050961.94	134798.76
216	1050864.38	134224.24
217	1050717.84	133795.10
218	1050644.02	133396.70
219	1050570.98	133002.44
1	1051031.38	132913.30

Площадь муниципального образования 11308,59 га.

Приложение 20
к Закону края
от 27 февраля 2025 г. № 9-3665

Приложение 20
к Закону края
от 25 февраля 2005 г. № 13-3110

Текстовое описание местоположения границ муниципального образования Яркий сельсовет

По смежеству с землями муниципального образования
Богучанский район

Граница муниципального образования Яркий сельсовет по смежеству с землями муниципального образования Богучанский район проходит от узловой точки 1 до узловой точки 114 протяженностью 36812,54 м.

От точки 1 – узловой точки пересечения границ межселенной территории муниципального образования Кежемский район, муниципального образования Яркий сельсовет и муниципального образования Богучанский район граница идет на северо-запад прямой линией 1247,75 м, пересекая реку Чадобец, по пастбищу, лесу до точки 2.

От точки 2 граница следует на северо-восток ломаной линией 4413,81 м по лесу, пересекая лесную дорогу и безымянные озера, до реки Унтун (точка 8). Далее граница проходит на юго-восток прямой линией 1079,58 м по лесу и заболоченной местности, пересекая реку Унтун, до точки 10.

От точки 10 граница идет в северо-восточном направлении прямой линией 3082,37 м по заболоченной местности и лесу, пересекая реку Лукерья и лесные дороги, до точки 14. Затем граница следует на север прямой линией 5116,57 м по лесу, пересекая полевую дорогу, до безымянного ручья (точка 51).

От точки 51 граница проходит на восток прямой линией 2653,93 м по лесу, пересекая реку Кутакта, до точки 89. Далее граница идет на юг прямой линией 494,36 м по лесу до точки 90. Затем граница следует в восточном направлении прямой линией 396,17 м по лесу до точки 91.

От точки 91 граница проходит на юг прямой линией 2268,39 м по лесу до реки Кутакта (точка 92). Далее граница идет на юг извилистой линией 556,04 м по середине реки Кутакта вниз по течению до точки 105. Затем граница следует на юго-восток прямой линией 4324,00 м по лесу, пересекая реку Чибя, лесную дорогу и реку Горевской, до точки 106.

От точки 106 граница проходит на юг прямой линией 292,93 м по лесу до точки 107. Далее граница идет на юго-восток ломаной линией 6637,59 м по лесу и пастбищу, пересекая реку Куроба и безымянный ручей, до точки 109. Затем граница следует на северо-восток прямой линией 585,54 м по лесу до точки 110.

От точки 110 граница проходит на восток прямой линией 1890,16 м по лесу до точки 112. Далее граница идет на юго-восток ломаной линией 1773,35 м по лесу, пересекая реку Чадобец, до точки 114 – узловой точки пересечения границ муниципального образования Богучанский район, муниципального образования Яркий сельсовет и межселенной территории муниципального образования Кежемский район.

По смежеству с землями межселенной территории
муниципального образования Кежемский район

Граница муниципального образования Яркий сельсовет по смежеству с землями межселенной территории Кежемского района проходит от узловой точки 114 до узловой точки 1 протяженностью 26592,10 м.

От точки 114 – узловой точки пересечения границ муниципального образования Богучанский район, муниципального образования Яркий сельсовет и межселенной территории муниципального образования Кежемский район граница следует на юго-запад ломаной линией 1200,97 м по лесу, пересекая полевою дорогу, до точки 116.

От точки 116 граница идет на северо-запад ломаной линией расстоянием 4176,98 м по лесу, сенокосу, пересекая пять безымянных ручьев, до точки 150. Затем граница проходит на запад прямой линией 1500,07 м по лесу и заболоченной местности, пересекая ручей Куроба, до точки 156.

От точки 156 граница следует на юго-запад ломаной линией расстоянием 10154,67 м по лесу, пересекая безымянный ручей, реку Кулюгоменский и лесную дорогу, до точки 201. Далее граница идет в западном направлении прямой линией 2799,19 м по лесу, пересекая лесную дорогу, реку Копа и безымянный ручей, до точки 207.

От точки 207 граница проходит на северо-запад ломаной линией 3111,56 м по лесу, пересекая лесную дорогу, до точки 213. Затем граница следует на юго-запад ломаной линией расстоянием 3179,71 м по лесу до точки 219.

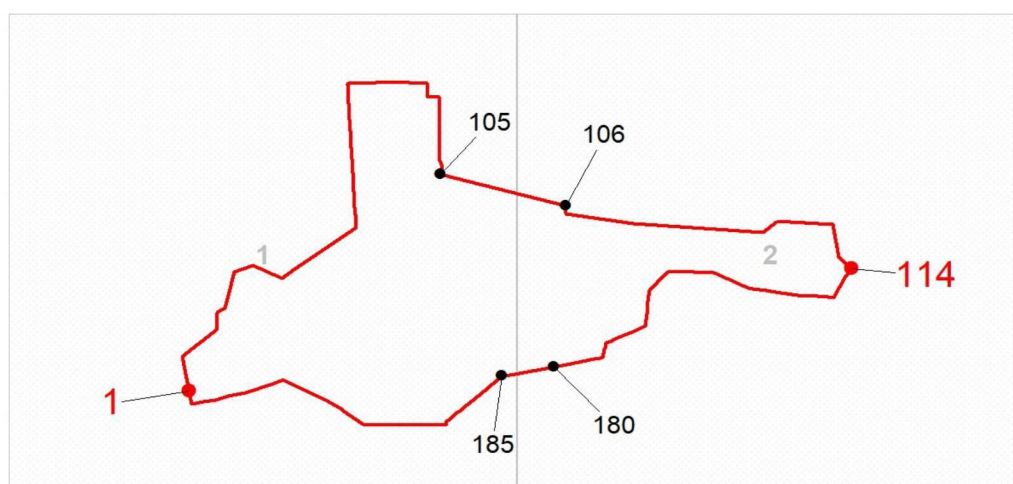
От точки 219 граница идет на северо-запад прямой линией 468,95 м по лесу, пересекая полевою дорогу и безымянный ручей, до точки 1 – узловой точки пересечения границ межселенной территории муниципального образования Кежемский район, муниципального образования Яркий сельсовет и муниципального образования Богучанский район.

Графическое отображение местоположения границ муниципального образования Яркий сельсовет

Раздел I. Обзорная схема местоположения границ муниципального образования

Описание смежеств:

1 – 114 межселенная территория муниципального образования Кежемский район
114 – 1 Богучанский район



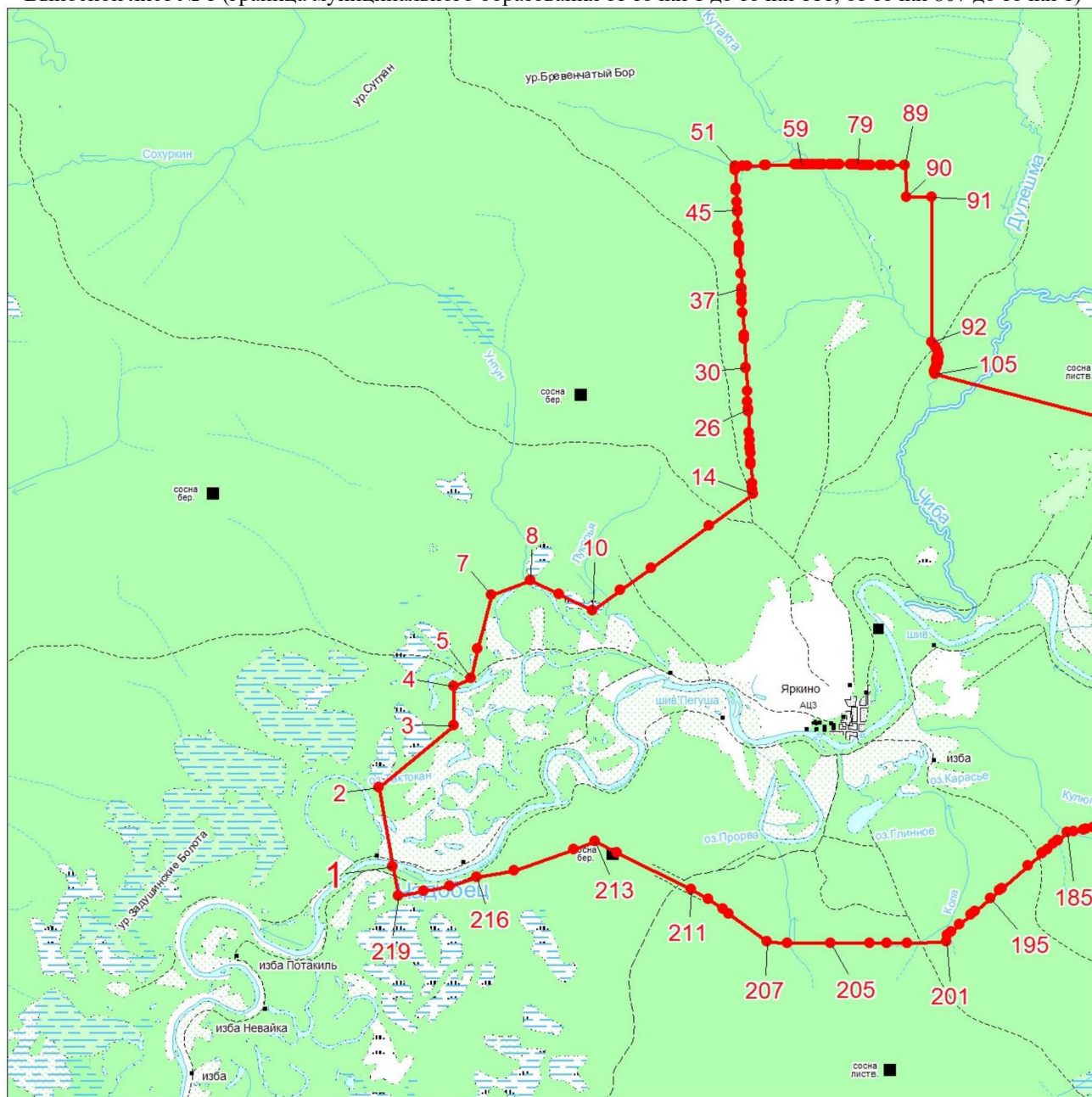
Масштаб 1:220000

Используемые условные знаки и обозначения:

	Граница муниципального образования
	Узловая точка границы муниципального образования и ее номер
	Поворотная точка границы муниципального образования и ее номер
	Номер выносного листа обзорной схемы местоположения границ муниципального образования

Раздел II. Выносные листы обзорной схемы местоположения границ муниципального образования

Выносной лист № 1 (граница муниципального образования от точки 1 до точки 111, от точки 807 до точки 1)



Масштаб 1:100000

Условные обозначения:



Граница муниципального образования

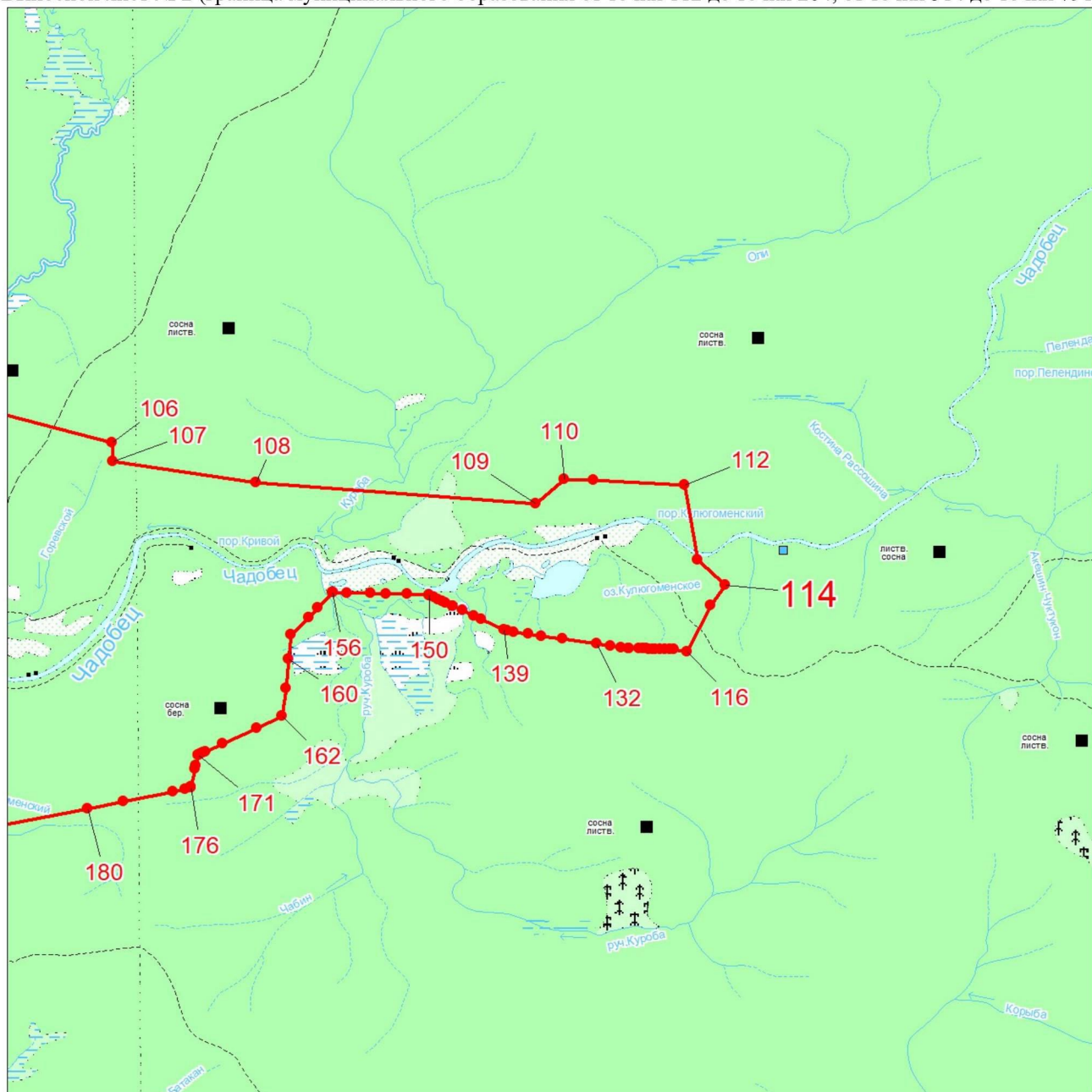


Характерная точка границы муниципального образования




Надписи номеров характерных точек границы муниципального образования

Выносной лист № 2 (граница муниципального образования от точки 112 до точки 204, от точки 514 до точки 791)



Масштаб 1:100000

Условные обозначения:



Граница муниципального образования

Характерная точка границы муниципального образования

Надписи номеров характерных точек границы муниципального образования

Приложение 22
к Закону края
от 27 февраля 2025 г. № 9-3665

Приложение 22
к Закону края
от 25 февраля 2005 г. № 13-3110

**Координаты характерных точек границ
муниципального образования Кежемский район**

Обозначение характерных точек границ	Координаты, м (система координат МСК-169 (зона 6))	
	X	Y
1	1149283.40	178036.60
2	1149178.40	178082.60
3	1149106.40	178098.60
4	1149031.40	178109.60
5	1148939.40	178098.60
6	1148839.40	178075.60
7	1148762.40	178049.60
8	1148668.40	178014.60
9	1148588.40	178002.60
10	1148496.40	177997.60
11	1148366.40	178029.60
12	1148246.40	178085.60
13	1148133.40	178128.60
14	1147844.40	178227.60
15	1147741.40	178250.60
16	1147548.40	178294.60
17	1147290.40	178366.60
18	1147133.40	178444.60
19	1147039.40	178524.60
20	1146950.40	178650.60
21	1146882.40	178824.60
22	1146834.40	179003.60
23	1146796.40	179138.60
24	1146740.40	179239.60
25	1146644.40	179271.60
26	1146543.40	179304.60
27	1146392.40	179301.60

Обозначение характерных точек границ	Координаты, м (система координат МСК-169 (зона 6))	
	X	Y
28	1146312.40	179304.60
29	1146110.40	179299.60
30	1145890.40	179295.60
31	1145786.40	179272.60
32	1145649.40	179211.60
33	1145519.40	179141.60
34	1145428.40	179045.60
35	1145356.40	178919.60
36	1145312.40	178766.60
37	1145218.40	178632.60
38	1145155.40	178565.60
39	1145072.40	178510.60
40	1144942.40	178504.60
41	1144475.40	178504.60
42	1144191.40	178517.60
43	1144123.40	178528.60
44	1143946.40	178553.60
45	1143611.40	178634.60
46	1143451.40	178649.60
47	1143329.40	178650.60
48	1143200.40	178654.60
49	1143106.40	178635.60
50	1142961.40	178611.60
51	1142618.40	178537.60
52	1142408.40	178500.60
53	1142325.40	178472.60
54	1142260.40	178420.60
55	1142189.40	178344.60
56	1142113.40	178236.60
57	1142017.40	178106.60
58	1141911.40	177933.60
59	1141557.40	177323.60
60	1141493.40	177206.60
61	1141408.40	177108.60
62	1141343.40	177042.60
63	1141246.40	176997.60
64	1141181.40	176985.60
65	1141120.40	176996.60
66	1141039.40	177000.60

Обозначение характерных точек границ	Координаты, м (система координат МСК-169 (зона 6))	
	X	Y
67	1140938.40	177023.60
68	1140826.40	177037.60
69	1140723.40	177025.60
70	1140629.40	176996.60
71	1140510.40	176968.60
72	1140434.40	176958.60
73	1140255.40	176924.60
74	1140138.40	176927.60
75	1140077.40	176941.60
76	1139973.40	176971.60
77	1139840.40	177063.60
78	1139807.40	177084.60
79	1139712.40	177169.60
80	1139643.40	177252.60
81	1139554.40	177364.60
82	1139514.40	177464.60
83	1139449.40	177609.60
84	1139396.40	177840.60
85	1139368.40	178037.60
86	1139342.40	178300.60
87	1139324.40	178672.60
88	1139330.40	178935.60
89	1139340.40	179143.60
90	1139383.40	179388.60
91	1139412.40	179553.60
92	1139407.40	179645.60
93	1139397.40	179731.60
94	1139343.40	179796.60
95	1139275.40	179864.60
96	1139158.40	179922.60
97	1139035.40	179973.60
98	1138476.40	180149.60
99	1138119.40	180224.60
100	1137920.40	180325.60
101	1137694.40	180488.60
102	1137508.40	180678.60
103	1137344.40	180908.60
104	1137233.40	181112.60
105	1137123.40	181412.60

Обозначение характерных точек границ	Координаты, м (система координат МСК-169 (зона 6))	
	X	Y
106	1136878.40	181947.60
107	1136696.40	182261.60
108	1136524.40	182529.60
109	1136374.40	182665.60
110	1136138.40	182874.60
111	1135920.40	183105.60
112	1135738.40	183305.60
113	1135439.40	183709.60
114	1135266.40	183986.60
115	1135116.40	184222.60
116	1134989.40	184481.60
117	1134916.40	184667.60
118	1134848.40	184962.60
119	1134835.40	185298.60
120	1134807.40	185825.60
121	1134789.40	186079.60
122	1134712.40	186293.60
123	1134671.40	186492.60
124	1134644.40	186792.60
125	1134662.40	187246.60
126	1134680.40	187310.60
127	1134712.40	187355.60
128	1134687.40	187491.60
129	1134638.40	187666.60
130	1134579.40	187815.60
131	1134504.40	187905.60
132	1134399.40	188052.60
133	1134319.40	188255.60
134	1134296.40	188335.60
135	1134278.40	188435.60
136	1134265.40	188656.60
137	1134288.40	188924.60
138	1134316.40	189237.60
139	1134286.40	189531.60
140	1134221.40	189770.60
141	1134129.40	189960.60
142	1134033.40	190222.60
143	1133992.40	190305.60
144	1133925.40	190580.60

Обозначение характерных точек границ	Координаты, м (система координат МСК-169 (зона 6))	
	X	Y
145	1133848.40	190832.60
146	1133835.40	191015.60
147	1133841.40	191231.60
148	1133861.40	191421.60
149	1133941.40	191717.60
150	1134013.40	191963.60
151	1134098.40	192197.60
152	1134134.40	192395.60
153	1134162.40	192719.60
154	1134180.40	192953.60
155	1134172.40	193236.60
156	1134195.40	193442.60
157	1134211.40	193555.60
158	1134231.40	193704.60
159	1134270.40	193866.60
160	1134347.40	194023.60
161	1134434.40	194162.60
162	1134473.40	194281.60
163	1134501.40	194401.60
164	1134576.40	194579.60
165	1134715.40	194751.60
166	1134872.40	194929.60
167	1135129.40	195165.60
168	1135409.40	195397.60
169	1135623.40	195590.60
170	1135744.40	195762.60
171	1135800.40	195893.60
172	1135839.40	196047.60
173	1135857.40	196297.60
174	1135906.40	196487.60
175	1135988.40	196791.60
176	1136057.40	197097.60
177	1136111.40	197292.60
178	1136129.40	197436.60
179	1136086.40	197642.60
180	1136044.40	197794.60
181	1135985.40	197899.60
182	1135885.40	197917.60
183	1135816.40	197891.60

Обозначение характерных точек границ	Координаты, м (система координат МСК-169 (зона 6))	
	X	Y
184	1135713.40	197817.60
185	1135625.40	197768.60
186	1135499.40	197747.60
187	1135304.40	197747.60
188	1135126.40	197778.60
189	1134990.40	197807.60
190	1134856.40	197863.60
191	1134746.40	197945.60
192	1134679.40	198076.60
193	1134625.40	198246.60
194	1134581.40	198511.60
195	1134586.40	198827.60
196	1134573.40	199026.60
197	1134540.40	199167.60
198	1134499.40	199262.60
199	1134393.40	199440.60
200	1134357.40	199645.60
201	1134316.40	199854.60
202	1134254.40	200047.60
203	1134211.40	200144.60
204	1134118.40	200281.60
205	1133995.40	200494.60
206	1133941.40	200653.60
207	1133869.40	200772.60
208	1133727.40	200903.60
209	1133527.40	201029.60
210	1133380.40	201158.60
211	1133269.40	201236.60
212	1133210.40	201317.60
213	1133164.40	201381.60
214	1133143.40	201414.60
215	1133133.40	201436.60
216	1133115.40	201461.60
217	1133087.40	201484.60
218	1133050.40	201496.60
219	1132997.40	201505.60
220	1132940.40	201514.60
221	1132881.40	201521.60
222	1132816.40	201527.60

Обозначение характерных точек границ	Координаты, м (система координат МСК-169 (зона 6))	
	X	Y
223	1132743.40	201536.60
224	1132706.40	201538.60
225	1132564.40	201544.60
226	1132495.40	201571.60
227	1132392.40	201650.60
228	1132298.40	201749.60
229	1132163.40	201882.60
230	1132078.40	201967.60
231	1131981.40	202015.60
232	1131888.40	202027.60
233	1131779.40	202045.60
234	1131661.40	202042.60
235	1131489.40	202060.60
236	1131380.40	202057.60
237	1131332.40	202081.60
238	1131293.40	202184.60
239	1131281.40	202396.60
240	1131272.40	202568.60
241	1131254.40	202679.60
242	1131202.40	202782.60
243	1131175.40	202894.60
244	1131100.40	203051.60
245	1131045.40	203136.60
246	1130900.40	203175.60
247	1130785.40	203184.60
248	1130671.40	203151.60
249	1130565.40	203093.60
250	1130435.40	203036.60
251	1130329.40	202978.60
252	1130227.40	202933.60
253	1130154.40	202912.60
254	1130051.40	202888.60
255	1129958.40	202885.60
256	1129913.40	202906.60
257	1129909.40	203006.60
258	1129909.40	203193.60
259	1129900.40	203293.60
260	1129873.40	203365.60
261	1129728.40	203519.60

Обозначение характерных точек границ	Координаты, м (система координат МСК-169 (зона 6))	
	X	Y
262	1129556.40	203682.60
263	1129417.40	203803.60
264	1129233.40	203909.60
265	1129003.40	203936.60
266	1128883.40	203927.60
267	1128704.40	203966.60
268	1128593.40	204042.60
269	1128463.40	204214.60
270	1128333.40	204377.60
271	1128194.40	204537.60
272	1128094.40	204631.60
273	1128052.40	204712.60
274	1128085.40	204872.60
275	1128134.40	205044.60
276	1128221.40	205259.60
277	1128288.40	205515.60
278	1128366.40	205805.60
279	1128460.40	206044.60
280	1128559.40	206322.60
281	1128626.40	206560.60
282	1128683.40	206711.60
283	1128792.40	206841.60
284	1128943.40	206971.60
285	1129040.40	207053.60
286	1129185.40	207098.60
287	1129302.40	207101.60
288	1129426.40	207125.60
289	1129574.40	207161.60
290	1129701.40	207195.60
291	1129795.40	207264.60
292	1129867.40	207324.60
293	1129931.40	207406.60
294	1129970.40	207548.60
295	1129979.40	207708.60
296	1129976.40	207941.60
297	1129979.40	208146.60
298	1129952.40	208309.60
299	1129919.40	208454.60
300	1129894.40	208593.60

Обозначение характерных точек границ	Координаты, м (система координат МСК-169 (зона 6))	
	X	Y
301	1129849.40	208720.60
302	1129780.40	208844.60
303	1129743.40	208976.60
304	1129722.40	209097.60
305	1129677.40	209224.60
306	1129683.40	209276.60
307	1129677.40	209372.60
308	1129622.40	209478.60
309	1129550.40	209584.60
310	1129483.40	209695.60
311	1129417.40	209804.60
312	1129345.41	209880.60
313	1129236.40	210000.60
314	1129124.40	210055.60
315	1129024.40	210100.60
316	1128873.40	210094.60
317	1128735.40	210012.60
318	1128565.40	209925.60
319	1128408.40	209861.60
320	1128294.40	209834.60
321	1128191.40	209834.60
322	1128079.40	209891.60
323	1127838.40	210018.60
324	1127717.40	210076.60
325	1127584.40	210185.60
326	1127535.40	210287.60
327	1127496.40	210414.60
328	1127496.40	210499.60
329	1127463.40	210604.60
330	1127390.40	210725.60
331	1127315.40	210813.60
332	1127200.40	210979.60
333	1127119.40	211121.60
334	1127073.40	211293.60
335	1127016.40	211438.60
336	1126956.40	211673.60
337	1126880.40	211837.60
338	1126832.40	211978.60
339	1126787.40	212123.60

Обозначение характерных точек границ	Координаты, м (система координат МСК-169 (зона 6))	
	X	Y
340	1126744.40	212256.60
341	1126699.40	212450.60
342	1126678.40	212610.60
343	1126657.40	212733.60
344	1126639.40	212842.60
345	1126626.40	212933.60
346	1126608.40	212990.60
347	1126557.40	213063.60
348	1126475.40	213141.60
349	1126388.40	213226.60
350	1126273.40	213310.60
351	1126134.40	213395.60
352	1126035.40	213467.60
353	1125974.40	213540.60
354	1125941.40	213630.60
355	1125953.40	213736.60
356	1125983.40	213860.60
357	1125998.40	214044.60
358	1125992.40	214316.60
359	1125995.40	214570.60
360	1126013.40	214690.60
361	1125998.40	214899.60
362	1126001.40	215180.60
363	1125989.40	215382.60
364	1125959.40	215527.60
365	1125926.40	215603.60
366	1125866.40	215633.60
367	1125844.40	215705.60
368	1125828.40	215757.60
369	1125856.40	215901.60
370	1125964.40	216051.60
371	1126129.40	216263.60
372	1126229.40	216375.60
373	1126322.40	216493.60
374	1126398.40	216616.60
375	1126458.40	216731.60
376	1126506.40	216812.60
377	1126575.40	216924.60
378	1126773.40	217173.60

Обозначение характерных точек границ	Координаты, м (система координат МСК-169 (зона 6))	
	X	Y
379	1126904.40	217332.60
380	1127052.40	217552.60
381	1127128.40	217684.60
382	1127174.40	217803.60
383	1127191.40	217913.60
384	1127221.40	218101.60
385	1127253.40	218216.60
386	1127274.40	218332.60
387	1127358.40	218512.60
388	1127457.40	218638.60
389	1127644.40	218875.60
390	1127722.40	219029.60
391	1127741.40	219103.60
392	1127765.40	219244.60
393	1127784.40	219387.60
394	1127820.40	219504.60
395	1127902.40	219791.60
396	1127918.40	219898.60
397	1127916.40	219953.60
398	1127882.40	220018.60
399	1127821.40	220168.60
400	1127766.40	220316.60
401	1127710.40	220392.60
402	1127589.40	220540.60
403	1127544.40	220662.60
404	1127529.40	220739.60
405	1127524.40	220858.60
406	1127555.40	220991.60
407	1127630.40	221122.60
408	1127715.40	221235.60
409	1127806.40	221361.60
410	1127901.40	221502.60
411	1127975.40	221623.60
412	1128023.40	221757.60
413	1128042.40	221857.60
414	1128054.40	222013.60
415	1128038.40	222163.60
416	1127992.40	222289.60
417	1127935.40	222376.60

Обозначение характерных точек границ	Координаты, м (система координат МСК-169 (зона 6))	
	X	Y
418	1127849.40	222488.60
419	1127759.40	222579.60
420	1127718.40	222698.60
421	1127656.40	222845.60
422	1127551.40	223141.60
423	1127463.40	223389.60
424	1127384.40	223528.60
425	1127279.40	223647.60
426	1127128.40	223790.60
427	1126958.40	223972.60
428	1126813.40	224134.60
429	1126715.40	224244.60
430	1126692.40	224318.60
431	1126630.40	224528.60
432	1126608.40	224647.60
433	1126603.40	224733.60
434	1126601.40	224927.60
435	1126615.40	225081.60
436	1126617.40	225251.60
437	1126596.40	225452.60
438	1126570.40	225642.60
439	1126544.40	225776.60
440	1126479.40	225891.60
441	1126420.40	225991.60
442	1126393.40	226050.60
443	1126396.40	226170.60
444	1126412.40	226308.60
445	1126419.40	226421.60
446	1126426.40	226532.60
447	1126415.40	226594.60
448	1126383.40	226633.60
449	1126326.40	226645.60
450	1126188.40	226618.60
451	1126035.40	226568.60
452	1125923.40	226528.60
453	1125806.40	226514.60
454	1125685.40	226513.60
455	1125598.40	226519.60
456	1125536.40	226526.60

Обозначение характерных точек границ	Координаты, м (система координат МСК-169 (зона 6))	
	X	Y
457	1125448.40	226585.60
458	1125377.40	226664.60
459	1125321.40	226754.60
460	1125284.40	226864.60
461	1125264.40	226995.60
462	1125267.40	227148.60
463	1125267.40	227306.60
464	1125283.40	227444.60
465	1125269.40	227542.60
466	1125231.40	227659.60
467	1125140.40	227779.60
468	1124942.40	227976.60
469	1124797.40	228113.60
470	1124584.40	228272.60
471	1124477.40	228344.60
472	1124291.40	228447.60
473	1124211.40	228473.60
474	1124118.40	228490.60
475	1124006.40	228516.60
476	1123890.40	228556.60
477	1123782.40	228595.60
478	1123644.40	228678.60
479	1123517.40	228759.60
480	1123364.40	228847.60
481	1123260.40	228904.60
482	1123030.40	229029.60
483	1122852.40	229138.60
484	1122778.40	229207.60
485	1122732.40	229260.60
486	1122722.40	229353.60
487	1122718.40	229435.60
488	1122753.40	229547.60
489	1122773.40	229640.60
490	1122773.40	229706.60
491	1122771.40	229800.60
492	1122698.40	229869.60
493	1122610.40	229963.60
494	1122538.40	230038.60
495	1122413.40	230157.60

Обозначение характерных точек границ	Координаты, м (система координат МСК-169 (зона 6))	
	X	Y
496	1122278.40	230236.60
497	1122108.40	230314.60
498	1121820.40	230449.60
499	1121681.40	230515.60
500	1121515.40	230600.60
501	1121365.40	230666.60
502	1121233.40	230688.60
503	1121066.40	230707.60
504	1120938.40	230725.60
505	1120815.40	230779.60
506	1120759.40	230876.60
507	1120702.40	231042.60
508	1120687.40	231246.60
509	1120709.40	231469.60
510	1120800.40	231827.60
511	1120869.40	232044.60
512	1120972.40	232257.60
513	1121026.40	232360.60
514	1121258.40	232652.60
515	1121446.40	232862.60
516	1121603.40	233047.60
517	1121707.40	233204.60
518	1121769.40	233343.60
519	1121791.40	233547.60
520	1121779.40	233785.60
521	1121757.40	234008.60
522	1121694.40	234312.60
523	1121625.40	234629.60
524	1121484.40	235100.60
525	1121412.40	235345.60
526	1121315.40	235624.60
527	1121192.40	235859.60
528	1121132.40	235947.60
529	1120897.40	236135.60
530	1120693.40	236314.60
531	1120543.40	236458.60
532	1120370.40	236647.60
533	1120260.40	236838.60
534	1120222.40	236982.60

Обозначение характерных точек границ	Координаты, м (система координат МСК-169 (зона 6))	
	X	Y
535	1120222.40	237641.60
536	1120216.40	237893.60
537	1120188.40	238084.60
538	1120066.40	238278.60
539	1119909.40	238564.60
540	1119818.40	238712.60
541	1119739.40	238756.60
542	1119670.40	238793.60
543	1119626.40	238837.60
544	1119573.40	239091.60
545	1119542.40	239242.60
546	1119454.40	239349.60
547	1119429.40	239477.60
548	1119385.40	239650.60
549	1119300.40	239857.60
550	1119297.40	239973.60
551	1119309.40	240124.60
552	1119366.40	240256.60
553	1119369.40	240365.60
554	1119404.40	240761.60
555	1119447.40	241134.60
556	1119451.40	241301.60
557	1119488.40	241614.60
558	1119514.40	241727.60
559	1119576.40	241821.60
560	1119702.40	241935.60
561	1119884.40	242091.60
562	1119987.40	242170.60
563	1120075.40	242276.60
564	1120235.40	242543.60
565	1120367.40	242747.60
566	1120411.40	242841.60
567	1120417.40	242989.60
568	1120379.40	243174.60
569	1120354.40	243541.60
570	1120336.40	243739.60
571	1120323.40	243930.60
572	1120338.40	244008.60
573	1120322.40	244139.60

Обозначение характерных точек границ	Координаты, м (система координат МСК-169 (зона 6))	
	X	Y
574	1120322.40	244236.60
575	1120306.40	244399.60
576	1120288.40	244605.60
577	1120288.40	244787.60
578	1120260.40	244974.60
579	1120250.40	245125.60
580	1120244.40	245256.60
581	1120213.40	245375.60
582	1120178.40	245500.60
583	1120153.40	245609.60
584	1120063.40	245797.60
585	1119922.40	245937.60
586	1119725.40	246081.60
587	1119559.40	246163.60
588	1119412.40	246260.60
589	1119181.40	246400.60
590	1118987.40	246554.60
591	1118843.40	246766.60
592	1118721.40	246916.60
593	1118618.40	247098.60
594	1118580.40	247201.60
595	1118543.40	247285.60
596	1118543.40	247410.60
597	1118546.40	247564.60
598	1118586.40	247789.60
599	1118665.40	247980.60
600	1118724.40	248136.60
601	1118815.40	248274.60
602	1118918.40	248411.60
603	1119046.40	248555.60
604	1119181.40	248727.60
605	1119296.40	248881.60
606	1119396.40	249024.60
607	1119509.40	249203.60
608	1119584.40	249328.60
609	1119656.40	249456.60
610	1119690.40	249556.60
611	1119728.40	249681.60
612	1119740.40	249806.60

Обозначение характерных точек границ	Координаты, м (система координат МСК-169 (зона 6))	
	X	Y
613	1119737.40	249944.60
614	1119728.40	250119.60
615	1119703.40	250263.60
616	1119665.40	250394.60
617	1119634.40	250491.60
618	1119578.40	250616.60
619	1119531.40	250763.60
620	1119484.40	250935.60
621	1119421.40	251085.60
622	1119334.40	251314.60
623	1119262.40	251508.60
624	1119168.40	251708.60
625	1119090.40	251886.60
626	1119040.40	252077.60
627	1118971.40	252267.60
628	1118902.40	252458.60
629	1118824.40	252674.60
630	1118749.40	252834.60
631	1118693.40	252937.60
632	1118633.40	253078.60
633	1118568.40	253271.60
634	1118536.40	253387.60
635	1118477.40	253615.60
636	1118446.40	253759.60
637	1118424.40	253881.60
638	1118393.40	254003.60
639	1118355.40	254100.60
640	1118296.40	254307.60
641	1118243.40	254466.60
642	1118180.40	254632.60
643	1118099.40	254801.60
644	1118049.40	254960.60
645	1118046.40	255148.60
646	1118049.40	255339.60
647	1118099.40	255617.60
648	1118146.40	255820.60
649	1118224.40	255995.60
650	1118333.40	256155.60
651	1118449.40	256258.60

Обозначение характерных точек границ	Координаты, м (система координат МСК-169 (зона 6))	
	X	Y
652	1118590.40	256333.60
653	1118718.40	256399.60
654	1118843.40	256396.60
655	1118997.40	256393.60
656	1119175.40	256371.60
657	1119356.40	256327.60
658	1119575.40	256283.60
659	1119844.40	256205.60
660	1120054.40	256174.60
661	1120172.40	256183.60
662	1120335.40	256205.60
663	1120479.40	256205.60
664	1120701.40	256171.60
665	1120904.40	256117.60
666	1121167.40	256020.60
667	1121236.40	255930.60
668	1121377.40	255751.60
669	1121483.40	255642.60
670	1121686.40	255526.60
671	1121846.40	255495.60
672	1122005.40	255501.60
673	1122171.40	255536.60
674	1122340.40	255673.60
675	1122484.40	255777.60
676	1122621.40	255920.60
677	1122687.40	256117.60
678	1122787.40	256302.60
679	1122859.40	256493.60
680	1122909.40	256693.60
681	1122950.40	256831.60
682	1122959.40	257056.60
683	1122962.40	257262.60
684	1122934.40	257437.60
685	1122906.40	257634.60
686	1122899.40	257812.60
687	1122859.40	257934.60
688	1122782.40	258096.60
689	1122782.40	258313.60
690	1122827.40	258516.60

Обозначение характерных точек границ	Координаты, м (система координат МСК-169 (зона 6))	
	X	Y
691	1122931.40	258778.60
692	1123049.40	258986.60
693	1123189.40	259262.60
694	1123324.40	259510.60
695	1123450.40	259691.60
696	1123582.40	259894.60
697	1123722.40	260133.60
698	1123889.40	260409.60
699	1124083.40	260712.60
700	1124233.40	260960.60
701	1124386.40	261204.60
702	1124558.40	261493.60
703	1124671.40	261701.60
704	1124730.40	261846.60
705	1124757.40	261986.60
706	1124725.40	262117.60
707	1124689.40	262275.60
708	1124599.40	262442.60
709	1124463.40	262704.60
710	1124355.40	262926.60
711	1124300.40	263125.60
712	1124264.40	263337.60
713	1124228.40	263549.60
714	1124169.40	263726.60
715	1124156.40	263897.60
716	1124142.40	264173.60
717	1124097.40	264444.60
718	1124025.40	264760.60
719	1124016.40	264982.60
720	1124047.40	265239.60
721	1124070.40	265456.60
722	1124156.40	265700.60
723	1124224.40	265926.60
724	1124282.40	266206.60
725	1124341.40	266477.60
726	1124377.40	266789.60
727	1124418.40	267047.60
728	1124472.40	267331.60
729	1124553.40	267693.60

Обозначение характерных точек границ	Координаты, м (система координат МСК-169 (зона 6))	
	X	Y
730	1124666.40	268036.60
731	1124793.40	268389.60
732	1124870.40	268682.60
733	1124978.40	268985.60
734	1125037.40	269188.60
735	1125064.40	269414.60
736	1125109.40	269672.60
737	1125132.40	269875.60
738	1125132.40	270097.60
739	1125095.40	270309.60
740	1125068.40	270526.60
741	1125019.40	270738.60
742	1124915.40	271000.60
743	1124797.40	271317.60
744	1124675.40	271488.60
745	1124540.40	271692.60
746	1124522.40	271751.60
747	1124499.40	271836.60
748	1124438.40	271942.60
749	1124240.40	272211.60
750	1124022.40	272388.60
751	1123758.40	272579.60
752	1123581.40	272724.60
753	1123390.40	272902.60
754	1123136.40	273251.60
755	1122904.40	273592.60
756	1122727.40	273901.60
757	1122600.40	274069.60
758	1122427.40	274296.60
759	1122313.40	274460.60
760	1122118.40	274614.60
761	1121891.40	274733.60
762	1121677.40	274819.60
763	1121564.40	274869.60
764	1121314.40	274919.60
765	1121055.40	274923.60
766	1120932.40	274901.60
767	1120755.40	274855.60
768	1120587.40	274783.60

Обозначение характерных точек границ	Координаты, м (система координат МСК-169 (зона 6))	
	X	Y
769	1120405.40	274646.60
770	1120182.40	274501.60
771	1119955.40	274392.60
772	1119710.40	274315.60
773	1119556.40	274301.60
774	1119337.40	274251.60
775	1119219.40	274183.60
776	1119056.40	274192.60
777	1118924.40	274256.60
778	1118833.40	274401.60
779	1118742.40	274615.60
780	1118661.40	274855.60
781	1118606.40	275005.60
782	1118597.40	275146.60
783	1118638.40	275282.60
784	1118670.40	275378.60
785	1118629.40	275487.60
786	1118515.40	275655.60
787	1118492.40	275764.60
788	1118483.40	275928.60
789	1118401.40	276132.60
790	1118333.40	276332.60
791	1118310.40	276482.60
792	1118333.40	276718.60
793	1118365.40	276936.60
794	1118365.40	277091.60
795	1118329.40	277227.60
796	1118324.40	277345.60
797	1118324.40	277440.60
798	1118220.40	277627.60
799	1118151.40	277772.60
800	1118038.40	277926.60
801	1117965.40	278058.60
802	1117924.40	278267.60
803	1117924.40	278490.60
804	1117938.40	278762.60
805	1117929.40	278930.60
806	1117920.40	279099.60
807	1117888.40	279280.60

Обозначение характерных точек границ	Координаты, м (система координат МСК-169 (зона 6))	
	X	Y
808	1117847.40	279426.60
809	1117734.40	279535.60
810	1117615.40	279626.60
811	1117438.40	279703.60
812	1117306.40	279707.60
813	1117179.40	279789.60
814	1117025.40	279894.60
815	1116907.40	279962.60
816	1116743.40	280039.60
817	1116731.40	280056.60
818	1116649.40	280174.60
819	1116565.40	280359.60
820	1116524.40	280516.60
821	1116460.40	280678.60
822	1116391.40	280867.60
823	1116299.40	281068.60
824	1116222.40	281262.60
825	1116150.40	281451.60
826	1116150.40	281616.60
827	1116105.40	281810.60
828	1116065.40	281919.60
829	1115976.40	282104.60
830	1115924.40	282330.60
831	1115876.40	282563.60
832	1115827.40	282761.60
833	1115763.40	282966.60
834	1115698.40	283180.60
835	1115646.40	283345.60
836	1115597.40	283494.60
837	1115561.40	283651.60
838	1115501.40	283744.60
839	1115400.40	283821.60
840	1115320.40	283885.60
841	1115199.40	284042.60
842	1115066.40	284232.60
843	1114916.40	284389.60
844	1114836.40	284518.60
845	1114763.40	284659.60
846	1114723.40	284832.60

Обозначение характерных точек границ	Координаты, м (система координат МСК-169 (зона 6))	
	X	Y
847	1114691.40	284981.60
848	1114642.40	285183.60
849	1114626.40	285300.60
850	1114598.40	285493.60
851	1114582.40	285670.60
852	1114554.40	285803.60
853	1114513.40	285932.60
854	1114469.40	286033.60
855	1114457.40	286190.60
856	1114429.40	286331.60
857	1114368.40	286473.60
858	1114395.94	286833.18
859	1114417.30	286891.50
860	1114382.48	287039.24
861	1114254.64	287379.18
862	1114209.44	287511.80
863	1114136.80	287618.80
864	1114045.76	287755.56
865	1113968.32	287842.92
866	1113777.16	288004.84
867	1113644.22	288111.26
868	1113505.12	288227.30
869	1113294.86	288333.70
870	1113052.28	288449.06
871	1112921.26	288521.20
872	1112821.38	288560.36
873	1112723.86	288614.38
874	1112653.94	288662.90
875	1112584.40	288726.44
876	1112537.38	288817.04
877	1112489.54	288920.78
878	1112461.98	289092.98
879	1112445.98	289271.16
880	1112448.66	289433.58
881	1112486.90	289622.90
882	1112533.66	289784.34
883	1112559.08	289887.48
884	1112594.78	290082.06
885	1112642.76	290412.08

Обозначение характерных точек границ	Координаты, м (система координат МСК-169 (зона 6))	
	X	Y
886	1112671.14	290570.18
887	1112652.46	290641.16
888	1112622.66	290722.18
889	1112506.20	290833.14
890	1112214.58	291105.58
891	1112087.16	291217.54
892	1111960.54	291316.36
893	1111822.62	291412.20
894	1111649.40	291528.32
895	1111561.18	291596.56
896	1111431.78	291708.70
897	1111326.08	291816.68
898	1111203.10	291922.22
899	1111116.06	292003.40
900	1110997.50	292113.54
901	1110877.42	292206.76
902	1110808.42	292254.18
903	1110748.74	292282.70
904	1110654.20	292325.40
905	1110568.38	292342.22
906	1110410.10	292368.60
907	1110243.60	292381.68
908	1110160.84	292377.12
909	1110040.32	292388.04
910	1109915.64	292408.38
911	1109795.94	292428.26
912	1109654.42	292462.16
913	1109544.50	292490.20
914	1109418.90	292522.66
915	1109318.20	292574.96
916	1109232.10	292621.92
917	1109184.82	292654.32
918	1109155.20	292704.20
919	1109140.76	292799.90
920	1109160.04	293112.44
921	1109159.56	293461.94
922	1109153.18	293591.04
923	1109185.48	293670.46
924	1109244.14	293741.46

Обозначение характерных точек границ	Координаты, м (система координат МСК-169 (зона 6))	
	X	Y
925	1109296.46	293786.92
926	1109357.08	293868.80
927	1109400.52	293949.20
928	1109402.76	294018.30
929	1109388.44	294092.90
930	1109386.14	294189.50
931	1109384.48	294304.12
932	1109374.58	294372.30
933	1109337.52	294462.02
934	1109282.18	294538.32
935	1109180.38	294656.00
936	1109104.20	294757.28
937	1109085.96	294855.34
938	1109057.32	294949.32
939	1109021.34	295050.98
940	1108990.90	295125.04
941	1108987.34	295207.70
942	1108990.40	295274.70
943	1109056.10	295390.26
944	1109107.50	295447.86
945	1109232.60	295565.06
946	1109367.74	295660.26
947	1109527.14	295779.38
948	1109681.32	295851.76
949	1109828.24	295932.84
950	1109960.60	296019.26
951	1110056.64	296070.82
952	1110123.62	296145.08
953	1110172.94	296235.00
954	1110212.92	296354.90
955	1110234.14	296844.02
956	1110220.78	296973.76
957	1110176.02	297056.14
958	1110095.88	297113.62
959	1110004.42	297168.10
960	1109871.10	297237.40
961	1109797.30	297287.28
962	1109657.28	297415.44
963	1109551.58	297534.48

Обозначение характерных точек границ	Координаты, м (система координат МСК-169 (зона 6))	
	X	Y
964	1109458.74	297651.34
965	1109419.58	297751.28
966	1109377.18	297837.46
967	1109377.88	297922.76
968	1109400.48	298028.16
969	1109424.80	298141.44
970	1109465.22	298277.36
971	1109518.50	298488.44
972	1109563.80	298656.04
973	1109580.42	298795.12
974	1109617.26	299124.18
975	1109675.02	299429.24
976	1109736.94	299758.04
977	1109782.12	300001.98
978	1109803.00	300110.56
979	1109861.38	300222.76
980	1109950.70	300377.34
981	1110078.50	300546.52
982	1110192.64	300664.72
983	1110278.08	300765.44
984	1110325.06	300807.38
985	1110437.56	300973.92
986	1110491.94	301108.58
987	1110580.88	301314.44
988	1110656.44	301417.04
989	1110810.70	301534.62
990	1110981.34	301655.74
991	1111120.22	301736.54
992	1111334.16	301825.62
993	1111567.66	301908.90
994	1111738.12	301994.88
995	1111838.42	302071.16
996	1111915.00	302184.72
997	1112036.54	302406.70
998	1112153.46	302622.06
999	1112301.62	302849.64
1000	1112455.94	303045.54
1001	1112644.86	303246.34
1002	1112785.42	303423.42

Обозначение характерных точек границ	Координаты, м (система координат МСК-169 (зона 6))	
	X	Y
1003	1112879.38	303562.52
1004	1112925.42	303682.88
1005	1112949.40	303770.08
1006	1112973.16	303954.72
1007	1112993.32	304088.46
1008	1113009.04	304173.40
1009	1113075.48	304263.78
1010	1113169.62	304360.70
1011	1113284.22	304505.98
1012	1113380.24	304668.00
1013	1113563.16	304935.62
1014	1113659.56	305046.40
1015	1113776.26	305137.26
1016	1113866.52	305191.34
1017	1114035.44	305381.90
1018	1114182.16	305582.52
1019	1114367.80	305868.98
1020	1114519.22	306088.24
1021	1114690.76	306263.50
1022	1114850.98	306446.82
1023	1114962.32	306600.42
1024	1115084.42	306795.24
1025	1115185.62	306925.66
1026	1115297.32	307083.24
1027	1115379.24	307211.40
1028	1115462.98	307282.14
1029	1115549.36	307293.40
1030	1115682.92	307304.38
1031	1115784.96	307311.20
1032	1115892.72	307347.64
1033	1116020.28	307425.46
1034	1116131.36	307531.88
1035	1116267.68	307706.32
1036	1116343.06	307851.14
1037	1116435.20	308014.52
1038	1116510.86	308162.32
1039	1116558.02	308294.62
1040	1116583.24	308439.98
1041	1116647.20	308636.04

Обозначение характерных точек границ	Координаты, м (система координат МСК-169 (зона 6))	
	X	Y
1042	1116675.42	308781.10
1043	1116751.48	309143.78
1044	1116781.64	309432.30
1045	1116787.92	309711.92
1046	1116787.92	310011.20
1047	1116765.32	310238.22
1048	1116738.92	310423.40
1049	1116724.30	310561.30
1050	1116656.60	310800.44
1051	1116588.58	311124.96
1052	1116524.76	311406.94
1053	1116487.86	311553.90
1054	1116442.84	311655.40
1055	1116362.58	311756.08
1056	1116285.78	311806.22
1057	1116093.52	311834.70
1058	1115875.54	311878.56
1059	1115632.20	311930.74
1060	1115499.54	311973.90
1061	1115404.52	312033.72
1062	1115294.20	312101.98
1063	1115204.90	312191.42
1064	1115148.90	312304.96
1065	1115106.36	312522.72
1066	1115105.12	312763.88
1067	1115098.70	313036.62
1068	1115104.70	313324.32
1069	1115122.66	313555.70
1070	1115132.66	313710.46
1071	1115158.60	313874.84
1072	1115186.10	314000.90
1073	1115191.04	314144.06
1074	1115184.56	314327.44
1075	1115164.88	314453.76
1076	1115147.36	314559.80
1077	1115133.66	314674.52
1078	1115112.70	314820.04
1079	1115077.72	314899.54
1080	1115040.48	314943.10

Обозначение характерных точек границ	Координаты, м (система координат МСК-169 (зона 6))	
	X	Y
1081	1114980.34	314988.72
1082	1114884.90	315021.48
1083	1114783.46	315054.78
1084	1114657.84	315076.20
1085	1114383.18	315104.10
1086	1114134.24	315116.62
1087	1113978.56	315138.76
1088	1113781.40	315168.68
1089	1113657.62	315176.88
1090	1113632.36	315175.16
1091	1113575.76	315149.14
1092	1113503.16	315079.40
1093	1113463.78	315010.66
1094	1113401.52	314888.74
1095	1113380.06	314840.46
1096	1113362.06	314796.90
1097	1113353.56	314769.56
1098	1113329.40	314691.40
1099	1113322.18	314589.60
1100	1113311.80	314497.14
1101	1113273.54	314363.02
1102	1113227.56	314254.70
1103	1113184.38	314199.36
1104	1113084.88	314132.04
1105	1112992.08	314050.06
1106	1112929.36	313967.36
1107	1112864.82	313853.70
1108	1112822.40	313706.90
1109	1112800.16	313561.28
1110	1112803.46	313442.46
1111	1112810.56	313310.26
1112	1112783.16	313196.24
1113	1112712.82	313074.06
1114	1112640.96	312968.08
1115	1112556.50	312878.32
1116	1112462.98	312788.38
1117	1112360.22	312707.30
1118	1112239.00	312610.82
1119	1112168.12	312560.00

Обозначение характерных точек границ	Координаты, м (система координат МСК-169 (зона 6))	
	X	Y
1120	1112118.22	312541.42
1121	1112076.56	312547.20
1122	1112021.50	312571.26
1123	1111890.08	312650.46
1124	1111786.20	312712.10
1125	1111685.56	312809.60
1126	1111619.98	312883.84
1127	1111518.26	312969.38
1128	1111365.48	313012.34
1129	1111268.68	312997.00
1130	1111205.92	312969.56
1131	1111058.70	312896.52
1132	1110906.50	312846.04
1133	1110814.94	312833.24
1134	1110679.84	312838.44
1135	1110583.68	312830.08
1136	1110514.58	312810.22
1137	1110466.68	312802.52
1138	1110370.96	312799.14
1139	1110269.90	312792.22
1140	1110146.58	312750.16
1141	1110062.04	312681.50
1142	1109982.54	312624.42
1143	1109931.48	312581.84
1144	1109822.12	312505.38
1145	1109711.20	312489.32
1146	1109570.72	312524.14
1147	1109453.34	312592.02
1148	1109228.46	312714.82
1149	1109043.78	312804.86
1150	1108922.60	312864.04
1151	1108801.32	312944.32
1152	1108611.38	313087.08
1153	1108385.66	313256.16
1154	1108185.48	313385.76
1155	1108052.72	313450.02
1156	1107870.48	313566.94
1157	1107578.28	313734.02
1158	1107453.74	313833.68

Обозначение характерных точек границ	Координаты, м (система координат МСК-169 (зона 6))	
	X	Y
1159	1107336.34	313934.70
1160	1107227.10	313992.80
1161	1107138.52	314046.00
1162	1106997.60	314086.90
1163	1106784.60	314130.28
1164	1106360.50	314215.90
1165	1106191.24	314243.28
1166	1106092.72	314231.10
1167	1105983.16	314207.88
1168	1105892.24	314179.96
1169	1105796.52	314176.58
1170	1105698.64	314171.38
1171	1105594.04	314180.84
1172	1105401.24	314181.22
1173	1105214.54	314148.92
1174	1105026.38	314067.54
1175	1104889.04	314003.64
1176	1104744.54	313905.24
1177	1104666.34	313806.88
1178	1104577.28	313688.40
1179	1104518.78	313674.60
1180	1104449.06	313647.78
1181	1104269.52	313561.60
1182	1104149.66	313491.10
1183	1104004.52	313418.88
1184	1103847.28	313268.40
1185	1103683.70	313114.48
1186	1103525.20	312950.06
1187	1103433.68	312882.02
1188	1103317.78	312866.40
1189	1103175.24	312867.26
1190	1103026.46	312887.76
1191	1102856.64	312931.26
1192	1102709.84	312973.66
1193	1102592.28	313017.44
1194	1102470.26	313111.86
1195	1102407.92	313221.94
1196	1102391.84	313354.96
1197	1102428.82	313530.38

Обозначение характерных точек границ	Координаты, м (система координат МСК-169 (зона 6))	
	X	Y
1198	1102461.62	313682.08
1199	1102463.36	313856.66
1200	1102408.52	314016.30
1201	1102229.74	314304.64
1202	1102132.88	314443.98
1203	1102076.16	314527.44
1204	1101981.40	314612.36
1205	1101881.32	314671.62
1206	1101785.02	314761.70
1207	1101740.52	314880.22
1208	1101679.28	314935.98
1209	1101614.04	315003.14
1210	1101566.56	315088.80
1211	1101553.58	315178.34
1212	1101559.50	315299.34
1213	1101565.46	315365.08
1214	1101574.14	315394.42
1215	1101572.50	315398.58
1216	1101540.68	315501.90
1217	1101504.22	315631.74
1218	1101477.90	315773.74
1219	1101444.52	315915.34
1220	1101405.46	316016.30
1221	1101382.72	316053.52
1222	1101326.36	316096.78
1223	1101261.70	316136.78
1224	1101195.48	316170.90
1225	1101112.06	316203.56
1226	1100951.38	316281.36
1227	1100786.80	316371.58
1228	1100714.16	316401.26
1229	1100562.46	316456.18
1230	1100396.62	316510.34
1231	1100322.82	316538.12
1232	1100217.12	316579.82
1233	1100101.18	316630.50
1234	1100041.76	316661.98
1235	1099900.46	316720.96
1236	1099899.48	316721.06

Обозначение характерных точек границ	Координаты, м (система координат МСК-169 (зона 6))	
	X	Y
1237	1099812.42	316780.16
1238	1099718.28	316905.18
1239	1099561.36	317102.16
1240	1099446.54	317287.32
1241	1099370.78	317437.80
1242	1099324.08	317565.54
1243	1099259.54	317706.98
1244	1099218.48	317808.12
1245	1099158.68	317879.82
1246	1099085.68	317894.46
1247	1099015.14	317880.74
1248	1098900.62	317813.78
1249	1098794.88	317721.90
1250	1098650.14	317576.32
1251	1098561.26	317459.82
1252	1098481.80	317347.50
1253	1098432.12	317231.48
1254	1098371.04	317155.64
1255	1098271.52	317121.46
1256	1098153.00	317065.90
1257	1098070.44	317008.10
1258	1097975.48	316946.38
1259	1097940.24	316934.50
1260	1097818.38	316875.22
1261	1097722.32	316845.76
1262	1097646.24	316859.66
1263	1097485.64	316971.62
1264	1097256.70	317194.20
1265	1097083.18	317418.80
1266	1097023.70	317571.82
1267	1097009.96	317763.90
1268	1097038.78	317915.96
1269	1097104.42	318130.96
1270	1097223.76	318373.26
1271	1097353.26	318605.60
1272	1097413.70	318751.80
1273	1097453.64	318938.00
1274	1097474.02	319118.94
1275	1097490.54	319257.06

Обозначение характерных точек границ	Координаты, м (система координат МСК-169 (зона 6))	
	X	Y
1276	1097503.90	319360.30
1277	1097518.54	319444.34
1278	1097528.46	319509.74
1279	1097522.18	319606.72
1280	1097468.68	319748.16
1281	1097370.36	319904.70
1282	1097270.28	320130.68
1283	1097217.06	320275.12
1284	1097139.08	320523.22
1285	1097082.24	320671.98
1286	1097001.92	320849.98
1287	1096959.24	320900.06
1288	1096886.40	320949.82
1289	1096760.52	320968.24
1290	1096610.46	320985.84
1291	1096469.80	321018.66
1292	1096341.56	321022.22
1293	1096201.90	321066.00
1294	1096109.58	321155.70
1295	1096022.20	321311.24
1296	1095973.24	321447.24
1297	1095980.24	321613.34
1298	1096019.60	321881.96
1299	1096048.58	322069.16
1300	1096101.92	322270.24
1301	1096116.42	322474.82
1302	1096113.18	322649.88
1303	1096119.14	322893.40
1304	1096132.90	323090.02
1305	1096128.46	323296.32
1306	1096092.90	323458.24
1307	1096060.14	323573.68
1308	1095975.32	323701.88
1309	1095834.10	323772.92
1310	1095626.78	323845.90
1311	1095432.32	323883.58
1312	1095113.52	323923.48
1313	1094880.12	323952.62
1314	1094434.72	323969.80

Обозначение характерных точек границ	Координаты, м (система координат МСК-169 (зона 6))	
	X	Y
1315	1094167.66	323970.86
1316	1093854.74	323987.10
1317	1093481.00	323974.70
1318	1093320.08	323961.14
1319	1093098.48	323954.06
1320	1092957.76	323897.48
1321	1092840.08	323795.64
1322	1092750.68	323628.96
1323	1092687.82	323444.82
1324	1092628.40	323298.54
1325	1092599.72	323203.70
1326	1092554.58	323126.42
1327	1092467.50	323029.84
1328	1092363.48	322945.84
1329	1092282.10	322867.84
1330	1092173.74	322780.20
1331	1092026.92	322622.74
1332	1091855.40	322436.38
1333	1091681.88	322239.14
1334	1091579.06	322123.90
1335	1091474.76	322047.96
1336	1091378.66	321929.10
1337	1091301.72	321811.50
1338	1091159.02	321599.44
1339	1091056.96	321414.82
1340	1090924.64	321239.98
1341	1090840.10	321127.10
1342	1090747.72	320960.68
1343	1090669.10	320824.18
1344	1090587.84	320691.92
1345	1090508.74	320594.62
1346	1090414.68	320498.66
1347	1090311.38	320433.68
1348	1090189.88	320367.34
1349	1090064.40	320312.40
1350	1089988.44	320249.96
1351	1089946.36	320206.56
1352	1089935.44	320130.22
1353	1089959.86	320011.50

Обозначение характерных точек границ	Координаты, м (система координат МСК-169 (зона 6))	
	X	Y
1354	1089997.30	319914.70
1355	1090038.46	319814.56
1356	1090054.92	319696.58
1357	1090046.74	319561.72
1358	1090034.74	319473.42
1359	1090004.54	319394.80
1360	1089950.08	319259.12
1361	1089905.48	319154.68
1362	1089880.62	319090.64
1363	1089847.34	318989.20
1364	1089797.96	318865.12
1365	1089749.74	318765.02
1366	1089668.56	318644.80
1367	1089565.02	318521.60
1368	1089478.32	318429.00
1369	1089407.26	318365.12
1370	1089373.78	318294.84
1371	1089346.92	318219.92
1372	1089336.64	318150.56
1373	1089339.22	318045.88
1374	1089359.10	317965.74
1375	1089383.88	317851.02
1376	1089507.40	317673.12
1377	1089633.82	317482.92
1378	1089735.14	317315.08
1379	1089784.54	317217.20
1380	1089807.06	317121.78
1381	1089813.70	317028.78
1382	1089781.06	316923.26
1383	1089692.94	316759.48
1384	1089616.24	316599.70
1385	1089536.26	316448.26
1386	1089469.94	316314.64
1387	1089415.38	316222.16
1388	1089348.76	316173.96
1389	1089281.76	316121.76
1390	1089227.82	316080.44
1391	1089170.60	316058.50
1392	1089150.24	316022.16

Обозначение характерных точек границ	Координаты, м (система координат МСК-169 (зона 6))	
	X	Y
1393	1089099.62	315995.62
1394	1089008.98	315992.76
1395	1088701.98	316007.46
1396	1088615.32	316004.24
1397	1088502.32	315976.30
1398	1088358.64	315919.98
1399	1088247.92	315850.66
1400	1088105.42	315763.10
1401	1088038.08	315706.92
1402	1087936.14	315656.88
1403	1087842.26	315607.12
1404	1087737.60	315560.34
1405	1087641.62	315531.86
1406	1087516.40	315490.96
1407	1087398.78	315456.40
1408	1087210.54	315407.12
1409	1087029.36	315358.22
1410	1086843.74	315326.80
1411	1086652.32	315320.00
1412	1086598.88	315306.74
1413	1086334.28	315323.64
1414	1086207.12	315339.14
1415	1086069.46	315382.72
1416	1085875.54	315459.50
1417	1085625.26	315568.48
1418	1085341.40	315683.52
1419	1085147.48	315760.30
1420	1084941.98	315820.06
1421	1084765.46	315867.14
1422	1084362.06	315959.84
1423	1083745.68	316073.80
1424	1083341.76	316127.36
1425	1083067.44	316159.18
1426	1082723.58	316177.20
1427	1082598.44	316181.48
1428	1082122.80	316241.52
1429	1081829.18	316282.10
1430	1081647.16	316301.56
1431	1081388.04	316346.06

Обозначение характерных точек границ	Координаты, м (система координат МСК-169 (зона 6))	
	X	Y
1432	1081279.92	316338.76
1433	1081276.38	316338.64
1434	1081201.78	316340.80
1435	1081135.04	316346.82
1436	1081050.24	316386.62
1437	1080929.32	316437.72
1438	1080898.60	316486.70
1439	1080501.60	316805.78
1440	1080416.54	316853.64
1441	1080321.78	316894.32
1442	1080116.34	316999.26
1443	1079999.48	317062.04
1444	1079908.54	317122.48
1445	1079831.82	317151.50
1446	1079722.50	317153.34
1447	1079580.52	317138.04
1448	1079478.56	317143.24
1449	1079382.64	317159.94
1450	1079192.06	317229.38
1451	1078854.30	317370.36
1452	1078776.38	317419.58
1453	1078686.06	317475.94
1454	1078587.48	317585.28
1455	1078469.94	317740.52
1456	1078325.36	317952.44
1457	1078256.86	318038.96
1458	1078195.96	318098.70
1459	1078129.94	318112.70
1460	1078058.22	318119.18
1461	1077861.64	318066.62
1462	1077725.34	318080.94
1463	1077624.54	318110.14
1464	1077532.14	318165.68
1465	1077365.78	318292.18
1466	1077090.92	318495.78
1467	1077006.58	318529.50
1468	1076943.82	318535.18
1469	1076844.86	318518.00
1470	1076767.54	318484.80

Обозначение характерных точек границ	Координаты, м (система координат МСК-169 (зона 6))	
	X	Y
1471	1076664.98	318394.64
1472	1076532.60	318240.88
1473	1076465.82	318146.48
1474	1076348.56	317960.22
1475	1076280.98	317867.90
1476	1076190.56	317767.60
1477	1076081.38	317715.18
1478	1076001.88	317702.28
1479	1075867.60	317694.32
1480	1075634.50	317671.18
1481	1075525.22	317650.92
1482	1075247.46	317533.38
1483	1075138.80	317498.00
1484	1074994.28	317487.94
1485	1074878.36	317494.40
1486	1074763.98	317506.74
1487	1074657.30	317526.40
1488	1074559.66	317557.32
1489	1074461.28	317602.36
1490	1074370.94	317680.82
1491	1074281.06	317753.20
1492	1074219.82	317786.86
1493	1074105.70	317835.32
1494	1073971.20	317869.56
1495	1073857.52	317911.96
1496	1073768.28	317958.18
1497	1073670.08	318027.30
1498	1073528.52	318194.76
1499	1073449.60	318266.16
1500	1073367.80	318305.68
1501	1073263.40	318295.02
1502	1073088.18	318134.08
1503	1072914.14	317952.94
1504	1072833.52	317871.84
1505	1072732.04	317804.66
1506	1072638.24	317766.94
1507	1072552.04	317768.70
1508	1072452.94	317805.76
1509	1072369.94	317887.56

Обозначение характерных точек границ	Координаты, м (система координат МСК-169 (зона 6))	
	X	Y
1510	1072258.42	318076.40
1511	1072203.38	318211.94
1512	1072177.40	318324.76
1513	1072161.12	318444.74
1514	1072141.40	318548.96
1515	1072127.66	318630.54
1516	1072102.00	318691.10
1517	1072054.78	318757.64
1518	1071938.42	318748.06
1519	1071827.24	318717.92
1520	1071720.94	318675.28
1521	1071667.72	318619.82
1522	1071574.22	318407.32
1523	1071429.52	318117.08
1524	1071250.56	317580.86
1525	1071226.72	317494.62
1526	1071203.88	317364.12
1527	1071189.82	317252.90
1528	1071169.98	317144.22
1529	1071146.50	317039.88
1530	1071124.98	317001.66
1531	1071117.76	316966.16
1532	1070903.46	316583.78
1533	1070811.22	316407.30
1534	1070769.48	316234.32
1535	1070742.28	316021.86
1536	1070724.36	315734.24
1537	1070649.46	315449.74
1538	1070581.76	315267.06
1539	1070531.84	315159.08
1540	1070438.66	315016.84
1541	1070317.78	314879.12
1542	1070001.26	314777.12
1543	1069927.74	314741.58
1544	1069764.90	314661.88
1545	1069675.62	314629.76
1546	1069192.40	314516.70
1547	1069157.54	314519.84
1548	1068904.02	314470.42

Обозначение характерных точек границ	Координаты, м (система координат МСК-169 (зона 6))	
	X	Y
1549	1068624.36	314365.10
1550	1068277.06	314133.32
1551	1068123.12	313996.56
1552	1068002.12	313868.88
1553	1067909.16	313806.98
1554	1067828.76	313784.10
1555	1067744.34	313827.88
1556	1067576.36	313969.58
1557	1067450.30	314119.54
1558	1067408.60	314191.58
1559	1067248.14	314439.06
1560	1067026.94	314669.92
1561	1066961.14	314742.14
1562	1066786.02	314982.90
1563	1066743.86	315061.02
1564	1066694.46	315147.82
1565	1066669.40	315226.40
1566	1066617.84	315411.84
1567	1066599.38	315530.00
1568	1066529.46	315801.44
1569	1066445.76	315975.70
1570	1066426.06	316180.34
1571	1066364.98	316260.18
1572	1066281.26	316311.92
1573	1066170.66	316343.98
1574	1065972.24	316381.98
1575	1065485.22	316371.68
1576	1065203.00	316326.84
1577	1065102.40	316313.82
1578	1065004.76	316322.62
1579	1064912.38	316345.02
1580	1064819.98	316389.50
1581	1064793.70	316409.94
1582	1064708.02	316562.30
1583	1064669.66	316638.06
1584	1064647.32	316724.44
1585	1064638.82	316841.70
1586	1064646.10	316933.44
1587	1064635.17	317072.24

Обозначение характерных точек границ	Координаты, м (система координат МСК-169 (зона 6))	
	X	Y
1588	1064530.89	317071.39
1589	1064374.09	317061.45
1590	1064219.35	317063.95
1591	1063845.40	317022.61
1592	1063636.59	317015.06
1593	1063548.32	316984.42
1594	1063463.50	316907.14
1595	1063334.49	316750.58
1596	1063232.14	316668.34
1597	1063059.85	316577.74
1598	1062917.63	316508.91
1599	1062782.74	316474.66
1600	1062684.81	316485.13
1601	1062566.34	316548.84
1602	1062513.23	316528.09
1603	1062405.63	316457.71
1604	1062265.87	316319.01
1605	1062122.14	316221.33
1606	1062116.15	316217.29
1607	1062013.54	316127.72
1608	1061928.43	316044.53
1609	1061806.19	315910.91
1610	1061686.01	315817.83
1611	1061544.33	315760.61
1612	1061391.89	315721.38
1613	1061213.00	315613.70
1614	1061045.64	315505.41
1615	1060911.37	315360.70
1616	1060825.53	315260.18
1617	1060804.56	315185.60
1618	1060781.29	314942.69
1619	1060775.98	314710.57
1620	1060769.04	314565.67
1621	1060709.25	314405.79
1622	1060612.07	314189.67
1623	1060474.90	313986.99
1624	1060356.58	313812.41
1625	1060226.87	313644.30
1626	1060115.91	313504.30

Обозначение характерных точек границ	Координаты, м (система координат МСК-169 (зона 6))	
	X	Y
1627	1060057.51	313373.37
1628	1060010.98	313247.78
1629	1059970.27	313243.89
1630	1059962.58	313325.56
1631	1059969.80	313476.28
1632	1059989.18	313638.07
1633	1059964.95	313737.98
1634	1059904.26	313798.96
1635	1059756.52	313858.23
1636	1059584.29	313889.56
1637	1059476.98	313946.93
1638	1059343.36	314057.85
1639	1059280.89	314084.08
1640	1059205.55	314081.82
1641	1059135.33	314067.68
1642	1059080.29	314006.45
1643	1059027.95	313881.03
1644	1058961.53	313704.08
1645	1058892.76	313596.93
1646	1058806.24	313484.78
1647	1058725.61	313372.44
1648	1058612.76	313313.83
1649	1058470.76	313250.77
1650	1058303.10	313136.71
1651	1058155.34	313073.95
1652	1058033.69	313073.85
1653	1057965.81	313106.17
1654	1057890.12	313220.07
1655	1057790.03	313306.22
1656	1057672.10	313381.43
1657	1057594.49	313454.88
1658	1057497.56	313604.70
1659	1057413.66	313788.86
1660	1057364.44	313849.21
1661	1057231.10	313965.94
1662	1057102.99	314070.76
1663	1057030.89	314138.12
1664	1056954.23	314228.87
1665	1056904.17	314271.90

Обозначение характерных точек границ	Координаты, м (система координат МСК-169 (зона 6))	
	X	Y
1666	1056834.63	314269.47
1667	1056668.10	314178.44
1668	1056452.07	314142.17
1669	1056299.61	314102.89
1670	1056139.42	314023.32
1671	1055957.56	313973.77
1672	1055736.85	313961.01
1673	1055567.97	313939.87
1674	1055489.17	313868.11
1675	1055454.47	313747.65
1676	1055443.59	313521.59
1677	1055424.45	313365.58
1678	1055383.68	313239.61
1679	1055322.54	313172.80
1680	1055186.51	313115.29
1681	1055036.55	313128.16
1682	1054915.28	313133.90
1683	1054820.13	313202.34
1684	1054682.40	313348.29
1685	1054515.45	313489.80
1686	1054418.35	313517.66
1687	1054342.45	313503.79
1688	1054281.56	313442.69
1689	1054255.26	313258.00
1690	1054255.95	313031.38
1691	1054234.38	312945.14
1692	1054186.76	312918.37
1693	1054076.67	312917.73
1694	1053928.71	312971.21
1695	1053801.61	312977.19
1696	1053752.31	312915.57
1697	1053710.65	312772.25
1698	1053678.70	312709.91
1699	1053583.18	312650.46
1700	1053422.41	312559.24
1701	1053313.09	312453.95
1702	1053216.44	312371.35
1703	1053170.21	312373.54
1704	1053109.73	312440.34

Обозначение характерных точек границ	Координаты, м (система координат МСК-169 (зона 6))	
	X	Y
1705	1053052.48	312479.78
1706	1053033.89	312473.59
1707	1053010.90	312488.59
1708	1053007.39	312490.59
1709	1053004.40	312491.59
1710	1052996.39	312494.59
1711	1052929.39	312516.59
1712	1052846.40	312538.59
1713	1052841.90	312540.59
1714	1052809.39	312551.58
1715	1052774.89	312566.59
1716	1052763.90	312570.58
1717	1052737.41	312579.62
1718	1052713.40	312607.59
1719	1052674.40	312706.58
1720	1052671.40	312715.59
1721	1052639.90	312813.58
1722	1052622.39	312863.58
1723	1052617.89	312875.59
1724	1052605.89	312895.59
1725	1052588.40	312916.60
1726	1052561.89	312932.59
1727	1052486.89	312952.59
1728	1052429.39	312970.59
1729	1052414.89	312974.59
1730	1052400.91	312979.59
1731	1052392.39	312981.59
1732	1052360.89	312988.58
1733	1052317.90	312999.60
1734	1052256.90	313015.59
1735	1052207.89	313024.59
1736	1052199.89	313024.59
1737	1052198.90	313024.59
1738	1052187.39	313025.59
1739	1052166.40	313023.60
1740	1052147.39	313017.59
1741	1052120.90	313003.59
1742	1052095.90	312977.59
1743	1052081.39	312943.58

Обозначение характерных точек границ	Координаты, м (система координат МСК-169 (зона 6))	
	X	Y
1744	1052066.89	312910.58
1745	1052059.40	312888.59
1746	1051993.90	312847.58
1747	1051992.90	312846.59
1748	1051961.40	312830.59
1749	1051944.39	312808.59
1750	1051942.89	312807.59
1751	1051922.89	312790.59
1752	1051904.39	312769.59
1753	1051852.91	312794.59
1754	1051813.40	312823.59
1755	1051791.89	312836.60
1756	1051768.90	312851.58
1757	1051714.90	312881.58
1758	1051686.40	312921.60
1759	1051657.90	312991.59
1760	1051636.89	313042.59
1761	1051620.40	313082.59
1762	1051593.90	313128.58
1763	1051560.39	313164.59
1764	1051533.91	313193.59
1765	1051479.89	313253.59
1766	1051448.90	313302.59
1767	1051425.40	313372.59
1768	1051417.41	313396.59
1769	1051386.39	313478.59
1770	1051367.89	313520.58
1771	1051326.90	313604.59
1772	1051321.89	313613.59
1773	1051286.40	313692.58
1774	1051251.90	313741.59
1775	1051234.89	313766.59
1776	1051190.89	313806.58
1777	1051139.40	313827.59
1778	1051079.89	313839.59
1779	1051011.90	313846.58
1780	1050946.90	313854.59
1781	1050929.89	313855.59
1782	1050876.40	313842.59

Обозначение характерных точек границ	Координаты, м (система координат МСК-169 (зона 6))	
	X	Y
1783	1050832.40	313817.59
1784	1050727.40	313774.59
1785	1050723.90	313772.58
1786	1050681.89	313761.59
1787	1050628.41	313798.59
1788	1050605.41	313848.59
1789	1050602.90	313870.59
1790	1050594.40	313938.58
1791	1050584.90	314001.59
1792	1050582.90	314011.58
1793	1050569.90	314084.59
1794	1050566.90	314109.58
1795	1050556.90	314201.59
1796	1050544.40	314303.59
1797	1050534.40	314378.60
1798	1050521.39	314472.60
1799	1050502.90	314543.58
1800	1050493.39	314573.59
1801	1050480.89	314610.60
1802	1050475.40	314623.59
1803	1050461.39	314656.59
1804	1050437.39	314714.58
1805	1050415.39	314742.59
1806	1050380.40	314787.58
1807	1050332.39	314839.59
1808	1050280.89	314883.59
1809	1050247.40	314916.59
1810	1050213.89	314951.58
1811	1050190.40	314975.59
1812	1050151.39	315052.60
1813	1050112.40	315159.59
1814	1050075.90	315223.59
1815	1050043.90	315279.59
1816	1050021.39	315331.58
1817	1050003.90	315401.60
1818	1049995.91	315457.60
1819	1049977.40	315538.59
1820	1049961.40	315590.60
1821	1049943.90	315649.59

Обозначение характерных точек границ	Координаты, м (система координат МСК-169 (зона 6))	
	X	Y
1822	1049922.39	315698.59
1823	1049895.40	315755.59
1824	1049872.90	315793.59
1825	1049864.39	315806.59
1826	1049837.89	315839.59
1827	1049817.40	315850.59
1828	1049800.40	315857.59
1829	1049736.90	315881.59
1830	1049677.39	315907.58
1831	1049632.40	315920.58
1832	1049565.90	315933.59
1833	1049540.90	315938.58
1834	1049520.39	315941.60
1835	1049323.91	315973.59
1836	1049312.90	315974.59
1837	1049263.90	315979.59
1838	1049225.90	315983.60
1839	1049177.39	315992.60
1840	1049123.41	315991.59
1841	1049091.40	315985.58
1842	1049018.90	315963.59
1843	1048966.40	315931.59
1844	1048917.90	315886.58
1845	1048888.89	315841.59
1846	1048836.89	315763.59
1847	1048729.90	315603.59
1848	1048696.90	315546.58
1849	1048641.40	315453.59
1850	1048591.39	315322.59
1851	1048554.41	315232.59
1852	1048533.39	315182.59
1853	1048512.40	315143.59
1854	1048477.39	315078.59
1855	1048449.90	315006.59
1856	1048418.40	314917.60
1857	1048369.90	314808.59
1858	1048326.89	314719.59
1859	1048312.89	314693.59
1860	1048285.40	314685.61

Обозначение характерных точек границ	Координаты, м (система координат МСК-169 (зона 6))	
	X	Y
1861	1048260.90	314718.57
1862	1048254.40	314726.58
1863	1048233.90	314777.58
1864	1048213.40	314827.60
1865	1048168.40	314917.59
1866	1048130.40	314997.60
1867	1048100.40	315059.59
1868	1048097.39	315066.59
1869	1048062.40	315122.58
1870	1048042.40	315152.58
1871	1048012.40	315198.59
1872	1047993.90	315219.59
1873	1047970.39	315246.59
1874	1047933.90	315272.60
1875	1047917.40	315280.59
1876	1047908.89	315284.59
1877	1047811.40	315298.59
1878	1047763.89	315302.59
1879	1047683.40	315310.59
1880	1047566.39	315310.59
1881	1047543.91	315303.59
1882	1047529.40	315272.59
1883	1047524.40	315239.59
1884	1047501.40	315173.58
1885	1047487.40	315134.59
1886	1047458.89	315021.59
1887	1047446.40	314934.59
1888	1047433.40	314898.59
1889	1047399.40	314788.60
1890	1047351.39	314695.61
1891	1047336.40	314660.59
1892	1047315.39	314613.60
1893	1047280.40	314541.59
1894	1047238.41	314467.58
1895	1047209.39	314432.59
1896	1047170.90	314418.59
1897	1047079.89	314412.59
1898	1046985.39	314415.59
1899	1046969.40	314415.59

Обозначение характерных точек границ	Координаты, м (система координат МСК-169 (зона 6))	
	X	Y
1900	1046881.39	314434.61
1901	1046790.40	314456.59
1902	1046694.39	314494.59
1903	1046622.90	314534.60
1904	1046581.89	314557.59
1905	1046476.89	314627.59
1906	1046445.90	314647.61
1907	1046414.89	314668.59
1908	1046332.90	314744.58
1909	1046272.90	314800.59
1910	1046228.91	314831.59
1911	1046255.40	314937.59
1912	1046283.90	315035.60
1913	1046310.89	315134.59
1914	1046344.39	315253.59
1915	1046385.39	315398.59
1916	1046388.40	315413.59
1917	1046405.40	315508.59
1918	1046423.39	315623.59
1919	1046426.40	315642.59
1920	1046437.40	315697.58
1921	1046450.40	315748.60
1922	1046459.90	315787.58
1923	1046486.90	315877.59
1924	1046490.40	315889.59
1925	1046513.39	315996.59
1926	1046539.89	316166.59
1927	1046547.90	316248.59
1928	1046557.90	316356.59
1929	1046561.39	316453.59
1930	1046560.90	316463.58
1931	1046549.89	316597.59
1932	1046531.39	316728.59
1933	1046516.40	316737.58
1934	1046481.90	316753.59
1935	1046402.89	316782.58
1936	1046340.39	316808.60
1937	1046323.90	316815.60
1938	1046255.40	316844.58

Обозначение характерных точек границ	Координаты, м (система координат МСК-169 (зона 6))	
	X	Y
1939	1046222.90	316859.59
1940	1046175.39	316883.59
1941	1046124.90	316892.59
1942	1046124.91	316891.59
1943	1046089.39	316882.59
1944	1046016.40	316848.59
1945	1045979.40	316822.59
1946	1045966.89	316813.59
1947	1045929.40	316790.59
1948	1045924.89	316787.59
1949	1045907.90	316777.59
1950	1045873.41	316750.59
1951	1045840.90	316737.59
1952	1045807.90	316737.59
1953	1045759.90	316767.60
1954	1045714.40	316831.60
1955	1045696.90	316861.59
1956	1045635.90	316967.59
1957	1045550.39	317121.59
1958	1045505.90	317217.58
1959	1045458.90	317324.59
1960	1045448.39	317349.58
1961	1045415.89	317452.59
1962	1045401.89	317515.59
1963	1045383.89	317602.60
1964	1045356.91	317686.59
1965	1045332.90	317744.59
1966	1045316.40	317788.59
1967	1045279.39	317845.61
1968	1045248.40	317885.58
1969	1045198.40	317929.59
1970	1045163.40	317958.58
1971	1045119.91	317973.59
1972	1045080.90	317981.59
1973	1045044.39	317986.60
1974	1045004.40	317974.58
1975	1044946.90	317970.58
1976	1044879.39	317947.59
1977	1044834.40	317914.59

Обозначение характерных точек границ	Координаты, м (система координат МСК-169 (зона 6))	
	X	Y
1978	1044805.40	317872.59
1979	1044774.40	317838.59
1980	1044769.90	317833.59
1981	1044751.41	317808.59
1982	1044660.90	317805.59
1983	1044608.90	317809.60
1984	1044567.39	317808.60
1985	1044519.90	317809.59
1986	1044478.90	317808.59
1987	1044437.89	317818.58
1988	1044408.40	317827.60
1989	1044344.89	317856.58
1990	1044281.90	317889.59
1991	1044221.40	317921.58
1992	1044188.90	317935.59
1993	1044157.89	317956.59
1994	1044147.39	317956.59
1995	1044139.39	317954.57
1996	1044117.90	317948.59
1997	1044103.89	317929.60
1998	1044100.90	317913.59
1999	1044095.39	317877.60
2000	1044098.40	317826.58
2001	1044098.90	317789.60
2002	1044086.90	317761.58
2003	1044057.39	317719.57
2004	1044024.89	317688.59
2005	1043962.39	317649.59
2006	1043944.39	317642.58
2007	1043889.90	317620.59
2008	1043783.40	317589.59
2009	1043765.39	317582.58
2010	1043669.39	317532.58
2011	1043578.40	317464.58
2012	1043531.40	317401.60
2013	1043484.90	317312.59
2014	1043445.40	317181.60
2015	1043427.41	317099.60
2016	1043422.90	317018.60

Обозначение характерных точек границ	Координаты, м (система координат МСК-169 (зона 6))	
	X	Y
2017	1043425.40	316958.59
2018	1043462.39	316883.58
2019	1043488.89	316830.60
2020	1043512.89	316743.59
2021	1043517.90	316693.61
2022	1043517.41	316657.58
2023	1043515.90	316612.58
2024	1043516.39	316546.59
2025	1043524.89	316508.59
2026	1043533.90	316446.60
2027	1043539.40	316395.58
2028	1043532.89	316307.58
2029	1043522.39	316234.59
2030	1043511.90	316185.58
2031	1043493.90	316118.59
2032	1043468.90	316068.59
2033	1043425.89	315989.58
2034	1043393.89	315946.58
2035	1043373.40	315917.59
2036	1043284.90	315810.58
2037	1043221.40	315727.59
2038	1043153.40	315647.59
2039	1043122.39	315606.60
2040	1043108.39	315568.59
2041	1043084.89	315502.58
2042	1043078.90	315463.59
2043	1043078.90	315444.59
2044	1043078.39	315398.59
2045	1043078.39	315353.58
2046	1043087.40	315243.58
2047	1043097.40	315132.58
2048	1043089.90	315007.59
2049	1043088.39	314996.59
2050	1043086.90	314985.59
2051	1043062.39	314928.59
2052	1043051.90	314910.59
2053	1043009.41	314865.59
2054	1042988.40	314842.59
2055	1042935.90	314793.59

Обозначение характерных точек границ	Координаты, м (система координат МСК-169 (зона 6))	
	X	Y
2056	1042912.91	314779.59
2057	1042888.90	314764.59
2058	1042828.40	314745.59
2059	1042787.39	314739.59
2060	1042697.90	314747.59
2061	1042573.40	314780.59
2062	1042407.39	314826.60
2063	1042363.90	314833.59
2064	1042269.40	314839.60
2065	1042149.39	314870.60
2066	1042043.39	314906.59
2067	1041985.90	314936.59
2068	1041942.89	314978.59
2069	1041915.40	315039.60
2070	1041907.41	315071.59
2071	1041902.89	315106.58
2072	1041901.40	315161.59
2073	1041900.89	315179.58
2074	1041911.90	315293.58
2075	1041926.39	315419.60
2076	1041926.89	315630.60
2077	1041930.39	315752.59
2078	1041919.91	315821.59
2079	1041897.90	315856.58
2080	1041846.89	315912.58
2081	1041813.40	315938.58
2082	1041776.90	315955.59
2083	1041703.89	315973.60
2084	1041607.39	315980.58
2085	1041589.90	315981.58
2086	1041477.90	315976.58
2087	1041373.40	315978.59
2088	1041288.90	315982.60
2089	1041264.40	315983.59
2090	1041260.40	315983.59
2091	1041152.39	315978.58
2092	1041111.40	315971.60
2093	1041043.89	315949.60
2094	1040980.39	315919.59

Обозначение характерных точек границ	Координаты, м (система координат МСК-169 (зона 6))	
	X	Y
2095	1040931.89	315881.59
2096	1040886.90	315837.59
2097	1040815.39	315737.59
2098	1040720.40	315599.60
2099	1040701.90	315572.59
2100	1040633.90	315489.60
2101	1040619.89	315480.59
2102	1040595.40	315464.58
2103	1040556.39	315451.60
2104	1040521.90	315451.59
2105	1040495.90	315457.60
2106	1040470.90	315463.59
2107	1040437.90	315484.59
2108	1040371.90	315538.58
2109	1040331.40	315574.58
2110	1040243.40	315616.59
2111	1040226.39	315627.59
2112	1040158.91	315686.59
2113	1040098.40	315735.59
2114	1040066.40	315745.58
2115	1040050.89	315751.59
2116	1040043.90	315753.58
2117	1039983.90	315754.58
2118	1039941.39	315753.58
2119	1039831.89	315743.60
2120	1039698.90	315728.60
2121	1039605.39	315720.59
2122	1039587.90	315719.59
2123	1039483.40	315712.59
2124	1039325.90	315725.59
2125	1039285.90	315765.58
2126	1039280.90	315782.59
2127	1039277.39	315788.59
2128	1039267.39	315805.58
2129	1039231.89	315860.58
2130	1039193.40	315906.60
2131	1039150.40	315950.58
2132	1039122.89	315981.59
2133	1039080.41	316004.59

Обозначение характерных точек границ	Координаты, м (система координат МСК-169 (зона 6))	
	X	Y
2134	1039047.90	316019.58
2135	1039027.89	316017.59
2136	1039008.90	316004.58
2137	1038991.89	315981.59
2138	1038983.89	315965.59
2139	1038976.90	315944.59
2140	1038970.90	315871.59
2141	1038963.89	315828.59
2142	1038951.40	315805.59
2143	1038932.90	315777.59
2144	1038913.39	315748.59
2145	1038851.90	315683.59
2146	1038834.89	315676.59
2147	1038747.90	315639.58
2148	1038669.40	315596.60
2149	1038570.90	315535.59
2150	1038460.90	315462.60
2151	1038374.89	315396.58
2152	1038296.90	315356.59
2153	1038260.39	315341.59
2154	1038188.40	315329.59
2155	1038169.89	315326.60
2156	1038055.90	315316.60
2157	1037942.89	315312.59
2158	1037820.39	315319.58
2159	1037728.40	315337.58
2160	1037609.39	315394.59
2161	1037515.40	315449.59
2162	1037445.40	315509.59
2163	1037430.90	315527.59
2164	1037367.40	315616.60
2165	1037362.90	315624.58
2166	1037326.90	315685.58
2167	1037323.90	315691.59
2168	1037314.40	315707.58
2169	1037271.89	315793.59
2170	1037246.90	315858.59
2171	1037236.89	315893.59
2172	1037225.40	315948.59

Обозначение характерных точек границ	Координаты, м (система координат МСК-169 (зона 6))	
	X	Y
2173	1037224.40	315970.58
2174	1037222.90	316002.59
2175	1037224.40	316029.59
2176	1037226.89	316075.58
2177	1037229.39	316126.58
2178	1037229.39	316244.58
2179	1037227.89	316335.59
2180	1037229.39	316364.58
2181	1037230.40	316389.59
2182	1037233.39	316466.60
2183	1037233.90	316474.60
2184	1037234.89	316480.60
2185	1037242.90	316567.59
2186	1037251.89	316662.58
2187	1037280.90	316792.59
2188	1037304.90	316882.60
2189	1037340.40	316928.58
2190	1037389.40	316988.59
2191	1037446.89	317069.59
2192	1037449.90	317075.59
2193	1037457.41	317089.59
2194	1037470.90	317120.59
2195	1037495.40	317176.60
2196	1037496.39	317185.59
2197	1037497.90	317195.59
2198	1037501.39	317269.59
2199	1037501.90	317280.59
2200	1037495.91	317301.58
2201	1037468.89	317351.59
2202	1037427.41	317374.59
2203	1037374.39	317383.58
2204	1037322.90	317381.58
2205	1037241.39	317382.59
2206	1037223.39	317391.57
2207	1037189.91	317418.59
2208	1037172.89	317425.59
2209	1037097.90	317481.59
2210	1037072.90	317527.59
2211	1037056.89	317570.59

Обозначение характерных точек границ	Координаты, м (система координат МСК-169 (зона 6))	
	X	Y
2212	1037053.90	317589.59
2213	1037055.91	317617.58
2214	1037060.90	317689.58
2215	1037065.90	317754.60
2216	1037061.91	317808.59
2217	1037038.39	317875.59
2218	1037028.40	317888.60
2219	1037015.40	317905.59
2220	1036993.89	317921.59
2221	1036964.90	317930.59
2222	1036930.40	317936.58
2223	1036907.39	317937.59
2224	1036819.39	317928.59
2225	1036748.40	317914.59
2226	1036691.39	317889.59
2227	1036539.89	317818.58
2228	1036531.89	317813.58
2229	1036510.40	317799.61
2230	1036461.40	317763.59
2231	1036424.40	317723.58
2232	1036386.40	317684.59
2233	1036382.40	317682.60
2234	1036354.89	317670.59
2235	1036328.39	317665.59
2236	1036294.39	317667.60
2237	1036193.40	317675.59
2238	1036114.40	317687.59
2239	1036044.90	317696.60
2240	1035959.90	317719.59
2241	1035873.90	317758.59
2242	1035795.89	317833.59
2243	1035740.39	317891.59
2244	1035720.90	317912.59
2245	1035680.40	317986.60
2246	1035674.40	318000.59
2247	1035644.90	318067.59
2248	1035616.40	318123.59
2249	1035610.40	318135.59
2250	1035587.40	318162.59

Обозначение характерных точек границ	Координаты, м (система координат МСК-169 (зона 6))	
	X	Y
2251	1035563.90	318179.58
2252	1035497.41	318221.59
2253	1035396.39	318261.60
2254	1035251.90	318314.59
2255	1035206.40	318345.59
2256	1035150.89	318385.58
2257	1035145.90	318389.58
2258	1035076.89	318454.60
2259	1035002.39	318534.59
2260	1034958.41	318581.58
2261	1034907.89	318653.59
2262	1034849.90	318734.58
2263	1034805.39	318800.59
2264	1034765.90	318837.58
2265	1034750.90	318847.59
2266	1034725.91	318863.59
2267	1034699.90	318877.59
2268	1034579.89	318896.59
2269	1034520.40	318915.60
2270	1034467.39	318933.59
2271	1034437.90	318946.59
2272	1034409.90	318955.58
2273	1034381.39	318963.58
2274	1034363.90	318974.60
2275	1034338.40	318989.58
2276	1034220.89	319147.59
2277	1034152.90	319246.59
2278	1034129.90	319283.59
2279	1034108.90	319317.58
2280	1034067.40	319375.60
2281	1034015.90	319425.59
2282	1034005.39	319437.59
2283	1033985.90	319458.59
2284	1033950.40	319508.59
2285	1033934.40	319542.59
2286	1033933.39	319545.60
2287	1033928.89	319554.59
2288	1033922.89	319592.60
2289	1033924.89	319602.58

Обозначение характерных точек границ	Координаты, м (система координат МСК-169 (зона 6))	
	X	Y
2290	1033927.40	319616.59
2291	1033932.40	319644.60
2292	1033952.40	319728.59
2293	1033970.40	319797.60
2294	1033985.90	319852.59
2295	1033991.90	319907.59
2296	1033993.39	319961.59
2297	1034000.89	320010.61
2298	1034000.89	320023.59
2299	1034002.40	320072.60
2300	1034002.89	320121.60
2301	1034001.90	320140.59
2302	1034000.40	320181.58
2303	1033994.40	320239.59
2304	1033978.40	320321.59
2305	1033968.90	320404.58
2306	1033963.40	320456.59
2307	1033951.90	320525.58
2308	1033935.39	320594.59
2309	1033924.40	320633.60
2310	1033896.89	320685.59
2311	1033877.40	320718.59
2312	1033851.40	320762.59
2313	1033815.89	320817.60
2314	1033784.39	320856.59
2315	1033768.40	320875.59
2316	1033733.40	320915.59
2317	1033682.90	320967.58
2318	1033652.40	320995.59
2319	1033633.39	321026.59
2320	1033614.89	321061.59
2321	1033608.89	321079.60
2322	1033615.40	321132.59
2323	1033645.90	321257.59
2324	1033660.41	321353.59
2325	1033667.90	321381.58
2326	1033679.39	321417.60
2327	1033685.39	321431.59
2328	1033691.89	321462.58

Обозначение характерных точек границ	Координаты, м (система координат МСК-169 (зона 6))	
	X	Y
2329	1033699.39	321523.61
2330	1033704.39	321539.60
2331	1033720.90	321620.59
2332	1033721.90	321625.58
2333	1033735.90	321685.59
2334	1033758.90	321767.59
2335	1033783.41	321899.59
2336	1033805.41	321992.58
2337	1033826.89	322092.59
2338	1033842.39	322174.60
2339	1033855.40	322231.60
2340	1033880.39	322312.60
2341	1033901.39	322399.58
2342	1033895.40	322424.59
2343	1033870.89	322445.59
2344	1033830.90	322461.60
2345	1033806.90	322465.58
2346	1033789.41	322465.58
2347	1033757.89	322462.59
2348	1033709.39	322451.59
2349	1033652.91	322435.58
2350	1033580.90	322414.60
2351	1033460.90	322368.58
2352	1033354.90	322321.59
2353	1033299.89	322286.59
2354	1033236.40	322234.58
2355	1033157.39	322164.59
2356	1033080.39	322084.58
2357	1033025.40	322033.59
2358	1032989.40	322006.59
2359	1032945.40	321985.59
2360	1032940.39	321982.58
2361	1032912.90	321968.59
2362	1032886.90	321959.59
2363	1032862.40	321956.57
2364	1032796.89	321964.59
2365	1032770.40	321976.59
2366	1032747.90	321986.57
2367	1032703.40	322020.59

Обозначение характерных точек границ	Координаты, м (система координат МСК-169 (зона 6))	
	X	Y
2368	1032680.39	322036.59
2369	1032642.39	322055.58
2370	1032599.89	322073.59
2371	1032552.90	322077.58
2372	1032526.90	322078.59
2373	1032497.90	322069.60
2374	1032445.89	322047.58
2375	1032367.90	322007.59
2376	1032293.39	321979.58
2377	1032251.90	321952.59
2378	1032209.40	321935.59
2379	1032158.40	321916.58
2380	1032120.91	321912.59
2381	1032069.39	321909.59
2382	1032012.90	321910.58
2383	1031961.40	321906.58
2384	1031908.89	321894.59
2385	1031883.41	321874.59
2386	1031841.91	321839.60
2387	1031808.39	321802.59
2388	1031768.90	321751.58
2389	1031731.89	321699.59
2390	1031668.90	321620.59
2391	1031618.90	321558.59
2392	1031493.90	321385.58
2393	1031428.39	321292.59
2394	1031401.89	321259.59
2395	1031375.89	321226.59
2396	1031348.40	321186.59
2397	1031308.39	321139.59
2398	1031288.90	321117.60
2399	1031266.90	321113.59
2400	1031236.41	321118.59
2401	1031204.40	321130.58
2402	1031165.89	321142.58
2403	1031101.90	321159.59
2404	1031072.90	321165.59
2405	1031036.89	321181.60
2406	1031002.39	321207.58

Обозначение характерных точек границ	Координаты, м (система координат МСК-169 (зона 6))	
	X	Y
2407	1030965.40	321243.59
2408	1030934.90	321274.59
2409	1030897.89	321310.60
2410	1030873.39	321357.59
2411	1030864.91	321397.59
2412	1030864.90	321427.59
2413	1030871.40	321472.59
2414	1030877.91	321516.59
2415	1030883.89	321605.59
2416	1030884.40	321617.59
2417	1030886.90	321674.60
2418	1030889.90	321763.59
2419	1030894.90	321841.59
2420	1030892.40	321870.59
2421	1030891.39	321909.60
2422	1030884.40	321955.58
2423	1030863.40	321996.59
2424	1030829.89	322057.60
2425	1030782.89	322119.58
2426	1030756.90	322142.60
2427	1030703.90	322180.59
2428	1030667.90	322204.59
2429	1030641.91	322222.58
2430	1030609.40	322239.59
2431	1030564.89	322259.59
2432	1030483.90	322282.59
2433	1030423.89	322297.60
2434	1030374.89	322301.59
2435	1030338.40	322306.58
2436	1030310.89	322308.59
2437	1030263.90	322313.59
2438	1030228.89	322321.59
2439	1030192.39	322329.59
2440	1030160.39	322334.59
2441	1030110.40	322351.59
2442	1030063.89	322376.59
2443	1030010.90	322404.59
2444	1029984.90	322416.58
2445	1029909.90	322449.59

Обозначение характерных точек границ	Координаты, м (система координат МСК-169 (зона 6))	
	X	Y
2446	1029865.40	322467.59
2447	1029802.39	322491.59
2448	1029776.39	322499.58
2449	1029708.40	322515.58
2450	1029694.90	322518.59
2451	1029667.39	322528.59
2452	1029582.89	322538.59
2453	1029492.39	322534.60
2454	1029409.90	322524.59
2455	1029320.90	322495.59
2456	1029065.39	322420.58
2457	1029024.40	322407.59
2458	1028931.40	322358.59
2459	1028841.91	322314.59
2460	1028620.39	322227.60
2461	1028567.40	322206.58
2462	1028455.89	322159.59
2463	1028387.39	322121.59
2464	1028314.89	322070.59
2465	1028220.39	322005.59
2466	1028120.40	321944.58
2467	1028102.39	321929.59
2468	1028051.39	321895.59
2469	1028035.39	321890.58
2470	1028002.90	321875.59
2471	1027897.39	321832.59
2472	1027798.39	321796.59
2473	1027670.90	321753.58
2474	1027531.90	321700.59
2475	1027499.40	321688.59
2476	1027470.39	321679.59
2477	1027444.89	321676.59
2478	1027414.89	321676.59
2479	1027392.89	321677.59
2480	1027360.90	321688.59
2481	1027340.39	321699.59
2482	1027323.89	321708.60
2483	1027294.39	321737.60
2484	1027219.89	321804.58

Обозначение характерных точек границ	Координаты, м (система координат МСК-169 (зона 6))	
	X	Y
2485	1027207.39	321815.58
2486	1027133.91	321896.59
2487	1027076.89	321970.58
2488	1027066.89	321983.59
2489	1027005.40	322069.59
2490	1026989.40	322091.59
2491	1026934.90	322154.59
2492	1026880.90	322214.60
2493	1026844.40	322255.59
2494	1026780.89	322318.60
2495	1026701.90	322397.59
2496	1026684.89	322423.59
2497	1026624.89	322516.60
2498	1026605.90	322584.59
2499	1026589.90	322655.59
2500	1026573.89	322730.60
2501	1026557.40	322866.60
2502	1026551.40	322959.59
2503	1026549.40	323015.60
2504	1026541.40	323064.59
2505	1026525.41	323078.59
2506	1026503.40	323084.59
2507	1026487.40	323076.59
2508	1026481.89	323071.60
2509	1026447.90	323039.59
2510	1026426.90	323015.59
2511	1026373.90	322952.59
2512	1026318.40	322886.59
2513	1026254.39	322821.59
2514	1026201.90	322768.59
2515	1026122.39	322685.59
2516	1026037.89	322608.59
2517	1026017.90	322594.59
2518	1026006.91	322586.59
2519	1025948.89	322543.60
2520	1025863.40	322484.59
2521	1025759.87	322455.21
2522	1025578.46	322370.56
2523	1025417.36	322291.94

Обозначение характерных точек границ	Координаты, м (система координат МСК-169 (зона 6))	
	X	Y
2524	1025241.66	322222.51
2525	1025081.18	322186.84
2526	1024921.45	322169.51
2527	1024755.03	322167.55
2528	1024555.78	322186.38
2529	1024284.95	322311.73
2530	1024131.69	322469.19
2531	1023974.08	322676.52
2532	1023818.98	322849.64
2533	1023694.02	322909.68
2534	1023503.64	322965.19
2535	1023289.02	323161.54
2536	1023119.80	323283.90
2537	1023097.81	323330.38
2538	1023097.03	323332.64
2539	1023096.66	323332.81
2540	1023072.44	323344.89
2541	1020934.11	324413.40
2542	1020915.61	324374.88
2543	1020550.86	324003.92
2544	1020330.29	323766.22
2545	1020141.60	323584.72
2546	1020138.20	323582.89
2547	1020135.94	323581.70
2548	1018329.91	322612.67
2549	1018179.03	322531.71
2550	1017812.26	322697.24
2551	1017587.78	322769.62
2552	1017212.02	322879.69
2553	1016993.12	322969.64
2554	1016538.18	323260.55
2555	1016459.99	323321.04
2556	1016278.59	323433.02
2557	1016222.42	323467.01
2558	1016166.59	323504.77
2559	1015806.90	323736.04
2560	1015776.08	323757.70
2561	1015733.66	323719.97
2562	1015653.38	323681.82

Обозначение характерных точек границ	Координаты, м (система координат МСК-169 (зона 6))	
	X	Y
2563	1015588.09	323670.05
2564	1015526.45	323699.53
2565	1015445.28	323763.46
2566	1015422.56	323776.84
2567	1015414.16	323865.75
2568	1015423.51	323927.88
2569	1015387.84	323937.37
2570	1015347.30	323907.01
2571	1015285.94	323840.73
2572	1015220.56	323800.02
2573	1015150.46	323706.84
2574	1015049.79	323610.08
2575	1015021.54	323589.96
2576	1015007.94	323564.75
2577	1015013.63	323544.07
2578	1015024.24	323521.73
2579	1015065.52	323476.45
2580	1015124.41	323430.87
2581	1015153.32	323387.96
2582	1015171.76	323354.84
2583	1015211.31	323332.40
2584	1015266.13	323297.26
2585	1015294.10	323258.22
2586	1015282.20	323230.05
2587	1015228.51	323102.91
2588	1015063.70	323091.29
2589	1015012.47	323095.88
2590	1014965.86	323110.13
2591	1014921.56	323107.81
2592	1014874.69	323062.91
2593	1014857.50	323011.55
2594	1014834.92	322886.39
2595	1014832.22	322856.42
2596	1014800.02	322806.42
2597	1014752.83	322743.89
2598	1014716.22	322686.75
2599	1014674.24	322640.17
2600	1014641.78	322601.52
2601	1014626.25	322582.75

Обозначение характерных точек границ	Координаты, м (система координат МСК-169 (зона 6))	
	X	Y
2602	1014590.58	322578.40
2603	1014558.97	322605.18
2604	1014561.77	322650.26
2605	1014584.66	322694.79
2606	1014608.16	322704.03
2607	1014647.35	322719.40
2608	1014650.91	322759.36
2609	1014622.04	322788.40
2610	1014557.14	322823.20
2611	1014506.80	322837.78
2612	1014456.00	322847.38
2613	1014401.92	322848.45
2614	1014359.31	322851.03
2615	1014329.76	322872.55
2616	1014304.29	322883.67
2617	1014253.76	322881.89
2618	1014206.98	322865.96
2619	1014175.08	322847.40
2620	1014142.28	322818.88
2621	1014096.10	322781.47
2622	1014060.10	322759.51
2623	1014031.94	322754.51
2624	1013994.79	322747.75
2625	1013964.26	322730.34
2626	1013934.88	322697.72
2627	1013908.10	322666.12
2628	1013870.01	322592.71
2629	1013829.72	322480.49
2630	1013810.46	322434.38
2631	1013807.10	322396.91
2632	1013815.40	322377.26
2633	1013830.87	322353.20
2634	1013838.63	322327.31
2635	1013816.54	322277.67
2636	1013793.74	322248.24
2637	1013755.57	322244.12
2638	1013701.83	322248.92
2639	1013686.83	322264.14
2640	1013681.00	322297.38

Обозначение характерных точек границ	Координаты, м (система координат МСК-169 (зона 6))	
	X	Y
2641	1013657.44	322329.74
2642	1013635.05	322346.84
2643	1013606.83	322383.38
2644	1013572.26	322419.23
2645	1013541.67	322429.54
2646	1013490.24	322417.79
2647	1013469.82	322400.72
2648	1013445.88	322372.67
2649	1013432.62	322351.17
2650	1013394.60	322320.58
2651	1013386.53	322301.16
2652	1013403.54	322251.78
2653	1013422.88	322228.64
2654	1013466.16	322219.72
2655	1013498.77	322231.89
2656	1013531.32	322257.96
2657	1013568.02	322259.67
2658	1013598.72	322236.77
2659	1013606.04	322093.84
2660	1013588.80	322070.19
2661	1013554.40	322051.88
2662	1013533.52	322029.82
2663	1013517.34	321975.86
2664	1013512.19	321918.40
2665	1013490.64	321888.86
2666	1013441.70	321876.87
2667	1013406.46	321891.38
2668	1013270.04	321985.46
2669	1013221.16	322002.46
2670	1013158.90	322024.39
2671	1013127.51	322039.82
2672	1013079.78	322055.44
2673	1013025.25	322065.39
2674	1013004.79	322062.17
2675	1012990.06	322038.31
2676	1012988.15	322017.08
2677	1012984.56	321977.09
2678	1013009.06	321927.02
2679	1013046.96	321858.16

Обозначение характерных точек границ	Координаты, м (система координат МСК-169 (зона 6))	
	X	Y
2680	1013046.10	321820.45
2681	1013024.43	321803.52
2682	1012892.67	321795.21
2683	1012866.87	321802.56
2684	1012838.31	321835.33
2685	1012735.40	321923.89
2686	1012709.14	321940.11
2687	1012686.54	321940.88
2688	1012655.22	321914.73
2689	1012633.34	321881.44
2690	1012622.62	321818.18
2691	1012628.36	321769.81
2692	1012642.59	321732.02
2693	1012656.96	321695.46
2694	1012669.45	321680.50
2695	1012668.56	321670.49
2696	1012649.62	321641.97
2697	1012623.50	321645.59
2698	1012557.96	321645.17
2699	1012507.18	321640.90
2700	1012460.40	321624.95
2701	1012422.36	321608.22
2702	1012384.90	321583.88
2703	1012337.82	321536.50
2704	1012322.06	321515.24
2705	1012308.34	321488.76
2706	1012301.88	321388.62
2707	1012297.84	321343.62
2708	1012222.63	321249.63
2709	1012182.99	321243.12
2710	1012146.26	321269.09
2711	1012113.22	321350.11
2712	1012184.11	321465.89
2713	1012201.31	321503.39
2714	1012179.88	321573.33
2715	1012148.16	321598.84
2716	1012114.52	321603.11
2717	1012060.70	321578.96
2718	1011985.36	321511.44

Обозначение характерных точек границ	Координаты, м (система координат МСК-169 (зона 6))	
	X	Y
2719	1011893.50	321470.59
2720	1011747.33	321371.64
2721	1011715.76	321342.98
2722	1011687.88	321298.88
2723	1011654.18	321162.14
2724	1011673.05	321049.64
2725	1011712.18	321008.35
2726	1011824.00	320976.91
2727	1011856.74	320962.63
2728	1011861.58	320904.27
2729	1011870.50	320849.31
2730	1011902.13	320794.84
2731	1011941.24	320781.27
2732	1011972.36	320777.21
2733	1011998.86	320763.49
2734	1012023.65	320744.89
2735	1012061.50	320717.58
2736	1012083.11	320705.57
2737	1012091.42	320672.08
2738	1012076.82	320635.61
2739	1012048.48	320586.55
2740	1012051.74	320524.52
2741	1012062.03	320456.88
2742	1012054.58	320415.97
2743	1012037.46	320393.60
2744	1011929.22	320380.65
2745	1011890.74	320358.92
2746	1011861.63	320273.38
2747	1011865.53	320246.59
2748	1011889.40	320231.84
2749	1011920.10	320208.97
2750	1011924.61	320146.86
2751	1011910.97	320111.53
2752	1011895.52	320083.96
2753	1011882.61	320066.26
2754	1011874.60	320060.67
2755	1011838.24	320061.41
2756	1011819.44	320061.83
2757	1011798.60	320053.66

Обозначение характерных точек границ	Координаты, м (система координат МСК-169 (зона 6))	
	X	Y
2758	1011778.45	320039.09
2759	1011741.24	320002.15
2760	1011723.14	319982.41
2761	1011695.54	319940.81
2762	1011670.76	319916.60
2763	1011655.04	319895.39
2764	1011633.88	319869.58
2765	1011614.66	319837.31
2766	1011593.29	319809.03
2767	1011570.19	319789.70
2768	1011538.40	319771.18
2769	1011495.13	319751.15
2770	1011432.76	319727.78
2771	1011384.86	319711.95
2772	1011352.16	319697.26
2773	1011324.54	319683.38
2774	1011306.78	319667.34
2775	1011284.58	319644.18
2776	1011279.96	319620.68
2777	1011270.49	319585.02
2778	1011256.69	319557.31
2779	1011235.88	319535.28
2780	1011210.76	319521.15
2781	1011177.81	319517.84
2782	1011147.67	319518.02
2783	1011110.64	319511.28
2784	1011078.59	319504.07
2785	1011052.46	319492.57
2786	1011030.83	319475.63
2787	1011013.76	319453.25
2788	1011005.06	319426.33
2789	1011002.82	319401.38
2790	1011009.42	319376.89
2791	1011009.53	319350.43
2792	1011018.06	319333.30
2793	1011029.50	319320.94
2794	1011043.80	319312.11
2795	1011058.64	319295.67
2796	1011062.15	319278.99

Обозначение характерных точек границ	Координаты, м (система координат МСК-169 (зона 6))	
	X	Y
2797	1011058.80	319241.54
2798	1011045.03	319213.84
2799	1011020.56	319207.22
2800	1010976.63	319207.40
2801	1010953.96	319206.89
2802	1010933.14	319198.70
2803	1010905.09	319179.81
2804	1010871.90	319160.15
2805	1010834.79	319138.33
2806	1010802.75	319117.26
2807	1010772.64	319089.79
2808	1010740.95	319058.62
2809	1010716.52	319038.16
2810	1010689.72	319005.34
2811	1010658.38	318964.10
2812	1010635.42	318932.18
2813	1010613.71	318886.28
2814	1010602.67	318847.01
2815	1010585.12	318819.63
2816	1010560.48	318782.84
2817	1010525.64	318744.42
2818	1010495.51	318716.92
2819	1010468.13	318691.68
2820	1010447.22	318668.40
2821	1010426.17	318630.00
2822	1010422.72	318591.28
2823	1010432.72	318562.71
2824	1010451.30	318545.94
2825	1010472.60	318531.43
2826	1010503.08	318521.16
2827	1010527.80	318502.58
2828	1010538.90	318486.48
2829	1010541.00	318439.73
2830	1010530.16	318389.11
2831	1010515.24	318376.60
2832	1010486.92	318369.06
2833	1010418.39	318375.22
2834	1010388.38	318376.64
2835	1010365.38	318386.26

Обозначение характерных точек границ	Координаты, м (система координат МСК-169 (зона 6))	
	X	Y
2836	1010340.45	318402.33
2837	1010320.06	318399.14
2838	1010290.86	318381.61
2839	1010265.73	318353.67
2840	1010238.82	318319.59
2841	1010208.96	318280.75
2842	1010190.32	318240.88
2843	1010179.50	318190.23
2844	1010175.83	318135.18
2845	1010179.16	318074.48
2846	1010211.78	317948.22
2847	1010213.62	317926.66
2848	1010212.50	317914.17
2849	1010203.02	317878.52
2850	1010178.82	317832.85
2851	1010166.26	317818.89
2852	1010159.82	317803.10
2853	1010112.27	317678.99
2854	1010099.27	317632.34
2855	1010083.34	317608.58
2856	1010050.42	317577.56
2857	1010020.87	317556.30
2858	1009990.17	317550.26
2859	1009964.02	317552.60
2860	1009943.64	317563.24
2861	1009935.12	317580.35
2862	1009937.13	317602.84
2863	1009931.92	317614.63
2864	1009921.39	317623.14
2865	1009895.10	317624.23
2866	1009884.24	317615.14
2867	1009872.36	317594.81
2868	1009866.82	317589.01
2869	1009854.47	317591.38
2870	1009834.08	317602.02
2871	1009827.28	317610.18
2872	1009826.01	317624.14
2873	1009822.96	317631.96
2874	1009777.16	317667.55

Обозначение характерных точек границ	Координаты, м (система координат МСК-169 (зона 6))	
	X	Y
2875	1009761.08	317670.24
2876	1009742.38	317671.91
2877	1009719.05	317663.92
2878	1009704.92	317646.33
2879	1009700.42	317624.08
2880	1009701.46	317607.61
2881	1009712.68	317592.78
2882	1009721.30	317576.89
2883	1009720.08	317563.16
2884	1009691.58	317525.44
2885	1009679.81	317520.21
2886	1009649.55	317519.17
2887	1009595.31	317502.62
2888	1009518.86	317518.28
2889	1009481.38	317520.39
2890	1009406.39	317510.76
2891	1009342.09	317493.89
2892	1009291.93	317480.76
2893	1009257.42	317459.94
2894	1009232.76	317423.15
2895	1009214.66	317403.37
2896	1009188.36	317320.16
2897	1009176.94	317304.80
2898	1009163.46	317294.69
2899	1009098.12	317280.40
2900	1009072.20	317285.26
2901	1009055.64	317310.66
2902	1009016.32	317432.51
2903	1009004.86	317458.70
2904	1008970.74	317484.39
2905	1008952.28	317488.59
2906	1008930.31	317481.74
2907	1008843.83	317427.84
2908	1008795.50	317407.01
2909	1008756.79	317395.36
2910	1008729.38	317397.81
2911	1008704.81	317403.79
2912	1008673.87	317422.94
2913	1008649.94	317436.40

Обозначение характерных точек границ	Координаты, м (система координат МСК-169 (зона 6))	
	X	Y
2914	1008631.92	317445.58
2915	1008492.81	317490.78
2916	1008476.61	317492.26
2917	1008459.40	317482.45
2918	1008444.26	317453.62
2919	1008447.36	317404.25
2920	1008447.72	317380.30
2921	1008445.94	317360.34
2922	1008444.26	317341.61
2923	1008446.98	317330.04
2924	1008443.41	317290.08
2925	1008441.50	317268.84
2926	1008452.53	317237.65
2927	1008450.94	317220.19
2928	1008389.32	317121.25
2929	1008357.16	317112.83
2930	1008328.84	317119.11
2931	1008296.76	317153.47
2932	1008262.62	317206.88
2933	1008234.96	317234.52
2934	1008197.58	317237.88
2935	1008174.25	317229.90
2936	1008157.52	317211.27
2937	1008133.70	317141.66
2938	1008113.61	317057.87
2939	1008093.49	317001.77
2940	1008065.82	316945.15
2941	1008045.68	316916.74
2942	1008021.35	316883.67
2943	1007991.74	316847.29
2944	1007950.42	316820.83
2945	1007905.38	316794.65
2946	1007867.33	316776.66
2947	1007842.54	316766.29
2948	1007830.32	316756.08
2949	1007820.70	316746.86
2950	1007813.40	316693.39
2951	1007807.52	316670.03
2952	1007797.36	316640.72

Обозначение характерных точек границ	Координаты, м (система координат МСК-169 (зона 6))	
	X	Y
2953	1007776.92	316580.90
2954	1007758.48	316557.39
2955	1007742.53	316547.46
2956	1007688.84	316551.03
2957	1007658.70	316565.07
2958	1007630.26	316597.82
2959	1007607.64	316667.82
2960	1007602.04	316731.24
2961	1007610.14	316765.75
2962	1007620.33	316781.21
2963	1007627.90	316795.63
2964	1007652.00	316826.20
2965	1007661.85	316837.89
2966	1007679.61	316840.07
2967	1007720.38	316846.47
2968	1007728.77	316855.80
2969	1007721.38	316871.55
2970	1007699.60	316894.90
2971	1007691.08	316912.04
2972	1007689.59	316937.34
2973	1007687.52	316970.26
2974	1007689.54	316992.75
2975	1007685.33	317001.89
2976	1007671.65	317003.13
2977	1007631.34	316987.87
2978	1007593.54	316958.55
2979	1007556.98	316929.13
2980	1007525.65	316887.86
2981	1007497.48	316853.90
2982	1007481.99	316835.14
2983	1007451.44	316802.65
2984	1007423.26	316782.52
2985	1007408.00	316766.29
2986	1007391.82	316740.04
2987	1007376.56	316723.78
2988	1007361.87	316699.94
2989	1007336.67	316615.33
2990	1007323.46	316593.88
2991	1007307.62	316571.41

Обозначение характерных точек границ	Координаты, м (система координат МСК-169 (зона 6))	
	X	Y
2992	1007298.80	316557.07
2993	1007288.18	316522.77
2994	1007289.44	316508.84
2995	1007297.28	316498.05
2996	1007309.63	316481.84
2997	1007322.93	316434.09
2998	1007321.80	316421.62
2999	1007317.30	316399.36
3000	1007309.74	316384.94
3001	1007308.06	316366.21
3002	1007307.28	316343.63
3003	1007306.04	316329.90
3004	1007275.72	316299.88
3005	1007257.62	316280.12
3006	1007239.98	316265.34
3007	1007226.62	316256.47
3008	1007215.20	316241.14
3009	1007198.47	316208.66
3010	1007191.92	316191.61
3011	1007168.72	316171.04
3012	1007150.73	316152.50
3013	1007134.56	316126.27
3014	1007125.30	316093.14
3015	1007124.78	316059.19
3016	1007131.84	316025.85
3017	1007157.90	316008.39
3018	1007190.65	315981.54
3019	1007216.60	315962.88
3020	1007222.96	315935.87
3021	1007219.38	315895.88
3022	1007208.21	315855.37
3023	1007199.98	315833.46
3024	1007196.02	315817.45
3025	1007207.94	315782.40
3026	1007247.64	315734.77
3027	1007273.82	315718.62
3028	1007340.18	315716.43
3029	1007354.78	315725.17
3030	1007374.01	315743.61

Обозначение характерных точек границ	Координаты, м (система координат МСК-169 (зона 6))	
	X	Y
3031	1007401.19	315766.34
3032	1007426.73	315785.43
3033	1007452.90	315796.94
3034	1007471.49	315794.01
3035	1007491.76	315782.11
3036	1007504.46	315755.82
3037	1007502.01	315728.34
3038	1007485.83	315702.08
3039	1007466.84	315672.34
3040	1007447.61	315640.08
3041	1007418.25	315578.53
3042	1007405.04	315529.38
3043	1007399.52	315482.04
3044	1007402.62	315446.53
3045	1007419.88	315414.77
3046	1007449.48	315366.82
3047	1007464.13	315334.05
3048	1007480.24	315289.78
3049	1007496.23	315258.16
3050	1007543.38	315125.56
3051	1007541.02	315099.34
3052	1007530.30	315077.67
3053	1007485.96	315017.44
3054	1007462.89	314970.42
3055	1007454.63	314948.53
3056	1007459.31	314916.63
3057	1007483.26	314875.46
3058	1007503.20	314859.85
3059	1007523.14	314858.06
3060	1007546.23	314863.54
3061	1007566.48	314893.19
3062	1007577.23	314914.86
3063	1007580.03	314946.08
3064	1007583.84	314988.51
3065	1007590.84	315010.56
3066	1007602.38	315013.28
3067	1007617.44	315013.19
3068	1007642.50	314984.52
3069	1007697.50	314911.62

Обозначение характерных точек границ	Координаты, м (система координат МСК-169 (зона 6))	
	X	Y
3070	1007712.26	314880.10
3071	1007714.54	314849.67
3072	1007699.96	314827.08
3073	1007679.82	314812.51
3074	1007654.56	314811.03
3075	1007612.31	314816.05
3076	1007582.52	314820.01
3077	1007558.74	314820.89
3078	1007551.63	314811.44
3079	1007549.71	314790.21
3080	1007563.43	314761.31
3081	1007595.18	314723.19
3082	1007624.22	314682.83
3083	1007671.38	314648.41
3084	1007710.35	314634.84
3085	1007732.12	314611.49
3086	1007794.34	314549.27
3087	1007838.90	314513.81
3088	1007877.30	314494.02
3089	1007902.79	314484.17
3090	1007944.36	314485.48
3091	1008008.90	314491.01
3092	1008047.52	314487.55
3093	1008072.52	314476.63
3094	1008090.74	314450.95
3095	1008103.23	314408.30
3096	1008103.74	314357.91
3097	1008093.37	314298.44
3098	1008079.85	314231.67
3099	1008046.51	314167.97
3100	1008021.28	314124.90
3101	1007999.65	314107.96
3102	1007982.32	314110.77
3103	1007969.77	314110.65
3104	1007957.33	314097.93
3105	1007931.33	314046.15
3106	1007918.01	314023.41
3107	1007902.98	313995.83
3108	1007869.68	313961.00

Обозначение характерных точек границ	Координаты, м (система координат МСК-169 (зона 6))	
	X	Y
3109	1007824.17	313929.92
3110	1007771.45	313901.94
3111	1007696.94	313869.60
3112	1007644.97	313864.20
3113	1007603.74	313866.63
3114	1007567.72	313871.11
3115	1007522.30	313896.60
3116	1007480.25	313917.99
3117	1007457.70	313932.60
3118	1007440.24	313947.99
3119	1007422.21	313971.02
3120	1007403.06	313981.57
3121	1007365.45	313996.25
3122	1007343.00	314012.10
3123	1007319.78	314019.23
3124	1007279.80	314035.39
3125	1007244.78	314051.12
3126	1007169.51	314108.22
3127	1007125.10	314144.90
3128	1007103.56	314170.79
3129	1007080.20	314190.47
3130	1007060.59	314196.02
3131	1007033.97	314207.23
3132	1006989.36	314213.73
3133	1006965.67	314215.84
3134	1006942.24	314206.64
3135	1006919.62	314192.30
3136	1006901.04	314181.38
3137	1006868.77	314171.69
3138	1006833.21	314181.18
3139	1006765.63	314206.58
3140	1006687.78	314245.68
3141	1006652.46	314254.88
3142	1006597.23	314243.76
3143	1006487.14	314225.52
3144	1006424.87	314202.99
3145	1006371.13	314163.64
3146	1006320.02	314120.02
3147	1006282.77	314063.09

Обозначение характерных точек границ	Координаты, м (система координат МСК-169 (зона 6))	
	X	Y
3148	1006245.54	314006.21
3149	1006195.69	313954.41
3150	1006153.84	313901.94
3151	1006130.98	313859.79
3152	1006107.62	313789.59
3153	1006092.77	313702.55
3154	1006093.86	313636.18
3155	1006080.60	313589.17
3156	1006048.90	313515.71
3157	1006021.89	313449.84
3158	1005970.89	313396.15
3159	1005927.68	313339.77
3160	1005892.44	313282.69
3161	1005857.63	313219.53
3162	1005807.56	313153.74
3163	1005812.32	313115.60
3164	1005797.93	313081.65
3165	1005782.74	313066.64
3166	1005760.70	313059.82
3167	1005726.82	313075.43
3168	1005712.36	313096.89
3169	1005680.60	313136.24
3170	1005661.50	313148.02
3171	1005624.59	313143.79
3172	1005600.18	313124.56
3173	1005588.03	313101.74
3174	1005588.44	313063.94
3175	1005608.59	313021.83
3176	1005623.50	313005.39
3177	1005646.02	312989.53
3178	1005683.89	312962.21
3179	1005703.15	312937.84
3180	1005715.11	312916.64
3181	1005725.10	312901.88
3182	1005751.71	312875.57
3183	1005791.52	312855.63
3184	1005816.98	312844.55
3185	1005834.30	312826.63
3186	1005841.25	312792.02

Обозначение характерных точек границ	Координаты, м (система координат МСК-169 (зона 6))	
	X	Y
3187	1005836.20	312763.51
3188	1005822.91	312742.07
3189	1005799.99	312725.24
3190	1005757.52	312701.34
3191	1005730.62	312682.36
3192	1005710.32	312652.72
3193	1005696.28	312608.66
3194	1005700.44	312556.68
3195	1005711.95	312530.46
3196	1005741.18	312505.20
3197	1005824.40	312477.59
3198	1005845.88	312464.32
3199	1005857.18	312435.63
3200	1005853.37	312393.18
3201	1005835.92	312353.19
3202	1005801.78	312309.70
3203	1005767.72	312281.27
3204	1005746.38	312268.08
3205	1005722.77	312257.61
3206	1005688.46	312254.41
3207	1005659.84	312230.55
3208	1005646.92	312212.81
3209	1005628.63	312205.65
3210	1005587.84	312200.47
3211	1005566.17	312197.40
3212	1005558.52	312210.65
3213	1005543.82	312243.47
3214	1005534.58	312266.94
3215	1005513.32	312282.70
3216	1005324.44	312312.21
3217	1005309.78	312317.31
3218	1005286.56	312339.54
3219	1005261.86	312373.22
3220	1005248.44	312392.06
3221	1005242.37	312408.94
3222	1005246.29	312452.66
3223	1005241.38	312482.06
3224	1005204.43	312491.65
3225	1005149.14	312465.16

Обозначение характерных точек границ	Координаты, м (система координат МСК-169 (зона 6))	
	X	Y
3226	1005093.42	312419.80
3227	1005057.54	312399.11
3228	1005029.96	312372.62
3229	1005021.83	312324.25
3230	1005033.14	312281.72
3231	1005053.97	312247.12
3232	1005090.96	312209.79
3233	1005121.68	312173.08
3234	1005130.16	312127.00
3235	1005125.68	312077.04
3236	1005139.68	312050.63
3237	1005162.54	312038.50
3238	1005191.96	312043.40
3239	1005281.10	312095.84
3240	1005323.21	312102.11
3241	1005346.20	312091.26
3242	1005365.58	312040.42
3243	1005359.53	311986.85
3244	1005346.30	311923.82
3245	1005305.82	311865.78
3246	1005258.70	311832.23
3247	1005203.26	311818.34
3248	1005164.06	311816.81
3249	1005111.86	311782.47
3250	1005055.88	311748.46
3251	1004997.44	311687.02
3252	1004967.72	311650.65
3253	1004907.86	311545.26
3254	1004875.54	311494.02
3255	1004858.20	311469.13
3256	1004814.15	311427.78
3257	1004801.24	311410.05
3258	1004799.35	311388.84
3259	1004820.96	311349.14
3260	1004836.56	311326.33
3261	1004848.33	311288.79
3262	1004853.96	311239.17
3263	1004850.36	311199.23
3264	1004843.81	311182.18

Обозначение характерных точек границ	Координаты, м (система координат МСК-169 (зона 6))	
	X	Y
3265	1004805.19	311159.22
3266	1004763.72	311160.42
3267	1004737.36	311175.36
3268	1004727.66	311193.86
3269	1004731.02	311231.32
3270	1004748.90	311290.14
3271	1004746.94	311310.46
3272	1004738.40	311327.58
3273	1004709.55	311328.90
3274	1004669.22	311314.90
3275	1004621.86	311292.72
3276	1004566.24	311248.62
3277	1004544.00	311225.45
3278	1004509.30	311175.68
3279	1004491.94	311150.80
3280	1004484.92	311128.78
3281	1004479.96	311101.52
3282	1004465.68	311082.68
3283	1004433.76	311064.13
3284	1004408.20	311060.15
3285	1004287.78	311052.06
3286	1004256.22	311037.26
3287	1004218.08	311005.44
3288	1004174.25	310980.42
3289	1004153.70	310962.12
3290	1004147.04	310930.00
3291	1004154.68	310902.87
3292	1004178.04	310868.06
3293	1004214.24	310808.16
3294	1004226.44	310775.60
3295	1004223.42	310741.89
3296	1004209.82	310716.68
3297	1004156.58	310684.94
3298	1004094.68	310655.23
3299	1004036.08	310634.08
3300	1003967.46	310627.64
3301	1003950.42	310634.20
3302	1003934.48	310653.26
3303	1003937.06	310681.96

Обозначение характерных точек границ	Координаты, м (система координат МСК-169 (зона 6))	
	X	Y
3304	1003955.14	310757.14
3305	1003967.35	310808.90
3306	1003963.76	310853.28
3307	1003939.40	310876.88
3308	1003898.05	310893.16
3309	1003850.42	310896.19
3310	1003778.54	310867.37
3311	1003737.55	310845.88
3312	1003730.40	310836.44
3313	1003708.68	310847.22
3314	1003661.04	310877.92
3315	1003622.72	310900.24
3316	1003588.50	310912.12
3317	1003558.04	310909.80
3318	1003521.14	310891.72
3319	1003494.82	310865.13
3320	1003475.18	310842.98
3321	1003459.66	310824.22
3322	1003426.38	310804.56
3323	1003387.08	310787.94
3324	1003336.88	310776.09
3325	1003279.18	310764.88
3326	1003232.40	310748.96
3327	1003168.68	310726.98
3328	1003102.12	310701.46
3329	1003018.18	310692.64
3330	1002915.10	310695.58
3331	1002862.14	310709.15
3332	1002824.74	310727.60
3333	1002787.56	310748.56
3334	1002754.78	310790.52
3335	1002727.38	310794.24
3336	1002692.30	310782.28
3337	1002672.23	310755.12
3338	1002664.18	310735.73
3339	1002650.26	310692.90
3340	1002653.04	310653.64
3341	1002657.82	310636.85
3342	1002672.53	310617.91

Обозначение характерных точек границ	Координаты, м (система координат МСК-169 (зона 6))	
	X	Y
3343	1002697.19	310611.90
3344	1002736.53	310600.84
3345	1002758.70	310581.22
3346	1002761.20	310567.14
3347	1002759.20	310544.68
3348	1002739.92	310512.42
3349	1002717.68	310489.24
3350	1002695.22	310463.57
3351	1002671.98	310429.14
3352	1002652.82	310398.14
3353	1002631.14	310367.34
3354	1002539.96	310320.14
3355	1002499.33	310288.55
3356	1002467.20	310267.50
3357	1002406.60	310223.85
3358	1002367.20	310192.14
3359	1002334.78	310139.66
3360	1002312.78	310105.11
3361	1002303.14	310095.93
3362	1002293.94	310091.72
3363	1002274.43	310070.80
3364	1002263.44	310046.62
3365	1002261.42	310024.14
3366	1002272.33	310019.38
3367	1002270.64	310000.66
3368	1002256.03	309978.06
3369	1002239.12	309958.16
3370	1002198.39	309925.32
3371	1002148.09	309898.36
3372	1002091.87	309875.72
3373	1001924.08	309845.44
3374	1001861.82	309839.70
3375	1001828.07	309842.73
3376	1001792.02	309862.33
3377	1001762.68	309886.36
3378	1001733.68	309914.14
3379	1001692.37	309945.52
3380	1001650.76	309973.16
3381	1001594.60	309993.30

Обозначение характерных точек границ	Координаты, м (система координат МСК-169 (зона 6))	
	X	Y
3382	1001565.62	310007.24
3383	1001527.86	310035.81
3384	1001506.58	310051.53
3385	1001490.12	310050.51
3386	1001494.90	310033.72
3387	1001498.56	310018.28
3388	1001508.12	310012.38
3389	1001509.96	309990.82
3390	1001510.00	309963.14
3391	1001504.58	309944.75
3392	1001488.93	309924.74
3393	1001474.60	309919.74
3394	1001464.38	309918.13
3395	1001450.09	309899.28
3396	1001431.92	309893.34
3397	1001408.18	309895.48
3398	1001376.36	309892.04
3399	1001352.62	309894.16
3400	1001345.68	309901.09
3401	1001347.24	309918.57
3402	1001357.19	309945.36
3403	1001367.19	309958.32
3404	1001358.51	309974.20
3405	1001333.40	309989.04
3406	1001295.80	309991.16
3407	1001252.62	309987.48
3408	1001195.72	309971.18
3409	1001138.02	309946.14
3410	1001042.08	309901.88
3411	1000995.28	309885.92
3412	1000921.34	309862.34
3413	1000866.50	309840.84
3414	1000818.00	309820.03
3415	1000775.10	309791.14
3416	1000759.22	309768.64
3417	1000767.98	309754.00
3418	1000783.81	309733.71
3419	1000798.04	309709.78
3420	1000795.02	309676.06

Обозначение характерных точек границ	Координаты, м (система координат МСК-169 (зона 6))	
	X	Y
3421	1000780.98	309645.84
3422	1000750.20	309625.94
3423	1000701.14	309612.72
3424	1000667.40	309601.90
3425	1000636.20	309577.03
3426	1000617.38	309549.76
3427	1000610.96	309506.26
3428	1000602.12	309393.78
3429	1000595.80	309365.41
3430	1000584.90	309356.31
3431	1000553.90	309347.76
3432	1000509.70	309346.68
3433	1000485.07	309338.82
3434	1000464.52	309320.52
3435	1000443.54	309283.38
3436	1000435.72	309266.46
3437	1000414.83	309258.26
3438	1000391.90	309241.44
3439	1000376.36	309222.71
3440	1000388.44	309202.74
3441	1000419.26	309181.08
3442	1000423.04	309153.07
3443	1000404.48	309100.60
3444	1000377.12	309076.62
3445	1000326.98	309023.19
3446	1000286.02	308974.02
3447	1000282.07	308944.16
3448	1000290.54	308911.94
3449	1000306.58	308894.14
3450	1000295.36	308881.29
3451	1000269.14	308855.96
3452	1000230.34	308816.64
3453	1000171.90	308755.16
3454	1000132.96	308728.45
3455	1000099.92	308711.26
3456	1000083.10	308720.32
3457	1000069.68	308725.29
3458	1000038.67	308716.76
3459	999940.20	308686.56

Обозначение характерных точек границ	Координаты, м (система координат МСК-169 (зона 6))	
	X	Y
3460	999860.15	308664.81
3461	999706.73	308668.48
3462	999660.14	308682.72
3463	999640.56	308703.37
3464	999624.62	308736.27
3465	999601.58	308802.52
3466	999573.32	308866.72
3467	999546.58	308891.78
3468	999526.59	308893.58
3469	999488.28	308888.20
3470	999389.26	308851.77
3471	999341.68	308840.91
3472	999292.02	308835.30
3473	999250.32	308847.86
3474	999218.44	308885.96
3475	999200.70	308983.20
3476	999193.18	309011.59
3477	999160.15	309064.88
3478	999123.18	309088.34
3479	999080.44	309103.50
3480	999046.14	309100.28
3481	999016.29	309076.53
3482	999003.60	309047.46
3483	998996.44	308967.53
3484	999007.17	308932.58
3485	999011.69	308856.66
3486	999009.46	308831.68
3487	999001.76	308816.03
3488	998986.90	308790.90
3489	998943.74	308773.38
3490	998867.64	308753.74
3491	998826.64	308746.12
3492	998784.40	308724.74
3493	998761.07	308689.06
3494	998751.22	308649.66
3495	998758.00	308598.71
3496	998767.61	308537.44
3497	998763.36	308489.99
3498	998760.68	308460.02

Обозначение характерных точек границ	Координаты, м (система координат МСК-169 (зона 6))	
	X	Y
3499	998750.71	308433.22
3500	998730.40	308417.42
3501	998710.64	308407.86
3502	998679.85	308415.66
3503	998633.10	308442.51
3504	998604.80	308450.06
3505	998581.62	308444.60
3506	998541.75	308449.44
3507	998517.77	308449.06
3508	998485.07	308435.62
3509	998465.78	308417.22
3510	998443.54	308394.05
3511	998419.96	308355.89
3512	998417.94	308333.40
3513	998428.99	308302.20
3514	998444.02	308287.00
3515	998499.02	308282.09
3516	998528.44	308287.00
3517	998542.88	308279.40
3518	998561.42	308261.38
3519	998579.58	308196.82
3520	998580.70	308124.96
3521	998568.52	308059.36
3522	998548.35	308017.10
3523	998517.14	307992.22
3524	998490.80	307979.48
3525	998445.90	307984.75
3526	998417.36	308003.68
3527	998390.97	308032.48
3528	998364.76	308077.62
3529	998333.70	308110.60
3530	998295.94	308139.17
3531	998246.41	308148.64
3532	998183.67	308151.74
3533	998144.26	308147.75
3534	998123.14	308137.05
3535	998108.40	308113.18
3536	998101.51	308092.42
3537	998098.80	308062.44

Обозначение характерных точек границ	Координаты, м (система координат МСК-169 (зона 6))	
	X	Y
3538	998111.01	308043.73
3539	998132.84	308020.37
3540	998167.51	308013.48
3541	998215.00	308009.22
3542	998306.26	308001.04
3543	998351.60	307986.91
3544	998371.96	307975.02
3545	998373.80	307953.46
3546	998368.94	307927.46
3547	998350.12	307900.20
3548	998321.08	307871.34
3549	998283.41	307844.50
3550	998243.18	307831.75
3551	998177.40	307842.68
3552	997995.32	307877.88
3553	997942.25	307890.18
3554	997926.32	307895.38
3555	997923.60	307906.96
3556	997923.80	307923.30
3557	997937.27	307961.12
3558	997954.12	308008.70
3559	997950.34	308036.72
3560	997932.24	308059.75
3561	997875.18	308083.74
3562	997840.84	308094.38
3563	997826.16	308113.30
3564	997795.50	308192.84
3565	997792.94	308234.60
3566	997793.66	308284.88
3567	997770.06	308344.90
3568	997741.82	308395.25
3569	997717.90	308437.68
3570	997690.10	308493.04
3571	997673.66	308548.64
3572	997658.18	308572.68
3573	997622.82	308585.92
3574	997578.60	308598.70
3575	997542.44	308617.04
3576	997502.43	308634.48

Обозначение характерных точек границ	Координаты, м (система координат МСК-169 (зона 6))	
	X	Y
3577	997448.68	308639.30
3578	997405.29	308646.97
3579	997367.50	308689.37
3580	997358.24	308726.70
3581	997361.15	308759.17
3582	997379.86	308785.17
3583	997430.09	308783.20
3584	997474.76	308761.58
3585	997506.63	308723.46
3586	997542.70	308690.02
3587	997576.44	308687.00
3588	997585.72	308706.30
3589	997588.64	308738.78
3590	997568.68	308797.20
3591	997495.06	308875.56
3592	997472.06	308900.26
3593	997460.45	308925.21
3594	997460.50	308968.02
3595	997464.21	309009.22
3596	997461.74	309066.08
3597	997438.26	309113.50
3598	997408.02	309127.54
3599	997375.84	309148.04
3600	997341.75	309161.16
3601	997277.98	309180.74
3602	997246.84	309184.79
3603	997217.52	309181.12
3604	997148.28	309158.30
3605	997115.21	309153.72
3606	997065.00	309140.61
3607	997017.44	309128.55
3608	996967.36	309116.70
3609	996906.65	309112.08
3610	996888.84	309109.91
3611	996862.34	309094.69
3612	996806.90	309022.97
3613	996792.10	308997.90
3614	996778.40	308985.30
3615	996627.38	308884.44

Обозначение характерных точек границ	Координаты, м (система координат МСК-169 (зона 6))	
	X	Y
3616	996530.88	308831.50
3617	996505.86	308818.65
3618	996483.10	308803.10
3619	996467.84	308786.88
3620	996458.68	308768.84
3621	996436.07	308726.86
3622	996420.01	308701.90
3623	996400.76	308683.55
3624	996369.88	308661.16
3625	996340.64	308643.66
3626	996305.10	308611.67
3627	996282.92	308588.50
3628	996264.04	308560.02
3629	996252.60	308544.70
3630	996234.44	308482.24
3631	996240.36	308464.11
3632	996255.66	308452.69
3633	996279.70	308454.28
3634	996316.17	308468.62
3635	996354.78	308492.82
3636	996389.76	308518.60
3637	996445.66	308567.64
3638	996496.62	308603.28
3639	996527.88	308615.58
3640	996561.77	308615.04
3641	996591.92	308601.02
3642	996604.06	308582.33
3643	996598.70	308522.48
3644	996578.48	308465.22
3645	996543.68	308385.38
3646	996520.50	308351.00
3647	996495.10	308277.86
3648	996473.74	308235.78
3649	996431.54	308171.68
3650	996403.37	308137.76
3651	996366.48	308090.81
3652	996334.80	308059.68
3653	996287.68	308052.60
3654	996271.26	308037.74

Обозначение характерных точек границ	Координаты, м (система координат МСК-169 (зона 6))	
	X	Y
3655	996252.48	308010.50
3656	996246.98	307977.06
3657	996236.56	307959.14
3658	996134.20	307910.49
3659	996062.95	307900.54
3660	995967.72	307917.86
3661	995944.84	307928.72
3662	995921.66	307964.72
3663	995904.16	308007.78
3664	995890.30	308035.42
3665	995852.53	308076.52
3666	995817.02	308101.06
3667	995782.66	308124.26
3668	995745.93	308148.92
3669	995645.44	308205.68
3670	995596.13	308244.04
3671	995572.29	308272.58
3672	995540.70	308326.94
3673	995518.22	308370.45
3674	995473.17	308428.52
3675	995443.66	308450.02
3676	995423.17	308445.58
3677	995397.92	308430.24
3678	995368.36	308409.01
3679	995349.64	308400.77
3680	995254.68	308464.41
3681	995118.16	308534.07
3682	995022.49	308524.22
3683	994930.30	308461.09
3684	994894.79	308295.92
3685	994840.00	308280.43
3686	994774.62	308328.72
3687	994693.84	308337.01
3688	994704.21	308461.06
3689	994686.26	308495.75
3690	994643.24	308506.55
3691	994611.25	308499.03
3692	994607.60	308422.39
3693	994615.13	308339.72

Обозначение характерных точек границ	Координаты, м (система координат МСК-169 (зона 6))	
	X	Y
3694	994643.39	308310.89
3695	994640.04	308273.59
3696	994674.65	308199.54
3697	994683.97	308129.58
3698	994670.15	308030.75
3699	994641.24	307991.50
3700	994555.10	307981.99
3701	994526.53	307951.64
3702	994506.39	307812.47
3703	994468.50	307773.65
3704	994391.76	307772.71
3705	994381.45	307738.56
3706	994316.79	307745.43
3707	994296.87	307732.94
3708	994288.10	307702.16
3709	994295.99	307681.14
3710	994386.19	307655.44
3711	994422.21	307596.16
3712	994439.53	307579.57
3713	994448.53	307578.55
3714	994488.58	307529.18
3715	994501.40	307454.31
3716	994460.85	307359.51
3717	994425.03	307270.56
3718	994467.37	307108.33
3719	994558.82	307019.20
3720	994616.70	306972.75
3721	994667.34	306981.99
3722	994673.11	307065.44
3723	994700.43	307076.52
3724	994750.69	307068.98
3725	994773.90	306986.57
3726	994801.72	306908.46
3727	994886.78	306800.50
3728	994880.15	306755.68
3729	994789.91	306660.42
3730	994743.55	306540.54
3731	994676.14	306448.83
3732	994594.58	306443.62

Обозначение характерных точек границ	Координаты, м (система координат МСК-169 (зона 6))	
	X	Y
3733	994564.22	306504.57
3734	994560.89	306568.01
3735	994495.45	306577.10
3736	994442.97	306606.61
3737	994381.03	306608.24
3738	994270.14	306521.81
3739	994176.57	306476.68
3740	994076.74	306463.29
3741	993990.45	306464.86
3742	993788.90	306618.33
3743	993693.97	306688.48
3744	993598.68	306710.85
3745	993502.04	306717.12
3746	993295.88	306670.32
3747	993131.29	306597.83
3748	993079.79	306559.63
3749	993077.75	306523.28
3750	993153.61	306463.17
3751	993172.56	306424.21
3752	993148.21	306380.09
3753	993042.31	306392.83
3754	993031.46	306381.01
3755	993017.85	306294.60
3756	992975.97	306158.07
3757	992860.66	306034.13
3758	992824.28	306007.82
3759	992640.33	305941.65
3760	992592.00	305886.43
3761	992574.85	305810.42
3762	992573.10	305792.61
3763	992620.10	305717.84
3764	992639.56	305653.75
3765	992607.23	305637.11
3766	992544.61	305671.32
3767	992497.61	305683.78
3768	992468.56	305647.21
3769	992446.55	305641.24
3770	992399.68	305447.94
3771	992381.91	305358.41

Обозначение характерных точек границ	Координаты, м (система координат МСК-169 (зона 6))	
	X	Y
3772	992307.07	305303.15
3773	992222.84	305287.26
3774	992166.48	305236.46
3775	992048.70	305141.19
3776	991978.57	305135.10
3777	991908.47	305082.28
3778	991845.88	305094.21
3779	991760.38	305075.38
3780	991752.43	305026.26
3781	991760.50	305000.27
3782	991795.61	304971.14
3783	991902.49	304951.01
3784	991931.23	304895.88
3785	991897.73	304856.83
3786	991745.11	304872.98
3787	991617.31	304842.73
3788	991473.25	304754.59
3789	991340.79	304648.87
3790	991250.71	304617.59
3791	991170.98	304617.24
3792	991095.52	304591.49
3793	991071.42	304500.40
3794	991050.12	304447.41
3795	991028.55	304423.74
3796	990979.51	304408.90
3797	990807.08	304416.12
3798	990761.76	304403.68
3799	990740.81	304376.63
3800	990735.29	304276.60
3801	990699.89	304263.78
3802	990608.22	304214.10
3803	990579.37	304186.69
3804	990435.59	304082.97
3805	990402.03	304035.59
3806	990377.84	303924.46
3807	990244.97	303767.73
3808	990241.90	303741.70
3809	990267.70	303651.60
3810	990262.42	303612.02

Обозначение характерных точек границ	Координаты, м (система координат МСК-169 (зона 6))	
	X	Y
3811	990223.60	303603.30
3812	990158.25	303653.17
3813	990158.50	303771.92
3814	990162.48	303815.43
3815	990138.81	303831.62
3816	990113.22	303863.25
3817	990081.34	303856.85
3818	990041.26	303867.80
3819	990033.33	303820.57
3820	990044.96	303768.98
3821	990058.11	303687.50
3822	990028.25	303597.70
3823	990037.26	303555.53
3824	990110.45	303521.14
3825	990092.49	303469.36
3826	990031.92	303395.28
3827	989956.39	303240.25
3828	989788.89	303011.99
3829	989767.59	303005.77
3830	989745.55	303011.66
3831	989720.37	303051.87
3832	989680.56	303089.40
3833	989636.00	303050.87
3834	989645.32	302882.06
3835	989614.72	302826.71
3836	989571.51	302794.19
3837	989449.90	302803.01
3838	989389.71	302790.95
3839	989371.73	302776.29
3840	989354.46	302754.69
3841	989354.19	302738.18
3842	989394.01	302719.58
3843	989437.36	302723.77
3844	989471.35	302705.79
3845	989475.24	302690.22
3846	989419.60	302637.60
3847	989370.18	302665.29
3848	989345.62	302672.08
3849	989308.95	302642.69

Обозначение характерных точек границ	Координаты, м (система координат МСК-169 (зона 6))	
	X	Y
3850	989277.72	302579.33
3851	989272.59	302502.52
3852	989309.04	302459.06
3853	989353.91	302481.53
3854	989388.96	302478.39
3855	989395.97	302455.97
3856	989385.38	302413.30
3857	989371.61	302330.80
3858	989372.85	302242.73
3859	989420.76	302193.07
3860	989589.56	302157.94
3861	989605.49	302131.34
3862	989590.04	302062.69
3863	989605.35	302032.01
3864	989646.12	302019.72
3865	989696.56	302022.64
3866	989742.93	302006.89
3867	989757.32	301955.72
3868	989732.71	301892.78
3869	989675.58	301825.73
3870	989626.99	301812.04
3871	989563.87	301776.88
3872	989509.21	301728.62
3873	989449.60	301711.10
3874	989277.50	301720.80
3875	989138.37	301686.66
3876	989042.05	301686.57
3877	988968.78	301674.71
3878	988865.89	301548.66
3879	988828.51	301475.34
3880	988752.09	301276.94
3881	988813.01	301151.21
3882	988826.02	301099.82
3883	988766.89	301014.00
3884	988670.52	300945.19
3885	988568.11	300894.90
3886	988486.07	300883.54
3887	988459.92	300868.59
3888	988457.27	300822.21

Обозначение характерных точек границ	Координаты, м (система координат МСК-169 (зона 6))	
	X	Y
3889	988491.08	300794.52
3890	988571.01	300673.31
3891	988542.74	300647.51
3892	988485.30	300666.16
3893	988460.31	300679.85
3894	988431.42	300684.68
3895	988417.75	300675.92
3896	988358.76	300631.37
3897	988317.01	300624.27
3898	988258.67	300580.34
3899	988223.26	300538.58
3900	988228.76	300504.32
3901	988242.10	300494.28
3902	988255.35	300394.25
3903	988206.51	300364.49
3904	988043.24	300329.28
3905	987778.97	300198.83
3906	987730.70	300155.04
3907	987712.34	300134.89
3908	987696.14	300088.21
3909	987702.33	300073.38
3910	987769.37	300046.26
3911	987894.38	300017.85
3912	987937.72	299979.68
3913	987932.02	299957.34
3914	987860.43	299969.71
3915	987830.41	299944.29
3916	987799.32	299939.16
3917	987775.65	299901.42
3918	987750.67	299843.76
3919	987716.31	299742.47
3920	987590.35	299554.90
3921	987558.43	299447.05
3922	987569.46	299311.52
3923	987569.96	299275.24
3924	987568.92	299228.30
3925	987559.48	299188.85
3926	987535.93	299105.94
3927	987460.92	298902.58

Обозначение характерных точек границ	Координаты, м (система координат МСК-169 (зона 6))	
	X	Y
3928	987429.46	298848.11
3929	987369.98	298795.91
3930	987357.01	298777.09
3931	987357.09	298765.07
3932	987375.57	298745.13
3933	987454.72	298764.72
3934	987490.38	298781.63
3935	987525.33	298790.55
3936	987562.63	298803.29
3937	987587.95	298782.89
3938	987585.71	298776.74
3939	987597.94	298770.95
3940	987601.95	298755.42
3941	987600.93	298734.20
3942	987586.93	298708.59
3943	987545.92	298663.12
3944	987528.46	298656.22
3945	987454.37	298661.68
3946	987420.43	298660.73
3947	987359.79	298643.55
3948	987274.44	298613.02
3949	987199.46	298592.15
3950	987116.01	298577.52
3951	987061.23	298570.86
3952	987035.67	298566.43
3953	986985.29	298551.05
3954	986980.51	298535.47
3955	986974.98	298509.33
3956	986948.52	298461.33
3957	986930.45	298449.56
3958	986903.48	298438.11
3959	986876.93	298435.29
3960	986854.40	298436.46
3961	986830.36	298441.92
3962	986818.24	298445.06
3963	986764.30	298453.98
3964	986686.80	298443.25
3965	986607.90	298420.06
3966	986581.91	298415.48

Обозначение характерных точек границ	Координаты, м (система координат МСК-169 (зона 6))	
	X	Y
3967	986552.92	298411.79
3968	986536.78	298408.99
3969	986499.12	298415.93
3970	986492.45	298416.37
3971	986434.30	298428.03
3972	986353.46	298436.67
3973	986306.96	298421.98
3974	986264.66	298398.21
3975	986223.58	298374.13
3976	986177.04	298358.16
3977	986163.29	298347.45
3978	986130.15	298298.50
3979	986106.53	298245.36
3980	986081.05	298197.35
3981	986079.92	298173.71
3982	986083.99	298166.25
3983	986119.45	298135.48
3984	986121.58	298133.49
3985	986122.67	298131.80
3986	986131.93	298121.37
3987	986137.43	298103.71
3988	986138.88	297988.65
3989	986144.12	297935.40
3990	986120.39	297894.79
3991	986088.32	297858.73
3992	986069.86	297651.79
3993	986063.63	297610.99
3994	986054.84	297569.02
3995	986052.04	297538.66
3996	986052.83	297536.98
3997	986081.34	297505.31
3998	986109.93	297488.24
3999	986113.22	297485.44
4000	986123.38	297480.08
4001	986127.09	297473.22
4002	986131.42	297469.39
4003	986145.97	297444.86
4004	986154.95	297424.87
4005	986157.47	297413.81

Обозначение характерных точек границ	Координаты, м (система координат МСК-169 (зона 6))	
	X	Y
4006	986158.16	297410.50
4007	986168.45	297384.85
4008	986169.97	297382.04
4009	986173.20	297378.31
4010	986208.96	297361.83
4011	986239.42	297363.72
4012	986244.85	297364.82
4013	986246.21	297362.90
4014	986253.46	297359.18
4015	986253.60	297351.43
4016	986257.07	297346.13
4017	986253.82	297337.58
4018	986253.96	297331.38
4019	986248.88	297324.12
4020	986225.25	297305.21
4021	986219.95	297295.95
4022	986216.46	297267.21
4023	986216.93	297259.32
4024	986228.41	297235.75
4025	986266.03	297225.66
4026	986281.44	297223.93
4027	986320.95	297188.46
4028	986327.99	297175.13
4029	986331.85	297171.13
4030	986339.92	297147.61
4031	986374.50	297056.58
4032	986378.36	297043.73
4033	986376.11	297018.65
4034	986350.89	296993.30
4035	986344.57	296986.47
4036	986323.50	296955.89
4037	986309.89	296943.13
4038	986304.43	296936.00
4039	986285.73	296919.98
4040	986280.35	296914.07
4041	986284.27	296877.60
4042	986285.05	296876.64
4043	986329.73	296882.32
4044	986350.79	296879.12

Обозначение характерных точек границ	Координаты, м (система координат МСК-169 (зона 6))	
	X	Y
4045	986352.79	296876.39
4046	986356.42	296875.88
4047	986366.92	296866.65
4048	986374.97	296842.89
4049	986376.10	296835.37
4050	986382.47	296797.13
4051	986373.83	296742.58
4052	986351.29	296701.88
4053	986345.45	296698.56
4054	986319.97	296675.23
4055	986296.49	296644.33
4056	986279.98	296605.68
4057	986271.51	296589.25
4058	986252.47	296562.46
4059	986231.47	296539.19
4060	986206.00	296515.32
4061	986187.51	296490.30
4062	986172.24	296459.72
4063	986169.35	296449.31
4064	986150.79	296408.12
4065	986071.70	296341.10
4066	986059.51	296335.58
4067	986053.94	296332.30
4068	986037.44	296323.54
4069	986020.50	296318.88
4070	986016.70	296317.22
4071	986006.65	296317.99
4072	985976.90	296316.15
4073	985952.39	296320.15
4074	985933.89	296324.08
4075	985929.81	296323.66
4076	985892.76	296320.69
4077	985854.07	296295.32
4078	985811.70	296242.50
4079	985790.40	296214.32
4080	985766.25	296160.36
4081	985739.90	296105.10
4082	985721.25	296059.67
4083	985702.73	296046.81

Обозначение характерных точек границ	Координаты, м (система координат МСК-169 (зона 6))	
	X	Y
4084	985697.42	296041.33
4085	985683.92	296034.59
4086	985667.42	296034.18
4087	985657.22	296032.72
4088	985592.83	296044.19
4089	985586.92	296044.30
4090	985576.60	296038.33
4091	985574.78	296035.64
4092	985570.46	296027.39
4093	985573.45	296009.49
4094	985581.01	295997.04
4095	985592.97	295987.73
4096	985608.95	295977.84
4097	985622.97	295967.16
4098	985630.45	295948.56
4099	985628.93	295933.41
4100	985627.95	295931.55
4101	985627.84	295928.63
4102	985624.61	295925.41
4103	985620.54	295917.75
4104	985611.23	295911.83
4105	985604.59	295905.40
4106	985566.42	295886.21
4107	985545.83	295868.82
4108	985542.33	295858.81
4109	985542.96	295835.47
4110	985551.11	295816.94
4111	985564.07	295799.90
4112	985582.98	295780.29
4113	985603.59	295765.93
4114	985622.58	295757.47
4115	985673.60	295752.70
4116	985708.54	295740.41
4117	985711.92	295739.90
4118	985725.93	295733.61
4119	985734.01	295724.84
4120	985744.50	295704.39
4121	985744.47	295682.34
4122	985738.46	295668.30

Обозначение характерных точек границ	Координаты, м (система координат МСК-169 (зона 6))	
	X	Y
4123	985725.44	295656.36
4124	985697.95	295633.53
4125	985691.06	295624.87
4126	985676.10	295583.82
4127	985673.08	295549.87
4128	985672.92	295546.01
4129	985671.63	295533.97
4130	985669.56	295528.82
4131	985667.48	295518.51
4132	985658.03	295491.70
4133	985642.00	295460.71
4134	985631.86	295416.24
4135	985636.34	295401.44
4136	985642.42	295397.27
4137	985653.92	295396.63
4138	985661.09	295397.47
4139	985674.09	295404.43
4140	985682.43	295413.14
4141	985710.34	295446.24
4142	985726.87	295456.24
4143	985741.41	295457.65
4144	985757.42	295450.33
4145	985768.01	295436.83
4146	985770.52	295421.42
4147	985764.52	295401.80
4148	985722.58	295347.10
4149	985710.73	295323.01
4150	985705.28	295304.89
4151	985704.06	295274.44
4152	985712.64	295258.74
4153	985737.95	295221.44
4154	985768.46	295195.12
4155	985783.95	295183.90
4156	985793.03	295169.95
4157	985797.96	295147.56
4158	985796.83	295136.99
4159	985797.74	295133.19
4160	985796.09	295130.64
4161	985795.99	295129.88

Обозначение характерных точек границ	Координаты, м (система координат МСК-169 (зона 6))	
	X	Y
4162	985789.44	295109.02
4163	985777.42	295093.52
4164	985743.93	295059.28
4165	985725.95	295043.27
4166	985716.90	295033.78
4167	985703.21	295003.67
4168	985702.44	294997.63
4169	985706.92	294983.18
4170	985725.93	294967.92
4171	985758.04	294957.32
4172	985772.91	294951.71
4173	985790.41	294939.57
4174	985798.43	294927.91
4175	985802.45	294912.09
4176	985801.42	294907.95
4177	985794.93	294889.48
4178	985783.47	294879.62
4179	985774.61	294860.64
4180	985770.55	294841.82
4181	985775.59	294825.17
4182	985785.42	294814.68
4183	985795.15	294812.38
4184	985815.81	294817.55
4185	985852.99	294825.52
4186	985864.88	294830.14
4187	985877.90	294830.35
4188	985898.91	294826.71
4189	985936.41	294813.10
4190	985966.95	294792.95
4191	985981.01	294777.06
4192	985995.45	294692.30
4193	986004.49	294670.12
4194	986017.27	294659.40
4195	986031.94	294652.78
4196	986040.16	294651.19
4197	986105.64	294645.83
4198	986149.90	294633.83
4199	986163.14	294628.23
4200	986178.49	294620.31

Обозначение характерных точек границ	Координаты, м (система координат МСК-169 (зона 6))	
	X	Y
4201	986199.43	294600.97
4202	986207.44	294581.91
4203	986207.92	294566.80
4204	986202.42	294548.39
4205	986188.90	294532.22
4206	986170.42	294521.81
4207	986148.40	294516.88
4208	986124.43	294515.74
4209	986096.63	294515.14
4210	986052.15	294502.97
4211	986040.00	294498.06
4212	986029.50	294483.39
4213	986024.45	294454.24
4214	986024.94	294437.81
4215	986031.13	294418.27
4216	986037.47	294410.76
4217	986049.41	294405.39
4218	986061.41	294404.39
4219	986074.40	294405.38
4220	986087.31	294409.27
4221	986111.97	294422.93
4222	986173.05	294446.59
4223	986202.93	294443.21
4224	986223.00	294435.77
4225	986236.42	294425.35
4226	986240.43	294407.39
4227	986239.92	294386.65
4228	986233.41	294358.84
4229	986217.91	294330.39
4230	986200.93	294306.08
4231	986183.47	294283.74
4232	986163.37	294266.12
4233	986158.42	294262.51
4234	986145.90	294260.49
4235	986125.37	294263.31
4236	986088.24	294277.02
4237	986078.93	294279.50
4238	986070.35	294274.06
4239	986061.46	294266.55

Обозначение характерных точек границ	Координаты, м (система координат МСК-169 (зона 6))	
	X	Y
4240	986060.42	294251.01
4241	986064.43	294234.75
4242	986075.44	294222.12
4243	986087.92	294212.81
4244	986103.42	294198.54
4245	986109.43	294186.99
4246	986107.95	294175.65
4247	986092.41	294156.45
4248	986091.44	294140.58
4249	986100.01	294124.95
4250	986113.51	294112.49
4251	986130.46	294106.61
4252	986167.92	294106.61
4253	986187.44	294101.72
4254	986198.95	294088.57
4255	986199.46	294067.27
4256	986189.93	294043.15
4257	986184.97	294021.43
4258	986185.52	294003.55
4259	986193.00	293986.01
4260	986208.49	293973.42
4261	986230.43	293959.09
4262	986246.98	293943.07
4263	986255.44	293920.71
4264	986253.56	293893.58
4265	986246.44	293862.79
4266	986236.99	293839.88
4267	986191.03	293764.35
4268	986168.97	293742.11
4269	986150.93	293731.12
4270	986112.96	293717.71
4271	986059.85	293728.76
4272	986001.62	293769.01
4273	985967.75	293808.71
4274	985924.94	293863.82
4275	985889.29	293898.66
4276	985857.44	293898.50
4277	985849.43	293884.34
4278	985845.98	293865.24

Обозначение характерных точек границ	Координаты, м (система координат МСК-169 (зона 6))	
	X	Y
4279	985836.95	293834.46
4280	985809.74	293787.87
4281	985805.09	293772.20
4282	985810.51	293750.13
4283	985832.06	293719.98
4284	985858.48	293698.92
4285	985876.41	293690.71
4286	985887.01	293690.75
4287	985925.34	293698.77
4288	985958.41	293708.23
4289	986003.42	293710.19
4290	986017.97	293702.85
4291	986020.97	293684.71
4292	986014.45	293665.07
4293	986003.48	293649.60
4294	985972.47	293617.22
4295	985952.92	293598.86
4296	985932.46	293585.18
4297	985912.32	293575.64
4298	985878.48	293554.53
4299	985865.53	293537.82
4300	985862.99	293524.11
4301	985867.46	293503.39
4302	985897.43	293463.52
4303	985905.93	293437.90
4304	985906.47	293420.00
4305	985900.96	293407.56
4306	985891.93	293398.74
4307	985872.05	293397.67
4308	985838.73	293404.42
4309	985799.85	293446.89
4310	985768.39	293459.72
4311	985730.92	293428.00
4312	985694.05	293404.31
4313	985677.53	293394.33
4314	985629.35	293379.19
4315	985568.24	293369.58
4316	985540.70	293339.58
4317	985514.96	293312.45

Обозначение характерных точек границ	Координаты, м (система координат МСК-169 (зона 6))	
	X	Y
4318	985499.46	293296.01
4319	985476.95	293267.81
4320	985436.38	293227.98
4321	985388.63	293200.98
4322	985352.95	293195.40
4323	985280.59	293200.63
4324	985213.05	293189.02
4325	985189.47	293168.20
4326	985174.99	293152.27
4327	985155.02	293135.02
4328	985100.49	293108.49
4329	985027.48	293080.04
4330	984943.35	293049.05
4331	984822.63	293006.44
4332	984731.17	292967.03
4333	984711.42	292932.88
4334	984704.97	292921.17
4335	984696.78	292904.76
4336	984638.22	292873.21
4337	984556.43	292853.27
4338	984481.85	292833.49
4339	984362.73	292792.78
4340	984360.43	292773.20
4341	984369.93	292762.89
4342	984385.93	292752.22
4343	984398.40	292751.62
4344	984416.34	292756.87
4345	984435.88	292761.24
4346	984555.40	292755.71
4347	984576.52	292751.53
4348	984588.48	292737.60
4349	984591.43	292714.84
4350	984583.92	292696.58
4351	984573.84	292683.44
4352	984535.62	292676.51
4353	984478.78	292672.94
4354	984466.33	292674.22
4355	984465.19	292659.47
4356	984463.95	292639.75

Обозначение характерных точек границ	Координаты, м (система координат МСК-169 (зона 6))	
	X	Y
4357	984476.10	292604.81
4358	984488.60	292579.70
4359	984505.46	292557.63
4360	984522.44	292545.60
4361	984542.89	292540.66
4362	984562.37	292541.15
4363	984578.39	292546.35
4364	984596.86	292553.52
4365	984617.41	292558.46
4366	984653.91	292556.79
4367	984673.42	292547.93
4368	984681.40	292533.60
4369	984676.39	292513.60
4370	984661.39	292503.60
4371	984646.40	292503.60
4372	984616.40	292483.60
4373	984611.39	292448.61
4374	984616.40	292428.60
4375	984616.40	292348.60
4376	984611.40	292333.59
4377	984586.40	292318.59
4378	984581.40	292318.60
4379	984566.40	292313.59
4380	984546.40	292318.60
4381	984531.40	292328.60
4382	984526.40	292348.60
4383	984556.40	292378.60
4384	984566.40	292393.59
4385	984571.39	292413.58
4386	984561.40	292428.60
4387	984546.40	292433.59
4388	984531.40	292438.60
4389	984506.40	292423.59
4390	984496.40	292408.60
4391	984486.40	292398.60
4392	984476.40	292388.60
4393	984461.40	292388.59
4394	984436.39	292383.59
4395	984421.40	292388.60

Обозначение характерных точек границ	Координаты, м (система координат МСК-169 (зона 6))	
	X	Y
4396	984381.40	292388.60
4397	984371.40	292378.61
4398	984366.39	292363.59
4399	984361.40	292333.59
4400	984361.40	292298.60
4401	984366.39	292278.59
4402	984366.39	292258.59
4403	984376.39	292233.60
4404	984451.40	292183.59
4405	984456.40	292163.61
4406	984446.39	292148.59
4407	984431.41	292138.59
4408	984421.41	292128.59
4409	984416.39	292118.59
4410	984426.39	292103.60
4411	984441.40	292088.59
4412	984456.39	292058.59
4413	984466.39	292043.59
4414	984471.41	292013.60
4415	984461.41	292003.59
4416	984426.39	291938.61
4417	984406.39	291908.60
4418	984401.40	291893.59
4419	984401.40	291883.59
4420	984416.39	291878.61
4421	984431.40	291878.60
4422	984446.39	291878.60
4423	984456.39	291873.60
4424	984466.39	291863.60
4425	984471.40	291853.59
4426	984471.40	291823.60
4427	984441.40	291793.60
4428	984431.40	291768.59
4429	984416.39	291748.59
4430	984416.40	291723.61
4431	984421.40	291703.62
4432	984421.40	291678.59
4433	984416.39	291663.58
4434	984406.39	291648.61

Обозначение характерных точек границ	Координаты, м (система координат МСК-169 (зона 6))	
	X	Y
4435	984391.41	291633.59
4436	984381.40	291613.59
4437	984371.40	291598.60
4438	984366.39	291578.60
4439	984361.40	291543.59
4440	984331.40	291443.60
4441	984316.39	291418.59
4442	984316.39	291393.61
4443	984326.39	291348.59
4444	984336.39	291328.59
4445	984341.40	291308.59
4446	984336.39	291283.60
4447	984321.40	291263.59
4448	984311.40	291218.60
4449	984316.39	291198.60
4450	984326.39	291183.59
4451	984366.39	291163.59
4452	984381.40	291158.60
4453	984391.41	291143.60
4454	984396.39	291133.59
4455	984396.39	291128.60
4456	984386.39	291113.58
4457	984371.40	291103.60
4458	984351.40	291093.58
4459	984331.40	291078.61
4460	984316.39	291063.60
4461	984316.39	291048.59
4462	984326.39	291028.59
4463	984356.39	291003.60
4464	984356.39	290983.60
4465	984346.39	290973.60
4466	984331.40	290963.60
4467	984316.39	290958.59
4468	984306.39	290948.59
4469	984306.39	290863.58
4470	984296.39	290843.59
4471	984281.40	290823.59
4472	984271.39	290793.59
4473	984271.39	290723.59

Обозначение характерных точек границ	Координаты, м (система координат МСК-169 (зона 6))	
	X	Y
4474	984276.40	290693.59
4475	984286.40	290613.60
4476	984286.40	290573.59
4477	984291.40	290548.59
4478	984291.40	290528.59
4479	984301.40	290513.60
4480	984321.40	290493.60
4481	984336.39	290488.59
4482	984371.41	290433.59
4483	984381.40	290418.61
4484	984391.41	290408.60
4485	984411.40	290403.60
4486	984446.39	290418.61
4487	984461.40	290428.60
4488	984476.40	290428.60
4489	984496.40	290423.59
4490	984506.41	290408.60
4491	984511.39	290393.60
4492	984511.39	290368.60
4493	984516.40	290358.59
4494	984531.40	290343.59
4495	984556.40	290333.59
4496	984571.39	290323.59
4497	984581.39	290303.59
4498	984591.39	290288.60
4499	984591.39	290273.60
4500	984586.40	290253.59
4501	984576.40	290248.59
4502	984561.39	290243.61
4503	984541.40	290243.61
4504	984521.39	290248.59
4505	984501.39	290258.59
4506	984466.40	290258.59
4507	984451.40	290248.59
4508	984451.40	290233.60
4509	984461.40	290218.59
4510	984506.40	290173.60
4511	984521.39	290158.60
4512	984531.41	290138.59

Обозначение характерных точек границ	Координаты, м (система координат МСК-169 (зона 6))	
	X	Y
4513	984536.40	290113.60
4514	984531.41	290088.59
4515	984521.39	290068.59
4516	984511.39	290018.60
4517	984516.40	289993.59
4518	984526.40	289973.59
4519	984536.41	289923.60
4520	984546.40	289908.60
4521	984561.39	289898.60
4522	984576.40	289893.60
4523	984581.39	289893.60
4524	984601.39	289888.60
4525	984616.41	289878.60
4526	984641.40	289838.60
4527	984641.39	289823.61
4528	984636.41	289798.59
4529	984631.39	289778.59
4530	984631.39	289733.60
4531	984656.40	289658.59
4532	984656.41	289623.59
4533	984641.39	289603.60
4534	984591.39	289543.60
4535	984571.39	289523.58
4536	984551.40	289498.60
4537	984531.40	289468.60
4538	984511.39	289443.60
4539	984491.39	289428.60
4540	984476.40	289413.60
4541	984456.39	289398.59
4542	984391.41	289363.61
4543	984306.39	289328.59
4544	984226.41	289298.60
4545	984201.39	289288.59
4546	984186.40	289283.60
4547	984141.39	289263.60
4548	984111.39	289253.60
4549	984071.40	289228.60
4550	984026.39	289208.61
4551	983991.40	289188.60

Обозначение характерных точек границ	Координаты, м (система координат МСК-169 (зона 6))	
	X	Y
4552	983931.41	289158.61
4553	983916.40	289148.60
4554	983911.41	289138.59
4555	983906.40	289108.61
4556	983906.40	289088.60
4557	983901.41	289078.62
4558	983886.41	289068.60
4559	983816.40	289048.59
4560	983801.39	289033.61
4561	983791.39	289008.60
4562	983786.41	288978.59
4563	983781.39	288948.59
4564	983771.39	288923.60
4565	983756.41	288908.59
4566	983736.40	288893.61
4567	983696.40	288863.60
4568	983671.39	288848.59
4569	983661.40	288833.60
4570	983666.39	288813.59
4571	983676.40	288803.59
4572	983736.40	288793.59
4573	983741.39	288788.60
4574	983741.39	288773.59
4575	983731.40	288748.60
4576	983706.42	288708.60
4577	983706.40	288683.59
4578	983711.39	288658.60
4579	983726.40	288608.59
4580	983726.40	288543.60
4581	983721.40	288528.59
4582	983706.40	288508.59
4583	983686.40	288503.60
4584	983646.40	288513.60
4585	983601.41	288513.60
4586	983581.40	288513.60
4587	983556.39	288518.59
4588	983536.39	288518.59
4589	983511.40	288523.59
4590	983496.40	288518.59

Обозначение характерных точек границ	Координаты, м (система координат МСК-169 (зона 6))	
	X	Y
4591	983486.39	288503.60
4592	983476.40	288488.59
4593	983476.40	288483.60
4594	983471.40	288468.59
4595	983471.40	288443.59
4596	983476.40	288408.60
4597	983456.40	288338.60
4598	983461.40	288318.60
4599	983461.39	288298.59
4600	983451.39	288283.59
4601	983441.40	288263.60
4602	983421.39	288248.59
4603	983391.39	288233.59
4604	983356.41	288198.60
4605	983346.40	288178.59
4606	983346.40	288158.59
4607	983341.39	288138.60
4608	983301.39	288093.60
4609	983296.40	288078.60
4610	983286.41	288033.59
4611	983271.40	288018.60
4612	983251.40	288008.60
4613	983231.39	287993.59
4614	983181.40	287968.60
4615	983176.39	287963.58
4616	983156.39	287953.60
4617	983126.39	287923.59
4618	983121.40	287903.59
4619	983111.41	287883.60
4620	983096.40	287873.59
4621	983071.40	287868.60
4622	983061.39	287848.59
4623	983066.39	287833.60
4624	983076.40	287823.60
4625	983096.40	287793.61
4626	983091.40	287783.60
4627	983076.40	287768.59
4628	983061.39	287743.60
4629	983041.39	287713.60

Обозначение характерных точек границ	Координаты, м (система координат МСК-169 (зона 6))	
	X	Y
4630	983041.39	287693.61
4631	983046.39	287658.59
4632	983056.39	287643.60
4633	983071.40	287628.60
4634	983091.40	287623.59
4635	983151.40	287623.59
4636	983181.40	287618.59
4637	983201.40	287608.61
4638	983216.39	287593.59
4639	983226.39	287573.59
4640	983231.39	287548.60
4641	983236.39	287523.60
4642	983226.40	287473.59
4643	983211.40	287453.60
4644	983196.39	287438.60
4645	983171.40	287408.59
4646	983161.40	287388.59
4647	983156.39	287358.59
4648	983146.39	287313.60
4649	983131.40	287298.60
4650	983106.41	287293.61
4651	983066.39	287283.61
4652	983056.39	287263.60
4653	983036.40	287238.59
4654	983016.41	287228.59
4655	982961.39	287243.59
4656	982946.40	287253.61
4657	982926.40	287258.59
4658	982911.41	287248.59
4659	982901.41	287238.59
4660	982896.40	287228.60
4661	982891.39	287213.59
4662	982891.40	287193.59
4663	982896.40	287168.60
4664	982911.40	287153.59
4665	982921.40	287138.60
4666	982936.40	287123.59
4667	982941.39	287098.60
4668	982946.40	287078.60

Обозначение характерных точек границ	Координаты, м (система координат МСК-169 (зона 6))	
	X	Y
4669	982956.40	287053.60
4670	982966.41	287038.61
4671	982976.40	287023.60
4672	982976.40	286993.60
4673	982981.39	286973.61
4674	982991.39	286963.60
4675	983011.39	286948.59
4676	983036.40	286938.59
4677	983051.39	286928.59
4678	983066.39	286918.58
4679	983081.41	286898.59
4680	983091.40	286873.60
4681	983091.40	286853.60
4682	983086.40	286833.59
4683	983076.40	286813.60
4684	983046.41	286773.59
4685	983031.40	286758.60
4686	983016.41	286758.61
4687	983001.39	286763.59
4688	982991.39	286773.60
4689	982981.40	286788.60
4690	982976.41	286813.60
4691	982971.40	286828.60
4692	982961.39	286838.58
4693	982936.40	286838.59
4694	982926.41	286828.60
4695	982921.40	286813.59
4696	982921.40	286768.59
4697	982931.39	286753.59
4698	982946.41	286733.59
4699	982971.39	286703.59
4700	982971.39	286678.60
4701	982946.40	286653.60
4702	982931.39	286648.59
4703	982926.40	286648.60
4704	982901.40	286643.60
4705	982871.39	286643.60
4706	982841.40	286648.61
4707	982826.39	286658.60

Обозначение характерных точек границ	Координаты, м (система координат МСК-169 (зона 6))	
	X	Y
4708	982806.39	286658.60
4709	982786.39	286653.60
4710	982771.40	286648.60
4711	982761.40	286633.60
4712	982756.39	286613.60
4713	982756.39	286593.60
4714	982761.40	286578.59
4715	982771.41	286558.60
4716	982786.39	286538.59
4717	982791.40	286518.58
4718	982801.40	286498.59
4719	982806.39	286478.59
4720	982796.39	286458.59
4721	982786.39	286453.59
4722	982766.39	286448.59
4723	982751.41	286453.61
4724	982711.40	286473.60
4725	982691.40	286493.60
4726	982671.40	286503.60
4727	982651.39	286498.59
4728	982641.39	286488.59
4729	982636.40	286468.60
4730	982631.39	286453.60
4731	982631.39	286438.58
4732	982621.39	286423.59
4733	982606.41	286413.59
4734	982596.41	286403.59
4735	982591.39	286393.59
4736	982591.40	286378.60
4737	982616.41	286338.60
4738	982616.40	286333.59
4739	982621.39	286333.60
4740	982626.40	286318.60
4741	982621.40	286298.60
4742	982611.39	286288.60
4743	982606.40	286263.59
4744	982611.40	286248.60
4745	982626.40	286233.60
4746	982641.39	286228.60

Обозначение характерных точек границ	Координаты, м (система координат МСК-169 (зона 6))	
	X	Y
4747	982656.40	286228.59
4748	982671.40	286233.60
4749	982691.40	286228.59
4750	982701.40	286223.61
4751	982706.41	286208.60
4752	982701.40	286188.60
4753	982691.40	286173.60
4754	982686.39	286148.60
4755	982686.41	286038.59
4756	982676.39	286033.59
4757	982666.41	286033.59
4758	982666.40	286038.59
4759	982656.40	286043.60
4760	982646.40	286063.60
4761	982636.40	286093.60
4762	982631.39	286118.59
4763	982631.40	286143.59
4764	982626.40	286163.60
4765	982626.40	286178.59
4766	982611.40	286188.59
4767	982596.40	286193.60
4768	982571.39	286198.59
4769	982556.40	286203.60
4770	982541.39	286198.59
4771	982526.40	286188.59
4772	982516.40	286173.60
4773	982496.40	286083.60
4774	982491.39	286068.59
4775	982481.40	286058.59
4776	982466.40	286053.60
4777	982411.40	286038.61
4778	982401.40	286028.59
4779	982396.39	286008.60
4780	982396.39	285993.59
4781	982406.40	285988.61
4782	982476.40	285968.60
4783	982491.39	285963.59
4784	982501.40	285943.60
4785	982506.40	285928.59

Обозначение характерных точек границ	Координаты, м (система координат МСК-169 (зона 6))	
	X	Y
4786	982501.40	285908.60
4787	982496.40	285883.60
4788	982481.40	285863.59
4789	982471.41	285843.60
4790	982466.40	285828.59
4791	982466.40	285818.59
4792	982471.40	285808.59
4793	982486.40	285793.60
4794	982501.39	285783.60
4795	982516.40	285768.59
4796	982526.40	285753.61
4797	982531.39	285728.59
4798	982526.40	285708.59
4799	982516.41	285688.59
4800	982501.39	285663.60
4801	982461.40	285623.58
4802	982441.41	285608.60
4803	982426.39	285593.59
4804	982411.40	285583.59
4805	982396.39	285568.61
4806	982396.39	285553.59
4807	982401.40	285538.60
4808	982431.40	285508.60
4809	982441.40	285493.59
4810	982446.39	285473.60
4811	982446.39	285458.61
4812	982441.40	285438.60
4813	982431.40	285418.59
4814	982426.39	285398.59
4815	982431.40	285383.60
4816	982436.39	285373.60
4817	982451.40	285373.61
4818	982466.40	285378.59
4819	982486.40	285398.58
4820	982501.39	285403.60
4821	982516.41	285408.59
4822	982531.39	285408.59
4823	982536.41	285393.60
4824	982536.41	285328.59

Обозначение характерных точек границ	Координаты, м (система координат МСК-169 (зона 6))	
	X	Y
4825	982541.39	285308.59
4826	982546.40	285298.59
4827	982556.40	285293.60
4828	982571.39	285293.60
4829	982586.41	285298.59
4830	982606.40	285298.58
4831	982621.40	285303.60
4832	982641.39	285303.60
4833	982666.40	285308.60
4834	982711.40	285308.59
4835	982736.40	285293.60
4836	982736.40	285283.60
4837	982741.40	285283.60
4838	982736.40	285273.60
4839	982726.39	285268.58
4840	982706.40	285263.60
4841	982686.39	285263.60
4842	982646.41	285248.59
4843	982646.40	285203.59
4844	982651.39	285188.60
4845	982651.40	285168.60
4846	982646.40	285163.59
4847	982616.41	285153.59
4848	982581.39	285133.59
4849	982571.39	285123.59
4850	982566.41	285108.60
4851	982566.40	285053.59
4852	982571.39	285033.60
4853	982591.39	284983.60
4854	982611.39	284948.59
4855	982626.40	284918.59
4856	982631.39	284898.58
4857	982621.40	284878.59
4858	982606.41	284868.59
4859	982571.39	284843.61
4860	982561.40	284838.61
4861	982556.40	284833.59
4862	982546.40	284808.60
4863	982551.39	284783.58

Обозначение характерных точек границ	Координаты, м (система координат МСК-169 (зона 6))	
	X	Y
4864	982566.40	284768.60
4865	982586.40	284758.60
4866	982601.39	284743.59
4867	982611.39	284728.60
4868	982616.41	284708.60
4869	982611.39	284698.60
4870	982596.41	284673.59
4871	982581.40	284653.60
4872	982556.40	284638.60
4873	982531.40	284618.58
4874	982516.41	284598.59
4875	982501.40	284583.60
4876	982451.41	284528.59
4877	982431.40	284513.60
4878	982411.40	284493.60
4879	982396.41	284483.60
4880	982386.39	284453.61
4881	982381.40	284423.59
4882	982356.39	284343.60
4883	982346.39	284333.59
4884	982156.41	284333.59
4885	982131.39	284328.60
4886	982111.40	284313.59
4887	982091.40	284293.59
4888	982076.40	284268.61
4889	982076.40	284253.60
4890	982091.41	284243.60
4891	982111.40	284243.60
4892	982126.41	284253.61
4893	982141.39	284268.59
4894	982156.40	284278.60
4895	982171.40	284283.59
4896	982191.39	284278.60
4897	982196.40	284258.60
4898	982196.40	284238.60
4899	982181.39	284203.61
4900	982171.39	284173.61
4901	982176.41	284153.61
4902	982191.39	284148.59

Обозначение характерных точек границ	Координаты, м (система координат МСК-169 (зона 6))	
	X	Y
4903	982211.40	284148.59
4904	982226.40	284153.60
4905	982241.39	284163.61
4906	982261.39	284163.60
4907	982271.40	284153.60
4908	982271.41	284143.60
4909	982256.40	284118.59
4910	982246.39	284103.60
4911	982216.40	284083.59
4912	982206.40	284063.60
4913	982206.40	284048.59
4914	982226.40	284018.59
4915	982246.39	284003.59
4916	982271.40	283978.61
4917	982276.40	283953.59
4918	982281.40	283933.59
4919	982271.40	283903.58
4920	982261.39	283898.60
4921	982231.39	283903.58
4922	982191.39	283913.59
4923	982171.39	283898.60
4924	982161.40	283878.60
4925	982146.40	283843.59
4926	982151.39	283833.60
4927	982166.41	283823.60
4928	982201.40	283823.60
4929	982206.40	283808.59
4930	982196.40	283788.59
4931	982186.41	283773.60
4932	982176.40	283763.60
4933	982166.40	283743.60
4934	982171.40	283728.59
4935	982191.40	283713.61
4936	982216.40	283698.60
4937	982236.40	283683.60
4938	982251.40	283663.60
4939	982261.40	283628.59
4940	982251.40	283613.60
4941	982216.40	283603.59

Обозначение характерных точек границ	Координаты, м (система координат МСК-169 (зона 6))	
	X	Y
4942	982151.39	283613.58
4943	982121.39	283613.59
4944	982101.40	283608.60
4945	982046.39	283583.59
4946	982001.40	283558.61
4947	981971.40	283538.61
4948	981961.40	283518.60
4949	981961.40	283503.59
4950	981976.39	283498.60
4951	981991.40	283498.60
4952	982026.39	283508.60
4953	982036.39	283503.59
4954	982036.39	283493.59
4955	982021.40	283448.59
4956	982021.41	283408.59
4957	982026.39	283373.60
4958	982026.39	283343.60
4959	982021.40	283328.60
4960	981976.39	283318.59
4961	981956.39	283308.60
4962	981946.40	283293.61
4963	981946.40	283273.59
4964	981956.39	283258.59
4965	981971.40	283243.60
4966	981986.39	283223.59
4967	981976.39	283178.60
4968	981961.40	283168.60
4969	981941.40	283168.60
4970	981911.41	283183.59
4971	981891.40	283188.60
4972	981881.40	283178.60
4973	981881.40	283158.60
4974	981891.40	283138.60
4975	981896.39	283123.59
4976	981896.39	283113.59
4977	981876.40	283093.59
4978	981856.40	283083.59
4979	981806.41	283048.61
4980	981786.40	283038.60

Обозначение характерных точек границ	Координаты, м (система координат МСК-169 (зона 6))	
	X	Y
4981	981776.40	283023.60
4982	981781.39	283008.59
4983	981816.40	282973.60
4984	981806.41	282948.59
4985	981786.40	282938.59
4986	981771.40	282933.60
4987	981756.41	282923.61
4988	981756.41	282908.60
4989	981761.39	282888.59
4990	981776.41	282863.60
4991	981791.39	282848.59
4992	981791.39	282838.59
4993	981771.39	282828.59
4994	981751.40	282813.59
4995	981746.40	282798.61
4996	981751.40	282788.60
4997	981766.40	282773.59
4998	981796.40	282748.59
4999	981811.39	282718.60
5000	981821.39	282683.59
5001	981826.40	282668.60
5002	981816.40	282658.60
5003	981806.40	282658.61
5004	981786.41	282668.59
5005	981766.41	282683.59
5006	981736.40	282708.60
5007	981721.39	282718.60
5008	981696.40	282718.60
5009	981676.40	282708.60
5010	981666.40	282698.60
5011	981666.41	282683.60
5012	981676.40	282658.60
5013	981691.39	282638.61
5014	981706.40	282608.59
5015	981716.40	282578.59
5016	981711.39	282563.60
5017	981701.39	282563.60
5018	981681.39	282573.61
5019	981666.40	282588.59

Обозначение характерных точек границ	Координаты, м (система координат МСК-169 (зона 6))	
	X	Y
5020	981646.40	282598.59
5021	981626.39	282603.61
5022	981611.40	282593.60
5023	981601.41	282578.59
5024	981596.39	282548.59
5025	981596.39	282478.59
5026	981591.40	282463.60
5027	981581.40	282448.58
5028	981576.39	282438.59
5029	981571.40	282423.60
5030	981571.40	282408.60
5031	981586.39	282403.60
5032	981601.40	282413.60
5033	981611.40	282428.61
5034	981621.40	282428.59
5035	981636.39	282423.60
5036	981646.39	282408.61
5037	981656.39	282393.59
5038	981676.40	282393.59
5039	981786.40	282413.59
5040	981806.40	282413.59
5041	981831.39	282408.61
5042	981841.39	282398.60
5043	981841.39	282383.59
5044	981846.40	282358.60
5045	981856.40	282303.59
5046	981866.39	282288.60
5047	981871.41	282263.59
5048	981871.41	282248.60
5049	981866.39	282233.59
5050	981856.41	282228.60
5051	981831.39	282228.59
5052	981801.39	282223.60
5053	981776.40	282228.60
5054	981726.40	282228.60
5055	981711.39	282213.60
5056	981711.39	282203.61
5057	981721.39	282188.59
5058	981761.39	282148.60

Обозначение характерных точек границ	Координаты, м (система координат МСК-169 (зона 6))	
	X	Y
5059	981771.39	282128.59
5060	981766.40	282108.60
5061	981756.41	282103.61
5062	981736.40	282103.60
5063	981716.41	282108.59
5064	981681.39	282108.59
5065	981666.40	282103.60
5066	981651.40	282083.60
5067	981631.40	282028.59
5068	981626.39	281993.59
5069	981626.39	281968.61
5070	981646.39	281938.60
5071	981666.40	281918.61
5072	981676.41	281898.60
5073	981681.39	281873.59
5074	981681.39	281848.59
5075	981671.40	281808.59
5076	981656.39	281788.59
5077	981641.40	281783.60
5078	981621.40	281783.60
5079	981546.39	281798.59
5080	981511.40	281798.59
5081	981501.40	281788.59
5082	981496.39	281778.59
5083	981501.40	281763.60
5084	981516.39	281748.59
5085	981541.40	281738.58
5086	981566.39	281733.61
5087	981586.39	281728.59
5088	981606.39	281718.60
5089	981606.40	281703.60
5090	981611.40	281683.60
5091	981606.39	281668.59
5092	981586.39	281628.59
5093	981581.41	281608.62
5094	981581.40	281583.59
5095	981586.39	281563.59
5096	981601.41	281548.60
5097	981626.39	281533.59

Обозначение характерных точек границ	Координаты, м (система координат МСК-169 (зона 6))	
	X	Y
5098	981646.40	281518.60
5099	981651.40	281503.59
5100	981651.40	281493.59
5101	981646.39	281483.59
5102	981611.40	281483.59
5103	981586.39	281478.60
5104	981566.39	281473.60
5105	981546.39	281463.59
5106	981536.39	281448.61
5107	981536.39	281413.60
5108	981556.39	281393.61
5109	981571.40	281373.60
5110	981581.40	281353.60
5111	981576.39	281338.59
5112	981566.39	281318.59
5113	981541.40	281283.60
5114	981526.39	281268.59
5115	981521.40	281243.61
5116	981521.40	281218.61
5117	981516.39	281178.61
5118	981536.39	281018.60
5119	981531.40	280978.59
5120	981526.39	280953.60
5121	981511.40	280933.60
5122	981501.41	280913.60
5123	981481.41	280898.59
5124	981466.40	280868.60
5125	981456.41	280853.60
5126	981451.39	280838.59
5127	981451.39	280818.59
5128	981456.40	280798.60
5129	981471.40	280773.60
5130	981486.40	280758.60
5131	981531.41	280738.59
5132	981541.40	280728.61
5133	981541.40	280713.60
5134	981526.39	280698.60
5135	981506.40	280683.59
5136	981491.40	280668.60

Обозначение характерных точек границ	Координаты, м (система координат МСК-169 (зона 6))	
	X	Y
5137	981471.40	280663.59
5138	981456.40	280658.60
5139	981426.39	280658.59
5140	981411.40	280653.59
5141	981401.39	280633.59
5142	981391.40	280618.60
5143	981376.40	280603.61
5144	981356.40	280573.60
5145	981356.40	280538.60
5146	981366.40	280523.60
5147	981396.41	280523.60
5148	981421.40	280518.59
5149	981461.40	280498.58
5150	981481.40	280478.59
5151	981481.40	280463.60
5152	981476.40	280448.59
5153	981466.40	280433.60
5154	981451.40	280418.60
5155	981436.42	280398.60
5156	981421.39	280388.60
5157	981396.40	280363.59
5158	981376.40	280338.60
5159	981366.40	280323.60
5160	981361.39	280303.59
5161	981351.39	280283.59
5162	981341.41	280258.61
5163	981306.41	280233.59
5164	981271.40	280233.59
5165	981241.39	280253.58
5166	981236.39	280273.59
5167	981246.39	280298.60
5168	981271.40	280323.59
5169	981281.40	280338.60
5170	981291.40	280363.59
5171	981291.40	280393.59
5172	981281.40	280418.59
5173	981266.40	280433.60
5174	981251.39	280438.59
5175	981231.40	280423.60

Обозначение характерных точек границ	Координаты, м (система координат МСК-169 (зона 6))	
	X	Y
5176	981221.40	280413.60
5177	981216.39	280393.59
5178	981211.40	280363.59
5179	981211.40	280303.59
5180	981201.40	280288.60
5181	981191.40	280293.59
5182	981181.40	280303.59
5183	981156.39	280343.58
5184	981136.39	280363.59
5185	981126.39	280368.60
5186	981091.40	280353.59
5187	981076.39	280348.60
5188	981056.39	280338.60
5189	981041.39	280333.59
5190	981021.39	280333.59
5191	980996.40	280338.60
5192	980981.39	280338.60
5193	980966.40	280328.60
5194	980951.39	280268.60
5195	980941.41	280253.58
5196	980931.40	280233.59
5197	980921.39	280223.60
5198	980906.40	280218.60
5199	980891.39	280218.59
5200	980866.40	280223.60
5201	980841.40	280233.59
5202	980831.40	280238.60
5203	980811.40	280248.60
5204	980766.39	280263.59
5205	980761.40	280273.59
5206	980756.40	280293.59
5207	980756.39	280303.60
5208	980746.39	280313.58
5209	980736.39	280318.60
5210	980721.40	280313.59
5211	980711.40	280303.60
5212	980706.39	280278.60
5213	980706.39	280198.60
5214	980701.40	280178.59

Обозначение характерных точек границ	Координаты, м (система координат МСК-169 (зона 6))	
	X	Y
5215	980691.40	280173.60
5216	980676.40	280178.59
5217	980661.40	280188.59
5218	980651.40	280208.59
5219	980636.40	280228.60
5220	980626.40	280288.60
5221	980621.39	280298.61
5222	980606.40	280303.60
5223	980591.39	280298.60
5224	980581.39	280283.60
5225	980571.39	280258.60
5226	980551.39	280233.60
5227	980526.40	280178.59
5228	980526.40	280128.59
5229	980496.41	280048.59
5230	980506.41	280038.60
5231	980516.40	280033.59
5232	980536.41	280038.59
5233	980556.40	280048.59
5234	980566.40	280043.60
5235	980581.39	280038.59
5236	980586.40	280018.59
5237	980586.40	279968.62
5238	980596.40	279958.60
5239	980606.40	279958.60
5240	980621.39	279963.59
5241	980631.39	279973.60
5242	980651.40	280003.59
5243	980666.41	280018.60
5244	980686.39	280008.59
5245	980696.39	279998.59
5246	980706.39	279993.60
5247	980716.40	279993.59
5248	980731.41	279998.59
5249	980741.40	280013.60
5250	980776.39	280063.59
5251	980786.40	280078.59
5252	980796.39	280083.60
5253	980801.41	280078.59

Обозначение характерных точек границ	Координаты, м (система координат МСК-169 (зона 6))	
	X	Y
5254	980806.39	280063.60
5255	980806.39	280018.59
5256	980811.41	279983.59
5257	980861.40	279863.59
5258	980881.39	279828.60
5259	980881.39	279813.60
5260	980886.40	279803.60
5261	980891.40	279788.59
5262	980886.40	279768.59
5263	980876.41	279753.60
5264	980866.40	279753.60
5265	980856.39	279758.59
5266	980846.39	279773.60
5267	980836.39	279783.60
5268	980826.40	279798.59
5269	980811.40	279798.60
5270	980801.40	279793.60
5271	980796.39	279783.60
5272	980796.39	279733.60
5273	980791.40	279713.60
5274	980776.39	279693.60
5275	980776.39	279653.60
5276	980781.40	279628.59
5277	980796.39	279603.58
5278	980801.40	279583.59
5279	980801.41	279548.60
5280	980791.40	279543.59
5281	980776.39	279543.59
5282	980766.39	279553.60
5283	980746.39	279583.60
5284	980736.39	279593.59
5285	980716.39	279588.60
5286	980696.40	279578.61
5287	980676.41	279573.60
5288	980646.40	279558.60
5289	980616.39	279548.60
5290	980571.39	279528.60
5291	980546.40	279533.60
5292	980531.39	279538.60

Обозначение характерных точек границ	Координаты, м (система координат МСК-169 (зона 6))	
	X	Y
5293	980521.39	279548.60
5294	980516.40	279563.59
5295	980516.40	279588.60
5296	980506.40	279603.59
5297	980491.40	279613.61
5298	980461.41	279628.60
5299	980441.39	279658.59
5300	980426.39	279668.59
5301	980406.39	279663.60
5302	980391.40	279648.59
5303	980371.40	279633.61
5304	980361.41	279613.60
5305	980361.40	279593.59
5306	980371.40	279568.60
5307	980376.39	279543.60
5308	980381.40	279513.59
5309	980381.40	279488.60
5310	980376.39	279453.59
5311	980356.39	279408.61
5312	980341.41	279403.60
5313	980326.40	279403.60
5314	980316.40	279408.60
5315	980306.40	279418.60
5316	980301.40	279443.60
5317	980301.40	279478.60
5318	980306.40	279508.60
5319	980306.40	279538.59
5320	980306.40	279563.59
5321	980296.41	279573.59
5322	980281.40	279573.60
5323	980266.39	279568.59
5324	980256.39	279548.60
5325	980241.39	279533.59
5326	980206.41	279498.60
5327	980191.39	279493.59
5328	980176.40	279488.60
5329	980151.39	279493.59
5330	980121.40	279488.60
5331	980101.39	279483.59

Обозначение характерных точек границ	Координаты, м (система координат МСК-169 (зона 6))	
	X	Y
5332	980091.39	279473.59
5333	980091.40	279453.59
5334	980101.39	279443.59
5335	980111.39	279438.60
5336	980191.39	279438.60
5337	980206.40	279428.60
5338	980206.40	279413.61
5339	980196.40	279373.62
5340	980186.40	279353.61
5341	980176.40	279318.59
5342	980171.40	279273.60
5343	980166.40	279253.61
5344	980161.39	279218.59
5345	980146.41	279193.59
5346	980131.40	279183.60
5347	980111.39	279178.60
5348	980091.40	279178.60
5349	980021.41	279168.60
5350	979986.40	279158.60
5351	979966.40	279138.60
5352	979946.41	279113.59
5353	979941.40	279103.59
5354	979946.40	279088.60
5355	979956.39	279083.60
5356	979976.40	279083.59
5357	979996.39	279083.59
5358	980021.40	279088.61
5359	980051.40	279088.59
5360	980066.40	279078.61
5361	980081.39	279058.60
5362	980091.39	279028.60
5363	980101.39	278958.59
5364	980096.40	278933.60
5365	980071.39	278913.60
5366	980041.40	278913.60
5367	980031.40	278923.60
5368	980016.39	278933.60
5369	980001.40	278953.60
5370	979986.39	278963.59

Обозначение характерных точек границ	Координаты, м (система координат МСК-169 (зона 6))	
	X	Y
5371	979966.39	278963.60
5372	979941.41	278958.59
5373	979926.40	278958.59
5374	979901.41	278963.60
5375	979881.41	278973.60
5376	979831.39	279013.61
5377	979821.39	279023.59
5378	979801.40	279028.60
5379	979786.40	279028.60
5380	979776.40	279018.61
5381	979771.40	278998.59
5382	979771.39	278978.59
5383	979761.39	278928.59
5384	979756.41	278913.60
5385	979746.40	278898.60
5386	979721.39	278878.59
5387	979676.40	278853.60
5388	979666.40	278838.59
5389	979646.39	278823.60
5390	979631.39	278813.61
5391	979606.39	278808.58
5392	979561.40	278793.59
5393	979536.39	278783.59
5394	979506.39	278763.60
5395	979471.40	278753.59
5396	979431.39	278738.59
5397	979406.40	278708.60
5398	979391.39	278678.60
5399	979391.39	278653.59
5400	979401.39	278633.59
5401	979421.39	278623.59
5402	979466.39	278623.60
5403	979541.40	278658.60
5404	979556.39	278658.60
5405	979591.41	278638.59
5406	979611.40	278623.59
5407	979641.40	278613.60
5408	979666.40	278598.59
5409	979686.40	278583.59

Обозначение характерных точек границ	Координаты, м (система координат МСК-169 (зона 6))	
	X	Y
5410	979706.40	278563.60
5411	979711.39	278538.59
5412	979706.40	278518.59
5413	979691.39	278503.60
5414	979671.40	278503.60
5415	979651.40	278508.59
5416	979631.39	278518.59
5417	979576.40	278553.60
5418	979551.41	278563.60
5419	979526.40	278563.60
5420	979506.39	278553.59
5421	979496.40	278538.60
5422	979496.40	278518.59
5423	979501.40	278498.59
5424	979511.40	278473.60
5425	979526.39	278458.58
5426	979551.41	278423.60
5427	979561.41	278403.60
5428	979581.40	278383.59
5429	979591.40	278358.60
5430	979596.39	278318.60
5431	979586.39	278273.59
5432	979571.40	278258.61
5433	979551.41	278253.60
5434	979531.40	278253.58
5435	979516.39	278263.59
5436	979501.40	278288.61
5437	979491.40	278363.59
5438	979486.41	278383.59
5439	979481.40	278388.60
5440	979471.40	278393.59
5441	979456.39	278388.60
5442	979446.39	278378.61
5443	979431.40	278368.60
5444	979421.39	278353.59
5445	979401.40	278333.59
5446	979386.40	278313.59
5447	979366.40	278298.60
5448	979336.40	278278.60

Обозначение характерных точек границ	Координаты, м (система координат МСК-169 (зона 6))	
	X	Y
5449	979301.40	278243.60
5450	979266.41	278193.60
5451	979251.39	278168.59
5452	979241.40	278143.60
5453	979226.39	278118.60
5454	979206.40	278073.60
5455	979201.40	278058.59
5456	979186.39	278038.59
5457	979176.39	278008.59
5458	979186.39	277958.59
5459	979191.40	277933.59
5460	979191.41	277913.60
5461	979191.40	277893.59
5462	979186.39	277878.61
5463	979176.39	277858.61
5464	979161.40	277838.60
5465	979131.41	277808.60
5466	979111.41	277793.60
5467	979096.39	277788.59
5468	979081.40	277778.59
5469	979061.40	277773.60
5470	979041.39	277768.59
5471	979026.40	277758.59
5472	979006.40	277748.59
5473	978986.40	277738.59
5474	978966.40	277723.61
5475	978936.40	277703.60
5476	978891.40	277678.59
5477	978871.40	277668.59
5478	978851.40	277658.59
5479	978841.40	277643.61
5480	978816.39	277628.59
5481	978796.39	277613.60
5482	978786.39	277603.60
5483	978781.40	277583.59
5484	978776.40	277558.60
5485	978766.39	277543.60
5486	978751.40	277528.61
5487	978731.40	277523.59

Обозначение характерных точек границ	Координаты, м (система координат МСК-169 (зона 6))	
	X	Y
5488	978671.40	277523.61
5489	978651.40	277518.61
5490	978636.39	277503.60
5491	978626.39	277488.60
5492	978611.40	277478.60
5493	978591.39	277473.59
5494	978561.39	277468.60
5495	978546.40	277458.59
5496	978536.41	277443.59
5497	978526.40	277433.60
5498	978511.40	277418.59
5499	978496.41	277413.61
5500	978481.39	277403.61
5501	978471.39	277393.60
5502	978471.39	277378.59
5503	978476.40	277358.60
5504	978496.40	277318.59
5505	978496.40	277303.60
5506	978491.40	277288.60
5507	978481.39	277268.59
5508	978461.39	277248.59
5509	978441.39	277238.59
5510	978431.40	277228.58
5511	978416.39	277223.60
5512	978401.40	277218.59
5513	978391.41	277218.59
5514	978386.39	277218.60
5515	978376.39	277228.58
5516	978356.39	277233.60
5517	978301.40	277233.62
5518	978296.40	277243.60
5519	978306.39	277258.61
5520	978316.40	277268.58
5521	978316.40	277278.61
5522	978306.39	277293.60
5523	978296.39	277298.60
5524	978286.39	277313.60
5525	978286.39	277338.59
5526	978251.40	277348.60

Обозначение характерных точек границ	Координаты, м (система координат МСК-169 (зона 6))	
	X	Y
5527	978221.39	277348.59
5528	978216.40	277343.60
5529	978231.39	277308.59
5530	978241.39	277293.60
5531	978241.39	277273.60
5532	978236.40	277258.59
5533	978226.40	277253.61
5534	978206.40	277253.60
5535	978191.39	277268.60
5536	978176.40	277278.59
5537	978146.40	277288.59
5538	978131.39	277288.60
5539	978121.39	277293.60
5540	978111.39	277298.60
5541	978116.40	277308.59
5542	978131.39	277318.59
5543	978141.40	277333.60
5544	978146.40	277343.61
5545	978141.39	277358.59
5546	978126.40	277368.59
5547	978106.40	277368.60
5548	978091.39	277363.61
5549	978076.40	277363.60
5550	978056.40	277358.59
5551	978036.39	277338.59
5552	978016.40	277338.59
5553	978001.39	277333.60
5554	977986.39	277333.60
5555	977971.41	277318.59
5556	977961.40	277313.60
5557	977961.40	277298.59
5558	977971.42	277283.60
5559	977986.41	277268.59
5560	977986.39	277258.59
5561	977976.39	277253.60
5562	977961.40	277258.59
5563	977941.40	277258.59
5564	977931.41	277253.61
5565	977921.40	277238.60

Обозначение характерных точек границ	Координаты, м (система координат МСК-169 (зона 6))	
	X	Y
5566	977906.39	277233.60
5567	977881.40	277233.60
5568	977856.40	277223.60
5569	977851.40	277203.60
5570	977846.40	277188.59
5571	977831.39	277173.59
5572	977826.41	277163.60
5573	977836.41	277158.60
5574	977846.40	277163.59
5575	977876.40	277183.58
5576	977891.40	277178.60
5577	977901.40	277168.61
5578	977901.40	277153.60
5579	977901.40	277138.60
5580	977901.40	277123.59
5581	977911.40	277103.61
5582	977921.40	277063.59
5583	977911.40	277028.60
5584	977901.40	277018.61
5585	977891.41	277018.62
5586	977866.41	277018.60
5587	977801.39	277053.59
5588	977781.39	277068.61
5589	977761.39	277078.61
5590	977741.39	277083.59
5591	977731.39	277083.59
5592	977701.40	277093.60
5593	977686.40	277088.60
5594	977681.40	277083.59
5595	977686.41	277063.60
5596	977701.40	277048.60
5597	977706.40	277028.60
5598	977716.40	277013.59
5599	977731.39	276998.59
5600	977761.39	276978.59
5601	977766.41	276968.59
5602	977761.39	276958.59
5603	977706.40	276943.60
5604	977691.40	276933.60

Обозначение характерных точек границ	Координаты, м (система координат МСК-169 (зона 6))	
	X	Y
5605	977681.40	276913.60
5606	977671.41	276903.61
5607	977666.41	276888.58
5608	977656.40	276883.60
5609	977646.40	276888.59
5610	977646.40	276938.61
5611	977641.39	276948.60
5612	977626.39	276953.60
5613	977616.39	276948.59
5614	977601.40	276943.60
5615	977591.40	276938.59
5616	977576.39	276933.60
5617	977556.39	276933.60
5618	977546.40	276928.59
5619	977541.40	276913.60
5620	977541.41	276868.61
5621	977546.39	276853.60
5622	977556.39	276838.59
5623	977556.39	276823.60
5624	977521.40	276788.59
5625	977511.40	276783.59
5626	977511.40	276773.59
5627	977516.40	276758.60
5628	977526.39	276738.60
5629	977521.40	276728.60
5630	977511.40	276718.60
5631	977496.39	276708.61
5632	977496.39	276693.58
5633	977511.40	276683.59
5634	977516.40	276673.58
5635	977516.40	276663.59
5636	977501.40	276643.60
5637	977471.40	276613.59
5638	977471.40	276598.59
5639	977491.40	276568.59
5640	977506.40	276558.59
5641	977511.40	276543.60
5642	977506.40	276528.59
5643	977491.40	276523.61

Обозначение характерных точек границ	Координаты, м (система координат МСК-169 (зона 6))	
	X	Y
5644	977476.39	276518.59
5645	977451.41	276518.59
5646	977436.40	276513.60
5647	977426.40	276508.59
5648	977426.40	276493.61
5649	977431.39	276473.60
5650	977441.40	276458.59
5651	977451.40	276438.59
5652	977456.39	276418.59
5653	977451.40	276398.60
5654	977446.41	276388.59
5655	977441.40	276373.59
5656	977441.40	276363.59
5657	977451.40	276358.60
5658	977461.40	276358.60
5659	977496.39	276378.60
5660	977506.40	276383.58
5661	977516.40	276378.60
5662	977521.40	276368.60
5663	977531.40	276348.60
5664	977541.40	276338.61
5665	977551.40	276328.60
5666	977551.40	276318.60
5667	977546.40	276303.59
5668	977531.40	276293.58
5669	977516.40	276288.61
5670	977491.42	276288.60
5671	977461.41	276268.60
5672	977456.39	276258.60
5673	977456.39	276238.60
5674	977461.40	276223.59
5675	977476.40	276218.60
5676	977496.39	276223.59
5677	977516.40	276228.60
5678	977531.40	276223.59
5679	977541.40	276218.60
5680	977541.40	276203.60
5681	977551.40	276183.60
5682	977551.40	276138.60

Обозначение характерных точек границ	Координаты, м (система координат МСК-169 (зона 6))	
	X	Y
5683	977541.40	276128.59
5684	977531.40	276123.60
5685	977496.40	276138.59
5686	977481.40	276148.59
5687	977466.39	276158.60
5688	977446.40	276163.60
5689	977431.40	276163.60
5690	977421.40	276153.61
5691	977421.39	276138.59
5692	977416.40	276118.59
5693	977406.40	276103.59
5694	977366.41	276083.60
5695	977356.40	276073.60
5696	977341.39	276068.59
5697	977326.40	276058.59
5698	977301.40	276043.60
5699	977291.39	276023.60
5700	977291.39	276008.59
5701	977301.39	276003.60
5702	977316.40	276008.59
5703	977331.40	276023.60
5704	977341.39	276028.59
5705	977356.41	276023.59
5706	977366.40	275983.59
5707	977366.40	275948.59
5708	977356.41	275933.59
5709	977321.39	275923.59
5710	977271.39	275923.60
5711	977266.40	275908.60
5712	977271.40	275898.60
5713	977276.40	275883.60
5714	977291.39	275868.60
5715	977296.41	275843.60
5716	977296.40	275818.60
5717	977291.40	275803.59
5718	977271.39	275798.60
5719	977251.40	275803.59
5720	977241.40	275813.60
5721	977231.40	275848.60

Обозначение характерных точек границ	Координаты, м (система координат МСК-169 (зона 6))	
	X	Y
5722	977221.40	275858.60
5723	977211.40	275858.60
5724	977206.39	275838.61
5725	977191.39	275823.59
5726	977186.39	275788.59
5727	977171.40	275773.60
5728	977161.41	275773.60
5729	977151.41	275788.59
5730	977141.41	275818.60
5731	977136.39	275843.59
5732	977121.40	275848.60
5733	977096.39	275848.60
5734	977046.40	275838.60
5735	977031.39	275828.60
5736	977031.39	275808.60
5737	977046.41	275798.60
5738	977066.41	275788.59
5739	977091.40	275778.59
5740	977106.39	275763.60
5741	977111.40	275743.60
5742	977086.39	275723.60
5743	977066.40	275723.60
5744	977046.40	275728.59
5745	977026.40	275723.60
5746	977006.40	275713.61
5747	976986.41	275708.59
5748	976976.40	275703.60
5749	976966.41	275693.60
5750	976966.40	275678.59
5751	976986.41	275638.59
5752	976996.40	275618.59
5753	976996.40	275573.59
5754	976986.40	275558.60
5755	976971.39	275548.60
5756	976956.40	275548.60
5757	976946.40	275558.60
5758	976946.40	275613.60
5759	976946.40	275623.59
5760	976926.40	275638.60

Обозначение характерных точек границ	Координаты, м (система координат МСК-169 (зона 6))	
	X	Y
5761	976911.40	275633.60
5762	976906.40	275608.59
5763	976896.40	275588.59
5764	976881.40	275583.59
5765	976861.40	275588.59
5766	976851.39	275603.60
5767	976836.39	275618.59
5768	976821.39	275633.60
5769	976806.39	275633.60
5770	976796.39	275618.60
5771	976786.39	275598.59
5772	976776.40	275573.59
5773	976776.39	275558.60
5774	976766.40	275538.60
5775	976751.40	275523.60
5776	976731.41	275513.59
5777	976721.40	275503.59
5778	976731.41	275483.59
5779	976756.39	275458.60
5780	976761.40	275438.61
5781	976751.40	275428.60
5782	976731.40	275418.60
5783	976706.40	275413.59
5784	976681.40	275403.59
5785	976656.39	275383.60
5786	976641.40	275363.60
5787	976646.40	275343.61
5788	976646.39	275323.60
5789	976641.40	275308.59
5790	976626.41	275283.60
5791	976606.40	275263.61
5792	976606.40	275238.58
5793	976601.39	275213.60
5794	976591.39	275198.59
5795	976576.41	275188.61
5796	976561.39	275183.59
5797	976541.39	275168.60
5798	976521.40	275123.59
5799	976501.40	275113.59

Обозначение характерных точек границ	Координаты, м (система координат МСК-169 (зона 6))	
	X	Y
5800	976481.39	275103.59
5801	976461.39	275093.59
5802	976451.39	275078.61
5803	976441.40	275033.59
5804	976426.39	275023.59
5805	976386.39	275033.60
5806	976381.40	275033.59
5807	976361.40	275043.59
5808	976341.40	275043.59
5809	976296.39	275033.59
5810	976276.39	275023.60
5811	976256.40	275023.59
5812	976251.41	275033.59
5813	976246.40	275048.61
5814	976246.40	275058.60
5815	976241.40	275078.60
5816	976231.39	275088.60
5817	976216.40	275093.59
5818	976201.39	275088.60
5819	976191.39	275073.59
5820	976181.39	275053.59
5821	976171.39	275043.59
5822	976156.41	275038.60
5823	976151.40	275048.60
5824	976151.39	275123.59
5825	976146.40	275128.60
5826	976131.39	275128.60
5827	976121.39	275123.61
5828	976096.41	275088.60
5829	976081.40	275063.58
5830	976066.40	275053.58
5831	976046.40	275048.60
5832	976001.40	275063.59
5833	975976.39	275068.60
5834	975951.41	275068.60
5835	975936.39	275073.59
5836	975916.39	275088.60
5837	975901.41	275108.60
5838	975901.40	275138.60

Обозначение характерных точек границ	Координаты, м (система координат МСК-169 (зона 6))	
	X	Y
5839	975896.40	275153.59
5840	975876.40	275168.61
5841	975851.40	275178.60
5842	975826.39	275183.59
5843	975766.40	275163.59
5844	975746.42	275163.59
5845	975731.39	275168.60
5846	975706.40	275178.60
5847	975676.40	275183.59
5848	975656.40	275178.62
5849	975651.39	275168.61
5850	975656.40	275153.59
5851	975676.41	275148.60
5852	975711.40	275133.59
5853	975731.39	275118.59
5854	975736.40	275103.59
5855	975736.40	275088.60
5856	975711.40	275078.61
5857	975686.40	275078.60
5858	975661.39	275083.59
5859	975631.40	275083.59
5860	975611.40	275098.60
5861	975591.40	275103.59
5862	975581.41	275098.61
5863	975581.40	275083.58
5864	975586.40	275068.60
5865	975566.39	275043.58
5866	975546.39	275033.59
5867	975541.40	275013.59
5868	975546.39	274998.60
5869	975546.39	274978.59
5870	975526.39	274943.61
5871	975516.39	274933.60
5872	975511.40	274918.59
5873	975491.40	274903.61
5874	975471.41	274898.60
5875	975431.40	274908.58
5876	975416.40	274918.59
5877	975376.40	274918.59

Обозначение характерных точек границ	Координаты, м (система координат МСК-169 (зона 6))	
	X	Y
5878	975346.40	274893.60
5879	975341.39	274883.61
5880	975351.39	274868.59
5881	975366.40	274853.61
5882	975381.39	274843.60
5883	975371.39	274833.60
5884	975356.40	274828.60
5885	975336.40	274828.59
5886	975311.40	274823.61
5887	975296.40	274813.59
5888	975291.39	274803.60
5889	975286.40	274783.59
5890	975286.40	274753.59
5891	975301.40	274733.59
5892	975346.40	274748.60
5893	975361.39	274743.59
5894	975351.39	274708.60
5895	975346.40	274698.60
5896	975326.40	274683.61
5897	975317.22	274689.62
5898	975292.17	274685.85
5899	975254.60	274675.80
5900	975240.84	274649.42
5901	975259.60	274634.34
5902	975272.17	274617.96
5903	975272.16	274583.95
5904	975269.65	274552.49
5905	975255.85	274538.63
5906	975233.31	274526.05
5907	975204.50	274504.67
5908	975199.50	274475.73
5909	975191.97	274456.84
5910	975174.43	274431.68
5911	975164.44	274407.77
5912	975158.16	274381.35
5913	975149.36	274341.07
5914	975138.03	274338.52
5915	975129.24	274344.84
5916	975117.96	274382.63

Обозначение характерных точек границ	Координаты, м (система координат МСК-169 (зона 6))	
	X	Y
5917	975100.44	274402.70
5918	975080.41	274410.25
5919	975054.12	274401.46
5920	975019.08	274375.00
5921	974993.98	274341.11
5922	974976.47	274317.18
5923	974958.92	274280.69
5924	974917.54	274263.04
5925	974877.45	274254.24
5926	974842.38	274220.28
5927	974821.09	274180.02
5928	974813.58	274148.57
5929	974794.77	274124.66
5930	974759.67	274104.53
5931	974722.10	274080.59
5932	974685.73	274071.79
5933	974655.63	274079.35
5934	974639.32	274099.45
5935	974623.07	274118.34
5936	974610.55	274118.37
5937	974591.79	274104.50
5938	974575.52	274070.54
5939	974552.94	274035.29
5940	974529.13	274021.45
5941	974505.28	274021.45
5942	974487.70	274032.77
5943	974483.94	274051.72
5944	974505.29	274065.59
5945	974522.82	274074.38
5946	974522.80	274088.18
5947	974506.49	274102.00
5948	974487.74	274122.12
5949	974466.43	274137.17
5950	974442.65	274138.47
5951	974421.39	274130.93
5952	974413.86	274113.34
5953	974421.40	274090.68
5954	974398.85	274065.49
5955	974362.51	274048.89

Обозначение характерных точек границ	Координаты, м (система координат МСК-169 (зона 6))	
	X	Y
5956	974331.14	274039.10
5957	974311.12	274029.03
5958	974298.61	274005.14
5959	974311.15	273982.54
5960	974314.90	273966.10
5961	974283.55	273953.51
5962	974240.95	273953.49
5963	974193.35	273952.24
5964	974177.07	273924.57
5965	974172.03	273903.15
5966	974146.91	273908.22
5967	974130.63	273925.83
5968	974096.82	273937.15
5969	974071.75	273939.67
5970	974036.68	273945.96
5971	974022.98	273939.68
5972	974029.20	273912.03
5973	974032.97	273889.35
5974	974011.62	273874.22
5975	973984.02	273879.25
5976	973961.45	273909.50
5977	973951.44	273939.69
5978	973940.13	273972.40
5979	973926.41	273991.21
5980	973910.15	273983.71
5981	973900.16	273952.28
5982	973893.88	273925.86
5983	973870.09	273903.19
5984	973855.05	273876.73
5985	973827.44	273862.90
5986	973794.82	273884.32
5987	973774.75	273914.52
5988	973767.25	273946.01
5989	973759.72	273982.47
5990	973753.48	273997.57
5991	973737.28	273991.21
5992	973715.96	273969.89
5993	973700.91	273957.26
5994	973673.29	273957.28

Обозначение характерных точек границ	Координаты, м (система координат МСК-169 (зона 6))	
	X	Y
5995	973654.46	273973.68
5996	973654.47	273998.87
5997	973650.74	274027.74
5998	973628.21	274021.46
5999	973599.37	274016.40
6000	973593.09	274039.09
6001	973571.78	274052.90
6002	973554.26	274064.25
6003	973526.70	274085.61
6004	973502.91	274089.40
6005	973470.34	274084.38
6006	973441.50	274086.89
6007	973406.43	274101.97
6008	973361.36	274099.46
6009	973330.02	274076.81
6010	973297.42	274066.74
6011	973283.58	274070.53
6012	973283.56	274085.71
6013	973297.39	274104.59
6014	973301.13	274123.39
6015	973273.62	274128.41
6016	973253.55	274128.40
6017	973239.72	274140.97
6018	973225.97	274162.39
6019	973198.42	274173.71
6020	973174.61	274191.36
6021	973153.32	274219.01
6022	973129.52	274229.06
6023	973115.77	274225.29
6024	973088.22	274205.18
6025	973069.37	274187.54
6026	973050.55	274187.56
6027	973029.24	274219.03
6028	973014.23	274246.71
6029	972979.16	274256.76
6030	972947.86	274254.23
6031	972920.31	274235.39
6032	972920.32	274205.22
6033	972952.90	274173.79

Обозначение характерных точек границ	Координаты, м (система координат МСК-169 (зона 6))	
	X	Y
6034	972967.97	274152.40
6035	972970.47	274134.70
6036	972942.84	274123.36
6037	972906.56	274119.57
6038	972891.51	274086.91
6039	972877.71	274061.68
6040	972855.09	274078.09
6041	972828.81	274094.42
6042	972796.27	274085.63
6043	972773.70	274059.20
6044	972737.34	274054.16
6045	972699.76	274057.95
6046	972670.98	274049.14
6047	972653.45	274021.48
6048	972653.45	273997.56
6049	972624.58	273991.24
6050	972580.74	273991.25
6051	972559.49	273977.41
6052	972554.45	273948.48
6053	972535.66	273923.33
6054	972521.88	273891.87
6055	972503.06	273879.27
6056	972478.03	273864.22
6057	972500.56	273847.92
6058	972549.45	273827.77
6059	972575.79	273796.28
6060	972579.51	273769.81
6061	972560.71	273747.14
6062	972526.83	273742.11
6063	972494.22	273759.75
6064	972472.92	273792.46
6065	972446.65	273803.78
6066	972420.37	273797.48
6067	972401.61	273783.66
6068	972417.93	273761.07
6069	972429.17	273733.35
6070	972419.12	273708.16
6071	972395.32	273684.23
6072	972377.80	273660.33

Обозначение характерных точек границ	Координаты, м (система координат МСК-169 (зона 6))	
	X	Y
6073	972362.76	273636.43
6074	972361.51	273620.14
6075	972382.82	273612.64
6076	972396.66	273596.18
6077	972379.03	273584.81
6078	972363.93	273583.54
6079	972343.88	273607.47
6080	972303.82	273614.99
6081	972267.48	273615.02
6082	972227.40	273608.72
6083	972201.11	273596.13
6084	972153.45	273596.16
6085	972132.13	273603.70
6086	972115.80	273615.06
6087	972124.59	273631.45
6088	972130.83	273647.75
6089	972114.60	273657.81
6090	972083.31	273651.49
6091	972035.69	273646.45
6092	971993.07	273659.09
6093	971957.98	273670.38
6094	971939.25	273669.11
6095	971938.01	273659.15
6096	971956.78	273639.00
6097	971961.81	273620.11
6098	971960.55	273606.24
6099	971939.23	273592.36
6100	971910.41	273571.00
6101	971876.57	273557.11
6102	971845.21	273553.36
6103	971825.13	273560.92
6104	971821.35	273573.57
6105	971840.19	273592.48
6106	971866.49	273611.33
6107	971882.78	273635.21
6108	971874.02	273648.98
6109	971840.22	273652.77
6110	971800.13	273656.54
6111	971771.40	273651.52

Обозначение характерных точек границ	Координаты, м (система координат МСК-169 (зона 6))	
	X	Y
6112	971780.15	273628.94
6113	971787.63	273604.99
6114	971776.38	273583.57
6115	971765.09	273557.14
6116	971738.75	273552.12
6117	971712.41	273553.34
6118	971687.42	273545.80
6119	971684.91	273524.47
6120	971687.42	273489.21
6121	971674.86	273471.55
6122	971651.03	273469.04
6123	971619.66	273472.80
6124	971590.83	273479.12
6125	971575.77	273491.73
6126	971583.32	273506.89
6127	971610.89	273529.55
6128	971635.93	273543.39
6129	971645.97	273554.70
6130	971652.22	273607.53
6131	971649.72	273659.11
6132	971643.47	273679.19
6133	971609.65	273680.42
6134	971583.29	273693.05
6135	971589.57	273715.75
6136	971589.58	273743.38
6137	971569.56	273757.22
6138	971549.49	273769.80
6139	971539.39	273789.95
6140	971524.42	273813.83
6141	971499.33	273830.15
6142	971465.59	273838.99
6143	971430.48	273838.99
6144	971406.65	273849.09
6145	971400.36	273862.96
6146	971400.34	273896.92
6147	971405.36	273923.40
6148	971417.93	273934.73
6149	971440.54	273934.75
6150	971461.80	273922.16

Обозначение характерных точек границ	Координаты, м (система координат МСК-169 (зона 6))	
	X	Y
6151	971469.31	273935.94
6152	971458.02	273956.04
6153	971434.23	273967.35
6154	971416.63	273982.49
6155	971420.41	274000.19
6156	971445.50	274007.72
6157	971463.04	274017.77
6158	971488.07	274040.40
6159	971490.59	274060.49
6160	971486.85	274070.54
6161	971465.56	274083.08
6162	971436.81	274083.08
6163	971415.50	274060.47
6164	971394.20	274041.57
6165	971375.36	274035.28
6166	971345.28	274042.85
6167	971315.20	274045.37
6168	971305.14	274064.27
6169	971305.16	274081.91
6170	971325.18	274104.62
6171	971351.51	274131.05
6172	971376.57	274167.48
6173	971397.88	274211.50
6174	971400.36	274235.38
6175	971386.64	274249.21
6176	971364.11	274249.19
6177	971341.58	274220.26
6178	971317.79	274188.73
6179	971296.44	274168.69
6180	971265.13	274158.58
6181	971247.61	274144.77
6182	971233.82	274123.36
6183	971208.76	274100.73
6184	971181.13	274094.41
6185	971167.28	274108.30
6186	971186.12	274131.01
6187	971207.42	274157.44
6188	971211.17	274169.98
6189	971169.86	274181.24

Обозначение характерных точек границ	Координаты, м (система координат МСК-169 (зона 6))	
	X	Y
6190	971147.28	274196.35
6191	971129.72	274212.73
6192	971120.95	274251.78
6193	971110.93	274285.68
6194	971088.43	274293.24
6195	971054.60	274285.68
6196	971012.02	274280.66
6197	970970.69	274266.81
6198	970941.88	274240.37
6199	970923.09	274216.54
6200	970926.85	274206.54
6201	970953.10	274212.82
6202	970968.19	274211.55
6203	970973.22	274188.86
6204	970965.69	274174.99
6205	970945.60	274162.39
6206	970939.37	274143.61
6207	970971.90	274139.82
6208	970996.99	274146.13
6209	971009.57	274132.27
6210	970998.26	274103.26
6211	970980.72	274084.39
6212	970949.35	274071.79
6213	970916.77	274073.06
6214	970890.44	274088.15
6215	970861.59	274120.88
6216	970842.80	274139.75
6217	970835.25	274175.01
6218	970835.27	274205.18
6219	970819.02	274220.25
6220	970797.75	274221.52
6221	970775.25	274207.72
6222	970785.24	274181.34
6223	970805.30	274154.92
6224	970814.07	274132.23
6225	970814.08	274109.57
6226	970802.77	274093.17
6227	970782.68	274090.64
6228	970756.35	274112.06

Обозначение характерных точек границ	Координаты, м (система координат МСК-169 (зона 6))	
	X	Y
6229	970732.56	274128.40
6230	970707.50	274147.28
6231	970685.04	274146.00
6232	970685.02	274127.24
6233	970700.05	274113.41
6234	970712.66	274096.94
6235	970687.49	274091.92
6236	970656.17	274096.94
6237	970639.92	274089.42
6238	970639.93	274068.07
6239	970648.71	274044.12
6240	970638.61	274035.28
6241	970619.81	274049.12
6242	970599.76	274055.43
6243	970579.78	274045.39
6244	970579.77	274023.99
6245	970579.83	274000.12
6246	970579.76	273987.47
6247	970545.87	273988.72
6248	970527.15	273984.97
6249	970524.65	273973.68
6250	970535.91	273949.79
6251	970543.44	273935.96
6252	970542.20	273923.38
6253	970552.25	273905.74
6254	970540.93	273884.26
6255	970524.61	273864.18
6256	970497.05	273841.55
6257	970469.46	273831.44
6258	970446.82	273831.45
6259	970464.39	273857.96
6260	970475.65	273889.38
6261	970478.17	273915.76
6262	970446.90	273928.33
6263	970414.37	273914.45
6264	970371.75	273883.02
6265	970337.94	273860.38
6266	970301.56	273854.09
6267	970269.00	273846.55

Обозначение характерных точек границ	Координаты, м (система координат МСК-169 (зона 6))	
	X	Y
6268	970250.24	273827.68
6269	970245.26	273796.24
6270	970249.00	273771.08
6271	970240.20	273744.64
6272	970227.66	273725.74
6273	970203.83	273735.79
6274	970177.53	273739.59
6275	970148.71	273734.53
6276	970129.87	273732.05
6277	970117.34	273735.81
6278	970114.82	273758.48
6279	970106.06	273776.08
6280	970086.07	273772.30
6281	970068.53	273757.21
6282	970039.70	273755.95
6283	970020.95	273744.65
6284	970009.67	273714.43
6285	969989.56	273703.12
6286	969955.77	273686.77
6287	969928.23	273666.60
6288	969915.69	273646.49
6289	969913.19	273626.41
6290	969929.48	273602.52
6291	969931.99	273588.62
6292	969916.93	273570.99
6293	969888.10	273562.18
6294	969861.79	273548.35
6295	969840.51	273520.67
6296	969840.52	273505.62
6297	969858.05	273484.25
6298	969881.83	273472.92
6299	969910.70	273457.81
6300	969921.99	273435.18
6301	969931.96	273421.34
6302	969948.32	273403.73
6303	969944.51	273388.54
6304	969910.71	273388.47
6305	969885.60	273387.26
6306	969864.30	273373.43

Обозначение характерных точек границ	Координаты, м (система координат МСК-169 (зона 6))	
	X	Y
6307	969840.49	273353.26
6308	969801.62	273358.29
6309	969772.82	273354.54
6310	969739.00	273339.45
6311	969697.61	273339.45
6312	969670.03	273341.96
6313	969652.45	273359.63
6314	969659.99	273383.55
6315	969663.75	273416.22
6316	969641.23	273426.26
6317	969611.17	273419.97
6318	969573.61	273397.31
6319	969544.80	273380.98
6320	969531.04	273357.14
6321	969546.02	273345.84
6322	969573.60	273345.87
6323	969593.64	273340.79
6324	969606.22	273330.69
6325	969592.44	273310.44
6326	969572.38	273295.35
6327	969553.57	273279.05
6328	969546.09	273260.24
6329	969556.07	273243.93
6330	969572.39	273217.41
6331	969559.85	273201.07
6332	969554.84	273182.26
6333	969578.62	273174.71
6334	969596.20	273163.39
6335	969599.96	273150.74
6336	969578.63	273130.55
6337	969546.07	273112.94
6338	969516.01	273092.75
6339	969483.36	273084.02
6340	969454.53	273097.83
6341	969424.49	273106.67
6342	969398.19	273099.05
6343	969369.36	273092.82
6344	969348.10	273076.49
6345	969354.35	273057.67

Обозначение характерных точек границ	Координаты, м (система координат МСК-169 (зона 6))	
	X	Y
6346	969369.38	273042.55
6347	969374.41	273017.36
6348	969368.15	272987.10
6349	969346.79	272988.40
6350	969324.17	273008.44
6351	969304.19	273029.92
6352	969274.12	273028.65
6353	969231.49	273028.65
6354	969211.39	273041.25
6355	969211.44	273072.75
6356	969222.69	273107.98
6357	969226.44	273150.76
6358	969225.20	273182.22
6359	969222.69	273207.33
6360	969210.24	273212.34
6361	969175.16	273179.65
6362	969142.58	273154.47
6363	969127.54	273148.17
6364	969096.20	273140.64
6365	969078.54	273152.01
6366	969094.88	273173.45
6367	969107.44	273191.06
6368	969126.20	273211.21
6369	969143.77	273233.82
6370	969148.77	273250.16
6371	969141.28	273260.18
6372	969128.76	273262.68
6373	969103.69	273266.46
6374	969092.36	273279.08
6375	969092.38	273311.84
6376	969099.93	273333.28
6377	969127.46	273347.13
6378	969148.73	273370.99
6379	969167.58	273407.48
6380	969167.55	273433.85
6381	969160.10	273447.64
6382	969145.08	273441.37
6383	969127.52	273433.84
6384	969108.69	273436.34

Обозначение характерных точек границ	Координаты, м (система координат МСК-169 (зона 6))	
	X	Y
6385	969094.92	273446.41
6386	969076.13	273446.42
6387	969053.58	273447.67
6388	969037.24	273466.56
6389	969013.49	273484.14
6390	968975.90	273492.97
6391	968948.31	273515.60
6392	968916.98	273533.22
6393	968879.41	273545.82
6394	968853.08	273562.17
6395	968833.06	273581.03
6396	968814.28	273577.26
6397	968785.44	273567.19
6398	968772.85	273577.30
6399	968772.88	273602.49
6400	968782.89	273627.66
6401	968782.90	273650.26
6402	968772.91	273660.33
6403	968730.34	273659.06
6404	968704.05	273655.29
6405	968687.76	273641.45
6406	968682.79	273623.87
6407	968682.78	273596.22
6408	968695.30	273577.34
6409	968704.07	273548.38
6410	968700.31	273521.92
6411	968683.98	273506.81
6412	968652.64	273505.55
6413	968636.31	273514.35
6414	968627.54	273533.25
6415	968612.56	273544.52
6416	968602.59	273533.25
6417	968602.57	273503.05
6418	968596.30	273476.61
6419	968586.27	273462.76
6420	968566.19	273455.21
6421	968544.90	273455.22
6422	968532.40	273432.56
6423	968517.35	273421.26

Обозначение характерных точек границ	Координаты, м (система координат МСК-169 (зона 6))	
	X	Y
6424	968498.58	273412.41
6425	968484.79	273383.51
6426	968473.53	273353.31
6427	968462.26	273333.18
6428	968461.01	273310.55
6429	968463.49	273274.08
6430	968455.97	273233.77
6431	968450.97	273192.26
6432	968450.98	273159.58
6433	968464.72	273143.25
6434	968487.25	273144.52
6435	968504.81	273153.34
6436	968531.12	273154.59
6437	968552.44	273144.48
6438	968549.96	273126.84
6439	968537.41	273111.71
6440	968517.36	273096.60
6441	968498.60	273080.26
6442	968494.84	273062.70
6443	968511.10	273046.36
6444	968522.41	273024.93
6445	968516.14	272988.42
6446	968512.39	272959.52
6447	968512.35	272921.78
6448	968533.66	272907.98
6449	968559.94	272907.97
6450	968590.03	272902.92
6451	968602.56	272885.27
6452	968600.06	272866.35
6453	968586.25	272856.27
6454	968547.45	272841.16
6455	968522.39	272819.79
6456	968514.89	272797.20
6457	968527.37	272772.06
6458	968568.70	272774.57
6459	968612.54	272774.59
6460	968635.11	272777.08
6461	968655.17	272770.79
6462	968667.74	272750.64

Обозначение характерных точек границ	Координаты, м (система координат МСК-169 (зона 6))	
	X	Y
6463	968662.72	272716.64
6464	968666.49	272688.97
6465	968680.27	272666.35
6466	968682.78	272639.87
6467	968662.70	272619.74
6468	968653.98	272602.16
6469	968673.99	272589.59
6470	968681.54	272575.72
6471	968672.73	272559.31
6472	968642.66	272532.91
6473	968631.39	272517.80
6474	968617.62	272472.52
6475	968608.83	272419.68
6476	968601.33	272380.66
6477	968588.77	272354.23
6478	968572.47	272347.91
6479	968542.37	272347.91
6480	968512.19	272360.50
6481	968522.31	272374.44
6482	968544.82	272384.48
6483	968537.31	272404.57
6484	968524.77	272418.41
6485	968524.78	272441.05
6486	968512.30	272454.86
6487	968482.25	272449.82
6488	968462.25	272436.01
6489	968457.26	272407.10
6490	968457.29	272390.74
6491	968447.20	272358.02
6492	968447.21	272330.37
6493	968459.74	272306.45
6494	968473.53	272288.84
6495	968477.27	272264.88
6496	968452.19	272261.09
6497	968430.91	272253.54
6498	968420.89	272239.74
6499	968427.17	272212.07
6500	968427.16	272185.61
6501	968407.11	272160.43

Обозначение характерных точек границ	Координаты, м (система координат МСК-169 (зона 6))	
	X	Y
6502	968379.52	272137.73
6503	968349.42	272139.02
6504	968328.16	272140.29
6505	968306.85	272118.91
6506	968286.82	272093.73
6507	968266.76	272084.87
6508	968231.61	272084.92
6509	968220.34	272101.29
6510	968201.59	272113.85
6511	968180.32	272084.92
6512	968164.00	272071.07
6513	968142.67	272071.08
6514	968132.61	272076.09
6515	968125.08	272106.37
6516	968125.10	272136.44
6517	968108.88	272125.19
6518	968097.53	272121.35
6519	968091.24	272140.30
6520	968073.72	272165.42
6521	968053.76	272159.11
6522	968026.18	272142.80
6523	968002.30	272144.03
6524	967995.99	272154.18
6525	968004.77	272175.60
6526	968008.54	272196.94
6527	967987.31	272205.71
6528	967944.65	272213.24
6529	967943.41	272239.75
6530	967953.40	272267.44
6531	967948.42	272286.24
6532	967929.68	272298.82
6533	967912.17	272288.76
6534	967887.11	272266.12
6535	967868.24	272267.38
6536	967858.19	272290.03
6537	967848.22	272305.12
6538	967831.98	272305.12
6539	967819.47	272276.20
6540	967809.47	272258.52

Обозначение характерных точек границ	Координаты, м (система координат МСК-169 (зона 6))	
	X	Y
6541	967788.05	272250.99
6542	967776.77	272261.12
6543	967775.48	272286.27
6544	967773.00	272303.88
6545	967756.75	272308.90
6546	967740.50	272305.13
6547	967720.45	272287.53
6548	967703.45	272279.47
6549	967688.99	272272.75
6550	967681.50	272255.18
6551	967673.95	272241.35
6552	967657.69	272236.31
6553	967638.89	272241.38
6554	967632.54	272248.95
6555	967643.87	272261.55
6556	967657.65	272275.35
6557	967671.37	272294.16
6558	967670.14	272311.70
6559	967663.89	272330.50
6560	967650.17	272336.75
6561	967633.94	272326.73
6562	967623.96	272311.68
6563	967613.94	272284.07
6564	967591.42	272262.68
6565	967563.81	272261.45
6566	967566.32	272289.13
6567	967575.08	272312.99
6568	967575.08	272329.27
6569	967566.35	272348.06
6570	967545.16	272354.32
6571	967533.91	272329.25
6572	967522.65	272310.38
6573	967496.36	272305.39
6574	967480.13	272294.10
6575	967473.91	272281.60
6576	967490.12	272267.81
6577	967507.67	272252.76
6578	967512.65	272235.13
6579	967505.14	272217.54

Обозначение характерных точек границ	Координаты, м (система координат МСК-169 (зона 6))	
	X	Y
6580	967496.38	272206.20
6581	967483.84	272197.41
6582	967467.52	272206.21
6583	967456.28	272226.29
6584	967438.82	272235.08
6585	967423.85	272223.81
6586	967423.86	272196.20
6587	967407.59	272173.57
6588	967392.58	272153.50
6589	967386.35	272134.74
6590	967405.07	272124.72
6591	967420.12	272108.35
6592	967413.87	272085.70
6593	967400.07	272068.09
6594	967390.08	272056.83
6595	967387.61	272035.52
6596	967382.60	272016.63
6597	967367.50	272012.84
6598	967353.72	272026.69
6599	967353.69	272055.61
6600	967353.72	272078.17
6601	967342.49	272089.45
6602	967330.04	272090.70
6603	967313.81	272059.35
6604	967305.08	272031.68
6605	967298.78	272014.14
6606	967283.70	272015.35
6607	967278.69	272025.47
6608	967286.16	272046.82
6609	967278.72	272060.57
6610	967265.00	272059.30
6611	967242.48	272043.00
6612	967227.49	272036.74
6613	967208.73	272027.94
6614	967193.73	272006.61
6615	967193.73	271979.02
6616	967184.98	271948.84
6617	967169.91	271940.00
6618	967158.62	271952.64

Обозначение характерных точек границ	Координаты, м (система координат МСК-169 (зона 6))	
	X	Y
6619	967159.87	271986.56
6620	967139.91	272000.30
6621	967126.16	272004.05
6622	967104.94	271992.78
6623	967083.72	271971.41
6624	967069.94	271946.32
6625	967046.13	271936.29
6626	967022.34	271940.05
6627	967009.78	271950.13
6628	967009.79	271973.98
6629	966998.60	271980.24
6630	966978.61	271976.45
6631	966946.06	271965.17
6632	966921.06	271970.19
6633	966894.82	271981.47
6634	966884.83	271970.24
6635	966893.60	271945.12
6636	966882.33	271926.25
6637	966858.50	271921.21
6638	966833.46	271946.34
6639	966813.43	271970.21
6640	966798.49	271983.99
6641	966784.77	271983.97
6642	966773.51	271963.91
6643	966752.20	271962.63
6644	966732.18	271976.43
6645	966709.69	271986.48
6646	966680.97	271976.45
6647	966672.23	271963.94
6648	966675.98	271943.87
6649	966684.76	271921.27
6650	966674.70	271904.90
6651	966658.40	271899.86
6652	966633.37	271914.94
6653	966617.17	271919.94
6654	966590.94	271889.83
6655	966568.44	271862.26
6656	966579.70	271830.91
6657	966579.68	271794.47

Обозначение характерных точек границ	Координаты, м (система координат МСК-169 (зона 6))	
	X	Y
6658	966569.67	271761.77
6659	966555.86	271749.12
6660	966542.12	271760.49
6661	966547.12	271785.68
6662	966544.62	271798.24
6663	966528.36	271800.74
6664	966508.34	271791.97
6665	966490.84	271755.54
6666	966475.81	271734.20
6667	966458.32	271734.20
6668	966435.81	271749.28
6669	966419.56	271753.05
6670	966400.80	271737.99
6671	966412.04	271714.11
6672	966418.30	271686.50
6673	966405.80	271650.08
6674	966405.81	271623.73
6675	966405.80	271577.28
6676	966397.04	271557.18
6677	966362.02	271549.66
6678	966340.76	271544.64
6679	966329.50	271527.06
6680	966347.02	271494.42
6681	966347.02	271474.32
6682	966322.00	271473.08
6683	966290.74	271481.86
6684	966259.48	271483.12
6685	966245.72	271460.52
6686	966260.72	271436.65
6687	966274.47	271415.32
6688	966243.23	271412.80
6689	966208.20	271412.80
6690	966189.44	271407.78
6691	966178.18	271390.20
6692	966199.44	271367.62
6693	966199.44	271346.25
6694	966184.44	271324.92
6695	966168.18	271319.90
6696	966151.92	271327.43

Обозначение характерных точек границ	Координаты, м (система координат МСК-169 (зона 6))	
	X	Y
6697	966135.66	271338.74
6698	966100.64	271346.26
6699	966079.38	271346.26
6700	966066.88	271334.96
6701	966070.62	271312.38
6702	966098.14	271274.70
6703	966115.64	271238.30
6704	966105.65	271233.28
6705	966086.89	271244.58
6706	966073.12	271249.60
6707	966053.12	271233.29
6708	966043.12	271221.97
6709	966024.36	271205.66
6710	966006.85	271185.56
6711	966009.34	271171.76
6712	966019.34	271157.94
6713	966010.60	271142.88
6714	965985.32	271122.68
6715	965971.86	271085.14
6716	965973.12	271051.26
6717	965960.58	271032.44
6718	965929.21	271029.94
6719	965899.12	271041.22
6720	965889.08	271053.78
6721	965884.07	271071.34
6722	965872.78	271087.66
6723	965855.22	271093.92
6724	965840.18	271091.43
6725	965828.88	271071.34
6726	965822.62	271039.98
6727	965812.58	271019.90
6728	965788.77	271012.37
6729	965771.20	271012.38
6730	965766.18	271026.18
6731	965768.68	271045.00
6732	965768.68	271060.04
6733	965764.92	271076.36
6734	965749.88	271081.38
6735	965737.32	271077.62

Обозначение характерных точек границ	Координаты, м (система координат МСК-169 (зона 6))	
	X	Y
6736	965726.04	271061.30
6737	965709.75	271042.48
6738	965687.16	271019.90
6739	965663.34	271008.60
6740	965644.53	271011.11
6741	965644.52	271027.42
6742	965648.27	271050.02
6743	965648.28	271072.60
6744	965637.01	271083.87
6745	965618.18	271090.16
6746	965596.86	271082.66
6747	965578.04	271080.12
6748	965561.75	271091.42
6749	965532.90	271098.95
6750	965501.54	271088.90
6751	965482.73	271085.15
6752	965472.70	271091.42
6753	965468.92	271100.20
6754	965467.30	271140.33
6755	965479.08	271161.72
6756	965482.85	271176.78
6757	965480.33	271188.08
6758	965472.82	271198.12
6759	965455.32	271208.16
6760	965450.32	271229.52
6761	965440.30	271247.08
6762	965426.56	271263.40
6763	965407.80	271274.71
6764	965390.28	271269.68
6765	965386.54	271257.14
6766	965386.54	271239.56
6767	965395.28	271216.96
6768	965399.04	271195.62
6769	965389.04	271185.57
6770	965376.53	271184.32
6771	965361.52	271185.56
6772	965345.26	271186.82
6773	965332.76	271184.32
6774	965339.00	271168.00

Обозначение характерных точек границ	Координаты, м (система координат МСК-169 (зона 6))	
	X	Y
6775	965346.38	271144.52
6776	965332.22	271119.02
6777	965310.90	271112.74
6778	965287.06	271114.00
6779	965275.77	271122.78
6780	965265.08	271147.42
6781	965260.22	271166.74
6782	965246.46	271183.05
6783	965225.20	271180.54
6784	965215.20	271170.50
6785	965207.24	271149.14
6786	965204.28	271120.28
6787	965195.52	271105.21
6788	965171.69	271088.90
6789	965152.86	271073.86
6790	965141.58	271060.04
6791	965135.31	271047.50
6792	965146.60	271023.66
6793	965167.92	270994.80
6794	965185.48	270967.20
6795	965189.24	270949.65
6796	965179.20	270932.09
6797	965162.90	270923.29
6798	965141.58	270929.56
6799	965130.30	270947.12
6800	965110.22	270960.94
6801	965095.18	270963.44
6802	965070.08	270963.44
6803	965047.52	270965.94
6804	965027.44	270960.94
6805	965011.14	270948.38
6806	965006.12	270925.80
6807	965014.90	270904.45
6808	965029.96	270881.88
6809	965039.98	270856.80
6810	965039.98	270846.77
6811	965019.93	270848.00
6812	964993.58	270861.82
6813	964973.52	270869.34

Обозначение характерных точек границ	Координаты, м (система координат МСК-169 (зона 6))	
	X	Y
6814	964953.44	270864.32
6815	964937.13	270841.74
6816	964952.21	270812.88
6817	964972.26	270791.54
6818	964974.76	270775.24
6819	964943.42	270768.96
6820	964908.30	270779.00
6821	964874.45	270789.03
6822	964848.10	270790.30
6823	964829.28	270767.72
6824	964823.00	270737.59
6825	964824.26	270701.22
6826	964833.05	270669.84
6827	964854.36	270654.80
6828	964892.00	270648.52
6829	964919.58	270627.18
6830	964925.85	270603.34
6831	964913.32	270577.00
6832	964892.00	270544.38
6833	964870.66	270506.75
6834	964849.34	270475.38
6835	964816.74	270435.21
6836	964794.16	270410.12
6837	964787.91	270388.79
6838	964790.40	270354.92
6839	964796.68	270336.10
6840	964774.10	270321.04
6841	964747.76	270310.99
6842	964733.96	270297.20
6843	964716.40	270272.12
6844	964698.84	270231.96
6845	964691.32	270193.08
6846	964712.64	270174.26
6847	964735.22	270154.18
6848	964713.90	270140.38
6849	964703.86	270130.34
6850	964717.66	270107.76
6851	964721.42	270085.16
6852	964702.60	270070.12

Обозначение характерных точек границ	Координаты, м (система координат МСК-169 (зона 6))	
	X	Y
6853	964681.28	270040.00
6854	964676.26	270004.86
6855	964676.26	269987.30
6856	964666.24	269971.00
6857	964661.22	269958.44
6858	964661.22	269939.62
6859	964646.17	269930.84
6860	964623.60	269914.54
6861	964617.33	269889.44
6862	964621.08	269871.88
6863	964599.76	269873.12
6864	964584.70	269873.12
6865	964572.16	269839.26
6866	964562.13	269820.44
6867	964525.76	269812.90
6868	964503.18	269804.12
6869	964486.88	269791.59
6870	964486.88	269763.98
6871	964490.64	269742.64
6872	964480.62	269718.80
6873	964456.78	269710.02
6874	964424.18	269698.72
6875	964402.84	269687.44
6876	964384.04	269673.65
6877	964367.74	269677.40
6878	964345.16	269701.24
6879	964331.36	269712.54
6880	964289.98	269713.78
6881	964266.14	269710.02
6882	964258.62	269696.22
6883	964271.16	269669.88
6884	964282.44	269633.48
6885	964271.16	269617.18
6886	964246.08	269608.40
6887	964222.24	269608.40
6888	964204.68	269619.68
6889	964198.42	269636.00
6890	964207.21	269656.08
6891	964207.20	269669.88

Обозначение характерных точек границ	Координаты, м (система координат МСК-169 (зона 6))	
	X	Y
6892	964197.16	269683.67
6893	964187.12	269682.43
6894	964174.58	269674.90
6895	964154.52	269671.12
6896	964136.96	269673.64
6897	964115.64	269678.66
6898	964099.34	269676.14
6899	964089.30	269658.58
6900	964095.56	269634.74
6901	964111.88	269627.22
6902	964135.70	269627.22
6903	964154.52	269624.70
6904	964162.04	269600.86
6905	964154.52	269561.98
6906	964144.48	269530.60
6907	964138.22	269506.76
6908	964116.88	269501.75
6909	964103.10	269504.26
6910	964095.56	269514.30
6911	964103.11	269528.10
6912	964113.12	269548.16
6913	964108.12	269570.76
6914	964094.32	269590.82
6915	964071.74	269604.62
6916	964051.68	269612.16
6917	964041.64	269602.12
6918	964041.65	269577.02
6919	964041.65	269561.97
6920	964014.04	269551.94
6921	963995.24	269543.16
6922	963982.68	269531.86
6923	963945.06	269549.42
6924	963896.13	269573.26
6925	963884.86	269590.82
6926	963893.65	269610.90
6927	963884.86	269642.25
6928	963867.30	269663.60
6929	963852.26	269672.38
6930	963834.70	269663.61

Обозначение характерных точек границ	Координаты, м (система координат МСК-169 (зона 6))	
	X	Y
6931	963820.90	269647.28
6932	963803.34	269636.00
6933	963794.56	269657.33
6934	963780.76	269649.80
6935	963761.94	269628.46
6936	963741.88	269612.16
6937	963721.82	269592.09
6938	963706.75	269560.72
6939	963685.44	269529.34
6940	963664.12	269505.51
6941	963661.62	269487.94
6942	963691.72	269481.68
6943	963715.54	269486.70
6944	963736.86	269475.40
6945	963745.64	269455.32
6946	963725.58	269442.78
6947	963718.06	269434.00
6948	963724.32	269416.42
6949	963724.32	269393.86
6950	963706.76	269381.30
6951	963685.44	269371.26
6952	963661.62	269366.24
6953	963652.83	269371.26
6954	963650.32	269386.32
6955	963656.60	269406.40
6956	963665.38	269430.22
6957	963665.39	269441.52
6958	963639.04	269444.04
6959	963622.74	269444.04
6960	963603.92	269452.82
6961	963590.12	269455.32
6962	963582.60	269440.26
6963	963595.14	269416.42
6964	963597.64	269396.36
6965	963580.09	269387.58
6966	963555.00	269400.11
6967	963522.40	269415.18
6968	963496.06	269422.71
6969	963474.74	269403.88

Обозначение характерных точек границ	Координаты, м (система координат МСК-169 (зона 6))	
	X	Y
6970	963458.42	269383.80
6971	963447.14	269361.22
6972	963450.90	269343.66
6973	963474.74	269344.92
6974	963494.80	269346.16
6975	963511.09	269336.12
6976	963533.68	269324.84
6977	963523.64	269311.04
6978	963512.36	269297.23
6979	963494.80	269273.40
6980	963468.46	269253.32
6981	963439.62	269233.24
6982	963428.32	269210.66
6983	963440.88	269186.82
6984	963459.68	269196.86
6985	963472.22	269199.39
6986	963492.30	269185.57
6987	963511.11	269185.56
6988	963522.40	269179.30
6989	963507.34	269159.22
6990	963496.06	269147.92
6991	963492.30	269115.30
6992	963481.00	269099.00
6993	963458.43	269086.44
6994	963428.33	269090.22
6995	963399.48	269104.03
6996	963389.44	269129.10
6997	963395.72	269152.94
6998	963403.24	269166.74
6999	963396.98	269175.54
7000	963368.12	269165.50
7001	963355.58	269147.93
7002	963346.80	269119.08
7003	963334.26	269106.52
7004	963314.19	269116.55
7005	963297.90	269127.86
7006	963276.56	269119.07
7007	963254.00	269095.24
7008	963250.24	269081.44

Обозначение характерных точек границ	Координаты, м (система координат МСК-169 (зона 6))	
	X	Y
7009	963265.27	269067.62
7010	963281.58	269060.10
7011	963285.34	269048.80
7012	963267.79	269043.79
7013	963245.22	269050.06
7014	963223.90	269057.60
7015	963213.86	269040.02
7016	963202.59	269024.98
7017	963180.00	269028.74
7018	963156.16	269018.70
7019	963154.92	269002.38
7020	963166.19	268979.80
7021	963133.59	268977.30
7022	963116.04	268974.79
7023	963103.48	268955.95
7024	963084.68	268937.14
7025	963062.10	268930.88
7026	963044.54	268940.89
7027	963043.29	268954.70
7028	963060.84	268964.74
7029	963079.67	268974.78
7030	963080.92	268986.07
7031	963069.62	268999.88
7032	963040.78	268997.36
7033	963016.94	268998.62
7034	962996.89	269024.98
7035	962979.32	269050.06
7036	962964.29	269057.60
7037	962950.49	269040.02
7038	962950.49	269009.92
7039	962944.21	268992.34
7040	962920.38	269003.64
7041	962906.58	269012.42
7042	962882.75	269011.16
7043	962858.92	269003.64
7044	962855.16	268987.34
7045	962871.47	268973.51
7046	962885.25	268962.24
7047	962863.94	268948.44

Обозначение характерных точек границ	Координаты, м (система координат МСК-169 (зона 6))	
	X	Y
7048	962833.84	268928.36
7049	962788.68	268920.84
7050	962747.30	268915.82
7051	962729.74	268905.78
7052	962739.75	268881.94
7053	962759.84	268861.86
7054	962762.34	268841.78
7055	962723.46	268827.98
7056	962678.32	268812.94
7057	962645.70	268817.95
7058	962633.17	268836.75
7059	962638.18	268855.58
7060	962662.00	268866.88
7061	962680.82	268885.70
7062	962679.56	268907.04
7063	962660.77	268932.12
7064	962631.90	268935.88
7065	962600.54	268918.33
7066	962569.20	268899.50
7067	962510.24	268891.98
7068	962471.36	268884.44
7069	962452.56	268868.14
7070	962470.12	268845.56
7071	962482.66	268820.46
7072	962473.88	268802.90
7073	962450.04	268802.90
7074	962426.22	268812.94
7075	962399.88	268804.14
7076	962377.31	268802.90
7077	962360.99	268800.38
7078	962348.46	268787.83
7079	962354.72	268760.24
7080	962367.26	268736.40
7081	962348.46	268717.58
7082	962324.62	268712.56
7083	962319.60	268728.86
7084	962319.60	268736.40
7085	962304.56	268735.14
7086	962281.98	268712.56

Обозначение характерных точек границ	Координаты, м (система координат МСК-169 (зона 6))	
	X	Y
7087	962254.38	268706.28
7088	962231.82	268700.02
7089	962218.02	268684.96
7090	962216.76	268663.62
7091	962194.18	268649.83
7092	962177.88	268648.56
7093	962152.80	268663.62
7094	962139.00	268668.64
7095	962117.69	268661.12
7096	962111.40	268649.82
7097	962123.94	268628.50
7098	962137.75	268602.13
7099	962154.06	268590.86
7100	962159.06	268578.30
7101	962136.51	268565.76
7102	962115.18	268550.70
7103	962095.10	268530.63
7104	962095.10	268513.06
7105	962101.38	268492.98
7106	962102.62	268477.94
7107	962092.60	268460.36
7108	962088.84	268446.56
7109	962095.10	268431.52
7110	962095.10	268413.94
7111	962091.34	268390.10
7112	962083.82	268358.74
7113	962078.80	268337.42
7114	962066.27	268321.10
7115	962057.48	268304.78
7116	962066.26	268277.18
7117	962071.29	268259.62
7118	962071.28	268238.30
7119	962081.30	268225.74
7120	962101.37	268218.21
7121	962095.10	268175.57
7122	962068.76	268164.26
7123	962049.96	268140.42
7124	962037.40	268139.18
7125	962026.12	268161.76

Обозначение характерных точек границ	Координаты, м (система координат МСК-169 (зона 6))	
	X	Y
7126	962014.84	268173.04
7127	961998.52	268170.54
7128	961988.50	268150.46
7129	961984.74	268136.65
7130	961958.39	268135.40
7131	961943.34	268139.18
7132	961940.84	268150.46
7133	961947.10	268166.78
7134	961947.11	268188.10
7135	961919.52	268189.36
7136	961889.42	268181.84
7137	961858.06	268163.03
7138	961843.00	268142.94
7139	961849.28	268127.88
7140	961876.88	268124.12
7141	961894.42	268122.86
7142	961903.20	268110.32
7143	961894.42	268088.98
7144	961889.43	268066.41
7145	961895.68	268046.32
7146	961899.44	268032.52
7147	961889.42	268017.46
7148	961871.86	268014.96
7149	961864.33	268032.53
7150	961858.06	268052.60
7151	961848.02	268066.40
7152	961819.18	268071.41
7153	961796.60	268086.48
7154	961776.54	268094.00
7155	961770.27	268081.46
7156	961779.04	268068.93
7157	961784.06	268052.60
7158	961742.68	268025.00
7159	961708.80	268006.18
7160	961696.26	267986.10
7161	961696.26	267964.78
7162	961661.14	267955.98
7163	961634.80	267947.20
7164	961612.24	267915.84

Обозначение характерных точек границ	Координаты, м (система координат МСК-169 (зона 6))	
	X	Y
7165	961565.83	267913.35
7166	961543.26	267915.84
7167	961514.41	267923.36
7168	961494.34	267923.36
7169	961493.08	267909.56
7170	961495.60	267894.52
7171	961489.32	267871.92
7172	961490.58	267850.60
7173	961490.58	267828.02
7174	961465.48	267810.43
7175	961436.64	267797.91
7176	961422.84	267790.38
7177	961429.12	267775.32
7178	961442.93	267760.26
7179	961425.35	267750.22
7180	961410.31	267738.94
7181	961415.32	267717.60
7182	961415.32	267689.99
7183	961411.56	267671.18
7184	961390.24	267666.16
7185	961371.42	267668.65
7186	961357.62	267663.67
7187	961355.12	267632.28
7188	961350.10	267614.72
7189	961331.28	267607.20
7190	961308.72	267619.74
7191	961289.90	267631.02
7192	961278.62	267628.52
7193	961266.09	267614.72
7194	961273.60	267592.14
7195	961289.90	267574.56
7196	961264.82	267564.54
7197	961240.98	267554.51
7198	961233.46	267525.64
7199	961244.75	267498.04
7200	961259.80	267461.64
7201	961263.57	267441.58
7202	961247.27	267426.52
7203	961235.96	267415.22

Обозначение характерных точек границ	Координаты, м (система координат МСК-169 (зона 6))	
	X	Y
7204	961227.18	267401.42
7205	961205.86	267410.20
7206	961180.78	267430.28
7207	961151.94	267432.80
7208	961136.88	267429.01
7209	961123.10	267419.00
7210	961126.86	267403.94
7211	961136.88	267397.66
7212	961150.68	267387.62
7213	961159.46	267371.32
7214	961155.70	267360.02
7215	961138.14	267360.02
7216	961114.32	267367.54
7217	961105.54	267361.28
7218	961096.77	267344.96
7219	961064.14	267344.96
7220	961042.82	267346.22
7221	961015.22	267331.16
7222	961000.18	267307.32
7223	961000.18	267278.46
7224	961001.44	267258.40
7225	960972.58	267240.82
7226	960947.50	267234.56
7227	960932.46	267237.05
7228	960919.90	267255.88
7229	960926.18	267279.73
7230	960936.21	267294.78
7231	960936.21	267306.06
7232	960936.22	267324.88
7233	960932.46	267342.46
7234	960921.16	267352.50
7235	960901.10	267357.52
7236	960883.54	267339.94
7237	960869.74	267317.37
7238	960832.12	267318.61
7239	960784.46	267318.61
7240	960738.04	267316.10
7241	960712.96	267312.34
7242	960692.90	267318.62

Обозначение характерных точек границ	Координаты, м (система координат МСК-169 (зона 6))	
	X	Y
7243	960661.54	267326.14
7244	960632.70	267336.18
7245	960608.85	267323.64
7246	960592.56	267309.84
7247	960572.50	267287.24
7248	960541.15	267284.75
7249	960519.82	267289.76
7250	960503.52	267296.05
7251	960495.98	267309.84
7252	960495.98	267329.90
7253	960490.96	267343.70
7254	960475.92	267360.02
7255	960472.15	267371.33
7256	960477.18	267400.15
7257	960477.18	267417.73
7258	960467.14	267431.54
7259	960453.34	267437.82
7260	960442.06	267411.46
7261	960434.52	267393.89
7262	960421.99	267405.18
7263	960410.70	267422.76
7264	960393.14	267434.04
7265	960366.80	267430.28
7266	960350.50	267434.04
7267	960344.22	267447.83
7268	960358.02	267469.18
7269	960365.55	267486.74
7270	960366.80	267505.55
7271	960347.98	267499.28
7272	960321.66	267485.48
7273	960301.58	267481.73
7274	960295.32	267490.49
7275	960296.56	267509.32
7276	960285.28	267521.88
7277	960279.01	267538.18
7278	960291.53	267550.74
7279	960311.62	267555.74
7280	960321.66	267567.04
7281	960314.12	267588.38

Обозначение характерных точек границ	Координаты, м (система координат МСК-169 (зона 6))	
	X	Y
7282	960292.79	267590.88
7283	960262.70	267588.38
7284	960245.14	267588.38
7285	960218.80	267592.14
7286	960202.50	267582.10
7287	960186.20	267573.32
7288	960177.43	267587.12
7289	960177.42	267604.68
7290	960169.90	267614.72
7291	960151.08	267618.48
7292	960132.26	267618.48
7293	960109.68	267614.72
7294	960078.34	267623.50
7295	960054.50	267613.47
7296	960033.18	267589.62
7297	960033.18	267569.57
7298	960049.49	267550.74
7299	960055.75	267526.90
7300	960045.72	267504.30
7301	960029.42	267493.02
7302	960014.36	267495.52
7303	959998.06	267519.36
7304	959981.76	267528.14
7305	959956.68	267528.13
7306	959935.36	267501.80
7307	959945.38	267481.72
7308	959969.22	267464.16
7309	959984.27	267435.30
7310	959969.22	267419.00
7311	959952.92	267419.00
7312	959945.38	267434.04
7313	959932.84	267454.12
7314	959904.01	267452.86
7315	959891.46	267432.80
7316	959900.24	267393.90
7317	959900.24	267360.02
7318	959877.66	267351.25
7319	959862.59	267362.52
7320	959860.10	267397.66

Обозначение характерных точек границ	Координаты, м (система координат МСК-169 (зона 6))	
	X	Y
7321	959846.30	267411.46
7322	959836.28	267393.91
7323	959835.02	267360.02
7324	959793.62	267347.48
7325	959766.03	267343.70
7326	959752.25	267347.47
7327	959758.50	267361.27
7328	959766.04	267375.08
7329	959764.78	267388.88
7330	959754.74	267407.70
7331	959733.42	267417.73
7332	959720.88	267405.18
7333	959717.12	267380.10
7334	959698.30	267361.28
7335	959675.74	267367.54
7336	959664.45	267386.36
7337	959664.45	267416.48
7338	959664.44	267439.06
7339	959645.64	267459.14
7340	959616.78	267465.42
7341	959576.64	267454.12
7342	959550.32	267440.32
7343	959541.54	267412.72
7344	959531.50	267373.82
7345	959515.20	267363.78
7346	959495.12	267368.80
7347	959486.34	267398.92
7348	959482.58	267419.01
7349	959466.28	267427.78
7350	959451.22	267426.52
7351	959439.94	267419.00
7352	959433.66	267402.68
7353	959449.98	267372.56
7354	959462.52	267351.24
7355	959468.78	267331.16
7356	959455.01	267324.88
7357	959423.65	267337.44
7358	959391.01	267337.44
7359	959378.48	267343.70

Обозначение характерных точек границ	Координаты, м (система координат МСК-169 (зона 6))	
	X	Y
7360	959373.46	267375.08
7361	959369.70	267401.42
7362	959350.90	267407.71
7363	959339.61	267398.92
7364	959335.85	267370.06
7365	959309.50	267372.55
7366	959290.68	267372.56
7367	959280.66	267360.03
7368	959286.92	267343.71
7369	959300.72	267326.14
7370	959300.72	267309.84
7371	959279.40	267296.04
7372	959259.34	267286.00
7373	959233.00	267283.48
7374	959214.18	267288.50
7375	959196.63	267263.43
7376	959172.80	267254.63
7377	959151.48	267255.88
7378	959150.23	267275.97
7379	959155.23	267293.52
7380	959147.70	267307.32
7381	959133.92	267312.34
7382	959117.61	267308.58
7383	959103.82	267291.02
7384	959087.50	267253.38
7385	959073.72	267238.32
7386	959037.34	267237.06
7387	959022.28	267245.84
7388	959022.28	267262.16
7389	959042.36	267283.48
7390	959056.16	267294.77
7391	959066.18	267308.57
7392	959066.19	267331.16
7393	959059.92	267348.73
7394	959034.84	267343.70
7395	959017.27	267337.44
7396	959003.49	267328.66
7397	958999.72	267311.08
7398	958990.94	267303.56

Обозначение характерных точек границ	Координаты, м (система координат МСК-169 (зона 6))	
	X	Y
7399	958972.12	267292.26
7400	958945.78	267263.42
7401	958914.43	267234.56
7402	958880.56	267209.46
7403	958852.98	267181.86
7404	958834.16	267160.52
7405	958812.84	267152.99
7406	958800.30	267159.28
7407	958800.30	267184.36
7408	958796.54	267198.17
7409	958772.70	267198.16
7410	958758.90	267186.87
7411	958753.89	267161.78
7412	958753.88	267145.47
7413	958730.06	267131.69
7414	958710.00	267126.66
7415	958701.22	267149.23
7416	958694.94	267171.82
7417	958661.09	267163.04
7418	958638.50	267141.71
7419	958637.24	267125.40
7420	958647.28	267109.08
7421	958663.58	267090.26
7422	958663.59	267076.46
7423	958647.28	267048.86
7424	958624.70	267030.03
7425	958599.62	267038.82
7426	958583.31	267037.56
7427	958570.79	267017.50
7428	958549.46	267009.96
7429	958531.90	267021.26
7430	958520.60	267036.32
7431	958496.78	267035.06
7432	958481.72	267020.00
7433	958476.70	266999.92
7434	958462.92	266989.90
7435	958434.06	266976.10
7436	958427.80	266948.48
7437	958427.80	266932.18

Обозначение характерных точек границ	Координаты, м (система координат МСК-169 (зона 6))	
	X	Y
7438	958412.75	266909.59
7439	958395.18	266908.35
7440	958376.38	266933.43
7441	958351.28	266935.94
7442	958321.18	266930.92
7443	958309.90	266917.12
7444	958316.17	266903.32
7445	958321.18	266878.22
7446	958312.40	266866.94
7447	958293.60	266861.94
7448	958264.74	266849.36
7449	958247.18	266834.33
7450	958250.94	266807.97
7451	958257.23	266781.62
7452	958255.96	266766.55
7453	958240.91	266757.78
7454	958218.34	266761.54
7455	958197.48	266781.01
7456	958174.18	266787.92
7457	958149.15	266775.36
7458	958129.16	266765.31
7459	958086.64	266762.80
7460	958067.88	266757.78
7461	958047.86	266737.68
7462	958031.60	266722.60
7463	958000.34	266712.55
7464	957981.58	266705.02
7465	957966.58	266674.88
7466	957966.58	266653.52
7467	957939.06	266624.64
7468	957916.56	266610.82
7469	957894.04	266599.52
7470	957860.27	266583.20
7471	957830.27	266569.38
7472	957815.25	266560.59
7473	957815.24	266532.96
7474	957817.76	266506.59
7475	957831.50	266494.02
7476	957844.02	266486.48

Обозначение характерных точек границ	Координаты, м (система координат МСК-169 (зона 6))	
	X	Y
7477	957849.02	266473.93
7478	957841.52	266457.60
7479	957830.27	266441.26
7480	957816.50	266426.20
7481	957795.24	266406.10
7482	957795.24	266379.72
7483	957791.48	266357.12
7484	957777.74	266334.50
7485	957763.98	266321.94
7486	957755.22	266308.14
7487	957776.48	266295.58
7488	957792.74	266295.58
7489	957816.50	266289.30
7490	957830.26	266265.43
7491	957824.00	266241.55
7492	957809.00	266235.28
7493	957790.25	266249.09
7494	957778.98	266259.14
7495	957762.72	266256.65
7496	957747.72	266234.02
7497	957727.70	266215.17
7498	957687.68	266190.08
7499	957653.91	266171.24
7500	957618.90	266153.64
7501	957602.65	266134.80
7502	957586.38	266115.96
7503	957600.14	266103.40
7504	957617.66	266098.38
7505	957635.16	266075.79
7506	957635.16	266050.66
7507	957621.40	266041.87
7508	957600.13	266050.66
7509	957582.64	266048.14
7510	957576.38	266031.82
7511	957562.62	266020.52
7512	957541.36	266031.82
7513	957522.60	266050.66
7514	957497.60	266055.69
7515	957480.08	266063.22

Обозначение характерных точек границ	Координаты, м (система координат МСК-169 (зона 6))	
	X	Y
7516	957460.08	266073.26
7517	957441.32	266072.00
7518	957432.57	266060.71
7519	957446.32	266038.10
7520	957446.32	266015.48
7521	957428.80	265995.40
7522	957406.30	265994.14
7523	957388.78	266009.19
7524	957382.54	266025.54
7525	957365.01	266023.02
7526	957340.02	266025.54
7527	957310.01	266038.10
7528	957289.99	266024.28
7529	957278.74	266002.93
7530	957262.48	265991.61
7531	957234.96	265977.80
7532	957217.46	265955.20
7533	957194.94	265932.60
7534	957173.67	265917.52
7535	957159.92	265893.66
7536	957136.16	265877.31
7537	957123.65	265854.72
7538	957123.66	265829.60
7539	957138.66	265807.01
7540	957153.66	265789.42
7541	957153.66	265776.86
7542	957147.42	265758.03
7543	957144.92	265741.68
7544	957156.16	265724.10
7545	957181.19	265711.54
7546	957194.94	265704.02
7547	957206.20	265675.12
7548	957181.19	265668.84
7549	957139.92	265673.87
7550	957118.66	265672.60
7551	957107.40	265668.83
7552	957099.90	265648.74
7553	957099.90	265632.41
7554	957082.38	265612.32

Обозначение характерных точек границ	Координаты, м (система координат МСК-169 (зона 6))	
	X	Y
7555	957056.12	265580.93
7556	957021.10	265545.76
7557	956999.84	265510.58
7558	956953.56	265511.83
7559	956932.30	265499.28
7560	956914.80	265465.37
7561	956901.04	265430.20
7562	956892.29	265421.39
7563	956858.52	265427.68
7564	956834.76	265418.90
7565	956824.76	265392.51
7566	956828.50	265358.60
7567	956829.76	265323.44
7568	956821.00	265310.88
7569	956808.50	265309.62
7570	956782.24	265322.18
7571	956754.72	265341.02
7572	956735.96	265363.64
7573	956723.46	265374.94
7574	956708.44	265372.42
7575	956695.94	265353.58
7576	956669.68	265344.80
7577	956642.16	265339.76
7578	956615.90	265333.48
7579	956612.14	265323.45
7580	956633.40	265307.13
7581	956649.66	265294.56
7582	956630.91	265273.20
7583	956622.16	265258.13
7584	956614.65	265236.78
7585	956598.38	265226.72
7586	956578.38	265221.70
7587	956563.38	265199.10
7588	956565.88	265173.98
7589	956588.38	265165.18
7590	956610.90	265160.17
7591	956628.41	265141.32
7592	956625.90	265126.26
7593	956610.90	265111.19

Обозначение характерных точек границ	Координаты, м (система координат МСК-169 (зона 6))	
	X	Y
7594	956588.39	265104.90
7595	956567.12	265089.82
7596	956558.36	265064.70
7597	956558.36	265034.55
7598	956545.86	265006.94
7599	956544.63	264990.60
7600	956554.62	264976.79
7601	956578.38	264974.28
7602	956595.88	264961.72
7603	956600.90	264939.10
7604	956595.88	264925.30
7605	956572.12	264926.54
7606	956548.36	264930.32
7607	956514.60	264930.32
7608	956490.84	264929.06
7609	956477.09	264910.22
7610	956477.08	264882.60
7611	956467.08	264867.52
7612	956447.06	264863.76
7613	956424.55	264865.00
7614	956409.54	264847.41
7615	956392.04	264833.60
7616	956367.02	264822.30
7617	956362.02	264802.20
7618	956370.79	264784.62
7619	956370.78	264762.01
7620	956339.52	264757.00
7621	956312.00	264743.18
7622	956320.76	264725.60
7623	956352.03	264710.52
7624	956369.51	264704.24
7625	956382.05	264685.40
7626	956365.78	264669.08
7627	956330.76	264665.30
7628	956293.24	264664.04
7629	956289.48	264647.72
7630	956299.50	264636.42
7631	956307.00	264621.34
7632	956294.48	264602.51

Обозначение характерных точек границ	Координаты, м (система координат МСК-169 (зона 6))	
	X	Y
7633	956284.49	264587.44
7634	956288.24	264567.34
7635	956309.50	264566.07
7636	956324.50	264567.35
7637	956339.52	264551.02
7638	956337.00	264519.62
7639	956319.50	264484.43
7640	956293.24	264464.34
7641	956268.22	264448.02
7642	956231.96	264419.14
7643	956206.94	264376.42
7644	956174.42	264338.74
7645	956133.16	264327.44
7646	956106.90	264321.16
7647	956088.14	264313.63
7648	956084.38	264306.11
7649	956066.89	264273.43
7650	956035.61	264228.22
7651	956019.33	264191.80
7652	955985.48	264168.34
7653	955976.64	264151.26
7654	955962.87	264132.47
7655	955944.08	264122.46
7656	955919.04	264121.20
7657	955897.75	264126.23
7658	955883.99	264147.51
7659	955866.44	264148.76
7660	955845.16	264143.75
7661	955816.36	264136.24
7662	955795.06	264126.23
7663	955770.02	264103.68
7664	955738.72	264082.38
7665	955714.92	264068.62
7666	955693.64	264048.58
7667	955691.14	264026.04
7668	955703.67	264012.26
7669	955726.20	264011.00
7670	955739.98	264017.26
7671	955756.24	264029.77

Обозначение характерных точек границ	Координаты, м (система координат МСК-169 (зона 6))	
	X	Y
7672	955768.79	264047.32
7673	955782.54	264047.32
7674	955796.32	264034.80
7675	955791.32	264012.27
7676	955791.32	263993.48
7677	955806.34	263975.94
7678	955806.34	263962.16
7679	955788.80	263948.38
7680	955788.80	263928.36
7681	955790.06	263907.06
7682	955763.77	263908.32
7683	955741.22	263924.60
7684	955721.18	263937.13
7685	955702.40	263940.89
7686	955696.15	263924.61
7687	955692.38	263892.04
7688	955684.88	263870.74
7689	955692.38	263851.96
7690	955706.16	263833.18
7691	955722.44	263804.38
7692	955727.44	263786.84
7693	955719.93	263764.30
7694	955717.43	263744.26
7695	955723.71	263721.72
7696	955741.22	263705.44
7697	955758.76	263694.16
7698	955762.49	263684.16
7699	955749.98	263659.10
7700	955751.24	263639.06
7701	955751.24	263625.30
7702	955739.98	263602.73
7703	955732.46	263585.22
7704	955712.42	263570.18
7705	955704.90	263552.66
7706	955726.20	263547.64
7707	955746.24	263543.90
7708	955751.24	263533.88
7709	955737.47	263516.34
7710	955724.94	263495.06

Обозначение характерных точек границ	Координаты, м (система координат МСК-169 (зона 6))	
	X	Y
7711	955708.66	263478.79
7712	955692.38	263466.24
7713	955686.12	263452.48
7714	955698.64	263442.46
7715	955723.70	263434.94
7716	955742.48	263427.42
7717	955743.72	263407.38
7718	955767.52	263388.60
7719	955796.33	263368.56
7720	955811.34	263347.28
7721	955811.34	263332.24
7722	955806.35	263313.45
7723	955806.34	263289.68
7724	955816.36	263277.14
7725	955832.64	263284.66
7726	955848.92	263294.68
7727	955866.44	263284.66
7728	955878.96	263262.12
7729	955905.26	263240.84
7730	955942.82	263224.56
7731	955971.63	263207.01
7732	955977.88	263185.72
7733	955966.62	263169.44
7734	955945.32	263168.20
7735	955925.30	263171.95
7736	955914.02	263161.93
7737	955919.04	263128.11
7738	955934.06	263098.06
7739	955951.60	263070.52
7740	955957.86	263040.46
7741	955942.82	263000.38
7742	955934.06	262957.79
7743	955919.04	262908.96
7744	955907.77	262888.91
7745	955881.46	262873.90
7746	955850.16	262855.12
7747	955837.65	262828.82
7748	955848.92	262796.26
7749	955872.70	262756.18

Обозначение характерных точек границ	Координаты, м (система координат МСК-169 (зона 6))	
	X	Y
7750	955867.70	262716.10
7751	955878.96	262679.80
7752	955878.96	262658.50
7753	955866.44	262612.17
7754	955858.92	262565.85
7755	955846.40	262522.00
7756	955830.13	262493.19
7757	955826.38	262466.91
7758	955851.42	262470.66
7759	955870.20	262470.65
7760	955892.74	262451.88
7761	955901.50	262433.08
7762	955910.26	262414.30
7763	955929.06	262388.00
7764	955929.06	262372.98
7765	955917.79	262364.20
7766	955885.22	262365.46
7767	955858.92	262354.18
7768	955840.14	262329.14
7769	955860.18	262320.38
7770	955885.23	262320.38
7771	955911.52	262321.63
7772	955919.04	262314.12
7773	955927.80	262296.58
7774	955897.74	262296.58
7775	955872.70	262282.80
7776	955865.18	262269.04
7777	955872.70	262259.02
7778	955841.40	262245.24
7779	955822.62	262230.22
7780	955816.36	262201.40
7781	955821.36	262190.14
7782	955851.43	262191.38
7783	955860.18	262157.58
7784	955868.95	262127.52
7785	955881.46	262097.46
7786	955917.78	262082.44
7787	955947.84	262073.70
7788	955967.86	262063.66

Обозначение характерных точек границ	Координаты, м (система координат МСК-169 (зона 6))	
	X	Y
7789	955964.12	262047.38
7790	955950.34	262032.34
7791	955964.12	262011.07
7792	955976.64	261992.28
7793	955986.66	261952.20
7794	955976.64	261945.94
7795	955957.86	261939.67
7796	955951.60	261925.90
7797	955951.60	261893.34
7798	955957.86	261872.04
7799	955971.62	261882.06
7800	955981.65	261899.60
7801	955989.16	261903.36
7802	955994.16	261903.36
7803	956009.19	261888.32
7804	956021.73	261873.30
7805	956038.00	261860.78
7806	956038.01	261847.00
7807	956017.96	261829.46
7808	956007.93	261814.45
7809	956019.20	261798.16
7810	956044.26	261799.42
7811	956070.54	261798.16
7812	956083.08	261786.90
7813	956081.82	261763.10
7814	956086.82	261730.54
7815	956104.37	261713.00
7816	956124.40	261708.00
7817	956131.90	261699.22
7818	956129.40	261687.96
7819	956115.63	261679.20
7820	956104.36	261661.66
7821	956120.64	261649.14
7822	956130.66	261644.12
7823	956149.44	261626.60
7824	956155.70	261620.34
7825	956164.46	261636.62
7826	956170.73	261646.64
7827	956180.74	261650.38

Обозначение характерных точек границ	Координаты, м (система координат МСК-169 (зона 6))	
	X	Y
7828	956195.76	261636.62
7829	956212.04	261616.58
7830	956224.56	261605.29
7831	956233.34	261584.02
7832	956238.34	261568.98
7833	956255.88	261558.96
7834	956277.15	261560.22
7835	956284.68	261551.46
7836	956278.42	261538.94
7837	956257.13	261513.88
7838	956245.86	261491.34
7839	956242.10	261470.05
7840	956257.12	261444.99
7841	956267.14	261443.76
7842	956277.16	261462.54
7843	956293.44	261491.34
7844	956308.46	261503.86
7845	956323.50	261500.10
7846	956336.03	261483.82
7847	956347.28	261462.54
7848	956347.28	261443.76
7849	956331.00	261422.46
7850	956323.50	261398.68
7851	956314.72	261389.90
7852	956293.44	261377.37
7853	956287.18	261348.58
7854	956283.42	261327.28
7855	956294.70	261322.28
7856	956310.96	261324.78
7857	956323.50	261326.04
7858	956331.00	261311.00
7859	956310.95	261302.24
7860	956290.94	261293.48
7861	956279.66	261274.70
7862	956290.94	261258.42
7863	956317.24	261268.44
7864	956336.02	261274.70
7865	956344.78	261268.44
7866	956349.78	261239.62

Обозначение характерных точек границ	Координаты, м (система координат МСК-169 (зона 6))	
	X	Y
7867	956357.30	261222.11
7868	956371.08	261198.30
7869	956362.30	261178.26
7870	956346.04	261158.22
7871	956344.78	261140.70
7872	956362.30	261120.66
7873	956378.59	261101.88
7874	956387.36	261075.58
7875	956387.36	261065.56
7876	956363.56	261059.30
7877	956342.28	261063.06
7878	956327.24	261046.78
7879	956327.24	261026.74
7880	956348.54	261004.20
7881	956366.07	260989.16
7882	956374.85	260977.90
7883	956372.32	260946.58
7884	956379.84	260919.04
7885	956387.35	260896.50
7886	956383.60	260841.40
7887	956382.33	260797.56
7888	956389.86	260758.73
7889	956412.40	260738.70
7890	956443.70	260723.68
7891	956462.48	260713.66
7892	956464.98	260702.38
7893	956443.70	260678.58
7894	956428.68	260656.05
7895	956437.44	260633.50
7896	956471.26	260624.74
7897	956500.06	260613.46
7898	956510.06	260593.44
7899	956507.56	260560.88
7900	956487.52	260535.82
7901	956475.00	260518.30
7902	956481.26	260504.52
7903	956497.54	260500.76
7904	956505.06	260492.00
7905	956482.52	260464.44

Обозначение характерных точек границ	Координаты, м (система координат МСК-169 (зона 6))	
	X	Y
7906	956459.97	260439.40
7907	956456.22	260401.82
7908	956452.46	260370.52
7909	956458.71	260365.52
7910	956481.26	260368.02
7911	956487.53	260349.24
7912	956483.78	260332.96
7913	956480.02	260311.66
7914	956467.50	260292.88
7915	956444.96	260286.62
7916	956424.92	260281.60
7917	956422.42	260246.55
7918	956422.42	260201.46
7919	956411.14	260156.38
7920	956411.14	260127.58
7921	956413.64	260121.30
7922	956434.94	260100.01
7923	956444.96	260082.48
7924	956426.18	260068.72
7925	956413.64	260061.20
7926	956402.39	260041.16
7927	956379.84	260031.14
7928	956374.85	260022.38
7929	956388.60	260003.60
7930	956396.12	259991.06
7931	956396.12	259969.78
7932	956373.59	259963.52
7933	956353.54	259959.76
7934	956348.54	259947.25
7935	956367.32	259935.96
7936	956377.34	259922.20
7937	956364.82	259893.38
7938	956353.54	259863.34
7939	956338.52	259844.54
7940	956332.26	259820.76
7941	956334.76	259806.99
7942	956314.72	259795.71
7943	956297.20	259801.96
7944	956283.42	259817.00

Обозначение характерных точек границ	Координаты, м (система координат МСК-169 (зона 6))	
	X	Y
7945	956267.14	259820.76
7946	956252.12	259805.72
7947	956233.34	259788.20
7948	956203.28	259769.40
7949	956192.02	259759.38
7950	956187.00	259738.10
7951	956209.54	259723.08
7952	956234.58	259719.32
7953	956245.86	259705.54
7954	956232.08	259694.26
7955	956215.80	259676.74
7956	956220.82	259649.18
7957	956228.32	259609.12
7958	956220.82	259579.06
7959	956220.82	259560.28
7960	956228.32	259535.22
7961	956243.36	259510.18
7962	956270.90	259512.68
7963	956305.96	259526.46
7964	956325.99	259530.23
7965	956339.78	259517.71
7966	956331.00	259497.66
7967	956312.22	259471.36
7968	956294.70	259440.04
7969	956283.42	259403.74
7970	956282.16	259374.91
7971	956260.88	259359.90
7972	956245.86	259342.36
7973	956258.38	259323.58
7974	956292.18	259316.07
7975	956305.96	259308.56
7976	956323.50	259272.24
7977	956334.76	259243.44
7978	956329.76	259220.90
7979	956324.74	259188.34
7980	956326.00	259165.81
7981	956313.48	259148.26
7982	956303.46	259134.48
7983	956292.18	259115.70

Обозначение характерных точек границ	Координаты, м (система координат МСК-169 (зона 6))	
	X	Y
7984	956270.90	259106.94
7985	956245.86	259116.96
7986	956227.08	259116.95
7987	956212.05	259099.42
7988	956204.54	259069.37
7989	956199.52	259045.56
7990	956182.00	259018.02
7991	956168.22	258989.22
7992	956173.22	258965.41
7993	956185.77	258937.86
7994	956185.76	258924.09
7995	956163.22	258914.08
7996	956146.94	258902.81
7997	956166.96	258885.28
7998	956192.02	258875.26
7999	956195.77	258862.75
8000	956182.00	258847.70
8001	956160.70	258837.68
8002	956188.26	258818.90
8003	956208.28	258801.36
8004	956230.82	258788.84
8005	956250.86	258767.56
8006	956272.16	258740.00
8007	956280.92	258721.22
8008	956287.19	258684.90
8009	956294.70	258637.32
8010	956300.96	258604.77
8011	956313.48	258587.21
8012	956329.77	258577.21
8013	956320.98	258548.40
8014	956302.21	258520.84
8015	956280.91	258493.30
8016	956259.62	258485.78
8017	956239.61	258487.04
8018	956230.82	258465.74
8019	956214.56	258456.98
8020	956193.26	258441.96
8021	956184.49	258419.42
8022	956170.72	258400.62

Обозначение характерных точек границ	Координаты, м (система координат МСК-169 (зона 6))	
	X	Y
8023	956160.70	258380.58
8024	956153.20	258360.56
8025	956133.15	258341.76
8026	956114.38	258326.74
8027	956104.36	258311.72
8028	956088.08	258299.18
8029	956068.04	258297.94
8030	956059.28	258310.46
8031	956051.76	258325.48
8032	956034.24	258329.23
8033	956019.20	258321.72
8034	956011.70	258310.46
8035	956001.68	258297.94
8036	955984.14	258309.20
8037	955967.86	258325.48
8038	955951.60	258333.00
8039	955924.04	258329.24
8040	955914.02	258321.73
8041	955909.02	258310.46
8042	955912.78	258281.67
8043	955934.06	258262.88
8044	955959.10	258244.08
8045	955970.38	258229.06
8046	955970.38	258215.29
8047	955944.08	258215.28
8048	955917.79	258211.52
8049	955895.24	258190.24
8050	955891.47	258163.94
8051	955924.05	258161.44
8052	955949.08	258155.17
8053	955971.62	258145.16
8054	955976.64	258123.85
8055	955965.36	258102.58
8056	955944.08	258095.07
8057	955920.28	258095.06
8058	955899.00	258077.52
8059	955896.50	258052.48
8060	955901.50	258019.92
8061	955910.26	258017.42

Обозначение характерных точек границ	Координаты, м (система координат МСК-169 (зона 6))	
	X	Y
8062	955939.06	258022.42
8063	955952.84	258017.42
8064	955959.10	257989.85
8065	955959.10	257943.53
8066	955965.36	257912.22
8067	955980.40	257899.70
8068	955999.18	257903.46
8069	956019.20	257913.48
8070	956049.26	257915.98
8071	956060.54	257903.46
8072	956054.28	257884.68
8073	956035.48	257850.87
8074	956000.42	257803.28
8075	955972.88	257759.43
8076	955959.10	257745.66
8077	955931.56	257740.66
8078	955901.51	257744.42
8079	955891.48	257734.40
8080	955892.74	257704.34
8081	955881.46	257680.54
8082	955853.93	257654.24
8083	955850.17	257626.70
8084	955856.43	257594.14
8085	955862.68	257570.34
8086	955858.92	257542.78
8087	955866.44	257519.00
8088	955891.48	257476.43
8089	955910.26	257445.10
8090	955922.80	257421.32
8091	955929.06	257385.00
8092	955931.56	257369.96
8093	955941.58	257364.96
8094	955950.33	257373.72
8095	955962.86	257373.72
8096	955969.12	257359.96
8097	955954.10	257343.65
8098	955945.32	257326.14
8099	955945.32	257313.62
8100	955954.10	257309.86

Обозначение характерных точек границ	Координаты, м (система координат МСК-169 (зона 6))	
	X	Y
8101	955969.12	257313.62
8102	955981.64	257321.12
8103	955985.41	257309.86
8104	955986.66	257294.82
8105	955985.41	257274.80
8106	955989.16	257256.00
8107	955995.42	257239.72
8108	955995.43	257228.46
8109	955980.40	257209.69
8110	955960.36	257182.12
8111	955966.62	257162.08
8112	955995.42	257153.32
8113	956005.44	257147.06
8114	956012.94	257122.00
8115	956012.95	257094.46
8116	956021.72	257081.94
8117	956031.74	257066.90
8118	956026.72	257049.38
8119	955999.18	257040.60
8120	955980.39	257031.84
8121	955971.62	257013.07
8122	955991.66	256993.02
8123	956024.22	256985.50
8124	956045.50	256981.76
8125	956054.28	256969.22
8126	956027.98	256955.45
8127	956000.42	256941.68
8128	955981.64	256901.60
8129	955979.14	256872.80
8130	955997.93	256844.00
8131	956006.16	256817.83
8132	955985.56	256787.83
8133	955978.02	256766.50
8134	955978.03	256747.68
8135	955996.86	256726.34
8136	955996.86	256710.02
8137	955981.80	256693.72
8138	955962.96	256682.42
8139	955954.18	256673.64

Обозначение характерных точек границ	Координаты, м (система координат МСК-169 (зона 6))	
	X	Y
8140	955960.46	256652.30
8141	955974.27	256641.01
8142	955996.86	256642.26
8143	956010.65	256643.52
8144	956020.70	256629.72
8145	956024.46	256605.86
8146	956024.46	256585.78
8147	956015.69	256565.70
8148	956005.63	256541.86
8149	956003.12	256518.02
8150	956003.12	256500.45
8151	955991.84	256486.64
8152	955978.02	256475.36
8153	955949.16	256456.52
8154	955941.62	256416.38
8155	955935.36	256400.06
8156	955909.00	256392.51
8157	955886.40	256391.28
8158	955858.77	256381.24
8159	955836.21	256356.14
8160	955826.16	256332.30
8161	955822.40	256308.44
8162	955822.40	256287.12
8163	955832.44	256254.49
8164	955834.94	256233.16
8165	955826.16	256209.30
8166	955802.29	256175.42
8167	955779.72	256139.04
8168	955760.90	256145.30
8169	955745.82	256152.84
8170	955737.04	256144.06
8171	955733.28	256116.44
8172	955728.26	256092.61
8173	955716.96	256077.54
8174	955694.38	256077.55
8175	955669.26	256080.04
8176	955657.97	256065.00
8177	955654.20	256034.88
8178	955652.95	255992.20

Обозначение характерных точек границ	Координаты, м (система координат МСК-169 (зона 6))	
	X	Y
8179	955634.12	255988.44
8180	955610.28	255960.84
8181	955578.90	255928.20
8182	955550.04	255904.36
8183	955519.92	255900.60
8184	955493.56	255910.64
8185	955469.70	255925.70
8186	955435.82	255942.00
8187	955405.70	255942.00
8188	955364.29	255910.64
8189	955336.66	255872.98
8190	955321.60	255849.14
8191	955299.02	255826.56
8192	955252.58	255802.71
8193	955214.92	255773.84
8194	955188.56	255724.90
8195	955163.46	255665.92
8196	955137.10	255623.25
8197	955098.20	255576.80
8198	955056.78	255551.73
8199	955029.16	255544.20
8200	954999.04	255522.86
8201	954976.44	255483.96
8202	954952.60	255441.28
8203	954906.16	255392.34
8204	954847.18	255352.18
8205	954754.30	255306.99
8206	954717.90	255293.20
8207	954690.28	255285.68
8208	954670.20	255264.34
8209	954635.06	255239.24
8210	954589.87	255221.68
8211	954532.14	255205.36
8212	954483.19	255176.50
8213	954448.04	255135.08
8214	954414.16	255081.13
8215	954382.78	255014.60
8216	954356.42	254968.18
8217	954308.72	254911.69

Обозначение характерных точек границ	Координаты, м (система координат МСК-169 (зона 6))	
	X	Y
8218	954278.61	254859.00
8219	954279.86	254806.30
8220	954279.87	254757.34
8221	954266.06	254719.70
8222	954245.98	254682.06
8223	954205.82	254644.40
8224	954194.52	254625.58
8225	954194.53	254585.43
8226	954194.53	254570.36
8227	954176.95	254549.02
8228	954133.02	254503.86
8229	954107.92	254453.66
8230	954077.78	254418.51
8231	954035.11	254353.26
8232	954005.00	254304.32
8233	953968.60	254252.86
8234	953924.66	254187.60
8235	953885.76	254114.81
8236	953833.03	254039.51
8237	953797.90	253991.84
8238	953772.80	253945.40
8239	953737.67	253895.20
8240	953712.56	253833.72
8241	953686.20	253799.85
8242	953633.47	253764.70
8243	953571.98	253738.34
8244	953510.48	253719.52
8245	953460.28	253689.40
8246	953418.86	253626.66
8247	953377.44	253542.58
8248	953334.76	253472.30
8249	953295.87	253415.82
8250	953260.72	253371.90
8251	953223.06	253302.88
8252	953177.89	253241.38
8253	953130.18	253176.14
8254	953081.24	253112.11
8255	953046.10	253075.74
8256	952989.62	253024.28

Обозначение характерных точек границ	Координаты, м (система координат МСК-169 (зона 6))	
	X	Y
8257	952967.02	253006.72
8258	952924.34	252972.84
8259	952885.44	252938.94
8260	952836.48	252913.85
8261	952792.56	252889.99
8262	952758.68	252868.68
8263	952731.06	252848.60
8264	952700.94	252837.30
8265	952667.04	252817.23
8266	952649.48	252790.86
8267	952620.60	252763.26
8268	952586.72	252745.68
8269	952552.84	252728.12
8270	952520.20	252723.10
8271	952492.58	252701.76
8272	952459.96	252701.76
8273	952451.16	252694.24
8274	952431.09	252674.16
8275	952392.18	252650.32
8276	952355.78	252622.70
8277	952328.16	252596.36
8278	952296.80	252557.44
8279	952272.94	252539.87
8280	952256.62	252537.35
8281	952230.26	252547.40
8282	952220.21	252547.40
8283	952206.42	252536.12
8284	952178.80	252537.36
8285	952154.96	252534.85
8286	952159.98	252499.71
8287	952159.98	252479.64
8288	952147.44	252444.50
8289	952137.41	252410.62
8290	952131.12	252380.50
8291	952108.52	252360.42
8292	952084.68	252344.10
8293	952064.61	252330.30
8294	952019.42	252310.22
8295	951964.18	252310.22

Обозначение характерных точек границ	Координаты, м (система координат МСК-169 (зона 6))	
	X	Y
8296	951883.87	252314.00
8297	951798.52	252319.02
8298	951685.56	252331.56
8299	951611.50	252335.32
8300	951528.66	252324.04
8301	951462.14	252306.46
8302	951425.74	252303.96
8303	951349.18	252271.32
8304	951242.50	252223.64
8305	951179.74	252184.73
8306	951058.00	252116.96
8307	950986.46	252066.76
8308	950968.88	252046.68
8309	950955.08	252015.32
8310	950945.04	251971.40
8311	950952.57	251892.34
8312	950956.34	251853.42
8313	951019.09	251793.20
8314	951083.10	251730.44
8315	951129.54	251660.17
8316	951178.48	251597.42
8317	951232.46	251519.62
8318	951282.66	251416.72
8319	951322.81	251306.27
8320	951329.10	251286.19
8321	951334.12	251215.92
8322	951342.91	251193.34
8323	951389.34	251140.62
8324	951404.40	251121.80
8325	951413.20	251097.96
8326	951413.21	251071.60
8327	951398.14	251038.99
8328	951371.78	251003.84
8329	951317.81	250966.20
8330	951286.42	250939.85
8331	951214.88	250897.16
8332	951192.30	250889.64
8333	951129.54	250860.77
8334	951100.68	250840.70

Обозначение характерных точек границ	Координаты, м (система координат МСК-169 (зона 6))	
	X	Y
8335	951042.95	250811.84
8336	951011.56	250779.20
8337	950956.34	250742.81
8338	950924.96	250708.92
8339	950872.23	250671.28
8340	950824.53	250636.14
8341	950760.55	250609.77
8342	950711.58	250608.54
8343	950691.50	250606.03
8344	950616.20	250584.70
8345	950518.30	250563.36
8346	950410.36	250542.02
8347	950352.62	250531.99
8348	950284.86	250518.18
8349	950151.89	250509.86
8350	950098.90	250483.60
8351	950017.39	250432.47
8352	949953.40	250394.39
8353	949911.89	250365.30
8354	949882.41	250354.14
8355	949851.40	250347.90
8356	949824.89	250348.74
8357	949794.89	250356.79
8358	949739.39	250392.84
8359	949653.41	250439.40
8360	949611.40	250459.09
8361	949582.90	250461.54
8362	949538.41	250462.84
8363	949490.90	250454.75
8364	949459.39	250446.04
8365	949430.40	250434.90
8366	949380.89	250408.40
8367	949359.90	250392.30
8368	949206.90	250278.55
8369	949094.90	250186.80
8370	949002.90	250124.80
8371	948906.89	250075.64
8372	948828.40	250056.45
8373	948786.40	250057.76

Обозначение характерных точек границ	Координаты, м (система координат МСК-169 (зона 6))	
	X	Y
8374	948709.41	250068.79
8375	948655.39	250086.39
8376	948578.89	250124.69
8377	948450.40	250231.69
8378	948348.40	250320.33
8379	948314.41	250344.60
8380	948288.89	250355.00
8381	948264.40	250356.45
8382	948232.40	250354.25
8383	948199.40	250347.20
8384	948163.89	250331.55
8385	948058.89	250255.55
8386	947969.40	250171.86
8387	947815.39	249987.69
8388	947736.90	249878.14
8389	947676.89	249772.04
8390	947660.90	249704.54
8391	947642.40	249635.51
8392	947635.90	249594.90
8393	947629.89	249582.30
8394	947614.89	249573.13
8395	947593.41	249568.96
8396	947579.90	249570.94
8397	947518.90	249588.74
8398	947459.90	249603.69
8399	947415.40	249615.25
8400	947307.90	249636.44
8401	947227.40	249650.65
8402	947172.40	249656.89
8403	947121.40	249658.58
8404	947102.89	249656.55
8405	947078.90	249643.15
8406	947001.90	249580.94
8407	946873.91	249447.85
8408	946759.89	249312.40
8409	946713.90	249263.40
8410	946685.90	249220.90
8411	946663.91	249172.86
8412	946643.39	249096.40

Обозначение характерных точек границ	Координаты, м (система координат МСК-169 (зона 6))	
	X	Y
8413	946607.91	248976.14
8414	946574.89	248846.88
8415	946551.40	248747.55
8416	946531.39	248648.89
8417	946519.91	248642.15
8418	946473.91	248636.60
8419	946388.39	248639.40
8420	946329.40	248636.06
8421	946283.40	248622.50
8422	946237.91	248598.30
8423	946150.40	248525.84
8424	946063.40	248451.60
8425	945994.90	248400.65
8426	945892.40	248336.64
8427	945788.89	248271.79
8428	945764.40	248266.40
8429	945740.89	248267.15
8430	945712.89	248276.08
8431	945672.41	248292.49
8432	945609.89	248320.29
8433	945552.89	248342.55
8434	945506.90	248354.64
8435	945473.41	248361.09
8436	945443.91	248362.09
8437	945410.40	248355.24
8438	945357.40	248327.76
8439	945296.39	248284.46
8440	945210.89	248218.13
8441	945142.90	248169.85
8442	945069.90	248114.64
8443	944934.41	248021.61
8444	944851.40	247945.39
8445	944822.40	247906.49
8446	944795.40	247849.76
8447	944764.89	247746.09
8448	944744.89	247671.40
8449	944734.40	247604.39
8450	944732.89	247543.31
8451	944734.40	247470.55

Обозначение характерных точек границ	Координаты, м (система координат МСК-169 (зона 6))	
	X	Y
8452	944752.40	247364.40
8453	944757.40	247327.89
8454	944755.39	247311.14
8455	944647.90	247267.65
8456	944588.41	247251.05
8457	944510.38	247227.84
8458	944355.90	247183.39
8459	944298.90	247159.45
8460	944164.39	247088.29
8461	944045.39	247021.70
8462	943996.40	246988.09
8463	943967.40	246960.14
8464	943933.40	246896.65
8465	943919.40	246853.85
8466	943911.90	246798.89
8467	943912.40	246762.01
8468	943911.39	246716.20
8469	943904.91	246693.83
8470	943854.40	246523.10
8471	943803.90	246392.40
8472	943777.90	246300.50
8473	943774.40	246237.91
8474	943779.90	246198.89
8475	943800.39	246138.80
8476	943856.40	246038.09
8477	943920.41	245949.70
8478	943929.40	245923.14
8479	943933.90	245885.40
8480	943933.90	245846.00
8481	943929.39	245810.35
8482	943908.41	245742.09
8483	943885.90	245658.14
8484	943875.40	245566.40
8485	943872.38	245473.09
8486	943868.40	245399.34
8487	943857.41	245313.85
8488	943845.90	245240.85
8489	943826.41	245160.60
8490	943809.39	245126.65

Обозначение характерных точек границ	Координаты, м (система координат МСК-169 (зона 6))	
	X	Y
8491	943780.90	245084.90
8492	943739.89	245037.89
8493	943686.40	245002.55
8494	943636.89	244962.05
8495	943612.41	244938.35
8496	943557.90	244878.55
8497	943522.40	244842.04
8498	943499.90	244813.30
8499	943487.89	244794.80
8500	943481.90	244785.00
8501	943483.40	244771.15
8502	943495.39	244751.34
8503	943520.89	244734.89
8504	943579.89	244696.85
8505	943591.90	244684.00
8506	943596.90	244666.23
8507	943595.40	244634.94
8508	943587.90	244595.69
8509	943569.40	244546.17
8510	943529.40	244471.79
8511	943486.40	244405.65
8512	943450.90	244338.30
8513	943390.89	244240.10
8514	943322.90	244148.64
8515	943301.40	244121.80
8516	943278.85	244085.35
8517	943219.91	244023.97
8518	943204.88	243988.88
8519	943157.24	243942.54
8520	943125.88	243920.00
8521	943110.83	243914.97
8522	943080.76	243916.23
8523	943039.37	243950.05
8524	942987.97	243992.65
8525	942965.40	244000.18
8526	942872.60	243987.63
8527	942806.17	244003.93
8528	942625.64	244094.13
8529	942604.31	244101.65

Обозначение характерных точек границ	Координаты, м (система координат МСК-169 (зона 6))	
	X	Y
8530	942517.81	244153.01
8531	942435.06	244200.62
8532	942349.80	244241.97
8533	942318.46	244268.28
8534	942293.39	244303.36
8535	942272.08	244318.40
8536	942259.54	244325.91
8537	942233.20	244325.91
8538	942171.78	244323.40
8539	942127.91	244317.14
8540	942075.24	244303.36
8541	941959.87	244269.54
8542	941912.23	244248.23
8543	941834.51	244208.12
8544	941780.60	244170.57
8545	941737.97	244141.74
8546	941640.17	244074.08
8547	941558.68	243997.66
8548	941498.49	243931.25
8549	941465.89	243857.32
8550	941444.60	243822.25
8551	941435.82	243747.10
8552	941435.82	243698.24
8553	941443.33	243635.59
8554	941462.14	243539.11
8555	941472.18	243502.79
8556	941483.46	243435.13
8557	941483.46	243407.57
8558	941475.93	243372.49
8559	941464.66	243302.33
8560	941427.04	243219.65
8561	941370.61	243133.19
8562	941334.26	243076.81
8563	941265.29	242990.38
8564	941208.87	242897.69
8565	941151.22	242799.95
8566	941128.64	242772.37
8567	941098.56	242712.26
8568	941065.96	242648.35

Обозначение характерных точек границ	Координаты, м (система координат МСК-169 (зона 6))	
	X	Y
8569	941048.40	242619.54
8570	941043.39	242592.60
8571	941054.39	242500.59
8572	941034.40	242456.59
8573	940998.40	242404.59
8574	940982.39	242344.61
8575	940987.40	242250.59
8576	940976.40	242188.58
8577	940959.39	242156.59
8578	940957.40	242118.59
8579	940963.39	242076.59
8580	940999.40	241980.59
8581	941016.41	241948.60
8582	941031.39	241900.59
8583	941002.39	241860.60
8584	940936.40	241810.59
8585	940913.39	241668.60
8586	940890.39	241600.59
8587	940814.40	241536.60
8588	940754.40	241510.59
8589	940699.40	241504.59
8590	940594.40	241530.59
8591	940379.40	241552.60
8592	940278.39	241564.58
8593	940191.40	241570.60
8594	940064.40	241576.59
8595	939865.40	241620.59
8596	939766.39	241658.59
8597	939570.39	241708.59
8598	939106.39	241836.59
8599	938987.40	241878.60
8600	938929.40	241902.60
8601	938813.40	241992.60
8602	938761.39	242022.59
8603	938698.16	242073.82
8604	938682.40	242086.60
8605	938609.40	242120.60
8606	938504.40	242160.60
8607	938420.40	242176.60

Обозначение характерных точек границ	Координаты, м (система координат МСК-169 (зона 6))	
	X	Y
8608	938368.40	242192.60
8609	938180.40	242284.60
8610	938092.40	242310.59
8611	938056.40	242318.60
8612	937986.40	242316.60
8613	937886.40	242292.60
8614	937709.40	242188.60
8615	937635.40	242162.60
8616	937505.40	242160.61
8617	937103.41	242258.60
8618	937003.40	242304.60
8619	936918.40	242348.60
8620	936702.41	242378.60
8621	936602.41	242404.59
8622	936537.40	242410.60
8623	936485.40	242424.60
8624	936395.40	242496.60
8625	936339.40	242568.60
8626	936323.41	242608.60
8627	936262.41	242733.60
8628	936224.02	242825.66
8629	936207.74	242908.44
8630	936198.96	242981.20
8631	936198.95	243079.04
8632	936207.74	243131.74
8633	936220.26	243240.86
8634	936220.26	243303.58
8635	936220.26	243341.22
8636	936210.24	243402.69
8637	936200.22	243442.82
8638	936173.90	243511.82
8639	936131.28	243583.32
8640	936099.94	243633.49
8641	936056.08	243683.68
8642	936027.24	243713.78
8643	935972.10	243751.41
8644	935893.14	243794.06
8645	935805.40	243826.68
8646	935737.72	243839.22

Обозначение характерных точек границ	Координаты, м (система координат МСК-169 (зона 6))	
	X	Y
8647	935677.56	243858.04
8648	935647.48	243860.54
8649	935545.96	243861.80
8650	935458.22	243842.98
8651	935347.92	243840.48
8652	935238.88	243841.72
8653	935127.35	243832.95
8654	935072.18	243825.42
8655	934996.98	243826.68
8656	934959.38	243825.42
8657	934933.06	243831.70
8658	934921.77	243837.96
8659	934906.74	243850.52
8660	934855.34	243958.38
8661	934792.67	244091.36
8662	934773.88	244134.00
8663	934748.81	244167.89
8664	934646.05	244307.12
8665	934623.48	244344.74
8666	934610.94	244363.56
8667	934604.68	244391.16
8668	934597.16	244486.50
8669	934589.65	244544.20
8670	934572.08	244593.12
8671	934547.02	244635.79
8672	934501.90	244672.13
8673	934469.32	244709.78
8674	934445.49	244746.15
8675	934437.99	244770.00
8676	934437.98	244820.16
8677	934465.56	244960.66
8678	934485.60	245062.28
8679	934499.40	245130.00
8680	934508.16	245187.72
8681	934508.16	245216.56
8682	934493.12	245251.67
8683	934478.08	245266.73
8684	934439.23	245288.05
8685	934379.05	245306.88

Обозначение характерных точек границ	Координаты, м (система координат МСК-169 (зона 6))	
	X	Y
8686	934310.15	245318.16
8687	934189.81	245341.99
8688	934127.14	245352.04
8689	934074.49	245360.83
8690	933974.24	245384.65
8691	933916.58	245402.21
8692	933866.43	245417.25
8693	933831.33	245451.13
8694	933778.70	245496.30
8695	933738.60	245517.61
8696	933703.50	245532.67
8697	933663.40	245533.91
8698	933595.72	245510.08
8699	933543.07	245482.50
8700	933486.67	245456.15
8701	933408.95	245426.03
8702	933350.07	245409.74
8703	933291.14	245397.19
8704	933248.54	245395.94
8705	933189.62	245392.18
8706	933128.20	245398.46
8707	933061.78	245404.72
8708	933036.72	245399.70
8709	932997.86	245383.39
8710	932913.88	245309.38
8711	932842.45	245234.12
8712	932728.37	245122.48
8713	932654.44	245057.27
8714	932609.32	245012.10
8715	932570.47	244956.90
8716	932549.16	244936.82
8717	932516.56	244953.14
8718	932443.86	245024.63
8719	932405.02	245052.24
8720	932347.36	245081.08
8721	932308.50	245096.14
8722	932240.82	245102.42
8723	932126.76	245093.65
8724	932090.42	245091.12

Обозначение характерных точек границ	Координаты, м (система координат МСК-169 (зона 6))	
	X	Y
8725	932013.96	245072.30
8726	931951.30	245063.52
8727	931842.26	245032.16
8728	931807.16	245017.12
8729	931758.28	245002.06
8730	931705.65	244980.75
8731	931636.70	244949.38
8732	931600.36	244928.04
8733	931557.74	244871.60
8734	931512.62	244807.62
8735	931488.80	244783.80
8736	931432.40	244748.66
8737	931402.33	244733.62
8738	931364.72	244717.30
8739	931317.10	244675.92
8740	931298.31	244658.36
8741	931271.98	244621.98
8742	931251.92	244599.40
8743	931223.08	244591.86
8744	931177.96	244594.38
8745	931130.35	244593.13
8746	931045.12	244573.06
8747	931022.54	244569.28
8748	930951.10	244522.88
8749	930929.80	244515.34
8750	930890.95	244492.75
8751	930854.60	244494.02
8752	930838.30	244502.80
8753	930811.98	244502.80
8754	930753.08	244529.14
8755	930702.94	244554.23
8756	930666.60	244580.58
8757	930595.16	244615.70
8758	930519.94	244673.40
8759	930501.14	244697.24
8760	930444.74	244738.64
8761	930410.90	244771.24
8762	930372.06	244828.96
8763	930316.90	244934.32

Обозначение характерных точек границ	Координаты, м (система координат МСК-169 (зона 6))	
	X	Y
8764	930275.54	245000.80
8765	930246.72	245038.44
8766	930189.06	245064.78
8767	930130.17	245087.36
8768	930078.76	245101.16
8769	930022.36	245107.42
8770	929981.00	245122.48
8771	929952.18	245121.22
8772	929928.36	245093.64
8773	929892.02	244994.54
8774	929851.90	244899.21
8775	929801.76	244798.84
8776	929757.90	244713.54
8777	929742.86	244680.92
8778	929702.76	244624.49
8779	929686.46	244581.84
8780	929677.68	244540.44
8781	929652.62	244483.98
8782	929635.08	244425.04
8783	929568.64	244309.62
8784	929545.98	244288.54
8785	929498.32	244234.91
8786	929450.76	244172.22
8787	929434.50	244138.38
8788	929414.48	244092.00
8789	929406.98	244055.66
8790	929334.38	243934.08
8791	929316.86	243901.47
8792	929286.84	243860.12
8793	929268.06	243825.02
8794	929215.50	243758.58
8795	929190.48	243726.00
8796	929152.93	243720.99
8797	929135.42	243727.26
8798	929067.84	243753.58
8799	929010.29	243762.34
8800	928980.25	243761.10
8801	928962.72	243751.07
8802	928923.92	243749.83

Обозначение характерных точек границ	Координаты, м (система координат МСК-169 (зона 6))	
	X	Y
8803	928908.90	243751.06
8804	928837.58	243741.04
8805	928741.22	243741.04
8806	928707.45	243746.06
8807	928569.79	243794.93
8808	928524.72	243821.26
8809	928459.66	243842.56
8810	928399.58	243860.12
8811	928358.28	243860.12
8812	928299.48	243878.92
8813	928228.14	243921.54
8814	928189.34	243939.08
8815	928150.56	243947.86
8816	928131.77	243946.60
8817	928037.91	243903.98
8818	927981.62	243841.32
8819	927920.30	243744.80
8820	927876.50	243668.34
8821	927841.46	243608.18
8822	927823.94	243574.34
8823	927800.17	243539.24
8824	927773.88	243517.93
8825	927758.86	243500.38
8826	927741.34	243428.93
8827	927736.34	243349.96
8828	927715.06	243301.08
8829	927646.24	243294.82
8830	927596.18	243297.32
8831	927557.38	243307.36
8832	927449.75	243329.92
8833	927407.22	243332.42
8834	927322.12	243336.18
8835	927299.60	243331.16
8836	927264.56	243313.62
8837	927174.46	243314.88
8838	927133.16	243328.66
8839	927068.08	243348.72
8840	927041.80	243365.00
8841	927004.26	243397.60

Обозначение характерных точек границ	Координаты, м (система координат МСК-169 (зона 6))	
	X	Y
8842	926977.98	243442.72
8843	926951.70	243490.36
8844	926927.92	243585.62
8845	926897.90	243715.98
8846	926897.90	243764.86
8847	926870.36	243972.93
8848	926855.34	244059.42
8849	926799.04	244238.66
8850	926774.00	244308.84
8851	926752.74	244361.50
8852	926700.18	244343.94
8853	926630.10	244308.84
8854	926563.75	244264.98
8855	926550.00	244180.99
8856	926544.99	244115.81
8857	926529.97	244058.15
8858	926482.42	244036.86
8859	926376.06	244010.52
8860	926333.52	244004.27
8861	926285.96	243986.72
8862	926193.36	243972.92
8863	926127.02	243956.64
8864	926060.70	243934.08
8865	925983.12	243890.20
8866	925900.53	243841.32
8867	925860.48	243815.00
8868	925806.66	243792.44
8869	925775.38	243768.62
8870	925754.11	243713.47
8871	925747.86	243682.12
8872	925732.85	243609.42
8873	925715.32	243516.68
8874	925692.78	243425.18
8875	925692.78	243403.86
8876	925659.01	243306.09
8877	925620.20	243232.14
8878	925596.44	243195.81
8879	925573.90	243169.48
8880	925542.62	243126.86

Обозначение характерных точек границ	Координаты, м (система координат МСК-169 (зона 6))	
	X	Y
8881	925515.08	243080.03
8882	925478.80	243059.54
8883	925460.02	243033.24
8884	925447.52	242990.68
8885	925437.50	242939.36
8886	925437.50	242868.00
8887	925430.00	242825.44
8888	925428.75	242717.80
8889	925428.74	242663.96
8890	925428.74	242607.65
8891	925467.54	242526.26
8892	925495.06	242468.68
8893	925527.60	242421.12
8894	925540.12	242371.04
8895	925518.84	242308.46
8896	925500.08	242264.64
8897	925456.28	242193.30
8898	925404.96	242113.18
8899	925377.45	242076.88
8900	925336.14	242004.28
8901	925311.10	241925.40
8902	925284.84	241900.38
8903	925257.31	241890.36
8904	925192.22	241885.35
8905	925133.40	241886.61
8906	925049.56	241892.86
8907	924999.50	241890.36
8908	924943.21	241887.86
8909	924864.37	241899.11
8910	924749.22	241900.38
8911	924656.62	241904.12
8912	924626.58	241907.88
8913	924523.98	241892.87
8914	924457.64	241879.10
8915	924397.59	241856.56
8916	924356.28	241835.28
8917	924297.47	241805.24
8918	924241.15	241761.42
8919	924197.36	241711.37

Обозначение характерных точек границ	Координаты, м (система координат МСК-169 (зона 6))	
	X	Y
8920	924164.82	241661.28
8921	924132.28	241603.70
8922	924108.50	241559.88
8923	924094.75	241508.56
8924	924094.74	241442.23
8925	924094.74	241404.66
8926	924078.48	241372.12
8927	924029.66	241310.78
8928	923995.88	241251.94
8929	923972.11	241209.38
8930	923932.05	241118.00
8931	923897.02	241021.62
8932	923875.74	240967.78
8933	923864.48	240933.98
8934	923841.96	240875.15
8935	923823.18	240845.10
8936	923820.69	240817.57
8937	923759.36	240776.26
8938	923719.33	240757.48
8939	923670.52	240732.43
8940	923572.90	240714.93
8941	923555.38	240716.19
8942	923539.11	240713.68
8943	923517.84	240709.92
8944	923441.51	240711.16
8945	923396.46	240718.68
8946	923333.88	240731.20
8947	923237.52	240772.50
8948	923204.98	240783.78
8949	923133.66	240805.06
8950	923093.62	240816.32
8951	923057.32	240816.32
8952	923002.26	240810.06
8953	922965.98	240785.02
8954	922909.66	240743.73
8955	922907.16	240701.16
8956	922917.16	240594.74
8957	922925.92	240482.08
8958	922912.17	240370.68

Обозначение характерных точек границ	Координаты, м (система координат МСК-169 (зона 6))	
	X	Y
8959	922903.41	240311.84
8960	922878.38	240175.41
8961	922877.12	240076.50
8962	922874.62	240016.42
8963	922840.82	239988.88
8964	922775.77	239956.34
8965	922724.44	239908.76
8966	922679.40	239832.40
8967	922626.84	239729.76
8968	922604.32	239668.42
8969	922573.02	239600.81
8970	922499.20	239506.94
8971	922435.38	239421.83
8972	922357.78	239312.92
8973	922295.23	239232.80
8974	922221.38	239155.18
8975	922132.54	239046.29
8976	922072.46	238983.70
8977	922002.38	238899.82
8978	921929.81	238810.94
8979	921869.74	238739.60
8980	921818.42	238651.95
8981	921794.67	238618.16
8982	921745.85	238521.78
8983	921697.04	238419.14
8984	921646.98	238312.72
8985	921611.94	238210.08
8986	921584.42	238124.96
8987	921543.12	238042.34
8988	921531.86	238044.83
8989	921518.11	238057.36
8990	921488.06	238127.46
8991	921473.04	238166.26
8992	921430.50	238222.59
8993	921400.46	238260.16
8994	921364.16	238292.70
8995	921332.88	238311.48
8996	921290.34	238342.78
8997	921249.04	238362.81

Обозначение характерных точек границ	Координаты, м (система координат МСК-169 (зона 6))	
	X	Y
8998	921197.72	238377.82
8999	921130.16	238407.86
9000	921095.11	238425.38
9001	921038.80	238431.64
9002	920981.24	238437.90
9003	920887.39	238447.92
9004	920802.28	238450.42
9005	920688.40	238464.20
9006	920555.76	238485.49
9007	920479.42	238496.74
9008	920430.63	238505.50
9009	920396.82	238514.25
9010	920364.30	238506.76
9011	920316.74	238486.72
9012	920271.68	238457.94
9013	920235.40	238422.88
9014	920200.36	238381.58
9015	920171.58	238312.72
9016	920152.80	238265.16
9017	920137.78	238175.04
9018	920130.28	238143.74
9019	920121.53	238088.66
9020	920114.00	238009.80
9021	920114.00	237894.62
9022	920114.00	237842.07
9023	920105.24	237824.52
9024	920093.99	237815.76
9025	920058.80	237778.23
9026	920000.68	237705.70
9027	919969.38	237666.92
9028	919919.28	237579.36
9029	919871.70	237509.32
9030	919850.42	237463.04
9031	919806.58	237420.52
9032	919757.76	237387.99
9033	919650.06	237306.70
9034	919572.42	237250.42
9035	919516.08	237211.64
9036	919467.24	237171.62

Обозначение характерных точек границ	Координаты, м (система координат МСК-169 (зона 6))	
	X	Y
9037	919382.10	237124.10
9038	919338.26	237107.84
9039	919280.66	237125.33
9040	919213.05	237175.38
9041	919135.42	237211.64
9042	918981.40	237212.90
9043	918902.50	237222.90
9044	918882.48	237234.16
9045	918882.49	237252.92
9046	918892.48	237306.70
9047	918920.04	237414.26
9048	918928.80	237449.30
9049	918928.81	237514.32
9050	918910.02	237578.12
9051	918910.02	237638.16
9052	918918.79	237741.95
9053	918918.78	237797.01
9054	918918.79	237822.02
9055	918869.96	237875.80
9056	918778.53	237962.10
9057	918690.88	238032.14
9058	918600.72	238088.42
9059	918505.55	238148.46
9060	918424.17	238185.98
9061	918391.62	238193.48
9062	918364.06	238190.98
9063	918334.02	238183.48
9064	918303.96	238158.45
9065	918233.84	238070.92
9066	918177.48	237993.37
9067	918133.66	237938.34
9068	918073.57	237874.54
9069	918036.00	237850.78
9070	917997.18	237828.26
9071	917957.10	237820.76
9072	917928.29	237820.76
9073	917768.02	237828.26
9074	917746.74	237827.02
9075	917722.95	237822.02

Обозначение характерных точек границ	Координаты, м (система координат МСК-169 (зона 6))	
	X	Y
9076	917598.97	237761.98
9077	917576.44	237769.48
9078	917558.91	237795.74
9079	917543.88	237819.52
9080	917521.34	237834.52
9081	917483.78	237850.78
9082	917396.12	237859.55
9083	917364.82	237858.28
9084	917320.97	237844.52
9085	917285.92	237817.02
9086	917260.88	237794.50
9087	917212.04	237714.44
9088	917144.42	237598.12
9089	917128.16	237575.62
9090	917098.10	237553.10
9091	917049.26	237553.10
9092	916989.16	237551.86
9093	916887.73	237576.86
9094	916826.38	237593.11
9095	916792.56	237581.89
9096	916739.98	237553.10
9097	916703.66	237520.58
9098	916647.30	237464.30
9099	916632.28	237444.28
9100	916593.46	237409.26
9101	916555.90	237378.00
9102	916465.74	237330.46
9103	916404.38	237311.70
9104	916351.80	237304.20
9105	916262.88	237305.46
9106	916192.76	237310.48
9107	916123.90	237304.20
9108	916072.56	237297.94
9109	916028.72	237280.44
9110	915977.38	237261.68
9111	915870.96	237211.64
9112	915824.62	237167.87
9113	915797.09	237137.86
9114	915649.32	236985.26

Обозначение характерных точек границ	Координаты, м (система координат МСК-169 (зона 6))	
	X	Y
9115	915590.46	236920.22
9116	915549.14	236862.69
9117	915461.48	236783.90
9118	915375.08	236725.10
9119	915331.27	236672.59
9120	915269.90	236586.28
9121	915251.11	236562.51
9122	915217.30	236504.98
9123	915154.70	236427.42
9124	915129.66	236399.90
9125	915084.58	236354.89
9126	915062.04	236306.10
9127	915044.50	236242.32
9128	915043.26	236197.27
9129	915055.78	236141.00
9130	915074.56	236087.22
9131	915101.76	235982.52
9132	915094.61	235964.12
9133	915059.56	235949.12
9134	915019.50	235920.35
9135	914940.64	235836.50
9136	914875.54	235757.66
9137	914810.45	235673.84
9138	914796.68	235631.28
9139	914771.65	235598.76
9140	914752.86	235507.42
9141	914754.12	235457.36
9142	914754.12	235418.58
9143	914740.34	235387.29
9144	914674.00	235308.46
9145	914633.94	235254.66
9146	914590.12	235215.86
9147	914513.76	235173.31
9148	914479.98	235148.30
9149	914431.16	235102.00
9150	914383.58	235038.18
9151	914354.80	235008.16
9152	914321.00	234955.60
9153	914283.44	234896.79

Обозначение характерных точек границ	Координаты, м (система координат МСК-169 (зона 6))	
	X	Y
9154	914247.14	234845.48
9155	914217.10	234806.70
9156	914195.82	234772.92
9157	914131.97	234689.08
9158	914096.92	234624.02
9159	914035.57	234533.92
9160	914014.30	234497.64
9161	914009.30	234432.57
9162	914011.80	234397.55
9163	914026.81	234356.24
9164	914075.65	234303.68
9165	914130.72	234261.14
9166	914152.00	234241.12
9167	914217.10	234209.84
9168	914318.48	234158.54
9169	914351.04	234142.28
9170	914381.08	234107.24
9171	914399.86	234075.96
9172	914412.38	234037.15
9173	914407.36	233997.12
9174	914417.39	233975.86
9175	914421.14	233803.19
9176	914421.13	233698.08
9177	914414.88	233505.39
9178	914411.12	233434.06
9179	914426.14	233330.20
9180	914428.64	233305.18
9181	914436.16	233267.65
9182	914429.90	233161.28
9183	914421.14	233117.48
9184	914428.64	233086.20
9185	914491.24	233022.38
9186	914523.78	232974.84
9187	914543.83	232931.04
9188	914556.34	232903.52
9189	914556.34	232823.44
9190	914565.10	232705.82
9191	914566.34	232606.96
9192	914555.08	232585.68

Обозначение характерных точек границ	Координаты, м (система координат МСК-169 (зона 6))	
	X	Y
9193	914502.50	232551.90
9194	914486.22	232535.64
9195	914429.91	232470.58
9196	914374.82	232396.75
9197	914342.28	232355.46
9198	914277.18	232336.68
9199	914190.80	232345.44
9200	914131.97	232352.96
9201	914079.40	232345.44
9202	914006.78	232317.92
9203	913975.50	232317.92
9204	913937.94	232319.16
9205	913870.34	232337.94
9206	913798.99	232362.95
9207	913763.94	232364.22
9208	913713.86	232340.44
9209	913683.82	232310.40
9210	913661.30	232256.60
9211	913652.54	232154.00
9212	913652.54	232060.16
9213	913652.54	231987.58
9214	913663.80	231884.99
9215	913670.06	231814.90
9216	913672.56	231773.62
9217	913713.86	231671.00
9218	913728.90	231505.84
9219	913742.66	231398.24
9220	913767.70	231351.94
9221	913792.74	231310.64
9222	913807.76	231289.36
9223	913821.52	231274.36
9224	913927.92	231234.32
9225	913965.48	231224.30
9226	914131.96	231152.98
9227	914213.33	231132.96
9228	914255.90	231116.70
9229	914273.42	231102.94
9230	914298.46	231066.64
9231	914314.74	231030.36

Обозначение характерных точек границ	Координаты, м (система координат МСК-169 (зона 6))	
	X	Y
9232	914351.04	230881.46
9233	914389.84	230748.82
9234	914408.62	230604.93
9235	914434.90	230569.88
9236	914521.28	230517.34
9237	914583.86	230487.30
9238	914666.48	230434.76
9239	914737.84	230378.44
9240	914807.94	230357.18
9241	914848.00	230308.38
9242	914880.54	230238.30
9243	914893.06	230212.02
9244	914904.34	230125.68
9245	914923.10	230025.57
9246	914943.15	230003.06
9247	915017.00	229964.28
9248	915132.16	229884.20
9249	915188.48	229830.38
9250	915198.50	229810.36
9251	915198.50	229789.10
9252	915174.72	229685.24
9253	915165.96	229638.93
9254	915150.95	229570.13
9255	915150.94	229456.26
9256	915144.68	229418.72
9257	915130.90	229342.37
9258	915114.63	229304.86
9259	915064.55	229196.00
9260	915010.75	229095.88
9261	914978.18	229052.10
9262	914978.19	229012.06
9263	915011.98	229005.80
9264	915067.06	229015.80
9265	915097.10	229020.82
9266	915129.66	229019.56
9267	915170.96	229019.57
9268	915246.08	229005.79
9269	915284.88	228988.28
9270	915324.94	228960.76

Обозначение характерных точек границ	Координаты, м (система координат МСК-169 (зона 6))	
	X	Y
9271	915386.28	228874.42
9272	915418.82	228806.84
9273	915456.38	228708.00
9274	915475.16	228617.90
9275	915481.42	228597.88
9276	915483.13	228558.84
9277	915481.08	228522.14
9278	915472.32	228413.08
9279	915466.08	228315.31
9280	915466.08	228242.62
9281	915469.82	228216.30
9282	915469.82	228189.98
9283	915459.82	228152.38
9284	915454.82	228132.32
9285	915447.32	228106.00
9286	915424.80	228067.14
9287	915397.30	228030.80
9288	915363.52	227995.70
9289	915314.76	227959.34
9290	915279.74	227929.26
9291	915249.72	227904.20
9292	915229.70	227882.88
9293	915198.44	227849.03
9294	915182.18	227826.48
9295	915172.18	227760.04
9296	915172.18	227678.58
9297	915172.18	227654.76
9298	915184.68	227593.34
9299	915197.20	227541.94
9300	915197.20	227476.78
9301	915204.70	227421.62
9302	915200.95	227363.96
9303	915200.94	227332.62
9304	915197.20	227312.58
9305	915183.45	227226.08
9306	915155.92	227148.38
9307	915128.40	227061.88
9308	915104.64	227011.74
9309	915084.64	226981.66

Обозначение характерных точек границ	Координаты, м (система координат МСК-169 (зона 6))	
	X	Y
9310	915054.62	226939.04
9311	915030.86	226896.41
9312	915009.60	226853.83
9313	914988.34	226797.40
9314	914980.84	226738.50
9315	914974.59	226687.10
9316	914967.08	226586.84
9317	914967.08	226540.46
9318	915013.34	226497.84
9319	915045.86	226466.50
9320	915095.90	226421.38
9321	915128.40	226388.79
9322	915200.94	226309.82
9323	915227.20	226268.46
9324	915239.72	226229.61
9325	915239.72	226185.74
9326	915210.94	226136.84
9327	915175.94	226087.96
9328	915128.40	226019.03
9329	915103.40	225955.10
9330	915089.65	225893.68
9331	915089.64	225846.04
9332	915092.15	225809.70
9333	915109.64	225768.35
9334	915125.90	225743.26
9335	915147.16	225714.44
9336	915190.94	225661.80
9337	915232.19	225625.44
9338	915250.96	225584.08
9339	915250.96	225554.00
9340	915238.46	225525.16
9341	915195.94	225470.02
9342	915164.68	225429.90
9343	915142.16	225382.29
9344	915108.40	225310.84
9345	915079.64	225266.96
9346	915034.63	225229.37
9347	914988.34	225214.32
9348	914933.30	225203.04

Обозначение характерных точек границ	Координаты, м (система координат МСК-169 (зона 6))	
	X	Y
9349	914892.04	225203.06
9350	914835.76	225221.84
9351	914778.24	225249.43
9352	914734.46	225285.76
9353	914715.70	225312.08
9354	914690.68	225340.92
9355	914660.89	225386.17
9356	914652.26	225462.85
9357	914589.62	225611.50
9358	914529.87	225821.28
9359	914484.88	226052.53
9360	914447.92	226180.84
9361	914407.96	226280.64
9362	914333.46	226305.17
9363	914274.56	226292.42
9364	914223.64	226192.49
9365	914144.43	226026.54
9366	914069.82	225945.03
9367	913984.97	225924.80
9368	913844.18	225920.41
9369	913660.88	225984.46
9370	913587.01	226054.71
9371	913473.82	226182.05
9372	913352.38	226274.74
9373	913203.25	226336.55
9374	913045.05	226402.58
9375	913003.61	226460.09
9376	912953.73	226553.55
9377	912922.41	226707.10
9378	912909.97	226976.35
9379	912899.68	227125.59
9380	912852.26	227273.14
9381	912773.64	227341.70
9382	912669.51	227438.73
9383	912496.45	227498.42
9384	912235.94	227506.47
9385	911953.36	227494.08
9386	911688.49	227505.25
9387	911519.46	227524.77

Обозначение характерных точек границ	Координаты, м (система координат МСК-169 (зона 6))	
	X	Y
9388	911295.72	227583.15
9389	911057.82	227601.20
9390	910865.29	227610.54
9391	910759.63	227624.95
9392	910629.04	227639.76
9393	910499.99	227596.32
9394	910404.85	227561.24
9395	910295.55	227557.46
9396	910249.82	227512.34
9397	910186.69	227447.19
9398	910098.96	227394.03
9399	909962.57	227317.48
9400	909782.92	227275.90
9401	909704.53	227212.97
9402	909556.09	227205.96
9403	909435.48	227217.34
9404	909278.48	227267.21
9405	909212.71	227320.50
9406	909159.23	227433.64
9407	909159.10	227579.48
9408	909148.63	227763.21
9409	909090.24	227946.59
9410	909044.56	228057.76
9411	909023.53	228184.97
9412	908972.92	228331.64
9413	908888.90	228403.73
9414	908787.33	228427.10
9415	908663.80	228424.63
9416	908530.27	228381.82
9417	908401.59	228260.72
9418	908291.98	228138.17
9419	908192.60	228018.15
9420	908044.18	227906.62
9421	907954.48	227817.14
9422	907909.68	227655.04
9423	907859.54	227500.15
9424	907794.20	227436.65
9425	907701.24	227411.08
9426	907611.46	227447.86

Обозначение характерных точек границ	Координаты, м (система координат МСК-169 (зона 6))	
	X	Y
9427	907421.29	227595.44
9428	907348.43	227644.75
9429	907192.32	227661.03
9430	906932.10	227673.12
9431	906705.75	227699.86
9432	906464.30	227738.94
9433	906347.35	227802.20
9434	906210.41	227890.88
9435	906127.91	227985.57
9436	906095.21	228113.50
9437	906097.38	228171.44
9438	906147.68	228332.01
9439	906156.31	228441.67
9440	906144.74	228582.81
9441	906085.60	228756.28
9442	905984.92	228878.80
9443	905891.31	228953.94
9444	905749.42	228984.75
9445	905576.37	228945.10
9446	905505.57	228886.85
9447	905417.02	228802.47
9448	905338.02	228642.56
9449	905281.01	228507.20
9450	905249.70	228436.99
9451	905225.40	228416.13
9452	905189.89	228400.12
9453	905150.41	228386.59
9454	905109.40	228380.61
9455	905077.92	228379.09
9456	905034.39	228377.08
9457	905009.41	228378.60
9458	904976.41	228386.10
9459	904954.39	228395.61
9460	904933.89	228404.08
9461	904896.40	228426.10
9462	904865.40	228453.08
9463	904834.92	228498.08
9464	904806.90	228556.08
9465	904789.41	228601.57

Обозначение характерных точек границ	Координаты, м (система координат МСК-169 (зона 6))	
	X	Y
9466	904775.90	228635.12
9467	904762.39	228687.09
9468	904756.91	228742.08
9469	904752.91	228819.62
9470	904753.91	228915.12
9471	904756.91	228978.10
9472	904763.39	229052.10
9473	904768.91	229127.61
9474	904778.90	229201.09
9475	904790.40	229282.60
9476	904794.40	229343.08
9477	904794.42	229396.59
9478	904789.40	229431.08
9479	904778.40	229462.09
9480	904766.90	229492.63
9481	904750.40	229517.60
9482	904734.40	229543.11
9483	904711.91	229567.09
9484	904664.39	229624.61
9485	904598.42	229699.10
9486	904530.40	229774.10
9487	904458.41	229851.11
9488	904395.40	229922.59
9489	904350.90	229984.60
9490	904308.91	230050.60
9491	904290.40	230082.12
9492	904288.41	230086.14
9493	904251.39	230149.10
9494	904186.92	230263.10
9495	904110.89	230399.10
9496	904084.41	230448.59
9497	904078.39	230461.59
9498	904056.91	230506.11
9499	904046.91	230541.09
9500	904043.89	230551.59
9501	904042.42	230588.08
9502	904042.90	230632.09
9503	904043.91	230674.09
9504	904039.90	230706.09

Обозначение характерных точек границ	Координаты, м (система координат МСК-169 (зона 6))	
	X	Y
9505	904027.90	230728.60
9506	904000.41	230758.11
9507	903970.39	230783.59
9508	903935.91	230803.61
9509	903897.90	230818.08
9510	903871.41	230826.57
9511	903829.89	230837.09
9512	903788.40	230841.59
9513	903755.91	230844.11
9514	903714.40	230846.60
9515	903676.90	230849.61
9516	903634.90	230852.10
9517	903596.89	230851.60
9518	903565.89	230852.62
9519	903506.40	230844.59
9520	903493.40	230841.09
9521	903464.89	230834.08
9522	903411.40	230821.60
9523	903354.90	230801.11
9524	903348.41	230799.11
9525	903325.90	230791.08
9526	903266.39	230764.62
9527	903204.41	230731.61
9528	903164.89	230708.11
9529	903123.41	230676.61
9530	903099.90	230656.13
9531	903082.90	230642.12
9532	903059.40	230631.10
9533	903026.39	230620.56
9534	902992.89	230608.59
9535	902965.91	230596.59
9536	902941.91	230584.61
9537	902915.42	230566.61
9538	902908.88	230564.59
9539	902892.40	230559.08
9540	902864.40	230556.59
9541	902840.90	230557.09
9542	902820.41	230557.60
9543	902798.91	230559.09

Обозначение характерных точек границ	Координаты, м (система координат МСК-169 (зона 6))	
	X	Y
9544	902774.90	230550.59
9545	902746.91	230547.11
9546	902723.90	230546.09
9547	902697.41	230541.09
9548	902673.89	230534.10
9549	902655.40	230526.60
9550	902641.89	230521.59
9551	902618.90	230514.09
9552	902600.40	230510.12
9553	902574.89	230510.60
9554	902559.91	230511.09
9555	902511.40	230513.61
9556	902463.91	230517.61
9557	902428.39	230515.08
9558	902407.41	230508.11
9559	902382.89	230495.11
9560	902324.94	230454.53
9561	902263.60	230422.18
9562	902187.91	230372.69
9563	902134.00	230298.66
9564	902067.16	230171.39
9565	901969.36	230003.17
9566	901898.74	229952.84
9567	901817.60	229931.81
9568	901702.33	229922.48
9569	901509.67	229941.36
9570	901415.72	229937.96
9571	901333.54	229918.17
9572	901077.91	229852.54
9573	900932.22	229838.18
9574	900801.95	229854.50
9575	900605.55	229897.75
9576	900415.27	229951.85
9577	900287.28	229956.47
9578	900117.22	229896.86
9579	900029.52	229847.33
9580	900009.00	229805.06
9581	899974.63	229693.85
9582	900005.25	229452.77

Обозначение характерных точек границ	Координаты, м (система координат МСК-169 (зона 6))	
	X	Y
9583	900006.06	229291.67
9584	899934.13	229224.87
9585	899824.51	229116.97
9586	899684.91	228945.60
9587	899601.50	228844.61
9588	899511.12	228773.53
9589	899043.32	228667.44
9590	898982.89	228610.60
9591	898881.00	228501.63
9592	898811.35	228455.81
9593	898694.58	228454.35
9594	898516.74	228475.71
9595	898410.67	228458.03
9596	898185.55	228355.19
9597	897979.12	228276.74
9598	897792.47	228216.82
9599	897606.15	228194.73
9600	897528.24	228199.36
9601	897435.97	228165.41
9602	897350.13	228099.07
9603	897286.68	228016.84
9604	897268.40	227935.66
9605	897296.75	227841.80
9606	897351.60	227749.65
9607	897443.88	227642.49
9608	897455.71	227594.70
9609	897419.23	227557.41
9610	897329.41	227561.73
9611	897053.90	227646.81
9612	896943.64	227649.53
9613	896886.55	227586.95
9614	896834.63	227458.75
9615	896775.00	227389.34
9616	896712.01	227356.85
9617	896619.03	227372.72
9618	896538.28	227448.05
9619	896471.76	227537.05
9620	896315.58	227643.80
9621	896077.46	227795.57

Обозначение характерных точек границ	Координаты, м (система координат МСК-169 (зона 6))	
	X	Y
9622	895880.98	227905.79
9623	895745.12	227975.91
9624	895639.85	227979.82
9625	895499.61	227931.38
9626	895339.26	227837.37
9627	895205.71	227736.61
9628	895129.13	227633.75
9629	895109.18	227506.81
9630	895155.87	227390.64
9631	895245.73	227243.48
9632	895245.60	227165.99
9633	895227.30	227104.82
9634	895169.47	227046.72
9635	895102.41	227005.82
9636	894982.77	226997.18
9637	894839.47	227071.20
9638	894531.98	227252.01
9639	894366.11	227354.96
9640	894169.77	227508.84
9641	894131.69	227545.35
9642	894075.15	227632.58
9643	894012.51	227688.82
9644	893958.72	227706.75
9645	893849.60	227787.02
9646	893704.27	227865.43
9647	893551.25	227915.13
9648	893386.46	227969.29
9649	893191.98	228000.46
9650	893085.67	227991.74
9651	892994.21	227935.87
9652	892963.02	227867.79
9653	892935.27	227826.19
9654	892931.69	227768.64
9655	892941.07	227740.94
9656	892939.46	227714.74
9657	892963.44	227645.02
9658	893057.67	227541.67
9659	893136.25	227445.51
9660	893167.70	227356.63

Обозначение характерных точек границ	Координаты, м (система координат МСК-169 (зона 6))	
	X	Y
9661	893171.02	227324.18
9662	893137.74	227130.42
9663	893071.97	226844.83
9664	893036.45	226739.70
9665	892957.63	226612.39
9666	892910.24	226509.46
9667	892891.81	226363.56
9668	892899.09	226284.37
9669	892996.02	226148.84
9670	893027.78	226112.65
9671	893005.07	226033.10
9672	892957.38	225994.16
9673	892883.95	225982.34
9674	892798.53	225991.45
9675	892657.81	226058.54
9676	892549.19	226145.52
9677	892435.60	226184.69
9678	892292.49	226160.25
9679	892196.78	226100.91
9680	892136.22	226051.61
9681	892095.10	226000.16
9682	892034.29	225900.88
9683	892028.03	225844.02
9684	892005.16	225750.28
9685	891984.01	225701.37
9686	891867.90	225610.49
9687	891832.51	225571.64
9688	891774.30	225568.13
9689	891697.25	225574.08
9690	891566.84	225605.25
9691	891467.91	225665.50
9692	891367.60	225749.66
9693	891246.48	225851.59
9694	891111.04	225946.26
9695	891022.25	225999.19
9696	890924.32	226064.84
9697	890841.74	226134.19
9698	890690.09	226187.28
9699	890559.58	226262.09

Обозначение характерных точек границ	Координаты, м (система координат МСК-169 (зона 6))	
	X	Y
9700	890502.32	226345.72
9701	890467.44	226469.33
9702	890469.72	226581.18
9703	890530.98	226717.76
9704	890605.06	226829.33
9705	890679.93	226940.60
9706	890703.02	227061.72
9707	890691.19	227207.29
9708	890637.09	227303.10
9709	890566.47	227378.36
9710	890437.04	227480.36
9711	890240.81	227607.21
9712	890112.02	227648.34
9713	889991.76	227642.10
9714	889860.86	227607.80
9715	889623.86	227506.93
9716	889572.71	227466.48
9717	889400.43	227193.24
9718	889392.38	227183.96
9719	889350.80	227140.69
9720	889276.13	227045.39
9721	889198.70	226966.74
9722	889072.72	226874.04
9723	888999.52	226838.81
9724	888952.91	226796.57
9725	888934.56	226763.50
9726	888882.36	226726.38
9727	888833.78	226710.37
9728	888721.40	226585.63
9729	888585.31	226414.51
9730	888579.66	226382.59
9731	888533.50	226262.34
9732	888527.17	226143.47
9733	888532.54	226082.40
9734	888598.56	225956.97
9735	888649.52	225830.18
9736	888676.83	225785.06
9737	888668.18	225690.33
9738	888628.42	225649.64

Обозначение характерных точек границ	Координаты, м (система координат МСК-169 (зона 6))	
	X	Y
9739	888554.25	225670.16
9740	888459.88	225703.35
9741	888298.38	225779.43
9742	888173.12	225841.83
9743	888065.13	225919.08
9744	887941.80	226020.91
9745	887820.50	226136.55
9746	887770.20	226202.43
9747	887719.85	226309.05
9748	887646.56	226405.54
9749	887549.41	226470.26
9750	887352.19	226576.87
9751	887214.63	226649.60
9752	887073.79	226696.83
9753	886934.18	226750.59
9754	886825.23	226812.47
9755	886771.28	226882.60
9756	886702.54	226964.12
9757	886569.51	227101.62
9758	886472.67	227234.00
9759	886356.17	227388.92
9760	886261.71	227450.49
9761	886198.99	227470.30
9762	886158.07	227481.92
9763	886019.51	227447.02
9764	885953.20	227418.51
9765	885839.00	227416.00
9766	885749.89	227458.22
9767	885679.27	227536.83
9768	885602.88	227627.93
9769	885491.07	227698.35
9770	885273.68	227738.27
9771	885127.89	227795.55
9772	885056.76	227855.60
9773	884969.62	227953.84
9774	884935.36	228050.20
9775	884902.35	228153.13
9776	884868.06	228210.82
9777	884778.35	228271.82

Обозначение характерных точек границ	Координаты, м (система координат МСК-169 (зона 6))	
	X	Y
9778	884630.50	228355.39
9779	884465.67	228466.53
9780	884382.48	228534.20
9781	884295.00	228623.35
9782	884174.49	228709.78
9783	884114.47	228750.07
9784	884116.24	228840.15
9785	884083.14	228908.11
9786	884117.03	229063.38
9787	884125.33	229143.82
9788	884089.26	229182.01
9789	883961.12	229241.23
9790	883888.70	229305.29
9791	883837.77	229396.62
9792	883832.71	229475.24
9793	883897.87	229568.66
9794	883900.15	229652.15
9795	883829.77	229795.88
9796	883573.41	229748.13
9797	883490.92	229723.03
9798	883314.48	229657.03
9799	883225.03	229664.40
9800	883184.91	229723.17
9801	883195.31	229788.88
9802	883302.03	229942.70
9803	883404.09	230120.56
9804	883433.26	230271.73
9805	883415.67	230438.58
9806	883434.37	230552.73
9807	883517.50	230690.53
9808	883535.46	230758.64
9809	883502.11	230808.93
9810	883435.67	230836.35
9811	883292.53	230750.37
9812	883134.21	230684.57
9813	882992.01	230682.63
9814	882909.73	230725.93
9815	882856.27	230824.71
9816	882842.81	230953.88

Обозначение характерных точек границ	Координаты, м (система координат МСК-169 (зона 6))	
	X	Y
9817	882843.67	231115.19
9818	882873.86	231188.46
9819	882921.43	231242.43
9820	883051.09	231338.96
9821	883105.91	231409.76
9822	883090.05	231517.90
9823	883027.07	231610.17
9824	882767.27	231767.87
9825	882585.05	231887.88
9826	882471.71	231972.77
9827	882368.68	232096.87
9828	882368.36	232136.55
9829	882379.81	232225.92
9830	882428.68	232329.51
9831	882519.15	232323.49
9832	882634.42	232309.60
9833	882772.68	232318.43
9834	882876.79	232364.00
9835	882912.73	232393.18
9836	882974.30	232443.16
9837	882987.63	232496.50
9838	882994.30	232543.17
9839	882964.30	232589.82
9840	882934.30	232599.82
9841	882857.64	232593.16
9842	882824.31	232516.50
9843	882767.63	232473.16
9844	882714.30	232439.82
9845	882657.63	232436.49
9846	882597.62	232463.16
9847	882547.64	232513.17
9848	882357.64	232629.83
9849	882217.64	232656.50
9850	882011.34	232606.47
9851	881817.97	232544.35
9852	881749.02	232534.15
9853	881658.47	232589.31
9854	881526.15	232624.24
9855	881473.76	232671.55

Обозначение характерных точек границ	Координаты, м (система координат МСК-169 (зона 6))	
	X	Y
9856	881488.37	232726.02
9857	881540.06	232749.71
9858	881613.28	232787.21
9859	881648.16	232862.61
9860	881726.66	232930.69
9861	881837.99	232959.04
9862	881936.00	232985.15
9863	881953.06	233033.99
9864	881939.24	233097.46
9865	881835.09	233181.46
9866	881828.24	233240.59
9867	881831.14	233327.13
9868	881872.63	233386.40
9869	881940.39	233453.25
9870	882077.82	233511.54
9871	882121.66	233567.25
9872	882115.02	233653.76
9873	882038.32	233715.67
9874	881935.23	233726.39
9875	881884.71	233684.31
9876	881807.45	233562.29
9877	881719.58	233508.88
9878	881621.70	233527.38
9879	881583.42	233563.73
9880	881522.82	233722.55
9881	881437.24	233867.90
9882	881341.22	233922.43
9883	881215.53	233921.14
9884	881155.97	233862.73
9885	881081.21	233743.26
9886	880991.26	233610.75
9887	880879.97	233483.97
9888	880776.10	233433.60
9889	880661.87	233444.34
9890	880586.10	233478.10
9891	880463.96	233567.92
9892	880437.03	233623.83
9893	880441.49	233705.62
9894	880495.99	233750.75

Обозначение характерных точек границ	Координаты, м (система координат МСК-169 (зона 6))	
	X	Y
9895	880638.95	233749.07
9896	880719.82	233771.65
9897	880765.75	233812.34
9898	880782.49	233942.77
9899	880820.19	234135.06
9900	880778.13	234196.31
9901	880681.72	234197.02
9902	880619.14	234137.71
9903	880568.56	234047.51
9904	880491.46	233965.22
9905	880307.67	233852.21
9906	880221.36	233841.01
9907	880148.28	233868.39
9908	880112.87	233919.64
9909	880090.97	233978.82
9910	880080.22	234093.13
9911	880097.81	234212.04
9912	880023.88	234305.69
9913	879920.90	234352.32
9914	879876.99	234371.54
9915	879781.38	234359.81
9916	879734.35	234323.85
9917	879696.35	234244.11
9918	879695.48	234203.38
9919	879706.91	234097.18
9920	879754.69	234025.41
9921	879847.13	233937.91
9922	879932.25	233849.18
9923	879945.86	233758.24
9924	879896.91	233668.07
9925	879806.84	233604.45
9926	879670.02	233549.55
9927	879570.83	233510.14
9928	879490.47	233509.43
9929	879447.74	233539.14
9930	879434.75	233604.75
9931	879464.94	233654.50
9932	879539.46	233682.85
9933	879598.93	233727.94

Обозначение характерных точек границ	Координаты, м (система координат МСК-169 (зона 6))	
	X	Y
9934	879603.72	233790.35
9935	879560.84	233844.15
9936	879480.63	233854.80
9937	879264.57	233860.64
9938	879042.95	233885.19
9939	878901.45	233907.67
9940	878828.05	233934.43
9941	878765.79	234011.37
9942	878728.34	234118.82
9943	878713.42	234220.64
9944	878718.13	234328.50
9945	878711.84	234390.93
9946	878672.29	234459.92
9947	878617.56	234507.60
9948	878568.27	234510.20
9949	878508.33	234491.62
9950	878436.79	234447.44
9951	878389.95	234424.17
9952	878308.75	234389.04
9953	878228.53	234391.19
9954	878168.15	234442.50
9955	878131.14	234443.50
9956	877969.56	234379.38
9957	877911.39	234412.59
9958	877813.58	234382.40
9959	877795.12	234342.18
9960	877708.38	234286.82
9961	877650.06	234189.62
9962	877614.25	234041.68
9963	877581.47	233927.91
9964	877521.19	233833.37
9965	877400.97	233773.63
9966	877254.45	233741.15
9967	877094.07	233751.70
9968	876990.17	233791.75
9969	876923.93	233855.53
9970	876890.87	233926.60
9971	876865.25	234189.10
9972	876839.46	234381.68

Обозначение характерных точек границ	Координаты, м (система координат МСК-169 (зона 6))	
	X	Y
9973	876781.83	234566.86
9974	876721.36	234618.16
9975	876595.07	234753.38
9976	876516.35	234809.82
9977	876431.21	234861.78
9978	876310.96	234867.38
9979	876239.29	234822.19
9980	876200.81	234787.34
9981	876173.90	234701.18
9982	876156.36	234560.04
9983	876084.89	234475.82
9984	876000.51	234443.67
9985	875920.12	234394.38
9986	875865.46	234331.21
9987	875841.59	234239.38
9988	875794.68	234109.68
9989	875741.30	234045.95
9990	875673.48	233982.44
9991	875630.16	233850.46
9992	875576.47	233767.74
9993	875469.41	233733.49
9994	875307.84	233721.27
9995	875166.18	233752.68
9996	875074.65	233789.06
9997	874967.94	233880.53
9998	874866.15	234054.36
9999	874753.11	234212.09
10000	874591.18	234428.52
10001	874140.65	234621.80
10002	873867.17	234639.56
10003	873826.72	234602.22
10004	873818.20	234572.72
10005	873845.61	234516.49
10006	873871.82	234466.01
10007	874035.10	234386.62
10008	874136.58	234253.53
10009	874158.53	234115.22
10010	874151.73	234000.86
10011	873953.07	233813.17

Обозначение характерных точек границ	Координаты, м (система координат МСК-169 (зона 6))	
	X	Y
10012	873828.79	233766.56
10013	873722.50	233682.12
10014	873498.32	233720.95
10015	873189.70	233937.85
10016	873179.02	234000.16
10017	873175.26	234093.36
10018	873228.83	234253.28
10019	873219.66	234377.65
10020	873166.97	234490.75
10021	873090.46	234635.61
10022	873006.12	234718.56
10023	872940.18	234794.79
10024	872942.12	234869.19
10025	872940.11	235030.60
10026	872938.90	235223.09
10027	872899.08	235354.41
10028	872861.18	235456.15
10029	872798.14	235493.65
10030	872490.75	235571.18
10031	872395.32	235565.75
10032	872363.02	235491.77
10033	872382.29	235430.49
10034	872381.33	235393.29
10035	872423.58	235354.91
10036	872594.95	235294.40
10037	872698.38	235235.71
10038	872782.56	235146.64
10039	872741.05	235075.53
10040	872580.37	235034.82
10041	872443.08	235155.82
10042	872376.84	235219.62
10043	872215.10	235312.30
10044	872080.11	235434.87
10045	872003.15	235481.65
10046	871967.63	235477.01
10047	871944.40	235452.15
10048	871947.44	235330.56
10049	871933.01	235248.06
10050	871888.94	235213.18

Обозначение характерных точек границ	Координаты, м (система координат МСК-169 (зона 6))	
	X	Y
10051	871839.41	235215.58
10052	871788.12	235378.32
10053	871734.94	235472.78
10054	871693.58	235535.30
10055	871614.42	235566.26
10056	871446.76	235483.97
10057	871402.66	235398.08
10058	871428.79	235338.36
10059	871433.54	235282.34
10060	871475.78	235243.98
10061	871556.49	235260.46
10062	871661.63	235263.74
10063	871703.70	235219.25
10064	871650.84	234879.32
10065	871554.97	234692.25
10066	871473.50	234621.34
10067	871363.43	234599.38
10068	871097.97	234738.91
10069	870982.53	234765.28
10070	870743.68	234721.72
10071	870564.19	234679.88
10072	870542.90	234612.14
10073	870597.08	234548.12
10074	870622.97	234503.70
10075	870633.03	234387.04
10076	870572.68	234267.61
10077	870407.44	234288.68
10078	870263.17	234271.76
10079	870143.93	234209.09
10080	870073.06	234127.04
10081	870086.49	233936.49
10082	870008.09	233778.39
10083	869952.71	233729.93
10084	869887.59	233719.55
10085	869685.42	233838.82
10086	869601.18	233847.57
10087	869477.26	233794.19
10088	869298.85	233644.28
10089	868984.99	233600.68

Обозначение характерных точек границ	Координаты, м (система координат МСК-169 (зона 6))	
	X	Y
10090	868639.37	233590.47
10091	868392.04	233694.42
10092	868159.82	233699.21
10093	868123.00	233672.90
10094	868116.51	233563.78
10095	868025.35	233430.44
10096	867888.56	233362.82
10097	867865.25	233323.70
10098	867905.28	233283.88
10099	867917.01	233218.57
10100	867952.50	233210.40
10101	868115.63	233187.97
10102	868165.58	233114.60
10103	868147.37	233048.18
10104	868010.05	233021.83
10105	867937.85	233056.12
10106	867863.01	233046.33
10107	867823.42	233011.17
10108	867810.72	232797.42
10109	867749.07	232693.83
10110	867619.09	232589.05
10111	867569.52	232562.75
10112	867526.59	232564.02
10113	867533.31	232607.10
10114	867641.84	232700.45
10115	867720.14	232782.62
10116	867718.39	232851.27
10117	867682.66	232901.90
10118	867605.19	232961.14
10119	867504.52	232983.62
10120	867392.93	232973.75
10121	867265.44	232910.82
10122	867213.64	232821.64
10123	867196.07	232677.19
10124	867274.53	232521.02
10125	867232.43	232317.27
10126	867259.80	232211.26
10127	867296.04	232179.28
10128	867351.35	232171.55

Обозначение характерных точек границ	Координаты, м (система координат МСК-169 (зона 6))	
	X	Y
10129	867441.89	232190.22
10130	867568.21	232280.11
10131	867689.89	232367.24
10132	867819.98	232382.28
10133	867924.21	232354.68
10134	868161.13	232199.37
10135	868140.67	231950.55
10136	867943.39	231723.01
10137	867554.10	231608.88
10138	867431.60	231490.91
10139	867392.48	231388.23
10140	867438.10	231045.01
10141	867435.66	230940.91
10142	867460.05	230619.20
10143	867427.46	230436.63
10144	867481.73	230339.50
10145	867531.10	230279.93
10146	867628.97	230252.95
10147	867709.83	230272.24
10148	867779.38	230335.70
10149	867851.24	230482.33
10150	867927.83	230559.52
10151	868027.72	230620.28
10152	868207.75	230658.88
10153	868337.03	230642.94
10154	868416.76	230622.23
10155	868531.28	230513.58
10156	868615.13	230412.08
10157	868722.12	230247.82
10158	868877.59	230051.16
10159	869076.58	229854.06
10160	869205.52	229670.50
10161	869276.95	229475.84
10162	869352.04	229275.22
10163	869373.30	229069.40
10164	869368.96	228905.27
10165	869267.43	228685.54
10166	869004.36	228562.41
10167	868811.41	228369.88

Обозначение характерных точек границ	Координаты, м (система координат МСК-169 (зона 6))	
	X	Y
10168	868789.60	228267.67
10169	868763.47	228244.47
10170	868684.35	228263.43
10171	868651.15	228247.40
10172	868630.28	228199.15
10173	868652.75	228085.31
10174	868569.14	228003.27
10175	868511.27	227988.71
10176	868353.40	228058.09
10177	868250.51	228042.35
10178	868135.73	227979.53
10179	868057.68	227738.91
10180	867888.69	227658.96
10181	867747.67	227633.58
10182	867393.82	226966.86
10183	867124.15	226796.13
10184	867044.71	226620.09
10185	867022.03	226478.20
10186	866943.76	226372.59
10187	866771.46	225984.59
10188	866618.07	225826.45
10189	866472.09	225793.12
10190	866037.70	225917.18
10191	865868.11	225940.75
10192	865727.86	225928.08
10193	865374.34	225683.59
10194	865032.54	225510.39
10195	864668.33	225464.52
10196	864097.73	225226.92
10197	863869.54	224895.48
10198	863552.84	224891.78
10199	863309.76	224814.72
10200	863008.10	224685.64
10201	862947.82	224605.22
10202	862728.18	224114.27
10203	862728.38	223865.27
10204	862665.99	223622.98
10205	862713.09	223405.69
10206	862691.93	223124.95

Обозначение характерных точек границ	Координаты, м (система координат МСК-169 (зона 6))	
	X	Y
10207	862694.68	223081.83
10208	862685.94	223054.29
10209	862669.67	223035.49
10210	862653.43	223026.73
10211	862632.15	223017.94
10212	862608.41	223016.70
10213	862575.87	223024.22
10214	862547.12	223030.48
10215	862519.60	223038.00
10216	862492.07	223048.03
10217	862457.07	223066.80
10218	862408.31	223099.38
10219	862367.02	223124.45
10220	862295.74	223165.78
10221	862256.96	223194.60
10222	862203.20	223233.44
10223	862160.68	223261.00
10224	862126.89	223301.08
10225	862108.47	223313.86
10226	862094.39	223323.63
10227	862073.13	223332.45
10228	862058.13	223338.68
10229	862026.86	223339.93
10230	862014.34	223338.68
10231	862001.84	223337.43
10232	861996.84	223324.90
10233	861988.08	223319.88
10234	861983.08	223309.87
10235	861986.85	223301.08
10236	861999.35	223292.32
10237	862005.61	223283.54
10238	862015.60	223273.51
10239	862023.10	223273.52
10240	862031.86	223282.31
10241	862040.62	223283.55
10242	862046.86	223274.78
10243	862046.86	223261.01
10244	862049.37	223255.99
10245	862061.87	223250.99

Обозначение характерных точек границ	Координаты, м (система координат МСК-169 (зона 6))	
	X	Y
10246	862068.12	223237.21
10247	862080.64	223223.41
10248	862079.39	223212.14
10249	862070.62	223208.38
10250	862060.62	223209.65
10251	862051.86	223209.65
10252	862051.87	223203.36
10253	862065.62	223194.60
10254	862065.62	223172.04
10255	862071.88	223160.76
10256	862071.88	223143.24
10257	862080.64	223133.20
10258	862091.89	223124.45
10259	862086.88	223116.93
10260	862080.64	223100.64
10261	862089.39	223085.60
10262	862099.38	223069.32
10263	862115.64	223066.80
10264	862126.90	223068.07
10265	862130.67	223046.76
10266	862130.67	223034.24
10267	862123.16	223027.96
10268	862120.66	223010.43
10269	862120.66	223001.67
10270	862121.91	222994.14
10271	862134.40	222979.10
10272	862139.40	222969.07
10273	862144.42	222962.82
10274	862144.42	222951.54
10275	862139.41	222946.54
10276	862131.90	222949.04
10277	862120.66	222959.07
10278	862118.15	222939.02
10279	862116.91	222927.74
10280	862114.39	222915.22
10281	862115.64	222911.45
10282	862119.41	222902.67
10283	862128.16	222897.68
10284	862138.16	222900.18

Обозначение характерных точек границ	Координаты, м (система координат МСК-169 (зона 6))	
	X	Y
10285	862148.16	222902.68
10286	862154.41	222896.42
10287	862154.42	222885.14
10288	862148.16	222873.86
10289	862140.67	222870.12
10290	862140.66	222857.58
10291	862154.41	222853.82
10292	862165.69	222861.34
10293	862175.68	222850.07
10294	862168.18	222835.05
10295	862168.18	222821.26
10296	862201.93	222792.45
10297	862210.70	222779.90
10298	862211.94	222771.15
10299	862211.95	222761.12
10300	862201.93	222767.38
10301	862195.68	222766.12
10302	862204.43	222751.10
10303	862198.18	222746.08
10304	862191.94	222738.56
10305	862196.94	222726.03
10306	862204.44	222718.52
10307	862205.70	222705.99
10308	862214.44	222699.72
10309	862223.20	222694.72
10310	862230.70	222680.94
10311	862235.70	222672.16
10312	862245.73	222678.42
10313	862253.21	222684.70
10314	862260.72	222680.94
10315	862281.98	222668.40
10316	862296.98	222668.40
10317	862310.75	222673.42
10318	862323.26	222674.66
10319	862328.26	222659.64
10320	862328.26	222643.34
10321	862333.26	222634.58
10322	862343.25	222627.06
10323	862349.53	222618.30

Обозначение характерных точек границ	Координаты, м (система координат МСК-169 (зона 6))	
	X	Y
10324	862348.27	222604.50
10325	862348.26	222596.99
10326	862350.76	222589.48
10327	862362.02	222581.96
10328	862373.28	222579.46
10329	862378.29	222589.48
10330	862387.04	222599.51
10331	862400.80	222597.00
10332	862422.06	222573.18
10333	862438.29	222564.42
10334	862440.83	222555.64
10335	862440.82	222546.88
10336	862434.55	222550.64
10337	862423.30	222551.87
10338	862419.56	222545.62
10339	862419.56	222533.11
10340	862415.80	222528.08
10341	862412.05	222520.57
10342	862404.01	222502.87
10343	862359.72	222493.96
10344	862380.94	222485.20
10345	862377.18	222468.94
10346	862377.18	222463.94
10347	862383.42	222448.92
10348	862383.43	222443.92
10349	862377.18	222442.68
10350	862365.96	222445.18
10351	862360.96	222433.91
10352	862374.70	222423.92
10353	862388.41	222416.41
10354	862405.89	222412.67
10355	862417.12	222412.66
10356	862427.10	222420.17
10357	862427.11	222431.42
10358	862429.58	222433.92
10359	862442.06	222427.66
10360	862449.56	222422.67
10361	862453.31	222413.92
10362	862464.52	222405.15

Обозначение характерных точек границ	Координаты, м (система координат МСК-169 (зона 6))	
	X	Y
10363	862475.77	222393.90
10364	862475.76	222387.64
10365	862481.97	222368.87
10366	862486.98	222361.37
10367	862496.96	222348.88
10368	862503.21	222340.12
10369	862501.96	222336.38
10370	862493.22	222328.86
10371	862484.49	222322.62
10372	862477.00	222316.35
10373	862477.00	222305.10
10374	862483.24	222296.36
10375	862489.48	222292.60
10376	862501.96	222286.34
10377	862516.92	222280.10
10378	862524.40	222265.08
10379	862529.40	222256.34
10380	862533.14	222241.31
10381	862543.12	222233.81
10382	862551.86	222231.33
10383	862564.34	222221.33
10384	862578.06	222221.32
10385	862586.80	222235.08
10386	862596.78	222250.08
10387	862600.52	222258.83
10388	862610.50	222263.84
10389	862614.24	222258.85
10390	862620.48	222252.57
10391	862620.48	222242.58
10392	862620.49	222235.09
10393	862611.74	222227.56
10394	862613.00	222218.82
10395	862615.48	222215.06
10396	862617.98	222208.80
10397	862621.72	222200.06
10398	862625.46	222191.30
10399	862626.72	222183.81
10400	862626.72	222177.54
10401	862626.72	222170.05

Обозначение характерных точек границ	Координаты, м (система координат МСК-169 (зона 6))	
	X	Y
10402	862621.73	222161.28
10403	862617.98	222150.02
10404	862614.24	222143.78
10405	862610.50	222136.28
10406	862605.50	222128.76
10407	862605.50	222123.76
10408	862601.76	222106.26
10409	862601.76	222091.24
10410	862603.02	222085.01
10411	862606.76	222077.51
10412	862610.50	222064.98
10413	862614.24	222053.73
10414	862615.48	222044.98
10415	862615.48	222034.98
10416	862615.49	222021.22
10417	862615.48	221998.70
10418	862615.48	221982.44
10419	862616.74	221972.44
10420	862622.98	221966.18
10421	862630.46	221958.68
10422	862639.20	221953.68
10423	862646.68	221942.42
10424	862646.68	221932.42
10425	862649.18	221926.16
10426	862654.16	221913.67
10427	862654.15	221907.40
10428	862654.16	221898.66
10429	862650.42	221896.15
10430	862647.92	221896.16
10431	862641.68	221893.66
10432	862634.20	221887.40
10433	862630.46	221882.40
10434	862630.46	221879.90
10435	862630.46	221873.64
10436	862630.46	221868.64
10437	862632.96	221868.64
10438	862637.94	221867.38
10439	862642.94	221867.37
10440	862656.66	221863.64

Обозначение характерных точек границ	Координаты, м (система координат МСК-169 (зона 6))	
	X	Y
10441	862656.66	221858.64
10442	862656.66	221853.62
10443	862654.16	221854.88
10444	862642.94	221851.12
10445	862634.20	221851.12
10446	862629.22	221843.62
10447	862626.72	221834.88
10448	862626.72	221827.37
10449	862626.72	221822.37
10450	862634.20	221819.86
10451	862641.68	221818.62
10452	862646.68	221813.60
10453	862646.68	221803.60
10454	862640.44	221804.85
10455	862635.44	221798.60
10456	862630.46	221792.33
10457	862630.46	221786.10
10458	862630.46	221782.34
10459	862652.92	221783.60
10460	862665.41	221781.10
10461	862679.12	221779.83
10462	862680.36	221771.08
10463	862682.86	221758.58
10464	862687.83	221754.84
10465	862697.83	221757.34
10466	862710.31	221761.07
10467	862724.04	221766.08
10468	862736.50	221761.09
10469	862744.00	221754.84
10470	862750.24	221741.08
10471	862750.24	221734.82
10472	862760.23	221728.56
10473	862768.94	221727.31
10474	862777.67	221717.33
10475	862788.90	221701.07
10476	862797.64	221692.30
10477	862807.63	221688.55
10478	862813.86	221678.54
10479	862813.86	221671.04

Обозначение характерных точек границ	Координаты, м (система координат МСК-169 (зона 6))	
	X	Y
10480	862808.86	221668.54
10481	862803.89	221663.54
10482	862803.89	221656.04
10483	862810.12	221653.52
10484	862822.59	221654.77
10485	862833.82	221656.04
10486	862835.06	221656.03
10487	862843.80	221649.78
10488	862847.54	221637.28
10489	862843.80	221634.79
10490	862835.06	221629.76
10491	862832.58	221622.25
10492	862836.32	221613.50
10493	862846.31	221606.00
10494	862846.30	221599.76
10495	862837.56	221598.50
10496	862827.58	221591.00
10497	862827.57	221581.00
10498	862833.82	221573.48
10499	862833.82	221563.48
10500	862837.56	221552.22
10501	862845.07	221543.49
10502	862861.26	221543.47
10503	862872.50	221537.22
10504	862884.97	221535.98
10505	862884.98	221519.72
10506	862884.98	221514.72
10507	862887.48	221507.20
10508	862891.23	221503.47
10509	862891.23	221497.20
10510	862904.94	221485.93
10511	862921.15	221483.44
10512	862932.38	221484.71
10513	862939.89	221482.20
10514	862946.11	221472.19
10515	862949.85	221465.95
10516	862959.84	221463.44
10517	862974.79	221459.69
10518	862998.49	221453.42

Обозначение характерных точек границ	Координаты, м (система координат МСК-169 (зона 6))	
	X	Y
10519	863008.50	221438.43
10520	863007.24	221428.43
10521	863001.00	221419.66
10522	862994.77	221410.90
10523	862982.30	221405.90
10524	862977.30	221388.39
10525	862977.30	221370.88
10526	862977.30	221357.15
10527	862986.05	221344.62
10528	862991.03	221342.12
10529	862999.76	221338.38
10530	863002.26	221327.12
10531	863001.00	221323.37
10532	862994.77	221317.12
10533	862986.05	221307.10
10534	862994.77	221274.59
10535	862997.25	221265.84
10536	863015.97	221258.33
10537	863029.70	221249.58
10538	863043.42	221245.82
10539	863052.15	221230.83
10540	863059.64	221219.56
10541	863065.88	221215.82
10542	863074.63	221220.83
10543	863087.11	221227.06
10544	863090.83	221217.06
10545	863085.84	221203.30
10546	863089.58	221199.55
10547	863100.82	221187.05
10548	863099.56	221168.28
10549	863099.56	221162.04
10550	863114.54	221155.78
10551	863123.28	221153.28
10552	863139.50	221153.28
10553	863149.47	221145.78
10554	863146.97	221133.26
10555	863148.22	221123.26
10556	863143.24	221110.77
10557	863151.96	221092.00

Обозначение характерных точек границ	Координаты, м (система координат МСК-169 (зона 6))	
	X	Y
10558	863165.71	221087.01
10559	863170.68	221064.49
10560	863191.90	221055.74
10561	863194.37	221034.46
10562	863194.38	221019.46
10563	863190.63	221009.46
10564	863180.67	220999.46
10565	863180.67	220988.20
10566	863186.89	220980.70
10567	863200.62	220970.67
10568	863218.11	220975.69
10569	863231.81	220970.68
10570	863239.29	220960.68
10571	863231.82	220950.68
10572	863223.09	220945.68
10573	863221.84	220940.67
10574	863231.82	220925.67
10575	863243.04	220911.90
10576	863254.28	220890.64
10577	863261.77	220870.64
10578	863266.76	220854.38
10579	863266.76	220843.13
10580	863266.77	220834.36
10581	863264.27	220831.86
10582	863258.03	220831.86
10583	863248.04	220831.86
10584	863238.06	220839.38
10585	863230.55	220845.62
10586	863230.56	220839.38
10587	863235.56	220826.86
10588	863230.55	220816.86
10589	863226.83	220808.11
10590	863236.80	220804.36
10591	863253.02	220804.36
10592	863253.02	220790.60
10593	863243.04	220776.85
10594	863248.04	220769.34
10595	863261.77	220773.08
10596	863281.71	220771.84

Обозначение характерных точек границ	Координаты, м (система координат МСК-169 (зона 6))	
	X	Y
10597	863281.71	220759.34
10598	863265.51	220759.35
10599	863259.27	220759.35
10600	863263.00	220751.82
10601	863270.51	220739.32
10602	863299.05	220731.46
10603	863375.36	220622.30
10604	863474.04	220551.49
10605	863493.84	220509.08
10606	863548.61	220479.72
10607	863652.48	220470.00
10608	863700.33	220440.82
10609	863740.13	220467.02
10610	863779.32	220543.37
10611	863898.85	220602.88
10612	863932.82	220574.07
10613	863924.63	220525.52
10614	863944.00	220469.11
10615	864019.06	220418.32
10616	864051.23	220319.71
10617	864120.06	220296.99
10618	864148.50	220324.13
10619	864200.65	220462.22
10620	864271.27	220509.20
10621	864326.95	220514.74
10622	864387.94	220457.21
10623	864458.75	220399.51
10624	864507.58	220401.36
10625	864545.33	220369.28
10626	864571.65	220312.78
10627	864622.00	220266.17
10628	864756.76	220224.02
10629	864835.60	220207.97
10630	864893.26	220163.77
10631	864926.24	220066.04
10632	864985.25	219931.79
10633	865127.69	219802.43
10634	865215.70	219744.28
10635	865326.14	219692.45

Обозначение характерных точек границ	Координаты, м (система координат МСК-169 (зона 6))	
	X	Y
10636	865432.09	219643.79
10637	865516.95	219554.76
10638	865620.30	219523.99
10639	865680.60	219438.68
10640	865721.83	219423.63
10641	865805.39	219435.34
10642	865916.07	219418.42
10643	865991.48	219381.48
10644	866044.96	219303.27
10645	866131.73	219168.39
10646	866247.84	219095.53
10647	866387.46	218993.24
10648	866487.21	218912.19
10649	866554.40	218879.10
10650	866621.40	218880.54
10651	866629.02	218829.17
10652	866692.80	218784.16
10653	866790.68	218705.96
10654	866845.71	218687.54
10655	867048.87	218618.36
10656	867120.04	218616.89
10657	867234.33	218613.81
10658	867283.22	218595.95
10659	867360.98	218603.19
10660	867395.48	218549.82
10661	867495.73	218529.70
10662	867572.86	218475.12
10663	867685.21	218439.35
10664	867794.18	218422.33
10665	867992.23	218316.67
10666	868304.62	218221.63
10667	868374.59	218115.02
10668	868525.41	217967.09
10669	868777.45	217658.00
10670	868878.45	217418.10
10671	868989.19	217168.86
10672	869092.77	216962.99
10673	869479.40	216426.46
10674	869502.01	215511.38

Обозначение характерных точек границ	Координаты, м (система координат МСК-169 (зона 6))	
	X	Y
10675	869524.95	215109.06
10676	869551.50	214997.40
10677	869603.35	214774.91
10678	869636.96	214668.77
10679	869672.43	214547.00
10680	869773.16	214355.35
10681	869885.39	214192.41
10682	870026.60	213983.34
10683	870270.14	213733.98
10684	870369.74	213638.06
10685	870537.51	213508.04
10686	870774.20	213323.80
10687	870945.99	213189.30
10688	871164.24	212824.50
10689	871183.41	212756.60
10690	871164.40	212656.60
10691	870938.40	212316.60
10692	870869.40	212196.60
10693	870836.40	212110.60
10694	870820.40	211998.60
10695	870838.39	211900.60
10696	870908.40	211704.61
10697	870963.39	211586.61
10698	871064.39	211428.60
10699	871212.40	211228.60
10700	871343.40	211070.61
10701	871391.40	211043.60
10702	871432.91	210993.61
10703	871499.40	210918.60
10704	871506.89	210910.10
10705	871533.91	210865.60
10706	871547.41	210834.61
10707	871552.40	210797.58
10708	871555.39	210762.62
10709	871557.38	210717.60
10710	871561.91	210667.11
10711	871572.40	210624.59
10712	871577.40	210582.12
10713	871581.90	210537.10

Обозначение характерных точек границ	Координаты, м (система координат МСК-169 (зона 6))	
	X	Y
10714	871594.89	210500.62
10715	871621.90	210439.61
10716	871658.90	210382.63
10717	871695.39	210333.59
10718	871726.39	210291.61
10719	871802.41	210208.62
10720	871877.39	210133.10
10721	871897.90	210112.57
10722	871951.92	210049.57
10723	871976.91	210015.09
10724	871997.89	209980.09
10725	872010.40	209952.11
10726	872018.88	209928.62
10727	872024.89	209895.59
10728	872024.89	209865.60
10729	872025.37	209824.08
10730	872023.88	209776.11
10731	872022.37	209759.61
10732	872020.39	209732.60
10733	872012.88	209685.59
10734	872009.88	209675.12
10735	872006.90	209663.60
10736	872002.90	209651.08
10737	871994.90	209623.61
10738	871988.40	209587.10
10739	871981.90	209538.58
10740	871981.42	209529.60
10741	871978.90	209479.09
10742	871977.90	209450.11
10743	871979.39	209422.11
10744	871985.40	209380.11
10745	871991.41	209338.60
10746	871999.89	209301.09
10747	872008.89	209247.60
10748	872017.38	209220.59
10749	872020.40	209207.61
10750	872028.41	209175.11
10751	872034.90	209147.59
10752	872039.90	209113.58

Обозначение характерных точек границ	Координаты, м (система координат МСК-169 (зона 6))	
	X	Y
10753	872039.90	209074.11
10754	872039.39	209021.59
10755	872034.89	208988.59
10756	872027.90	208955.11
10757	872004.40	208860.60
10758	872011.41	208778.59
10759	872051.40	208716.61
10760	872144.40	208680.61
10761	872182.40	208648.60
10762	872209.41	208612.60
10763	872192.40	208380.60
10764	872208.40	208312.60
10765	872347.40	208174.60
10766	872446.40	208080.60
10767	872533.41	208008.60
10768	872688.39	207928.60
10769	872846.41	207852.60
10770	872988.41	207806.60
10771	873079.41	207760.60
10772	873159.39	207708.60
10773	873258.40	207648.60
10774	873358.40	207596.61
10775	873745.40	207284.61
10776	873808.39	207216.60
10777	873839.70	207178.62
10778	873859.73	207163.62
10779	873908.53	207113.62
10780	873953.59	207099.85
10781	874026.16	207089.87
10782	874115.02	207086.09
10783	874132.54	207091.10
10784	874186.35	207098.60
10785	874295.22	207094.86
10786	874377.80	207088.60
10787	874425.36	207077.36
10788	874446.64	207068.60
10789	874495.45	207026.10
10790	874531.74	206991.07
10791	874573.03	206969.84

Обозначение характерных точек границ	Координаты, м (система координат МСК-169 (зона 6))	
	X	Y
10792	874590.54	206953.58
10793	874633.10	206928.58
10794	874651.86	206871.06
10795	874668.14	206843.57
10796	874685.66	206822.30
10797	874743.22	206786.04
10798	874812.04	206733.55
10799	874854.60	206684.78
10800	874870.87	206652.28
10801	874870.86	206621.02
10802	874834.59	206499.75
10803	874787.03	206404.72
10804	874741.96	206310.96
10805	874665.64	206163.45
10806	874605.56	206069.65
10807	874580.54	206018.40
10808	874540.50	205958.40
10809	874516.72	205908.38
10810	874494.19	205844.61
10811	874484.18	205799.62
10812	874477.92	205724.59
10813	874477.92	205682.10
10814	874486.68	205605.84
10815	874505.46	205550.81
10816	874517.96	205523.33
10817	874532.97	205507.06
10818	874563.02	205484.56
10819	874613.08	205463.31
10820	874651.86	205445.79
10821	874678.15	205440.80
10822	874723.21	205410.73
10823	874768.23	205427.04
10824	874838.32	205442.07
10825	874900.90	205453.31
10826	874965.99	205464.57
10827	875011.03	205459.56
10828	875053.56	205450.80
10829	875089.85	205435.80
10830	875131.15	205407.04

Обозначение характерных точек границ	Координаты, м (система координат МСК-169 (зона 6))	
	X	Y
10831	875173.70	205370.78
10832	875198.75	205343.28
10833	875228.75	205305.78
10834	875271.32	205257.02
10835	875303.85	205212.01
10836	875348.91	205149.50
10837	875372.69	205096.99
10838	875403.96	205054.49
10839	875447.76	204989.46
10840	875456.52	204963.22
10841	875520.34	204884.44
10842	875552.87	204840.70
10843	875586.66	204793.18
10844	875607.94	204768.19
10845	875636.71	204738.19
10846	875683.02	204713.17
10847	875729.31	204685.66
10848	875761.87	204658.16
10849	875820.68	204624.40
10850	875856.98	204589.40
10851	875898.27	204543.15
10852	875939.57	204500.62
10853	875972.10	204441.85
10854	875995.88	204394.35
10855	876023.42	204310.60
10856	876042.19	204233.08
10857	876057.19	204170.55
10858	876067.21	204125.56
10859	876064.70	204083.05
10860	876077.22	204016.79
10861	876093.48	203946.78
10862	876106.00	203895.52
10863	876113.52	203833.00
10864	876117.26	203779.24
10865	876131.04	203715.48
10866	876146.04	203674.22
10867	876167.33	203614.22
10868	876186.10	203564.20
10869	876212.38	203506.70

Обозначение характерных точек границ	Координаты, м (система координат МСК-169 (зона 6))	
	X	Y
10870	876231.14	203462.95
10871	876258.68	203402.92
10872	876299.98	203310.41
10873	876307.48	203292.90
10874	876330.01	203252.90
10875	876350.02	203216.64
10876	876378.82	203164.14
10877	876431.35	203107.88
10878	876460.16	203066.62
10879	876513.97	203020.35
10880	876557.77	202996.60
10881	876605.33	202981.60
10882	876672.90	202975.35
10883	876734.22	202976.61
10884	876795.53	202977.84
10885	876843.09	202977.84
10886	876868.12	202967.84
10887	876895.64	202949.10
10888	876923.18	202927.84
10889	876944.44	202907.84
10890	876968.21	202872.82
10891	876998.25	202816.57
10892	877030.81	202765.30
10893	877063.34	202712.80
10894	877100.88	202669.03
10895	877125.91	202637.78
10896	877157.18	202619.04
10897	877193.47	202596.52
10898	877241.04	202561.52
10899	877292.34	202531.52
10900	877357.43	202479.00
10901	877397.47	202452.76
10902	877435.00	202433.99
10903	877476.30	202415.24
10904	877515.08	202390.24
10905	877538.87	202372.74
10906	877557.64	202351.49
10907	877588.93	202311.48
10908	877608.94	202285.22

Обозначение характерных точек границ	Координаты, м (система координат МСК-169 (зона 6))	
	X	Y
10909	877630.22	202247.73
10910	877652.74	202186.46
10911	877680.28	202143.94
10912	877724.09	202087.68
10913	877752.86	202065.18
10914	877806.66	202012.66
10915	877857.99	201977.66
10916	877903.02	201946.40
10917	877943.08	201921.40
10918	877998.14	201882.65
10919	878038.18	201851.38
10920	878090.75	201805.14
10921	878127.02	201765.12
10922	878187.11	201702.61
10923	878229.64	201656.36
10924	878239.67	201626.34
10925	878283.47	201485.07
10926	878299.71	201443.82
10927	878323.50	201368.80
10928	878343.52	201328.81
10929	878356.04	201310.05
10930	878387.32	201286.29
10931	878448.63	201273.78
10932	878516.22	201278.77
10933	878561.27	201298.78
10934	878567.53	201310.04
10935	878635.10	201367.56
10936	878701.42	201432.55
10937	878772.76	201492.59
10938	878807.80	201522.58
10939	878856.61	201553.85
10940	878899.14	201580.07
10941	879004.26	201617.60
10942	879135.67	201661.35
10943	879209.51	201692.62
10944	879315.87	201735.12
10945	879377.18	201762.61
10946	879418.49	201786.38
10947	879517.33	201827.63

Обозначение характерных точек границ	Координаты, м (система координат МСК-169 (зона 6))	
	X	Y
10948	879626.22	201877.65
10949	879701.29	201912.66
10950	879727.58	201917.66
10951	879752.60	201917.66
10952	879792.66	201910.17
10953	879815.17	201905.14
10954	879827.71	201886.40
10955	879835.20	201858.90
10956	879843.95	201845.15
10957	879871.50	201805.14
10958	879881.51	201775.13
10959	879894.01	201746.37
10960	879916.55	201715.12
10961	879951.58	201683.86
10962	879969.11	201666.37
10963	880006.65	201648.85
10964	880049.21	201632.60
10965	880106.76	201618.84
10966	880138.03	201608.84
10967	880213.12	201582.58
10968	880276.93	201570.08
10969	880384.56	201545.08
10970	880414.59	201542.58
10971	880429.63	201548.83
10972	880459.65	201553.85
10973	880479.68	201568.83
10974	880500.95	201585.09
10975	880524.72	201630.10
10976	880552.25	201667.60
10977	880601.06	201787.62
10978	880652.38	201902.64
10979	880679.91	201960.15
10980	880694.92	202001.41
10981	880713.69	202045.19
10982	880760.00	202131.44
10983	880792.51	202205.20
10984	880821.33	202255.22
10985	880843.84	202312.72
10986	880903.91	202414.00

Обозначение характерных точек границ	Координаты, м (система координат МСК-169 (зона 6))	
	X	Y
10987	880951.47	202490.26
10988	880994.00	202559.02
10989	881031.54	202604.02
10990	881082.86	202656.54
10991	881096.63	202676.53
10992	881119.13	202685.29
10993	881135.42	202685.30
10994	881156.68	202685.30
10995	881176.72	202689.05
10996	881214.26	202686.54
10997	881294.34	202675.30
10998	881379.45	202667.80
10999	881439.50	202667.80
11000	881544.62	202667.80
11001	881612.21	202677.80
11002	881663.51	202689.04
11003	881702.31	202697.80
11004	881736.10	202710.29
11005	881769.88	202721.56
11006	881821.17	202736.56
11007	881849.97	202736.56
11008	881873.74	202729.06
11009	881896.29	202719.04
11010	881915.04	202699.04
11011	881933.82	202686.55
11012	881970.10	202661.53
11013	881987.63	202641.54
11014	882016.40	202597.59
11015	882116.40	202534.60
11016	882176.41	202478.59
11017	882233.40	202378.60
11018	882341.40	202158.60
11019	882392.39	202092.61
11020	882484.40	202026.61
11021	882596.40	201964.60
11022	882798.39	201876.60
11023	883068.41	201690.60
11024	883133.40	201692.60
11025	883425.40	201844.59

Обозначение характерных точек границ	Координаты, м (система координат МСК-169 (зона 6))	
	X	Y
11026	883495.40	201908.61
11027	883546.40	201948.60
11028	883583.41	201784.60
11029	883611.40	201680.60
11030	883651.41	201580.60
11031	883713.41	201490.60
11032	883776.39	201410.60
11033	883935.40	201268.59
11034	884145.40	201048.60
11035	884222.40	200932.60
11036	884325.40	200746.60
11037	884371.40	200640.60
11038	884419.40	200334.60
11039	884442.41	200278.60
11040	884532.40	200242.60
11041	884747.40	200296.60
11042	884861.40	200284.60
11043	884956.40	200260.61
11044	885055.40	200196.60
11045	885337.40	199968.60
11046	885433.40	199928.60
11047	885634.40	199900.59
11048	886096.40	199908.60
11049	886337.30	199867.46
11050	886392.47	199864.81
11051	886484.60	199851.64
11052	886561.64	199798.87
11053	886646.88	199749.60
11054	886733.24	199649.02
11055	886828.25	199475.29
11056	886877.46	199292.27
11057	886929.24	199152.42
11058	886976.82	199007.79
11059	887036.71	198839.41
11060	887173.16	198706.09
11061	887344.57	198608.44
11062	887440.01	198456.73
11063	887494.00	198257.67
11064	887665.39	197988.04

Обозначение характерных точек границ	Координаты, м (система координат МСК-169 (зона 6))	
	X	Y
11065	887752.24	197978.58
11066	887839.80	197962.76
11067	888052.75	198038.26
11068	888174.94	198215.62
11069	888212.17	198282.94
11070	888216.30	198316.37
11071	888218.61	198348.92
11072	888220.81	198375.13
11073	888234.89	198407.51
11074	888253.41	198435.29
11075	888294.44	198454.58
11076	888328.95	198462.19
11077	888405.00	198462.85
11078	888470.85	198448.26
11079	888559.18	198424.28
11080	888661.24	198409.15
11081	888789.58	198396.33
11082	888885.42	198390.35
11083	889062.62	198375.88
11084	889271.87	198386.26
11085	889457.51	198451.33
11086	889488.25	198627.37
11087	889564.69	198772.84
11088	889625.27	198946.61
11089	889662.06	199103.55
11090	889751.32	199318.52
11091	889807.08	199473.36
11092	889849.30	199570.47
11093	889914.68	199679.17
11094	889926.90	199697.81
11095	889958.81	199724.85
11096	889991.44	199750.41
11097	890036.54	199764.57
11098	890103.39	199779.30
11099	890148.52	199783.14
11100	890171.52	199783.70
11101	890238.64	199792.81
11102	890316.76	199798.86
11103	890391.17	199800.08

Обозначение характерных точек границ	Координаты, м (система координат МСК-169 (зона 6))	
	X	Y
11104	890507.99	199803.18
11105	890621.68	199802.72
11106	890706.88	199799.25
11107	890814.79	199800.15
11108	890903.46	199798.25
11109	891023.63	199795.69
11110	891076.50	199796.52
11111	891160.10	199793.80
11112	891207.00	199794.89
11113	891248.63	199794.26
11114	891302.34	199801.77
11115	891333.13	199802.74
11116	891356.10	199801.12
11117	891385.32	199782.93
11118	891425.42	199753.36
11119	891481.81	199711.95
11120	891508.88	199694.52
11121	891556.48	199645.82
11122	891604.93	199593.86
11123	891645.30	199547.25
11124	891700.28	199459.70
11125	891730.53	199390.45
11126	891734.38	199286.67
11127	891736.02	199180.56
11128	891731.29	199095.19
11129	891759.16	198952.64
11130	891781.55	198829.20
11131	891818.04	198658.30
11132	891871.01	198487.50
11133	891926.02	198295.68
11134	891971.01	198112.15
11135	892005.89	197941.63
11136	892022.56	197847.61
11137	892048.59	197702.74
11138	892069.59	197583.31
11139	892086.16	197435.70
11140	892107.05	197274.08
11141	892078.81	197084.43
11142	892061.93	196927.19

Обозначение характерных точек границ	Координаты, м (система координат МСК-169 (зона 6))	
	X	Y
11143	892123.52	196691.82
11144	892181.47	196575.07
11145	892275.54	196451.45
11146	892374.66	196422.78
11147	892528.93	196388.75
11148	892746.51	196351.95
11149	892888.23	196326.26
11150	892974.78	196304.11
11151	893106.38	196267.71
11152	893281.13	196271.38
11153	893354.75	196291.08
11154	893418.35	196307.31
11155	893543.50	196382.34
11156	893677.80	196463.57
11157	893802.34	196558.52
11158	893874.83	196622.59
11159	893963.51	196680.96
11160	894017.61	196726.31
11161	894050.04	196751.88
11162	894105.05	196797.39
11163	894167.99	196853.45
11164	894225.40	196914.61
11165	894430.79	197111.49
11166	894647.14	197289.07
11167	894919.37	197472.58
11168	895250.04	197681.77
11169	895386.38	197733.52
11170	895598.03	197771.20
11171	895804.55	197783.17
11172	896042.67	197785.15
11173	896334.43	197772.28
11174	896420.56	197802.63
11175	896529.17	197856.61
11176	896587.06	197918.63
11177	896679.06	198111.39
11178	896724.28	198310.78
11179	896766.61	198443.09
11180	896822.15	198510.27
11181	896898.24	198553.24

Обозначение характерных точек границ	Координаты, м (система координат МСК-169 (зона 6))	
	X	Y
11182	897112.67	198665.76
11183	897260.83	198767.10
11184	897488.60	198927.70
11185	897690.04	199032.68
11186	897870.05	199120.65
11187	898115.59	199215.54
11188	898236.61	199261.69
11189	898394.70	199294.63
11190	898637.50	199293.07
11191	898746.39	199316.59
11192	898850.40	199342.60
11193	899128.40	199460.59
11194	899258.41	199528.60
11195	899378.40	199608.60
11196	899456.40	199616.60
11197	899561.39	199528.60
11198	899597.40	199446.60
11199	899592.40	199388.60
11200	899491.37	199201.44
11201	899474.40	199100.60
11202	899469.40	199024.60
11203	899457.40	198940.61
11204	899411.40	198752.60
11205	899397.41	198628.60
11206	899395.41	198558.61
11207	899422.40	198480.60
11208	899451.39	198448.60
11209	899484.41	198434.60
11210	899568.41	198414.60
11211	899826.40	198372.60
11212	899921.39	198336.60
11213	899976.40	198300.60
11214	900142.40	198080.60
11215	900184.40	198048.60
11216	900210.40	198036.60
11217	900326.41	197996.59
11218	900363.40	197980.60
11219	900391.40	197944.61
11220	900410.41	197888.60

Обозначение характерных точек границ	Координаты, м (система координат МСК-169 (зона 6))	
	X	Y
11221	900401.40	197830.59
11222	900343.40	197624.60
11223	900333.40	197544.61
11224	900339.40	197428.59
11225	900314.40	197300.60
11226	900274.41	197156.60
11227	900199.40	197068.60
11228	900122.40	196908.59
11229	900112.40	196848.61
11230	900146.41	196728.60
11231	900159.40	196638.60
11232	900155.40	196494.60
11233	900166.40	196436.59
11234	900190.41	196400.60
11235	900218.40	196396.59
11236	900334.41	196456.60
11237	900463.40	196541.59
11238	900534.10	196601.54
11239	900606.74	196631.59
11240	900650.56	196644.12
11241	900719.44	196654.14
11242	900832.14	196662.92
11243	900882.22	196650.38
11244	900936.06	196635.36
11245	901122.64	196511.38
11246	901207.78	196426.22
11247	901272.91	196342.32
11248	901339.26	196257.16
11249	901425.68	196149.45
11250	901464.47	196059.30
11251	901473.26	196017.95
11252	901459.49	195956.60
11253	901485.78	195848.90
11254	901525.83	195754.98
11255	901532.11	195711.16
11256	901525.83	195646.02
11257	901530.87	195598.43
11258	901525.84	195514.53
11259	901525.83	195435.64

Обозначение характерных точек границ	Координаты, м (система координат МСК-169 (зона 6))	
	X	Y
11260	901535.86	195398.08
11261	901548.39	195321.67
11262	901619.76	195222.74
11263	901712.42	195125.07
11264	901753.73	195046.16
11265	901807.58	194934.72
11266	901852.66	194834.52
11267	901858.92	194754.38
11268	901847.66	194721.82
11269	901810.11	194681.74
11270	901836.37	194615.38
11271	901882.38	194460.56
11272	901945.65	194339.96
11273	901988.84	194271.43
11274	902059.05	194188.48
11275	902112.17	194140.58
11276	902162.51	194095.32
11277	902266.58	194035.81
11278	902341.59	193952.87
11279	902373.57	193875.43
11280	902434.47	193823.75
11281	902496.53	193827.81
11282	902593.26	193890.35
11283	902673.47	193940.21
11284	902822.47	193943.50
11285	902977.11	193955.07
11286	903022.77	193973.56
11287	903083.59	194028.52
11288	903163.80	194180.84
11289	903237.62	194264.31
11290	903316.45	194276.95
11291	903498.17	194261.36
11292	903706.39	194257.85
11293	903832.58	194286.22
11294	903963.91	194336.97
11295	904072.60	194385.88
11296	904143.89	194397.74
11297	904250.47	194355.21
11298	904420.34	194242.84

Обозначение характерных точек границ	Координаты, м (система координат МСК-169 (зона 6))	
	X	Y
11299	904514.07	194201.20
11300	904640.31	194169.84
11301	904806.14	194176.90
11302	904953.01	194185.77
11303	905084.56	194169.22
11304	905184.63	194102.97
11305	905209.31	194085.56
11306	905260.70	194104.31
11307	905333.97	194162.98
11308	905421.52	194272.79
11309	905488.89	194404.89
11310	905557.84	194600.77
11311	905677.40	194723.90
11312	905821.58	194820.86
11313	905999.03	194914.81
11314	906067.54	194948.49
11315	906138.92	194994.82
11316	906240.33	195077.48
11317	906295.43	195135.07
11318	906371.82	195252.81
11319	906404.39	195339.22
11320	906438.19	195468.21
11321	906477.01	195550.86
11322	906524.59	195600.93
11323	906582.20	195623.48
11324	906636.05	195637.26
11325	906636.05	195565.89
11326	906648.56	195494.50
11327	906677.37	195435.64
11328	906748.73	195349.23
11329	906786.31	195267.82
11330	906825.13	195166.39
11331	906845.16	195106.28
11332	906861.44	195003.60
11333	906858.94	194899.64
11334	906841.40	194832.02
11335	906818.87	194758.14
11336	906825.13	194719.33
11337	906862.68	194667.98

Обозначение характерных точек границ	Координаты, м (система координат МСК-169 (зона 6))	
	X	Y
11338	906936.56	194606.60
11339	906984.13	194559.02
11340	907016.70	194470.11
11341	907049.26	194421.26
11342	907110.63	194354.91
11343	907155.71	194298.55
11344	907179.50	194240.92
11345	907189.50	194185.82
11346	907171.98	194069.37
11347	907159.46	194011.76
11348	907159.46	193909.06
11349	907175.74	193811.38
11350	907173.24	193726.22
11351	907153.20	193628.54
11352	907156.96	193560.91
11353	907171.98	193448.22
11354	907171.97	193358.04
11355	907168.23	193305.43
11356	907134.42	193177.71
11357	907101.85	193029.94
11358	907086.81	192942.28
11359	907074.31	192872.15
11360	907091.84	192804.53
11361	907108.12	192693.07
11362	907182.00	192490.20
11363	907234.58	192385.00
11364	907278.41	192329.90
11365	907329.76	192292.32
11366	907391.13	192264.79
11367	907434.95	192247.25
11368	907463.74	192217.18
11369	907527.61	192147.06
11370	907588.96	192085.70
11371	907634.04	192041.86
11372	907749.24	191952.94
11373	907833.13	191879.06
11374	907878.22	191827.72
11375	907910.79	191765.10
11376	907925.79	191718.76

Обозначение характерных точек границ	Координаты, м (система координат МСК-169 (зона 6))	
	X	Y
11377	907949.58	191657.40
11378	907987.40	191597.61
11379	907988.40	191566.60
11380	908151.40	191520.60
11381	908344.39	191368.61
11382	908518.40	191248.61
11383	908612.41	191188.59
11384	908856.90	190905.81
11385	908889.39	190832.80
11386	908912.40	190808.54
11387	908931.40	190792.65
11388	908948.90	190791.39
11389	908959.34	190793.78
11390	908983.90	190799.40
11391	909011.41	190796.05
11392	909036.89	190786.35
11393	909059.90	190763.10
11394	909062.96	190757.37
11395	909081.40	190758.59
11396	909151.40	190676.60
11397	909215.39	190508.60
11398	909240.42	190481.30
11399	909244.40	190479.10
11400	909342.40	190424.80
11401	909408.91	190372.90
11402	909420.56	190361.45
11403	909467.90	190314.85
11404	909548.91	190222.05
11405	909658.90	190122.64
11406	909714.90	190055.20
11407	909780.40	189975.15
11408	909826.91	189898.35
11409	909885.90	189794.30
11410	909905.40	189717.80
11411	909904.90	189688.55
11412	909895.90	189657.30
11413	909847.40	189589.85
11414	909734.91	189476.10
11415	909657.90	189420.40

Обозначение характерных точек границ	Координаты, м (система координат МСК-169 (зона 6))	
	X	Y
11416	909554.90	189354.59
11417	909413.40	189252.60
11418	909325.90	189173.06
11419	909290.40	189147.30
11420	909254.40	189104.80
11421	909259.90	189081.70
11422	909292.90	189038.55
11423	909394.40	188966.44
11424	909505.90	188881.85
11425	909590.40	188811.14
11426	909643.40	188760.61
11427	909677.90	188713.30
11428	909706.39	188656.76
11429	909722.40	188606.50
11430	909737.90	188495.65
11431	909736.90	188456.06
11432	909723.40	188401.90
11433	909696.89	188363.55
11434	909625.90	188299.44
11435	909594.40	188275.71
11436	909570.40	188245.70
11437	909562.90	188224.90
11438	909563.49	188207.10
11439	909563.90	188194.60
11440	909577.90	188097.40
11441	909602.89	187986.60
11442	909628.40	187900.80
11443	909665.40	187827.35
11444	909693.90	187778.05
11445	909698.05	187772.38
11446	909741.41	187712.91
11447	909789.41	187664.40
11448	909969.89	187511.40
11449	910087.90	187417.89
11450	910147.40	187360.39
11451	910282.90	187225.95
11452	910427.90	187079.85
11453	910595.90	186916.90
11454	910644.40	186865.05

Обозначение характерных точек границ	Координаты, м (система координат МСК-169 (зона 6))	
	X	Y
11455	910736.40	186727.15
11456	910759.90	186614.09
11457	910776.40	186468.90
11458	910781.40	186414.30
11459	910789.40	186383.09
11460	910812.40	186342.69
11461	910968.90	186143.05
11462	911008.89	186091.55
11463	911060.40	186045.11
11464	911123.90	185995.55
11465	911214.90	185937.61
11466	911281.40	185888.84
11467	911342.89	185852.40
11468	911375.40	185827.10
11469	911451.90	185735.10
11470	911525.90	185642.15
11471	911580.91	185554.55
11472	911604.90	185489.31
11473	911621.39	185432.69
11474	911636.90	185272.40
11475	911634.90	185222.05
11476	911608.90	185111.60
11477	911595.40	184979.29
11478	911589.90	184888.80
11479	911592.40	184743.85
11480	911602.40	184697.70
11481	911618.90	184657.06
11482	911641.40	184628.35
11483	911838.90	184550.35
11484	912030.89	184480.90
11485	912067.90	184468.60
11486	912158.90	184445.31
11487	912180.41	184440.85
11488	912198.90	184445.90
11489	912215.90	184464.10
11490	912249.00	184554.54
11491	912260.90	184587.05
11492	912284.90	184647.10
11493	912313.40	184701.35

Обозначение характерных точек границ	Координаты, м (система координат МСК-169 (зона 6))	
	X	Y
11494	912355.40	184747.70
11495	912479.40	184863.60
11496	912521.91	184920.30
11497	912632.90	185082.36
11498	912661.41	185124.45
11499	912699.90	185159.80
11500	912736.90	185175.45
11501	912860.90	185196.00
11502	912897.90	185201.40
11503	912922.40	185210.05
11504	912979.91	185257.15
11505	913070.40	185340.10
11506	913119.39	185374.15
11507	913195.40	185409.20
11508	913369.40	185460.05
11509	913457.41	185465.80
11510	913532.39	185458.80
11511	913610.40	185437.70
11512	913699.40	185409.81
11513	913771.90	185378.60
11514	913814.89	185350.25
11515	913842.31	185322.48
11516	913876.40	185305.60
11517	913932.40	185235.61
11518	913987.32	185182.32
11519	914035.40	185167.80
11520	914090.90	185157.64
11521	914125.90	185158.45
11522	914173.90	185171.95
11523	914269.90	185203.65
11524	914354.40	185225.40
11525	914400.90	185229.60
11526	914432.91	185227.65
11527	914515.39	185200.85
11528	914543.40	185186.05
11529	914548.18	185179.59
11530	914554.40	185176.60
11531	914608.40	185092.60
11532	914703.40	184884.60

Обозначение характерных точек границ	Координаты, м (система координат МСК-169 (зона 6))	
	X	Y
11533	914787.39	184655.60
11534	914849.48	184488.70
11535	914898.90	184369.35
11536	914936.41	184322.40
11537	914955.40	184313.40
11538	914980.90	184309.85
11539	915013.89	184310.70
11540	915067.40	184331.40
11541	915088.91	184341.40
11542	915104.90	184355.15
11543	915105.90	184356.47
11544	915129.41	184394.60
11545	915177.40	184464.60
11546	915188.40	184473.68
11547	915275.82	184545.86
11548	915286.40	184554.60
11549	915354.02	184598.03
11550	915396.40	184628.34
11551	915397.58	184629.42
11552	915411.91	184642.40
11553	915455.40	184678.20
11554	915475.40	184689.16
11555	915493.40	184694.49
11556	915525.40	184708.05
11557	915550.41	184707.66
11558	915566.40	184701.80
11559	915599.41	184667.65
11560	915678.40	184515.65
11561	915719.40	184459.60
11562	915750.90	184424.80
11563	915785.40	184397.60
11564	915796.73	184389.89
11565	915858.40	184369.60
11566	915876.26	184363.22
11567	915957.89	184344.55
11568	916011.41	184324.10
11569	916060.40	184300.89
11570	916090.39	184282.89
11571	916190.39	184255.50

Обозначение характерных точек границ	Координаты, м (система координат МСК-169 (зона 6))	
	X	Y
11572	916233.53	184254.81
11573	916273.39	184262.60
11574	916343.40	184290.60
11575	916435.40	184315.60
11576	916542.41	184318.59
11577	916598.40	184287.60
11578	916660.40	184237.60
11579	916735.40	184167.60
11580	916758.14	184140.62
11581	916767.40	184132.50
11582	916796.90	184110.30
11583	916821.40	184104.35
11584	916849.91	184103.15
11585	916923.40	184099.30
11586	916955.90	184103.00
11587	916992.40	184113.65
11588	917119.39	184178.40
11589	917165.90	184202.30
11590	917203.40	184230.45
11591	917264.39	184280.80
11592	917307.86	184302.74
11593	917369.41	184346.60
11594	917419.22	184443.54
11595	917469.40	184561.25
11596	917499.90	184620.95
11597	917523.90	184656.35
11598	917547.40	184675.59
11599	917581.40	184696.05
11600	917582.53	184696.34
11601	917585.40	184699.61
11602	917595.36	184699.60
11603	917609.91	184703.29
11604	917660.90	184701.80
11605	917767.90	184672.69
11606	917847.41	184637.15
11607	917987.90	184582.35
11608	918099.90	184538.55
11609	918195.91	184485.32
11610	918258.40	184455.60

Обозначение характерных точек границ	Координаты, м (система координат МСК-169 (зона 6))	
	X	Y
11611	918384.40	184413.60
11612	918549.41	184380.60
11613	918673.40	184382.60
11614	918779.40	184377.60
11615	918788.02	184375.29
11616	918789.40	184375.40
11617	918925.91	184460.10
11618	919091.40	184553.45
11619	919157.90	184585.35
11620	919145.40	184350.60
11621	919135.58	184157.19
11622	919146.41	184147.60
11623	919155.41	184099.59
11624	919172.40	184015.60
11625	919191.40	183875.60
11626	919202.40	183788.60
11627	919234.99	183645.05
11628	919239.40	183625.60
11629	919290.52	183478.01
11630	919301.40	183446.60
11631	919340.09	183368.32
11632	919357.24	183333.63
11633	919387.40	183272.60
11634	919455.41	183180.60
11635	919536.40	183110.59
11636	919588.70	183090.19
11637	919659.40	183062.61
11638	919662.06	183061.27
11639	919749.41	183035.95
11640	919773.39	183022.45
11641	919788.40	183012.30
11642	919796.90	182994.65
11643	919803.40	182903.85
11644	919807.39	182876.89
11645	919819.81	182846.30
11646	919822.34	182840.89
11647	919830.90	182824.65
11648	919850.40	182809.41
11649	919869.41	182797.85

Обозначение характерных точек границ	Координаты, м (система координат МСК-169 (зона 6))	
	X	Y
11650	919933.90	182795.65
11651	919999.90	182799.11
11652	920046.39	182802.85
11653	920088.84	182810.50
11654	920097.40	182812.60
11655	920103.40	182813.12
11656	920129.90	182817.91
11657	920156.90	182825.74
11658	920172.91	182830.40
11659	920242.40	182836.90
11660	920275.89	182836.41
11661	920309.40	182829.70
11662	920342.90	182817.95
11663	920393.90	182787.86
11664	920442.41	182750.26
11665	920468.89	182737.35
11666	920513.90	182726.10
11667	920550.90	182724.30
11668	920587.40	182726.30
11669	920615.90	182730.85
11670	920733.40	182759.24
11671	920770.91	182764.90
11672	920847.89	182776.35
11673	920921.40	182788.40
11674	920964.41	182790.91
11675	921037.90	182791.70
11676	921232.91	182750.81
11677	921279.91	182735.71
11678	921314.90	182718.35
11679	921364.91	182681.35
11680	921420.90	182633.64
11681	921467.90	182579.81
11682	921514.40	182512.19
11683	921518.07	182505.64
11684	921524.40	182497.60
11685	921585.40	182384.61
11686	921659.40	182257.61
11687	921700.40	182186.61
11688	921757.40	182077.60

Обозначение характерных точек границ	Координаты, м (система координат МСК-169 (зона 6))	
	X	Y
11689	921815.40	181937.60
11690	921823.40	181818.61
11691	921814.40	181623.60
11692	921803.35	181389.02
11693	921801.40	181347.60
11694	921803.90	181342.85
11695	921831.40	181290.60
11696	921889.40	181277.61
11697	921952.41	181282.60
11698	922066.41	181289.60
11699	922197.40	181303.60
11700	922278.00	181283.26
11701	922304.40	181276.60
11702	922395.40	181242.60
11703	922462.40	181190.79
11704	922470.41	181184.60
11705	922570.41	181107.60
11706	922653.41	181036.61
11707	922705.41	181015.11
11708	922774.40	180986.60
11709	922835.40	180962.60
11710	922901.41	180962.59
11711	922955.10	180970.26
11712	922978.41	180973.60
11713	923094.40	180978.60
11714	923128.63	180977.90
11715	923192.40	180976.60
11716	923339.40	180967.60
11717	923413.41	180944.59
11718	923497.41	180904.60
11719	923551.41	180898.60
11720	923583.39	180910.60
11721	923590.38	180916.94
11722	923637.40	180959.59
11723	923692.40	181019.60
11724	923764.40	181093.60
11725	923781.50	181108.51
11726	923813.39	181147.39
11727	923852.90	181201.90

Обозначение характерных точек границ	Координаты, м (система координат МСК-169 (зона 6))	
	X	Y
11728	923887.40	181228.26
11729	923933.90	181272.15
11730	923954.40	181285.55
11731	923979.41	181298.90
11732	923983.78	181301.25
11733	924002.40	181320.60
11734	924051.39	181366.60
11735	924062.41	181452.60
11736	924062.40	181602.60
11737	924048.40	181714.60
11738	924066.97	181752.78
11739	924067.90	181777.05
11740	924078.40	181798.10
11741	924102.90	181818.15
11742	924203.39	181851.50
11743	924271.27	181876.80
11744	924315.41	181895.59
11745	924317.08	181895.45
11746	924343.90	181906.80
11747	924386.40	181908.15
11748	924403.40	181900.35
11749	924422.40	181880.76
11750	924456.18	181831.42
11751	924479.39	181812.60
11752	924520.02	181738.12
11753	924545.40	181691.59
11754	924571.53	181656.98
11755	924625.41	181585.60
11756	924691.40	181475.60
11757	924760.39	181349.60
11758	924818.40	181286.59
11759	924901.41	181234.60
11760	924913.89	181226.71
11761	924996.41	181174.60
11762	925063.78	181104.53
11763	925071.40	181096.60
11764	925075.53	181089.51
11765	925131.40	180993.60
11766	925162.32	180931.75

Обозначение характерных точек границ	Координаты, м (система координат МСК-169 (зона 6))	
	X	Y
11767	925180.40	180895.60
11768	925208.40	180789.61
11769	925240.40	180668.60
11770	925320.40	180482.60
11771	925381.40	180358.60
11772	925467.40	180269.60
11773	925547.40	180226.60
11774	925599.40	180217.59
11775	925668.40	180220.60
11776	925745.40	180240.61
11777	925791.40	180269.61
11778	925866.40	180327.60
11779	925938.40	180398.60
11780	925977.67	180435.02
11781	926007.40	180462.60
11782	926084.40	180542.60
11783	926125.92	180592.53
11784	926168.40	180643.59
11785	926187.32	180671.69
11786	926228.40	180732.60
11787	926232.44	180742.63
11788	926265.41	180824.60
11789	926308.41	180921.60
11790	926356.68	180980.83
11791	926383.40	181013.60
11792	926489.41	181099.60
11793	926532.70	181133.04
11794	926656.40	181228.60
11795	926765.40	181294.60
11796	926860.39	181317.60
11797	926877.04	181318.32
11798	926929.40	181320.60
11799	927061.41	181317.60
11800	927154.62	181290.74
11801	927179.40	181283.60
11802	927188.39	181277.21
11803	927268.35	181220.32
11804	927276.40	181214.61
11805	927371.40	181139.60

Обозначение характерных точек границ	Координаты, м (система координат МСК-169 (зона 6))	
	X	Y
11806	927383.40	181085.60
11807	927383.21	181083.41
11808	927377.40	181019.60
11809	927391.41	180953.59
11810	927398.33	180929.19
11811	927414.40	180872.61
11812	927457.40	180783.60
11813	927507.40	180721.60
11814	927544.95	180692.60
11815	927548.40	180690.45
11816	927608.40	180643.60
11817	927670.22	180585.66
11818	927704.40	180553.60
11819	927772.40	180462.60
11820	927887.41	180331.60
11821	927965.40	180275.60
11822	928027.55	180249.62
11823	928033.67	180246.95
11824	928102.58	180241.38
11825	928124.66	180238.85
11826	928138.90	180239.45
11827	928185.40	180249.29
11828	928235.90	180266.55
11829	928336.39	180328.61
11830	928381.38	180353.60
11831	928446.41	180403.60
11832	928536.40	180483.60
11833	928671.40	180668.60
11834	928741.40	180778.61
11835	928766.40	180833.59
11836	928771.40	180888.61
11837	928786.40	180958.60
11838	928786.40	181063.61
11839	928796.40	181168.60
11840	928811.40	181213.60
11841	928846.40	181258.60
11842	929041.40	181463.60
11843	929211.42	181623.60
11844	929301.39	181678.60

Обозначение характерных точек границ	Координаты, м (система координат МСК-169 (зона 6))	
	X	Y
11845	929326.40	181673.60
11846	929401.41	181653.61
11847	929606.40	181533.59
11848	929711.40	181463.61
11849	929951.40	181273.59
11850	930071.40	181183.60
11851	930191.41	181113.60
11852	930316.40	181078.61
11853	930381.39	181083.59
11854	930461.40	181133.60
11855	930661.41	181283.60
11856	930901.40	181418.60
11857	931006.40	181468.60
11858	931076.40	181513.60
11859	931251.40	181673.60
11860	931326.41	181758.60
11861	931421.40	181873.61
11862	931536.40	182028.60
11863	931666.41	182183.60
11864	931716.40	182218.60
11865	931761.40	182238.59
11866	932021.39	182243.61
11867	932126.40	182228.60
11868	932246.40	182213.60
11869	932501.41	182168.60
11870	932606.40	182148.60
11871	932691.40	182118.61
11872	932776.41	182093.60
11873	932961.41	182048.60
11874	932991.40	182043.60
11875	933041.40	182028.61
11876	933096.40	182018.60
11877	933171.40	182008.60
11878	933231.40	181993.60
11879	933286.40	181968.60
11880	933336.41	181928.60
11881	933411.40	181853.60
11882	933541.40	181738.62
11883	933626.40	181628.60

Обозначение характерных точек границ	Координаты, м (система координат МСК-169 (зона 6))	
	X	Y
11884	933656.39	181593.60
11885	933691.40	181493.60
11886	933716.41	181373.60
11887	933731.40	181173.60
11888	933731.40	181128.61
11889	933726.40	181033.60
11890	933726.40	180993.60
11891	933721.40	180968.60
11892	933711.41	180898.60
11893	933691.41	180808.60
11894	933801.41	180863.60
11895	934041.40	180988.60
11896	934181.41	181068.60
11897	934401.41	181208.61
11898	934531.40	181293.60
11899	934601.40	181323.60
11900	934786.40	181388.59
11901	934906.40	181423.60
11902	935071.40	181493.60
11903	935096.39	181508.60
11904	935176.40	181533.60
11905	935261.40	181568.60
11906	935291.39	181583.60
11907	935321.40	181603.59
11908	935381.40	181628.60
11909	935496.41	181628.60
11910	935516.41	181618.60
11911	935541.40	181558.61
11912	935551.40	181463.60
11913	935551.40	181343.60
11914	935561.39	181288.60
11915	935586.40	181198.60
11916	935616.41	181123.61
11917	935656.39	181053.60
11918	935711.40	180983.60
11919	935771.41	180933.60
11920	935821.40	180898.59
11921	935856.41	180868.60
11922	935946.41	180743.60

Обозначение характерных точек границ	Координаты, м (система координат МСК-169 (зона 6))	
	X	Y
11923	936026.40	180613.60
11924	936051.41	180503.60
11925	936056.40	180453.60
11926	936051.41	180388.60
11927	936046.40	180328.59
11928	936046.40	180278.60
11929	936036.41	180218.60
11930	936031.40	180128.61
11931	936031.40	180105.11
11932	936032.39	180038.62
11933	936035.90	179996.58
11934	936041.42	179947.08
11935	936044.90	179888.60
11936	936042.91	179837.58
11937	936037.90	179768.12
11938	936037.90	179691.60
11939	936045.41	179622.11
11940	936061.40	179557.58
11941	936085.91	179500.10
11942	936139.41	179407.10
11943	936220.38	179283.59
11944	936292.91	179189.10
11945	936343.39	179107.12
11946	936354.90	179077.12
11947	936358.89	179050.59
11948	936358.41	179005.59
11949	936357.90	178964.13
11950	936352.90	178908.08
11951	936350.90	178841.58
11952	936345.40	178781.61
11953	936336.41	178710.11
11954	936330.41	178653.60
11955	936322.41	178564.58
11956	936319.38	178503.59
11957	936317.91	178482.09
11958	936319.39	178427.61
11959	936322.92	178381.61
11960	936321.39	178339.08
11961	936317.90	178307.07

Обозначение характерных точек границ	Координаты, м (система координат МСК-169 (зона 6))	
	X	Y
11962	936302.90	178286.59
11963	936293.41	178258.12
11964	936283.41	178236.60
11965	936272.90	178217.10
11966	936260.90	178186.12
11967	936251.91	178158.58
11968	936251.40	178153.58
11969	936248.42	178126.59
11970	936246.90	178090.62
11971	936250.90	178058.09
11972	936255.90	178018.60
11973	936261.40	177988.60
11974	936256.39	177953.60
11975	936256.40	177913.59
11976	936251.40	177888.60
11977	936236.41	177868.60
11978	936216.39	177848.61
11979	936121.40	177783.60
11980	936091.41	177768.61
11981	936041.41	177748.60
11982	935971.40	177708.61
11983	935896.40	177638.60
11984	935871.40	177593.60
11985	935861.40	177568.59
11986	935856.41	177513.60
11987	935861.40	177503.60
11988	935871.40	177493.60
11989	935921.40	177483.60
11990	935951.40	177473.60
11991	935976.40	177468.60
11992	936001.40	177458.60
11993	936046.40	177433.60
11994	936061.41	177423.60
11995	936096.40	177383.60
11996	936111.39	177358.60
11997	936136.40	177313.60
11998	936176.40	177263.60
11999	936311.40	177108.60
12000	936366.40	177048.60

Обозначение характерных точек границ	Координаты, м (система координат МСК-169 (зона 6))	
	X	Y
12001	936401.39	176998.61
12002	936436.40	176963.60
12003	936466.40	176943.60
12004	936531.39	176923.60
12005	936566.40	176918.62
12006	936611.40	176893.61
12007	936691.40	176833.60
12008	936801.39	176738.60
12009	936886.40	176648.60
12010	936921.40	176583.60
12011	936951.40	176533.60
12012	937011.40	176418.61
12013	937016.40	176358.60
12014	936991.40	176313.60
12015	936976.40	176283.60
12016	936946.41	176248.59
12017	936841.40	176168.60
12018	936691.40	176073.60
12019	936476.41	175923.60
12020	936451.40	175903.61
12021	936246.41	175718.60
12022	936221.40	175678.60
12023	936221.39	175668.60
12024	936226.39	175593.60
12025	936276.39	175468.61
12026	936321.39	175333.61
12027	936391.40	175153.61
12028	936436.40	175073.60
12029	936511.41	174963.60
12030	936546.40	174903.60
12031	936621.40	174783.60
12032	936696.42	174678.60
12033	936786.40	174558.61
12034	936871.42	174408.60
12035	936916.41	174318.60
12036	936931.40	174273.60
12037	936941.40	174173.60
12038	936946.39	174103.61
12039	936966.41	174003.60

Обозначение характерных точек границ	Координаты, м (система координат МСК-169 (зона 6))	
	X	Y
12040	937021.41	173813.60
12041	937031.40	173728.60
12042	937031.40	173708.60
12043	937041.39	173648.60
12044	937041.40	173498.61
12045	937026.39	173368.60
12046	936981.40	173178.60
12047	936951.40	173083.61
12048	936941.40	173028.59
12049	936891.40	172868.61
12050	936851.41	172788.60
12051	936826.40	172758.60
12052	936796.39	172713.60
12053	936781.39	172693.60
12054	936741.39	172658.60
12055	936706.40	172633.60
12056	936641.40	172598.60
12057	936546.40	172548.61
12058	936476.41	172508.60
12059	936411.38	172468.60
12060	936236.41	172373.60
12061	936176.40	172323.60
12062	936166.40	172308.61
12063	936126.40	172258.60
12064	936051.42	172098.59
12065	936026.40	172018.60
12066	935991.41	171908.60
12067	935951.40	171753.60
12068	935941.41	171723.60
12069	935876.40	171498.60
12070	935841.41	171358.60
12071	935836.40	171323.60
12072	935826.40	171288.61
12073	935811.40	171198.60
12074	935801.40	171143.60
12075	935796.41	171073.61
12076	935796.41	171003.60
12077	935791.41	170943.60
12078	935781.40	170908.59

Обозначение характерных точек границ	Координаты, м (система координат МСК-169 (зона 6))	
	X	Y
12079	935781.39	170858.60
12080	935786.39	170793.60
12081	935796.40	170738.60
12082	935861.40	170623.61
12083	935916.39	170573.60
12084	935996.40	170513.60
12085	936066.41	170453.59
12086	936086.40	170433.59
12087	936111.40	170413.61
12088	936126.40	170383.60
12089	936141.40	170363.60
12090	936176.40	170178.60
12091	936201.40	170028.60
12092	936236.41	169873.60
12093	936236.41	169858.60
12094	936276.40	169688.59
12095	936336.41	169433.61
12096	936346.40	169303.61
12097	936346.40	169088.60
12098	936341.40	169028.60
12099	936301.40	168858.61
12100	936271.41	168738.60
12101	936221.40	168563.60
12102	936181.40	168423.60
12103	936091.40	168153.60
12104	936066.39	168098.59
12105	936026.41	168043.60
12106	935991.40	167998.61
12107	935921.39	167938.61
12108	935866.41	167893.59
12109	935766.40	167823.59
12110	935656.40	167758.60
12111	935576.40	167698.59
12112	935496.40	167633.61
12113	935426.39	167568.60
12114	935321.40	167438.60
12115	935271.40	167313.61
12116	935251.40	167248.60
12117	935246.40	167198.60

Обозначение характерных точек границ	Координаты, м (система координат МСК-169 (зона 6))	
	X	Y
12118	935236.40	167148.61
12119	935226.41	167068.60
12120	935231.41	166883.59
12121	935236.40	166793.60
12122	935246.39	166713.60
12123	935281.40	166553.60
12124	935296.39	166483.60
12125	935311.40	166398.60
12126	935341.41	166283.59
12127	935351.41	166228.60
12128	935336.40	166198.61
12129	935306.40	166138.61
12130	935261.40	166093.60
12131	935181.40	166033.60
12132	935076.41	165973.60
12133	935006.40	165938.60
12134	934911.39	165898.60
12135	934676.40	165803.60
12136	934491.41	165733.59
12137	934407.45	165666.31
12138	934331.43	165600.01
12139	934212.74	165458.73
12140	934126.30	165208.07
12141	934048.04	164940.56
12142	934019.37	164622.20
12143	934042.30	164429.04
12144	934156.84	164201.29
12145	934314.80	164115.65
12146	934456.58	164080.51
12147	934623.83	164078.65
12148	934808.85	164168.89
12149	934967.92	164183.86
12150	935076.25	164149.08
12151	935250.63	164038.12
12152	935398.90	163835.24
12153	935630.40	163597.77
12154	935712.89	163496.24
12155	935719.37	163328.41
12156	935752.06	163260.90

Обозначение характерных точек границ	Координаты, м (система координат МСК-169 (зона 6))	
	X	Y
12157	935826.09	163151.05
12158	936008.36	162998.10
12159	936281.85	162777.00
12160	936521.59	162531.12
12161	936754.02	162377.51
12162	936886.02	162216.71
12163	936993.20	162081.34
12164	937017.53	162013.91
12165	937015.63	161846.18
12166	937005.08	161653.38
12167	936938.40	161318.60
12168	936948.40	161288.60
12169	936962.89	161256.11
12170	936973.89	161222.61
12171	936982.90	161192.62
12172	936988.90	161167.59
12173	936991.40	161154.60
12174	936998.39	161107.10
12175	936998.90	161087.60
12176	936999.91	161055.58
12177	936997.89	161006.10
12178	936996.90	160989.61
12179	936996.41	160981.08
12180	936994.41	160945.09
12181	936990.91	160918.58
12182	936987.40	160894.60
12183	936980.40	160849.60
12184	936972.40	160816.56
12185	936962.38	160785.10
12186	936960.89	160779.60
12187	936947.91	160736.09
12188	936946.40	160730.59
12189	936935.91	160687.10
12190	936920.90	160626.57
12191	936900.40	160554.60
12192	936896.40	160540.58
12193	936895.93	160539.59
12194	936888.38	160491.09
12195	936882.89	160440.60

Обозначение характерных точек границ	Координаты, м (система координат МСК-169 (зона 6))	
	X	Y
12196	936880.89	160389.60
12197	936880.39	160354.07
12198	936881.90	160333.10
12199	936883.40	160299.08
12200	936887.40	160251.59
12201	936888.42	160200.10
12202	936892.91	160110.09
12203	936894.90	160054.57
12204	936895.40	160050.06
12205	936900.40	160002.59
12206	936906.90	159941.59
12207	936911.88	159898.58
12208	936913.89	159883.60
12209	936914.40	159877.62
12210	936925.40	159828.07
12211	936934.91	159778.10
12212	936936.40	159768.59
12213	936946.89	159703.58
12214	936958.39	159634.10
12215	936963.90	159576.59
12216	936970.89	159511.10
12217	936978.42	159453.10
12218	936978.90	159430.11
12219	936980.42	159393.08
12220	936980.89	159326.60
12221	936980.89	159320.61
12222	936979.90	159292.12
12223	936979.41	159274.62
12224	936978.89	159237.60
12225	936975.40	159198.07
12226	936969.38	159149.60
12227	936964.38	159121.11
12228	936958.90	159071.09
12229	936955.39	159019.12
12230	936955.39	158930.11
12231	936956.90	158891.09
12232	936958.40	158844.58
12233	936960.40	158803.08
12234	936963.89	158735.09

Обозначение характерных точек границ	Координаты, м (система координат МСК-169 (зона 6))	
	X	Y
12235	936967.42	158617.08
12236	936968.42	158594.11
12237	936970.41	158555.61
12238	936971.89	158509.60
12239	936972.40	158503.58
12240	936971.89	158484.07
12241	936970.41	158445.11
12242	936969.39	158408.08
12243	936965.90	158379.09
12244	936956.40	158348.11
12245	936943.38	158303.60
12246	936930.90	158263.07
12247	936924.90	158243.58
12248	936903.89	158162.08
12249	936898.89	158141.12
12250	936884.39	158075.39
12251	936878.46	157855.29
12252	936834.68	157679.70
12253	936765.90	157512.71
12254	936697.68	157396.02
12255	936504.26	157297.56
12256	936360.83	157181.71
12257	936208.63	157032.38
12258	936098.06	156865.87
12259	936004.30	156707.58
12260	935867.24	156415.56
12261	935798.56	156256.96
12262	935638.78	156174.88
12263	935445.18	156059.61
12264	935226.98	155986.55
12265	935225.07	155984.97
12266	935128.03	155981.47
12267	935064.30	155930.17
12268	935016.80	155882.62
12269	934973.05	155803.78
12270	934938.06	155704.94
12271	934926.48	155683.45
12272	934906.40	155628.59
12273	934903.41	155621.10

Обозначение характерных точек границ	Координаты, м (система координат МСК-169 (зона 6))	
	X	Y
12274	934899.40	155603.08
12275	934890.40	155567.12
12276	934883.40	155536.10
12277	934879.89	155521.60
12278	934870.39	155492.11
12279	934850.91	155436.61
12280	934833.40	155387.59
12281	934828.40	155374.11
12282	934805.91	155333.10
12283	934791.89	155314.58
12284	934762.41	155275.13
12285	934736.89	155240.58
12286	934710.40	155209.10
12287	934681.90	155179.62
12288	934649.90	155152.10
12289	934601.92	155116.62
12290	934574.39	155094.59
12291	934533.91	155068.10
12292	934494.89	155046.09
12293	934482.40	155038.12
12294	934461.91	155025.11
12295	934412.89	154995.58
12296	934377.91	154974.62
12297	934340.90	154951.58
12298	934285.41	154922.10
12299	934262.90	154913.07
12300	934219.90	154896.13
12301	934185.41	154882.60
12302	934153.40	154876.58
12303	934118.39	154876.59
12304	934078.90	154876.58
12305	934034.41	154891.09
12306	934000.91	154902.10
12307	933965.89	154910.13
12308	933927.91	154918.11
12309	933896.40	154918.58
12310	933890.41	154917.63
12311	933856.39	154912.09
12312	933818.42	154890.11

Обозначение характерных точек границ	Координаты, м (система координат МСК-169 (зона 6))	
	X	Y
12313	933779.40	154863.59
12314	933776.89	154861.57
12315	933719.42	154827.11
12316	933684.39	154802.11
12317	933672.41	154795.08
12318	933655.91	154786.09
12319	933631.90	154770.63
12320	933609.41	154753.10
12321	933571.39	154728.11
12322	933547.40	154718.61
12323	933542.41	154717.11
12324	933520.40	154710.60
12325	933498.40	154711.08
12326	933466.39	154711.09
12327	933439.42	154723.62
12328	933413.90	154738.08
12329	933380.91	154766.62
12330	933355.39	154803.58
12331	933318.89	154885.61
12332	933314.40	154901.10
12333	933279.91	155014.10
12334	933266.39	155049.62
12335	933253.40	155075.10
12336	933232.89	155095.58
12337	933212.40	155102.07
12338	933196.39	155094.57
12339	933172.39	155075.61
12340	933146.90	155050.10
12341	933117.91	155015.60
12342	933107.40	155003.59
12343	933095.90	154990.10
12344	933081.89	154979.11
12345	933066.93	154966.59
12346	933039.90	154950.60
12347	933023.90	154940.61
12348	933022.42	154939.61
12349	933009.40	154930.60
12350	932978.40	154919.10
12351	932943.90	154915.09

Обозначение характерных точек границ	Координаты, м (система координат МСК-169 (зона 6))	
	X	Y
12352	932912.40	154915.10
12353	932838.90	154927.62
12354	932785.91	154939.61
12355	932703.90	154960.60
12356	932662.41	154969.12
12357	932607.91	154979.58
12358	932575.40	154983.13
12359	932542.41	154985.59
12360	932513.90	154983.11
12361	932498.90	154976.10
12362	932457.40	154962.12
12363	932379.90	154921.60
12364	932289.40	154859.10
12365	932254.90	154838.60
12366	932232.91	154831.58
12367	932214.40	154833.11
12368	932199.90	154836.12
12369	932195.89	154836.60
12370	932167.41	154848.60
12371	932115.41	154879.60
12372	932052.90	154929.10
12373	932046.91	154933.57
12374	931960.41	154996.58
12375	931940.89	155007.11
12376	931877.91	155042.12
12377	931852.40	155055.59
12378	931810.41	155062.12
12379	931745.90	155076.61
12380	931728.40	155085.61
12381	931714.41	155102.07
12382	931706.90	155118.09
12383	931703.89	155141.11
12384	931706.41	155182.11
12385	931710.90	155258.09
12386	931707.41	155289.59
12387	931696.40	155335.60
12388	931678.40	155374.61
12389	931648.41	155432.59
12390	931615.91	155482.60

Обозначение характерных точек границ	Координаты, м (система координат МСК-169 (зона 6))	
	X	Y
12391	931564.41	155532.62
12392	931529.39	155551.11
12393	931472.40	155568.60
12394	931413.41	155576.09
12395	931366.41	155577.59
12396	931334.39	155575.62
12397	931300.40	155570.08
12398	931238.40	155543.61
12399	931205.91	155536.60
12400	931183.41	155536.59
12401	931144.39	155547.58
12402	931025.91	155605.09
12403	930974.41	155622.59
12404	930950.92	155629.09
12405	930941.91	155630.08
12406	930899.40	155633.10
12407	930898.41	155633.61
12408	930883.39	155635.57
12409	930839.39	155641.60
12410	930801.90	155647.09
12411	930736.92	155670.60
12412	930662.90	155683.58
12413	930637.41	155685.11
12414	930598.41	155682.11
12415	930568.91	155673.62
12416	930529.91	155658.60
12417	930440.90	155636.59
12418	930354.39	155617.10
12419	930305.90	155600.59
12420	930279.42	155593.11
12421	930249.90	155580.58
12422	930218.88	155560.09
12423	930171.89	155518.09
12424	930128.91	155479.61
12425	930063.40	155422.60
12426	929986.41	155361.11
12427	929980.91	155356.61
12428	929943.90	155325.61
12429	929892.91	155269.57

Обозначение характерных точек границ	Координаты, м (система координат МСК-169 (зона 6))	
	X	Y
12430	929886.41	155262.60
12431	929879.90	155255.58
12432	929856.90	155230.11
12433	929813.90	155180.61
12434	929758.40	155109.59
12435	929751.40	155103.61
12436	929661.91	155023.10
12437	929621.90	154996.12
12438	929618.91	154994.59
12439	929591.91	154982.61
12440	929558.40	154970.10
12441	929523.40	154963.11
12442	929477.40	154962.58
12443	929457.91	154965.11
12444	929427.89	154968.59
12445	929397.91	154971.60
12446	929389.90	154973.10
12447	929314.42	154985.61
12448	929186.40	155011.11
12449	929147.42	155017.62
12450	929094.42	155014.60
12451	929044.89	155009.58
12452	928992.41	155002.62
12453	928943.92	154992.58
12454	928913.90	154983.59
12455	928878.90	154966.60
12456	928855.41	154954.61
12457	928846.89	154950.10
12458	928819.89	154935.11
12459	928791.89	154910.59
12460	928763.91	154883.60
12461	928726.40	154839.09
12462	928674.92	154777.59
12463	928644.39	154748.10
12464	928606.90	154722.09
12465	928509.90	154672.10
12466	928479.91	154664.08
12467	928450.89	154660.11
12468	928406.40	154658.58

Обозначение характерных точек границ	Координаты, м (система координат МСК-169 (зона 6))	
	X	Y
12469	928296.92	154676.11
12470	928238.41	154691.13
12471	928167.39	154704.12
12472	928137.92	154705.59
12473	928096.90	154702.11
12474	928081.89	154700.60
12475	927874.91	154664.09
12476	927755.91	154655.59
12477	927731.40	154649.09
12478	927713.42	154653.10
12479	927711.39	154653.63
12480	927692.39	154663.09
12481	927637.41	154692.08
12482	927619.41	154704.60
12483	927583.40	154752.62
12484	927577.39	154761.11
12485	927527.91	154806.59
12486	927477.39	154838.08
12487	927410.40	154869.09
12488	927352.89	154895.58
12489	927262.41	154944.08
12490	927154.39	155015.08
12491	927055.90	155078.09
12492	927032.41	155087.08
12493	927012.40	155088.59
12494	926992.40	155085.61
12495	926962.89	155068.12
12496	926928.90	155041.60
12497	926900.90	155013.59
12498	926884.41	154991.57
12499	926856.91	154951.60
12500	926814.90	154860.58
12501	926796.40	154803.60
12502	926791.41	154777.59
12503	926794.91	154743.60
12504	926800.90	154726.10
12505	926798.40	154706.07
12506	926785.91	154673.11
12507	926782.38	154648.60

Обозначение характерных точек границ	Координаты, м (система координат МСК-169 (зона 6))	
	X	Y
12508	926787.41	154622.61
12509	926787.90	154595.62
12510	926780.91	154566.11
12511	926758.39	154525.10
12512	926754.40	154518.08
12513	926714.40	154437.59
12514	926673.89	154386.09
12515	926657.90	154365.59
12516	926629.39	154324.12
12517	926616.40	154293.10
12518	926605.41	154268.09
12519	926597.92	154243.08
12520	926601.40	154221.12
12521	926612.39	154192.11
12522	926633.89	154154.60
12523	926670.90	154076.11
12524	926702.40	153990.60
12525	926729.91	153901.12
12526	926735.41	153882.60
12527	926742.40	153852.59
12528	926755.40	153805.10
12529	926759.40	153781.59
12530	926761.41	153768.58
12531	926767.89	153716.61
12532	926773.91	153683.08
12533	926792.41	153637.12
12534	926837.92	153581.60
12535	926843.90	153575.10
12536	926898.39	153512.63
12537	927014.90	153407.60
12538	927101.39	153327.59
12539	927041.41	153267.10
12540	926972.40	153198.11
12541	926967.91	153194.10
12542	926921.40	153151.12
12543	926871.39	153113.61
12544	926811.42	153068.08
12545	926637.41	152949.60
12546	926531.40	152889.60

Обозначение характерных точек границ	Координаты, м (система координат МСК-169 (зона 6))	
	X	Y
12547	926457.41	152847.60
12548	926296.40	152762.61
12549	926210.40	152734.61
12550	926158.39	152720.63
12551	926153.41	152719.09
12552	926100.88	152713.11
12553	926025.39	152698.13
12554	925954.39	152689.08
12555	925878.90	152679.62
12556	925823.40	152670.60
12557	925725.39	152659.60
12558	925661.41	152652.10
12559	925612.90	152651.10
12560	925488.39	152649.11
12561	925412.42	152655.10
12562	925332.92	152661.62
12563	925263.90	152670.61
12564	925233.41	152677.61
12565	925203.41	152685.12
12566	924993.90	152757.60
12567	924947.89	152774.13
12568	924920.39	152772.10
12569	924882.89	152760.60
12570	924835.42	152741.12
12571	924796.42	152719.09
12572	924761.40	152690.60
12573	924707.91	152634.10
12574	924675.41	152581.10
12575	924645.40	152524.59
12576	924604.40	152448.58
12577	924587.89	152408.59
12578	924562.89	152347.59
12579	924497.89	152227.58
12580	924452.90	152149.09
12581	924431.39	152112.61
12582	924428.40	152107.62
12583	924397.39	152074.61
12584	924350.39	152027.11
12585	924348.91	152026.12

Обозначение характерных точек границ	Координаты, м (система координат МСК-169 (зона 6))	
	X	Y
12586	924296.40	151975.62
12587	924274.90	151955.11
12588	924253.40	151943.09
12589	924215.90	151933.10
12590	924165.91	151933.58
12591	924136.90	151937.59
12592	924098.91	151948.10
12593	924034.42	151982.11
12594	923968.90	152028.59
12595	923830.90	152124.10
12596	923773.89	152164.61
12597	923730.90	152187.12
12598	923694.40	152206.10
12599	923642.41	152225.09
12600	923599.91	152234.60
12601	923535.41	152240.61
12602	923473.41	152239.62
12603	923461.40	152238.10
12604	923424.90	152233.59
12605	923382.41	152225.61
12606	923341.89	152210.62
12607	923291.41	152180.62
12608	923186.91	152106.08
12609	923126.89	152052.10
12610	923104.40	152029.08
12611	923086.40	152010.12
12612	923051.40	151970.08
12613	923005.40	151917.10
12614	922968.89	151866.62
12615	922912.90	151758.11
12616	922876.40	151654.62
12617	922858.40	151585.12
12618	922840.39	151478.61
12619	922833.90	151417.09
12620	922825.39	151350.60
12621	922819.89	151264.12
12622	922806.91	151228.61
12623	922797.88	151199.10
12624	922762.90	151154.62

Обозначение характерных точек границ	Координаты, м (система координат МСК-169 (зона 6))	
	X	Y
12625	922723.40	151127.09
12626	922684.39	151110.08
12627	922621.91	151101.12
12628	922569.41	151098.62
12629	922535.90	151101.11
12630	922461.89	151106.13
12631	922301.91	151114.59
12632	922236.39	151120.59
12633	922121.40	151146.60
12634	922018.91	151173.59
12635	922002.39	151177.60
12636	921961.91	151192.11
12637	921840.41	151266.59
12638	921801.88	151290.09
12639	921729.40	151329.09
12640	921678.39	151359.09
12641	921647.41	151368.11
12642	921560.40	151374.08
12643	921526.90	151375.61
12644	921500.92	151372.61
12645	921468.39	151363.59
12646	921419.90	151350.11
12647	921372.42	151321.58
12648	921332.91	151292.59
12649	921297.89	151257.10
12650	921216.42	151163.60
12651	921110.89	151049.62
12652	921062.39	150997.10
12653	920889.42	150814.59
12654	920755.40	150670.60
12655	920697.93	150605.59
12656	920665.90	150558.59
12657	920647.93	150532.58
12658	920612.91	150467.10
12659	920604.90	150443.60
12660	920600.91	150415.12
12661	920596.91	150380.09
12662	920596.40	150344.13
12663	920597.89	150322.61

Обозначение характерных точек границ	Координаты, м (система координат МСК-169 (зона 6))	
	X	Y
12664	920601.93	150247.62
12665	920603.41	150224.10
12666	920609.40	150101.62
12667	920609.91	149946.10
12668	920604.90	149885.58
12669	920596.91	149835.10
12670	920585.91	149787.12
12671	920555.90	149696.12
12672	920535.90	149646.10
12673	920526.39	149624.59
12674	920511.40	149589.60
12675	920465.91	149506.12
12676	920411.90	149410.09
12677	920382.90	149361.60
12678	920347.90	149320.12
12679	920314.90	149286.59
12680	920269.40	149244.75
12681	920052.40	148246.21
12682	919910.40	147592.65
12683	919900.90	147245.66
12684	919697.09	147188.66
12685	919434.60	147169.04
12686	919315.14	147194.01
12687	919170.24	147378.79
12688	919132.66	147416.36
12689	919082.54	147504.06
12690	919039.94	147603.07
12691	918983.56	147724.60
12692	918923.42	147857.40
12693	918875.80	147978.95
12694	918809.40	148108.00
12695	918753.00	148232.04
12696	918726.70	148305.97
12697	918685.34	148421.25
12698	918654.02	148525.24
12699	918623.95	148599.19
12700	918612.69	148627.97
12701	918575.09	148666.84
12702	918526.23	148718.21

Обозначение характерных точек границ	Координаты, м (система координат МСК-169 (зона 6))	
	X	Y
12703	918466.08	148785.85
12704	918410.94	148844.76
12705	918370.26	148885.39
12706	918288.06	148926.02
12707	918221.53	148933.54
12708	918133.65	148943.57
12709	918021.95	148934.81
12710	917917.74	148924.77
12711	917802.26	148907.22
12712	917693.04	148893.44
12713	917580.07	148858.35
12714	917484.66	148804.49
12715	917423.14	148740.59
12716	917382.99	148660.42
12717	917352.84	148592.76
12718	917303.88	148493.80
12719	917280.04	148411.10
12720	917280.04	148309.63
12721	917281.31	148206.90
12722	917292.59	148064.06
12723	917296.36	147988.89
12724	917293.84	147940.04
12725	917280.04	147888.66
12726	917252.42	147819.76
12727	917234.84	147737.08
12728	917205.98	147630.58
12729	917158.26	147531.62
12730	917131.91	147473.98
12731	917077.92	147370.00
12732	917045.28	147306.10
12733	916995.09	147220.90
12734	916932.30	147118.17
12735	916873.30	147038.00
12736	916794.06	146953.04
12737	916728.84	146854.48
12738	916696.30	146765.68
12739	916662.55	146673.12
12740	916637.49	146555.56
12741	916611.25	146427.98

Обозначение характерных точек границ	Координаты, м (система координат МСК-169 (зона 6))	
	X	Y
12742	916591.22	146312.92
12743	916559.95	146197.84
12744	916542.44	146169.08
12745	916498.63	146096.53
12746	916431.11	146027.74
12747	916359.79	145983.96
12748	916270.96	145978.96
12749	916162.12	145980.23
12750	916133.34	145986.46
12751	916007.00	146017.74
12752	915895.66	146055.26
12753	915774.31	146086.53
12754	915662.96	146104.04
12755	915559.13	146114.05
12756	915455.30	146120.29
12757	915375.23	146127.80
12758	915313.93	146147.82
12759	915263.90	146167.82
12760	915201.34	146214.09
12761	915160.07	146266.64
12762	915133.77	146311.67
12763	915078.74	146414.22
12764	915028.71	146530.54
12765	914991.17	146626.84
12766	914946.13	146718.17
12767	914893.59	146804.46
12768	914837.31	146844.48
12769	914754.72	146875.74
12770	914667.15	146879.50
12771	914537.06	146884.51
12772	914388.17	146893.26
12773	914269.34	146888.27
12774	914208.90	146879.44
12775	914164.88	146876.58
12776	914147.41	146875.11
12777	914089.88	146856.11
12778	914028.39	146839.09
12779	913985.39	146819.60
12780	913887.39	146774.59

Обозначение характерных точек границ	Координаты, м (система координат МСК-169 (зона 6))	
	X	Y
12781	913845.40	146752.62
12782	913810.91	146736.09
12783	913760.39	146723.62
12784	913698.38	146714.58
12785	913608.89	146700.59
12786	913584.89	146697.59
12787	913554.89	146690.61
12788	913450.88	146653.59
12789	913342.40	146618.10
12790	913246.89	146576.62
12791	913188.88	146556.60
12792	913146.41	146548.09
12793	913119.90	146545.59
12794	913072.90	146546.10
12795	913053.89	146545.61
12796	912972.91	146564.10
12797	912898.39	146565.09
12798	912874.90	146560.08
12799	912858.90	146551.59
12800	912845.90	146542.62
12801	912832.91	146527.60
12802	912827.90	146518.61
12803	912825.38	146505.57
12804	912821.89	146486.09
12805	912821.70	146474.05
12806	912824.40	146462.09
12807	912828.90	146448.11
12808	912833.91	146432.59
12809	912854.91	146391.11
12810	912860.40	146373.62
12811	912861.90	146356.61
12812	912861.40	146332.11
12813	912859.40	146318.11
12814	912851.91	146298.08
12815	912841.92	146272.59
12816	912826.90	146237.10
12817	912824.40	146230.59
12818	912786.90	146144.58
12819	912740.42	146016.61

Обозначение характерных точек границ	Координаты, м (система координат МСК-169 (зона 6))	
	X	Y
12820	912692.39	145869.61
12821	912663.91	145788.57
12822	912660.41	145777.59
12823	912645.39	145744.08
12824	912619.41	145691.10
12825	912603.89	145664.08
12826	912586.88	145642.11
12827	912570.40	145626.61
12828	912552.38	145617.10
12829	912531.41	145609.62
12830	912505.39	145606.60
12831	912466.39	145606.60
12832	912449.39	145609.07
12833	912426.41	145607.07
12834	912339.92	145600.58
12835	912302.38	145594.61
12836	912224.90	145589.11
12837	912178.40	145592.07
12838	912104.89	145597.09
12839	912067.88	145597.60
12840	912029.40	145601.59
12841	911995.39	145609.09
12842	911968.89	145618.62
12843	911954.41	145625.60
12844	911938.39	145638.61
12845	911928.41	145651.09
12846	911920.38	145666.08
12847	911892.89	145740.61
12848	911851.89	145882.11
12849	911834.41	145941.12
12850	911810.39	146024.59
12851	911792.89	146068.59
12852	911778.40	146092.63
12853	911766.40	146105.58
12854	911747.89	146113.59
12855	911734.42	146116.60
12856	911695.39	146117.60
12857	911656.40	146118.60
12858	911636.90	146115.12

Обозначение характерных точек границ	Координаты, м (система координат МСК-169 (зона 6))	
	X	Y
12859	911581.41	146095.61
12860	911539.90	146082.56
12861	911476.38	146056.10
12862	911441.90	146044.11
12863	911409.90	146033.09
12864	911378.40	146022.09
12865	911367.40	146020.60
12866	911336.41	146010.09
12867	911310.91	146001.61
12868	911259.40	145983.59
12869	911237.89	145979.59
12870	911220.90	145976.62
12871	911145.89	145950.58
12872	911040.91	145922.59
12873	910994.39	145914.09
12874	910960.91	145912.13
12875	910921.41	145912.59
12876	910807.38	145924.58
12877	910768.39	145931.61
12878	910700.89	145950.59
12879	910665.39	145965.57
12880	910620.39	145988.09
12881	910583.89	146007.08
12882	910564.40	146022.10
12883	910520.38	146070.09
12884	910475.40	146108.10
12885	910428.38	146133.06
12886	910405.89	146143.11
12887	910371.89	146152.09
12888	910337.89	146156.10
12889	910316.89	146155.11
12890	910289.40	146149.08
12891	910261.90	146143.11
12892	910243.91	146139.10
12893	910224.89	146132.11
12894	910201.37	146117.60
12895	910179.38	146105.60
12896	910131.89	146089.06
12897	910107.90	146079.35

Обозначение характерных точек границ	Координаты, м (система координат МСК-169 (зона 6))	
	X	Y
12898	910028.37	146061.51
12899	909938.31	146047.76
12900	909757.70	146049.48
12901	909666.82	146038.86
12902	909549.80	145994.22
12903	909424.28	145861.89
12904	909332.04	145742.78
12905	909284.94	145638.36
12906	909274.65	145363.29
12907	909262.36	145197.83
12908	909210.85	145056.70
12909	909125.42	144918.35
12910	909033.37	144840.87
12911	908933.83	144781.21
12912	908901.84	144697.70
12913	908872.73	144543.10
12914	908806.60	144435.59
12915	908737.98	144382.30
12916	908655.78	144259.75
12917	908573.56	144131.40
12918	908529.53	143903.42
12919	908449.36	143686.31
12920	908400.42	143544.40
12921	908340.17	143500.31
12922	908238.91	143500.55
12923	908228.90	143506.19
12924	908181.40	143524.90
12925	908138.40	143537.60
12926	908074.90	143562.80
12927	908024.40	143584.30
12928	907957.41	143620.60
12929	907925.90	143640.75
12930	907837.90	143690.35
12931	907791.40	143713.00
12932	907764.41	143725.55
12933	907742.90	143740.40
12934	907736.90	143756.00
12935	907735.90	143784.60
12936	907736.91	143825.11

Обозначение характерных точек границ	Координаты, м (система координат МСК-169 (зона 6))	
	X	Y
12937	907733.40	143845.35
12938	907722.90	143882.81
12939	907694.40	143939.05
12940	907647.40	144010.15
12941	907637.90	144026.10
12942	907603.90	144066.90
12943	907574.40	144084.65
12944	907523.90	144106.55
12945	907411.40	144134.15
12946	907395.91	144134.31
12947	907373.40	144132.50
12948	907358.41	144129.85
12949	907291.39	144110.55
12950	907263.41	144096.55
12951	907172.90	144030.15
12952	907097.39	143965.30
12953	907085.40	143957.06
12954	907069.90	143953.60
12955	907048.40	143956.60
12956	907040.90	143960.66
12957	907021.40	143974.30
12958	906988.40	144011.55
12959	906929.40	144056.90
12960	906822.89	144108.75
12961	906789.91	144126.85
12962	906736.91	144162.66
12963	906723.90	144176.65
12964	906717.40	144189.40
12965	906706.90	144228.50
12966	906704.40	144258.29
12967	906698.40	144296.45
12968	906692.90	144321.90
12969	906673.90	144379.30
12970	906663.90	144395.20
12971	906643.89	144410.11
12972	906627.40	144414.61
12973	906609.40	144412.40
12974	906590.89	144404.60
12975	906565.90	144398.10

Обозначение характерных точек границ	Координаты, м (система координат МСК-169 (зона 6))	
	X	Y
12976	906507.91	144393.85
12977	906488.90	144394.80
12978	906464.91	144399.75
12979	906404.90	144434.41
12980	906380.40	144456.50
12981	906370.40	144473.66
12982	906365.90	144498.35
12983	906366.39	144522.90
12984	906364.90	144543.60
12985	906357.40	144559.15
12986	906325.41	144581.66
12987	906285.90	144599.90
12988	906263.90	144604.05
12989	906236.90	144597.90
12990	906197.90	144586.80
12991	906157.90	144573.20
12992	906067.90	144531.50
12993	905977.90	144483.85
12994	905927.40	144446.54
12995	905905.90	144425.30
12996	905895.40	144409.50
12997	905877.90	144352.85
12998	905813.90	144208.85
12999	905753.40	144063.25
13000	905734.90	143981.55
13001	905729.40	143942.30
13002	905725.90	143908.55
13003	905720.90	143878.05
13004	905713.40	143857.85
13005	905705.90	143842.80
13006	905683.90	143827.55
13007	905633.90	143804.09
13008	905535.90	143764.45
13009	905463.40	143734.10
13010	905398.90	143710.50
13011	905349.90	143697.41
13012	905278.90	143675.65
13013	905223.40	143649.65
13014	905197.90	143640.65

Обозначение характерных точек границ	Координаты, м (система координат МСК-169 (зона 6))	
	X	Y
13015	905157.90	143625.70
13016	905122.90	143617.80
13017	905092.41	143608.35
13018	905005.91	143567.80
13019	904904.91	143523.81
13020	904884.40	143518.30
13021	904870.90	143515.85
13022	904790.40	143513.70
13023	904633.40	143506.40
13024	904591.40	143506.65
13025	904541.91	143512.01
13026	904515.90	143511.10
13027	904492.40	143508.15
13028	904420.40	143473.61
13029	904326.40	143417.90
13030	904255.90	143363.10
13031	904169.90	143292.20
13032	904051.90	143199.15
13033	904003.39	143147.30
13034	903985.90	143118.05
13035	903975.40	143091.80
13036	903966.90	143046.80
13037	903963.41	142986.11
13038	903966.90	142949.60
13039	903973.90	142894.39
13040	903980.90	142848.35
13041	903990.40	142800.70
13042	904015.90	142723.16
13043	904051.40	142636.99
13044	904067.90	142568.60
13045	904073.40	142534.65
13046	904079.40	142462.80
13047	904075.89	142433.90
13048	904071.40	142401.60
13049	904062.90	142367.70
13050	904051.90	142340.94
13051	904006.91	142297.66
13052	903920.40	142245.45
13053	903779.90	142157.65

Обозначение характерных точек границ	Координаты, м (система координат МСК-169 (зона 6))	
	X	Y
13054	903679.90	142091.39
13055	903591.90	142036.25
13056	903570.41	142008.95
13057	903565.40	141990.80
13058	903564.90	141977.65
13059	903569.41	141948.30
13060	903589.90	141875.34
13061	903600.90	141845.90
13062	903609.89	141789.70
13063	903627.91	141730.00
13064	903631.41	141703.10
13065	903631.40	141673.30
13066	903634.90	141633.79
13067	903636.90	141613.05
13068	903645.90	141587.26
13069	903646.90	141461.85
13070	903643.89	141431.00
13071	903638.90	141405.30
13072	903631.90	141383.55
13073	903616.40	141362.21
13074	903602.89	141350.00
13075	903534.40	141307.40
13076	903465.41	141265.20
13077	903373.40	141208.01
13078	903321.91	141163.40
13079	903310.90	141146.80
13080	903295.90	141118.40
13081	903290.40	141101.40
13082	903287.41	141081.61
13083	903290.40	140993.40
13084	903293.40	140967.30
13085	903299.89	140945.15
13086	903311.90	140914.65
13087	903328.40	140839.05
13088	903332.90	140800.70
13089	903333.41	140776.55
13090	903336.40	140750.05
13091	903342.90	140716.80
13092	903350.40	140688.70

Обозначение характерных точек границ	Координаты, м (система координат МСК-169 (зона 6))	
	X	Y
13093	903353.90	140661.81
13094	903359.40	140629.40
13095	903371.41	140592.20
13096	903403.39	140534.01
13097	903422.40	140473.05
13098	903428.90	140418.45
13099	903430.40	140385.65
13100	903438.40	140345.25
13101	903457.91	140278.40
13102	903466.91	140208.00
13103	903474.40	140184.65
13104	903481.40	140170.40
13105	903537.90	140118.05
13106	903578.40	140071.31
13107	903592.91	140051.91
13108	903600.40	140032.55
13109	903606.40	139946.71
13110	903613.40	139783.74
13111	903622.90	139737.90
13112	903637.91	139694.34
13113	903667.39	139619.95
13114	903691.90	139572.46
13115	903705.40	139551.05
13116	903729.40	139532.80
13117	903751.90	139514.19
13118	903788.40	139487.65
13119	903813.90	139475.30
13120	903849.39	139452.30
13121	903888.90	139420.95
13122	903905.91	139400.39
13123	903923.40	139365.15
13124	903936.89	139327.15
13125	903950.41	139295.90
13126	903958.40	139268.60
13127	903973.40	139189.10
13128	903977.90	139109.60
13129	903981.90	139051.90
13130	903985.89	139027.35
13131	903990.41	139011.15

Обозначение характерных точек границ	Координаты, м (система координат МСК-169 (зона 6))	
	X	Y
13132	903994.41	138993.30
13133	904006.90	138971.16
13134	904025.39	138943.85
13135	904061.40	138891.96
13136	904092.90	138852.75
13137	904140.41	138806.20
13138	904253.40	138695.45
13139	904341.40	138611.06
13140	904439.39	138505.30
13141	904511.41	138417.75
13142	904613.40	138297.75
13143	904663.40	138247.05
13144	904721.89	138177.09
13145	904828.25	138074.93
13146	904913.88	138013.37
13147	905046.76	137895.39
13148	905079.97	137828.51
13149	905040.23	137703.13
13150	904975.71	137603.85
13151	904870.00	137446.34
13152	904833.05	137405.53
13153	904764.44	137329.73
13154	904711.61	137259.74
13155	904619.07	137035.28
13156	904529.12	136856.68
13157	904464.47	136751.69
13158	904376.61	136658.43
13159	904195.33	136571.41
13160	904054.60	136431.62
13161	903890.74	136321.18
13162	903761.79	136175.44
13163	903681.35	136078.87
13164	903579.15	135923.00
13165	903540.64	135853.33
13166	903484.22	135746.80
13167	903425.29	135621.50
13168	903351.32	135449.85
13169	903282.37	135299.48
13170	903238.48	135187.97

Обозначение характерных точек границ	Координаты, м (система координат МСК-169 (зона 6))	
	X	Y
13171	903204.62	135080.22
13172	903187.09	134972.46
13173	903187.09	134894.78
13174	903199.60	134783.26
13175	903213.40	134685.53
13176	903228.44	134579.03
13177	903238.48	134461.23
13178	903228.44	134366.02
13179	903215.91	134302.12
13180	903180.81	134200.62
13181	903136.93	134089.10
13182	903096.80	133997.64
13183	903071.73	133926.22
13184	903069.22	133874.84
13185	903067.95	133817.19
13186	903074.25	133769.60
13187	903095.55	133676.86
13188	903111.85	133566.60
13189	903101.81	133468.87
13190	903089.28	133445.06
13191	903086.78	133383.66
13192	903072.98	133300.98
13193	903051.65	133198.22
13194	903025.33	133086.71
13195	904397.48	133077.56
13196	907543.54	133056.66
13197	907572.08	132164.62
13198	907182.40	121110.44
13199	908970.30	121020.12
13200	910240.18	120951.93
13201	911591.84	120875.96
13202	914892.88	120687.13
13203	915281.94	120678.38
13204	920376.94	120776.97
13205	920385.20	119278.92
13206	924436.60	119360.66
13207	924419.14	117314.51
13208	927289.92	117507.43
13209	927279.39	117308.33

Обозначение характерных точек границ	Координаты, м (система координат МСК-169 (зона 6))	
	X	Y
13210	927339.96	113067.70
13211	927531.66	113073.11
13212	931389.00	113255.97
13213	931391.52	110332.74
13214	931382.18	109923.70
13215	931396.54	107157.66
13216	931395.93	107155.21
13217	931396.56	107154.17
13218	931406.14	105306.60
13219	935458.86	105165.45
13220	935974.46	105151.66
13221	936004.47	105150.85
13222	936823.84	105128.95
13223	939705.11	105011.03
13224	939766.72	102570.04
13225	939904.30	99307.32
13226	944378.58	99134.84
13227	946132.26	99083.74
13228	951943.54	98918.33
13229	952143.38	101395.06
13230	952164.84	101661.12
13231	952225.76	101663.12
13232	952280.54	101669.26
13233	952333.34	101701.72
13234	952359.74	101766.62
13235	952363.80	101813.36
13236	952398.26	101872.20
13237	952455.12	101955.46
13238	952558.70	102028.50
13239	952731.26	102079.30
13240	952871.30	102148.28
13241	952846.11	102063.33
13242	952846.00	102004.57
13243	952848.38	101995.02
13244	952863.49	101949.06
13245	952875.54	101915.09
13246	952884.35	101883.64
13247	952894.70	101857.77
13248	952913.72	101836.23

Обозначение характерных точек границ	Координаты, м (система координат МСК-169 (зона 6))	
	X	Y
13249	952928.66	101830.82
13250	952943.04	101827.41
13251	952945.16	101826.88
13252	952951.74	101826.12
13253	952957.76	101825.56
13254	952982.11	101834.02
13255	952994.22	101843.81
13256	953004.22	101849.79
13257	953012.54	101857.41
13258	953017.74	101866.71
13259	953028.14	101885.32
13260	953043.92	101921.26
13261	953052.07	101948.74
13262	953056.10	101970.04
13263	953063.60	101992.86
13264	953069.86	102012.39
13265	953074.70	102031.32
13266	953082.95	102057.19
13267	953088.45	102074.52
13268	953089.55	102078.45
13269	953095.45	102107.57
13270	953098.52	102118.60
13271	953133.26	102176.76
13272	953316.02	102193.02
13273	953330.40	102098.11
13274	953343.73	102078.37
13275	953365.10	102052.02
13276	953378.11	102029.92
13277	953392.68	102007.74
13278	953407.89	101988.85
13279	953423.79	101968.27
13280	953442.32	101957.08
13281	953461.28	101951.50
13282	953473.30	101952.63
13283	953483.87	101957.64
13284	953490.43	101962.22
13285	953493.76	101964.38
13286	953498.41	101968.91
13287	953509.72	101982.79

Обозначение характерных точек границ	Координаты, м (система координат МСК-169 (зона 6))	
	X	Y
13288	953512.60	101989.21
13289	953517.35	101998.35
13290	953524.32	102009.98
13291	953532.16	102028.00
13292	953535.02	102035.86
13293	953549.19	102062.05
13294	953555.58	102095.56
13295	953683.50	102107.70
13296	953839.80	102144.30
13297	953941.30	102164.62
13298	954213.15	102089.92
13299	954210.18	102081.82
13300	954205.62	102076.81
13301	954202.40	102073.32
13302	954194.08	102065.78
13303	954182.75	102057.52
13304	954174.20	102051.42
13305	954163.97	102048.73
13306	954144.61	102041.63
13307	954136.17	102034.89
13308	954129.07	102029.56
13309	954124.07	102024.26
13310	954117.76	102016.56
13311	954114.66	102011.95
13312	954111.02	102002.56
13313	954109.93	101997.03
13314	954109.95	101991.50
13315	954109.32	101981.91
13316	954110.68	101971.60
13317	954111.84	101959.57
13318	954113.56	101950.74
13319	954115.60	101938.79
13320	954119.57	101923.39
13321	954122.74	101909.79
13322	954131.70	101893.43
13323	954143.45	101880.27
13324	954154.19	101871.85
13325	954160.10	101867.52
13326	954186.82	101843.29

Обозначение характерных точек границ	Координаты, м (система координат МСК-169 (зона 6))	
	X	Y
13327	954201.02	101830.78
13328	954234.49	101814.93
13329	954252.77	101812.61
13330	954266.92	101811.96
13331	954285.53	101811.16
13332	954294.19	101814.69
13333	954304.64	101820.63
13334	954312.19	101825.92
13335	954317.30	101830.41
13336	954326.60	101844.37
13337	954331.03	101851.39
13338	954336.12	101861.38
13339	954337.61	101878.91
13340	954339.22	101894.75
13341	954335.92	101909.19
13342	954327.61	101928.60
13343	954318.17	101950.50
13344	954312.02	101957.08
13345	954303.07	101967.87
13346	954295.55	101978.54
13347	954292.85	101986.64
13348	954292.18	101989.05
13349	954292.37	101997.79
13350	954293.79	102004.89
13351	954295.22	102011.19
13352	954303.54	102017.97
13353	954310.22	102022.46
13354	954318.23	102022.14
13355	954326.80	102021.70
13356	954333.83	102021.38
13357	954343.41	102021.02
13358	954351.54	102019.81
13359	954357.78	102017.97
13360	954364.92	102016.08
13361	954369.19	102007.14
13362	954378.25	101995.59
13363	954388.22	101979.30
13364	954393.73	101967.87
13365	954400.00	101960.45

Обозначение характерных точек границ	Координаты, м (система координат МСК-169 (зона 6))	
	X	Y
13366	954404.94	101949.06
13367	954416.26	101935.02
13368	954436.93	101916.65
13369	954448.20	101909.07
13370	954462.49	101900.41
13371	954479.37	101885.32
13372	954492.36	101868.88
13373	954502.99	101857.29
13374	954507.37	101846.74
13375	954520.92	101829.45
13376	954531.55	101817.86
13377	954542.28	101803.82
13378	954552.50	101785.13
13379	954563.80	101770.29
13380	954573.44	101757.94
13381	954584.51	101746.30
13382	954611.06	101734.91
13383	954625.33	101732.67
13384	954637.92	101732.07
13385	954646.71	101734.87
13386	954658.71	101740.73
13387	954671.28	101745.74
13388	954686.72	101753.04
13389	954697.29	101758.10
13390	954716.98	101767.32
13391	954718.82	101821.48
13392	954763.48	101764.64
13393	954850.80	101740.30
13394	954980.70	101738.32
13395	955098.48	101740.30
13396	955214.18	101726.12
13397	955321.76	101703.78
13398	955396.30	101669.36
13399	955437.64	101635.08
13400	955529.36	101575.62
13401	955624.08	101527.24
13402	955749.02	101500.00
13403	955717.99	101459.40
13404	955706.23	101445.28

Обозначение характерных точек границ	Координаты, м (система координат МСК-169 (зона 6))	
	X	Y
13405	955698.92	101437.62
13406	955693.50	101425.15
13407	955693.76	101417.20
13408	955697.72	101400.24
13409	955702.23	101389.77
13410	955711.30	101378.22
13411	955721.93	101365.14
13412	955735.78	101356.48
13413	955750.84	101350.34
13414	955768.92	101344.81
13415	955782.17	101342.60
13416	955799.76	101341.88
13417	955824.40	101340.76
13418	955836.87	101341.00
13419	955864.23	101349.30
13420	955878.01	101357.40
13421	955890.79	101366.47
13422	955898.67	101373.16
13423	955906.22	101378.50
13424	955910.32	101383.07
13425	955911.65	101384.72
13426	955915.31	101389.17
13427	955926.38	101405.41
13428	955928.37	101411.71
13429	955928.66	101418.81
13430	955929.20	101424.38
13431	955928.41	101427.59
13432	955881.04	101486.90
13433	956050.36	101504.04
13434	956123.94	101497.00
13435	956123.96	101498.86
13436	956143.40	101499.01
13437	956143.40	101515.65
13438	956143.40	101775.62
13439	956142.90	102033.60
13440	956143.89	102523.15
13441	956143.89	102703.17
13442	956133.10	102783.36
13443	956137.64	103330.27

Обозначение характерных точек границ	Координаты, м (система координат МСК-169 (зона 6))	
	X	Y
13444	955973.47	103335.37
13445	955970.45	103335.37
13446	955890.46	103339.02
13447	955403.19	103361.04
13448	954924.04	103382.57
13449	954370.38	103407.52
13450	953875.64	103429.82
13451	953558.04	103444.10
13452	953146.85	103462.71
13453	952553.96	103489.43
13454	952256.78	103502.86
13455	952287.70	106535.66
13456	952331.22	106551.06
13457	952511.70	106629.96
13458	952680.38	106712.48
13459	952812.78	106769.62
13460	952955.16	106847.64
13461	953107.54	106944.68
13462	953221.78	107021.76
13463	953293.46	107087.06
13464	953406.82	107179.56
13465	953504.78	107245.78
13466	953641.72	107353.68
13467	953839.44	107516.02
13468	953944.64	107621.22
13469	953997.22	107696.50
13470	954022.62	107775.42
13471	954016.28	107855.24
13472	953948.28	107927.78
13473	953844.86	108012.14
13474	953734.24	108082.90
13475	953618.14	108138.22
13476	953463.96	108196.24
13477	953338.80	108228.00
13478	953221.82	108228.00
13479	953092.10	108210.74
13480	952937.96	108169.96
13481	952757.48	108140.92
13482	952629.62	108127.36

Обозначение характерных точек границ	Координаты, м (система координат МСК-169 (зона 6))	
	X	Y
13483	952516.26	108135.50
13484	952418.30	108169.96
13485	952343.02	108207.16
13486	952254.14	108259.76
13487	952200.62	108315.98
13488	952165.26	108391.26
13489	952161.62	108480.14
13490	952201.52	108584.42
13491	952276.80	108677.86
13492	952361.16	108754.02
13493	952457.30	108792.14
13494	952632.36	108859.26
13495	952801.94	108906.40
13496	952962.46	108952.64
13497	953175.58	108993.46
13498	953173.80	108992.54
13499	953307.10	109019.76
13500	953473.08	109067.84
13501	953674.42	109134.04
13502	953795.02	109175.80
13503	953880.28	109221.14
13504	954087.96	109330.90
13505	954185.00	109395.32
13506	954242.14	109441.56
13507	954243.08	109466.96
13508	954220.38	109491.42
13509	954221.30	109506.86
13510	954237.62	109542.22
13511	954238.52	109571.22
13512	954185.00	109620.22
13513	954185.00	109648.32
13514	954232.18	109718.18
13515	954329.22	109899.54
13516	954353.36	109966.56
13517	954361.10	110003.46
13518	954355.44	110045.52
13519	954309.94	110100.08
13520	954279.26	110073.96
13521	954228.10	110071.68

Обозначение характерных точек границ	Координаты, м (система координат МСК-169 (зона 6))	
	X	Y
13522	954189.48	110077.34
13523	954143.98	110093.28
13524	954091.70	110110.30
13525	954031.46	110128.52
13526	953987.66	110155.74
13527	953944.92	110191.96
13528	953917.72	110213.98
13529	953895.74	110217.90
13530	953863.34	110232.14
13531	953829.66	110268.36
13532	953792.12	110272.28
13533	953753.26	110272.28
13534	953703.46	110270.98
13535	953652.80	110282.38
13536	953607.16	110308.08
13537	953575.04	110335.18
13538	953552.20	110340.16
13539	953514.40	110340.16
13540	953460.88	110340.16
13541	953415.24	110348.02
13542	953353.90	110368.72
13543	953299.68	110384.40
13544	953272.56	110399.38
13545	953224.06	110442.88
13546	953184.80	110496.38
13547	953150.56	110549.16
13548	953126.98	110595.84
13549	953099.88	110655.68
13550	953074.12	110705.46
13551	953040.04	110749.60
13552	953000.72	110794.58
13553	952981.52	110828.20
13554	952960.12	110870.56
13555	952932.58	110905.50
13556	952883.68	110968.38
13557	952830.82	111034.34
13558	952799.40	111081.08
13559	952745.66	111178.02
13560	952696.32	111250.10

Обозначение характерных точек границ	Координаты, м (система координат МСК-169 (зона 6))	
	X	Y
13561	952674.48	111294.20
13562	952652.20	111334.38
13563	952623.82	111367.14
13564	952594.54	111392.46
13565	952573.16	111423.04
13566	952541.26	111474.56
13567	952512.88	111509.94
13568	952484.06	111549.24
13569	952452.18	111597.72
13570	952414.60	111636.60
13571	952378.00	111663.80
13572	952327.24	111698.60
13573	952261.68	111754.30
13574	952193.24	111800.12
13575	952121.48	111831.40
13576	952123.32	116520.22
13577	952135.24	117308.60
13578	952132.39	118329.07
13579	952132.16	118409.46
13580	948824.39	118807.03
13581	948132.14	118883.64
13582	948138.34	117308.61
13583	948129.90	116996.68
13584	946826.06	116962.94
13585	946088.82	116935.19
13586	944437.28	116895.68
13587	944327.52	116893.07
13588	944037.69	117308.61
13589	943399.82	118174.70
13590	943256.54	118854.24
13591	943554.14	119612.79
13592	943208.87	120621.15
13593	943175.74	120725.87
13594	942194.96	121065.60
13595	941954.30	120871.11
13596	941281.10	120921.36
13597	941261.82	120922.86
13598	941120.84	120933.48
13599	940204.20	121001.90

Обозначение характерных точек границ	Координаты, м (система координат МСК-169 (зона 6))	
	X	Y
13600	940014.96	121015.31
13601	939821.06	120983.67
13602	939800.93	120980.44
13603	939507.73	120944.78
13604	938452.01	120788.21
13605	937976.99	120717.79
13606	937976.99	120717.71
13607	937923.86	120709.84
13608	937923.69	120709.86
13609	937395.18	120633.23
13610	936806.57	120533.65
13611	936707.95	120520.28
13612	935200.87	120318.83
13613	933168.81	123256.04
13614	932148.38	124691.88
13615	931737.31	125287.67
13616	931737.07	125287.50
13617	929583.75	128406.92
13618	927542.48	128498.67
13619	927391.38	128518.70
13620	927373.48	128521.06
13621	927408.69	129597.03
13622	924381.48	129769.98
13623	923083.30	129844.16
13624	922800.19	129857.32
13625	923037.39	130277.60
13626	923053.04	132108.74
13627	922891.60	132884.37
13628	922813.09	133261.36
13629	920796.20	133669.00
13630	920961.30	134832.08
13631	921217.84	136487.22
13632	921219.92	136531.86
13633	921236.50	136588.94
13634	921242.74	136620.07
13635	921229.27	136687.55
13636	921222.00	136733.22
13637	921228.24	136778.88
13638	921248.99	136824.52

Обозначение характерных точек границ	Координаты, м (система координат МСК-169 (зона 6))	
	X	Y
13639	921257.26	136849.44
13640	921263.51	136952.20
13641	921271.82	136989.55
13642	921292.64	137031.02
13643	921347.64	137086.05
13644	921350.74	137115.08
13645	921354.90	137161.80
13646	921367.36	137204.35
13647	921389.14	137265.59
13648	921398.52	137314.34
13649	921395.39	137350.66
13650	921374.62	137421.26
13651	921379.80	137457.56
13652	921422.36	137528.16
13653	921471.12	137569.65
13654	921507.44	137584.18
13655	921525.10	137605.98
13656	921539.65	137640.22
13657	921536.50	137673.44
13658	921524.08	137704.56
13659	921532.34	137760.60
13660	921556.28	137878.96
13661	921593.63	137937.08
13662	921604.02	137980.66
13663	921611.28	138015.96
13664	921637.20	138058.52
13665	921651.77	138090.70
13666	921669.40	138149.85
13667	921706.74	138217.32
13668	921770.10	138281.64
13669	921848.98	138325.26
13670	921901.90	138375.08
13671	921941.32	138429.04
13672	921989.06	138458.08
13673	922053.42	138468.53
13674	922082.48	138500.68
13675	922120.88	138520.36
13676	922180.05	138524.52
13677	922219.46	138505.86

Обозначение характерных точек границ	Координаты, м (система координат МСК-169 (зона 6))	
	X	Y
13678	922271.36	138465.38
13679	922332.58	138449.80
13680	922399.00	138425.96
13681	922463.36	138381.32
13682	922545.34	138291.02
13683	922652.24	138161.27
13684	922674.04	138156.08
13685	922704.14	138171.66
13686	922862.93	138247.40
13687	923002.02	138311.76
13688	923036.26	138344.98
13689	923095.40	138434.22
13690	923268.70	138672.97
13691	923427.54	138877.40
13692	923677.68	139185.64
13693	923877.95	139418.55
13694	923951.32	139503.92
13695	924485.73	140015.27
13696	925267.53	143993.22
13697	925136.72	144155.90
13698	925038.98	144277.42
13699	924591.05	144837.58
13700	924590.90	144837.60
13701	924594.90	144843.60
13702	924594.41	144860.60
13703	924597.40	144867.60
13704	924606.40	144877.60
13705	924612.90	144882.60
13706	924634.40	144892.60
13707	924640.90	144905.60
13708	924648.90	144932.60
13709	924652.90	144943.60
13710	924654.90	144946.60
13711	924659.40	144948.60
13712	924662.41	144949.60
13713	924667.40	144947.60
13714	924675.40	144940.60
13715	924683.40	144934.60
13716	924696.40	144927.60

Обозначение характерных точек границ	Координаты, м (система координат МСК-169 (зона 6))	
	X	Y
13717	924700.40	144926.60
13718	924708.91	144926.60
13719	924712.40	144928.60
13720	924718.90	144933.60
13721	924734.40	144948.60
13722	924766.90	144982.60
13723	924792.90	145004.60
13724	924794.90	145006.61
13725	924797.40	145009.60
13726	924798.90	145012.60
13727	924803.90	145028.60
13728	924807.90	145036.60
13729	924810.40	145041.60
13730	924813.90	145046.60
13731	924817.90	145050.60
13732	924822.40	145056.60
13733	924824.40	145060.60
13734	924825.90	145064.60
13735	924826.40	145074.60
13736	924825.40	145079.60
13737	924820.90	145087.61
13738	924817.90	145091.60
13739	924815.90	145094.60
13740	924818.90	145104.60
13741	924823.40	145110.60
13742	924830.90	145120.60
13743	924833.90	145123.60
13744	924839.90	145125.60
13745	924849.41	145124.60
13746	924853.89	145123.60
13747	924860.90	145123.60
13748	924866.40	145124.60
13749	924870.40	145125.60
13750	924874.39	145124.60
13751	924880.90	145122.60
13752	924883.91	145120.60
13753	924886.90	145118.60
13754	924886.40	145118.60
13755	924888.90	145116.60

Обозначение характерных точек границ	Координаты, м (система координат МСК-169 (зона 6))	
	X	Y
13756	924891.40	145115.60
13757	924894.40	145115.60
13758	924896.90	145116.60
13759	924899.40	145117.60
13760	924900.90	145119.60
13761	924901.91	145120.60
13762	924903.40	145121.60
13763	924905.40	145121.60
13764	924907.40	145120.60
13765	924911.91	145118.60
13766	924915.90	145115.60
13767	924919.40	145112.60
13768	924918.90	145111.60
13769	924920.90	145110.60
13770	924922.90	145110.60
13771	924924.90	145110.60
13772	924926.90	145112.60
13773	924944.39	145122.60
13774	924955.90	145127.60
13775	924957.90	145128.60
13776	924960.40	145127.60
13777	924961.90	145126.60
13778	924964.90	145123.60
13779	924966.90	145122.60
13780	924969.90	145121.60
13781	924972.39	145121.60
13782	924979.40	145120.60
13783	924988.41	145119.60
13784	924991.90	145119.60
13785	924996.89	145119.60
13786	925002.41	145120.60
13787	925007.40	145122.60
13788	925011.90	145124.60
13789	925013.40	145125.60
13790	925028.40	145133.60
13791	925030.40	145135.60
13792	925032.41	145135.60
13793	925035.40	145136.60
13794	925038.90	145136.60

Обозначение характерных точек границ	Координаты, м (система координат МСК-169 (зона 6))	
	X	Y
13795	925041.90	145135.60
13796	925044.90	145133.60
13797	925047.40	145131.60
13798	925048.90	145128.60
13799	925052.40	145122.60
13800	925054.89	145119.60
13801	925057.90	145117.60
13802	925060.90	145115.60
13803	925066.89	145113.60
13804	925071.90	145112.60
13805	925076.89	145112.60
13806	925080.40	145112.60
13807	925084.40	145113.60
13808	925088.40	145115.60
13809	925096.90	145121.60
13810	925106.90	145126.60
13811	925111.90	145128.60
13812	925114.90	145127.60
13813	925117.40	145126.60
13814	925119.90	145125.60
13815	925121.90	145122.60
13816	925122.90	145120.60
13817	925123.40	145117.60
13818	925122.40	145111.60
13819	925121.90	145109.60
13820	925119.39	145103.60
13821	925116.40	145098.60
13822	925112.90	145093.60
13823	925111.40	145090.60
13824	925110.40	145087.61
13825	925110.40	145084.60
13826	925112.40	145078.60
13827	925117.40	145071.60
13828	925120.91	145068.60
13829	925123.40	145065.60
13830	925125.40	145062.60
13831	925126.40	145058.60
13832	925126.90	145055.60
13833	925126.40	145050.60

Обозначение характерных точек границ	Координаты, м (система координат МСК-169 (зона 6))	
	X	Y
13834	925126.40	145045.60
13835	925127.40	145039.60
13836	925129.40	145032.60
13837	925131.40	145030.60
13838	925133.40	145029.60
13839	925137.39	145027.60
13840	925140.40	145027.60
13841	925142.91	145027.60
13842	925145.40	145028.60
13843	925147.39	145030.60
13844	925151.90	145034.60
13845	925155.40	145038.60
13846	925158.40	145043.60
13847	925160.40	145048.60
13848	925161.90	145054.60
13849	925162.40	145060.60
13850	925161.90	145066.60
13851	925160.40	145072.60
13852	925160.40	145075.60
13853	925160.90	145078.60
13854	925161.40	145079.60
13855	925162.90	145080.60
13856	925164.40	145081.60
13857	925166.40	145081.60
13858	925167.90	145080.60
13859	925170.90	145078.60
13860	925180.90	145071.60
13861	925190.40	145064.60
13862	925199.41	145056.60
13863	925200.90	145054.60
13864	925201.90	145052.60
13865	925201.90	145050.60
13866	925200.90	145048.60
13867	925199.41	145046.60
13868	925197.40	145044.60
13869	925195.41	145041.60
13870	925193.89	145037.60
13871	925193.40	145030.60
13872	925194.40	145026.60

Обозначение характерных точек границ	Координаты, м (система координат МСК-169 (зона 6))	
	X	Y
13873	925195.41	145023.60
13874	925197.40	145019.60
13875	925200.40	145016.60
13876	925205.40	145012.60
13877	925209.40	145010.60
13878	925213.40	145009.60
13879	925217.90	145008.60
13880	925222.40	145008.60
13881	925228.40	145010.60
13882	925232.90	145012.60
13883	925236.40	145014.60
13884	925239.90	145017.60
13885	925242.90	145021.60
13886	925248.40	145033.60
13887	925251.40	145041.60
13888	925253.41	145050.60
13889	925256.40	145060.60
13890	925257.40	145062.60
13891	925258.90	145064.60
13892	925260.90	145065.60
13893	925263.40	145066.60
13894	925265.90	145066.60
13895	925270.90	145064.60
13896	925272.40	145062.60
13897	925274.90	145060.60
13898	925278.40	145057.60
13899	925287.40	145053.61
13900	925298.40	145048.60
13901	925311.40	145040.60
13902	925325.40	145035.60
13903	925332.40	145033.60
13904	925349.90	145031.60
13905	925368.40	145029.60
13906	925375.40	145028.60
13907	925380.40	145029.60
13908	925385.40	145030.60
13909	925388.40	145032.60
13910	925391.90	145034.60
13911	925394.90	145037.60

Обозначение характерных точек границ	Координаты, м (система координат МСК-169 (зона 6))	
	X	Y
13912	925396.90	145040.60
13913	925398.40	145043.60
13914	925398.90	145044.60
13915	925400.40	145049.60
13916	925400.90	145054.60
13917	925400.40	145057.60
13918	925399.40	145058.60
13919	925397.40	145059.60
13920	925393.40	145060.60
13921	925390.40	145062.60
13922	925388.40	145064.60
13923	925387.40	145066.60
13924	925384.40	145072.60
13925	925383.90	145074.60
13926	925384.90	145076.60
13927	925385.90	145077.60
13928	925388.40	145078.60
13929	925393.90	145080.60
13930	925397.90	145080.60
13931	925402.40	145080.60
13932	925406.40	145079.60
13933	925410.90	145077.60
13934	925413.90	145076.60
13935	925416.90	145076.60
13936	925419.90	145077.60
13937	925422.40	145079.60
13938	925428.90	145084.60
13939	925431.90	145088.60
13940	925433.40	145090.60
13941	925439.90	145100.60
13942	925441.40	145101.60
13943	925443.90	145103.60
13944	925446.90	145105.60
13945	925449.90	145105.60
13946	925452.90	145105.60
13947	925455.90	145104.60
13948	925462.90	145102.60
13949	925469.90	145099.60
13950	925476.90	145095.60

Обозначение характерных точек границ	Координаты, м (система координат МСК-169 (зона 6))	
	X	Y
13951	925479.40	145093.60
13952	925482.91	145087.61
13953	925483.40	145078.60
13954	925484.40	145075.60
13955	925486.40	145073.60
13956	925492.40	145069.60
13957	925496.40	145068.60
13958	925500.40	145068.60
13959	925504.40	145068.60
13960	925508.40	145069.60
13961	925511.90	145071.60
13962	925513.40	145072.60
13963	925515.40	145074.60
13964	925516.90	145076.60
13965	925517.40	145079.60
13966	925517.90	145081.60
13967	925519.40	145085.60
13968	925521.90	145089.60
13969	925524.91	145092.60
13970	925530.90	145099.60
13971	925537.90	145108.60
13972	925549.40	145126.60
13973	925556.40	145139.60
13974	925557.39	145141.60
13975	925557.90	145144.60
13976	925557.90	145148.60
13977	925554.90	145156.60
13978	925547.39	145166.60
13979	925541.40	145173.60
13980	925538.40	145177.60
13981	925536.91	145181.60
13982	925536.91	145188.60
13983	925538.40	145192.60
13984	925539.90	145198.60
13985	925542.40	145210.60
13986	925546.90	145216.60
13987	925552.90	145222.60
13988	925558.40	145226.60
13989	925571.40	145232.61

Обозначение характерных точек границ	Координаты, м (система координат МСК-169 (зона 6))	
	X	Y
13990	925578.40	145236.60
13991	925580.90	145238.60
13992	925582.90	145241.60
13993	925582.90	145246.60
13994	925581.90	145247.60
13995	925579.90	145249.61
13996	925565.90	145263.60
13997	925559.90	145267.60
13998	925553.90	145272.60
13999	925547.90	145277.60
14000	925542.90	145283.60
14001	925533.90	145296.61
14002	925528.40	145302.60
14003	925521.90	145308.60
14004	925513.90	145314.60
14005	925510.90	145318.60
14006	925508.90	145321.60
14007	925508.40	145321.60
14008	925506.40	145326.60
14009	925503.90	145335.60
14010	925504.90	145344.60
14011	925506.40	145349.60
14012	925513.90	145369.60
14013	925520.40	145381.60
14014	925525.40	145390.60
14015	925530.90	145399.60
14016	925537.40	145407.60
14017	925544.40	145414.60
14018	925555.90	145425.60
14019	925563.40	145430.60
14020	925570.90	145435.60
14021	925579.39	145440.60
14022	925596.40	145446.60
14023	925598.90	145447.60
14024	925602.90	145449.60
14025	925606.90	145452.60
14026	925610.40	145455.60
14027	925614.90	145463.60
14028	925616.90	145469.60

Обозначение характерных точек границ	Координаты, м (система координат МСК-169 (зона 6))	
	X	Y
14029	925615.41	145473.60
14030	925613.90	145475.61
14031	925612.40	145476.60
14032	925603.40	145479.60
14033	925597.90	145480.60
14034	925568.90	145482.60
14035	925566.90	145483.60
14036	925564.40	145486.60
14037	925561.90	145491.60
14038	925560.90	145493.60
14039	925560.90	145496.60
14040	925560.90	145499.60
14041	925561.40	145505.60
14042	925562.90	145510.60
14043	925564.90	145516.60
14044	925567.39	145520.60
14045	925569.90	145521.60
14046	925596.90	145525.60
14047	925631.40	145529.60
14048	925634.90	145530.60
14049	925637.90	145532.60
14050	925646.40	145541.60
14051	925665.90	145573.61
14052	925671.90	145579.60
14053	925679.40	145580.60
14054	925694.40	145573.61
14055	925714.90	145563.60
14056	925724.90	145559.60
14057	925733.40	145557.60
14058	925746.40	145557.60
14059	925757.40	145559.60
14060	925763.40	145562.60
14061	925767.90	145574.60
14062	925770.40	145584.60
14063	925764.90	145591.60
14064	925758.40	145598.60
14065	925745.90	145603.60
14066	925730.40	145608.60
14067	925718.90	145612.60

Обозначение характерных точек границ	Координаты, м (система координат МСК-169 (зона 6))	
	X	Y
14068	925710.90	145618.60
14069	925709.90	145623.60
14070	925714.40	145633.60
14071	925728.39	145651.60
14072	925738.90	145662.60
14073	925752.90	145669.60
14074	925775.40	145677.60
14075	925787.40	145682.60
14076	925809.40	145709.60
14077	925819.90	145726.60
14078	925830.90	145736.60
14079	925839.40	145741.60
14080	925845.90	145739.60
14081	925853.90	145734.60
14082	925861.90	145725.60
14083	925869.40	145723.60
14084	925878.89	145725.60
14085	925885.90	145731.60
14086	925887.40	145738.60
14087	925886.91	145744.60
14088	925889.90	145767.60
14089	925893.40	145774.60
14090	925897.40	145784.60
14091	925898.40	145789.60
14092	925898.91	145795.60
14093	925898.40	145800.60
14094	925896.40	145809.60
14095	925891.90	145825.60
14096	925891.90	145831.60
14097	925892.90	145834.60
14098	925896.40	145837.60
14099	925901.90	145842.60
14100	925908.91	145846.60
14101	925912.40	145849.60
14102	925915.40	145853.60
14103	925916.90	145858.60
14104	925916.40	145865.60
14105	925914.90	145871.60
14106	925909.90	145876.60

Обозначение характерных точек границ	Координаты, м (система координат МСК-169 (зона 6))	
	X	Y
14107	925905.90	145877.60
14108	925904.40	145879.60
14109	925901.90	145883.60
14110	925903.39	145900.60
14111	925905.40	145910.60
14112	925907.40	145920.60
14113	925910.90	145933.60
14114	925912.91	145945.60
14115	925912.91	145951.60
14116	925910.90	145957.60
14117	925908.91	145967.60
14118	925908.91	145972.60
14119	925910.40	145974.60
14120	925912.40	145979.60
14121	925915.40	145982.60
14122	925921.40	145987.60
14123	925928.40	145992.60
14124	925936.40	145996.60
14125	925944.40	146000.60
14126	925945.40	146001.60
14127	925946.90	146004.60
14128	925945.90	146008.60
14129	925943.40	146014.60
14130	925942.40	146015.60
14131	925940.40	146018.60
14132	925937.90	146021.60
14133	925934.91	146023.60
14134	925929.90	146025.61
14135	925928.40	146027.60
14136	925927.40	146029.60
14137	925927.40	146032.60
14138	925927.90	146033.60
14139	925937.90	146039.60
14140	925944.90	146044.60
14141	925947.39	146047.60
14142	925949.40	146050.60
14143	925950.40	146053.60
14144	925950.90	146056.60
14145	925950.90	146059.61

Обозначение характерных точек границ	Координаты, м (система координат МСК-169 (зона 6))	
	X	Y
14146	925949.40	146067.60
14147	925947.39	146072.60
14148	925946.90	146074.60
14149	925946.90	146076.60
14150	925947.90	146078.60
14151	925949.40	146082.60
14152	925953.90	146090.60
14153	925958.40	146098.60
14154	925964.40	146104.60
14155	925968.40	146107.60
14156	925973.90	146113.60
14157	925974.90	146114.60
14158	925976.40	146114.60
14159	925977.89	146113.60
14160	925978.91	146112.60
14161	925986.40	146105.60
14162	925990.90	146102.60
14163	925994.40	146099.60
14164	925996.90	146096.60
14165	925998.90	146093.60
14166	926000.40	146089.60
14167	926001.40	146086.60
14168	926003.40	146083.60
14169	926006.40	146080.60
14170	926008.90	146077.60
14171	926010.90	146073.60
14172	926012.40	146071.60
14173	926014.40	146070.60
14174	926016.90	146069.60
14175	926020.90	146069.60
14176	926034.90	146070.60
14177	926046.40	146073.60
14178	926051.90	146075.60
14179	926056.90	146078.60
14180	926061.40	146081.60
14181	926063.41	146084.60
14182	926068.40	146090.60
14183	926074.90	146096.60
14184	926080.90	146103.60

Обозначение характерных точек границ	Координаты, м (система координат МСК-169 (зона 6))	
	X	Y
14185	926086.90	146112.60
14186	926088.40	146115.60
14187	926089.40	146120.60
14188	926090.40	146122.60
14189	926092.40	146124.60
14190	926093.91	146124.60
14191	926097.90	146126.60
14192	926104.90	146128.60
14193	926108.90	146130.60
14194	926112.40	146133.60
14195	926116.40	146137.60
14196	926119.90	146141.60
14197	926123.90	146147.60
14198	926124.90	146149.60
14199	926125.40	146152.60
14200	926124.90	146154.60
14201	926123.40	146157.60
14202	926118.40	146162.60
14203	926114.39	146164.60
14204	926100.90	146170.60
14205	926099.40	146172.60
14206	926098.40	146173.60
14207	926097.90	146180.60
14208	926099.40	146183.60
14209	926101.40	146185.60
14210	926107.90	146191.60
14211	926109.90	146192.60
14212	926112.40	146192.60
14213	926114.39	146192.60
14214	926116.40	146191.60
14215	926118.90	146189.60
14216	926122.39	146188.60
14217	926126.40	146188.60
14218	926129.90	146189.60
14219	926133.40	146190.60
14220	926136.39	146192.60
14221	926140.40	146196.60
14222	926142.90	146199.60
14223	926146.40	146207.60

Обозначение характерных точек границ	Координаты, м (система координат МСК-169 (зона 6))	
	X	Y
14224	926146.40	146214.60
14225	926143.40	146225.60
14226	926140.90	146230.60
14227	926136.39	146236.60
14228	926132.90	146239.60
14229	926130.90	146243.60
14230	926130.90	146245.60
14231	926133.90	146250.60
14232	926136.90	146252.60
14233	926141.90	146254.60
14234	926144.39	146254.60
14235	926147.90	146253.60
14236	926157.90	146251.60
14237	926162.90	146251.60
14238	926168.90	146252.60
14239	926171.40	146253.60
14240	926174.40	146255.60
14241	926175.40	146257.60
14242	926175.90	146262.60
14243	926173.90	146280.60
14244	926172.39	146287.60
14245	926169.40	146297.60
14246	926168.90	146302.61
14247	926170.39	146306.60
14248	926171.90	146308.60
14249	926173.90	146310.60
14250	926182.39	146315.60
14251	926184.40	146315.60
14252	926187.40	146314.60
14253	926191.90	146311.60
14254	926200.40	146304.60
14255	926207.90	146299.60
14256	926210.90	146298.60
14257	926214.90	146296.60
14258	926219.40	146295.60
14259	926223.90	146295.60
14260	926227.90	146296.60
14261	926232.40	146297.60
14262	926241.90	146301.60

Обозначение характерных точек границ	Координаты, м (система координат МСК-169 (зона 6))	
	X	Y
14263	926244.40	146303.60
14264	926246.40	146305.60
14265	926248.40	146308.60
14266	926249.40	146311.60
14267	926249.90	146314.60
14268	926250.41	146323.60
14269	926250.90	146325.60
14270	926249.90	146329.60
14271	926248.40	146331.60
14272	926246.40	146334.60
14273	926242.40	146337.60
14274	926239.90	146340.60
14275	926237.40	146344.60
14276	926236.40	146347.60
14277	926236.90	146353.60
14278	926238.90	146358.60
14279	926241.90	146362.60
14280	926244.89	146365.60
14281	926247.90	146366.61
14282	926260.41	146370.60
14283	926268.40	146373.60
14284	926272.90	146375.60
14285	926277.40	146378.60
14286	926281.40	146381.60
14287	926284.90	146385.60
14288	926288.40	146390.60
14289	926290.91	146395.60
14290	926292.40	146400.60
14291	926293.40	146405.60
14292	926293.90	146411.60
14293	926293.90	146432.60
14294	926294.40	146436.60
14295	926296.91	146443.60
14296	926297.39	146443.60
14297	926299.40	146446.60
14298	926301.90	146449.60
14299	926304.90	146451.60
14300	926308.40	146453.60
14301	926312.91	146454.60

Обозначение характерных точек границ	Координаты, м (система координат МСК-169 (зона 6))	
	X	Y
14302	926317.40	146455.60
14303	926323.40	146455.60
14304	926326.40	146456.60
14305	926330.40	146460.60
14306	926332.90	146466.60
14307	926334.91	146468.60
14308	926337.90	146469.60
14309	926338.40	146470.60
14310	926340.90	146472.60
14311	926342.90	146474.60
14312	926343.90	146477.60
14313	926345.90	146493.60
14314	926346.40	146508.60
14315	926347.40	146512.60
14316	926348.90	146516.60
14317	926350.40	146518.60
14318	926351.90	146519.60
14319	926354.40	146519.60
14320	926356.40	146519.60
14321	926366.40	146515.60
14322	926373.40	146513.60
14323	926387.41	146512.60
14324	926398.40	146513.60
14325	926405.90	146514.60
14326	926408.40	146515.60
14327	926410.90	146516.60
14328	926412.90	146519.60
14329	926414.90	146521.60
14330	926415.40	146524.60
14331	926414.90	146531.60
14332	926413.90	146535.60
14333	926411.90	146538.60
14334	926408.90	146541.60
14335	926405.90	146543.60
14336	926402.90	146546.60
14337	926400.40	146549.60
14338	926397.89	146555.60
14339	926396.40	146562.60
14340	926396.90	146565.60

Обозначение характерных точек границ	Координаты, м (система координат МСК-169 (зона 6))	
	X	Y
14341	926397.89	146568.60
14342	926399.41	146570.60
14343	926401.90	146572.60
14344	926404.40	146574.60
14345	926407.40	146574.60
14346	926412.40	146574.60
14347	926415.90	146574.60
14348	926418.90	146572.60
14349	926423.90	146570.60
14350	926432.40	146568.60
14351	926436.90	146567.60
14352	926442.90	146567.60
14353	926447.41	146568.60
14354	926454.40	146572.60
14355	926457.90	146575.60
14356	926467.40	146584.60
14357	926474.90	146596.60
14358	926477.40	146602.60
14359	926482.40	146612.60
14360	926484.40	146614.60
14361	926486.40	146615.60
14362	926488.90	146615.60
14363	926490.90	146614.60
14364	926493.40	146613.60
14365	926499.40	146612.60
14366	926504.90	146612.60
14367	926508.40	146611.60
14368	926511.40	146610.60
14369	926514.40	146608.60
14370	926516.39	146605.60
14371	926521.91	146600.60
14372	926525.90	146598.60
14373	926531.40	146596.60
14374	926534.90	146596.60
14375	926537.90	146596.60
14376	926541.40	146597.60
14377	926546.40	146600.60
14378	926549.40	146601.60
14379	926551.40	146603.60

Обозначение характерных точек границ	Координаты, м (система координат МСК-169 (зона 6))	
	X	Y
14380	926553.40	146606.60
14381	926554.40	146609.61
14382	926554.90	146614.60
14383	926556.40	146623.60
14384	926558.40	146631.60
14385	926561.40	146641.60
14386	926562.90	146645.60
14387	926564.90	146648.60
14388	926567.90	146651.60
14389	926576.39	146659.60
14390	926577.40	146661.60
14391	926577.40	146664.60
14392	926576.90	146666.60
14393	926576.39	146668.60
14394	926576.90	146671.60
14395	926577.90	146673.61
14396	926579.90	146676.60
14397	926582.39	146677.60
14398	926590.41	146680.60
14399	926598.90	146680.60
14400	926617.90	146679.60
14401	926622.41	146678.60
14402	926626.89	146676.60
14403	926630.90	146673.61
14404	926633.90	146670.60
14405	926636.90	146666.60
14406	926639.40	146664.60
14407	926641.40	146664.60
14408	926645.40	146665.60
14409	926651.40	146669.60
14410	926655.40	146673.61
14411	926662.40	146678.60
14412	926670.89	146683.60
14413	926674.89	146685.60
14414	926678.90	146685.60
14415	926682.40	146686.60
14416	926685.40	146688.60
14417	926688.41	146690.61
14418	926689.40	146692.60

Обозначение характерных точек границ	Координаты, м (система координат МСК-169 (зона 6))	
	X	Y
14419	926692.91	146696.60
14420	926694.40	146700.60
14421	926692.91	146708.60
14422	926686.40	146717.60
14423	926654.90	146749.60
14424	926640.40	146762.60
14425	926631.40	146773.60
14426	926628.89	146778.60
14427	926628.89	146782.60
14428	926632.90	146787.60
14429	926639.40	146790.60
14430	926649.40	146796.60
14431	926653.40	146800.60
14432	926657.40	146809.60
14433	926658.90	146813.60
14434	926653.40	146823.60
14435	926642.40	146825.60
14436	926631.90	146827.60
14437	926624.90	146832.60
14438	926616.89	146841.60
14439	926613.40	146847.60
14440	926610.90	146854.60
14441	926611.40	146862.60
14442	926617.40	146865.60
14443	926627.40	146868.60
14444	926637.90	146872.60
14445	926649.40	146874.60
14446	926655.40	146876.60
14447	926658.90	146879.60
14448	926661.40	146883.60
14449	926663.40	146889.60
14450	926663.90	146895.60
14451	926660.89	146902.60
14452	926656.40	146905.60
14453	926647.40	146907.60
14454	926635.40	146906.60
14455	926624.40	146905.60
14456	926614.90	146905.60
14457	926610.40	146906.60

Обозначение характерных точек границ	Координаты, м (система координат МСК-169 (зона 6))	
	X	Y
14458	926608.41	146908.60
14459	926606.90	146917.60
14460	926613.90	146923.60
14461	926620.40	146928.60
14462	926628.40	146936.60
14463	926631.40	146944.60
14464	926632.40	146961.60
14465	926632.40	146972.60
14466	926632.40	146978.60
14467	926634.90	146985.60
14468	926637.40	146988.60
14469	926641.90	146991.60
14470	926648.40	146997.61
14471	926653.40	147007.60
14472	926659.40	147015.60
14473	926661.40	147017.60
14474	926665.40	147021.60
14475	926672.40	147025.60
14476	926681.90	147025.60
14477	926693.40	147024.60
14478	926708.91	147022.60
14479	926727.90	147019.60
14480	926737.40	147017.60
14481	926744.91	147023.60
14482	926749.90	147029.60
14483	926751.90	147038.60
14484	926754.40	147063.60
14485	926757.90	147075.60
14486	926763.40	147086.60
14487	926768.40	147089.60
14488	926793.90	147086.60
14489	926810.90	147082.60
14490	926822.90	147078.61
14491	926835.89	147073.60
14492	926851.40	147071.60
14493	926863.90	147071.60
14494	926873.90	147074.60
14495	926880.90	147079.60
14496	926883.40	147084.60

Обозначение характерных точек границ	Координаты, м (система координат МСК-169 (зона 6))	
	X	Y
14497	926883.89	147088.60
14498	926876.90	147103.60
14499	926875.40	147114.60
14500	926879.40	147121.60
14501	926885.40	147125.60
14502	926898.90	147129.60
14503	926908.90	147130.60
14504	926913.40	147137.60
14505	926913.90	147144.60
14506	926913.90	147154.60
14507	926916.90	147165.60
14508	926923.40	147170.60
14509	926931.40	147171.60
14510	926939.40	147168.60
14511	926949.40	147161.60
14512	926954.90	147155.60
14513	926957.40	147148.60
14514	926957.90	147134.60
14515	926958.90	147125.60
14516	926962.90	147118.60
14517	926969.40	147114.60
14518	926994.90	147112.61
14519	927004.90	147114.60
14520	927011.90	147117.60
14521	927030.40	147133.60
14522	927033.40	147144.60
14523	927034.90	147157.60
14524	927033.90	147165.60
14525	927033.90	147182.60
14526	927038.41	147188.60
14527	927047.40	147191.60
14528	927056.90	147195.60
14529	927063.90	147198.60
14530	927067.40	147201.60
14531	927067.90	147206.60
14532	927065.90	147211.60
14533	927055.90	147218.60
14534	927047.40	147222.60
14535	927041.90	147227.60

Обозначение характерных точек границ	Координаты, м (система координат МСК-169 (зона 6))	
	X	Y
14536	927039.40	147236.60
14537	927040.40	147242.60
14538	927049.90	147247.60
14539	927101.90	147276.60
14540	927133.90	147291.60
14541	927143.90	147299.60
14542	927148.40	147306.60
14543	927152.90	147313.60
14544	927159.90	147318.60
14545	927227.90	147332.60
14546	927246.40	147335.60
14547	927250.90	147341.60
14548	927251.40	147344.60
14549	927247.90	147351.60
14550	927237.90	147362.60
14551	927232.40	147368.60
14552	927229.89	147373.60
14553	927229.89	147379.60
14554	927235.41	147387.60
14555	927252.90	147399.60
14556	927279.89	147415.60
14557	927292.40	147416.60
14558	927309.40	147436.60
14559	927318.40	147413.60
14560	927341.40	147405.60
14561	927353.40	147404.60
14562	927361.40	147407.60
14563	927374.90	147418.60
14564	927383.91	147436.61
14565	927392.90	147457.60
14566	927404.90	147500.61
14567	927406.90	147521.60
14568	927409.90	147546.60
14569	927421.90	147570.60
14570	927426.89	147577.60
14571	927428.90	147587.60
14572	927425.90	147592.60
14573	927422.40	147597.60
14574	927420.40	147603.60

Обозначение характерных точек границ	Координаты, м (система координат МСК-169 (зона 6))	
	X	Y
14575	927420.40	147609.60
14576	927422.89	147614.60
14577	927428.41	147617.60
14578	927436.89	147617.60
14579	927447.90	147614.60
14580	927457.90	147610.60
14581	927481.90	147588.60
14582	927491.90	147582.60
14583	927501.90	147582.60
14584	927505.40	147584.60
14585	927506.91	147598.61
14586	927511.40	147607.60
14587	927522.90	147611.60
14588	927531.90	147611.60
14589	927555.90	147608.60
14590	927566.90	147612.60
14591	927574.40	147621.60
14592	927577.39	147625.60
14593	927579.90	147636.60
14594	927582.40	147647.60
14595	927588.90	147652.60
14596	927593.90	147660.60
14597	927595.40	147667.60
14598	927597.41	147682.60
14599	927602.40	147686.60
14600	927610.90	147687.60
14601	927633.90	147687.60
14602	927661.90	147687.60
14603	927676.39	147692.60
14604	927688.40	147700.60
14605	927691.90	147704.60
14606	927695.40	147725.60
14607	927692.40	147735.60
14608	927693.91	147743.61
14609	927698.90	147752.60
14610	927707.40	147756.60
14611	927740.90	147759.60
14612	927755.90	147766.60
14613	927768.90	147775.60

Обозначение характерных точек границ	Координаты, м (система координат МСК-169 (зона 6))	
	X	Y
14614	927779.90	147790.60
14615	927780.39	147794.60
14616	927778.90	147802.60
14617	927773.40	147808.60
14618	927767.40	147817.60
14619	927770.40	147829.60
14620	927781.40	147857.60
14621	927782.40	147870.60
14622	927785.40	147883.60
14623	927785.90	147895.60
14624	927789.90	147902.60
14625	927794.90	147905.61
14626	927799.90	147905.61
14627	927807.40	147902.60
14628	927815.40	147896.60
14629	927832.40	147881.60
14630	927856.90	147847.60
14631	927872.40	147829.60
14632	927883.40	147823.60
14633	927895.90	147822.60
14634	927912.40	147825.60
14635	927929.40	147831.60
14636	927948.40	147844.60
14637	927964.40	147856.60
14638	927980.40	147881.60
14639	928003.90	147914.60
14640	928011.90	147925.60
14641	928011.90	147934.60
14642	928017.40	147939.60
14643	928025.90	147944.60
14644	928037.40	147950.60
14645	928044.90	147957.60
14646	928048.40	147964.60
14647	928051.40	147972.60
14648	928053.90	148007.60
14649	928059.90	148015.60
14650	928072.40	148023.60
14651	928084.40	148026.60
14652	928108.90	148028.60

Обозначение характерных точек границ	Координаты, м (система координат МСК-169 (зона 6))	
	X	Y
14653	928119.40	148032.60
14654	928128.90	148062.60
14655	928131.40	148086.60
14656	928144.90	148121.60
14657	928150.40	148144.60
14658	928149.90	148150.60
14659	928143.40	148161.60
14660	928140.90	148182.60
14661	928142.40	148195.60
14662	928154.40	148213.60
14663	928158.39	148221.60
14664	928158.90	148249.60
14665	928152.90	148269.60
14666	928151.91	148286.60
14667	928155.90	148302.60
14668	928164.90	148316.60
14669	928169.40	148330.60
14670	928173.40	148340.60
14671	928184.90	148354.60
14672	928195.40	148365.60
14673	928202.40	148380.60
14674	928206.90	148400.60
14675	928215.40	148408.61
14676	928227.90	148417.60
14677	928245.40	148426.60
14678	928249.40	148432.60
14679	928256.90	148447.60
14680	928258.89	148455.61
14681	928254.89	148464.60
14682	928246.89	148471.60
14683	928221.40	148491.60
14684	928207.90	148504.60
14685	928205.90	148509.60
14686	928207.40	148515.60
14687	928223.90	148519.60
14688	928238.90	148517.60
14689	928246.40	148517.60
14690	928247.90	148524.60
14691	928241.40	148544.60

Обозначение характерных точек границ	Координаты, м (система координат МСК-169 (зона 6))	
	X	Y
14692	928243.90	148549.60
14693	928271.40	148547.60
14694	928287.40	148553.61
14695	928297.40	148562.60
14696	928301.90	148576.60
14697	928302.91	148587.60
14698	928305.90	148592.60
14699	928312.91	148596.60
14700	928333.39	148601.60
14701	928352.90	148596.60
14702	928365.40	148598.60
14703	928377.39	148606.60
14704	928382.91	148615.60
14705	928384.90	148632.60
14706	928390.40	148647.60
14707	928395.90	148652.60
14708	928438.40	148675.60
14709	928465.89	148688.60
14710	928479.90	148701.60
14711	928485.90	148708.60
14712	928493.40	148710.60
14713	928503.40	148710.60
14714	928519.40	148698.61
14715	928523.40	148683.60
14716	928533.90	148674.60
14717	928538.40	148677.60
14718	928543.90	148684.60
14719	928549.40	148691.60
14720	928555.40	148696.60
14721	928568.40	148696.60
14722	928572.40	148693.60
14723	928580.40	148686.60
14724	928588.39	148685.60
14725	928600.90	148692.60
14726	928606.90	148700.60
14727	928614.41	148715.61
14728	928620.41	148724.60
14729	928626.40	148726.60
14730	928632.41	148723.60

Обозначение характерных точек границ	Координаты, м (система координат МСК-169 (зона 6))	
	X	Y
14731	928640.90	148717.60
14732	928665.40	148707.60
14733	928676.40	148708.60
14734	928689.90	148716.60
14735	928697.40	148724.60
14736	928705.90	148729.60
14737	928717.90	148733.60
14738	928727.90	148741.60
14739	928745.90	148759.60
14740	928757.40	148763.60
14741	928761.90	148760.60
14742	928764.91	148747.60
14743	928769.40	148740.60
14744	928775.90	148737.60
14745	928784.40	148738.60
14746	928801.90	148746.60
14747	928815.40	148755.60
14748	928825.40	148766.60
14749	928829.90	148780.60
14750	928837.89	148799.60
14751	928852.90	148823.60
14752	928853.40	148833.60
14753	928848.40	148835.60
14754	928836.40	148841.60
14755	928829.90	148857.60
14756	928835.90	148873.60
14757	928845.40	148877.61
14758	928875.40	148878.60
14759	928896.90	148881.60
14760	928905.40	148884.60
14761	928915.40	148893.60
14762	928923.90	148905.60
14763	928929.91	148910.60
14764	928941.91	148918.60
14765	928950.90	148928.60
14766	928951.91	148934.60
14767	928948.90	148944.60
14768	928929.40	148964.60
14769	928926.40	148975.61

Обозначение характерных точек границ	Координаты, м (система координат МСК-169 (зона 6))	
	X	Y
14770	928927.90	148994.60
14771	928943.40	149011.60
14772	928967.40	149019.60
14773	928978.39	149023.60
14774	928986.90	149030.60
14775	928992.90	149042.60
14776	928990.90	149051.60
14777	928984.40	149057.60
14778	928978.90	149065.60
14779	928975.40	149075.60
14780	928974.90	149081.60
14781	928978.39	149086.60
14782	928986.90	149090.60
14783	928992.90	149094.60
14784	928994.39	149103.61
14785	928988.90	149111.60
14786	928980.90	149114.60
14787	928970.90	149115.60
14788	928964.90	149120.61
14789	928963.90	149127.60
14790	928967.90	149134.60
14791	928975.90	149141.60
14792	928981.90	149149.60
14793	928983.40	149165.60
14794	928978.39	149171.60
14795	928969.90	149181.60
14796	928960.39	149188.60
14797	928956.40	149196.60
14798	928956.40	149200.60
14799	928958.90	149209.60
14800	928968.39	149214.60
14801	928991.40	149215.60
14802	928999.90	149219.60
14803	929003.90	149223.60
14804	929006.90	149228.60
14805	929007.40	149243.60
14806	929011.90	149247.60
14807	929019.40	149249.60
14808	929022.90	149248.60

Обозначение характерных точек границ	Координаты, м (система координат МСК-169 (зона 6))	
	X	Y
14809	929026.90	149246.60
14810	929055.90	149218.61
14811	929067.90	149219.60
14812	929071.40	149224.60
14813	929075.40	149237.60
14814	929082.90	149241.60
14815	929091.40	149244.60
14816	929096.40	149251.60
14817	929104.40	149267.60
14818	929108.40	149275.60
14819	929112.91	149278.60
14820	929118.40	149279.60
14821	929125.90	149273.60
14822	929155.39	149240.60
14823	929160.40	149238.60
14824	929166.90	149239.60
14825	929173.90	149245.60
14826	929175.90	149253.60
14827	929180.40	149262.60
14828	929189.90	149272.60
14829	929223.41	149290.60
14830	929240.40	149301.60
14831	929254.40	149306.60
14832	929266.90	149307.60
14833	929305.40	149303.60
14834	929317.40	149305.60
14835	929321.40	149311.60
14836	929321.90	149319.60
14837	929317.91	149330.60
14838	929309.40	149334.60
14839	929297.89	149336.60
14840	929284.40	149337.60
14841	929277.40	149341.60
14842	929275.89	149348.60
14843	929282.40	149354.60
14844	929291.40	149360.60
14845	929298.90	149367.60
14846	929300.90	149373.60
14847	929302.90	149391.60

Обозначение характерных точек границ	Координаты, м (система координат МСК-169 (зона 6))	
	X	Y
14848	929306.90	149397.60
14849	929314.40	149405.60
14850	929316.90	149411.60
14851	929317.91	149419.60
14852	929314.40	149427.61
14853	929300.90	149441.60
14854	929299.89	149446.60
14855	929307.90	149466.60
14856	929315.90	149473.60
14857	929324.90	149476.60
14858	929331.91	149481.60
14859	929338.40	149488.60
14860	929339.40	149492.60
14861	929335.40	149496.60
14862	929321.90	149506.60
14863	929316.40	149512.60
14864	929315.40	149528.60
14865	929318.90	149542.61
14866	929322.40	149552.60
14867	929328.40	149556.60
14868	929336.40	149558.60
14869	929348.90	149558.60
14870	929371.90	149551.60
14871	929380.40	149551.60
14872	929387.40	149555.60
14873	929389.91	149562.60
14874	929393.40	149573.60
14875	929405.40	149583.60
14876	929414.40	149586.60
14877	929421.40	149590.60
14878	929423.40	149597.60
14879	929424.40	149609.60
14880	929428.40	149613.60
14881	929434.40	149619.60
14882	929443.90	149624.60
14883	929451.90	149627.60
14884	929457.90	149632.60
14885	929460.40	149638.60
14886	929460.40	149652.60

Обозначение характерных точек границ	Координаты, м (система координат МСК-169 (зона 6))	
	X	Y
14887	929463.40	149661.60
14888	929470.40	149670.61
14889	929496.40	149687.61
14890	929506.91	149693.60
14891	929517.40	149697.60
14892	929531.90	149698.60
14893	929534.40	149697.60
14894	929535.90	149693.60
14895	929536.40	149685.60
14896	929538.40	149681.60
14897	929546.40	149678.60
14898	929558.90	149681.60
14899	929588.90	149684.60
14900	929600.90	149688.60
14901	929607.90	149694.60
14902	929616.40	149714.60
14903	929616.40	149726.60
14904	929608.91	149744.60
14905	929603.41	149757.60
14906	929603.90	149765.60
14907	929607.90	149768.61
14908	929614.90	149768.61
14909	929624.90	149767.60
14910	929631.90	149764.60
14911	929664.90	149741.60
14912	929672.90	149741.60
14913	929675.90	149745.60
14914	929676.90	149752.60
14915	929675.90	149797.60
14916	929677.40	149809.60
14917	929685.40	149819.60
14918	929708.90	149845.60
14919	929740.40	149880.60
14920	929742.40	149884.60
14921	929742.40	149889.60
14922	929739.91	149893.60
14923	929723.40	149900.60
14924	929720.90	149905.60
14925	929721.40	149913.61

Обозначение характерных точек границ	Координаты, м (система координат МСК-169 (зона 6))	
	X	Y
14926	929730.90	149919.60
14927	929744.40	149933.60
14928	929746.90	149941.60
14929	929750.40	149949.60
14930	929754.40	149952.60
14931	929761.40	149951.60
14932	929771.90	149947.61
14933	929779.40	149950.60
14934	929780.40	149954.60
14935	929781.40	149968.60
14936	929783.91	149985.60
14937	929786.90	150000.60
14938	929786.90	150004.60
14939	929780.40	150013.60
14940	929780.90	150019.60
14941	929786.40	150024.60
14942	929796.40	150028.61
14943	929807.90	150029.60
14944	929833.90	150038.60
14945	929850.90	150039.60
14946	929856.40	150036.60
14947	929860.40	150026.60
14948	929863.90	150024.60
14949	929869.40	150024.60
14950	929875.40	150028.61
14951	929882.40	150037.60
14952	929900.89	150056.60
14953	929909.90	150065.60
14954	929916.90	150070.60
14955	929926.40	150072.60
14956	929973.40	150067.60
14957	930004.40	150067.60
14958	930019.90	150069.60
14959	930027.89	150072.60
14960	930036.40	150079.60
14961	930036.90	150086.60
14962	930031.90	150095.60
14963	930027.40	150101.60
14964	930026.40	150121.60

Обозначение характерных точек границ	Координаты, м (система координат МСК-169 (зона 6))	
	X	Y
14965	930024.40	150127.60
14966	930023.90	150132.60
14967	930029.40	150150.60
14968	930029.40	150154.60
14969	930027.89	150160.60
14970	930020.40	150164.60
14971	930015.40	150173.61
14972	930013.90	150179.60
14973	930017.90	150185.60
14974	930024.90	150189.60
14975	930033.90	150191.60
14976	930041.90	150189.60
14977	930055.41	150189.60
14978	930062.90	150196.60
14979	930068.40	150203.60
14980	930074.90	150209.60
14981	930081.89	150210.60
14982	930090.40	150214.60
14983	930094.40	150220.60
14984	930095.40	150226.60
14985	930096.40	150245.60
14986	930094.90	150252.60
14987	930091.40	150255.60
14988	930078.90	150261.60
14989	930076.90	150266.60
14990	930075.89	150286.60
14991	930073.40	150292.60
14992	930065.89	150297.60
14993	930052.90	150300.60
14994	930045.90	150304.60
14995	930043.41	150308.60
14996	930042.90	150316.60
14997	930047.40	150321.60
14998	930078.40	150339.60
14999	930090.90	150347.60
15000	930096.40	150349.60
15001	930104.40	150347.60
15002	930112.90	150341.60
15003	930126.90	150329.60

Обозначение характерных точек границ	Координаты, м (система координат МСК-169 (зона 6))	
	X	Y
15004	930143.90	150310.60
15005	930153.40	150305.60
15006	930157.40	150305.60
15007	930160.40	150308.60
15008	930161.40	150322.60
15009	930159.90	150331.60
15010	930149.40	150341.60
15011	930134.90	150362.60
15012	930132.40	150372.60
15013	930136.90	150381.60
15014	930145.40	150393.60
15015	930157.90	150402.60
15016	930173.40	150415.60
15017	930175.40	150426.60
15018	930175.40	150431.60
15019	930169.40	150440.60
15020	930161.40	150446.60
15021	930139.40	150470.60
15022	930131.40	150477.60
15023	930119.40	150484.60
15024	930116.40	150491.60
15025	930117.90	150501.60
15026	930120.90	150506.60
15027	930130.90	150519.60
15028	930140.90	150522.60
15029	930148.90	150526.60
15030	930154.40	150532.60
15031	930156.90	150545.60
15032	930155.40	150553.60
15033	930154.90	150562.60
15034	930156.40	150565.60
15035	930160.40	150567.60
15036	930169.90	150568.60
15037	930181.90	150562.60
15038	930193.90	150560.60
15039	930201.90	150563.60
15040	930203.40	150566.60
15041	930203.40	150572.60
15042	930195.40	150587.60

Обозначение характерных точек границ	Координаты, м (система координат МСК-169 (зона 6))	
	X	Y
15043	930188.90	150594.60
15044	930187.90	150598.60
15045	930187.90	150606.60
15046	930193.90	150611.60
15047	930200.90	150611.60
15048	930217.90	150604.60
15049	930225.90	150603.60
15050	930233.90	150605.60
15051	930238.90	150608.60
15052	930243.90	150614.60
15053	930249.90	150634.60
15054	930255.90	150659.61
15055	930257.90	150679.60
15056	930262.40	150691.60
15057	930267.40	150697.60
15058	930275.90	150702.60
15059	930290.40	150707.60
15060	930297.90	150712.60
15061	930302.90	150717.60
15062	930316.91	150731.60
15063	930325.90	150737.60
15064	930338.40	150740.61
15065	930348.90	150743.60
15066	930354.90	150746.60
15067	930358.40	150752.60
15068	930358.90	150757.61
15069	930356.40	150762.60
15070	930346.40	150771.60
15071	930331.91	150778.60
15072	930316.40	150781.60
15073	930312.40	150783.60
15074	930308.91	150787.60
15075	930308.40	150794.60
15076	930312.90	150799.60
15077	930314.91	150807.60
15078	930313.90	150818.60
15079	930306.90	150831.60
15080	930299.40	150837.60
15081	930295.90	150843.60

Обозначение характерных точек границ	Координаты, м (система координат МСК-169 (зона 6))	
	X	Y
15082	930293.90	150856.60
15083	930294.89	150873.60
15084	930294.89	150883.60
15085	930296.89	150888.60
15086	930302.40	150891.60
15087	930315.90	150892.60
15088	930334.90	150891.60
15089	930340.40	150893.60
15090	930348.40	150901.60
15091	930370.40	150929.60
15092	930396.40	150958.60
15093	930409.90	150975.60
15094	930414.90	150987.60
15095	930415.41	150994.60
15096	930411.40	151001.60
15097	930407.90	151003.60
15098	930398.90	151002.60
15099	930385.40	150994.60
15100	930380.40	150992.60
15101	930372.40	150991.60
15102	930366.40	150993.60
15103	930361.90	151004.60
15104	930360.40	151019.60
15105	930364.40	151029.60
15106	930374.40	151035.60
15107	930383.90	151040.60
15108	930393.40	151046.60
15109	930399.40	151053.60
15110	930402.40	151061.60
15111	930405.39	151071.60
15112	930409.40	151077.60
15113	930414.90	151078.60
15114	930421.89	151075.60
15115	930432.90	151069.60
15116	930451.90	151064.61
15117	930461.41	151057.60
15118	930465.89	151053.60
15119	930481.40	151027.60
15120	930487.40	151024.60

Обозначение характерных точек границ	Координаты, м (система координат МСК-169 (зона 6))	
	X	Y
15121	930492.40	151024.60
15122	930501.89	151030.60
15123	930512.90	151037.60
15124	930521.40	151041.60
15125	930529.40	151042.60
15126	930542.40	151046.60
15127	930554.90	151051.60
15128	930560.90	151059.60
15129	930558.90	151063.60
15130	930553.90	151065.60
15131	930542.90	151066.60
15132	930530.40	151071.60
15133	930529.40	151077.60
15134	930531.40	151090.60
15135	930538.40	151104.60
15136	930544.39	151111.60
15137	930551.40	151117.60
15138	930556.39	151120.60
15139	930561.91	151119.60
15140	930564.40	151114.60
15141	930566.39	151105.60
15142	930568.40	151100.60
15143	930574.40	151096.60
15144	930581.40	151097.60
15145	930587.40	151102.60
15146	930595.90	151112.60
15147	930601.40	151113.60
15148	930605.90	151111.60
15149	930610.90	151107.60
15150	930611.40	151103.60
15151	930610.90	151094.60
15152	930605.90	151086.60
15153	930601.90	151077.60
15154	930600.39	151072.60
15155	930601.40	151066.60
15156	930606.40	151061.60
15157	930617.90	151052.60
15158	930633.40	151050.60
15159	930641.90	151058.60

Обозначение характерных точек границ	Координаты, м (система координат МСК-169 (зона 6))	
	X	Y
15160	930651.90	151063.60
15161	930660.40	151063.60
15162	930664.90	151061.60
15163	930668.41	151057.60
15164	930678.89	151042.60
15165	930684.89	151037.60
15166	930690.40	151035.60
15167	930700.89	151032.60
15168	930716.40	151016.60
15169	930723.90	151015.60
15170	930731.39	151022.60
15171	930741.90	151030.60
15172	930748.90	151034.60
15173	930757.40	151034.60
15174	930763.90	151030.60
15175	930773.40	151025.60
15176	930783.90	151019.60
15177	930784.90	151016.60
15178	930784.90	151010.60
15179	930781.40	151003.60
15180	930764.90	150985.60
15181	930761.40	150976.60
15182	930761.40	150966.61
15183	930763.90	150957.60
15184	930765.40	150954.60
15185	930770.90	150952.60
15186	930779.90	150958.60
15187	930790.91	150970.60
15188	930800.40	150976.60
15189	930806.90	150978.60
15190	930811.41	150975.60
15191	930814.40	150971.60
15192	930818.40	150964.60
15193	930817.90	150949.60
15194	930819.41	150937.60
15195	930822.40	150925.60
15196	930826.40	150917.60
15197	930829.40	150915.60
15198	930834.90	150914.60

Обозначение характерных точек границ	Координаты, м (система координат МСК-169 (зона 6))	
	X	Y
15199	930838.90	150916.60
15200	930840.90	150921.60
15201	930838.90	150927.60
15202	930835.40	150938.60
15203	930833.41	150953.60
15204	930836.40	150963.60
15205	930842.90	150968.60
15206	930851.40	150970.60
15207	930860.90	150971.60
15208	930868.40	150968.60
15209	930893.40	150947.60
15210	930910.90	150937.60
15211	930925.40	150934.60
15212	930937.40	150930.60
15213	930972.39	150924.60
15214	930978.40	150920.60
15215	930986.40	150914.60
15216	930995.90	150910.60
15217	931005.90	150909.60
15218	931012.90	150906.60
15219	931019.40	150899.60
15220	931025.90	150890.60
15221	931031.90	150887.60
15222	931038.41	150887.60
15223	931046.40	150891.60
15224	931054.90	150894.60
15225	931063.90	150891.60
15226	931070.89	150884.60
15227	931076.40	150876.60
15228	931080.90	150863.60
15229	931088.40	150852.60
15230	931100.89	150840.60
15231	931110.41	150837.60
15232	931137.90	150834.60
15233	931180.90	150832.60
15234	931190.90	150832.60
15235	931200.90	150828.60
15236	931206.91	150822.60
15237	931208.90	150817.60

Обозначение характерных точек границ	Координаты, м (система координат МСК-169 (зона 6))	
	X	Y
15238	931208.90	150814.60
15239	931206.91	150808.60
15240	931201.39	150801.60
15241	931189.39	150790.60
15242	931182.40	150781.60
15243	931178.90	150772.60
15244	931179.39	150760.60
15245	931188.40	150732.60
15246	931203.90	150709.60
15247	931205.39	150704.60
15248	931208.40	150694.60
15249	931212.90	150689.60
15250	931231.41	150687.60
15251	931238.40	150683.60
15252	931247.90	150671.60
15253	931251.40	150651.60
15254	931257.89	150636.60
15255	931266.40	150633.60
15256	931278.90	150633.60
15257	931295.40	150635.60
15258	931309.90	150634.60
15259	931321.40	150640.60
15260	931342.40	150661.60
15261	931354.39	150664.60
15262	931359.91	150662.60
15263	931378.40	150647.60
15264	931406.90	150642.61
15265	931430.40	150640.60
15266	931440.89	150636.60
15267	931445.90	150631.60
15268	931447.40	150625.60
15269	931444.40	150606.60
15270	931425.91	150579.60
15271	931424.41	150571.60
15272	931426.90	150566.60
15273	931449.40	150563.60
15274	931468.90	150558.60
15275	931477.40	150555.60
15276	931488.40	150557.60

Обозначение характерных точек границ	Координаты, м (система координат МСК-169 (зона 6))	
	X	Y
15277	931497.40	150560.60
15278	931506.90	150569.60
15279	931515.40	150572.60
15280	931565.90	150557.60
15281	931578.40	150557.60
15282	931589.40	150561.61
15283	931613.90	150572.60
15284	931623.40	150571.60
15285	931635.40	150567.60
15286	931650.40	150567.60
15287	931652.90	150570.60
15288	931657.90	150578.61
15289	931664.90	150597.60
15290	931679.40	150605.60
15291	931686.40	150604.60
15292	931691.89	150598.60
15293	931692.40	150570.60
15294	931696.40	150566.60
15295	931711.40	150561.61
15296	931716.40	150555.60
15297	931716.90	150549.60
15298	931710.90	150525.60
15299	931711.90	150520.60
15300	931713.90	150515.60
15301	931720.40	150510.60
15302	931728.90	150509.60
15303	931736.90	150513.60
15304	931748.39	150522.60
15305	931757.40	150531.60
15306	931759.90	150538.60
15307	931756.40	150543.60
15308	931748.90	150548.60
15309	931746.90	150555.60
15310	931748.39	150563.60
15311	931751.90	150569.60
15312	931761.40	150571.60
15313	931791.40	150556.60
15314	931802.90	150562.60
15315	931814.90	150573.60

Обозначение характерных точек границ	Координаты, м (система координат МСК-169 (зона 6))	
	X	Y
15316	931832.90	150584.60
15317	931878.40	150592.60
15318	931895.40	150601.60
15319	931915.40	150609.60
15320	931921.40	150617.60
15321	931928.40	150619.60
15322	931956.90	150599.60
15323	931970.40	150598.60
15324	931981.40	150603.60
15325	931985.90	150611.60
15326	931984.90	150620.60
15327	931973.90	150629.60
15328	931966.40	150637.60
15329	931963.90	150642.60
15330	931963.90	150648.60
15331	931971.40	150650.60
15332	931993.90	150645.60
15333	932002.90	150646.60
15334	932011.90	150655.60
15335	932020.90	150670.60
15336	932032.40	150696.60
15337	932037.90	150701.60
15338	932042.40	150697.60
15339	932050.90	150685.60
15340	932058.90	150681.60
15341	932067.89	150687.60
15342	932071.90	150695.60
15343	932073.90	150711.60
15344	932072.90	150725.60
15345	932073.40	150740.61
15346	932078.40	150750.60
15347	932086.90	150756.60
15348	932101.40	150759.60
15349	932114.40	150763.60
15350	932122.40	150771.60
15351	932128.90	150780.60
15352	932134.90	150786.60
15353	932154.39	150791.60
15354	932161.90	150798.60

Обозначение характерных точек границ	Координаты, м (система координат МСК-169 (зона 6))	
	X	Y
15355	932169.40	150802.60
15356	932207.40	150806.60
15357	932221.90	150810.60
15358	932235.40	150819.60
15359	932243.90	150822.60
15360	932252.40	150820.60
15361	932258.90	150810.60
15362	932262.40	150804.61
15363	932269.90	150797.60
15364	932312.90	150785.60
15365	932322.90	150787.60
15366	932337.90	150811.60
15367	932348.40	150819.60
15368	932374.40	150833.60
15369	932397.90	150848.60
15370	932421.90	150870.60
15371	932452.40	150902.61
15372	932470.90	150918.60
15373	932479.89	150922.60
15374	932486.40	150923.60
15375	932492.40	150919.61
15376	932497.40	150909.60
15377	932506.40	150906.60
15378	932535.40	150908.60
15379	932545.40	150906.60
15380	932564.90	150908.60
15381	932575.90	150927.60
15382	932583.90	150931.60
15383	932595.90	150932.60
15384	932617.40	150929.60
15385	932638.90	150917.60
15386	932671.90	150896.60
15387	932684.40	150891.60
15388	932711.40	150887.60
15389	932727.40	150881.60
15390	932733.90	150883.60
15391	932734.91	150889.60
15392	932730.90	150904.60
15393	932731.40	150916.60

Обозначение характерных точек границ	Координаты, м (система координат МСК-169 (зона 6))	
	X	Y
15394	932733.90	150924.60
15395	932735.40	150929.60
15396	932744.40	150934.60
15397	932754.39	150934.16
15398	932761.89	150929.91
15399	932780.39	150909.78
15400	932789.89	150903.97
15401	932796.89	150902.85
15402	932805.89	150904.41
15403	932808.89	150907.03
15404	932807.39	150914.41
15405	932801.89	150921.28
15406	932799.89	150933.41
15407	932802.89	150942.91
15408	932811.39	150944.47
15409	932820.39	150940.22
15410	932837.89	150933.28
15411	932851.39	150931.66
15412	932876.39	150926.78
15413	932883.39	150923.03
15414	932891.39	150914.60
15415	932892.89	150911.53
15416	932904.39	150902.16
15417	932904.89	150901.22
15418	932909.39	150893.78
15419	932915.39	150880.28
15420	932921.39	150868.78
15421	932929.39	150864.41
15422	932939.89	150864.35
15423	932949.89	150869.85
15424	932960.89	150871.78
15425	932970.89	150872.91
15426	932977.39	150877.66
15427	932984.39	150882.35
15428	932990.89	150883.91
15429	932999.39	150881.10
15430	933006.39	150876.72
15431	933023.39	150855.66
15432	933036.39	150840.22

Обозначение характерных точек границ	Координаты, м (система координат МСК-169 (зона 6))	
	X	Y
15433	933045.89	150831.85
15434	933055.89	150829.41
15435	933068.89	150829.78
15436	933080.89	150835.66
15437	933090.39	150838.78
15438	933098.89	150838.72
15439	933112.39	150836.28
15440	933123.89	150832.28
15441	933137.39	150824.35
15442	933147.89	150818.72
15443	933160.39	150809.60
15444	933170.39	150802.85
15445	933177.89	150797.66
15446	933187.39	150792.10
15447	933198.89	150787.66
15448	933208.89	150785.22
15449	933221.89	150784.78
15450	933232.89	150788.66
15451	933248.39	150780.97
15452	933258.39	150777.72
15453	933263.89	150776.03
15454	933267.89	150775.72
15455	933273.89	150775.22
15456	933283.89	150775.16
15457	933297.89	150775.10
15458	933309.39	150774.53
15459	933318.39	150769.66
15460	933328.39	150767.47
15461	933337.89	150766.91
15462	933350.89	150768.97
15463	933360.89	150771.10
15464	933373.89	150772.66
15465	933384.39	150772.10
15466	933392.39	150769.66
15467	933400.89	150763.41
15468	933409.39	150756.35
15469	933417.39	150748.78
15470	933425.39	150738.03
15471	933426.89	150726.41

Обозначение характерных точек границ	Координаты, м (система координат МСК-169 (зона 6))	
	X	Y
15472	933427.39	150709.47
15473	933429.89	150695.97
15474	933434.39	150687.35
15475	933442.89	150680.10
15476	933451.39	150675.47
15477	933460.39	150670.60
15478	933468.39	150664.10
15479	933473.89	150656.28
15480	933477.89	150645.47
15481	933482.39	150630.10
15482	933488.89	150619.85
15483	933496.39	150604.47
15484	933503.39	150593.16
15485	933513.39	150588.53
15486	933521.89	150586.91
15487	933532.39	150586.28
15488	933543.39	150585.22
15489	933553.39	150582.22
15490	933560.39	150576.53
15491	933567.89	150567.85
15492	933572.39	150556.53
15493	933577.39	150546.85
15494	933581.89	150541.72
15495	933591.89	150541.66
15496	933601.89	150543.53
15497	933611.39	150546.97
15498	933618.39	150547.72
15499	933628.39	150545.53
15500	933635.89	150544.72
15501	933642.89	150543.91
15502	933653.39	150542.78
15503	933668.39	150541.91
15504	933678.39	150537.03
15505	933689.89	150528.10
15506	933705.39	150514.85
15507	933707.89	150512.72
15508	933719.39	150502.41
15509	933747.39	150478.85
15510	933776.39	150454.53

Обозначение характерных точек границ	Координаты, м (система координат МСК-169 (зона 6))	
	X	Y
15511	933784.89	150448.60
15512	933791.89	150446.16
15513	933797.39	150448.28
15514	933804.39	150453.35
15515	933811.89	150454.91
15516	933821.89	150454.91
15517	933832.39	150454.03
15518	933844.39	150455.35
15519	933854.39	150461.22
15520	933865.39	150468.72
15521	933876.89	150473.53
15522	933892.89	150473.72
15523	933904.89	150472.85
15524	933913.39	150467.72
15525	933922.39	150458.78
15526	933928.89	150456.10
15527	933935.39	150457.16
15528	933942.39	150463.03
15529	933948.89	150466.22
15530	933956.89	150467.28
15531	933965.89	150464.85
15532	933977.39	150464.22
15533	933989.89	150464.22
15534	933999.89	150464.16
15535	934012.89	150461.66
15536	934020.39	150454.66
15537	934024.89	150445.72
15538	934026.39	150437.41
15539	934030.89	150430.10
15540	934038.89	150429.53
15541	934047.39	150430.60
15542	934057.89	150431.10
15543	934065.89	150431.03
15544	934074.39	150427.78
15545	934084.39	150422.35
15546	934090.89	150421.78
15547	934094.89	150427.47
15548	934097.39	150438.47
15549	934098.39	150447.91

Обозначение характерных точек границ	Координаты, м (система координат МСК-169 (зона 6))	
	X	Y
15550	934102.89	150454.35
15551	934109.89	150459.16
15552	934118.39	150462.35
15553	934128.39	150465.28
15554	934136.89	150467.91
15555	934149.39	150471.10
15556	934158.89	150473.78
15557	934164.89	150477.53
15558	934169.89	150482.85
15559	934176.89	150489.28
15560	934182.39	150494.41
15561	934188.89	150498.97
15562	934199.89	150500.22
15563	934214.39	150500.22
15564	934224.89	150500.41
15565	934233.89	150503.91
15566	934240.89	150510.03
15567	934246.39	150514.85
15568	934253.39	150519.16
15569	934261.39	150525.03
15570	934268.89	150527.41
15571	934275.39	150527.16
15572	934285.89	150524.97
15573	934296.39	150520.03
15574	934304.39	150515.47
15575	934312.39	150511.41
15576	934319.89	150508.91
15577	934328.39	150510.53
15578	934335.39	150513.72
15579	934341.39	150518.28
15580	934348.39	150523.60
15581	934354.39	150528.47
15582	934359.89	150532.72
15583	934368.39	150534.28
15584	934376.89	150532.91
15585	934382.39	150529.66
15586	934389.39	150524.28
15587	934396.39	150517.53
15588	934403.89	150513.47

Обозначение характерных точек границ	Координаты, м (система координат МСК-169 (зона 6))	
	X	Y
15589	934411.39	150510.47
15590	934416.89	150510.41
15591	934420.89	150511.78
15592	934426.39	150515.53
15593	934432.39	150520.60
15594	934436.89	150525.41
15595	934442.39	150529.97
15596	934447.39	150533.72
15597	934452.39	150535.60
15598	934462.89	150536.66
15599	934471.39	150533.91
15600	934477.89	150530.41
15601	934483.89	150527.41
15602	934496.39	150513.91
15603	934510.89	150500.91
15604	934522.89	150491.16
15605	934539.39	150481.97
15606	934564.89	150471.66
15607	934567.39	150471.10
15608	934586.89	150467.22
15609	934608.39	150464.47
15610	934622.39	150464.41
15611	934632.39	150459.53
15612	934639.89	150448.16
15613	934648.39	150440.10
15614	934657.89	150433.60
15615	934668.89	150430.28
15616	934674.89	150418.97
15617	934682.39	150403.85
15618	934696.39	150394.66
15619	934708.39	150389.78
15620	934724.39	150387.60
15621	934724.39	150387.53
15622	934741.39	150385.85
15623	934760.39	150383.66
15624	934776.89	150383.60
15625	934796.39	150383.47
15626	934817.89	150380.72
15627	934836.89	150379.60

Обозначение характерных точек границ	Координаты, м (система координат МСК-169 (зона 6))	
	X	Y
15628	934848.89	150380.03
15629	934859.39	150384.85
15630	934864.89	150392.91
15631	934871.39	150403.10
15632	934879.89	150409.03
15633	934894.39	150413.28
15634	934909.39	150412.66
15635	934926.89	150411.53
15636	934936.89	150412.03
15637	934947.39	150419.53
15638	934954.39	150424.35
15639	934963.39	150424.28
15640	934974.89	150420.47
15641	934983.39	150417.03
15642	934997.89	150416.41
15643	935010.39	150416.35
15644	935023.89	150416.35
15645	935039.39	150415.72
15646	935053.39	150409.53
15647	935068.89	150400.53
15648	935082.89	150391.03
15649	935088.39	150384.35
15650	935093.89	150377.10
15651	935106.39	150363.72
15652	935117.39	150355.91
15653	935131.89	150350.85
15654	935149.89	150349.66
15655	935165.39	150347.35
15656	935178.89	150341.16
15657	935192.89	150332.22
15658	935206.89	150324.41
15659	935224.39	150320.41
15660	935244.39	150318.10
15661	935263.89	150316.91
15662	935281.39	150312.97
15663	935292.89	150302.91
15664	935301.89	150290.66
15665	935313.89	150281.16
15666	935328.89	150276.10

Обозначение характерных точек границ	Координаты, м (система координат МСК-169 (зона 6))	
	X	Y
15667	935350.39	150265.97
15668	935364.89	150255.35
15669	935380.39	150244.16
15670	935397.39	150229.66
15671	935420.89	150208.97
15672	935438.39	150198.91
15673	935453.89	150192.72
15674	935469.89	150188.22
15675	935491.39	150183.66
15676	935507.39	150183.60
15677	935526.89	150183.53
15678	935542.39	150185.66
15679	935554.39	150191.78
15680	935567.39	150201.72
15681	935579.39	150213.91
15682	935589.39	150221.10
15683	935603.89	150228.85
15684	935618.89	150236.53
15685	935633.89	150237.60
15686	935649.89	150238.66
15687	935666.39	150240.78
15688	935687.89	150242.41
15689	935706.39	150243.22
15690	935711.39	150243.41
15691	935727.89	150245.03
15692	935745.89	150251.10
15693	935759.39	150258.78
15694	935769.89	150268.22
15695	935781.89	150278.72
15696	935792.89	150286.47
15697	935806.39	150290.85
15698	935820.89	150299.16
15699	935830.89	150305.22
15700	935843.89	150313.53
15701	935855.89	150321.28
15702	935868.89	150329.53
15703	935881.39	150338.97
15704	935895.89	150347.22
15705	935911.89	150354.97

Обозначение характерных точек границ	Координаты, м (система координат МСК-169 (зона 6))	
	X	Y
15706	935928.39	150363.78
15707	935944.39	150372.10
15708	935960.89	150379.28
15709	935975.39	150385.35
15710	935989.39	150390.28
15711	936007.89	150393.53
15712	936023.39	150394.60
15713	936039.89	150401.22
15714	936054.89	150410.03
15715	936066.89	150413.78
15716	936075.89	150416.60
15717	936083.39	150417.47
15718	936102.39	150419.85
15719	936118.39	150419.78
15720	936134.39	150420.28
15721	936144.39	150424.16
15722	936154.89	150432.47
15723	936163.89	150442.41
15724	936172.39	150452.41
15725	936183.39	150463.47
15726	936196.39	150475.10
15727	936206.89	150485.10
15728	936217.89	150492.85
15729	936229.39	150499.47
15730	936239.89	150503.28
15731	936256.89	150507.72
15732	936267.39	150512.10
15733	936283.39	150519.28
15734	936293.39	150527.03
15735	936304.39	150533.66
15736	936315.39	150543.60
15737	936327.39	150553.03
15738	936339.39	150560.22
15739	936351.89	150571.28
15740	936363.39	150579.60
15741	936375.89	150592.35
15742	936379.39	150595.35
15743	936399.39	150611.72
15744	936421.39	150628.85

Обозначение характерных точек границ	Координаты, м (система координат МСК-169 (зона 6))	
	X	Y
15745	936437.89	150634.91
15746	936446.89	150638.22
15747	936454.89	150639.16
15748	936464.89	150640.41
15749	936479.39	150643.66
15750	936493.89	150647.47
15751	936506.89	150652.47
15752	936518.39	150652.41
15753	936532.39	150650.66
15754	936546.39	150648.97
15755	936559.39	150648.91
15756	936575.39	150648.28
15757	936590.89	150647.10
15758	936611.39	150640.35
15759	936621.89	150633.66
15760	936634.39	150630.28
15761	936654.39	150630.16
15762	936671.39	150628.47
15763	936687.89	150625.60
15764	936703.89	150618.85
15765	936718.89	150612.66
15766	936734.39	150600.41
15767	936748.89	150585.85
15768	936761.39	150568.60
15769	936775.89	150554.16
15770	936783.39	150546.78
15771	936797.89	150527.78
15772	936809.89	150512.22
15773	936825.39	150491.78
15774	936835.39	150479.28
15775	936852.39	150455.85
15776	936878.39	150434.60
15777	936889.39	150426.22
15778	936902.89	150421.16
15779	936916.89	150417.22
15780	936941.89	150406.85
15781	936960.39	150404.10
15782	936984.39	150404.53
15783	937000.89	150406.10

Обозначение характерных точек границ	Координаты, м (система координат МСК-169 (зона 6))	
	X	Y
15784	937016.89	150409.72
15785	937033.89	150415.41
15786	937044.89	150420.66
15787	937062.89	150429.03
15788	937083.89	150436.35
15789	937106.39	150437.85
15790	937115.39	150437.78
15791	937129.89	150433.53
15792	937142.39	150423.41
15793	937150.89	150413.41
15794	937155.39	150400.16
15795	937163.39	150386.72
15796	937195.76	150354.70
15797	937227.39	150327.48
15798	937242.10	150314.81
15799	937260.26	150261.46
15800	937266.90	150246.08
15801	937304.02	150160.06
15802	937341.53	150118.29
15803	937350.98	150107.76
15804	937357.18	150101.82
15805	937402.22	150058.66
15806	937718.10	149883.63
15807	937847.22	149815.99
15808	937874.98	149801.44
15809	937931.58	149791.84
15810	937966.23	149771.06
15811	937995.60	149753.43
15812	938174.90	149610.40
15813	938218.82	149585.95
15814	938288.04	149547.42
15815	938327.56	149530.93
15816	938449.20	149480.16
15817	938505.52	149469.88
15818	938548.48	149462.02
15819	938627.18	149457.19
15820	938722.41	149451.32
15821	938851.58	149429.99
15822	938929.34	149396.29

Обозначение характерных точек границ	Координаты, м (система координат МСК-169 (зона 6))	
	X	Y
15823	938940.16	149391.60
15824	939054.40	149321.12
15825	939214.46	149222.94
15826	939319.10	149150.38
15827	939385.06	149096.78
15828	939455.72	149039.36
15829	939476.64	149027.47
15830	939549.64	148986.00
15831	939606.46	148954.60
15832	939702.24	148901.66
15833	939761.13	148853.24
15834	939786.54	148832.34
15835	939851.01	148751.78
15836	939859.14	148741.62
15837	939965.84	148575.09
15838	940067.18	148398.56
15839	940142.68	148292.48
15840	940159.81	148259.97
15841	940189.52	148203.58
15842	940412.22	147708.54
15843	940465.31	147591.72
15844	940465.30	147591.71
15845	940522.08	147466.73
15846	940572.76	147380.68
15847	940652.06	147314.80
15848	940728.52	147270.81
15849	940825.97	147233.50
15850	941063.00	147151.38
15851	941332.50	147002.30
15852	941440.51	146955.44
15853	941552.37	146937.31
15854	941703.36	146894.29
15855	941846.70	146834.07
15856	941886.91	146836.96
15857	941928.93	146867.56
15858	941989.15	146871.39
15859	942019.71	146880.96
15860	942059.86	146888.60
15861	942088.49	146874.24

Обозначение характерных точек границ	Координаты, м (система координат МСК-169 (зона 6))	
	X	Y
15862	942121.03	146869.48
15863	942148.74	146880.01
15864	942174.55	146909.62
15865	942191.74	146949.80
15866	942234.79	146977.40
15867	942243.41	146991.80
15868	942236.70	147029.06
15869	942253.89	147052.99
15870	942290.22	147055.86
15871	942589.34	147006.07
15872	942657.21	147009.94
15873	942697.36	147028.05
15874	942750.90	147083.50
15875	942938.20	147306.22
15876	943057.65	147481.18
15877	943113.14	147573.87
15878	943213.48	147681.85
15879	943346.32	147804.21
15880	943417.04	147894.98
15881	943453.40	147944.64
15882	943491.62	148028.81
15883	943530.01	148101.30
15884	943562.33	148156.85
15885	943602.45	148195.06
15886	943660.80	148217.03
15887	943730.55	148240.94
15888	943802.20	148265.77
15889	943851.89	148299.21
15890	943888.22	148295.44
15891	943923.61	148295.43
15892	943955.12	148312.60
15893	943979.94	148341.29
15894	944005.75	148338.44
15895	944036.32	148324.05
15896	944060.25	148330.76
15897	944080.31	148357.53
15898	944090.81	148393.85
15899	944115.67	148432.09
15900	944148.16	148482.76

Обозначение характерных точек границ	Координаты, м (система координат МСК-169 (зона 6))	
	X	Y
15901	944179.76	148565.89
15902	944198.81	148612.71
15903	944199.79	148651.93
15904	944200.75	148705.44
15905	944213.15	148740.82
15906	944207.43	148763.74
15907	944195.04	148795.28
15908	944245.67	148833.50
15909	944268.60	148828.72
15910	944285.81	148834.47
15911	944284.88	148887.99
15912	944281.98	148935.81
15913	944267.71	148964.48
15914	944255.24	149114.52
15915	944266.69	149152.74
15916	944294.38	149198.62
15917	944322.09	149239.71
15918	944367.05	149298.00
15919	944395.72	149357.25
15920	944407.19	149397.44
15921	944411.04	149434.71
15922	944411.94	149503.51
15923	944442.57	149552.21
15924	944472.17	149606.71
15925	944520.73	149637.79
15926	944551.39	149663.45
15927	944555.31	149676.24
15928	944563.13	149689.60
15929	944576.48	149700.21
15930	944611.58	149701.87
15931	944626.09	149707.44
15932	944637.26	149722.50
15933	944636.20	149762.67
15934	944618.85	149808.37
15935	944620.52	149830.64
15936	944636.15	149861.33
15937	944635.60	149882.52
15938	944598.83	149933.80
15939	944594.40	149970.57

Обозначение характерных точек границ	Координаты, м (система координат МСК-169 (зона 6))	
	X	Y
15940	944607.74	150015.14
15941	944635.56	150056.41
15942	944672.93	150103.77
15943	944710.26	150142.80
15944	944753.26	150170.19
15945	944791.91	150208.89
15946	944822.93	150249.76
15947	944856.63	150298.78
15948	944886.27	150321.68
15949	944909.17	150321.63
15950	944921.73	150317.62
15951	944965.37	150286.19
15952	945025.11	150243.48
15953	945068.80	150231.48
15954	945163.30	150237.48
15955	945268.00	150238.30
15956	945347.99	150224.69
15957	945410.25	150200.86
15958	945468.00	150176.95
15959	945511.17	150164.47
15960	945556.42	150160.32
15961	945667.18	150159.75
15962	945804.48	150163.40
15963	945892.36	150158.78
15964	945957.88	150148.86
15965	946021.83	150128.04
15966	946097.80	150101.10
15967	946223.44	150051.67
15968	946252.24	149994.12
15969	946281.51	149957.63
15970	946320.82	149929.80
15971	946389.44	149873.19
15972	946423.91	149817.01
15973	946467.69	149797.37
15974	946539.16	149798.34
15975	946596.29	149810.75
15976	946633.38	149827.13
15977	946698.81	149868.47
15978	946784.18	149929.93

Обозначение характерных точек границ	Координаты, м (система координат МСК-169 (зона 6))	
	X	Y
15979	946861.62	149976.55
15980	946935.03	150000.60
15981	947041.73	150032.66
15982	947083.09	150062.00
15983	947139.40	150124.31
15984	947123.91	150144.22
15985	947130.77	150161.80
15986	947136.51	150176.52
15987	947159.02	150158.09
15988	947161.60	150157.18
15989	947167.33	150155.21
15990	947192.65	150183.20
15991	947507.96	150840.72
15992	947745.74	151367.12
15993	947941.59	151335.52
15994	948054.74	151294.28
15995	948237.58	151223.57
15996	948335.88	151168.42
15997	948454.84	151075.24
15998	948611.80	150878.67
15999	948673.92	150754.49
16000	948725.63	150604.44
16001	948701.50	150495.78
16002	948634.22	150335.34
16003	948525.56	150145.66
16004	948387.58	149978.36
16005	948230.62	149795.58
16006	948094.15	149606.91
16007	948054.64	149552.36
16008	948025.13	149497.69
16009	947985.72	149424.77
16010	947914.84	149292.05
16011	947887.07	149240.52
16012	947754.45	148991.93
16013	948657.02	147903.83
16014	948937.27	147591.88
16015	949012.95	147511.36
16016	949091.39	147444.25
16017	949270.71	147280.78

Обозначение характерных точек границ	Координаты, м (система координат МСК-169 (зона 6))	
	X	Y
16018	949462.15	147114.41
16019	949693.60	146940.10
16020	949937.25	146710.00
16021	950370.69	146339.10
16022	951353.43	145471.42
16023	952434.64	144522.11
16024	952948.34	144074.65
16025	953660.26	143531.11
16026	954705.48	142731.99
16027	955453.45	142135.15
16028	956458.75	141159.34
16029	956429.89	141031.32
16030	956386.77	140870.66
16031	956325.44	140695.64
16032	956248.18	140509.20
16033	956098.04	140231.16
16034	956036.74	140113.68
16035	955974.80	140023.66
16036	955809.42	139787.01
16037	955631.90	139547.67
16038	955433.28	139328.98
16039	955327.31	139166.21
16040	955238.51	139036.26
16041	955152.18	138799.40
16042	955102.04	138667.00
16043	955054.32	138484.45
16044	954993.43	138168.69
16045	954952.35	137902.25
16046	954928.47	137750.12
16047	954894.81	137603.71
16048	954850.36	137501.75
16049	954801.88	137412.15
16050	954662.85	137159.70
16051	954518.17	136931.89
16052	954318.32	136632.56
16053	954104.32	136276.54
16054	954102.78	136274.11
16055	953829.02	135724.72
16056	953683.44	135343.18

Обозначение характерных точек границ	Координаты, м (система координат МСК-169 (зона 6))	
	X	Y
16057	953651.37	135193.50
16058	953614.41	134939.37
16059	953590.54	134737.93
16060	953579.82	134464.07
16061	953598.73	134290.56
16062	953667.82	134028.20
16063	953799.38	133690.21
16064	954028.85	133211.60
16065	954077.51	133089.51
16066	954087.22	133065.22
16067	954162.06	132959.14
16068	954291.18	132821.84
16069	954540.34	132613.78
16070	954642.32	132528.24
16071	954749.22	132459.18
16072	954929.32	132358.02
16073	955118.44	132264.28
16074	955245.90	132191.90
16075	955401.50	132127.90
16076	955743.30	131987.56
16077	956182.10	131818.60
16078	957227.46	131409.94
16079	957422.84	131339.04
16080	957484.64	131326.74
16081	957819.20	131322.48
16082	958062.86	131307.86
16083	958139.18	131307.86
16084	958217.14	131324.08
16085	958514.74	131471.34
16086	958627.04	131525.30
16087	958674.04	131547.89
16088	958800.00	131608.42
16089	958849.46	131629.34
16090	959011.08	131680.66
16091	959142.26	131709.18
16092	959322.86	131709.18
16093	959754.50	131688.26
16094	960035.96	131663.54
16095	960330.70	131627.40

Обозначение характерных точек границ	Координаты, м (система координат МСК-169 (зона 6))	
	X	Y
16096	960623.56	131608.42
16097	960777.58	131581.84
16098	960916.36	131522.90
16099	961001.96	131454.40
16100	961060.88	131347.90
16101	961119.82	131184.40
16102	961163.52	131049.50
16103	961174.94	130779.48
16104	961273.58	130643.96
16105	961399.32	130507.52
16106	961661.94	130278.00
16107	962325.30	129660.88
16108	962780.98	129301.92
16109	962807.20	129223.28
16110	962823.36	129124.42
16111	962833.42	129009.50
16112	962877.78	128928.86
16113	962954.44	128819.94
16114	963093.54	128650.60
16115	963204.42	128493.30
16116	963307.32	128299.72
16117	963333.52	128210.92
16118	963337.50	128128.30
16119	963268.98	127997.22
16120	962998.72	127503.20
16121	962831.36	127283.40
16122	962778.92	127184.56
16123	962778.92	127116.04
16124	962823.28	127033.34
16125	962899.94	126952.70
16126	963049.10	126837.70
16127	963198.32	126736.88
16128	963424.22	126571.56
16129	963676.18	126410.22
16130	964330.78	126025.70
16131	964670.82	125815.50
16132	964811.36	125725.80
16133	964935.46	125621.14
16134	965020.74	125528.40

Обозначение характерных точек границ	Координаты, м (система координат МСК-169 (зона 6))	
	X	Y
16135	965261.44	125299.64
16136	965443.86	125203.96
16137	965865.50	125043.98
16138	966103.26	124972.20
16139	966542.80	124858.56
16140	967118.46	124737.40
16141	967706.92	124625.86
16142	967871.28	124545.82
16143	968051.32	124426.98
16144	968180.72	124313.30
16145	968304.92	124110.46
16146	968441.32	123793.88
16147	968544.50	123561.38
16148	968588.24	123494.88
16149	968787.58	123348.02
16150	969048.18	123201.10
16151	969258.02	123113.66
16152	969436.40	122998.28
16153	969506.34	122907.32
16154	969567.54	122721.94
16155	969639.24	122318.06
16156	969693.44	122097.70
16157	969821.12	121795.14
16158	970036.20	121275.78
16159	970120.12	121109.62
16160	970198.84	121039.70
16161	970525.80	120828.14
16162	970648.20	120761.72
16163	970789.90	120702.24
16164	971106.36	120593.84
16165	971410.64	120513.42
16166	971625.76	120471.44
16167	971818.10	120462.66
16168	971994.70	120481.82
16169	972143.34	120509.84
16170	972297.20	120544.80
16171	972431.88	120597.28
16172	972716.66	120710.62
16173	973402.44	121027.54

Обозначение характерных точек границ	Координаты, м (система координат МСК-169 (зона 6))	
	X	Y
16174	973655.98	121162.18
16175	973827.36	121260.12
16176	973943.20	121351.84
16177	974100.24	121472.90
16178	974267.08	121619.00
16179	974438.32	121812.02
16180	974462.32	121876.36
16181	974496.14	121979.96
16182	974564.86	122196.96
16183	974621.56	122342.00
16184	974665.18	122434.70
16185	974793.84	122576.44
16186	975119.90	122829.46
16187	975280.22	122975.56
16188	975422.00	123129.34
16189	975567.04	123299.44
16190	975673.88	123435.78
16191	975780.74	123608.06
16192	976055.08	124129.42
16193	976154.58	124367.34
16194	976205.30	124490.48
16195	976229.46	124557.46
16196	976240.64	124610.14
16197	976457.88	125063.60
16198	976819.34	120493.32
16199	986295.63	121349.54
16200	986137.50	123340.06
16201	985890.96	126443.98
16202	985889.22	126465.92
16203	985885.94	126507.15
16204	985898.95	126507.86
16205	986024.64	126420.22
16206	986129.84	126349.33
16207	986134.89	126347.59
16208	986237.90	126302.60
16209	986355.40	126231.60
16210	986398.90	126205.60
16211	986553.39	126118.59
16212	986702.39	126031.59

Обозначение характерных точек границ	Координаты, м (система координат МСК-169 (зона 6))	
	X	Y
16213	986783.89	125983.60
16214	986825.90	125954.60
16215	986828.06	125953.08
16216	986994.02	125874.02
16217	987210.82	125779.10
16218	987430.02	125686.50
16219	987607.00	125559.90
16220	987750.00	125419.24
16221	987833.24	125309.06
16222	987919.98	125142.62
16223	988007.92	124943.36
16224	988129.22	124587.88
16225	988147.26	124473.24
16226	988187.26	124325.22
16227	988245.26	124213.24
16228	988303.24	124151.18
16229	988399.26	124101.20
16230	988483.34	124051.22
16231	988689.36	123931.16
16232	988857.34	123793.10
16233	988989.36	123677.06
16234	989129.46	123503.08
16235	989215.42	123325.04
16236	989279.46	123120.90
16237	989305.46	123004.92
16238	989321.42	122870.88
16239	989349.46	122342.78
16240	989331.46	121878.64
16241	989347.50	121828.66
16242	989417.50	121652.58
16243	989499.46	121502.58
16244	989607.50	121376.54
16245	989646.82	121348.64
16246	989698.89	121317.59
16247	989850.90	121240.59
16248	990006.89	121151.59
16249	990110.40	121093.60
16250	990183.15	121057.22
16251	990271.70	121042.44

Обозначение характерных точек границ	Координаты, м (система координат МСК-169 (зона 6))	
	X	Y
16252	990341.70	121036.46
16253	990521.72	121044.48
16254	990697.72	121064.52
16255	990849.78	121090.52
16256	990895.74	121114.50
16257	990989.80	121200.54
16258	991133.82	121308.56
16259	991414.43	121490.14
16260	991421.90	121498.60
16261	991433.90	121511.60
16262	991444.90	121524.60
16263	991518.40	121583.60
16264	991593.89	121647.60
16265	991657.40	121696.59
16266	991717.90	121736.60
16267	991796.40	121782.59
16268	991877.39	121826.60
16269	991969.89	121877.60
16270	992035.90	121911.60
16271	992087.40	121935.59
16272	992094.41	121937.34
16273	992130.00	121962.70
16274	992204.00	121982.66
16275	992310.00	121998.62
16276	992499.48	122005.52
16277	992850.72	121999.20
16278	993142.94	121988.48
16279	993447.52	121971.58
16280	993613.54	121975.74
16281	993839.84	122000.70
16282	994140.92	122060.88
16283	994493.84	122239.38
16284	994852.98	122401.35
16285	995176.82	122523.82
16286	995577.54	122698.26
16287	995689.67	122729.40
16288	995893.12	122775.09
16289	996077.90	122812.42
16290	996114.71	122814.66

Обозначение характерных точек границ	Координаты, м (система координат МСК-169 (зона 6))	
	X	Y
16291	996128.39	122817.59
16292	996202.89	122821.59
16293	996309.89	122818.59
16294	996311.39	122818.59
16295	996414.90	122829.60
16296	996525.39	122835.59
16297	996731.39	122830.59
16298	996733.39	122830.59
16299	996762.67	122831.80
16300	996873.00	122851.82
16301	997003.80	122891.28
16302	997363.02	123003.40
16303	997749.14	123119.70
16304	998139.44	123204.74
16305	998417.66	123393.62
16306	998679.20	123603.36
16307	998741.50	123698.84
16308	998786.31	123775.97
16309	998835.40	123891.59
16310	998911.90	124062.59
16311	998928.39	124099.60
16312	998966.62	124158.34
16313	998984.42	124194.98
16314	999000.71	124208.89
16315	999069.57	124267.70
16316	999131.79	124305.04
16317	999206.56	124305.04
16318	999281.25	124269.75
16319	999333.18	124159.73
16320	999405.84	123985.31
16321	999482.66	123765.29
16322	999545.41	123665.11
16323	1001329.15	121961.68
16324	1001335.80	121955.34
16325	1001386.29	121904.47
16326	1001422.87	121867.77
16327	1001473.39	121816.97
16328	1001501.48	121788.65
16329	1001545.64	121744.06

Обозначение характерных точек границ	Координаты, м (система координат МСК-169 (зона 6))	
	X	Y
16330	1001577.51	121712.21
16331	1001788.48	121500.15
16332	1001863.36	121400.71
16333	1002769.66	120197.23
16334	1002779.20	119835.32
16335	1003045.83	119831.55
16336	1003453.14	119290.27
16337	1003110.70	118990.53
16338	1002827.56	118744.05
16339	1002742.42	118670.05
16340	1002530.50	118485.63
16341	1002464.42	118428.39
16342	1002250.51	118242.24
16343	1002072.91	118087.70
16344	1001701.04	117791.49
16345	1001632.75	117737.22
16346	1001515.77	117643.93
16347	1001451.18	117592.75
16348	1001416.07	117560.06
16349	1001360.93	117509.12
16350	1000920.39	117101.20
16351	1000910.59	117092.26
16352	1000825.38	117014.33
16353	1000404.38	116629.15
16354	1000297.23	116504.33
16355	1000236.36	116433.46
16356	1000143.32	116175.82
16357	999156.56	111185.78
16358	999088.16	110813.98
16359	999071.00	110702.00
16360	999034.00	110457.00
16361	999028.48	110372.48
16362	999005.80	110049.52
16363	998997.08	109857.28
16364	998965.40	109488.54
16365	998927.50	109048.54
16366	998891.06	108583.34
16367	998875.22	108311.08
16368	998838.76	108126.04

Обозначение характерных точек границ	Координаты, м (система координат МСК-169 (зона 6))	
	X	Y
16369	998799.26	107928.14
16370	998750.20	107670.28
16371	998682.08	107304.62
16372	998650.48	107130.54
16373	998621.86	106967.56
16374	998602.88	106831.38
16375	998558.60	106658.86
16376	998512.71	106472.20
16377	998471.56	106320.28
16378	998393.98	106122.46
16379	998292.64	105880.36
16380	998140.10	105511.00
16381	997741.94	104625.58
16382	997444.94	104049.14
16383	997198.34	103835.20
16384	997028.96	103731.24
16385	996901.16	103633.24
16386	996785.14	103475.74
16387	996618.92	103232.12
16388	996437.66	102979.56
16389	996251.90	102780.22
16390	996007.64	102612.46
16391	995845.83	102484.02
16392	995684.08	102329.94
16393	995509.40	102139.86
16394	995347.58	101931.88
16395	995250.02	101780.40
16396	995157.58	101608.24
16397	995080.54	101369.46
16398	995016.38	101164.00
16399	994936.72	100963.66
16400	994851.94	100822.44
16401	994790.30	100745.32
16402	994731.34	100737.66
16403	994705.60	100801.84
16404	994677.34	100858.36
16405	994674.82	100945.74
16406	994667.08	100997.04
16407	994633.70	101012.52

Обозначение характерных точек границ	Координаты, м (система координат МСК-169 (зона 6))	
	X	Y
16408	994597.78	100997.04
16409	994556.66	100973.92
16410	994513.00	100871.14
16411	994469.36	100796.70
16412	994402.58	100686.28
16413	994335.80	100616.98
16414	994240.76	100568.10
16415	994166.32	100509.06
16416	994089.20	100450.02
16417	994032.68	100370.46
16418	993964.03	100319.73
16419	993867.30	100278.37
16420	993853.91	100258.52
16421	993783.52	100182.27
16422	993657.92	100068.48
16423	993574.23	100000.69
16424	993480.15	99915.26
16425	993337.28	99804.88
16426	993193.99	99688.44
16427	993093.57	99604.49
16428	992981.20	99524.11
16429	992915.71	99475.14
16430	992336.00	98921.44
16431	992252.68	98833.28
16432	992145.81	98790.07
16433	991994.22	98709.30
16434	991813.02	98663.36
16435	991676.50	98673.78
16436	991605.20	98668.14
16437	991242.08	98548.72
16438	990999.40	98537.64
16439	990872.04	98497.36
16440	990611.14	98509.49
16441	990380.59	98515.78
16442	990004.30	98609.24
16443	989585.48	98749.12
16444	989227.22	98975.74
16445	988954.04	99109.54
16446	988635.50	99111.64

Обозначение характерных точек границ	Координаты, м (система координат МСК-169 (зона 6))	
	X	Y
16447	988374.74	99013.74
16448	986929.13	99083.38
16449	986903.38	99050.12
16450	986915.58	98997.98
16451	986964.22	98922.58
16452	987141.84	98794.78
16453	987334.68	98632.20
16454	987672.64	98257.92
16455	987769.88	98130.31
16456	987911.10	97999.68
16457	988266.46	97657.22
16458	988482.82	97494.60
16459	988680.88	97400.06
16460	989002.56	97308.18
16461	989199.74	97299.06
16462	989519.77	97323.02
16463	990070.22	97436.24
16464	990390.16	97526.80
16465	990561.48	97594.50
16466	990653.88	97685.52
16467	991220.84	97947.86
16468	991475.54	98050.12
16469	991502.80	98079.03
16470	991704.50	98113.36
16471	991978.92	98209.81
16472	992135.04	98299.24
16473	992191.07	98367.18
16474	992283.52	98429.24
16475	992347.94	98459.53
16476	992704.28	98557.22
16477	993042.33	98712.90
16478	993253.59	98843.80
16479	994096.71	97368.99
16480	994141.54	97401.17
16481	994167.44	97424.52
16482	994230.17	97452.51
16483	994276.07	97471.84
16484	994339.19	97496.51
16485	994396.04	97528.07

Обозначение характерных точек границ	Координаты, м (система координат МСК-169 (зона 6))	
	X	Y
16486	994418.35	97542.62
16487	994465.48	97570.03
16488	994502.89	97596.47
16489	994582.30	97652.48
16490	994651.76	97675.79
16491	994741.48	97728.88
16492	994788.85	97763.62
16493	994798.27	97770.52
16494	994911.33	97838.79
16495	995098.23	97947.32
16496	995187.20	97994.30
16497	995214.28	98008.68
16498	995290.06	98050.98
16499	995348.18	98078.80
16500	995406.88	98105.34
16501	995470.02	98145.10
16502	995510.48	98172.42
16503	995528.76	98185.50
16504	995581.82	98222.12
16505	995636.74	98268.85
16506	995701.16	98322.52
16507	995758.66	98376.76
16508	995817.96	98421.66
16509	995867.08	98459.93
16510	995915.20	98511.94
16511	995990.95	98591.48
16512	996029.39	98639.75
16513	996080.86	98703.67
16514	996249.80	98845.31
16515	996318.76	98911.88
16516	996390.90	98985.08
16517	996465.70	99052.18
16518	996520.72	99103.00
16519	996555.48	99119.99
16520	996596.50	99135.76
16521	996668.50	99192.00
16522	996724.12	99228.64
16523	996775.25	99270.31
16524	996837.10	99333.43

Обозначение характерных точек границ	Координаты, м (система координат МСК-169 (зона 6))	
	X	Y
16525	996881.31	99378.24
16526	996964.64	99462.86
16527	997009.48	99500.74
16528	997046.10	99522.84
16529	997083.98	99537.39
16530	997116.86	99546.22
16531	997153.47	99567.06
16532	997196.40	99594.84
16533	997231.14	99628.92
16534	997287.96	99702.16
16535	997353.64	99794.36
16536	997373.86	99781.72
16537	997420.56	99760.23
16538	997494.44	99745.12
16539	997629.56	99744.48
16540	997851.20	99774.78
16541	997982.52	99805.73
16542	998072.46	99829.73
16543	998548.04	99765.29
16544	998817.14	99964.67
16545	999208.84	100235.05
16546	999273.36	100264.29
16547	999291.76	100272.63
16548	999571.14	100399.22
16549	999956.70	101263.22
16550	999944.11	101591.40
16551	999940.32	101730.38
16552	1000132.88	101965.99
16553	1001446.96	103485.46
16554	1001660.51	103736.23
16555	1001988.26	104083.61
16556	1002293.53	104362.98
16557	1002670.80	104743.62
16558	1002917.14	104971.72
16559	1002965.12	105002.36
16560	1002985.10	104862.72
16561	1003020.98	104739.06
16562	1003060.88	104633.34
16563	1003120.74	104525.58

Обозначение характерных точек границ	Координаты, м (система координат МСК-169 (зона 6))	
	X	Y
16564	1003174.58	104401.84
16565	1003228.50	104324.10
16566	1003280.46	104218.30
16567	1003298.40	104152.48
16568	1003318.32	104062.66
16569	1003322.30	103990.88
16570	1003314.32	103885.16
16571	1003300.36	103809.30
16572	1003282.42	103723.56
16573	1003268.46	103627.72
16574	1003276.46	103484.08
16575	1003282.42	103408.22
16576	1003268.46	103322.48
16577	1003236.50	103232.68
16578	1003194.64	103148.90
16579	1003164.72	103029.16
16580	1003140.74	102951.34
16581	1003122.78	102859.58
16582	1003104.82	102805.76
16583	1003105.16	102712.70
16584	1003127.30	102597.04
16585	1003164.18	102505.98
16586	1003212.18	102424.78
16587	1003240.50	102368.18
16588	1003272.48	102333.72
16589	1003310.62	102291.92
16590	1003383.22	102248.86
16591	1003457.02	102223.00
16592	1003544.36	102210.68
16593	1003614.48	102205.74
16594	1003696.94	102186.08
16595	1003767.06	102165.14
16596	1003821.20	102171.34
16597	1003861.80	102197.14
16598	1003909.78	102231.60
16599	1003933.14	102243.92
16600	1004005.72	102243.92
16601	1004068.50	102211.92
16602	1004149.70	102138.08

Обозначение характерных точек границ	Координаты, м (система координат МСК-169 (зона 6))	
	X	Y
16603	1004205.10	102079.02
16604	1004304.76	101979.36
16605	1004392.14	101910.44
16606	1004480.72	101853.84
16607	1004639.44	101772.60
16608	1004734.18	101707.40
16609	1004827.70	101638.48
16610	1004939.64	101580.68
16611	1005066.36	101506.82
16612	1005184.48	101433.02
16613	1005393.70	101298.90
16614	1005508.10	101230.04
16615	1005613.96	101182.04
16616	1005697.62	101157.44
16617	1005800.90	101135.26
16618	1005884.60	101125.40
16619	1005960.88	101125.44
16620	1006011.34	101145.12
16621	1006090.06	101191.90
16622	1006162.66	101260.78
16623	1006225.44	101329.68
16624	1006290.68	101423.22
16625	1006344.82	101514.26
16626	1006397.70	101601.60
16627	1006443.22	101666.80
16628	1006523.20	101723.44
16629	1006632.72	101776.32
16630	1006725.04	101804.64
16631	1006791.44	101809.58
16632	1006844.36	101803.38
16633	1006892.36	101788.64
16634	1006964.96	101750.50
16635	1007028.90	101711.12
16636	1007078.14	101674.20
16637	1007133.48	101653.26
16638	1007201.20	101628.66
16639	1007267.66	101607.74
16640	1007309.46	101591.74
16641	1007367.32	101588.06

Обозначение характерных точек границ	Координаты, м (система координат МСК-169 (зона 6))	
	X	Y
16642	1007450.98	101585.60
16643	1007498.96	101579.46
16644	1007601.14	101511.70
16645	1007660.20	101442.84
16646	1007709.40	101365.32
16647	1007747.54	101311.18
16648	1007772.18	101255.80
16649	1007780.78	101156.14
16650	1007772.18	101025.68
16651	1007774.64	100918.68
16652	1007786.92	100833.76
16653	1007817.72	100780.84
16654	1007885.38	100748.84
16655	1007964.10	100769.78
16656	1008050.28	100802.98
16657	1008100.70	100923.56
16658	1008145.02	100993.70
16659	1008164.68	101052.76
16660	1008195.46	101132.74
16661	1008226.20	101217.62
16662	1008248.34	101313.60
16663	1008268.06	101377.58
16664	1008303.74	101495.72
16665	1008352.94	101595.38
16666	1008412.00	101656.90
16667	1008484.58	101698.76
16668	1008578.10	101720.88
16669	1008658.14	101759.12
16670	1008679.06	101788.64
16671	1008698.74	101899.38
16672	1008729.52	101952.30
16673	1008776.26	101971.96
16674	1008845.18	101989.22
16675	1008949.78	101992.90
16676	1009050.64	101975.64
16677	1009104.82	101986.70
16678	1009188.48	101979.36
16679	1009253.68	101973.18
16680	1009320.14	101943.64

Обозначение характерных точек границ	Координаты, м (система координат МСК-169 (зона 6))	
	X	Y
16681	1009407.48	101859.98
16682	1009508.44	101771.34
16683	1009635.16	101659.40
16684	1009728.68	101573.24
16685	1009854.14	101476.04
16686	1009973.52	101383.72
16687	1010054.72	101307.46
16688	1010148.24	101194.22
16689	1010235.58	101116.70
16690	1010297.10	101030.58
16691	1010364.76	100959.24
16692	1010418.94	100880.46
16693	1010437.40	100831.26
16694	1010459.54	100790.66
16695	1010484.14	100731.60
16696	1010511.16	100634.36
16697	1010517.36	100576.50
16698	1010512.42	100526.08
16699	1010496.42	100457.18
16700	1010492.74	100361.18
16701	1010495.22	100304.58
16702	1010545.62	100244.28
16703	1010610.88	100196.28
16704	1010727.74	100142.14
16705	1010854.42	100110.20
16706	1010929.48	100083.14
16707	1011011.92	100072.06
16708	1011105.50	100069.52
16709	1011442.48	100011.94
16710	1011720.74	99955.66
16711	1011912.86	99912.60
16712	1012113.30	99841.42
16713	1012242.46	99763.54
16714	1012391.50	99621.12
16715	1012485.90	99482.02
16716	1012588.64	99301.48
16717	1012651.54	99147.42
16718	1012716.16	98990.04
16719	1012750.90	98894.02

Обозначение характерных точек границ	Координаты, м (система координат МСК-169 (зона 6))	
	X	Y
16720	1012785.70	98807.88
16721	1012880.10	98716.80
16722	1013010.94	98660.46
16723	1013174.96	98592.52
16724	1013314.06	98536.12
16725	1013395.24	98529.56
16726	1013468.12	98459.94
16727	1013613.86	98387.08
16728	1013762.96	98397.02
16729	1013903.76	98441.72
16730	1014088.42	98530.16
16731	1014247.12	98635.30
16732	1014396.72	98742.42
16733	1014545.28	98862.72
16734	1014658.48	98962.76
16735	1014702.94	98994.10
16736	1014767.66	99030.50
16737	1014840.44	99093.16
16738	1014938.46	99189.20
16739	1014983.96	99256.94
16740	1015034.52	99244.78
16741	1015084.02	99198.28
16742	1015143.66	99150.80
16743	1015190.14	99114.40
16744	1015194.34	99109.43
16745	1015198.84	99111.38
16746	1015204.17	99101.18
16747	1015201.88	99100.53
16748	1015223.50	99074.98
16749	1015266.94	99040.62
16750	1015348.84	99005.26
16751	1015394.30	98977.94
16752	1015410.50	98939.54
16753	1015405.42	98894.04
16754	1015376.12	98865.74
16755	1015320.54	98837.46
16756	1015299.30	98813.16
16757	1015360.96	98777.80
16758	1015353.88	98761.64

Обозначение характерных точек границ	Координаты, м (система координат МСК-169 (зона 6))	
	X	Y
16759	1015316.48	98751.50
16760	1015295.24	98728.28
16761	1015319.50	98687.82
16762	1015315.46	98656.50
16763	1015300.28	98628.20
16764	1015331.66	98628.20
16765	1015401.38	98652.44
16766	1015420.58	98635.26
16767	1015414.52	98612.04
16768	1015343.76	98552.40
16769	1015321.52	98550.38
16770	1015299.30	98585.74
16771	1015273.00	98589.80
16772	1015250.78	98569.58
16773	1015249.78	98528.14
16774	1015256.86	98489.70
16775	1015279.08	98472.56
16776	1015312.44	98482.64
16777	1015332.64	98521.08
16778	1015373.10	98515.00
16779	1015413.52	98489.70
16780	1015458.98	98447.26
16781	1015424.64	98413.88
16782	1015414.52	98399.74
16783	1015454.96	98375.48
16784	1015479.22	98343.12
16785	1015477.20	98297.66
16786	1015443.86	98253.20
16787	1015445.88	98229.92
16788	1015478.20	98225.88
16789	1015520.68	98275.42
16790	1015556.06	98315.84
16791	1015582.34	98303.74
16792	1015590.40	98258.24
16793	1015611.64	98226.90
16794	1015505.52	98170.30
16795	1015509.52	98157.16
16796	1015569.20	98162.20
16797	1015633.88	98164.22

Обозначение характерных точек границ	Координаты, м (система координат МСК-169 (зона 6))	
	X	Y
16798	1015646.02	98214.76
16799	1015688.46	98214.76
16800	1015744.04	98189.50
16801	1015785.50	98158.18
16802	1015780.46	98135.92
16803	1015744.04	98110.66
16804	1015692.52	98103.60
16805	1015652.06	98126.82
16806	1015622.76	98112.68
16807	1015621.76	98077.30
16808	1015649.04	98037.88
16809	1015687.48	98017.68
16810	1015821.86	98014.62
16811	1015829.96	98039.90
16812	1015801.66	98118.76
16813	1015810.76	98138.96
16814	1015841.12	98148.06
16815	1015865.38	98130.86
16816	1015870.42	98081.32
16817	1015880.50	98063.14
16818	1015921.96	98058.10
16819	1015942.16	98100.54
16820	1015955.30	98121.78
16821	1015978.58	98123.80
16822	1016003.82	98102.56
16823	1016021.02	98075.28
16824	1016064.50	98053.04
16825	1016121.10	98052.02
16826	1016167.60	98058.10
16827	1016188.80	98074.26
16828	1016222.16	98098.52
16829	1016248.44	98091.44
16830	1016257.54	98041.94
16831	1016268.64	98037.88
16832	1016323.24	98037.88
16833	1016366.72	98021.72
16834	1016386.92	97985.32
16835	1016362.66	97966.14
16836	1016296.96	97971.18

Обозначение характерных точек границ	Координаты, м (система координат МСК-169 (зона 6))	
	X	Y
16837	1016249.48	97976.22
16838	1016235.30	97964.12
16839	1016241.38	97940.84
16840	1016295.96	97867.08
16841	1016344.48	97800.34
16842	1016368.74	97776.08
16843	1016415.24	97755.88
16844	1016471.84	97725.58
16845	1016518.34	97706.36
16846	1016534.50	97715.46
16847	1016546.64	97763.96
16848	1016576.94	97772.06
16849	1016622.40	97797.32
16850	1016641.62	97828.64
16851	1016660.84	97848.86
16852	1016682.04	97857.94
16853	1016721.46	97839.76
16854	1016748.78	97836.74
16855	1016767.96	97849.84
16856	1016789.20	97862.00
16857	1016823.58	97859.98
16858	1016854.90	97843.82
16859	1016888.26	97805.38
16860	1016920.62	97749.80
16861	1016952.94	97705.32
16862	1016974.18	97660.86
16863	1016956.00	97611.32
16864	1016911.52	97584.04
16865	1016863.00	97577.96
16866	1016847.84	97556.72
16867	1016845.82	97533.50
16868	1016888.30	97511.26
16869	1016922.64	97479.94
16870	1016951.94	97476.88
16871	1016987.36	97500.14
16872	1017031.82	97512.26
16873	1017068.20	97480.92
16874	1017072.24	97444.56
16875	1017047.98	97400.06

Обозначение характерных точек границ	Координаты, м (система координат МСК-169 (зона 6))	
	X	Y
16876	1017022.74	97336.40
16877	1017022.74	97309.10
16878	1017052.96	97237.68
16879	1017041.82	97225.62
16880	1017038.58	97193.62
16881	1017065.02	97159.30
16882	1017105.38	97161.16
16883	1017132.28	97149.08
16884	1017165.68	97132.38
16885	1017206.50	97116.60
16886	1017203.72	97092.94
16887	1017144.32	97058.16
16888	1017099.34	97035.42
16889	1017050.62	96977.44
16890	1017081.72	96957.48
16891	1017083.58	96944.48
16892	1017039.02	96899.02
16893	1017022.32	96864.24
16894	1017041.34	96840.10
16895	1017133.20	96834.08
16896	1017158.72	96822.00
16897	1017178.68	96796.96
16898	1017173.58	96768.66
16899	1017077.52	96694.90
16900	1017034.38	96682.36
16901	1016997.26	96642.48
16902	1016986.60	96603.50
16903	1016985.20	96564.06
16904	1016989.38	96538.10
16905	1017021.86	96492.16
16906	1017049.24	96495.88
16907	1017087.28	96499.12
16908	1017114.18	96471.30
16909	1017120.22	96440.66
16910	1017108.60	96405.88
16911	1017083.56	96388.70
16912	1017046.46	96391.02
16913	1017016.30	96399.84
16914	1016980.10	96356.68

Обозначение характерных точек границ	Координаты, м (система координат МСК-169 (зона 6))	
	X	Y
16915	1016963.42	96323.76
16916	1016958.76	96297.78
16917	1016970.38	96275.04
16918	1016996.34	96253.24
16919	1017036.70	96241.64
16920	1017090.52	96237.94
16921	1017133.20	96232.36
16922	1017159.64	96223.56
16923	1017175.42	96210.56
16924	1017206.96	96172.52
16925	1017221.34	96136.32
16926	1017220.88	96106.18
16927	1017205.10	96092.72
16928	1017176.80	96124.26
16929	1017152.68	96148.40
16930	1017128.08	96146.54
16931	1017113.24	96132.14
16932	1017094.68	96095.04
16933	1017094.68	96069.06
16934	1017095.84	96016.12
16935	1017114.92	95935.10
16936	1017095.22	95915.70
16937	1017074.88	95928.22
16938	1017040.78	95952.00
16939	1017019.20	95966.08
16940	1016967.58	95969.52
16941	1016949.42	95957.00
16942	1016947.86	95935.10
16943	1016968.82	95898.82
16944	1016982.58	95864.40
16945	1016978.20	95845.32
16946	1016919.70	95782.44
16947	1016916.56	95763.66
16948	1016911.58	95736.14
16949	1016905.94	95712.36
16950	1016885.92	95695.76
16951	1016863.40	95672.00
16952	1016848.38	95670.42
16953	1016829.92	95690.46

Обозначение характерных точек границ	Координаты, м (система координат МСК-169 (зона 6))	
	X	Y
16954	1016806.78	95694.52
16955	1016790.18	95678.88
16956	1016777.98	95630.52
16957	1016772.74	95580.82
16958	1016759.34	95556.46
16959	1016741.06	95538.18
16960	1016772.74	95538.18
16961	1016811.70	95539.38
16962	1016816.58	95512.58
16963	1016808.06	95483.32
16964	1016772.74	95456.52
16965	1016737.38	95446.76
16966	1016734.94	95429.72
16967	1016753.22	95413.88
16968	1016781.26	95389.52
16969	1016800.74	95354.20
16970	1016800.74	95322.52
16971	1016783.70	95307.88
16972	1016759.34	95285.96
16973	1016739.82	95256.70
16974	1016756.90	95231.10
16975	1016816.58	95231.10
16976	1016856.80	95222.58
16977	1016870.20	95205.54
16978	1016884.84	95173.86
16979	1016917.72	95132.42
16980	1016949.40	95103.18
16981	1016990.84	95092.20
16982	1017020.10	95070.28
16983	1017017.66	95017.88
16984	1017031.06	94992.28
16985	1017062.74	94952.08
16986	1017088.30	94917.94
16987	1017109.02	94881.42
16988	1017095.62	94859.46
16989	1017055.42	94877.74
16990	1017007.88	94876.54
16991	1016995.68	94859.46
16992	1017005.44	94832.66

Обозначение характерных точек границ	Координаты, м (система координат МСК-169 (зона 6))	
	X	Y
16993	1017061.50	94825.38
16994	1017094.38	94811.98
16995	1017111.46	94790.06
16996	1017106.58	94753.50
16997	1017061.50	94663.32
16998	1017028.56	94634.08
16999	1016993.24	94657.24
17000	1016992.04	94705.98
17001	1016995.68	94758.38
17002	1016985.92	94758.38
17003	1016954.24	94755.94
17004	1016923.80	94732.78
17005	1016895.76	94709.66
17006	1016895.76	94685.30
17007	1016914.04	94662.14
17008	1016926.24	94629.24
17009	1016906.76	94624.36
17010	1016883.60	94640.20
17011	1016864.12	94652.36
17012	1016836.06	94659.68
17013	1016821.42	94643.84
17014	1016812.90	94602.40
17015	1016792.18	94568.32
17016	1016750.78	94551.24
17017	1016767.82	94515.92
17018	1016753.22	94446.46
17019	1016748.34	94423.30
17020	1016726.42	94381.86
17021	1016755.66	94356.30
17022	1016817.78	94271.02
17023	1016836.06	94267.32
17024	1016866.50	94295.38
17025	1016928.64	94297.86
17026	1016957.88	94342.90
17027	1016996.84	94331.94
17028	1017005.36	94314.90
17029	1016973.72	94266.18
17030	1016991.96	94225.92
17031	1017016.36	94212.52

Обозначение характерных точек границ	Координаты, м (система координат МСК-169 (зона 6))	
	X	Y
17032	1017079.68	94213.76
17033	1017097.96	94191.84
17034	1017085.80	94173.56
17035	1017050.44	94157.72
17036	1017040.72	94133.36
17037	1017054.12	94106.56
17038	1017094.32	94102.88
17039	1017127.20	94079.72
17040	1017154.02	94074.88
17041	1017166.22	94098.00
17042	1017154.02	94145.52
17043	1017130.90	94188.16
17044	1017152.82	94210.14
17045	1017189.38	94206.44
17046	1017256.38	94174.76
17047	1017330.72	94144.32
17048	1017409.92	94101.68
17049	1017459.84	94056.60
17050	1017451.32	94000.54
17051	1017464.72	93944.50
17052	1017481.76	93912.78
17053	1017511.00	93929.82
17054	1017537.80	93935.94
17055	1017547.52	93896.94
17056	1017565.80	93905.46
17057	1017588.98	93906.70
17058	1017652.34	93876.20
17059	1017671.82	93878.64
17060	1017675.46	93929.82
17061	1017686.46	93946.90
17062	1017731.54	93956.62
17063	1017746.14	93971.26
17064	1017725.42	94018.78
17065	1017731.54	94049.22
17066	1017726.66	94082.16
17067	1017735.18	94106.52
17068	1017786.36	94122.36
17069	1017822.92	94126.00
17070	1017894.80	94106.52

Обозначение характерных точек границ	Координаты, м (система координат МСК-169 (зона 6))	
	X	Y
17071	1017900.88	94091.86
17072	1017885.04	94058.98
17073	1017893.60	94050.46
17074	1017931.36	94052.90
17075	1017970.32	94067.50
17076	1017977.66	94054.10
17077	1017963.06	94018.78
17078	1017972.76	94010.26
17079	1018028.82	94002.94
17080	1018032.50	93948.10
17081	1018038.58	93933.50
17082	1018056.86	93929.82
17083	1018076.38	93955.42
17084	1018097.12	93974.94
17085	1018114.14	93976.14
17086	1018120.22	93957.86
17087	1018126.36	93931.06
17088	1018182.40	93928.62
17089	1018194.56	93916.46
17090	1018188.48	93896.94
17091	1018136.06	93870.12
17092	1018132.44	93834.80
17093	1018149.48	93816.52
17094	1018190.92	93797.04
17095	1018221.36	93775.08
17096	1018265.24	93703.20
17097	1018273.76	93670.30
17098	1018245.76	93630.10
17099	1018245.75	93630.10
17100	1018246.95	93608.18
17101	1018263.99	93576.49
17102	1018315.16	93553.33
17103	1018344.41	93555.77
17104	1018373.67	93589.89
17105	1018417.51	93639.85
17106	1018466.26	93689.77
17107	1018490.62	93688.59
17108	1018533.25	93637.41
17109	1018589.31	93592.33

Обозначение характерных точек границ	Координаты, м (система координат МСК-169 (зона 6))	
	X	Y
17110	1018631.95	93553.34
17111	1018613.67	93510.70
17112	1018613.67	93453.39
17113	1018622.19	93438.79
17114	1018657.55	93409.55
17115	1018668.51	93366.91
17116	1018681.91	93344.99
17117	1018698.95	93320.60
17118	1018701.39	93271.87
17119	1018668.52	93274.31
17120	1018639.28	93268.23
17121	1018609.99	93252.31
17122	1018591.69	93224.31
17123	1018569.77	93198.71
17124	1018539.30	93184.11
17125	1018500.34	93184.11
17126	1018482.07	93199.94
17127	1018478.43	93237.71
17128	1018439.43	93264.51
17129	1018395.52	93265.75
17130	1018360.19	93255.99
17131	1018352.87	93242.58
17132	1018396.77	93196.26
17133	1018394.31	93181.67
17134	1018363.84	93190.19
17135	1018339.47	93190.19
17136	1018329.75	93168.26
17137	1018332.15	93136.55
17138	1018386.99	93095.12
17139	1018380.91	93080.53
17140	1018344.35	93084.17
17141	1018335.83	93067.12
17142	1018343.15	93039.07
17143	1018391.87	92997.67
17144	1018450.37	92951.33
17145	1018457.69	92911.13
17146	1018488.13	92879.45
17147	1018510.05	92845.38
17148	1018519.81	92813.70

Обозначение характерных точек границ	Координаты, м (система координат МСК-169 (зона 6))	
	X	Y
17149	1018533.21	92780.76
17150	1018561.25	92728.40
17151	1018568.53	92693.04
17152	1018556.37	92661.37
17153	1018495.45	92656.53
17154	1018477.17	92622.40
17155	1018478.41	92574.87
17156	1018495.45	92552.95
17157	1018523.50	92550.49
17158	1018608.80	92594.35
17159	1018633.15	92587.01
17160	1018647.75	92557.77
17161	1018674.55	92535.85
17162	1018723.31	92517.57
17163	1018750.11	92488.34
17164	1018746.43	92460.30
17165	1018726.96	92437.15
17166	1018700.16	92452.99
17167	1018680.67	92416.47
17168	1018652.63	92373.80
17169	1018656.27	92361.59
17170	1018680.68	92360.39
17171	1018729.40	92373.79
17172	1018753.75	92365.23
17173	1018767.15	92335.99
17174	1018803.74	92334.79
17175	1018832.97	92321.39
17176	1018845.13	92271.44
17177	1018834.17	92239.77
17178	1018792.78	92244.65
17179	1018778.11	92237.33
17180	1018776.91	92217.83
17181	1018807.35	92192.21
17182	1018848.81	92178.81
17183	1018860.97	92152.02
17184	1018847.57	92132.51
17185	1018801.30	92134.95
17186	1018765.96	92148.35
17187	1018748.87	92144.71

Обозначение характерных точек границ	Координаты, м (система координат МСК-169 (зона 6))	
	X	Y
17188	1018747.67	92121.54
17189	1018778.11	92064.30
17190	1018769.59	92005.80
17191	1018756.19	91969.24
17192	1018765.95	91952.15
17193	1018785.45	91955.83
17194	1018830.55	92009.43
17195	1018856.14	92013.07
17196	1018880.49	91985.08
17197	1018879.25	91961.93
17198	1018852.45	91954.61
17199	1018814.69	91918.08
17200	1018857.33	91863.24
17201	1018861.01	91826.66
17202	1018867.09	91801.09
17203	1018901.23	91796.21
17204	1018912.19	91832.74
17205	1018919.51	91861.97
17206	1018951.14	91888.83
17207	1018993.84	91888.83
17208	1019037.67	91860.77
17209	1019057.15	91830.34
17210	1019043.75	91743.81
17211	1019054.75	91725.53
17212	1019071.80	91731.61
17213	1019096.15	91730.41
17214	1019090.07	91688.95
17215	1019116.87	91673.11
17216	1019131.47	91652.39
17217	1019166.84	91608.57
17218	1019141.24	91611.01
17219	1019113.23	91603.69
17220	1019125.39	91578.08
17221	1019119.31	91547.63
17222	1019143.69	91550.07
17223	1019175.38	91573.23
17224	1019215.57	91569.55
17225	1019241.17	91535.44
17226	1019230.22	91520.85

Обозначение характерных точек границ	Координаты, м (система координат МСК-169 (зона 6))	
	X	Y
17227	1019181.44	91533.05
17228	1019165.59	91525.73
17229	1019178.99	91498.92
17230	1019182.69	91455.01
17231	1019220.46	91455.01
17232	1019252.14	91463.53
17233	1019286.25	91459.89
17234	1019291.09	91429.45
17235	1019338.63	91422.13
17236	1019364.23	91440.37
17237	1019382.53	91485.46
17238	1019403.19	91522.03
17239	1019428.80	91524.47
17240	1019447.07	91511.07
17241	1019462.91	91478.19
17242	1019495.79	91441.61
17243	1019531.16	91429.41
17244	1019565.23	91407.49
17245	1019579.89	91369.74
17246	1019554.27	91324.67
17247	1019523.83	91279.57
17248	1019507.99	91236.91
17249	1019567.67	91189.40
17250	1019551.83	91156.48
17251	1019548.19	91117.51
17252	1019638.37	91044.37
17253	1019655.41	91011.50
17254	1019653.01	90988.35
17255	1019634.74	90983.47
17256	1019590.87	91016.35
17257	1019549.46	91033.43
17258	1019518.95	91027.35
17259	1019494.59	90989.55
17260	1019494.59	90967.61
17261	1019527.47	90948.13
17262	1019588.41	90910.35
17263	1019599.37	90877.44
17264	1019584.77	90845.77
17265	1019545.76	90822.65

Обозначение характерных точек границ	Координаты, м (система координат МСК-169 (зона 6))	
	X	Y
17266	1019500.68	90805.57
17267	1019465.35	90787.29
17268	1019459.27	90771.43
17269	1019484.84	90749.51
17270	1019540.88	90762.91
17271	1019560.41	90755.57
17272	1019560.41	90703.23
17273	1019486.07	90649.59
17274	1019444.63	90608.19
17275	1019427.59	90558.16
17276	1019410.55	90466.80
17277	1019423.95	90415.64
17278	1019411.75	90357.14
17279	1019388.59	90323.03
17280	1019386.15	90298.65
17281	1019425.15	90263.29
17282	1019469.05	90265.73
17283	1019527.52	90321.77
17284	1019551.89	90320.57
17285	1019567.73	90260.85
17286	1019605.50	90264.53
17287	1019689.58	90268.17
17288	1019724.89	90247.49
17289	1019727.33	90204.86
17290	1019711.49	90151.20
17291	1019726.09	90115.87
17292	1019767.56	90103.67
17293	1019826.04	90121.95
17294	1019888.16	90139.03
17295	1019928.35	90124.39
17296	1019936.93	90079.32
17297	1019925.97	90034.24
17298	1019895.47	89967.22
17299	1019885.71	89920.94
17300	1019892.99	89822.25
17301	1019942.95	89749.11
17302	1020059.93	89635.83
17303	1020103.81	89572.46
17304	1020124.53	89509.14

Обозначение характерных точек границ	Координаты, м (система координат МСК-169 (зона 6))	
	X	Y
17305	1020124.53	89451.87
17306	1020091.62	89427.51
17307	1020066.05	89423.83
17308	1020046.53	89404.34
17309	1020053.85	89378.71
17310	1020107.46	89355.59
17311	1020158.68	89342.19
17312	1020180.59	89323.92
17313	1020167.20	89306.85
17314	1020129.42	89316.61
17315	1020098.94	89322.69
17316	1020064.81	89314.17
17317	1020052.65	89293.45
17318	1020050.21	89280.03
17319	1020074.57	89238.64
17320	1020080.65	89216.72
17321	1020058.73	89194.75
17322	1020058.73	89171.63
17323	1020072.13	89149.65
17324	1020118.45	89125.25
17325	1020147.71	89100.89
17326	1020161.11	89074.10
17327	1020168.43	89013.15
17328	1020191.59	88997.31
17329	1020245.20	88990.03
17330	1020274.43	88968.08
17331	1020269.55	88937.65
17332	1020235.44	88930.33
17333	1020195.23	88914.49
17334	1020182.45	88889.74
17335	1020186.67	88861.78
17336	1020159.55	88838.93
17337	1020152.79	88813.48
17338	1020146.83	88775.35
17339	1020097.69	88769.43
17340	1020086.67	88749.08
17341	1020091.77	88724.51
17342	1020129.89	88707.57
17343	1020123.95	88671.12

Обозначение характерных точек границ	Координаты, м (система координат МСК-169 (зона 6))	
	X	Y
17344	1020107.01	88626.22
17345	1020123.95	88594.86
17346	1020131.59	88550.79
17347	1020153.62	88538.93
17348	1020201.10	88532.97
17349	1020233.27	88512.65
17350	1020267.15	88491.47
17351	1020269.41	88430.24
17352	1020281.89	88399.73
17353	1020303.40	88390.51
17354	1020353.98	88382.87
17355	1020380.03	88355.30
17356	1020383.11	88315.42
17357	1020366.25	88278.64
17358	1020350.89	88251.06
17359	1020347.83	88203.54
17360	1020357.03	88183.61
17361	1020396.89	88154.47
17362	1020457.74	88115.13
17363	1020491.06	88120.09
17364	1020524.38	88133.67
17365	1020552.79	88133.67
17366	1020556.47	88108.98
17367	1020542.89	88085.53
17368	1020516.99	88053.43
17369	1020491.05	88031.21
17370	1020458.74	88007.63
17371	1020380.88	87998.19
17372	1020341.87	87992.25
17373	1020314.09	87973.73
17374	1020298.87	87946.62
17375	1020291.61	87915.54
17376	1020298.23	87878.50
17377	1020299.55	87842.82
17378	1020302.19	87793.23
17379	1020314.13	87776.03
17380	1020359.08	87774.71
17381	1020390.16	87787.27
17382	1020423.22	87798.49

Обозначение характерных точек границ	Координаты, м (система координат МСК-169 (зона 6))	
	X	Y
17383	1020444.37	87789.25
17384	1020450.33	87770.10
17385	1020447.67	87739.68
17386	1020428.51	87721.81
17387	1020406.01	87688.11
17388	1020390.81	87652.37
17389	1020367.02	87633.21
17390	1020286.33	87632.55
17391	1020268.48	87621.30
17392	1020268.50	87621.30
17393	1020253.30	87605.42
17394	1020239.40	87573.02
17395	1020233.46	87543.28
17396	1020240.06	87508.88
17397	1020265.20	87471.20
17398	1020290.98	87432.84
17399	1020314.78	87400.46
17400	1020316.78	87375.96
17401	1020263.90	87316.46
17402	1020240.76	87291.32
17403	1020226.86	87246.36
17404	1020209.66	87196.10
17405	1020198.42	87169.66
17406	1020186.52	87146.52
17407	1020185.86	87119.40
17408	1020201.08	87101.56
17409	1020244.06	87093.64
17410	1020265.22	87081.74
17411	1020279.76	87048.68
17412	1020284.40	87008.34
17413	1020292.32	86975.28
17414	1020312.16	86949.48
17415	1020344.56	86938.92
17416	1020378.96	86927.02
17417	1020409.38	86913.80
17418	1020431.18	86916.46
17419	1020437.14	86936.26
17420	1020431.84	86969.34
17421	1020433.16	87007.70

Обозначение характерных точек границ	Координаты, м (система координат МСК-169 (зона 6))	
	X	Y
17422	1020467.12	87033.62
17423	1020540.38	87003.68
17424	1020598.04	87028.56
17425	1020647.76	87040.34
17426	1020666.06	87001.06
17427	1020659.54	86955.24
17428	1020643.86	86917.28
17429	1020634.64	86876.70
17430	1020618.96	86851.82
17431	1020590.16	86824.30
17432	1020584.92	86790.26
17433	1020591.46	86748.40
17434	1020620.24	86735.28
17435	1020649.10	86736.62
17436	1020673.94	86752.30
17437	1020694.92	86740.52
17438	1020698.82	86715.64
17439	1020697.50	86688.18
17440	1020738.12	86669.82
17441	1020790.46	86669.82
17442	1020852.02	86663.28
17443	1020867.72	86642.30
17444	1020866.38	86622.70
17445	1020831.04	86587.32
17446	1020795.72	86550.66
17447	1020800.90	86521.86
17448	1020817.94	86519.24
17449	1020850.68	86532.36
17450	1020888.64	86544.14
17451	1020921.40	86544.14
17452	1020937.08	86525.82
17453	1020944.96	86480.00
17454	1020958.02	86431.56
17455	1020971.12	86371.34
17456	1020968.50	86332.04
17457	1020956.72	86303.26
17458	1020930.56	86278.36
17459	1020895.18	86274.46
17460	1020866.38	86292.76

Обозначение характерных точек границ	Координаты, м (система координат МСК-169 (зона 6))	
	X	Y
17461	1020871.62	86337.30
17462	1020858.56	86366.10
17463	1020828.42	86346.44
17464	1020778.70	86345.12
17465	1020721.04	86352.98
17466	1020681.80	86335.96
17467	1020667.40	86309.78
17468	1020653.00	86279.64
17469	1020616.34	86261.34
17470	1020591.46	86239.08
17471	1020596.70	86203.74
17472	1020620.24	86201.12
17473	1020643.80	86218.14
17474	1020689.62	86228.64
17475	1020736.78	86212.90
17476	1020886.06	86185.38
17477	1020905.66	86178.86
17478	1020907.00	86156.58
17479	1020871.62	86130.40
17480	1020833.66	86104.24
17481	1020808.78	86075.44
17482	1020786.56	86033.52
17483	1020827.14	86028.28
17484	1020862.46	86023.04
17485	1020872.96	85964.14
17486	1020889.98	85909.12
17487	1020882.10	85880.32
17488	1020840.20	85863.30
17489	1020793.10	85846.28
17490	1020769.54	85816.20
17491	1020747.28	85787.40
17492	1020738.12	85762.50
17493	1020757.76	85744.20
17494	1020808.78	85745.48
17495	1020846.78	85742.86
17496	1020863.80	85736.34
17497	1020848.06	85714.06
17498	1020804.86	85694.42
17499	1020800.96	85666.96

Обозначение характерных точек границ	Координаты, м (система координат МСК-169 (зона 6))	
	X	Y
17500	1020831.04	85643.36
17501	1020893.88	85630.30
17502	1020948.92	85606.74
17503	1020985.52	85571.36
17504	1020992.10	85538.64
17505	1020961.98	85508.52
17506	1020921.40	85470.56
17507	1020903.10	85424.74
17508	1020883.44	85369.76
17509	1020845.50	85338.34
17510	1020806.20	85342.26
17511	1020766.92	85365.86
17512	1020726.34	85368.48
17513	1020696.20	85346.22
17514	1020658.26	85309.54
17515	1020646.48	85283.36
17516	1020650.38	85250.62
17517	1020671.36	85220.52
17518	1020647.76	85183.86
17519	1020634.70	85162.92
17520	1020639.94	85143.28
17521	1020675.28	85148.54
17522	1020696.20	85165.56
17523	1020753.86	85122.30
17524	1020806.20	85050.30
17525	1020799.68	84992.72
17526	1020825.84	84974.40
17527	1020846.78	84980.94
17528	1020861.18	85016.26
17529	1020871.66	85059.46
17530	1020899.14	85072.58
17531	1020930.56	85054.26
17532	1020938.42	85009.74
17533	1020955.44	84962.58
17534	1020976.42	84939.02
17535	1021037.92	84919.38
17536	1021089.00	84901.06
17537	1021104.68	84877.52
17538	1021092.90	84860.50

Обозначение характерных точек границ	Координаты, м (система координат МСК-169 (зона 6))	
	X	Y
17539	1021054.96	84838.22
17540	1021032.68	84819.92
17541	1021003.88	84800.28
17542	1020969.84	84798.98
17543	1020927.94	84827.78
17544	1020891.32	84847.42
17545	1020859.90	84814.68
17546	1020858.56	84772.82
17547	1020888.70	84736.14
17548	1020929.26	84707.34
17549	1020965.94	84661.52
17550	1020972.46	84628.76
17551	1020971.18	84603.88
17552	1020952.82	84575.08
17553	1020889.98	84563.30
17554	1020835.00	84555.48
17555	1020820.60	84527.98
17556	1020821.88	84499.18
17557	1020838.92	84478.20
17558	1020838.92	84429.74
17559	1020827.14	84395.76
17560	1020806.20	84357.76
17561	1020783.94	84326.34
17562	1020783.94	84302.78
17563	1020836.28	84271.30
17564	1020892.60	84243.80
17565	1020946.28	84246.42
17566	1020992.10	84234.64
17567	1020988.16	84194.06
17568	1020997.30	84157.40
17569	1020951.48	84136.42
17570	1020929.26	84118.10
17571	1020925.30	84063.14
17572	1020934.46	84026.46
17573	1020933.18	83995.04
17574	1020905.66	83988.52
17575	1020858.56	84017.32
17576	1020831.04	83988.52
17577	1020810.12	83953.14

Обозначение характерных точек границ	Координаты, м (система координат МСК-169 (зона 6))	
	X	Y
17578	1020807.21	83939.70
17579	1020799.62	83904.70
17580	1020816.64	83866.74
17581	1020848.06	83858.88
17582	1020888.64	83828.78
17583	1020900.42	83785.58
17584	1020888.64	83733.18
17585	1020854.60	83696.52
17586	1020829.76	83665.10
17587	1020815.36	83628.48
17588	1020787.84	83583.94
17589	1020760.34	83552.52
17590	1020709.32	83544.66
17591	1020643.86	83551.24
17592	1020612.44	83536.80
17593	1020612.44	83511.94
17594	1020639.94	83454.36
17595	1020672.66	83415.06
17596	1020707.98	83370.52
17597	1020740.74	83332.58
17598	1020740.74	83299.86
17599	1020722.38	83281.52
17600	1020680.52	83309.02
17601	1020637.32	83346.98
17602	1020594.08	83367.96
17603	1020562.66	83354.84
17604	1020544.34	83307.68
17605	1020532.56	83271.06
17606	1020533.86	83172.84
17607	1020536.48	83106.10
17608	1020509.02	83083.82
17609	1020510.30	83038.00
17610	1020509.02	83014.46
17611	1020550.88	82959.48
17612	1020653.00	82859.98
17613	1020693.64	82802.32
17614	1020725.06	82730.32
17615	1020719.80	82677.98
17616	1020704.08	82638.68

Обозначение характерных точек границ	Координаты, м (система координат МСК-169 (зона 6))	
	X	Y
17617	1020675.28	82590.24
17618	1020677.90	82554.86
17619	1020708.04	82531.30
17620	1020745.98	82532.64
17621	1020810.16	82509.04
17622	1020865.14	82463.22
17623	1020905.72	82413.50
17624	1020925.36	82366.34
17625	1020922.74	82317.90
17626	1020908.34	82265.54
17627	1020891.32	82234.12
17628	1020855.98	82221.06
17629	1020820.60	82251.14
17630	1020816.70	82300.92
17631	1020791.80	82346.74
17632	1020739.46	82371.58
17633	1020670.02	82375.54
17634	1020629.46	82365.04
17635	1020596.74	82327.10
17636	1020603.28	82296.96
17637	1020659.58	82260.30
17638	1020705.40	82226.24
17639	1020727.68	82185.68
17640	1020764.30	82149.00
17641	1020829.76	82087.50
17642	1020861.18	82039.06
17643	1020904.38	81989.28
17644	1020954.16	81947.42
17645	1021036.64	81902.88
17646	1021051.04	81870.18
17647	1021054.96	81817.78
17648	1021064.10	81778.54
17649	1021102.10	81771.96
17650	1021155.74	81768.04
17651	1021197.66	81772.00
17652	1021185.88	81807.34
17653	1021154.46	81841.38
17654	1021209.44	81908.12
17655	1021255.26	81955.28

Обозначение характерных точек границ	Координаты, м (система координат МСК-169 (зона 6))	
	X	Y
17656	1021284.06	81952.66
17657	1021286.68	81913.38
17658	1021277.52	81874.08
17659	1021251.30	81809.96
17660	1021246.10	81769.38
17661	1021265.70	81731.38
17662	1021302.36	81732.72
17663	1021304.98	81749.74
17664	1021307.60	81782.44
17665	1021336.40	81809.96
17666	1021373.08	81785.06
17667	1021400.58	81762.80
17668	1021462.10	81744.48
17669	1021496.14	81768.04
17670	1021504.00	81823.02
17671	1021510.54	81917.28
17672	1021515.78	81967.06
17673	1021504.00	82002.40
17674	1021459.48	82007.64
17675	1021420.24	82010.26
17676	1021399.26	82031.18
17677	1021405.84	82070.48
17678	1021424.14	82120.26
17679	1021467.34	82154.26
17680	1021492.28	82131.98
17681	1021497.48	82103.18
17682	1021502.72	82066.52
17683	1021518.46	82033.76
17684	1021543.30	82039.00
17685	1021562.94	82084.82
17686	1021582.58	82125.40
17687	1021641.52	82155.54
17688	1021712.22	82173.84
17689	1021778.98	82190.86
17690	1021840.54	82214.42
17691	1021898.14	82239.26
17692	1021936.14	82260.24
17693	1021938.76	82206.56
17694	1021934.80	82152.86

Обозначение характерных точек границ	Координаты, м (система координат МСК-169 (зона 6))	
	X	Y
17695	1021937.42	82105.76
17696	1021953.16	82074.34
17697	1021930.88	82027.18
17698	1021928.26	82008.88
17699	1021943.96	81961.72
17700	1021975.38	81939.44
17701	1021997.64	81978.74
17702	1022026.44	82023.28
17703	1022043.46	82046.82
17704	1022019.90	82080.88
17705	1022035.60	82109.66
17706	1022077.66	82120.64
17707	1022111.62	82102.18
17708	1022176.34	82109.86
17709	1022199.46	82092.92
17710	1022200.98	82069.80
17711	1022219.50	82040.50
17712	1022233.36	82014.28
17713	1022208.66	81968.08
17714	1022177.86	81920.32
17715	1022134.68	81889.44
17716	1022093.10	81874.06
17717	1022073.06	81846.34
17718	1022071.54	81810.86
17719	1022137.78	81750.74
17720	1022170.16	81756.92
17721	1022185.60	81770.78
17722	1022199.46	81807.76
17723	1022216.42	81849.36
17724	1022242.64	81852.44
17725	1022245.66	81817.04
17726	1022230.28	81763.08
17727	1022199.46	81706.06
17728	1022202.56	81673.68
17729	1022221.02	81662.90
17730	1022250.32	81678.34
17731	1022291.92	81696.80
17732	1022288.82	81673.68
17733	1022259.58	81639.76

Обозначение характерных точек границ	Координаты, м (система координат МСК-169 (зона 6))	
	X	Y
17734	1022236.46	81612.04
17735	1022233.36	81581.22
17736	1022273.44	81578.14
17737	1022338.16	81602.78
17738	1022395.20	81630.50
17739	1022413.66	81615.12
17740	1022396.70	81587.40
17741	1022324.30	81544.24
17742	1022327.38	81519.54
17743	1022401.38	81502.58
17744	1022433.70	81476.36
17745	1022449.14	81440.94
17746	1022429.10	81417.82
17747	1022399.80	81436.34
17748	1022358.20	81448.64
17749	1022333.56	81416.30
17750	1022327.38	81353.10
17751	1022338.16	81294.50
17752	1022360.36	81230.04
17753	1022369.98	81174.82
17754	1022398.12	81158.76
17755	1022439.68	81176.18
17756	1022466.54	81157.38
17757	1022478.60	81133.26
17758	1022493.34	81106.44
17759	1022517.46	81099.70
17760	1022546.96	81114.46
17761	1022572.46	81144.00
17762	1022601.96	81149.32
17763	1022632.78	81137.26
17764	1022658.26	81111.82
17765	1022697.14	81103.76
17766	1022736.06	81078.26
17767	1022769.56	81040.72
17768	1022788.36	81000.48
17769	1022781.62	80975.02
17770	1022754.82	80977.72
17771	1022728.00	81020.60
17772	1022691.82	81030.02

Обозначение характерных точек границ	Координаты, м (система координат МСК-169 (зона 6))	
	X	Y
17773	1022652.90	81003.16
17774	1022618.02	80949.54
17775	1022605.96	80907.98
17776	1022623.40	80848.98
17777	1022667.64	80850.30
17778	1022701.20	80871.74
17779	1022732.00	80859.68
17780	1022772.88	80799.22
17781	1023700.06	81242.56
17782	1025959.89	82401.41
17783	1026639.44	82749.88
17784	1028110.77	83504.37
17785	1029772.55	84356.57
17786	1034076.69	86557.39
17787	1037781.18	88451.56
17788	1037743.60	88561.38
17789	1037702.22	88667.48
17790	1037704.34	88688.04
17791	1037736.96	88764.68
17792	1037760.38	88813.60
17793	1037766.76	88846.96
17794	1037780.98	88870.38
17795	1037876.76	88975.38
17796	1037915.06	89022.24
17797	1037924.28	89050.60
17798	1037956.22	89105.24
17799	1037972.52	89153.48
17800	1037982.46	89264.86
17801	1038002.30	89326.60
17802	1037995.92	89389.74
17803	1038002.30	89435.84
17804	1037982.44	89487.66
17805	1037990.24	89664.32
17806	1037964.68	89724.62
17807	1037958.98	89779.92
17808	1037946.90	89818.96
17809	1037932.02	89845.90
17810	1037905.04	89873.58
17811	1037873.84	89955.18

Обозначение характерных точек границ	Координаты, м (система координат МСК-169 (зона 6))	
	X	Y
17812	1037869.58	90011.92
17813	1037803.58	90127.60
17814	1037807.14	90212.74
17815	1037772.36	90268.10
17816	1037749.66	90330.52
17817	1037723.40	90422.76
17818	1037678.00	90489.46
17819	1037622.66	90542.66
17820	1037584.34	90583.10
17821	1037524.74	90617.16
17822	1037414.06	90695.22
17823	1037338.86	90747.70
17824	1037290.62	90795.96
17825	1037255.14	90854.12
17826	1037248.76	90919.40
17827	1037195.54	91019.48
17828	1037185.60	91078.36
17829	1037160.06	91139.36
17830	1037143.02	91198.26
17831	1037147.28	91279.86
17832	1037133.10	91310.38
17833	1037129.56	91379.18
17834	1037115.36	91430.26
17835	1037089.84	91486.34
17836	1037053.64	91496.98
17837	1037010.36	91520.40
17838	1036985.54	91558.02
17839	1036982.00	91745.32
17840	1036962.12	91772.28
17841	1036930.22	91782.20
17842	1036904.66	91804.22
17843	1036879.14	91856.72
17844	1036870.60	91892.90
17845	1036859.26	91919.14
17846	1036842.92	91940.44
17847	1036828.72	91940.44
17848	1036787.58	91980.88
17849	1036784.74	92030.54
17850	1036811.68	92053.94

Обозначение характерных точек границ	Координаты, м (система координат МСК-169 (зона 6))	
	X	Y
17851	1036815.26	92075.24
17852	1036808.88	92095.80
17853	1036806.72	92154.00
17854	1036781.20	92193.72
17855	1036774.82	92211.46
17856	1036747.14	92254.74
17857	1036732.24	92261.82
17858	1036706.70	92308.66
17859	1036656.44	92365.74
17860	1036611.52	92405.06
17861	1036598.02	92430.88
17862	1036600.26	92459.00
17863	1036628.38	92505.08
17864	1036635.14	92560.12
17865	1036672.86	92646.84
17866	1036671.52	92784.60
17867	1036652.20	92847.96
17868	1036617.40	92909.86
17869	1036558.56	92998.10
17870	1036480.92	93086.36
17871	1036487.48	93126.38
17872	1036525.86	93155.82
17873	1036531.58	93274.30
17874	1036488.28	93310.28
17875	1036479.28	93349.50
17876	1036424.52	93418.12
17877	1036347.72	93448.38
17878	1036293.80	93492.50
17879	1036254.56	93539.10
17880	1036221.06	93556.24
17881	1036172.84	93572.58
17882	1036094.40	93585.66
17883	1036037.20	93628.14
17884	1035997.98	93648.58
17885	1035962.80	93701.68
17886	1035948.10	93722.92
17887	1035922.78	93740.90
17888	1035863.94	93744.16
17889	1035841.86	93768.70

Обозначение характерных точек границ	Координаты, м (система координат МСК-169 (зона 6))	
	X	Y
17890	1035862.30	93819.34
17891	1035870.48	93865.94
17892	1035903.16	93905.94
17893	1035966.92	93994.22
17894	1036015.12	94041.58
17895	1036059.26	94081.64
17896	1036063.34	94115.16
17897	1036056.78	94152.74
17898	1036028.18	94199.32
17899	1036002.06	94266.30
17900	1035950.58	94374.98
17901	1035931.76	94438.70
17902	1035912.96	94478.76
17903	1035849.24	94554.74
17904	1035850.04	94578.46
17905	1035868.86	94618.48
17906	1035871.30	94780.28
17907	1035898.26	94844.02
17908	1035896.64	94922.44
17909	1035960.36	95048.30
17910	1035945.66	95102.22
17911	1035938.32	95172.48
17912	1035930.96	95271.38
17913	1035886.82	95356.38
17914	1035834.54	95347.38
17915	1035832.90	95379.26
17916	1035823.08	95434.82
17917	1035782.22	95438.10
17918	1035769.16	95469.16
17919	1035730.74	95505.12
17920	1035741.36	95590.10
17921	1035714.40	95660.36
17922	1035705.82	95737.40
17923	1035696.72	95781.50
17924	1035701.46	95794.24
17925	1035704.64	95832.40
17926	1035725.32	95848.26
17927	1035749.18	95875.32
17928	1035711.02	95930.96

Обозначение характерных точек границ	Координаты, м (система координат МСК-169 (зона 6))	
	X	Y
17929	1035733.26	95975.50
17930	1035746.00	96048.64
17931	1035739.62	96129.72
17932	1035734.88	96191.76
17933	1035718.96	96215.62
17934	1035720.58	96280.82
17935	1035709.46	96317.36
17936	1035706.28	96382.58
17937	1035653.80	96431.86
17938	1035585.40	96447.78
17939	1035575.84	96547.98
17940	1035586.96	96582.96
17941	1035561.54	96608.44
17942	1035564.74	96635.42
17943	1035596.52	96683.14
17944	1035602.90	96716.56
17945	1035585.40	96754.72
17946	1035586.96	96901.02
17947	1035575.84	96923.26
17948	1035580.60	97002.78
17949	1035539.24	97077.54
17950	1035555.18	97134.76
17951	1035561.54	97196.78
17952	1035513.82	97408.22
17953	1035474.10	97465.50
17954	1035462.92	97514.78
17955	1035440.68	97549.76
17956	1035427.94	97597.48
17957	1035400.90	97651.58
17958	1035402.52	97677.00
17959	1035380.28	97721.54
17960	1035383.40	97823.28
17961	1035396.14	97869.38
17962	1035375.46	97899.62
17963	1035396.14	97950.52
17964	1035354.80	98022.04
17965	1035354.80	98041.16
17966	1035335.74	98077.70
17967	1035334.12	98104.74

Обозначение характерных точек границ	Координаты, м (система координат МСК-169 (зона 6))	
	X	Y
17968	1035300.76	98163.58
17969	1035291.20	98204.94
17970	1035294.40	98297.20
17971	1035246.66	98300.32
17972	1035248.24	98343.30
17973	1035222.80	98383.02
17974	1035245.04	98422.80
17975	1035235.56	98483.22
17976	1035253.04	98546.86
17977	1035222.80	98600.90
17978	1035186.26	98640.68
17979	1035149.66	98643.80
17980	1035135.78	98676.18
17981	1035135.78	98676.09
17982	1035130.53	98688.32
17983	1035106.73	98785.40
17984	1035100.36	98858.54
17985	1035059.00	98925.30
17986	1035027.21	98960.29
17987	1035020.83	98988.97
17988	1035004.91	99012.77
17989	1035009.71	99050.93
17990	1034995.42	99076.41
17991	1034995.41	99141.63
17992	1034946.07	99192.46
17993	1034938.14	99219.51
17994	1034909.53	99273.61
17995	1034912.71	99343.57
17996	1034886.82	99379.46
17997	1034886.85	99379.46
17998	1034871.46	99400.80
17999	1034873.02	99448.52
18000	1034826.92	99459.64
18001	1034742.60	99535.96
18002	1034733.10	99566.20
18003	1034729.90	99623.42
18004	1034713.98	99652.02
18005	1034675.82	99655.20
18006	1034647.20	99691.80

Обозначение характерных точек границ	Координаты, м (система координат МСК-169 (зона 6))	
	X	Y
18007	1034586.80	99733.16
18008	1034583.62	99755.40
18009	1034607.48	99801.50
18010	1034540.64	99853.96
18011	1034508.86	99893.76
18012	1034512.04	99938.28
18013	1034464.32	99935.10
18014	1034448.46	99954.16
18015	1034481.80	100005.06
18016	1034438.90	100022.54
18017	1034405.48	100062.28
18018	1034397.54	100117.94
18019	1034349.82	100176.78
18020	1034345.08	100199.06
18021	1034310.10	100230.86
18022	1034308.54	100281.72
18023	1034252.82	100340.56
18024	1034246.50	100410.56
18025	1034232.20	100445.54
18026	1034244.88	100496.40
18027	1034214.66	100533.00
18028	1034214.66	100604.52
18029	1034198.78	100630.00
18030	1034198.78	100674.54
18031	1034171.74	100699.96
18032	1034171.74	100728.58
18033	1034147.88	100744.50
18034	1034160.62	100784.22
18035	1034135.20	100811.28
18036	1034119.28	100812.90
18037	1034093.74	100848.35
18038	1034093.74	100848.37
18039	1034090.67	100852.63
18040	1034068.43	100868.49
18041	1034015.97	100887.55
18042	1033982.55	100922.53
18043	1033939.63	100997.28
18044	1033926.89	101024.34
18045	1033933.27	101073.62

Обозначение характерных точек границ	Координаты, м (система координат МСК-169 (зона 6))	
	X	Y
18046	1033917.33	101107.05
18047	1033861.69	101108.61
18048	1033863.31	101156.32
18049	1033868.05	101170.63
18050	1033828.33	101218.34
18051	1033826.71	101245.33
18052	1033802.85	101264.44
18053	1033809.21	101304.17
18054	1033750.37	101355.08
18055	1033747.19	101399.63
18056	1033707.47	101415.49
18057	1033662.93	101455.26
18058	1033666.11	101488.69
18059	1033604.09	101557.03
18060	1033575.81	101645.54
18061	1033577.91	101725.32
18062	1033620.81	101778.50
18063	1033579.91	101819.41
18064	1033563.61	101854.19
18065	1033512.43	101854.19
18066	1033496.05	101886.88
18067	1033504.23	101925.76
18068	1033489.93	102003.44
18069	1033520.63	102134.38
18070	1033530.83	102169.16
18071	1033510.41	102201.87
18072	1033469.44	102222.37
18073	1033406.06	102220.27
18074	1033359.06	102207.99
18075	1033275.18	102195.77
18076	1033187.22	102183.47
18077	1033060.46	102179.47
18078	1032923.48	102206.05
18079	1032888.71	102238.82
18080	1032898.91	102265.41
18081	1032856.00	102289.93
18082	1032782.32	102326.71
18083	1032712.75	102341.09
18084	1032678.06	102314.51

Обозначение характерных точек границ	Координаты, м (система координат МСК-169 (зона 6))	
	X	Y
18085	1032624.86	102312.41
18086	1032545.02	102298.11
18087	1032459.06	102267.43
18088	1032391.58	102253.13
18089	1032342.50	102240.83
18090	1032318.00	102249.03
18091	1032279.12	102234.73
18092	1032242.32	102234.73
18093	1032201.42	102228.63
18094	1032180.95	102249.03
18095	1032137.96	102265.41
18096	1031978.42	102253.13
18097	1031915.04	102259.23
18098	1031843.47	102314.51
18099	1031773.89	102388.09
18100	1031737.09	102467.87
18101	1031667.61	102545.54
18102	1031665.53	102594.62
18103	1031636.91	102750.08
18104	1031549.45	102912.33
18105	1031403.85	103145.13
18106	1031339.09	103258.18
18107	1031323.77	103334.76
18108	1031307.29	103401.90
18109	1031300.21	103473.74
18110	1031314.33	103546.76
18111	1031362.63	103633.91
18112	1031415.65	103698.73
18113	1031472.19	103765.87
18114	1031539.33	103823.55
18115	1031606.44	103853.03
18116	1031698.34	103876.57
18117	1031784.34	103878.99
18118	1031897.42	103869.55
18119	1031969.28	103833.03
18120	1032051.71	103781.23
18121	1032114.13	103698.78
18122	1032147.07	103612.78
18123	1032165.95	103537.40

Обозначение характерных точек границ	Координаты, м (система координат МСК-169 (зона 6))	
	X	Y
18124	1032162.37	103449.08
18125	1032162.37	103381.94
18126	1032140.03	103318.34
18127	1032130.59	103248.84
18128	1032130.55	103166.40
18129	1032137.63	103094.54
18130	1032158.81	103007.37
18131	1032233.11	102915.23
18132	1032327.72	102866.67
18133	1032387.88	102837.63
18134	1032457.78	102835.65
18135	1032535.39	102862.87
18136	1032618.85	102916.87
18137	1032767.45	103070.39
18138	1032867.21	103178.31
18139	1032972.28	103245.69
18140	1033082.85	103299.59
18141	1033201.47	103369.71
18142	1033303.63	103449.87
18143	1033363.43	103544.99
18144	1033377.27	103617.12
18145	1033381.09	103767.44
18146	1033374.17	103828.82
18147	1033346.57	103890.17
18148	1033303.59	103926.23
18149	1033210.00	103968.41
18150	1033130.24	103999.87
18151	1033052.75	104052.07
18152	1032973.75	104137.21
18153	1032893.99	104213.15
18154	1032821.11	104286.81
18155	1032742.11	104346.63
18156	1032656.16	104381.15
18157	1032574.08	104391.13
18158	1032479.74	104382.69
18159	1032419.15	104359.67
18160	1032370.81	104322.09
18161	1032326.31	104272.99
18162	1032292.58	104256.89

Обозначение характерных точек границ	Координаты, м (система координат МСК-169 (зона 6))	
	X	Y
18163	1032238.10	104241.53
18164	1032163.68	104249.97
18165	1032093.10	104272.19
18166	1032030.21	104314.39
18167	1032013.33	104400.95
18168	1032011.43	104440.37
18169	1032017.11	104497.61
18170	1032184.79	104705.97
18171	1032289.75	104831.21
18172	1032379.47	104904.05
18173	1032454.02	104932.85
18174	1032496.32	104946.41
18175	1032601.26	104931.17
18176	1032728.24	104882.03
18177	1032802.74	104858.35
18178	1032911.14	104841.39
18179	1032982.24	104854.97
18180	1033058.47	104883.75
18181	1033158.37	104970.09
18182	1033224.35	105037.79
18183	1033251.49	105119.08
18184	1033244.71	105213.92
18185	1033212.51	105366.36
18186	1033193.89	105440.86
18187	1033160.03	105522.14
18188	1033158.37	105586.46
18189	1033160.03	105696.54
18190	1033180.39	105806.60
18191	1033229.53	105901.45
18192	1033302.37	105975.93
18193	1033381.91	106063.99
18194	1033478.42	106123.25
18195	1033569.86	106167.29
18196	1033685.00	106196.01
18197	1033834.04	106204.53
18198	1033957.56	106175.73
18199	1034050.68	106138.49
18200	1034165.80	106087.67
18201	1034316.52	106072.45

Обозначение характерных точек границ	Координаты, м (система координат МСК-169 (зона 6))	
	X	Y
18202	1034424.86	106070.77
18203	1034523.10	106096.19
18204	1034629.78	106143.61
18205	1034687.33	106191.03
18206	1034738.15	106273.98
18207	1034778.77	106372.22
18208	1034777.11	106590.64
18209	1034741.53	106683.75
18210	1034641.63	106776.93
18211	1034565.47	106848.03
18212	1034502.83	106937.77
18213	1034455.41	107029.20
18214	1034409.65	107132.50
18215	1034380.91	107229.00
18216	1034379.19	107298.44
18217	1034407.99	107371.28
18218	1034460.45	107472.84
18219	1034528.17	107642.16
18220	1034550.19	107759.02
18221	1034556.97	107913.14
18222	1034551.91	108038.44
18223	1034543.39	108134.94
18224	1034507.87	108295.84
18225	1034480.81	108399.06
18226	1034479.09	108527.76
18227	1034509.55	108629.32
18228	1034565.41	108729.21
18229	1034624.67	108798.65
18230	1034726.30	108852.85
18231	1034888.84	108891.77
18232	1035097.16	108945.97
18233	1035215.69	108996.73
18234	1035307.07	109052.59
18235	1035368.07	109125.41
18236	1035406.97	109183.02
18237	1035432.39	109259.18
18238	1035435.77	109357.42
18239	1035418.87	109462.38
18240	1035381.63	109572.45

Обозначение характерных точек границ	Координаты, м (система координат МСК-169 (зона 6))	
	X	Y
18241	1035327.43	109657.13
18242	1035285.04	109680.87
18243	1035227.53	109713.05
18244	1035173.33	109777.37
18245	1035092.05	109841.69
18246	1035032.79	109916.24
18247	1035005.71	110000.90
18248	1034981.75	110116.72
18249	1035002.75	110249.12
18250	1035015.99	110323.92
18251	1035031.13	110374.10
18252	1035062.41	110419.53
18253	1035103.09	110465.95
18254	1035148.54	110497.19
18255	1035192.10	110511.39
18256	1035254.58	110532.23
18257	1035343.58	110536.95
18258	1035425.04	110531.27
18259	1035493.20	110512.33
18260	1035547.17	110474.47
18261	1035610.61	110418.57
18262	1035657.97	110365.57
18263	1035690.13	110312.54
18264	1035720.45	110251.94
18265	1035746.01	110179.98
18266	1035765.45	110118.81
18267	1035842.13	110022.79
18268	1035923.41	109948.29
18269	1035980.95	109899.21
18270	1036008.08	109887.31
18271	1036035.16	109885.65
18272	1036075.81	109907.65
18273	1036136.73	109943.23
18274	1036319.62	110048.19
18275	1036455.22	110121.21
18276	1036546.13	110166.65
18277	1036612.41	110223.49
18278	1036647.45	110267.05
18279	1036669.21	110315.32

Обозначение характерных точек границ	Координаты, м (система координат МСК-169 (зона 6))	
	X	Y
18280	1036669.21	110389.20
18281	1036682.45	110479.12
18282	1036704.23	110589.92
18283	1036720.35	110683.66
18284	1036744.97	110749.00
18285	1036804.59	110844.61
18286	1036849.11	110888.17
18287	1036908.77	110926.03
18288	1036969.34	110959.21
18289	1037032.81	110994.25
18290	1037070.67	111030.21
18291	1037112.33	111077.55
18292	1037135.97	111140.08
18293	1037143.57	111214.88
18294	1037142.61	111271.72
18295	1037142.61	111317.16
18296	1037124.63	111380.62
18297	1037097.15	111450.70
18298	1037064.01	111518.87
18299	1037010.97	111576.61
18300	1036915.35	111665.65
18301	1036847.17	111714.85
18302	1036796.98	111739.51
18303	1036749.64	111751.81
18304	1036691.88	111767.93
18305	1036631.26	111769.79
18306	1036578.26	111758.43
18307	1036525.22	111739.51
18308	1036469.35	111715.81
18309	1036444.73	111697.85
18310	1036417.28	111682.67
18311	1036388.85	111651.43
18312	1036356.65	111602.18
18313	1036326.37	111539.70
18314	1036295.09	111459.20
18315	1036261.95	111338.96
18316	1036215.57	111264.15
18317	1036162.53	111195.97
18318	1036119.92	111157.17

Обозначение характерных точек границ	Координаты, м (система координат МСК-169 (зона 6))	
	X	Y
18319	1036078.26	111150.55
18320	1036039.44	111154.31
18321	1035996.85	111177.99
18322	1035959.55	111209.41
18323	1035899.95	111271.25
18324	1035856.39	111349.22
18325	1035838.05	111414.54
18326	1035950.37	111604.75
18327	1036127.99	111843.15
18328	1036205.91	111962.31
18329	1036235.71	112040.28
18330	1036242.55	112109.02
18331	1036234.55	112192.70
18332	1036210.51	112272.90
18333	1036170.35	112345.07
18334	1036122.23	112392.07
18335	1036070.65	112434.47
18336	1036029.41	112465.41
18337	1035946.90	112474.59
18338	1035755.50	112479.17
18339	1035550.36	112481.47
18340	1035376.16	112506.67
18341	1035256.96	112542.23
18342	1035185.93	112566.27
18343	1035138.95	112606.39
18344	1035095.37	112657.97
18345	1035051.83	112732.46
18346	1035025.47	112798.94
18347	1035004.45	112861.39
18348	1035342.64	112871.26
18349	1035436.38	112874.00
18350	1036121.49	112893.99
18351	1036622.91	113632.41
18352	1036632.36	113646.28
18353	1036632.36	113646.34
18354	1037395.08	114769.54
18355	1037636.70	117322.04
18356	1037783.20	118914.32
18357	1037395.94	119718.88

Обозначение характерных точек границ	Координаты, м (система координат МСК-169 (зона 6))	
	X	Y
18358	1037395.94	119718.92
18359	1036890.01	120770.08
18360	1036969.71	120861.33
18361	1037009.55	120928.14
18362	1037059.67	121043.78
18363	1037096.93	121128.60
18364	1037135.49	121240.40
18365	1037192.03	121336.82
18366	1037238.33	121422.89
18367	1037291.03	121484.57
18368	1037373.20	121529.55
18369	1037510.70	121511.57
18370	1037569.85	121464.03
18371	1037607.11	121365.10
18372	1037634.07	121290.54
18373	1037654.67	121216.02
18374	1037664.91	121160.74
18375	1037688.09	121119.60
18376	1037747.19	121070.79
18377	1037825.59	121025.81
18378	1037907.83	120971.85
18379	1037952.81	120929.43
18380	1037975.97	120894.71
18381	1038045.34	120880.57
18382	1038103.20	120875.43
18383	1038171.30	120893.45
18384	1038231.72	120925.55
18385	1038285.69	120984.67
18386	1038340.97	121051.49
18387	1038379.53	121119.60
18388	1038428.35	121210.82
18389	1038477.21	121303.36
18390	1038538.89	121413.90
18391	1038592.85	121509.01
18392	1038663.53	121570.69
18393	1038729.10	121601.53
18394	1038795.12	121595.39
18395	1038925.06	121571.17
18396	1039068.12	121537.59

Обозначение характерных точек границ	Координаты, м (система координат МСК-169 (зона 6))	
	X	Y
18397	1039204.10	121511.09
18398	1039396.60	121456.43
18399	1039537.92	121421.05
18400	1039652.74	121364.57
18401	1039771.02	121327.45
18402	1039910.54	121302.75
18403	1040161.34	121306.29
18404	1040306.20	121323.99
18405	1040421.00	121308.09
18406	1040514.60	121263.91
18407	1040594.10	121258.63
18408	1040692.97	121283.39
18409	1040777.75	121380.53
18410	1040813.13	121463.50
18411	1040832.55	121573.06
18412	1040843.09	121696.68
18413	1040855.51	121876.84
18414	1040862.59	122026.98
18415	1040892.57	122152.34
18416	1040906.71	122247.72
18417	1040920.93	122408.54
18418	1040952.71	122539.24
18419	1040996.83	122648.72
18420	1041062.19	122775.87
18421	1041139.95	122857.17
18422	1041214.10	122903.11
18423	1041298.88	122931.35
18424	1041408.36	122933.07
18425	1041471.98	122938.41
18426	1041528.52	122952.51
18427	1041657.42	122989.61
18428	1041728.04	123007.31
18429	1041782.92	123001.97
18430	1041873.02	122977.19
18431	1041964.82	122966.59
18432	1042093.78	122959.51
18433	1042159.14	122954.23
18434	1042212.15	122978.93
18435	1042295.11	123091.96

Обозначение характерных точек границ	Координаты, м (система координат МСК-169 (зона 6))	
	X	Y
18436	1042309.27	123178.54
18437	1042291.65	123316.24
18438	1042263.35	123466.38
18439	1042229.83	123605.96
18440	1042224.49	123687.20
18441	1042226.29	123786.06
18442	1042203.33	123877.92
18443	1042162.69	123998.00
18444	1042125.63	124104.00
18445	1042109.75	124195.86
18446	1042113.29	124280.64
18447	1042136.25	124360.08
18448	1042205.05	124488.17
18449	1042282.63	124561.23
18450	1042345.87	124614.73
18451	1042508.05	124700.73
18452	1042640.99	124796.41
18453	1042747.99	124890.41
18454	1042855.07	125002.33
18455	1042952.35	125106.11
18456	1043023.75	125216.37
18457	1043142.09	125376.95
18458	1043291.27	125545.49
18459	1043391.85	125694.73
18460	1043451.85	125814.67
18461	1043656.19	126040.11
18462	1043832.95	126226.61
18463	1043922.13	126322.29
18464	1044024.31	126414.71
18465	1044126.46	126465.03
18466	1044291.88	126542.87
18467	1044395.66	126594.71
18468	1044484.90	126632.05
18469	1044567.64	126638.53
18470	1044653.56	126620.71
18471	1044736.24	126596.37
18472	1044822.24	126555.79
18473	1044947.08	126494.21
18474	1045049.20	126453.69

Обозначение характерных точек границ	Координаты, м (система координат МСК-169 (зона 6))	
	X	Y
18475	1045133.52	126424.51
18476	1045255.12	126382.35
18477	1045376.78	126341.77
18478	1045465.96	126325.59
18479	1045571.38	126319.09
18480	1045657.32	126307.75
18481	1045715.02	126293.35
18482	1045804.50	126269.13
18483	1045858.52	126259.83
18484	1045945.16	126299.68
18485	1045997.90	126323.94
18486	1046028.74	126395.28
18487	1046044.92	126497.46
18488	1046033.72	126587.84
18489	1046000.20	126688.50
18490	1045933.06	126807.84
18491	1045879.02	126912.24
18492	1045841.76	126999.82
18493	1045798.86	127102.32
18494	1045744.82	127188.12
18495	1045690.80	127262.66
18496	1045666.56	127350.22
18497	1045646.06	127460.20
18498	1045647.88	127557.12
18499	1045683.32	127670.82
18500	1045735.52	127764.04
18501	1045776.52	127821.80
18502	1045821.26	127866.54
18503	1045882.68	127900.06
18504	1045949.82	127918.74
18505	1046007.60	127918.74
18506	1046078.40	127905.64
18507	1046126.86	127877.74
18508	1046184.70	127831.10
18509	1046248.02	127786.36
18510	1046324.54	127773.34
18511	1046374.84	127786.36
18512	1046412.10	127819.90
18513	1046432.60	127879.56

Обозначение характерных точек границ	Координаты, м (система координат МСК-169 (зона 6))	
	X	Y
18514	1046477.34	127959.74
18515	1046512.78	128011.86
18516	1046561.24	128054.76
18517	1046604.14	128080.84
18518	1046681.58	128090.50
18519	1046735.44	128103.52
18520	1046781.46	128127.84
18521	1046828.36	128162.58
18522	1046870.90	128222.50
18523	1046887.40	128272.00
18524	1046895.22	128337.12
18525	1046894.36	128436.10
18526	1046875.26	128514.24
18527	1046858.76	128549.86
18528	1046804.92	128596.76
18529	1046724.16	128659.28
18530	1046632.12	128724.44
18531	1046570.48	128769.56
18532	1046506.22	128832.98
18533	1046469.72	128905.06
18534	1046452.36	128970.16
18535	1046454.14	129030.10
18536	1046461.94	129070.90
18537	1046508.84	129138.64
18538	1046563.56	129202.86
18539	1046615.64	129278.42
18540	1046660.80	129340.94
18541	1046715.52	129397.40
18542	1046807.58	129452.96
18543	1046856.22	129452.08
18544	1046914.38	129433.86
18545	1046990.80	129435.58
18546	1047052.46	129439.04
18547	1047134.08	129448.60
18548	1047196.62	129480.74
18549	1047257.40	129518.94
18550	1047338.16	129581.46
18551	1047398.96	129615.34
18552	1047488.40	129650.94

Обозначение характерных точек границ	Координаты, м (система координат МСК-169 (зона 6))	
	X	Y
18553	1047564.80	129678.74
18554	1047608.22	129684.82
18555	1047713.32	129683.92
18556	1047768.88	129679.60
18557	1047813.16	129671.78
18558	1047847.02	129657.02
18559	1047893.92	129637.02
18560	1047952.12	129612.74
18561	1047993.78	129593.60
18562	1048029.38	129563.22
18563	1048078.02	129528.48
18564	1048128.36	129520.68
18565	1048224.58	129492.92
18566	1048315.62	129466.02
18567	1048390.24	129457.12
18568	1048463.40	129469.02
18569	1048542.48	129488.42
18570	1048617.12	129527.22
18571	1048678.32	129573.48
18572	1048742.52	129637.72
18573	1048842.52	129745.18
18574	1048894.76	129821.28
18575	1048924.60	129894.44
18576	1048944.00	129972.06
18577	1048949.98	130037.72
18578	1048932.10	130119.80
18579	1048875.36	130225.78
18580	1048805.24	130316.82
18581	1048752.94	130418.30
18582	1048740.98	130473.48
18583	1048735.00	130534.68
18584	1048745.50	130613.82
18585	1048779.80	130688.40
18586	1048835.02	130737.70
18587	1048914.10	130776.50
18588	1048993.24	130791.40
18589	1049075.32	130789.92
18590	1049160.38	130769.06
18591	1049252.90	130707.86

Обозначение характерных точек границ	Координаты, м (система координат МСК-169 (зона 6))	
	X	Y
18592	1049326.06	130654.16
18593	1049397.70	130585.44
18594	1049437.96	130506.36
18595	1049445.48	130430.26
18596	1049448.46	130360.10
18597	1049427.54	130272.04
18598	1049400.68	130213.82
18599	1049361.88	130160.12
18600	1049342.46	130097.40
18601	1049324.58	130054.14
18602	1049330.56	129958.64
18603	1049346.98	129887.00
18604	1049376.82	129821.34
18605	1049429.06	129754.16
18606	1049529.06	129695.94
18607	1049623.10	129649.68
18608	1049718.60	129622.84
18609	1049794.70	129613.86
18610	1049866.34	129615.40
18611	1049949.92	129621.38
18612	1050054.40	129663.16
18613	1050151.42	129710.90
18614	1050214.20	129755.62
18615	1050285.84	129828.78
18616	1050332.10	129897.44
18617	1050369.44	129967.60
18618	1050390.30	130040.72
18619	1050396.28	130164.58
18620	1050388.78	130264.60
18621	1050372.38	130360.16
18622	1050346.98	130445.22
18623	1050315.68	130524.30
18624	1050264.92	130609.36
18625	1050208.22	130679.54
18626	1050155.98	130725.78
18627	1050111.20	130749.64
18628	1050051.52	130761.56
18629	1049993.30	130776.50
18630	1049952.98	130804.88

Обозначение характерных точек границ	Координаты, м (система координат МСК-169 (зона 6))	
	X	Y
18631	1049902.26	130846.68
18632	1049860.46	130903.36
18633	1049817.20	130976.46
18634	1049781.38	131058.60
18635	1049744.04	131182.48
18636	1049709.68	131291.46
18637	1049687.34	131370.54
18638	1049685.82	131445.16
18639	1049705.24	131536.20
18640	1049774.28	131639.16
18641	1049832.36	131702.90
18642	1049894.76	131735.52
18643	1050016.68	131749.72
18644	1050057.07	131751.86
18645	1050093.59	131753.79
18646	1050096.82	131753.96
18647	1050097.46	131754.00
18648	1050205.12	131741.20
18649	1050352.54	131735.58
18650	1050420.56	131731.30
18651	1050471.62	131751.10
18652	1050538.20	131802.16
18653	1050593.48	131857.44
18654	1050694.14	131977.92
18655	1050779.14	132079.90
18656	1050875.50	132176.26
18657	1050960.58	132258.50
18658	1051018.64	132316.62
18659	1051055.50	132378.96
18660	1051080.98	132488.14
18661	1051088.12	132597.24
18662	1051086.66	132693.62
18663	1051058.34	132789.98
18664	1051031.38	132913.30
18665	1052260.16	132696.56
18666	1053225.32	133868.66
18667	1053836.18	133861.52
18668	1053962.34	134126.58
18669	1054415.41	134236.67

Обозначение характерных точек границ	Координаты, м (система координат МСК-169 (зона 6))	
	X	Y
18670	1055263.42	134442.68
18671	1055491.62	135053.54
18672	1055272.49	135504.38
18673	1055019.68	136024.50
18674	1055328.97	136450.37
18675	1055678.94	136932.24
18676	1056338.68	137840.65
18677	1056831.00	138518.52
18678	1056900.40	138515.92
18679	1056901.39	138515.85
18680	1056992.90	138510.23
18681	1057294.89	138491.51
18682	1057322.40	138489.82
18683	1057470.39	138480.62
18684	1057540.90	138476.40
18685	1057566.39	138475.09
18686	1057675.40	138469.43
18687	1057789.39	138463.56
18688	1058111.40	138446.95
18689	1058157.89	138444.51
18690	1058273.40	138438.43
18691	1058428.89	138430.24
18692	1058782.39	138411.68
18693	1058805.90	138410.45
18694	1059245.90	138385.63
18695	1059313.90	138381.78
18696	1059648.89	138362.88
18697	1059828.90	138352.26
18698	1059917.89	138346.96
18699	1059944.39	138345.40
18700	1060030.39	138340.79
18701	1060255.40	138328.63
18702	1060591.39	138310.49
18703	1060651.39	138307.51
18704	1060699.40	138305.07
18705	1060919.90	138293.98
18706	1061007.89	138289.52
18707	1061227.90	138278.45
18708	1061250.89	138277.27

Обозначение характерных точек границ	Координаты, м (система координат МСК-169 (зона 6))	
	X	Y
18709	1061378.40	138270.84
18710	1061560.89	138260.54
18711	1061596.89	138258.50
18712	1061879.40	138242.52
18713	1061910.39	138240.78
18714	1061939.89	138239.12
18715	1061941.40	138358.63
18716	1061942.90	138439.79
18717	1061946.39	138700.84
18718	1061946.89	138722.35
18719	1061957.89	139177.31
18720	1061958.90	139209.77
18721	1061959.40	139228.43
18722	1061960.90	139280.09
18723	1061961.40	139310.63
18724	1061962.39	139343.91
18725	1061963.40	139391.67
18726	1061964.90	139448.26
18727	1061965.40	139458.10
18728	1061966.89	139530.40
18729	1061966.39	139568.28
18730	1061965.40	139615.46
18731	1061963.90	139716.45
18732	1061963.90	139719.60
18733	1061963.40	139756.31
18734	1061962.39	139803.60
18735	1061961.90	139852.81
18736	1061961.40	139860.21
18737	1061961.40	139871.82
18738	1061958.39	140041.29
18739	1061958.39	140058.43
18740	1061958.39	140074.29
18741	1061957.89	140096.46
18742	1061956.89	140152.49
18743	1061956.39	140195.28
18744	1061955.89	140243.37
18745	1061954.89	140295.21
18746	1061954.39	140357.52
18747	1061952.39	140499.73

Обозначение характерных точек границ	Координаты, м (система координат МСК-169 (зона 6))	
	X	Y
18748	1061951.89	140512.24
18749	1061951.40	140557.85
18750	1061949.40	140674.73
18751	1061945.89	140892.57
18752	1061945.50	140892.58
18753	1061451.76	140907.58
18754	1061456.84	141303.72
18755	1059188.46	141311.82
18756	1059136.18	141354.28
18757	1059062.66	141388.54
18758	1059018.58	141408.18
18759	1058967.98	141414.72
18760	1058935.26	141385.28
18761	1058915.68	141386.94
18762	1058897.72	141409.78
18763	1058873.18	141407.68
18764	1058840.72	141387.88
18765	1058804.02	141376.64
18766	1058771.60	141354.02
18767	1058743.34	141345.60
18768	1058701.06	141362.50
18769	1057610.41	145546.69
18770	1057317.58	145554.46
18771	1056978.28	147794.64
18772	1056650.24	152154.18
18773	1057030.20	152599.70
18774	1057020.42	153060.38
18775	1056950.70	154488.06
18776	1055778.76	154685.28
18777	1055383.88	155116.80
18778	1054399.59	156192.40
18779	1054396.22	157416.82
18780	1053216.99	157484.75
18781	1051206.56	159681.64
18782	1050670.25	160294.92
18783	1048470.47	162736.39
18784	1047197.90	164112.18
18785	1048507.46	165423.94
18786	1048666.60	165636.84

Обозначение характерных точек границ	Координаты, м (система координат МСК-169 (зона 6))	
	X	Y
18787	1048927.60	166019.02
18788	1049158.24	166396.22
18789	1049276.16	166598.22
18790	1049456.34	166931.64
18791	1049562.42	167164.00
18792	1049718.48	167468.72
18793	1049768.42	167611.94
18794	1049806.32	167757.96
18795	1049811.84	167779.24
18796	1049824.74	167879.04
18797	1049818.28	167961.08
18798	1049766.78	168162.20
18799	1049715.26	168400.42
18800	1049684.74	168706.16
18801	1049663.82	168963.58
18802	1049658.94	169179.18
18803	1049685.10	169327.28
18804	1049714.56	169420.98
18805	1049756.32	169508.28
18806	1049855.40	169685.54
18807	1049978.02	169855.82
18808	1050039.08	169931.32
18809	1050095.84	169985.94
18810	1050150.46	170028.80
18811	1050217.40	170052.36
18812	1050292.36	170071.10
18813	1050473.34	170119.30
18814	1050567.08	170128.42
18815	1050677.40	170139.12
18816	1050776.54	170141.38
18817	1051185.82	170156.20
18818	1051351.40	170156.20
18819	1051392.32	170169.22
18820	1051438.86	170221.32
18821	1051466.72	170290.14
18822	1051555.94	170626.86
18823	1051585.74	170798.00
18824	1051600.58	170894.74
18825	1051615.48	171011.96

Обозначение характерных точек границ	Координаты, м (система координат МСК-169 (зона 6))	
	X	Y
18826	1051630.40	171149.54
18827	1051636.76	171328.46
18828	1051631.62	171449.16
18829	1051616.10	171556.04
18830	1051593.68	171673.34
18831	1051552.18	171800.96
18832	1051484.92	171947.52
18833	1051312.54	172288.96
18834	1051128.04	172621.80
18835	1051122.88	172689.04
18836	1051141.86	172842.52
18837	1051197.56	173071.42
18838	1051235.44	173222.30
18839	1051292.60	173359.90
18840	1051509.94	173781.98
18841	1051592.38	173937.52
18842	1051759.22	174267.90
18843	1051945.94	174602.48
18844	1052247.62	175175.32
18845	1052534.02	175685.44
18846	1052634.00	175883.74
18847	1052756.02	176119.34
18848	1052862.86	176348.06
18849	1052934.02	176529.40
18850	1053000.12	176768.38
18851	1053049.26	176932.68
18852	1053072.96	177037.78
18853	1053105.18	177144.56
18854	1053176.34	177302.14
18855	1053288.18	177456.44
18856	1053398.34	177588.58
18857	1053528.82	177719.12
18858	1053652.58	177869.90
18859	1053776.26	178024.14
18860	1053921.98	178176.66
18861	1054099.92	178329.16
18862	1054266.00	178444.40
18863	1054493.84	178561.10
18864	1054675.94	178647.52

Обозначение характерных точек границ	Координаты, м (система координат МСК-169 (зона 6))	
	X	Y
18865	1054748.60	178675.14
18866	1054895.82	178703.64
18867	1055050.36	178717.48
18868	1055125.80	178708.26
18869	1055187.44	178654.00
18870	1055347.48	178474.60
18871	1055404.52	178356.84
18872	1055440.38	178230.80
18873	1055498.32	178080.86
18874	1055565.46	177964.04
18875	1055665.74	177861.00
18876	1055794.50	177786.48
18877	1055929.72	177726.68
18878	1056050.26	177693.62
18879	1056114.64	177674.30
18880	1056217.66	177678.88
18881	1056322.52	177680.72
18882	1056416.36	177723.04
18883	1056499.14	177770.88
18884	1056587.44	177855.50
18885	1056655.56	177930.00
18886	1056726.38	178038.54
18887	1056779.70	178146.16
18888	1056839.50	178290.58
18889	1056868.96	178390.84
18890	1056891.04	178612.56
18891	1056891.04	178760.66
18892	1056916.80	178903.24
18893	1056968.32	179004.44
18894	1057006.00	179069.74
18895	1057038.20	179094.60
18896	1057044.54	179097.53
18897	1057044.54	179097.54
18898	1057081.54	179114.65
18899	1057104.07	179114.16
18900	1057114.90	179113.93
18901	1057227.72	179173.70
18902	1057429.16	179228.90
18903	1057587.41	179259.25

Обозначение характерных точек границ	Координаты, м (система координат МСК-169 (зона 6))	
	X	Y
18904	1057768.62	179284.08
18905	1057918.28	179310.26
18906	1057986.94	179326.50
18907	1058144.39	179427.87
18908	1058435.42	179577.01
18909	1058701.46	179689.13
18910	1059011.54	179807.25
18911	1059158.24	179872.86
18912	1059331.23	179931.34
18913	1059580.50	180026.74
18914	1059912.13	180148.42
18915	1060092.20	180202.10
18916	1060247.28	180243.86
18917	1060366.58	180287.98
18918	1060585.14	180374.46
18919	1061107.34	180562.42
18920	1061341.14	180632.78
18921	1061926.82	180809.62
18922	1062127.93	180854.65
18923	1062425.46	180948.82
18924	1062761.30	181025.71
18925	1063018.42	181066.41
18926	1063396.05	181115.51
18927	1063765.73	181072.22
18928	1063863.18	181056.64
18929	1064543.62	180947.91
18930	1065138.82	180876.38
18931	1065276.28	180868.84
18932	1065344.12	180865.06
18933	1065438.30	180870.70
18934	1065588.94	180906.50
18935	1065886.48	180983.76
18936	1066061.80	181026.82
18937	1066325.39	181074.08
18938	1066546.94	181109.79
18939	1066619.92	181102.88
18940	1066725.16	181073.45
18941	1066871.12	181028.38
18942	1067033.35	180956.96

Обозначение характерных точек границ	Координаты, м (система координат МСК-169 (зона 6))	
	X	Y
18943	1067130.44	180904.96
18944	1067225.02	180846.72
18945	1067285.27	180805.98
18946	1067687.07	180803.13
18947	1067906.72	180810.12
18948	1068055.51	180837.92
18949	1068227.92	180879.63
18950	1068390.60	180899.08
18951	1068562.94	180892.13
18952	1068813.19	180867.13
18953	1068924.38	180826.78
18954	1069042.56	180739.20
18955	1069296.98	180593.22
18956	1069417.94	180544.56
18957	1069543.04	180515.40
18958	1069630.62	180519.56
18959	1069936.48	180548.77
18960	1070099.12	180554.27
18961	1070278.44	180554.27
18962	1070502.28	180529.28
18963	1070901.24	180513.97
18964	1071109.80	180494.54
18965	1071300.22	180473.67
18966	1071515.70	180443.10
18967	1071800.69	180406.96
18968	1072021.74	180386.09
18969	1072266.43	180349.94
18970	1072361.63	180328.48
18971	1072463.85	180305.44
18972	1072669.61	180238.65
18973	1072837.81	180180.28
18974	1073125.60	180049.60
18975	1073352.16	179963.38
18976	1073455.03	179918.87
18977	1073909.70	179699.18
18978	1074208.57	179568.50
18979	1074386.50	179510.13
18980	1074464.36	179485.11
18981	1074539.43	179472.61

Обозначение характерных точек границ	Координаты, м (система координат МСК-169 (зона 6))	
	X	Y
18982	1074618.68	179467.04
18983	1074757.71	179493.48
18984	1074949.56	179549.06
18985	1075121.95	179599.13
18986	1075297.14	179622.77
18987	1075507.10	179647.74
18988	1075621.06	179670.02
18989	1075865.72	179699.23
18990	1075961.66	179704.80
18991	1076054.81	179707.60
18992	1076145.19	179704.80
18993	1076325.94	179686.68
18994	1076573.38	179647.79
18995	1078139.36	180032.78
18996	1078588.66	180167.30
18997	1079081.14	180286.64
18998	1079865.48	180477.10
18999	1080147.28	180525.36
19000	1080769.28	180565.94
19001	1081162.84	180601.64
19002	1082117.28	180629.46
19003	1082746.86	180626.96
19004	1083119.98	180598.94
19005	1083399.28	180573.62
19006	1083724.24	180472.10
19007	1084130.36	180340.08
19008	1084460.42	180271.58
19009	1084909.72	180200.58
19010	1085336.18	180127.00
19011	1086128.10	180058.30
19012	1086384.56	179982.22
19013	1086948.14	179629.34
19014	1087379.70	179337.38
19015	1087747.74	179172.46
19016	1088118.36	179007.44
19017	1088524.50	178933.74
19018	1089126.06	178809.30
19019	1089613.46	178634.22
19020	1089933.14	178501.36

Обозначение характерных точек границ	Координаты, м (система координат МСК-169 (зона 6))	
	X	Y
19021	1090138.94	178415.84
19022	1090524.82	178131.56
19023	1090831.94	177849.78
19024	1090919.80	177762.81
19025	1090944.25	177738.61
19026	1091085.80	177598.50
19027	1091332.08	177293.88
19028	1091776.30	176727.72
19029	1092075.84	176296.16
19030	1092303.04	176088.01
19031	1092530.24	175879.86
19032	1092624.16	175763.10
19033	1092674.96	175742.81
19034	1092725.76	175722.52
19035	1092789.18	175704.66
19036	1092875.48	175664.08
19037	1092961.78	175623.50
19038	1093020.22	175656.50
19039	1093129.40	175712.34
19040	1093233.50	175755.52
19041	1093277.92	175769.48
19042	1093322.34	175783.44
19043	1093385.86	175740.26
19044	1093413.78	175651.42
19045	1093515.28	175648.92
19046	1093604.12	175638.76
19047	1093680.30	175687.02
19048	1093733.56	175783.44
19049	1093789.50	175834.20
19050	1093868.16	175806.28
19051	1093946.84	175742.86
19052	1094038.28	175702.18
19053	1094149.96	175669.18
19054	1094215.96	175567.66
19055	1094324.30	175479.92
19056	1094454.88	175389.98
19057	1094569.82	175303.48
19058	1094703.38	175184.94
19059	1094786.14	175105.94

Обозначение характерных точек границ	Координаты, м (система координат МСК-169 (зона 6))	
	X	Y
19060	1094889.62	175013.72
19061	1095013.26	174946.38
19062	1095067.36	174930.14
19063	1095139.10	174928.16
19064	1095191.56	174926.20
19065	1095246.64	174923.56
19066	1095322.70	174922.26
19067	1095423.66	174926.84
19068	1095517.42	174928.16
19069	1095568.58	174926.84
19070	1095599.38	174926.20
19071	1095645.26	174928.16
19072	1095672.80	174925.52
19073	1095697.06	174917.00
19074	1095733.78	174894.06
19075	1095763.28	174877.64
19076	1095776.38	174839.64
19077	1095768.52	174802.90
19078	1095758.70	174764.22
19079	1095728.54	174722.28
19080	1095714.76	174698.66
19081	1095710.18	174664.56
19082	1095721.96	174615.40
19083	1095743.60	174583.92
19084	1095784.90	174572.12
19085	1095852.46	174590.48
19086	1095930.48	174634.40
19087	1096003.90	174680.30
19088	1096072.10	174720.94
19089	1096140.94	174755.70
19090	1096194.04	174791.12
19091	1096260.92	174842.24
19092	1096340.26	174896.02
19093	1096406.46	174941.92
19094	1096466.80	174983.24
19095	1096504.16	175013.40
19096	1096527.76	175073.04
19097	1096568.42	175115.02
19098	1096605.80	175155.66

Обозначение характерных точек границ	Координаты, м (система координат МСК-169 (зона 6))	
	X	Y
19099	1096662.18	175200.92
19100	1096720.52	175224.52
19101	1096768.40	175257.28
19102	1096827.40	175270.42
19103	1096857.54	175285.48
19104	1096889.68	175262.54
19105	1096926.40	175187.80
19106	1096965.74	175122.24
19107	1097010.32	175073.04
19108	1097058.84	175039.62
19109	1097118.48	175017.34
19110	1097164.40	175017.98
19111	1097227.98	175036.34
19112	1097281.76	175072.42
19113	1097340.10	175096.02
19114	1097402.40	175113.06
19115	1097435.18	175132.08
19116	1097435.82	175175.36
19117	1097398.46	175204.86
19118	1097355.18	175219.94
19119	1097270.62	175232.40
19120	1097178.82	175237.64
19121	1097121.10	175244.84
19122	1097083.78	175259.32
19123	1097078.54	175284.22
19124	1097099.52	175318.96
19125	1097129.68	175349.80
19126	1097170.32	175372.08
19127	1097225.42	175389.80
19128	1097298.20	175400.94
19129	1097368.32	175406.18
19130	1097431.94	175411.42
19131	1097479.14	175419.94
19132	1097538.78	175419.94
19133	1097622.08	175418.64
19134	1097677.14	175412.06
19135	1097711.90	175395.68
19136	1097749.92	175360.92
19137	1097778.12	175308.48

Обозначение характерных точек границ	Координаты, м (система координат МСК-169 (зона 6))	
	X	Y
19138	1097825.98	175260.60
19139	1097893.52	175216.68
19140	1097930.22	175193.72
19141	1097991.86	175131.46
19142	1098003.00	175100.62
19143	1098027.90	175069.16
19144	1098061.36	175060.62
19145	1098099.38	175054.08
19146	1098137.42	175063.26
19147	1098149.86	175108.50
19148	1098144.62	175149.14
19149	1098109.86	175189.14
19150	1098049.54	175221.92
19151	1098012.84	175250.12
19152	1097970.22	175251.44
19153	1097945.96	175264.54
19154	1097924.30	175284.84
19155	1097921.04	175332.06
19156	1097933.50	175358.94
19157	1097978.72	175395.00
19158	1098021.34	175417.94
19159	1098084.32	175455.98
19160	1098113.82	175471.72
19161	1098168.88	175507.12
19162	1098222.00	175543.82
19163	1098273.16	175594.34
19164	1098316.44	175624.48
19165	1098370.18	175660.54
19166	1098423.32	175701.86
19167	1098469.84	175728.08
19168	1098515.10	175739.90
19169	1098571.48	175745.12
19170	1098661.94	175742.52
19171	1098727.52	175742.52
19172	1098765.56	175744.50
19173	1098816.04	175755.66
19174	1098860.62	175757.62
19175	1098918.32	175751.72
19176	1098964.22	175755.62

Обозначение характерных точек границ	Координаты, м (система координат МСК-169 (зона 6))	
	X	Y
19177	1099000.94	175785.12
19178	1099032.42	175832.32
19179	1099075.68	175891.36
19180	1099116.36	175937.92
19181	1099149.78	175945.12
19182	1099232.40	175947.08
19183	1099273.04	175956.26
19184	1099330.76	176011.32
19185	1099373.38	176050.00
19186	1099421.90	176081.48
19187	1099473.04	176114.92
19188	1099513.04	176130.00
19189	1099547.12	176130.00
19190	1099604.82	176099.18
19191	1099635.64	176091.34
19192	1099707.76	176099.18
19193	1099737.26	176116.88
19194	1099749.08	176140.50
19195	1099737.92	176164.08
19196	1099727.44	176194.24
19197	1099733.34	176227.70
19198	1099749.74	176261.80
19199	1099781.86	176295.90
19200	1099823.18	176335.22
19201	1099876.28	176364.10
19202	1099913.00	176379.82
19203	1099956.26	176393.58
19204	1099994.28	176390.98
19205	1100053.32	176377.88
19206	1100078.22	176350.98
19207	1100093.96	176310.34
19208	1100113.62	176254.62
19209	1100130.00	176217.24
19210	1100136.12	176183.12
19211	1100120.08	176137.22
19212	1100150.00	176121.18
19213	1100197.00	176116.90
19214	1100256.80	176124.38
19215	1100292.10	176138.26

Обозначение характерных точек границ	Координаты, м (система координат МСК-169 (зона 6))	
	X	Y
19216	1100319.80	176176.74
19217	1100328.32	176204.54
19218	1100320.86	176262.20
19219	1100320.86	176306.00
19220	1100364.66	176363.70
19221	1100402.06	176376.54
19222	1100446.92	176376.54
19223	1100496.06	176348.76
19224	1100515.32	176314.56
19225	1100519.60	176278.22
19226	1100514.24	176230.18
19227	1100521.70	176191.68
19228	1100536.68	176157.52
19229	1100563.38	176142.54
19230	1100569.80	176103.02
19231	1100551.62	176081.66
19232	1100503.56	176065.62
19233	1100488.58	176052.82
19234	1100489.68	176029.32
19235	1100504.62	175994.04
19236	1100545.24	175958.78
19237	1100580.50	175933.18
19238	1100667.02	175941.70
19239	1100701.18	175969.48
19240	1100707.60	175997.26
19241	1100707.60	176038.94
19242	1100727.92	176072.04
19243	1100745.00	176101.96
19244	1100764.22	176147.92
19245	1100785.62	176186.36
19246	1100826.20	176204.54
19247	1100861.46	176207.76
19248	1100894.56	176179.98
19249	1100898.84	176136.16
19250	1100888.18	176106.24
19251	1100857.18	176076.32
19252	1100830.48	176024.00
19253	1100812.32	175963.10
19254	1100818.74	175903.26

Обозначение характерных точек границ	Координаты, м (система координат МСК-169 (зона 6))	
	X	Y
19255	1100834.76	175865.86
19256	1100868.92	175801.74
19257	1100892.42	175755.84
19258	1100914.88	175710.96
19259	1100912.74	175652.22
19260	1100937.32	175577.40
19261	1100957.60	175526.12
19262	1100981.14	175479.10
19263	1101026.00	175420.36
19264	1101053.78	175393.66
19265	1101107.20	175352.00
19266	1101159.58	175308.22
19267	1101191.60	175255.84
19268	1101198.02	175197.10
19269	1101189.50	175127.64
19270	1101167.04	175085.98
19271	1101149.96	175042.20
19272	1101105.06	174985.54
19273	1101040.98	174947.10
19274	1100986.48	174941.74
19275	1100929.86	174955.62
19276	1100867.92	174953.48
19277	1100811.26	174940.68
19278	1100739.72	174911.82
19279	1100653.04	174872.80
19280	1100594.18	174842.24
19281	1100525.68	174787.92
19282	1100481.18	174741.08
19283	1100430.64	174670.34
19284	1100375.08	174593.32
19285	1100324.58	174508.70
19286	1100287.98	174432.96
19287	1100262.74	174382.42
19288	1100240.02	174312.98
19289	1100238.72	174244.78
19290	1100246.32	174176.58
19291	1100293.04	174075.60
19292	1100339.82	174002.34
19293	1100406.72	173918.96

Обозначение характерных точек границ	Координаты, м (система координат МСК-169 (зона 6))	
	X	Y
19294	1100502.60	173865.88
19295	1100520.98	173850.40
19296	1100665.58	173849.74
19297	1100712.00	173847.10
19298	1100777.02	173841.78
19299	1100825.44	173828.52
19300	1100887.80	173802.00
19301	1100946.80	173774.76
19302	1100993.24	173756.18
19303	1101060.24	173733.66
19304	1101107.32	173712.42
19305	1101144.48	173689.86
19306	1101186.96	173661.32
19307	1101223.42	173633.48
19308	1101264.54	173618.20
19309	1101309.64	173609.56
19310	1101366.02	173597.62
19311	1101418.42	173586.34
19312	1101488.74	173568.44
19313	1101555.68	173538.68
19314	1101632.78	173500.20
19315	1101689.44	173465.48
19316	1101737.02	173414.28
19317	1101764.42	173370.24
19318	1101787.04	173311.94
19319	1101804.86	173247.66
19320	1101810.84	173212.00
19321	1101812.02	173172.68
19322	1101827.48	173137.00
19323	1101840.58	173090.58
19324	1101845.34	173044.16
19325	1101856.06	172991.80
19326	1101878.68	172935.84
19327	1101897.70	172897.78
19328	1101909.62	172853.76
19329	1101922.66	172794.92
19330	1101919.96	172776.02
19331	1101911.86	172728.84
19332	1101895.70	172696.48

Обозначение характерных точек границ	Координаты, м (система координат МСК-169 (зона 6))	
	X	Y
19333	1101860.66	172660.10
19334	1101828.30	172641.26
19335	1101833.70	172594.08
19336	1101878.18	172534.72
19337	1101937.48	172471.38
19338	1102019.72	172406.68
19339	1102137.00	172340.60
19340	1102251.58	172283.94
19341	1102335.20	172251.58
19342	1102409.32	172231.36
19343	1102465.94	172219.24
19344	1102575.12	172213.88
19345	1102731.54	172204.46
19346	1102800.26	172189.64
19347	1102839.40	172159.98
19348	1102896.00	172099.30
19349	1102941.86	172022.46
19350	1102994.38	171933.50
19351	1103055.06	171852.60
19352	1103153.50	171770.42
19353	1103276.14	171641.00
19354	1103420.38	171507.52
19355	1103526.86	171414.48
19356	1103664.38	171308.00
19357	1103770.08	171209.92
19358	1103846.90	171146.38
19359	1103916.02	171065.40
19360	1104002.26	170986.32
19361	1104065.38	170923.74
19362	1104135.98	170838.46
19363	1104173.54	170787.98
19364	1104230.48	170726.58
19365	1104283.76	170688.86
19366	1104304.98	170677.04
19367	1104309.74	170650.92
19368	1104282.48	170602.14
19369	1104266.52	170576.04
19370	1104255.70	170553.56
19371	1104226.58	170537.74

Обозначение характерных точек границ	Координаты, м (система координат МСК-169 (зона 6))	
	X	Y
19372	1104181.62	170531.92
19373	1104131.70	170518.60
19374	1104112.54	170503.64
19375	1104110.08	170462.02
19376	1104139.22	170417.06
19377	1104153.38	170377.10
19378	1104154.20	170333.00
19379	1104117.58	170245.62
19380	1104079.28	170159.86
19381	1104040.16	170088.28
19382	1104009.36	170036.70
19383	1104003.54	169988.40
19384	1104026.84	169929.32
19385	1104078.44	169872.74
19386	1104173.32	169807.80
19387	1104271.64	169764.20
19388	1104397.54	169723.84
19389	1104453.34	169706.04
19390	1104500.82	169758.26
19391	1104503.20	169802.18
19392	1104460.48	169881.72
19393	1104453.34	169916.14
19394	1104474.70	169948.22
19395	1104518.62	169948.22
19396	1104586.28	169938.70
19397	1104633.80	169936.32
19398	1104670.58	169947.00
19399	1104711.92	169955.88
19400	1104742.28	169931.92
19401	1104772.72	169885.86
19402	1104797.60	169857.30
19403	1104823.40	169828.74
19404	1104893.44	169811.22
19405	1104933.98	169823.20
19406	1104966.22	169871.12
19407	1105006.76	169891.40
19408	1105074.94	169892.30
19409	1105118.24	169888.60
19410	1105153.24	169856.36

Обозначение характерных точек границ	Координаты, м (система координат МСК-169 (зона 6))	
	X	Y
19411	1105156.92	169816.72
19412	1105139.42	169783.56
19413	1105112.70	169729.20
19414	1105114.54	169677.60
19415	1105120.08	169635.20
19416	1105158.78	169547.66
19417	1105178.10	169509.86
19418	1105224.18	169499.74
19419	1105262.90	169510.80
19420	1105293.28	169527.38
19421	1105337.50	169573.46
19422	1105377.14	169672.06
19423	1105411.24	169711.68
19424	1105434.26	169723.66
19425	1105478.48	169713.54
19426	1105521.80	169688.64
19427	1105576.16	169628.76
19428	1105625.00	169571.62
19429	1105672.02	169534.74
19430	1105716.24	169511.68
19431	1105724.52	169481.28
19432	1105717.18	169436.14
19433	1105705.20	169371.64
19434	1105724.52	169312.64
19435	1105775.20	169268.42
19436	1105858.16	169261.06
19437	1105901.44	169291.48
19438	1105926.34	169342.10
19439	1105892.26	169425.98
19440	1105877.48	169463.76
19441	1105896.84	169488.62
19442	1105950.30	169533.80
19443	1105989.90	169578.02
19444	1106042.46	169612.12
19445	1106081.16	169618.56
19446	1106154.88	169568.82
19447	1106211.06	169534.74
19448	1106241.50	169530.10
19449	1106272.80	169535.64

Обозначение характерных точек границ	Координаты, м (система координат МСК-169 (зона 6))	
	X	Y
19450	1106305.98	169558.66
19451	1106339.14	169598.30
19452	1106359.42	169626.84
19453	1106348.38	169654.50
19454	1106348.38	169678.46
19455	1106352.06	169713.50
19456	1106369.54	169746.66
19457	1106407.34	169759.58
19458	1106445.12	169752.18
19459	1106463.54	169730.08
19460	1106463.54	169672.02
19461	1106471.84	169635.18
19462	1106506.84	169602.92
19463	1106555.70	169590.00
19464	1106577.80	169592.78
19465	1106568.58	169621.34
19466	1106542.78	169663.74
19467	1106543.72	169707.96
19468	1106550.16	169735.62
19469	1106563.98	169753.10
19470	1106587.00	169761.42
19471	1106623.84	169770.62
19472	1106660.74	169786.28
19473	1106699.42	169808.40
19474	1106726.14	169828.66
19475	1106738.12	169850.78
19476	1106727.98	169875.68
19477	1106723.38	169895.96
19478	1106735.36	169913.48
19479	1106763.02	169918.06
19480	1106807.24	169915.32
19481	1106842.24	169902.40
19482	1106865.30	169880.28
19483	1106862.52	169824.08
19484	1106865.30	169782.62
19485	1106870.80	169739.30
19486	1106903.06	169712.60
19487	1106948.22	169711.66
19488	1106978.62	169744.84

Обозначение характерных точек границ	Координаты, м (система координат МСК-169 (зона 6))	
	X	Y
19489	1107001.68	169793.66
19490	1107030.24	169833.30
19491	1107088.30	169872.00
19492	1107129.74	169912.54
19493	1107132.52	169935.58
19494	1107111.32	169982.56
19495	1107093.80	170025.88
19496	1107092.90	170048.92
19497	1107108.56	170073.82
19498	1107146.32	170113.40
19499	1107173.96	170129.08
19500	1107210.84	170122.64
19501	1107238.50	170117.10
19502	1107270.74	170115.26
19503	1107302.10	170135.56
19504	1107311.28	170156.74
19505	1107297.46	170209.26
19506	1107297.46	170236.90
19507	1107298.40	170272.84
19508	1107320.52	170297.70
19509	1107370.28	170302.34
19510	1107412.66	170288.52
19511	1107451.36	170265.42
19512	1107497.44	170222.14
19513	1107547.20	170207.40
19514	1107586.84	170189.88
19515	1107634.76	170145.66
19516	1107664.22	170132.74
19517	1107698.32	170116.16
19518	1107702.94	170091.30
19519	1107702.94	170046.12
19520	1107731.50	170035.04
19521	1107778.48	170034.10
19522	1107806.14	170015.68
19523	1107832.84	169971.46
19524	1107855.86	169946.60
19525	1107856.80	169924.48
19526	1107837.44	169879.30
19527	1107819.02	169866.42

Обозначение характерных точек границ	Координаты, м (система координат МСК-169 (зона 6))	
	X	Y
19528	1107782.18	169876.56
19529	1107739.78	169893.14
19530	1107691.86	169887.60
19531	1107652.24	169866.42
19532	1107636.56	169826.78
19533	1107635.66	169782.56
19534	1107628.28	169737.42
19535	1107632.90	169693.20
19536	1107654.08	169665.54
19537	1107686.34	169646.18
19538	1107717.68	169625.90
19539	1107744.38	169609.34
19540	1107774.78	169609.34
19541	1107810.74	169622.26
19542	1107842.08	169648.96
19543	1107867.88	169689.50
19544	1107886.30	169719.00
19545	1107909.32	169746.66
19546	1107942.52	169764.14
19547	1107982.14	169776.12
19548	1108013.46	169781.66
19549	1108043.86	169779.80
19550	1108088.08	169767.82
19551	1108132.32	169755.84
19552	1108179.18	169753.50
19553	1108223.28	169757.14
19554	1108259.60	169777.38
19555	1108285.54	169799.68
19556	1108310.96	169828.74
19557	1108331.72	169865.56
19558	1108346.78	169899.82
19559	1108351.96	169924.72
19560	1108343.14	169960.50
19561	1108327.06	169991.10
19562	1108317.20	170020.16
19563	1108318.76	170057.02
19564	1108336.92	170073.10
19565	1108373.74	170094.36
19566	1108394.50	170091.24

Обозначение характерных точек границ	Координаты, м (система координат МСК-169 (зона 6))	
	X	Y
19567	1108420.42	170079.84
19568	1108452.08	170067.90
19569	1108478.02	170071.02
19570	1108507.58	170085.52
19571	1108539.76	170100.06
19572	1108568.30	170106.80
19573	1108594.74	170098.50
19574	1108612.40	170085.52
19575	1108616.02	170071.02
19576	1108609.80	170041.96
19577	1108589.04	170021.20
19578	1108554.28	170005.64
19579	1108532.48	169998.36
19580	1108495.14	169996.82
19581	1108485.28	169976.06
19582	1108485.28	169931.44
19583	1108478.02	169917.94
19584	1108459.32	169910.70
19585	1108433.88	169909.66
19586	1108419.46	169902.04
19587	1108413.54	169881.70
19588	1108421.16	169862.22
19589	1108439.80	169846.10
19590	1108471.18	169831.68
19591	1108488.16	169821.52
19592	1108489.86	169802.88
19593	1108485.58	169781.66
19594	1108473.74	169749.46
19595	1108446.60	169733.36
19596	1108432.18	169713.88
19597	1108424.96	169692.50
19598	1108421.92	169662.14
19599	1108434.08	169630.28
19600	1108455.32	169589.24
19601	1108505.44	169561.92
19602	1108566.18	169534.58
19603	1108607.22	169517.88
19604	1108625.42	169478.38
19605	1108610.20	169454.10

Обозначение характерных точек границ	Координаты, м (система координат МСК-169 (зона 6))	
	X	Y
19606	1108572.26	169428.28
19607	1108564.68	169393.36
19608	1108570.76	169363.00
19609	1108573.74	169334.12
19610	1108567.72	169303.76
19611	1108593.50	169279.42
19612	1108640.62	169256.68
19613	1108701.36	169227.82
19614	1108771.22	169191.36
19615	1108804.64	169168.56
19616	1108862.38	169133.60
19617	1108909.46	169119.94
19618	1108985.40	169119.94
19619	1109056.76	169112.36
19620	1109146.50	169065.00
19621	1109181.20	169039.98
19622	1109207.38	169017.22
19623	1109218.74	168989.92
19624	1109211.92	168973.98
19625	1109183.48	168950.66
19626	1109147.06	168927.92
19627	1109115.78	168901.74
19628	1109102.12	168877.84
19629	1109093.04	168845.98
19630	1109092.46	168809.02
19631	1109105.54	168761.80
19632	1109122.62	168728.24
19633	1109153.32	168724.24
19634	1109157.88	168723.10
19635	1109207.38	168725.38
19636	1109263.12	168723.10
19637	1109310.34	168720.82
19638	1109366.08	168716.84
19639	1109405.90	168710.58
19640	1109439.50	168699.80
19641	1109455.40	168676.46
19642	1109455.40	168641.76
19643	1109441.20	168615.02
19644	1109415.02	168589.42

Обозначение характерных точек границ	Координаты, м (система координат МСК-169 (зона 6))	
	X	Y
19645	1109369.50	168580.32
19646	1109285.32	168587.70
19647	1109252.88	168593.40
19648	1109222.72	168601.36
19649	1109196.00	168600.80
19650	1109179.50	168591.12
19651	1109168.12	168563.26
19652	1109168.12	168534.82
19653	1109188.60	168484.18
19654	1109228.98	168463.70
19655	1109276.78	168452.90
19656	1109320.00	168439.22
19657	1109385.42	168394.28
19658	1109426.38	168369.82
19659	1109475.32	168338.54
19660	1109503.18	168312.40
19661	1109562.32	168303.28
19662	1109600.44	168285.64
19663	1109641.40	168252.08
19664	1109681.22	168209.98
19665	1109700.00	168170.72
19666	1109704.56	168128.62
19667	1109707.40	168083.68
19668	1109697.16	168012.00
19669	1109686.92	167961.96
19670	1109651.08	167934.64
19671	1109619.80	167913.02
19672	1109586.24	167911.32
19673	1109556.06	167891.40
19674	1109536.74	167857.84
19675	1109529.90	167836.22
19676	1109543.00	167787.86
19677	1109577.14	167743.48
19678	1109598.18	167705.94
19679	1109597.04	167673.52
19680	1109583.96	167642.24
19681	1109557.78	167619.46
19682	1109529.92	167610.96
19683	1109493.50	167613.22

Обозначение характерных точек границ	Координаты, м (система координат МСК-169 (зона 6))	
	X	Y
19684	1109446.86	167628.00
19685	1109393.46	167664.20
19686	1109356.54	167690.30
19687	1109323.20	167710.12
19688	1109302.50	167724.52
19689	1109298.90	167740.76
19690	1109282.70	167752.44
19691	1109234.04	167738.04
19692	1109217.84	167742.52
19693	1109215.12	167766.88
19694	1109207.94	167792.10
19695	1109185.36	167805.62
19696	1109155.64	167804.70
19697	1109128.62	167784.88
19698	1109096.20	167737.16
19699	1109076.40	167693.00
19700	1109065.56	167663.28
19701	1109057.46	167614.64
19702	1109050.28	167567.82
19703	1109045.76	167531.78
19704	1109031.36	167495.76
19705	1109013.38	167461.50
19706	1109008.86	167423.68
19707	1109009.78	167389.48
19708	1109036.80	167333.60
19709	1109068.32	167284.08
19710	1109132.26	167221.02
19711	1109181.86	167161.60
19712	1109228.66	167124.66
19713	1109280.04	167109.34
19714	1109348.46	167095.82
19715	1109399.84	167098.54
19716	1109473.68	167094.90
19717	1109575.46	167088.60
19718	1109688.96	167072.40
19719	1109777.24	167050.74
19720	1109829.48	167043.56
19721	1109924.06	167051.66
19722	1110006.92	167095.78

Обозначение характерных точек границ	Координаты, м (система координат МСК-169 (зона 6))	
	X	Y
19723	1110133.02	167197.58
19724	1110260.94	167320.98
19725	1110376.22	167461.50
19726	1110472.91	167560.49
19727	1110489.72	167577.70
19728	1110548.26	167641.62
19729	1110614.88	167727.22
19730	1110648.22	167739.80
19731	1110671.64	167719.10
19732	1110663.54	167671.34
19733	1110670.76	167629.04
19734	1110706.76	167594.78
19735	1110741.02	167579.50
19736	1110761.74	167587.60
19737	1110785.16	167601.12
19738	1110831.10	167612.82
19739	1110867.10	167614.64
19740	1110913.96	167605.60
19741	1110965.28	167579.50
19742	1111014.86	167533.54
19743	1111068.92	167472.30
19744	1111110.34	167422.76
19745	1111148.16	167383.10
19746	1111182.38	167359.72
19747	1111233.74	167351.58
19748	1111274.22	167356.08
19749	1111321.98	167365.98
19750	1111367.02	167385.82
19751	1111438.18	167429.94
19752	1111526.44	167495.72
19753	1111580.48	167541.68
19754	1111634.54	167560.58
19755	1111701.20	167590.32
19756	1111758.82	167624.54
19757	1111837.16	167658.78
19758	1111911.04	167685.78
19759	1111978.58	167711.00
19760	1112044.34	167733.54
19761	1112103.78	167747.94

Обозначение характерных точек границ	Координаты, м (система координат МСК-169 (зона 6))	
	X	Y
19762	1112146.12	167760.54
19763	1112180.34	167789.34
19764	1112209.18	167828.08
19765	1112213.68	167890.24
19766	1112210.98	167959.58
19767	1112208.26	168026.24
19768	1112209.14	168089.28
19769	1112196.54	168124.38
19770	1112133.50	168137.02
19771	1112062.32	168108.18
19772	1112011.90	168088.36
19773	1111947.94	168076.66
19774	1111916.40	168087.48
19775	1111882.20	168114.48
19776	1111865.96	168157.72
19777	1111872.28	168199.14
19778	1111897.52	168242.38
19779	1111953.34	168291.94
19780	1112017.32	168320.74
19781	1112101.98	168360.40
19782	1112136.18	168388.32
19783	1112185.76	168451.36
19784	1112205.56	168495.52
19785	1112208.26	168544.16
19786	1112213.68	168599.12
19787	1112228.08	168638.74
19788	1112249.68	168680.16
19789	1112271.30	168728.82
19790	1112302.82	168765.72
19791	1112327.16	168800.86
19792	1112333.46	168840.52
19793	1112322.64	168886.44
19794	1112300.14	168908.06
19795	1112279.40	168935.96
19796	1112276.72	168991.84
19797	1112247.00	169022.44
19798	1112219.96	169035.06
19799	1112199.24	169057.56
19800	1112191.14	169085.52

Обозначение характерных точек границ	Координаты, м (система координат МСК-169 (зона 6))	
	X	Y
19801	1112206.46	169117.92
19802	1112268.62	169099.92
19803	1112324.44	169072.88
19804	1112381.20	169072.88
19805	1112435.26	169106.22
19806	1112459.56	169144.04
19807	1112462.26	169202.58
19808	1112442.48	169315.20
19809	1112419.06	169365.66
19810	1112381.22	169400.76
19811	1112344.30	169442.22
19812	1112293.84	169513.36
19813	1112260.52	169529.56
19814	1112223.58	169530.46
19815	1112188.44	169508.84
19816	1112122.70	169508.84
19817	1112099.28	169546.66
19818	1112093.88	169582.68
19819	1112110.12	169614.20
19820	1112154.24	169675.44
19821	1112174.96	169734.92
19822	1112160.52	169809.68
19823	1112157.64	169896.44
19824	1112169.38	169967.08
19825	1112191.46	170036.28
19826	1112257.72	170101.04
19827	1112316.56	170115.78
19828	1112443.16	170090.74
19829	1112502.02	170114.28
19830	1112580.00	170142.26
19831	1112631.52	170101.04
19832	1112677.14	169999.52
19833	1112744.82	169920.02
19834	1112756.62	169843.48
19835	1112713.90	169787.58
19836	1112638.86	169781.68
19837	1112587.36	169756.66
19838	1112563.82	169711.04
19839	1112597.64	169610.96

Обозначение характерных точек границ	Координаты, м (система координат МСК-169 (зона 6))	
	X	Y
19840	1112691.88	169499.10
19841	1112796.22	169414.78
19842	1112900.56	169344.46
19843	1112976.06	169297.74
19844	1113025.64	169267.20
19845	1113059.08	169229.72
19846	1113078.66	169195.14
19847	1113142.66	169120.78
19848	1113205.52	169054.50
19849	1113288.52	169002.62
19850	1113363.46	168987.62
19851	1113472.40	168969.76
19852	1113552.02	168965.38
19853	1113676.58	168922.50
19854	1113771.92	168903.08
19855	1113840.04	168862.18
19856	1113921.84	168792.14
19857	1114019.18	168768.74
19858	1114056.18	168796.04
19859	1114067.80	168924.48
19860	1114095.10	169103.62
19861	1114104.80	169274.88
19862	1114135.92	169467.56
19863	1114283.86	169619.40
19864	1114270.26	169718.64
19865	1114344.18	169814.04
19866	1114431.80	169749.82
19867	1114439.60	169650.50
19868	1114466.82	169547.38
19869	1114531.04	169420.84
19870	1114583.58	169284.60
19871	1114614.76	169109.36
19872	1114638.08	168910.88
19873	1114636.18	168692.82
19874	1114638.16	168572.10
19875	1114624.54	168437.84
19876	1114605.06	168338.54
19877	1114628.44	168256.80
19878	1114649.86	168159.48

Обозначение характерных точек границ	Координаты, м (система координат МСК-169 (зона 6))	
	X	Y
19879	1114651.76	168069.94
19880	1114719.88	168003.74
19881	1114805.52	167964.82
19882	1114912.64	167951.20
19883	1115056.68	167945.40
19884	1115152.02	167947.30
19885	1115227.94	168001.82
19886	1115305.76	168075.76
19887	1115356.38	168089.44
19888	1115445.92	168075.76
19889	1115492.62	168044.64
19890	1115584.14	167966.74
19891	1115663.88	167849.98
19892	1115734.00	167735.14
19893	1115763.20	167635.84
19894	1115749.60	167484.06
19895	1115786.52	167402.26
19896	1115909.16	167312.72
19897	1115942.26	167203.78
19898	1115979.26	167104.46
19899	1116014.28	166970.14
19900	1116033.78	166880.60
19901	1116070.70	166791.08
19902	1116140.82	166699.56
19903	1116224.54	166610.02
19904	1116310.16	166485.48
19905	1116389.98	166353.06
19906	1116456.12	166247.94
19907	1116532.04	166121.40
19908	1116549.54	166039.66
19909	1116545.64	165905.42
19910	1116532.04	165804.18
19911	1116580.66	165679.56
19912	1116619.58	165529.72
19913	1116635.18	165393.40
19914	1116586.48	165313.64
19915	1116502.76	165278.56
19916	1116508.64	165224.12
19917	1116578.68	165105.38

Обозначение характерных точек границ	Координаты, м (система координат МСК-169 (зона 6))	
	X	Y
19918	1116568.96	164982.74
19919	1116547.56	164895.14
19920	1116456.12	164821.20
19921	1116335.40	164758.88
19922	1116232.26	164717.98
19923	1116090.20	164562.32
19924	1115967.56	164500.00
19925	1115790.42	164427.92
19926	1115656.08	164453.22
19927	1115566.56	164396.80
19928	1115480.92	164324.78
19929	1115358.30	164280.04
19930	1115338.80	164204.12
19931	1115381.62	164149.62
19932	1115449.74	164132.10
19933	1115607.46	164141.82
19934	1115667.78	164116.50
19935	1115772.92	164019.18
19936	1115883.84	163939.36
19937	1115996.78	163896.54
19938	1116181.64	163805.10
19939	1116304.28	163729.18
19940	1116389.92	163629.94
19941	1116646.88	163680.56
19942	1116699.40	163717.48
19943	1116771.42	163779.80
19944	1116853.16	163799.30
19945	1116936.88	163703.88
19946	1116975.78	163546.22
19947	1116948.58	163452.80
19948	1116968.00	163320.44
19949	1116905.76	163201.72
19950	1116892.08	163090.78
19951	1116909.66	162935.04
19952	1116886.26	162824.10
19953	1116888.24	162678.14
19954	1116977.78	162553.60
19955	1117065.40	162427.06
19956	1117135.42	162300.54

Обозначение характерных точек границ	Координаты, м (система координат МСК-169 (зона 6))	
	X	Y
19957	1117182.14	162179.88
19958	1117213.34	162047.46
19959	1117224.96	161936.52
19960	1117277.56	161856.70
19961	1117306.76	161794.48
19962	1117304.78	161695.16
19963	1117263.94	161578.40
19964	1117240.56	161469.38
19965	1117248.36	161348.74
19966	1117092.62	161210.42
19967	1117008.90	161173.50
19968	1116919.36	161132.60
19969	1116874.56	161083.96
19970	1116857.06	161002.16
19971	1116744.20	160901.02
19972	1116623.48	160817.30
19973	1116551.40	160736.96
19974	1116564.94	160674.92
19975	1116571.30	160587.36
19976	1116560.16	160518.14
19977	1116521.96	160499.04
19978	1116446.38	160533.26
19979	1116414.52	160510.98
19980	1116425.68	160438.58
19981	1116550.62	160209.42
19982	1116605.50	160136.22
19983	1116673.96	160078.12
19984	1116747.16	159985.00
19985	1116799.66	159876.80
19986	1116834.68	159791.64
19987	1116828.30	159724.82
19988	1116778.98	159681.04
19989	1116779.76	159624.56
19990	1116835.12	159540.40
19991	1116845.78	159496.42
19992	1116836.60	159446.52
19993	1116799.86	159375.64
19994	1116722.42	159268.04
19995	1116650.26	159178.82

Обозначение характерных точек границ	Координаты, м (система координат МСК-169 (зона 6))	
	X	Y
19996	1116606.96	159197.16
19997	1116564.94	159304.80
19998	1116564.94	159394.04
19999	1116579.38	159439.96
20000	1116559.68	159478.00
20001	1116532.16	159478.00
20002	1116499.32	159453.10
20003	1116477.00	159408.46
20004	1116454.72	159332.32
20005	1116441.58	159252.28
20006	1116424.52	159177.52
20007	1116404.82	159105.34
20008	1116424.52	159069.88
20009	1116494.06	158993.80
20010	1116499.32	158938.64
20011	1116501.94	158846.78
20012	1116516.38	158771.98
20013	1116574.12	158733.92
20014	1116658.14	158684.08
20015	1116777.58	158639.44
20016	1116877.34	158579.02
20017	1116949.50	158529.18
20018	1117033.52	158481.90
20019	1117117.50	158405.82
20020	1117164.78	158291.62
20021	1117189.68	158164.34
20022	1117196.28	158023.92
20023	1117191.02	157920.26
20024	1117235.60	157880.88
20025	1117252.68	157778.44
20026	1117221.18	157702.36
20027	1117221.18	157656.42
20028	1117252.68	157550.12
20029	1117340.62	157447.74
20030	1117398.36	157382.12
20031	1117477.08	157327.02
20032	1117566.36	157299.44
20033	1117643.78	157264.02
20034	1117725.14	157270.58

Обозначение характерных точек границ	Координаты, м (система координат МСК-169 (зона 6))	
	X	Y
20035	1117776.32	157333.56
20036	1117807.82	157369.04
20037	1117887.88	157388.72
20038	1117958.76	157349.34
20039	1118027.00	157303.36
20040	1118082.12	157316.50
20041	1118139.86	157344.04
20042	1118227.80	157349.28
20043	1118250.12	157313.82
20044	1118230.42	157232.48
20045	1118168.78	157144.54
20046	1118092.64	157074.98
20047	1117950.92	157054.00
20048	1117849.88	156874.20
20049	1117844.62	156788.88
20050	1117759.30	156740.32
20051	1117718.64	156699.66
20052	1117714.72	156669.50
20053	1117772.46	156593.36
20054	1117785.54	156522.48
20055	1117851.22	156526.44
20056	1117891.90	156569.74
20057	1117928.64	156540.88
20058	1117952.26	156492.32
20059	1117961.44	156426.70
20060	1117949.62	156378.14
20061	1117910.24	156357.14
20062	1117907.62	156317.76
20063	1117979.84	156313.84
20064	1118045.42	156366.32
20065	1118112.38	156340.08
20066	1118204.24	156263.94
20067	1118281.66	156164.20
20068	1118332.86	156053.98
20069	1118390.60	155973.88
20070	1118370.90	155913.50
20071	1118391.94	155882.02
20072	1118481.16	155834.80
20073	1118517.92	155778.34

Обозначение характерных точек границ	Координаты, м (система координат МСК-169 (зона 6))	
	X	Y
20074	1118525.80	155685.20
20075	1118512.66	155611.68
20076	1118521.84	155521.10
20077	1118608.44	155431.88
20078	1118684.58	155333.46
20079	1118699.02	155259.96
20080	1118798.82	155139.22
20081	1118852.58	155059.16
20082	1118933.98	154990.92
20083	1119000.90	154951.52
20084	1119088.84	154929.20
20085	1119172.82	154933.18
20086	1119281.74	154977.76
20087	1119361.84	155021.06
20088	1119456.34	155059.12
20089	1119533.76	155048.64
20090	1119594.14	155039.42
20091	1119625.64	155023.70
20092	1119675.54	154993.54
20093	1119716.20	154954.16
20094	1119785.74	154872.76
20095	1119814.62	154808.48
20096	1119817.24	154741.52
20097	1119784.46	154649.64
20098	1119717.50	154536.80
20099	1119672.90	154438.34
20100	1119640.06	154363.54
20101	1119646.66	154308.44
20102	1119739.82	154215.28
20103	1119808.06	154166.68
20104	1119871.06	154120.74
20105	1119907.82	154085.32
20106	1119968.18	153989.50
20107	1119982.62	153931.76
20108	1119979.98	153832.00
20109	1119958.96	153753.30
20110	1119969.42	153628.64
20111	1119981.22	153506.62
20112	1119962.88	153439.66

Обозначение характерных точек границ	Координаты, м (система координат МСК-169 (зона 6))	
	X	Y
20113	1119943.18	153353.06
20114	1119930.04	153269.08
20115	1119884.10	153179.84
20116	1119810.60	153102.42
20117	1119768.64	153031.54
20118	1119769.92	152990.86
20119	1119846.06	152908.18
20120	1119901.18	152828.12
20121	1119951.02	152736.26
20122	1120040.30	152637.80
20123	1120111.18	152615.46
20124	1120142.68	152548.56
20125	1120191.20	152545.92
20126	1120439.26	152682.44
20127	1120482.56	152699.50
20128	1120598.04	152799.20
20129	1120594.06	152939.62
20130	1120688.56	153022.30
20131	1120756.80	153026.22
20132	1120813.26	153009.16
20133	1120872.32	152976.38
20134	1120905.06	152902.86
20135	1120907.70	152801.82
20136	1120923.46	152741.46
20137	1121284.38	152767.70
20138	1121376.24	152783.48
20139	1121470.72	152831.98
20140	1121523.20	152837.24
20141	1121578.32	152766.36
20142	1121550.78	152716.50
20143	1121544.18	152663.98
20144	1121554.70	152560.32
20145	1121583.58	152442.22
20146	1121588.84	152342.46
20147	1121577.02	152254.52
20148	1121612.44	152179.72
20149	1121664.98	152103.58
20150	1121678.06	152002.54
20151	1121650.48	151906.76

Обозначение характерных точек границ	Координаты, м (система координат МСК-169 (зона 6))	
	X	Y
20152	1121738.44	151905.42
20153	1121804.06	151936.92
20154	1121849.98	151993.36
20155	1121872.30	152102.28
20156	1121941.84	152219.10
20157	1122019.28	152300.50
20158	1122109.86	152341.18
20159	1122154.44	152379.22
20160	1122167.58	152443.54
20161	1122172.84	152658.78
20162	1122195.16	152721.76
20163	1122189.90	152809.66
20164	1122143.98	152893.68
20165	1122061.30	152926.48
20166	1121930.04	152955.34
20167	1121794.88	153080.04
20168	1121706.94	153200.78
20169	1121685.96	153347.74
20170	1121649.20	153358.26
20171	1121592.74	153324.14
20172	1121532.28	153328.10
20173	1121457.48	153387.18
20174	1121399.74	153333.36
20175	1121368.26	153238.86
20176	1121331.50	153229.70
20177	1121288.20	153252.02
20178	1121280.42	153286.38
20179	1121307.88	153343.88
20180	1121431.24	153555.18
20181	1121490.32	153593.22
20182	1121574.30	153607.66
20183	1121595.28	153641.78
20184	1121628.12	153706.06
20185	1121608.42	153738.90
20186	1121603.16	153790.10
20187	1121655.64	153824.18
20188	1121784.26	153836.02
20189	1121916.80	153829.42
20190	1122023.10	153825.52

Обозначение характерных точек границ	Координаты, м (система координат МСК-169 (зона 6))	
	X	Y
20191	1122086.10	153811.08
20192	1122114.96	153783.54
20193	1122130.68	153744.16
20194	1122100.52	153703.50
20195	1122054.60	153673.28
20196	1122029.64	153627.36
20197	1122042.78	153565.70
20198	1122065.06	153477.76
20199	1122111.04	153427.90
20200	1122150.38	153418.68
20201	1122201.56	153447.54
20202	1122226.52	153483.00
20203	1122242.24	153555.18
20204	1122247.50	153692.98
20205	1122256.68	153769.12
20206	1122288.16	153866.96
20207	1122293.42	153883.30
20208	1122349.88	154009.28
20209	1122426.02	154149.66
20210	1122504.78	154301.88
20211	1122552.00	154437.10
20212	1122591.38	154498.76
20213	1122731.76	154606.34
20214	1122805.28	154669.34
20215	1122863.00	154700.84
20216	1122998.18	154803.22
20217	1123112.40	154881.94
20218	1123213.44	154934.42
20219	1123258.04	154951.48
20220	1123313.20	154933.12
20221	1123349.90	154904.26
20222	1123391.92	154842.56
20223	1123420.78	154762.50
20224	1123447.02	154673.26
20225	1123486.40	154629.96
20226	1123663.58	154593.20
20227	1123781.68	154590.62
20228	1123864.38	154623.40
20229	1123922.12	154628.66

Обозначение характерных точек границ	Координаты, м (система координат МСК-169 (зона 6))	
	X	Y
20230	1123972.02	154574.84
20231	1123995.62	154501.34
20232	1123920.82	154368.80
20233	1123922.12	154313.70
20234	1123973.30	154227.08
20235	1124052.06	154169.30
20236	1124174.08	154195.54
20237	1124401.12	154410.82
20238	1124537.62	154563.04
20239	1124549.42	154640.48
20240	1124617.68	154737.60
20241	1124685.94	154749.40
20242	1124801.40	154862.24
20243	1124814.56	154946.22
20244	1124970.70	154984.32
20245	1125080.96	155027.62
20246	1125174.16	155084.02
20247	1125288.34	155175.88
20248	1125392.02	155255.94
20249	1125461.56	155246.76
20250	1125556.06	155185.10
20251	1125637.40	155127.32
20252	1125716.16	155098.44
20253	1125788.35	155165.41
20254	1125776.55	155227.07
20255	1125724.01	155246.77
20256	1125747.63	155297.94
20257	1125781.75	155366.19
20258	1125851.35	155435.74
20259	1125867.07	155480.34
20260	1125898.57	155539.39
20261	1125981.24	155627.35
20262	1126059.96	155616.83
20263	1126117.75	155622.09
20264	1126157.09	155660.13
20265	1126167.61	155713.96
20266	1126196.47	155797.98
20267	1126239.77	155855.71
20268	1126229.27	155939.71

Обозначение характерных точек границ	Координаты, м (система координат МСК-169 (зона 6))	
	X	Y
20269	1126163.63	156027.64
20270	1126178.07	156106.42
20271	1126234.51	156194.29
20272	1126301.49	156303.23
20273	1126347.41	156300.65
20274	1126401.19	156334.71
20275	1126441.91	156397.71
20276	1126452.37	156465.97
20277	1126478.60	156464.63
20278	1126550.77	156378.03
20279	1126615.10	156376.73
20280	1126714.87	156387.19
20281	1126796.21	156450.19
20282	1126861.83	156501.39
20283	1126964.20	156542.11
20284	1127081.02	156569.63
20285	1127179.42	156590.61
20286	1127275.56	156592.65
20287	1127382.70	156616.17
20288	1127527.16	156632.75
20289	1127605.24	156660.43
20290	1127641.18	156659.03
20291	1127759.19	156705.33
20292	1127811.42	156759.03
20293	1127849.97	156717.14
20294	1127860.97	156674.16
20295	1127814.69	156588.24
20296	1127844.44	156557.37
20297	1127930.40	156603.65
20298	1127998.75	156611.35
20299	1127985.49	156561.81
20300	1127916.07	156544.15
20301	1127877.51	156502.29
20302	1127881.91	156464.79
20303	1128057.15	156481.33
20304	1128125.45	156540.85
20305	1128225.75	156632.31
20306	1128267.58	156654.33
20307	1128363.47	156670.87

Обозначение характерных точек границ	Координаты, м (система координат МСК-169 (зона 6))	
	X	Y
20308	1128405.37	156722.67
20309	1128422.99	156770.03
20310	1128474.79	156821.81
20311	1128544.18	156844.95
20312	1128599.28	156857.07
20313	1128653.30	156847.17
20314	1128690.75	156847.17
20315	1128722.73	156875.81
20316	1128739.27	156913.25
20317	1128830.71	156916.59
20318	1128835.13	156889.04
20319	1128805.39	156853.77
20320	1128751.37	156830.65
20321	1128767.89	156794.28
20322	1128827.41	156716.01
20323	1128893.55	156658.71
20324	1129091.95	156655.41
20325	1129173.44	156742.47
20326	1129205.42	156744.67
20327	1129234.08	156735.89
20328	1129284.75	156701.69
20329	1129314.49	156651.02
20330	1129336.53	156597.03
20331	1129375.11	156598.11
20332	1129400.47	156633.39
20333	1129412.59	156684.08
20334	1129413.67	156735.90
20335	1129397.15	156800.90
20336	1129381.73	156846.11
20337	1129337.63	156852.69
20338	1129340.95	156890.16
20339	1129415.89	156965.07
20340	1129489.68	157024.59
20341	1129521.66	157033.37
20342	1129560.23	157029.01
20343	1129584.47	157059.81
20344	1129578.97	157134.76
20345	1129608.70	157161.19
20346	1129659.38	157164.49

Обозначение характерных точек границ	Координаты, м (система координат МСК-169 (зона 6))	
	X	Y
20347	1129709.01	157167.81
20348	1129728.83	157197.55
20349	1129758.56	157201.97
20350	1129789.41	157178.81
20351	1129812.57	157138.03
20352	1129847.84	157129.25
20353	1129884.21	157143.57
20354	1129917.29	157179.93
20355	1129953.65	157262.62
20356	1130004.33	157344.15
20357	1130068.27	157401.47
20358	1130121.98	157436.65
20359	1130188.73	157456.99
20360	1130242.40	157488.91
20361	1130310.58	157497.63
20362	1130364.04	157528.43
20363	1130426.83	157550.91
20364	1130424.63	157611.52
20365	1130518.91	157696.79
20366	1130579.57	157770.87
20367	1130592.99	157858.44
20368	1130604.19	157957.30
20369	1130644.67	158042.65
20370	1130703.04	158083.05
20371	1130729.94	158056.07
20372	1130826.51	158152.63
20373	1130914.07	158258.19
20374	1130983.67	158352.47
20375	1131019.55	158462.46
20376	1131089.13	158570.29
20377	1131134.03	158653.37
20378	1131219.38	158664.57
20379	1131300.16	158597.19
20380	1131356.35	158630.87
20381	1131365.25	158698.26
20382	1131347.35	158779.04
20383	1131318.17	158848.72
20384	1131324.87	158947.48
20385	1131338.35	159001.37

Обозначение характерных точек границ	Координаты, м (система координат МСК-169 (зона 6))	
	X	Y
20386	1131405.72	159026.05
20387	1131446.11	158992.38
20388	1131437.11	158938.50
20389	1131443.91	158893.59
20390	1131493.31	158891.31
20391	1131531.41	158942.97
20392	1131529.21	158992.38
20393	1131514.89	159051.90
20394	1131531.09	159102.46
20395	1131542.21	159149.97
20396	1131517.94	159177.31
20397	1131495.67	159165.15
20398	1131480.52	159154.03
20399	1131452.21	159146.95
20400	1131438.07	159179.32
20401	1131451.17	159211.65
20402	1131479.48	159217.73
20403	1131523.98	159221.77
20404	1131549.29	159235.91
20405	1131563.43	159274.37
20406	1131586.69	159273.33
20407	1131591.73	159251.09
20408	1131618.03	159214.71
20409	1131657.49	159221.77
20410	1131680.77	159249.07
20411	1131674.83	159281.36
20412	1131678.29	159328.01
20413	1131706.82	159342.71
20414	1131731.60	159296.45
20415	1131808.33	159371.07
20416	1131840.59	159427.23
20417	1131901.98	159459.23
20418	1131990.73	159495.13
20419	1132072.20	159563.63
20420	1132091.37	159547.28
20421	1132072.19	159495.13
20422	1132143.52	159475.95
20423	1132310.81	159456.77
20424	1132343.67	159478.65

Обозначение характерных точек границ	Координаты, м (система координат МСК-169 (зона 6))	
	X	Y
20425	1132305.33	159566.44
20426	1132343.66	159596.59
20427	1132453.43	159599.29
20428	1132458.93	159687.10
20429	1132478.11	159733.74
20430	1132530.23	159805.03
20431	1132554.91	159887.24
20432	1132541.11	159999.70
20433	1132529.43	160094.69
20434	1132424.61	160088.41
20435	1132474.65	160127.56
20436	1132437.07	160155.74
20437	1132466.83	160187.04
20438	1132432.39	160237.14
20439	1132433.93	160295.07
20440	1132363.53	160295.07
20441	1132377.61	160359.20
20442	1132357.25	160418.71
20443	1132419.84	160445.29
20444	1132454.27	160401.49
20445	1132493.39	160399.91
20446	1132504.41	160460.99
20447	1132448.01	160486.01
20448	1132454.29	160536.11
20449	1132545.11	160545.51
20450	1132602.96	160644.14
20451	1132640.54	160592.43
20452	1132759.53	160687.94
20453	1132731.37	160730.25
20454	1132656.23	160714.57
20455	1132648.41	160778.77
20456	1132567.02	160785.03
20457	1132607.71	160822.60
20458	1132582.66	160853.91
20459	1132513.76	160877.38
20460	1132568.53	160921.21
20461	1132546.65	160980.69
20462	1132592.02	160993.23
20463	1132634.31	160957.20

Обозначение характерных точек границ	Координаты, м (система координат МСК-169 (зона 6))	
	X	Y
20464	1132623.31	160908.67
20465	1132715.69	160899.27
20466	1132756.39	160947.85
20467	1132727.49	161117.41
20468	1132830.15	161134.93
20469	1132783.25	161217.10
20470	1132877.17	161261.09
20471	1132894.67	161352.01
20472	1132962.18	161331.49
20473	1133006.20	161352.01
20474	1133064.97	161346.13
20475	1133088.37	161428.29
20476	1133188.15	161422.41
20477	1133282.05	161501.57
20478	1133384.73	161583.73
20479	1133413.99	161689.29
20480	1133364.20	161753.93
20481	1133308.43	161730.42
20482	1133372.95	161662.90
20483	1133311.32	161613.13
20484	1133255.67	161621.89
20485	1133217.53	161745.06
20486	1133282.05	161809.57
20487	1133364.20	161900.46
20488	1133416.98	161833.07
20489	1133490.27	161877.09
20490	1133458.01	161935.64
20491	1133496.16	162003.17
20492	1133425.75	162003.17
20493	1133413.99	162067.69
20494	1133358.33	162105.82
20495	1133396.47	162190.85
20496	1133463.87	162261.24
20497	1133484.37	162155.71
20498	1133531.41	162158.59
20499	1133645.81	162361.04
20500	1133578.29	162519.37
20501	1133487.39	162581.00
20502	1133540.17	162642.63

Обозначение характерных точек границ	Координаты, м (система координат МСК-169 (зона 6))	
	X	Y
20503	1133522.53	162683.67
20504	1133607.68	162715.93
20505	1133659.28	162659.37
20506	1133714.88	162678.33
20507	1133790.73	162636.59
20508	1133812.23	162685.90
20509	1133773.01	162776.89
20510	1133855.16	162794.61
20511	1133942.44	162755.43
20512	1134052.40	162808.51
20513	1134085.25	162780.72
20514	1134052.39	162721.30
20515	1134104.17	162670.75
20516	1134215.44	162663.15
20517	1134246.99	162635.36
20518	1134223.01	162578.45
20519	1134273.57	162567.09
20520	1134312.74	162593.59
20521	1134585.72	162521.57
20522	1134662.86	162604.97
20523	1134703.28	162580.95
20524	1134743.73	162621.38
20525	1134752.57	162580.95
20526	1134825.90	162539.23
20527	1134863.79	162549.37
20528	1134865.07	162598.68
20529	1134897.94	162646.66
20530	1134921.95	162578.45
20531	1134976.29	162606.25
20532	1134966.21	162716.21
20533	1135036.94	162689.65
20534	1135108.96	162712.39
20535	1135189.88	162771.81
20536	1135239.17	162755.39
20537	1135261.91	162677.05
20538	1135308.69	162666.93
20539	1135318.83	162711.15
20540	1135356.69	162702.31
20541	1135364.27	162653.03

Обозначение характерных точек границ	Координаты, м (система координат МСК-169 (зона 6))	
	X	Y
20542	1135397.16	162654.27
20543	1135436.32	162673.23
20544	1135484.37	162627.71
20545	1135533.67	162628.99
20546	1135539.99	162689.65
20547	1135608.24	162747.79
20548	1135675.21	162736.43
20549	1135719.45	162838.80
20550	1135716.87	162977.81
20551	1135627.17	163014.45
20552	1135627.17	163063.74
20553	1135600.61	163110.51
20554	1135533.63	163119.35
20555	1135537.41	163174.92
20556	1135575.32	163152.19
20557	1135587.95	163185.06
20558	1135536.17	163241.96
20559	1135551.31	163303.85
20560	1135617.02	163308.91
20561	1135647.35	163272.27
20562	1135699.19	163272.27
20563	1135725.71	163324.05
20564	1135839.49	163335.53
20565	1135840.77	163370.91
20566	1135897.62	163398.71
20567	1136010.10	163450.45
20568	1136078.36	163398.71
20569	1136157.94	163447.97
20570	1136278.05	163455.57
20571	1136337.47	163494.79
20572	1136350.13	163554.22
20573	1136350.13	163656.58
20574	1136399.40	163705.87
20575	1136501.78	163712.17
20576	1136567.51	163683.13
20577	1136615.51	163710.94
20578	1136585.19	163737.44
20579	1136610.44	163761.47
20580	1136676.19	163762.71

Обозначение характерных точек границ	Координаты, м (система координат МСК-169 (зона 6))	
	X	Y
20581	1136710.33	163806.99
20582	1136691.37	163918.21
20583	1136637.01	163986.47
20584	1136559.92	164052.14
20585	1136595.31	164083.75
20586	1136573.81	164124.19
20587	1136522.03	164109.05
20588	1136516.97	164198.73
20589	1136571.29	164227.81
20590	1136567.51	164278.37
20591	1136524.53	164299.87
20592	1136495.47	164431.32
20593	1136590.29	164503.35
20594	1136690.12	164546.29
20595	1136714.13	164507.12
20596	1136681.27	164455.29
20597	1136777.29	164467.95
20598	1136805.13	164419.89
20599	1136856.93	164448.99
20600	1136861.99	164488.15
20601	1137008.58	164617.13
20602	1137128.68	164595.63
20603	1137200.71	164622.19
20604	1137218.39	164677.80
20605	1137184.29	164748.53
20606	1137250.00	164766.25
20607	1137297.76	164702.01
20608	1137381.24	164767.25
20609	1137422.91	164767.25
20610	1137441.25	164688.99
20611	1137482.95	164704.67
20612	1137495.97	164764.60
20613	1137561.21	164853.30
20614	1137514.19	164928.88
20615	1137503.85	165007.12
20616	1137542.87	165059.25
20617	1137660.25	165082.71
20618	1137666.41	165135.22
20619	1137682.59	165161.81

Обозначение характерных точек границ	Координаты, м (система координат МСК-169 (зона 6))	
	X	Y
20620	1137749.19	165180.81
20621	1137754.91	165217.91
20622	1137800.54	165235.03
20623	1137830.96	165204.57
20624	1137855.69	165259.75
20625	1137900.40	165270.17
20626	1137961.25	165186.49
20627	1138217.10	165178.87
20628	1138354.15	165181.66
20629	1138349.35	165226.52
20630	1138259.06	165246.50
20631	1138267.57	165292.01
20632	1138371.21	165347.17
20633	1138511.02	165433.70
20634	1138588.02	165494.54
20635	1138672.70	165501.18
20636	1138704.08	165553.48
20637	1138804.77	165550.68
20638	1138878.00	165468.88
20639	1138957.04	165475.52
20640	1139008.47	165526.92
20641	1139036.01	165599.19
20642	1139077.84	165607.74
20643	1139126.25	165613.43
20644	1139146.21	165547.86
20645	1139181.46	165494.56
20646	1139249.12	165523.11
20647	1139258.63	165559.34
20648	1139216.72	165589.77
20649	1139274.74	165646.60
20650	1139365.50	165685.31
20651	1139439.41	165718.05
20652	1139450.31	165778.56
20653	1139484.22	165834.28
20654	1139479.36	165881.56
20655	1139371.65	165992.93
20656	1139387.31	166040.01
20657	1139423.51	166035.19
20658	1139448.96	165985.57

Обозначение характерных точек границ	Координаты, м (система координат МСК-169 (зона 6))	
	X	Y
20659	1139492.68	165991.63
20660	1139495.10	166078.92
20661	1139458.70	166121.43
20662	1139440.51	166088.70
20663	1139372.89	166110.42
20664	1139404.32	166168.45
20665	1139414.01	166225.29
20666	1139497.45	166261.60
20667	1139568.88	166248.28
20668	1139657.35	166300.38
20669	1139636.75	166341.59
20670	1139669.45	166393.61
20671	1139702.09	166458.93
20672	1139734.76	166463.77
20673	1139756.64	166496.58
20674	1139727.53	166548.74
20675	1139678.06	166534.28
20676	1139737.18	166619.95
20677	1139755.20	166623.58
20678	1139754.00	166570.36
20679	1139819.53	166557.01
20680	1139854.63	166592.11
20681	1139970.72	166561.90
20682	1139970.72	166534.19
20683	1139912.61	166529.35
20684	1139911.38	166513.48
20685	1139945.22	166480.86
20686	1139904.05	166454.22
20687	1139953.77	166391.17
20688	1139996.09	166362.15
20689	1139974.31	166313.73
20690	1140045.86	166282.17
20691	1140131.84	166328.16
20692	1140178.95	166281.03
20693	1140329.23	166157.41
20694	1140347.42	166260.40
20695	1140441.71	166256.74
20696	1140461.10	166193.85
20697	1140539.88	166162.32

Обозначение характерных точек границ	Координаты, м (система координат МСК-169 (зона 6))	
	X	Y
20698	1140581.09	166222.88
20699	1140640.30	166225.30
20700	1140722.75	166131.95
20701	1140736.10	166192.60
20702	1140794.04	166192.60
20703	1140796.46	166107.97
20704	1140749.20	166047.38
20705	1140807.46	166006.14
20706	1140875.26	166056.98
20707	1141074.94	165915.40
20708	1141057.95	165873.01
20709	1141142.72	165830.58
20710	1141137.88	165749.53
20711	1141177.87	165686.47
20712	1141266.32	165697.38
20713	1141329.38	165738.62
20714	1141319.68	165775.05
20715	1141257.88	165767.83
20716	1141243.43	165801.57
20717	1141263.96	165834.20
20718	1141309.86	165835.38
20719	1141447.93	165708.25
20720	1141492.86	165715.56
20721	1141491.62	165747.17
20722	1141439.54	165788.37
20723	1141443.19	165830.54
20724	1141495.16	165811.18
20725	1141564.28	165808.76
20726	1141561.86	165875.56
20727	1141484.33	165898.54
20728	1141479.55	165928.69
20729	1141546.02	165969.76
20730	1141621.01	165922.58
20731	1141764.29	165830.24
20732	1141720.28	165811.35
20733	1141709.35	165770.38
20734	1141807.66	165645.70
20735	1141850.83	165703.24
20736	1141905.89	165736.77

Обозначение характерных точек границ	Координаты, м (система координат МСК-169 (зона 6))	
	X	Y
20737	1141896.39	165820.60
20738	1141965.66	165873.17
20739	1142027.89	165743.91
20740	1142059.10	165695.94
20741	1142133.38	165753.46
20742	1142207.47	165755.90
20743	1142212.26	165684.16
20744	1142183.54	165621.84
20745	1142237.01	165569.73
20746	1142416.27	165622.30
20747	1142444.00	165674.73
20748	1142542.85	165578.93
20749	1142651.09	165650.14
20750	1142582.14	165730.17
20751	1142614.22	165786.17
20752	1142615.86	165861.58
20753	1142585.44	165924.02
20754	1142633.35	165938.39
20755	1142673.47	165890.28
20756	1142721.54	165907.92
20757	1142777.70	165911.14
20758	1142785.79	165946.52
20759	1142740.87	165980.23
20760	1142695.99	166045.95
20761	1142660.76	166117.97
20762	1142689.52	166156.32
20763	1142731.15	166141.92
20764	1142788.95	166143.56
20765	1142803.39	166182.09
20766	1142901.09	166287.83
20767	1142960.33	166350.23
20768	1143011.61	166315.00
20769	1143059.86	166319.85
20770	1143042.21	166371.18
20771	1143095.08	166436.89
20772	1143095.08	166496.15
20773	1143144.58	166512.15
20774	1143154.20	166465.66
20775	1143228.12	166468.86

Обозначение характерных точек границ	Координаты, м (система координат МСК-169 (зона 6))	
	X	Y
20776	1143226.48	166590.75
20777	1143290.57	166688.46
20778	1143327.46	166688.46
20779	1143329.10	166733.41
20780	1143375.53	166799.08
20781	1143503.61	166875.39
20782	1143487.90	166974.26
20783	1143544.37	166972.66
20784	1143571.08	167010.44
20785	1143525.63	167076.35
20786	1143604.02	167093.61
20787	1143636.54	167143.33
20788	1143716.60	167168.20
20789	1143694.86	167211.70
20790	1143757.02	167233.46
20791	1143726.71	167265.33
20792	1143780.15	167312.58
20793	1143878.77	167253.55
20794	1143924.67	167324.33
20795	1143874.10	167376.44
20796	1143779.70	167372.98
20797	1143765.50	167427.51
20798	1143793.34	167442.22
20799	1143859.23	167440.68
20800	1144039.44	167553.05
20801	1143971.62	167653.60
20802	1144058.66	167802.85
20803	1144133.80	167813.18
20804	1144193.54	167804.65
20805	1144161.20	167848.30
20806	1144273.24	167847.76
20807	1144374.78	167890.85
20808	1144361.10	167916.48
20809	1144298.24	167914.80
20810	1144295.43	167928.24
20811	1144353.68	167957.07
20812	1144390.51	167940.07
20813	1144433.10	167953.15
20814	1144432.56	168035.82

Обозначение характерных точек границ	Координаты, м (система координат МСК-169 (зона 6))	
	X	Y
20815	1144470.43	168022.81
20816	1144560.51	168083.99
20817	1144612.19	168064.13
20818	1144603.13	168176.40
20819	1144625.63	168180.33
20820	1144658.55	168125.30
20821	1144686.87	168163.82
20822	1144704.40	168120.28
20823	1144751.80	168134.74
20824	1144723.17	168193.65
20825	1144802.75	168207.96
20826	1144791.50	168241.54
20827	1144759.84	168268.48
20828	1144833.06	168276.43
20829	1144793.16	168311.56
20830	1144793.16	168346.45
20831	1144836.12	168352.83
20832	1144837.02	168419.36
20833	1144869.66	168397.97
20834	1144898.66	168405.92
20835	1144869.22	168447.83
20836	1144869.22	168488.40
20837	1144895.71	168492.91
20838	1144936.48	168541.59
20839	1144921.20	168570.46
20840	1144921.76	168599.78
20841	1144960.78	168643.87
20842	1144947.70	168667.75
20843	1144897.97	168645.70
20844	1144872.49	168673.41
20845	1144880.30	168716.67
20846	1144925.73	168708.74
20847	1144927.66	168744.39
20848	1144905.99	168772.04
20849	1144923.74	168835.15
20850	1144819.22	168925.95
20851	1144852.78	168965.42
20852	1144742.13	169012.84
20853	1144702.70	169004.95

Обозначение характерных точек границ	Координаты, м (система координат МСК-169 (зона 6))	
	X	Y
20854	1144657.50	169032.44
20855	1144702.83	169075.83
20856	1144608.07	169152.83
20857	1144602.17	169210.18
20858	1144560.65	169194.36
20859	1144497.63	169259.39
20860	1144488.59	169286.42
20861	1144481.79	169306.81
20862	1144471.61	169303.06
20863	1144444.24	169293.00
20864	1144414.72	169318.59
20865	1144414.72	169383.71
20866	1144345.61	169411.32
20867	1144306.18	169446.88
20868	1144251.08	169486.26
20869	1144260.90	169500.04
20870	1144237.23	169531.62
20871	1144229.32	169575.08
20872	1144172.20	169575.08
20873	1144211.69	169620.46
20874	1144166.17	169630.32
20875	1144164.24	169661.72
20876	1144262.81	169703.17
20877	1144284.61	169797.89
20878	1144209.58	169878.82
20879	1144209.58	169933.98
20880	1144286.53	170003.02
20881	1144318.08	170105.67
20882	1144318.08	170261.49
20883	1144346.91	170300.32
20884	1144363.46	170322.60
20885	1144403.89	170343.32
20886	1144444.40	170364.08
20887	1144454.24	170496.37
20888	1144401.02	170571.28
20889	1144444.34	170626.43
20890	1144491.63	170614.58
20891	1144539.06	170618.54
20892	1144604.19	170723.22

Обозначение характерных точек границ	Координаты, м (система координат МСК-169 (зона 6))	
	X	Y
20893	1144623.95	170804.04
20894	1144710.74	170914.55
20895	1144850.84	171180.83
20896	1144915.91	171263.70
20897	1144998.73	171267.65
20898	1145077.63	171289.35
20899	1145120.39	171304.45
20900	1145178.24	171324.85
20901	1145266.44	171375.46
20902	1145298.58	171393.90
20903	1145411.00	171391.96
20904	1145590.53	171378.08
20905	1145683.28	171322.91
20906	1145741.50	171312.02
20907	1145799.69	171301.13
20908	1145920.06	171243.94
20909	1145924.04	171244.15
20910	1145993.10	171247.89
20911	1146042.50	171277.52
20912	1146083.90	171314.96
20913	1146100.69	171349.55
20914	1146117.46	171384.09
20915	1146147.97	171411.86
20916	1146206.27	171464.91
20917	1146393.66	171697.72
20918	1146446.92	171796.50
20919	1146437.08	171966.14
20920	1146464.73	172033.22
20921	1146483.95	172077.09
20922	1146527.83	172177.23
20923	1146543.46	172245.23
20924	1146555.49	172297.57
20925	1146588.99	172333.07
20926	1146583.09	172366.63
20927	1146624.54	172413.97
20928	1146624.60	172416.01
20929	1146626.60	172482.10
20930	1146677.93	172548.01
20931	1146658.35	172643.31

Обозначение характерных точек границ	Координаты, м (система координат МСК-169 (зона 6))	
	X	Y
20932	1146660.75	172736.14
20933	1146702.28	172843.58
20934	1146744.19	172977.42
20935	1146774.14	173044.96
20936	1146895.50	173161.59
20937	1146900.41	173166.31
20938	1147008.56	173221.40
20939	1147105.67	173298.56
20940	1147266.99	173387.01
20941	1147292.55	173393.49
20942	1147367.79	173412.58
20943	1147460.66	173407.80
20944	1147498.88	173423.98
20945	1147537.08	173440.14
20946	1147657.36	173500.98
20947	1147716.18	173534.76
20948	1147735.66	173561.25
20949	1147749.97	173580.71
20950	1147798.62	173619.90
20951	1147909.85	173698.81
20952	1147992.57	173734.12
20953	1148030.28	173787.67
20954	1148081.40	173874.00
20955	1148276.01	174057.71
20956	1148341.43	174158.02
20957	1148367.27	174197.62
20958	1148387.34	174259.06
20959	1148407.42	174320.49
20960	1148430.54	174566.17
20961	1148454.65	174646.65
20962	1148535.14	174915.29
20963	1148560.47	174998.11
20964	1148593.57	175106.27
20965	1148614.46	175212.84
20966	1148617.88	175230.29
20967	1148631.84	175261.94
20968	1148677.46	175365.31
20969	1148720.48	175465.38
20970	1148733.42	175495.47

Обозначение характерных точек границ	Координаты, м (система координат МСК-169 (зона 6))	
	X	Y
20971	1148754.16	175665.83
20972	1148751.72	176008.85
20973	1148735.86	176081.83
20974	1148720.18	176116.53
20975	1148678.70	176208.37
20976	1148626.33	176317.69
20977	1148609.37	176353.10
20978	1148570.43	176455.29
20979	1148549.76	176528.24
20980	1148535.18	176609.74
20981	1148529.06	176664.43
20982	1148530.59	176673.88
20983	1148540.06	176732.54
20984	1148570.37	176848.51
20985	1148699.40	177119.35
20986	1148710.57	177286.60
1	1149283.40	178036.60

Площадь муниципального образования 3457747,29 га.

Приложение 23
к Закону края
от 27 февраля 2025 г. № 9-3665

Приложение 23
к Закону края
от 25 февраля 2005 г. № 13-3110

Текстовое описание местоположения границ муниципального образования Кежемский район

По смежеству с землями муниципального образования
Эвенкийский муниципальный район Красноярского края
(далее – Эвенкийский район)

Граница муниципального образования Кежемский район по смежеству с землями муниципального образования Эвенкийский район проходит от узловой точки 1 до узловой точки 1587 протяженностью 266368,98 м.

От точки 1 – узловой точки пересечения границ муниципального образования Богучанский район, муниципального образования Кежемский район и муниципального образования Эвенкийский район граница идет общим направлением на юго-восток плавной линией 3366,43 м по лесу до точки 24. Далее граница следует общим направлением на юго-запад извилистой линией 7606,80 м по лесу и заболоченной местности до точки 74.

От точки 74 граница проходит общим направлением на юго-восток плавной линией 16696,51 м по лесу, каменистой поверхности и заболоченной местности до точки 146. Затем граница идет на северо-восток плавной линией 7075,83 м по лесу до точки 178. Далее граница следует общим направлением на юго-восток извилистой линией 13004,53 м по лесу, пересекая тропу Оскобская Дорога, до точки 273.

От точки 273 граница проходит извилистой линией по лесу: на северо-восток 3588,86 м до точки 293, общим направлением на юго-восток ломаной линией 10761,03 м до точки 368, общим направлением на северо-восток 7093,00 м до точки 414, общим направлением на юго-восток 41756,89 м, пересекая лесную дорогу, до точки 653, на северо-запад 3721,07 м до точки 673, на северо-восток 15647,81 м до точки 738.

От точки 738 граница идет плавной линией по лесу и заболоченной местности: на юго-восток 6697,78 м до точки 765, на юго-запад 2171,75 м, пересекая безымянный ручей, до точки 776. Затем граница следует общим направлением на юго-восток извилистой линией 23287,71 м по лесу, пересекая зимнюю автомобильную дорогу Таежный – граница с Эвенкией и безымянный ручей, до точки 919.

От точки 919 граница проходит общим направлением на северо-восток извилистой линией 21255,65 м по лесу, пересекая лесную дорогу, до точки 1046.

Далее граница идет извилистой линией по лесу: общим направлением на юго-восток 7323,15 м до точки 1090, общим направлением на юго-запад 5896,44 м до точки 1145, общим направлением на юго-восток 27467,73 м до точки 1319.

От точки 1319 граница следует общим направлением на юго-запад извилистой линией 12471,45 м по лесу и заболоченной местности до точки 1412. Затем граница проходит общим направлением на юго-восток извилистой линией 16964,57 м по заболоченной местности и лесу, пересекая реку Баторы 1-я, безымянный ручей, реку Чадобец, реку Гранда и лесную дорогу, до точки 1517.

От точки 1517 граница идет плавной линией по лесу: на юго-запад 7229,16 м до точки 1554, общим направлением на юго-восток 5284,83 м до точки 1587 – узловой точки пересечения границ муниципального образования Эвенкийский район, муниципального образования Кежемский район и Иркутской области.

По смежеству с землями Иркутской области

Граница муниципального образования Кежемский район по смежеству с землями Иркутской области проходит от узловой точки 1587 до узловой точки 13194 протяженностью 650245,87 м.

От точки 1587 – узловой точки пересечения границ муниципального образования Эвенкийский район, муниципального образования Кежемский район и Иркутской области граница следует на юго-запад извилистой линией 6739,48 м по лесу до точки 1629. Далее граница идет извилистой линией 61545,83 м по лесу по водоразделу рек Верхняя Речка, Секили, Чесноковка, Крестовка: на юг до точки 1702, на юго-восток до точки 1995, на юго-запад до точки 2059, на юго-восток до точки 2540.

От точки 2540 граница проходит, пересекая реку Ангара (Богучанское водохранилище): на юго-восток прямой линией 2390,43 м до точки 2541, на юго-запад ломаной линией 3376,30 м до точки 2549, на юго-восток ломаной линией 2716,85 м до реки Ёдарма (точка 2560).

От точки 2560 граница следует на юго-запад извилистой линией 175071,15 м по середине реки Ёдарма вверх по течению до безымянного ручья (точка 8178). Затем граница идет на юго-запад извилистой линией 5399,23 м по руслу безымянного ручья до точки 8290. Далее граница проходит общим направлением на юго-запад извилистой линией 20326,58 м по лесу до точки 8588.

От точки 8588 граница следует извилистой линией 59407,31 м по лесу: на юго-восток до точки 8696, на юго-запад до точки 9161, общим направлением на северо-запад до точки 9348, на юго-восток до реки Кова (точка 9401).

От точки 9401 граница идет извилистой линией 98172,76 м по середине реки Кова вверх по течению: на юго-восток до точки 9518, на юго-запад до точки 9738, на юго-восток до точки 9874, на юг до точки 10071, на юго-запад до точки 10124, на северо-запад до точки 10164, на юго-запад до реки Нирунга (точка 10231).

От точки 10231 граница проходит в северо-западном направлении извилистой линией 10811,15 м по середине реки Нирунга вверх по течению до точки 10666. Затем граница следует на северо-запад извилистой линией 22250,70 м по лесу по Граневому хребту, пересекая лесную дорогу, до точки 10931. Далее граница идет

на северо-восток извилистой линией 4412,42 м по лесу до точки 11007.

От точки 11007 граница проходит извилистой линией 25506,76 м по лесу по водоразделу рек Камкамбора, Шектура, Дешемба, Дулюшма, Ушкакан, Шилимка: на северо-запад до точки 11066, на северо-восток до точки 11116, на северо-запад до точки 11152, на северо-восток до точки 11196.

От точки 11196 граница следует извилистой линией 36903,69 м по лесу по водоразделу рек Ушкакан, Шилимка, Поперечная Ганда, Таушкон, Тоихта, Тазея 2-я, Красные Горки: на северо-запад до точки 11280, на северо-восток до точки 11324, на северо-запад до точки 11487, на северо-восток до точки 11510, на северо-запад до точки 11539, на север до точки 11619.

От точки 11619 граница идет извилистой линией 24132,62 м по лесу по водоразделу рек Красные Горки, Чушимба, Тарасова Чудоба, Левая Чикилея, Талая: на северо-запад до точки 11719, на север до точки 11893, на северо-восток до точки 11909.

От точки 11909 граница проходит извилистой линией 29416,36 м по лесу: в западном направлении, пересекая лесную дорогу, до точки 12103, в юго-западном направлении до точки 12143, в северо-западном направлении до точки 12164, в западном направлении, пересекая лесные дороги, до точки 12254.

От точки 12254 граница следует на юго-запад извилистой линией 5355,94 м по лесу, пересекая автомобильную дорогу Кодинск – Седаново, до точки 12351. Затем граница идет извилистой линией 9012,86 м по лесу: на юг до точки 12493, на юго-запад до точки 12519, на северо-запад до точки 12538.

От точки 12538 граница проходит общим направлением на юго-запад извилистой линией 37952,08 м по лесу по водоразделу рек Имба 2-я, Тарея до точки 13082. Далее граница следует на северо-запад извилистой линией 3898,23 м по лесу, пересекая проселочную дорогу, до точки 13148.

От точки 13148 граница идет на юго-запад извилистой линией 5447,14 м по лесу и заболоченной местности, пересекая реку Мура, до точки 13194 – узловой точки пересечения границ Иркутской области, муниципального образования Кежемский район и муниципального образования Богучанский район.

По смежеству с землями муниципального образования Богучанский район

Граница муниципального образования Кежемский район по смежеству с землями муниципального образования Богучанский район проходит от узловой точки 13194 до узловой точки 1 протяженностью 777151,53 м.

От точки 13194 – узловой точки пересечения границ Иркутской области, муниципального образования Кежемский район и муниципального образования Богучанский район граница следует на север прямой линией 4518,32 м по лесу, пересекая реки Зекторик и Нинюгич, до точки 13196.

От точки 13196 граница идет на запад прямой линией 11953,55 м по лесу, пересекая реки Амбарчик и Анчан, до точки 13198. Затем граница проходит на север прямой линией 13207,23 м по лесу, пересекая реки Фииконда, Чегаша, Каймира и Макаров, до точки 13204.

От точки 13204 граница следует на запад прямой линией 1498,07 м по лесу до точки 13205. Далее граница идет в северном направлении прямой линией 4052,22 м по лесу, пересекая реку Кежма и тропу, до точки 13206. Затем граница проходит прямой линией по лесу, пересекая тропу: на запад 2046,22 м до точки 13207, на север 2877,25 м до точки 13208, на запад 4440,44 м до точки 13210.

От точки 13210 граница следует прямой линией по лесу: на север 4053,45 м до точки 13212, на запад 7949,79 м, пересекая реку Материха и два безымянных ручья, до точки 13218, на север 8304,32 м до точки 13223, на запад 5707,39 м по лесу, пересекая безымянный ручей и реку Материха, до точки 13225.

От точки 13225 граница идет в северном направлении прямой линией 12045,65 м по лесу, пересекая реку Материха, лесные дороги, два безымянных ручья, ручей Порожный, до точки 13228. Далее граница проходит на восток прямой линией 2751,70 м по лесу до реки Мура (точка 13230).

От точки 13230 граница следует на север извилистой линией 6219,57 м по середине реки Мура вниз по течению до точки 13436. Затем граница идет на восток прямой линией 1832,00 м по лесу до точки 13443. Далее граница проходит на юг прямой линией 3884,70 м по лесу до точки 13454. Затем граница следует на восток прямой линией 3032,96 м по лесу до точки 13455.

От точки 13455 граница идет извилистой линией 6779,17 м по лесу и пашне: на северо-восток до точки 13471, на юго-восток до точки 13488, на северо-восток до точки 13506. Далее граница проходит на юго-восток ломаной линией 242,88 м по границе леса и пашни до точки 13513.

От точки 13513 граница следует на северо-восток плавной линией 512,41 м по границе леса и пашни до реки Малая Итомпурка (точка 13519). Затем граница идет на юго-восток извилистой линией 3000,80 м по середине реки Малая Итомпурка вниз по течению до точки 13575.

От точки 13575 граница проходит в восточном направлении прямой линией 6578,15 м по лесу, пересекая реку Большая Итомпурка, лесную дорогу и реку Малая Ойевка, до точки 13579. Далее граница следует на юго-восток прямой линией 4028,05 м по лесу и пастбищу, пересекая реку Малая Ойевка и безымянный ручей, до точки 13581.

От точки 13581 граница идет по лесу: на запад прямой линией 1887,09 м до точки 13583, на юг прямой линией 3803,84 м до точки 13587. Затем граница проходит общим направлением на юго-восток ломаной линией 2276,75 м по лесу, пересекая реку Ойва, до точки 13590. Далее граница следует по лесу: на северо-восток прямой линией 814,84 м до точки 13591, на юго-восток ломаной линией 2213,62 м до точки 13594.

От точки 13594 граница идет общим направлением на юго-запад ломаной линией 7118,79 м по лесу, пересекая лесные дороги, до точки 13612. Затем граница проходит на юго-восток прямой линией 9847,72 м по лесу, пересекая реку Чегашан, безымянные ручьи и реку Бобкей, до точки 13617.

От точки 13617 граница следует по лесу: на юг прямой линией 2213,81 м до точки 13620, на восток прямой линией 1076,55 м до точки 13621, на юг прямой

линией 4615,87 м до точки 13624. Далее граница идет на восток ломаной линией 3491,14 м по лесу до точки 13628.

От точки 13628 граница проходит в юго-восточном направлении прямой линией 2057,67 м по лесу до точки 13629. Затем граница следует на северо-восток прямой линией 2849,64 м по лесу до реки Пашагель (точка 13631). Далее граница идет общим направлением на северо-восток извилистой линией 3110,45 м по середине реки Пашагель до точки 13684.

От точки 13684 граница проходит на северо-восток ломаной линией 6682,14 м по лесу, пересекая безымянный ручей, до точки 13696. Затем граница следует на юго-восток прямой линией 1081,93 м по лесу и заболоченной местности до реки Имба 2-я (точка 13700).

От точки 13700 граница идет извилистой линией 36067,44 м по середине реки Имба 2-я вверх по течению: на северо-восток до точки 15138, на северо-запад до точки 15872, на северо-восток до точки 15948, на север до точки 15982. Далее граница проходит на северо-восток ломаной линией 1526,34 м по лесу, пересекая автомобильную дорогу Кординск – Седаново, до точки 15992.

От точки 15992 граница следует на северо-запад плавной линией 1327,78 м по лесу до точки 16000. Затем граница идет на юго-запад плавной линией 1897,66 м по лесу, пересекая автомобильную дорогу Кординск – Седаново, до точки 16012. Далее граница проходит на северо-запад ломаной линией 11738,78 м по лесу, пересекая лесные дороги и безымянный ручей, до точки 16028.

От точки 16028 граница следует извилистой линией 40710,43 м по лесу по водоразделу рек Дулешма, Нимбюкон, Имба 1-я, Чегашан, Большая Ойевка, Пьянчик, Средняя Ойевка, Нижняя Кежда и Сыромолотова: на юго-запад до точки 16060, на северо-запад до точки 16118, на юго-запад до точки 16123, на северо-запад до точки 16167, на северо-восток до точки 16197.

От точки 16197 граница идет на северо-запад прямой линией 4584,55 м по лесу, пересекая полевую дорогу, безымянный ручей, реку Сыромолотова, до точки 16198. Затем граница проходит на северо-восток прямой линией 9514,89 м по лесу, пересекая безымянный ручей, реку Берестянка, ручей Сопочный, реку Осиновка, до точки 16199.

От точки 16199 граница следует на юго-восток прямой линией 5173,86 м по лесу, болоту, пересекая реку Осиновка, реку Сыромолотова, по каменистой поверхности, пересекая полевую дорогу, до точки 16203. Далее граница идет на северо-запад плавной линией 7690,87 м по лесу, пересекая полевую дорогу, до точки 16252.

От точки 16252 граница проходит на северо-восток плавной линией 9814,51 м по лесу, пересекая полевую дорогу, до точки 16316. Затем граница следует общим направлением на северо-запад ломаной линией 6874,00 м по лесу, пересекая полевую дорогу, до точки 16336.

От точки 16336 граница идет на юго-запад ломаной линией 10157,95 м по лесу, пересекая полевые дороги, по болоту и пастбищу, пересекая реку Сыромолотова, реку Пальков и реку Исток, до левого берега реки Ангара (точка 16359).

От точки 16359 граница проходит на юго-запад извилистой линией 11314,39 м по левому берегу реки Ангара вниз по течению до безымянной протоки реки Ангара (точка 16402). Далее граница следует общим направлением на юго-запад извилистой линией 9110,81 м по середине безымянной протоки реки Ангара вдоль острова Островок и острова Кожан до реки Ангара (точка 16448).

От точки 16448 граница идет плавной линией по середине реки Ангара вверх по течению вдоль острова Кожан, острова Еловый и острова Островок: в северо-западном направлении 2831,67 м до точки 16460, в северо-восточном направлении 4601,81 м до точки 16478.

От точки 16478 граница проходит на северо-запад прямой линией 1698,80 м, пересекая реку Ангара от середины до правого берега, до точки 16479. Затем граница следует на северо-восток извилистой линией 4110,07 м по правому берегу реки Ангара вверх по течению до точки 16535.

От точки 16535 граница идет общим направлением на северо-восток ломаной линией 8302,15 м, пересекая грунтовую дорогу, по лесу и пашне, пересекая автомобильную дорогу Богучанская ГЭС – совхоз им. Ленина и полевую дорогу, до реки Чадобец (точка 16559).

От точки 16559 граница проходит общим направлением на северо-запад извилистой линией 18690,07 м по середине реки Чадобец вверх по течению до устья реки Ермака (точка 16739). Далее граница следует общим направлением на северо-запад извилистой линией 43427,88 м по середине реки Ермака вверх по течению до точки 17780.

От точки 17780 граница идет на северо-восток прямой линией 5984,55 м по лесу, пересекая реку Нойда и лесную дорогу, до точки 17784. Затем граница проходит на северо-восток прямой линией 10862,38 м по лесу, пересекая два безымянных ручья, реку Инганба, до реки Бешамей (точка 17787).

От точки 17787 граница следует на юго-восток извилистой линией 18543,53 м по середине реки Бешамей вниз по течению до реки Чадобец (точка 18101). Далее граница идет на северо-восток извилистой линией 23330,55 м по середине реки Чадобец вверх по течению до точки 18347.

От точки 18347 граница проходит на север прямой линией 1117,51 м по лесу до точки 18350. Затем граница следует на северо-восток ломаной линией 6430,02 м по лесу и заболоченной местности, пересекая реку Ильбокич и лесные дороги, до точки 18356. Далее граница идет на юго-восток прямой линией 2059,53 м по лесу до реки Чадобец (точка 18359).

От точки 18359 граница проходит общим направлением на северо-восток извилистой линией 28849,64 м по середине реки Чадобец вверх по течению до точки 18664. Затем граница следует на северо-запад прямой линией 1247,75 м, пересекая реку Чадобец, по пастбищу, лесу до точки 18665.

От точки 18665 граница идет на северо-восток ломаной линией 4413,81 м по лесу, пересекая лесную дорогу и безымянные озера, до реки Унтун (точка 18671). Далее граница проходит на юго-восток прямой линией 1079,58 м по лесу и заболоченной местности, пересекая реку Унтун, до точки 18673.

От точки 18673 граница следует в северо-восточном направлении прямой линией 3082,37 м по заболоченной местности и лесу, пересекая реку Лукерья и

лесные дороги, до точки 18677. Затем граница идет на север прямой линией 5116,57 м по лесу, пересекая полевую дорогу, до безымянного ручья (точка 18714).

От точки 18714 граница проходит на восток прямой линией 2653,93 м по лесу, пересекая реку Кутакта, до точки 18752. Далее граница следует на юг прямой линией 494,36 м по лесу до точки 18753. Затем граница идет в восточном направлении прямой линией 396,17 м по лесу до точки 18754.

От точки 18754 граница проходит на юг прямой линией 2268,39 м по лесу до реки Кутакта (точка 18755). Далее граница следует на юг извилистой линией 556,04 м по середине реки Кутакта вниз по течению до точки 18768. Затем граница идет на юго-восток прямой линией 4324,00 м по лесу, пересекая реку Чиба, лесную дорогу и реку Горевской, до точки 18769.

От точки 18769 граница проходит на юг прямой линией 292,93 м по лесу до точки 18770. Далее граница следует на юго-восток ломаной линией 6637,59 м по лесу и пастбищу, пересекая реку Куроба и безымянный ручей, до точки 18772. Затем граница идет на северо-восток прямой линией 585,54 м по лесу до точки 18773.

От точки 18773 граница проходит на восток прямой линией 1890,16 м по лесу до точки 18775. Далее граница следует на юго-восток ломаной линией 1773,35 м по лесу, пересекая реку Чадобец, до точки 18777. Затем граница идет ломаной линией 12816,64 м по лесу: на юго-восток до точки 18778, на восток до точки 18779, на юг до точки 18780, на юго-восток до точки 18784.

От точки 18784 граница проходит извилистой линией 59956,11 м по лесу: на северо-восток по водоразделу рек Нижняя Тынга, Жебчещея, Шеногда, пересекая безымянный ручей, до точки 18926, на север, пересекая реки Чуктукон, Верхняя Тынга, два безымянных ручья, до точки 19003, на северо-запад, пересекая реки Великанда, Чадобец, до реки Терина (точка 19032).

От точки 19032 граница следует извилистой линией 86087,33 м по середине реки Терина вверх по течению: на северо-запад до точки 19083, на северо-восток до точки 19204, на северо-запад до точки 19721, на северо-восток до точки 19830, на северо-запад до точки 20151, на северо-восток до реки Хурламо (точка 20252).

От точки 20252 граница идет извилистой линией 43564,03 м по середине реки Хурламо вверх по течению: на северо-восток до точки 20676, на северо-запад до точки 20748, на северо-восток до реки Сипун (точка 20849). Далее граница проходит извилистой линией 11968,59 м по середине реки Сипун вверх по течению: на юго-восток до точки 20875, на северо-восток до точки 20986.

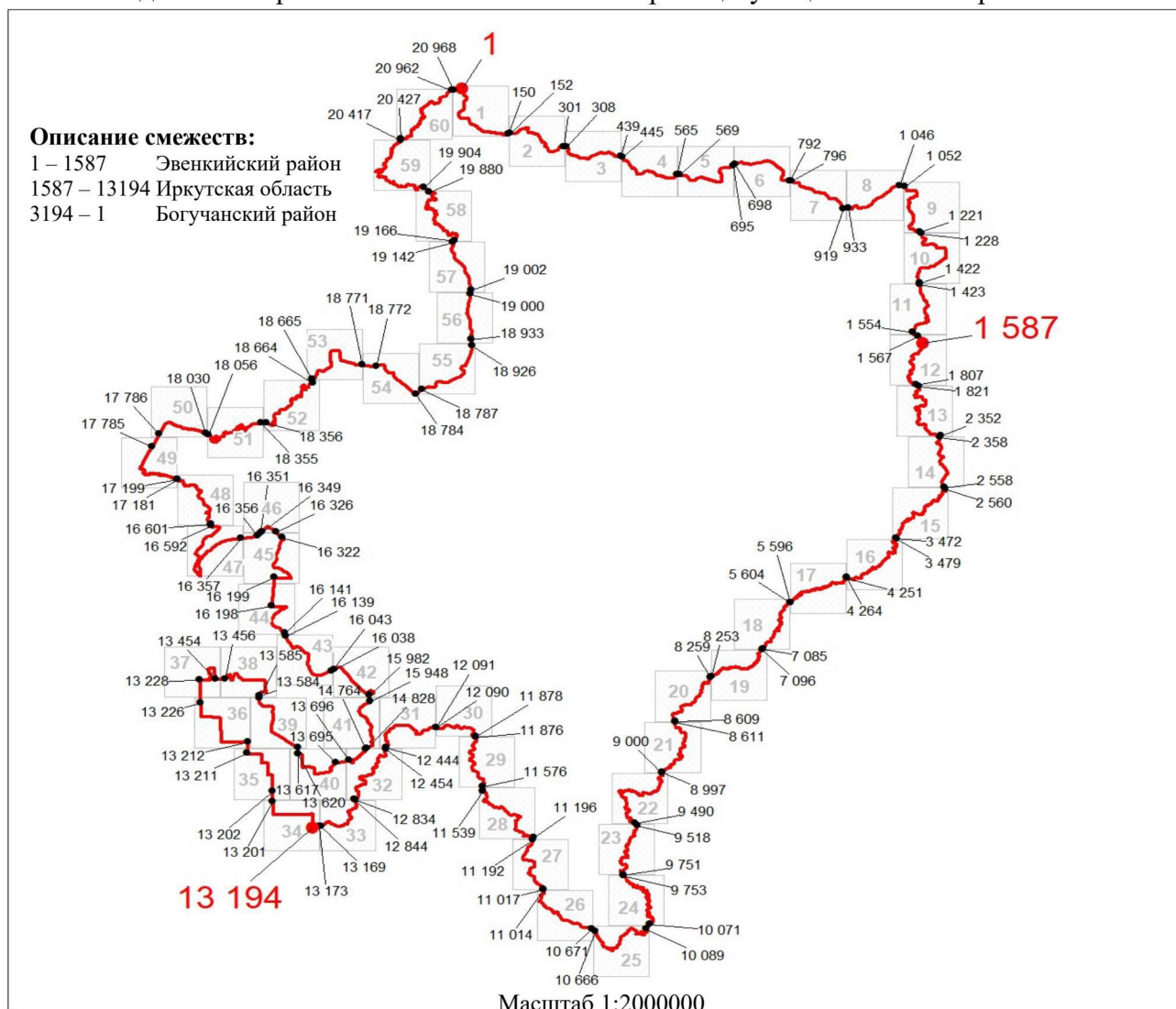
От точки 20986 граница следует на северо-восток прямой линией 943,73 м по лесу до точки 1 – узловой точки пересечения границ муниципального образования Богучанский район, муниципального образования Кежемский район и муниципального образования Эвенкийский район.

Графическое отображение местоположения границ муниципального образования Кежемский район

Раздел I. Обзорная схема местоположения границ муниципального образования

Описание смежеств:

1 – 1587 Эвенкийский район
1587 – 13194 Иркутская область
3194 – 1 Богучанский район



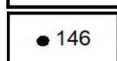
Используемые условные знаки и обозначения:



Граница муниципального образования



Узловая точка границы муниципального образования и её номер



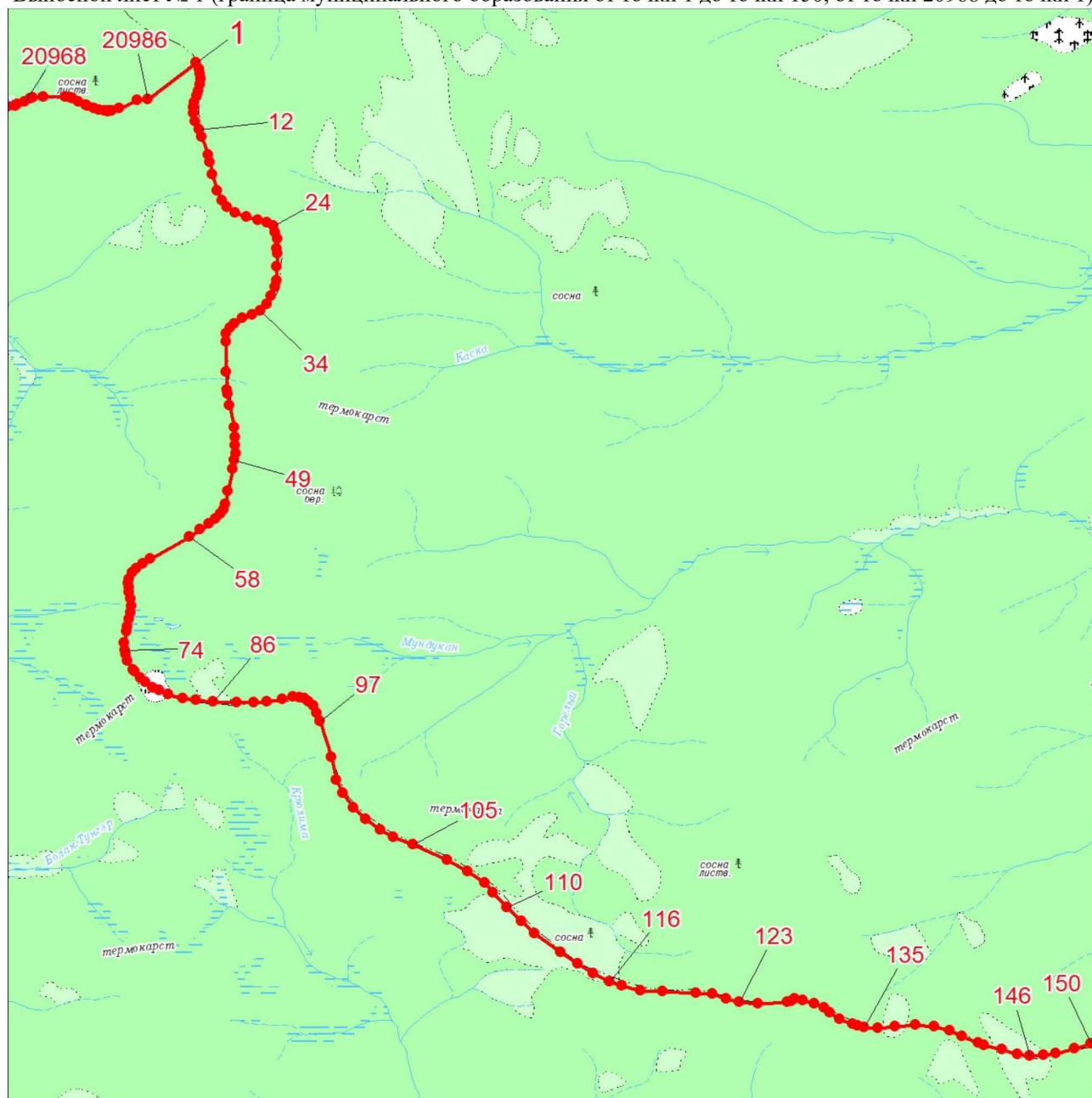
Поворотная точка границы муниципального образования и её номер



Номер выносного листа обзорной схемы местоположения границ муниципального образования

Раздел II. Выносные листы обзорной схемы местоположения границ муниципального образования

Выносной лист № 1 (граница муниципального образования от точки 1 до точки 150, от точки 20968 до точки 1)

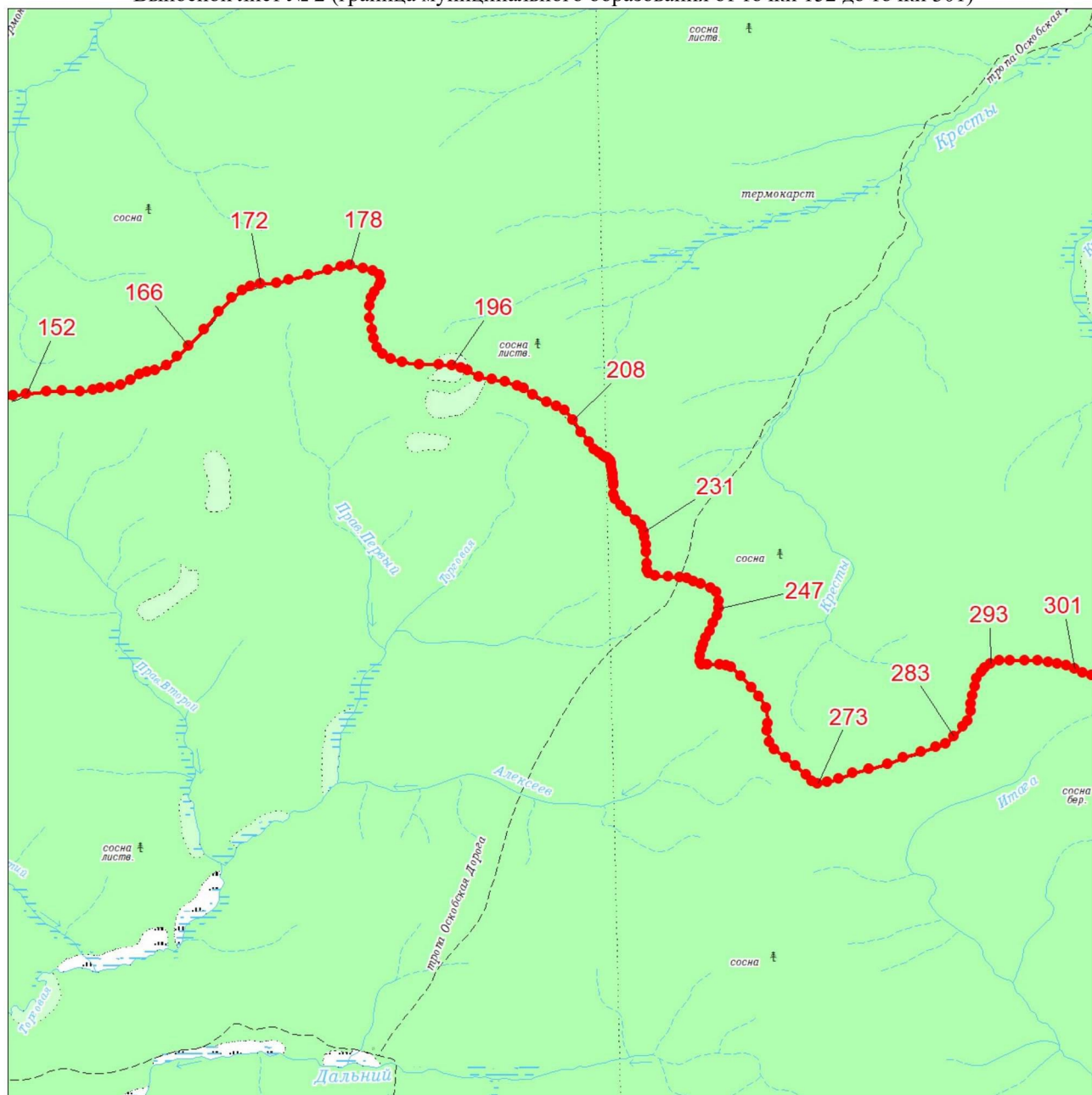


Масштаб 1:100000

Условные обозначения:




	Граница муниципального образования
	Характерная точка границы муниципального образования
	Надписи номеров характерных точек границы муниципального образования

Выносной лист № 2 (граница муниципального образования от точки 152 до точки 301)

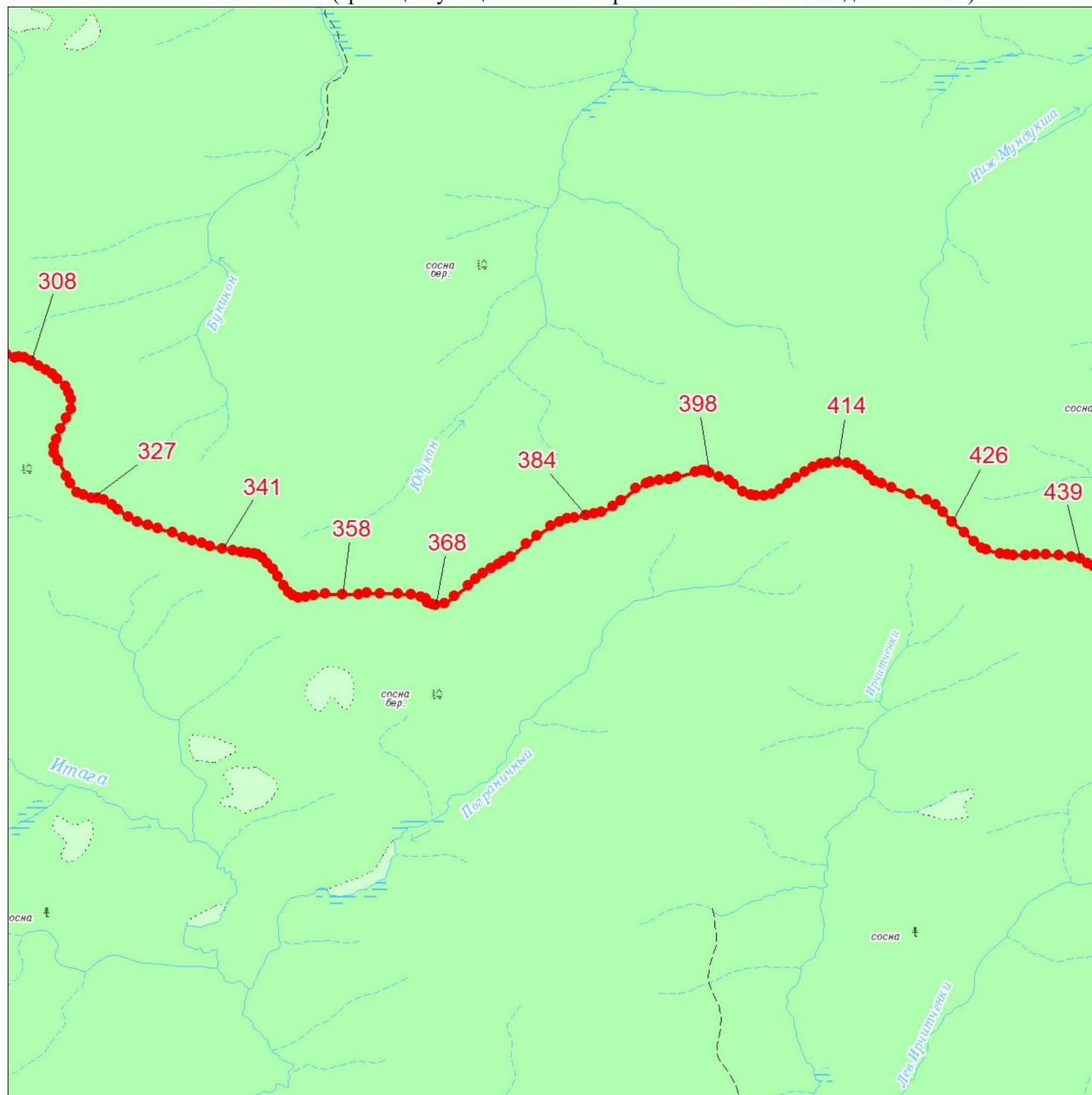


Масштаб 1:100000

Условные обозначения:




	Граница муниципального образования
	Характерная точка границы муниципального образования
	Надписи номеров характерных точек границы муниципального образования

Выносной лист № 3 (граница муниципального образования от точки 308 до точки 439)

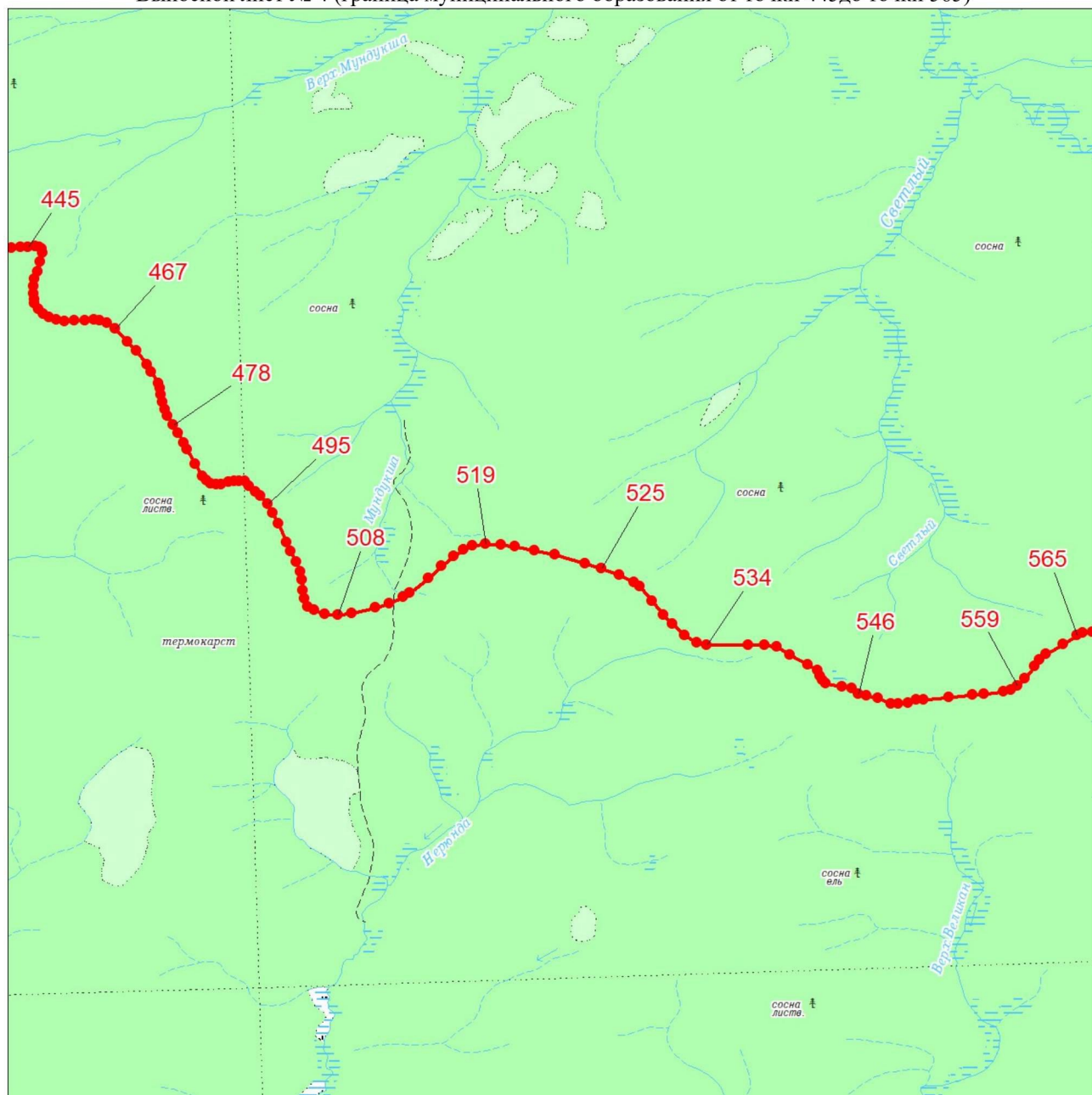


Масштаб 1:100000

Условные обозначения:

	Граница муниципального образования
	Характерная точка границы муниципального образования
	Надписи номеров характерных точек границы муниципального образования

Выносной лист № 4 (граница муниципального образования от точки 445 до точки 565)

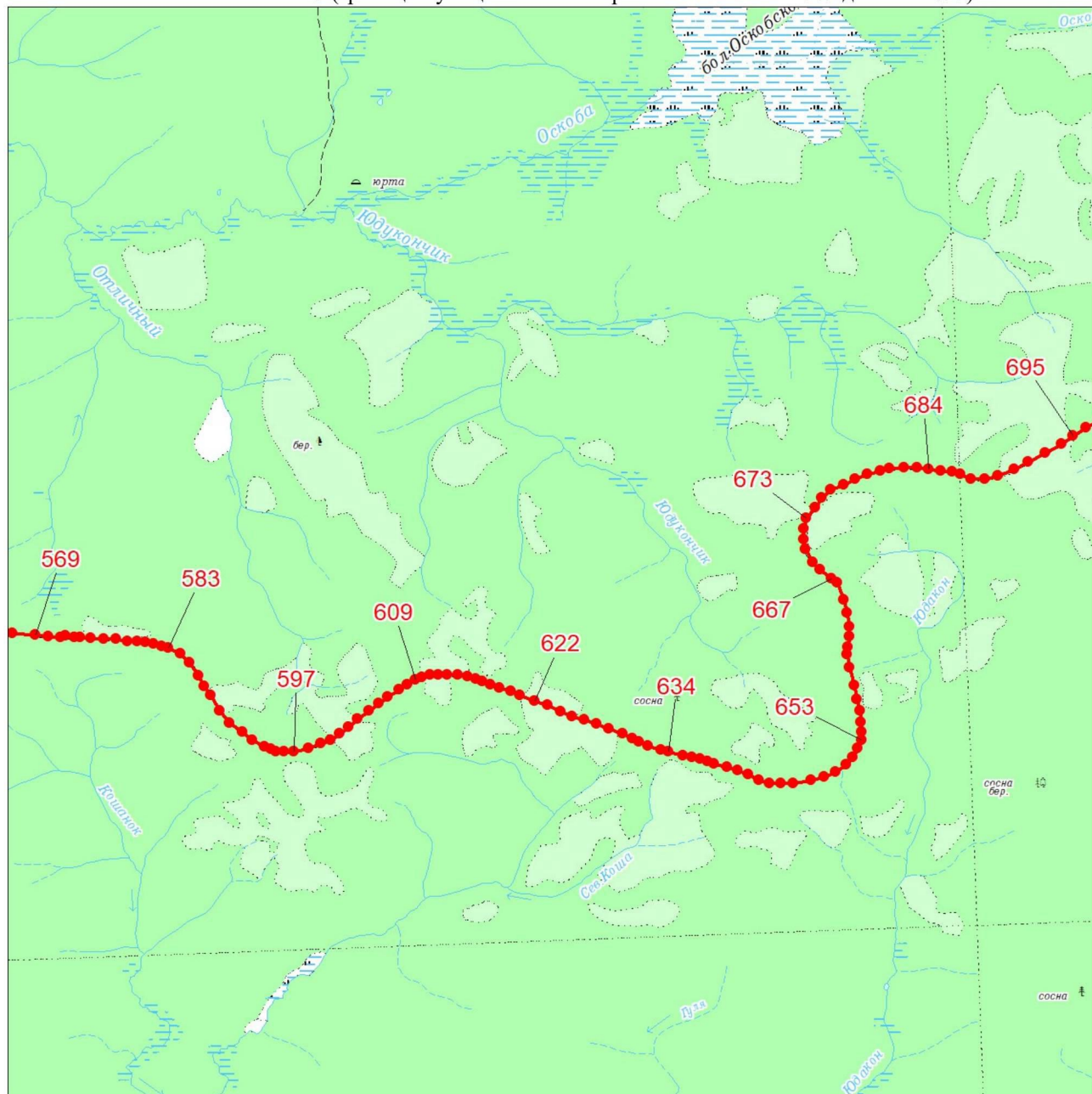


Масштаб 1:100000

Условные обозначения:




	Граница муниципального образования
	Характерная точка границы муниципального образования
	Надписи номеров характерных точек границы муниципального образования

Выносной лист № 5 (граница муниципального образования от точки 569 до точки 695)

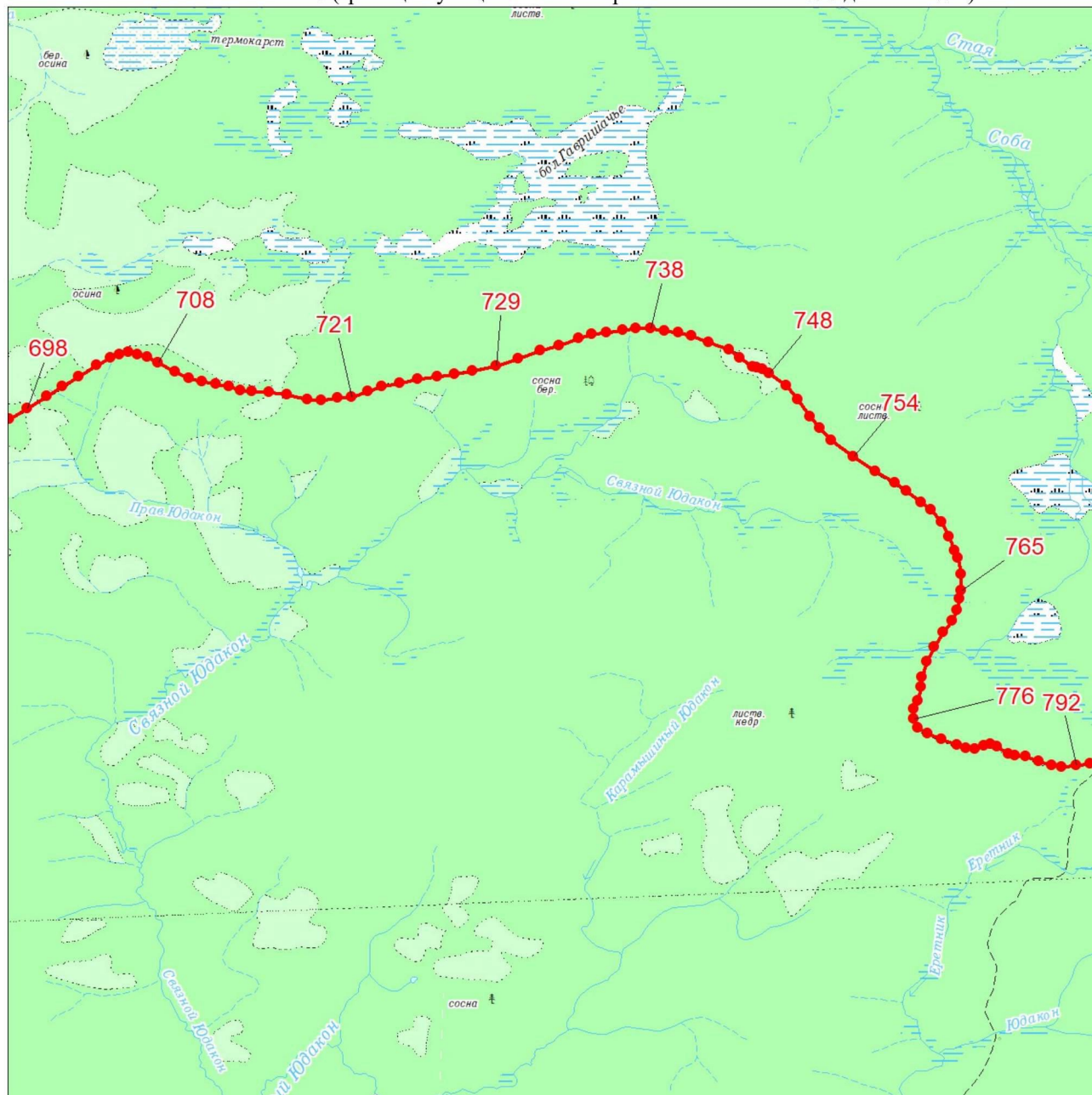


Масштаб 1:100000

Условные обозначения:




	Граница муниципального образования
	Характерная точка границы муниципального образования
	Надписи номеров характерных точек границы муниципального образования

Выносной лист № 6 (граница муниципального образования от точки 698 до точки 792)

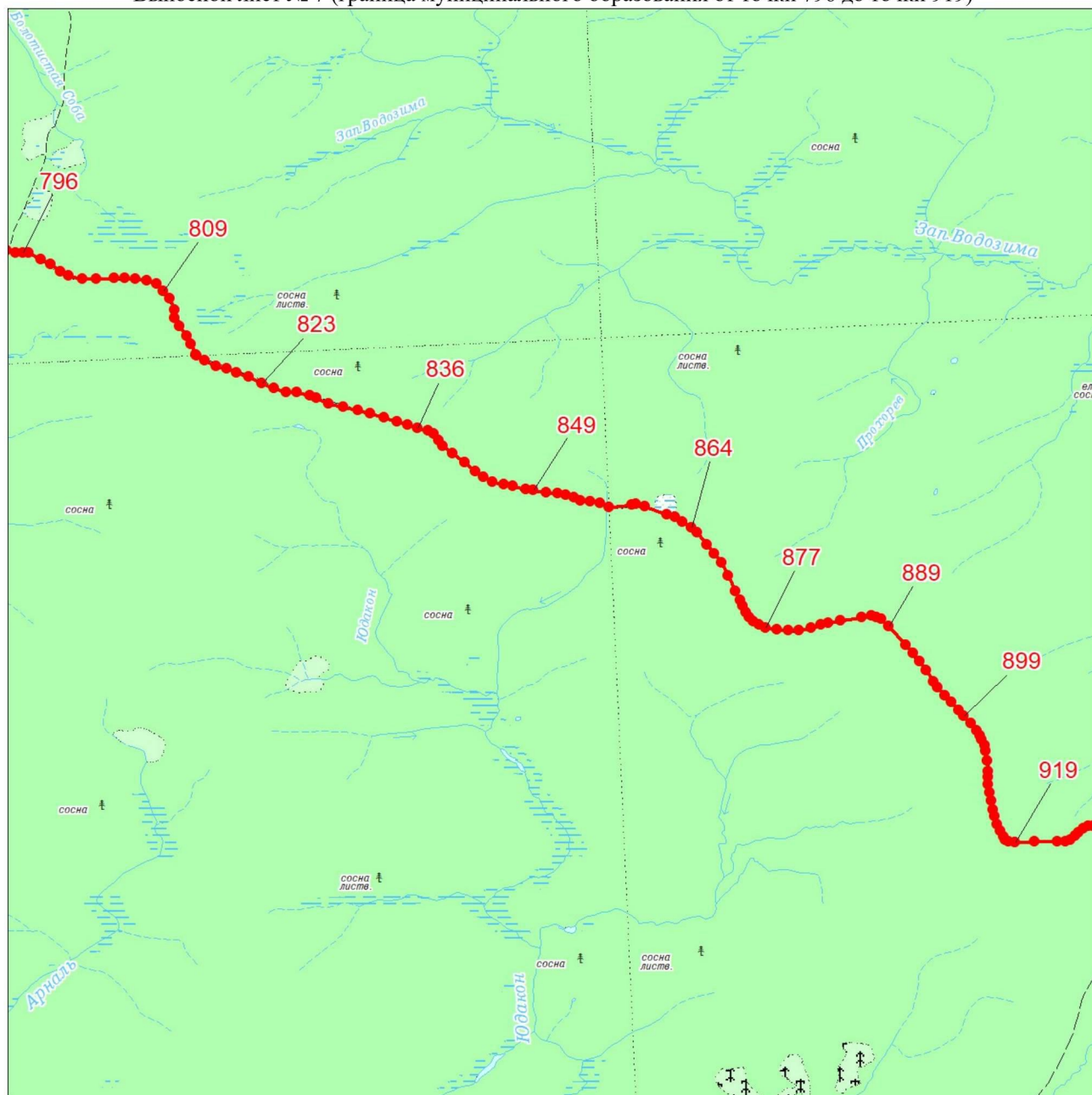


Масштаб 1:100000

Условные обозначения:

	Граница муниципального образования
	Характерная точка границы муниципального образования
	Надписи номеров характерных точек границы муниципального образования

Выносной лист № 7 (граница муниципального образования от точки 796 до точки 919)

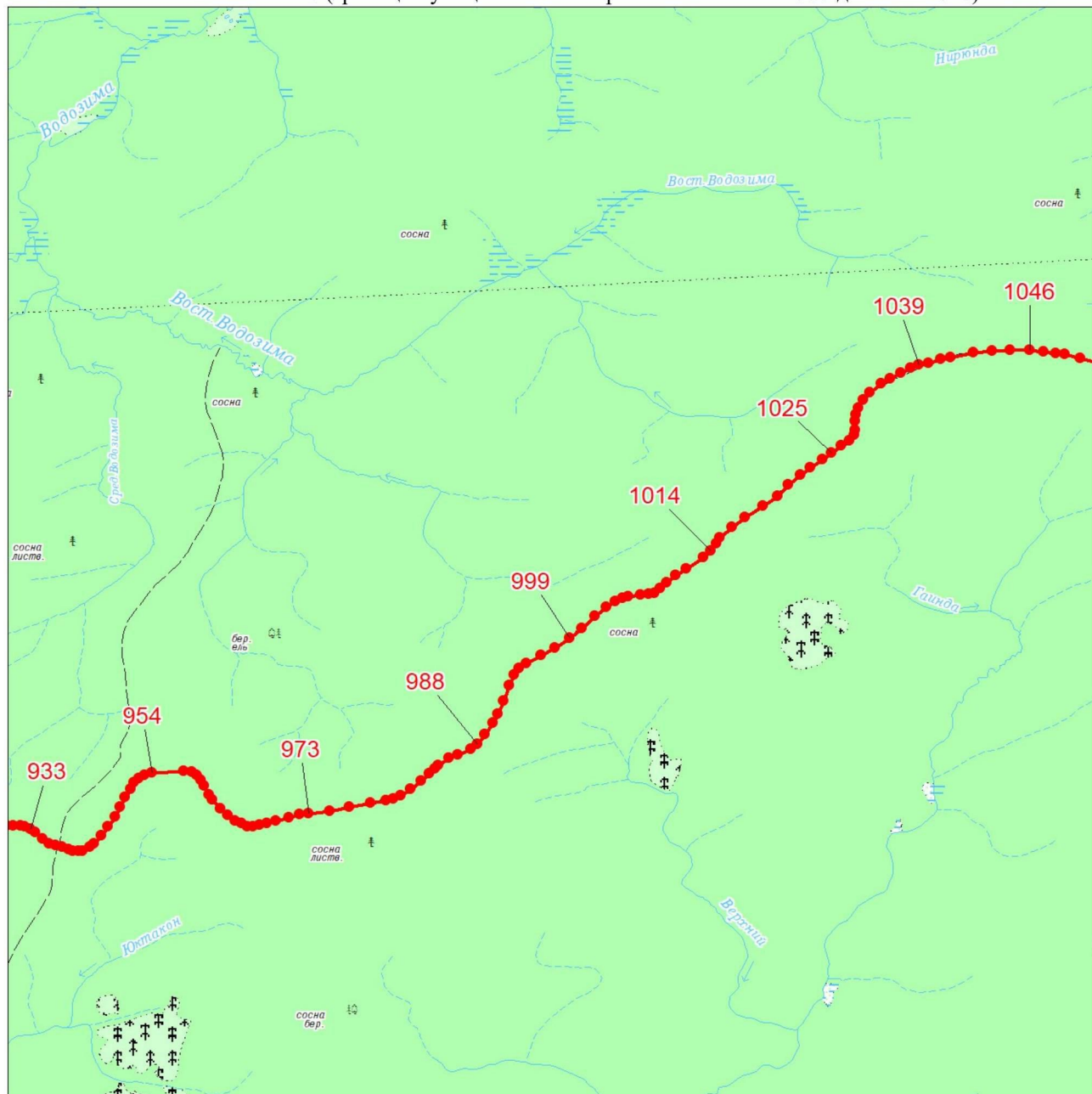


Масштаб 1:100000

Условные обозначения:




	Граница муниципального образования
	Характерная точка границы муниципального образования
	Надписи номеров характерных точек границы муниципального образования

Выносной лист № 8 (граница муниципального образования от точки 933 до точки 1046)

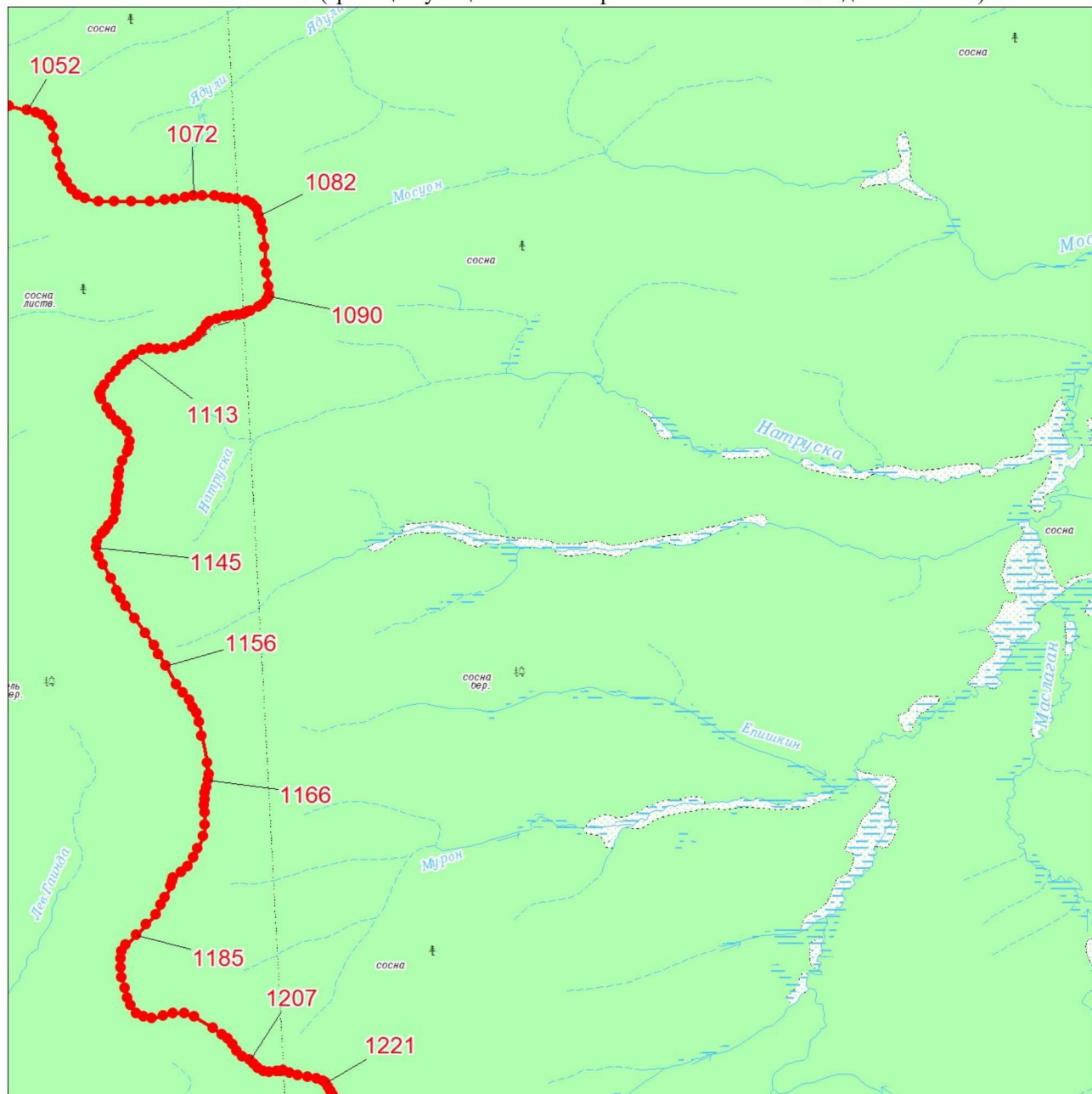


Масштаб 1:100000

Условные обозначения:

	Граница муниципального образования
	Характерная точка границы муниципального образования
	Надписи номеров характерных точек границы муниципального образования

Выносной лист № 9 (граница муниципального образования от точки 1052 до точки 1221)

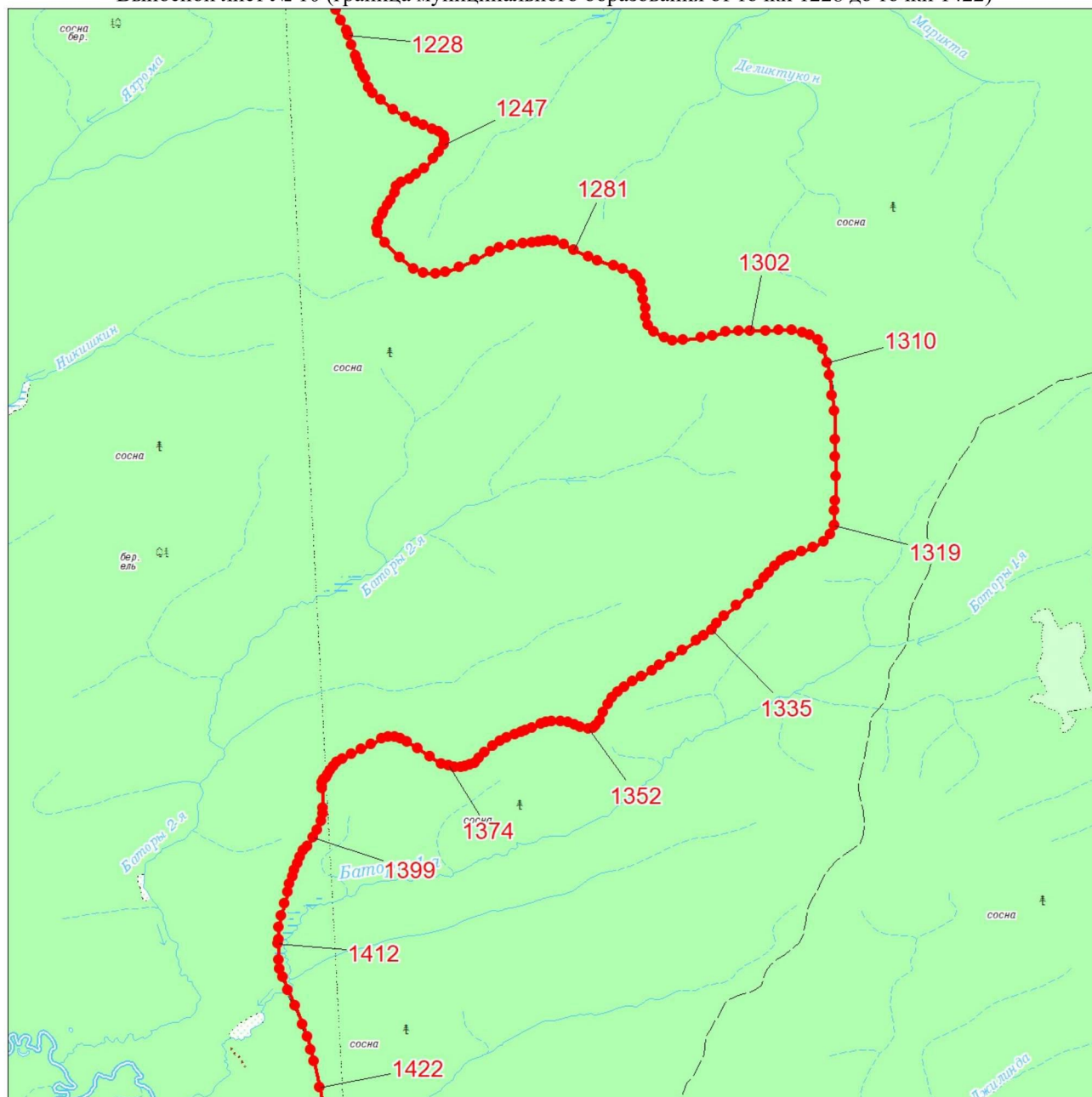


Масштаб 1:100000

Условные обозначения:




	Граница муниципального образования
	Характерная точка границы муниципального образования
	Надписи номеров характерных точек границы муниципального образования

Выносной лист № 10 (граница муниципального образования от точки 1228 до точки 1422)

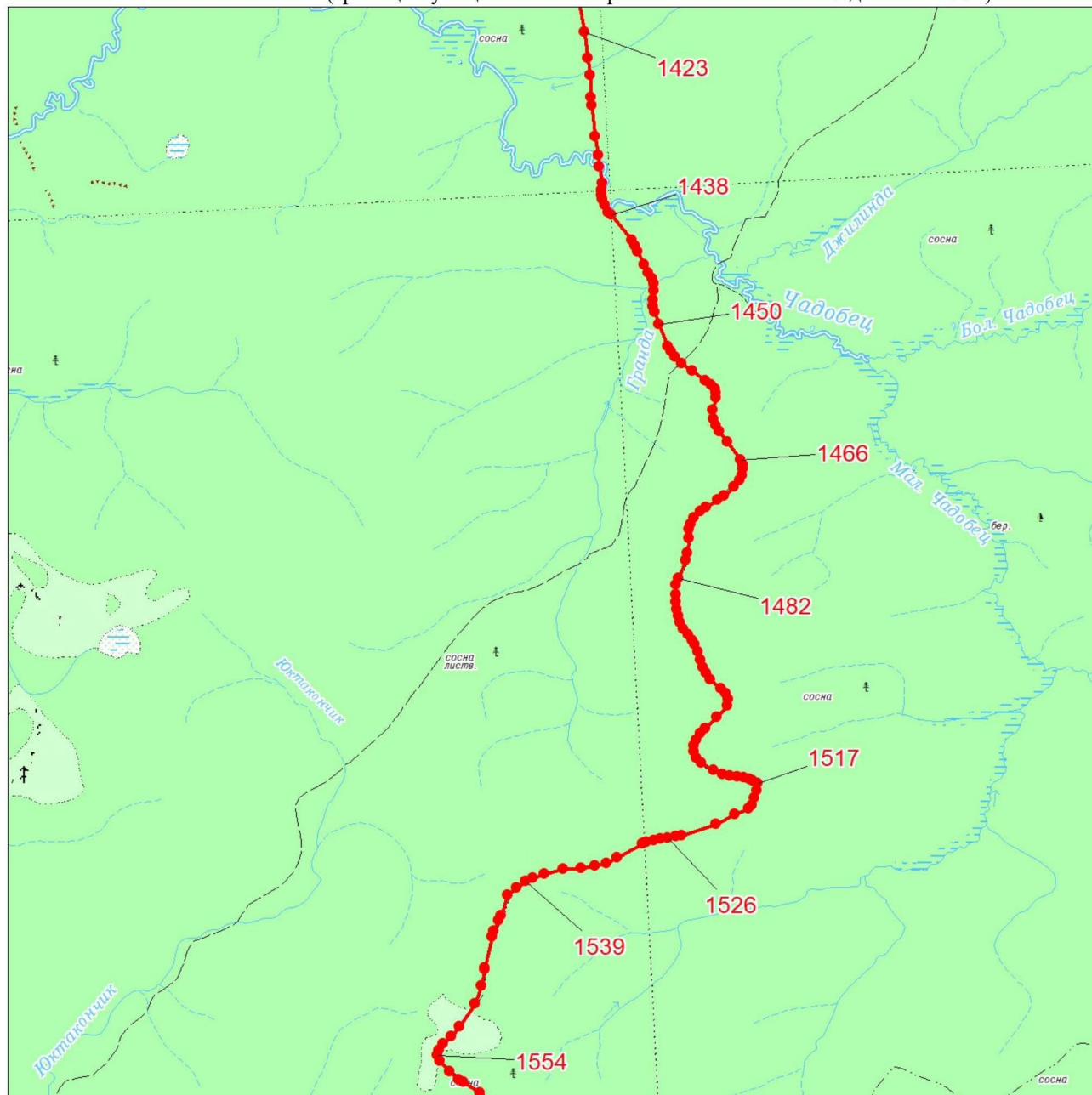


Масштаб 1:100000

Условные обозначения:




	Граница муниципального образования
	Характерная точка границы муниципального образования
	Надписи номеров характерных точек границы муниципального образования

Выносной лист № 11 (граница муниципального образования от точки 1423 до точки 1554)

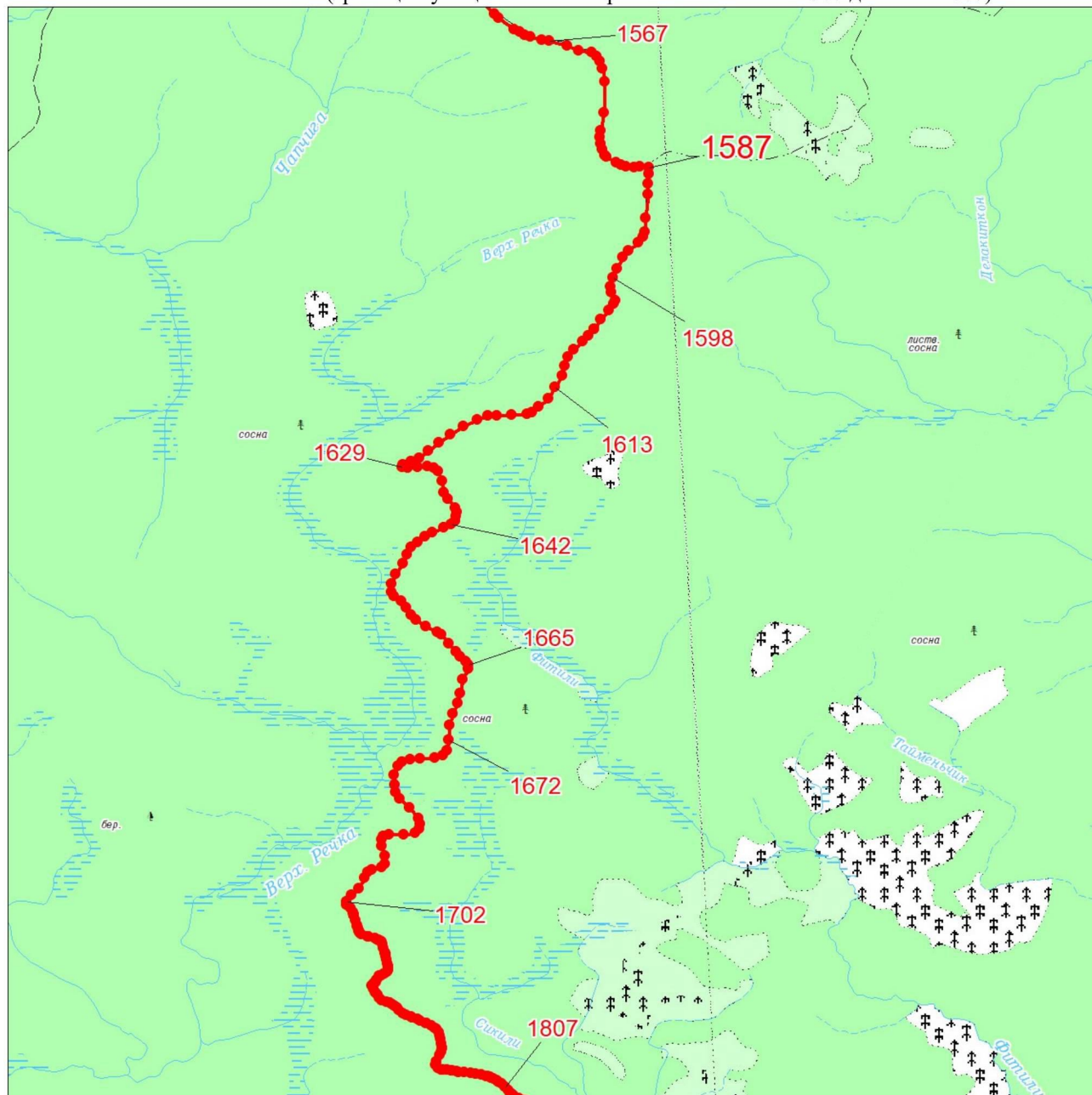


Масштаб 1:100000

Условные обозначения:




	Граница муниципального образования
	Характерная точка границы муниципального образования
	Надписи номеров характерных точек границы муниципального образования

Выносной лист № 12 (граница муниципального образования от точки 1567 до точки 1807)

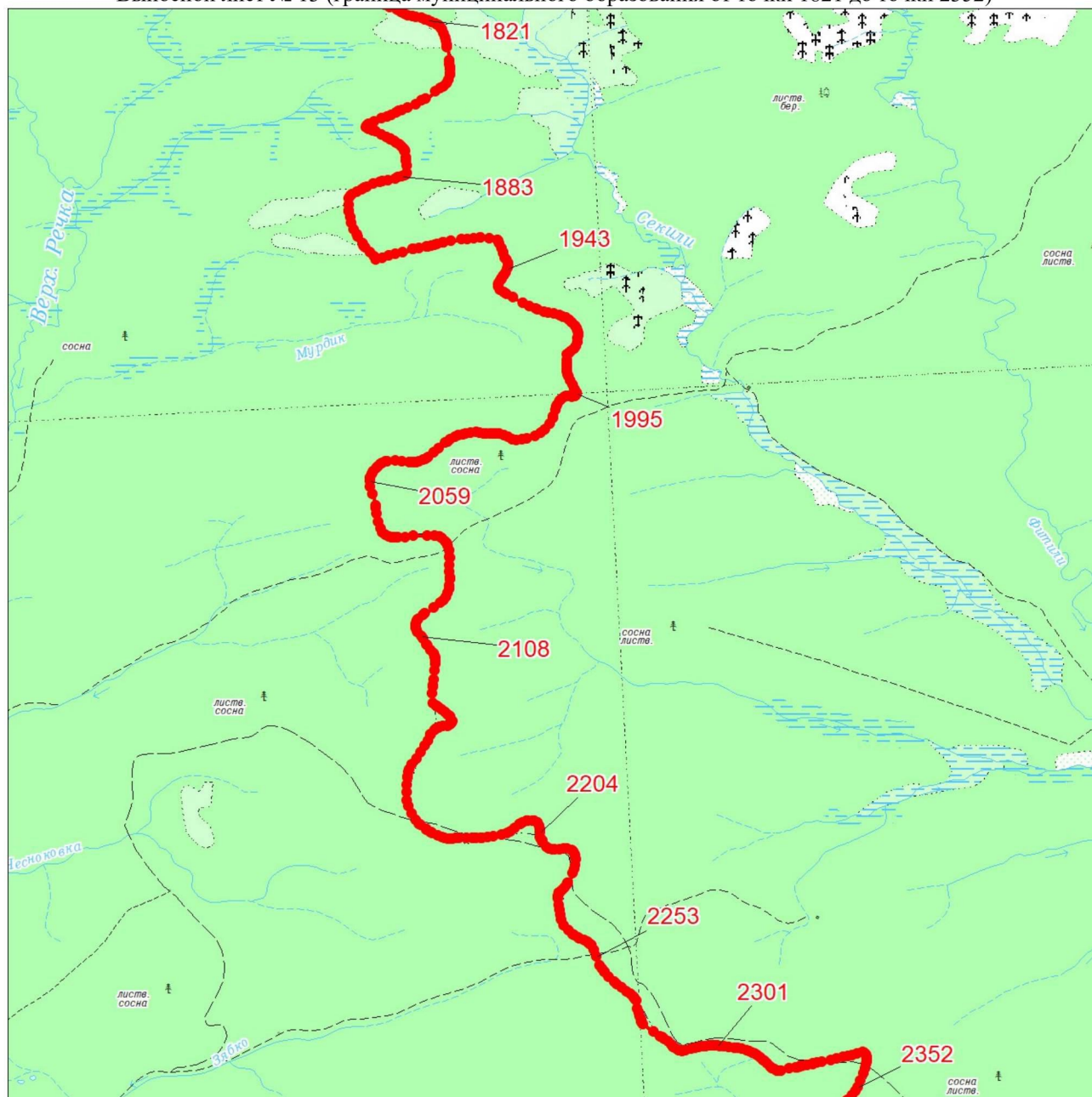


Масштаб 1:100000

Условные обозначения:




	Граница муниципального образования
	Характерная точка границы муниципального образования
	Надписи номеров характерных точек границы муниципального образования

Выносной лист № 13 (граница муниципального образования от точки 1821 до точки 2352)

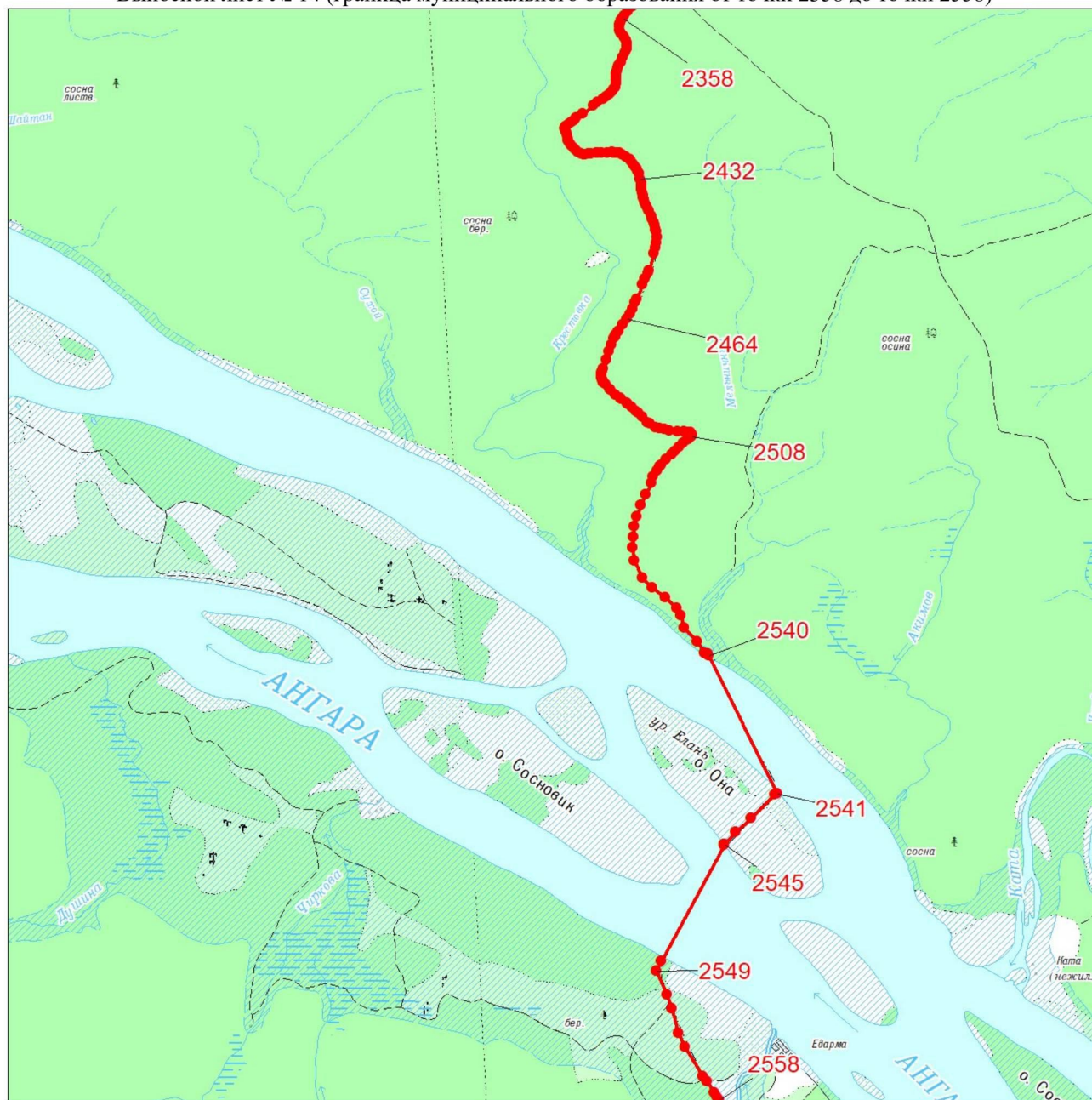


Масштаб 1:100000

Условные обозначения:

	Граница муниципального образования
	Характерная точка границы муниципального образования
	Надписи номеров характерных точек границы муниципального образования

Выносной лист № 14 (граница муниципального образования от точки 2358 до точки 2558)

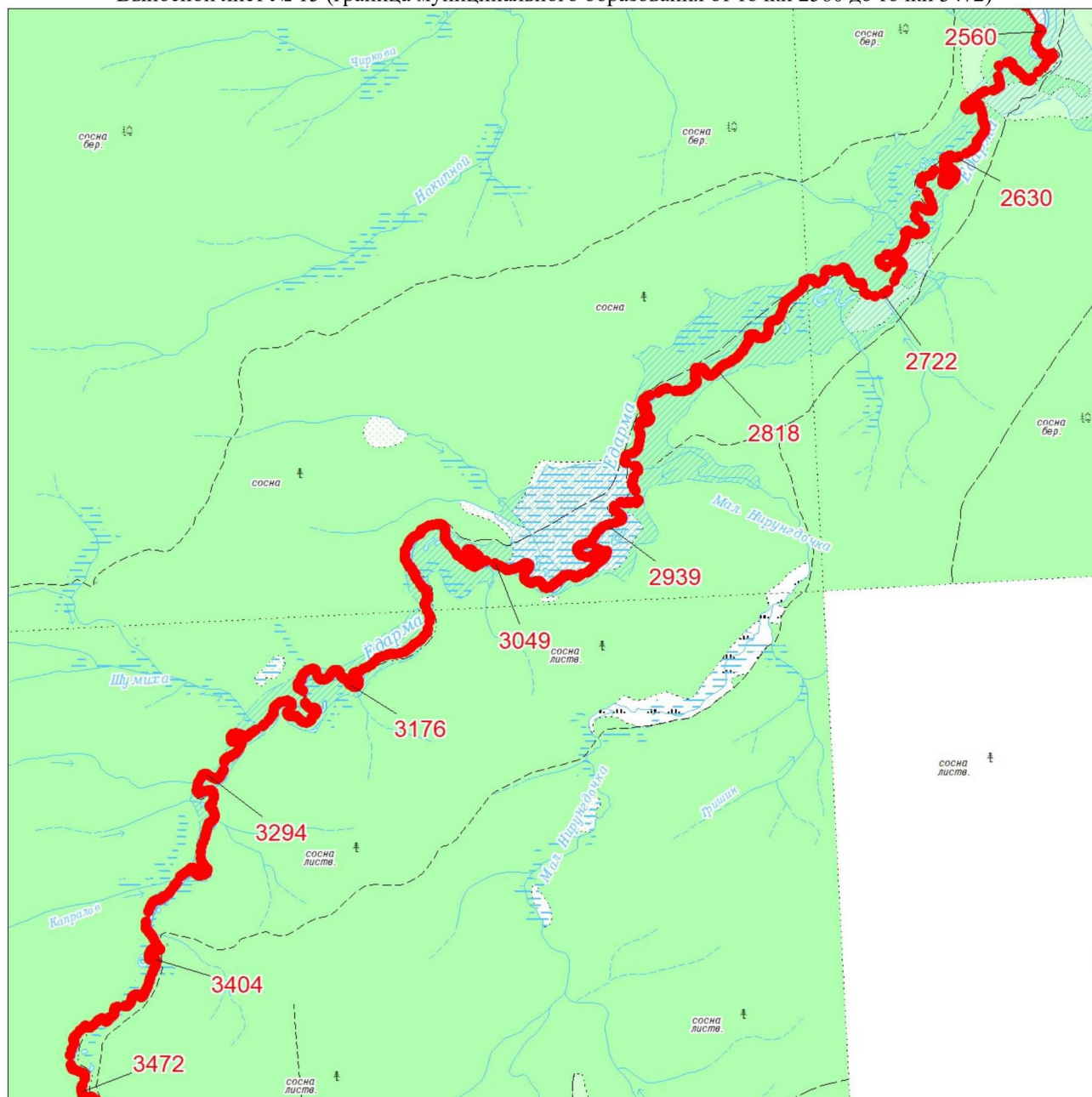


Масштаб 1:100000

Условные обозначения:

	Граница муниципального образования
	Характерная точка границы муниципального образования
	Надписи номеров характерных точек границы муниципального образования

Выносной лист № 15 (граница муниципального образования от точки 2560 до точки 3472)

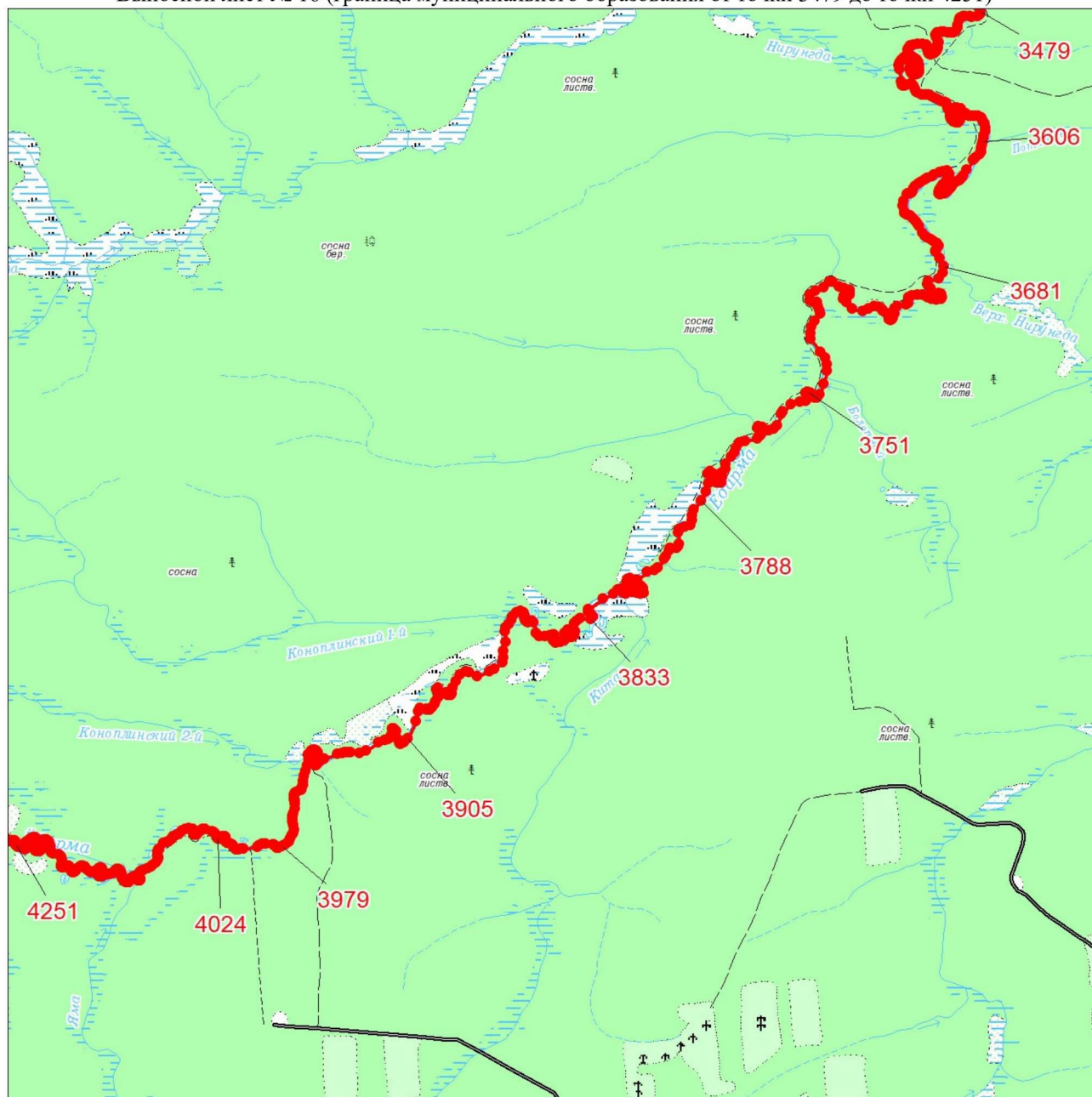


Масштаб 1:100000

Условные обозначения:

	Граница муниципального образования
	Характерная точка границы муниципального образования
	Надписи номеров характерных точек границы муниципального образования

Выносной лист № 16 (граница муниципального образования от точки 3479 до точки 4251)

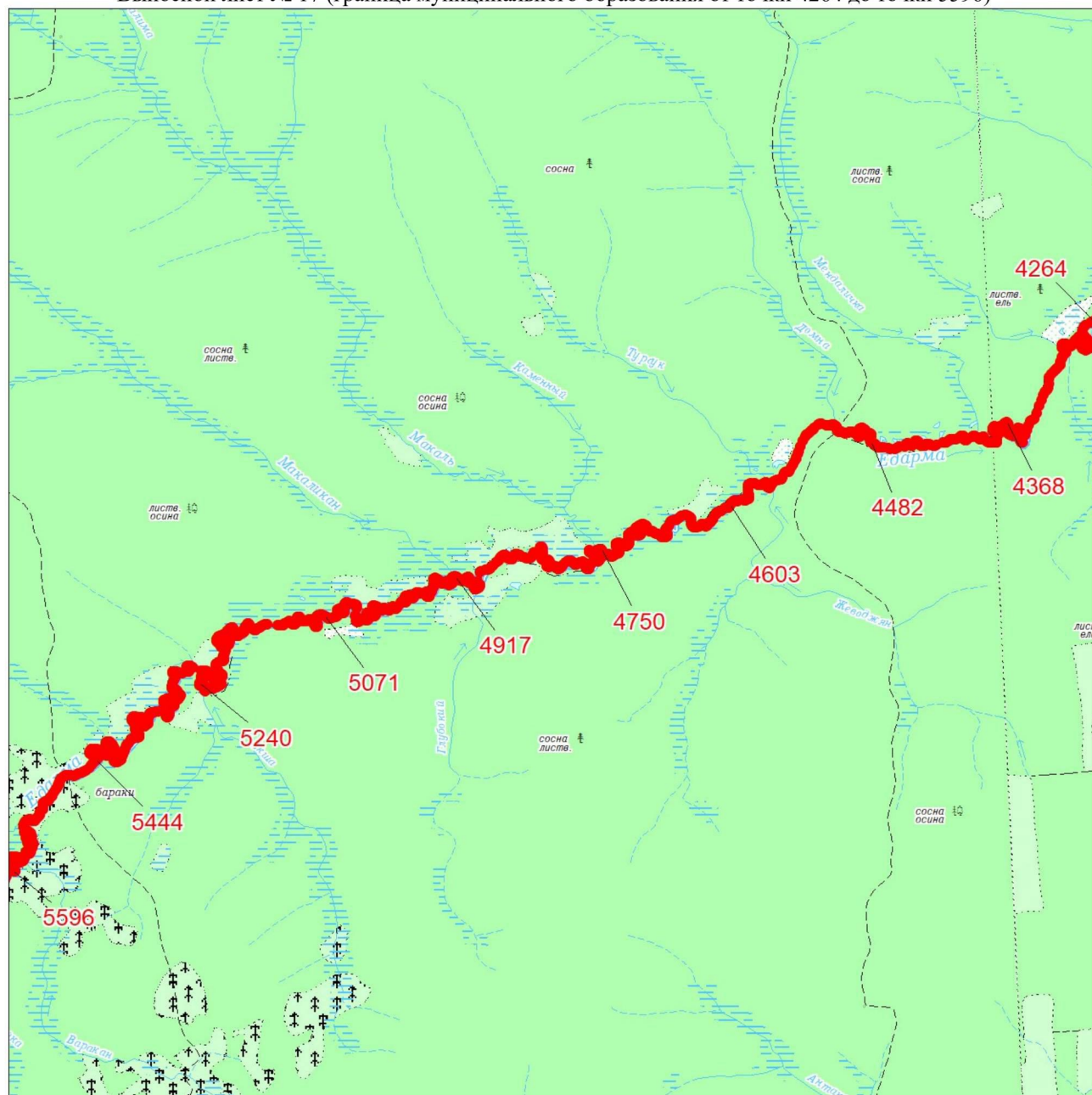


Масштаб 1:100000

Условные обозначения:

	Граница муниципального образования
	Характерная точка границы муниципального образования
	Надписи номеров характерных точек границы муниципального образования

Выносной лист № 17 (граница муниципального образования от точки 4264 до точки 5596)

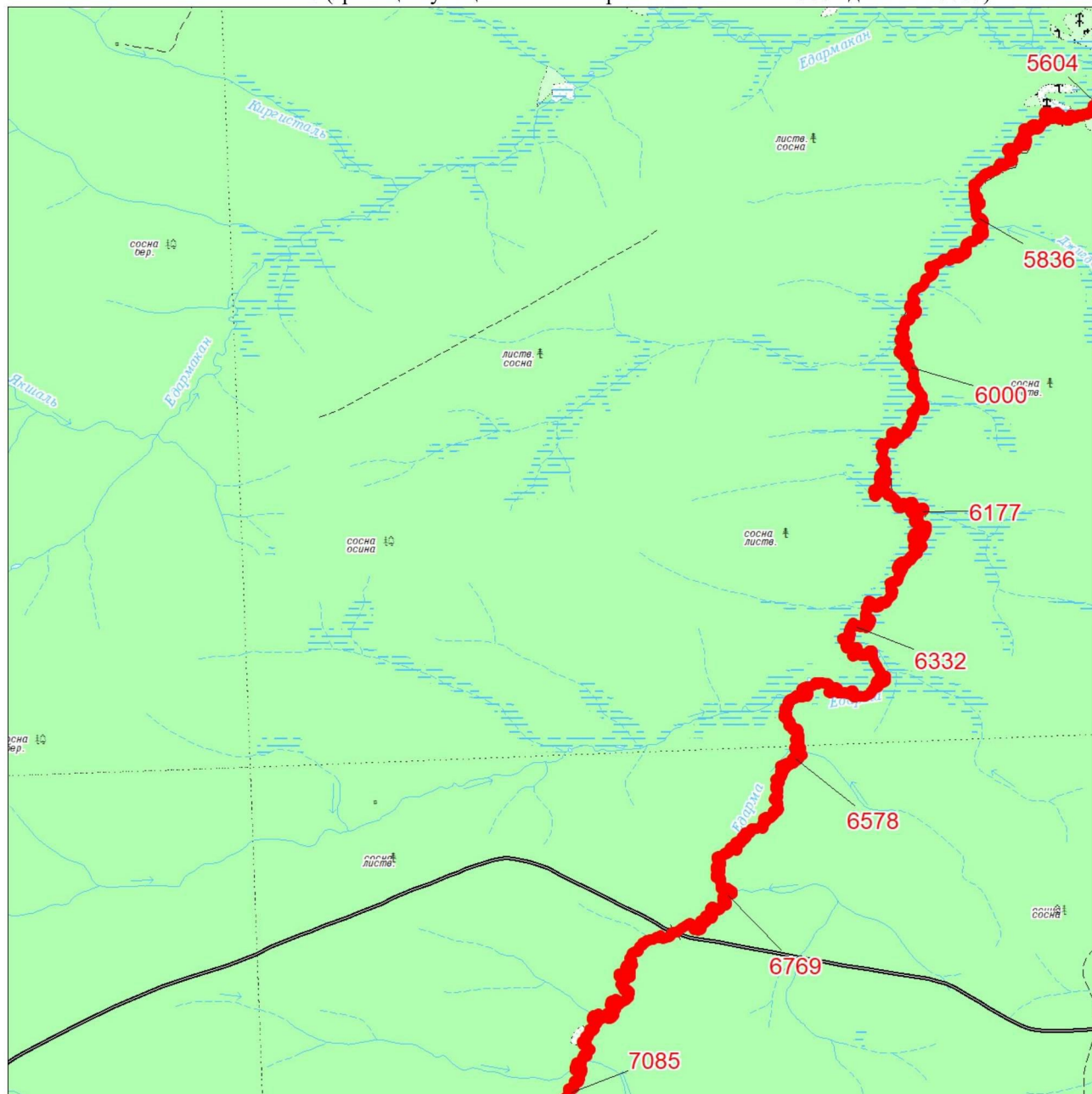


Масштаб 1:100000

Условные обозначения:

	Граница муниципального образования
	Характерная точка границы муниципального образования
	Надписи номеров характерных точек границы муниципального образования

Выносной лист № 18 (граница муниципального образования от точки 5604 до точки 7085)

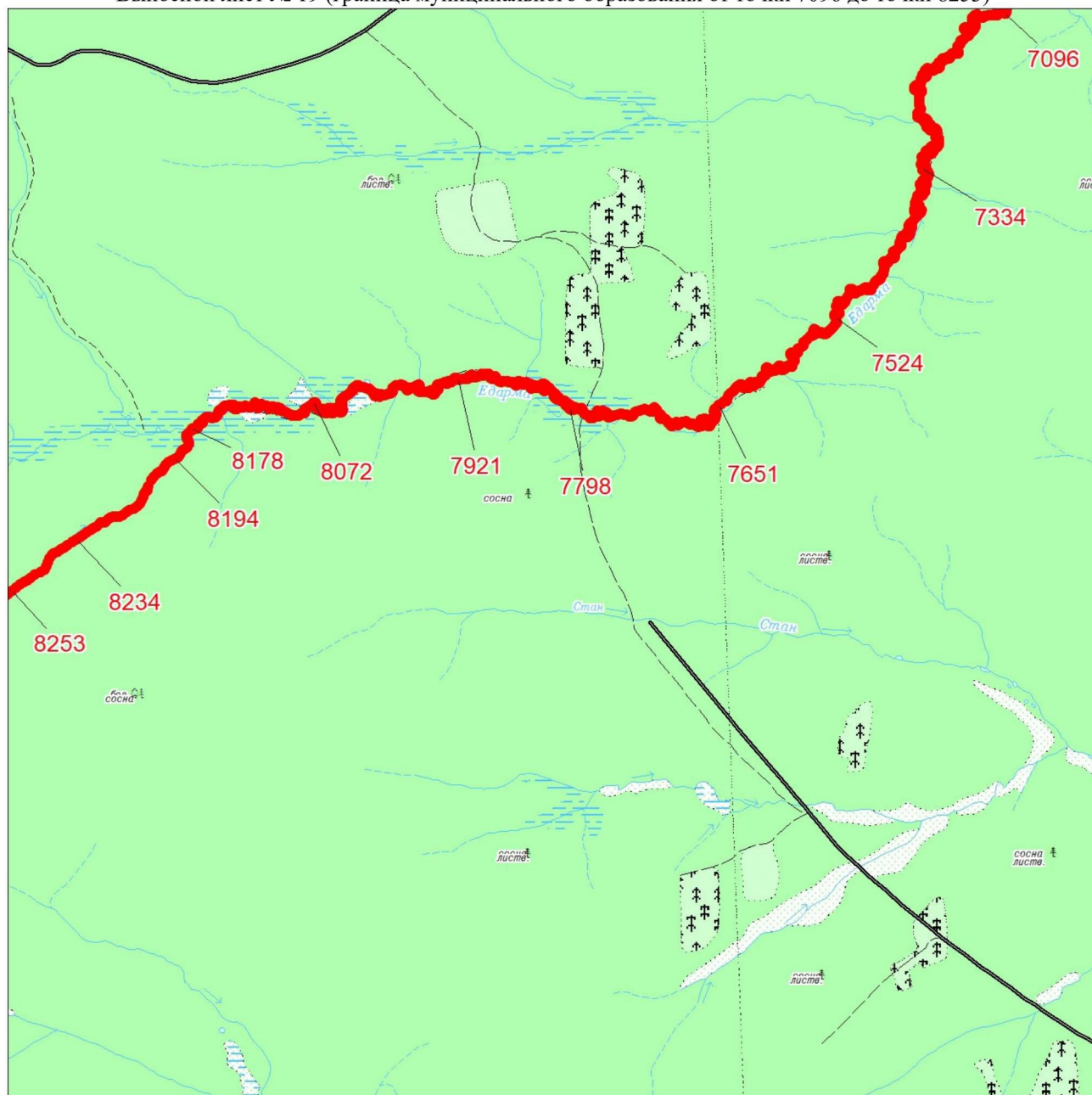


Масштаб 1:100000

Условные обозначения:

	Граница муниципального образования
	Характерная точка границы муниципального образования
	Надписи номеров характерных точек границы муниципального образования

Выносной лист № 19 (граница муниципального образования от точки 7096 до точки 8253)






Масштаб 1:100000

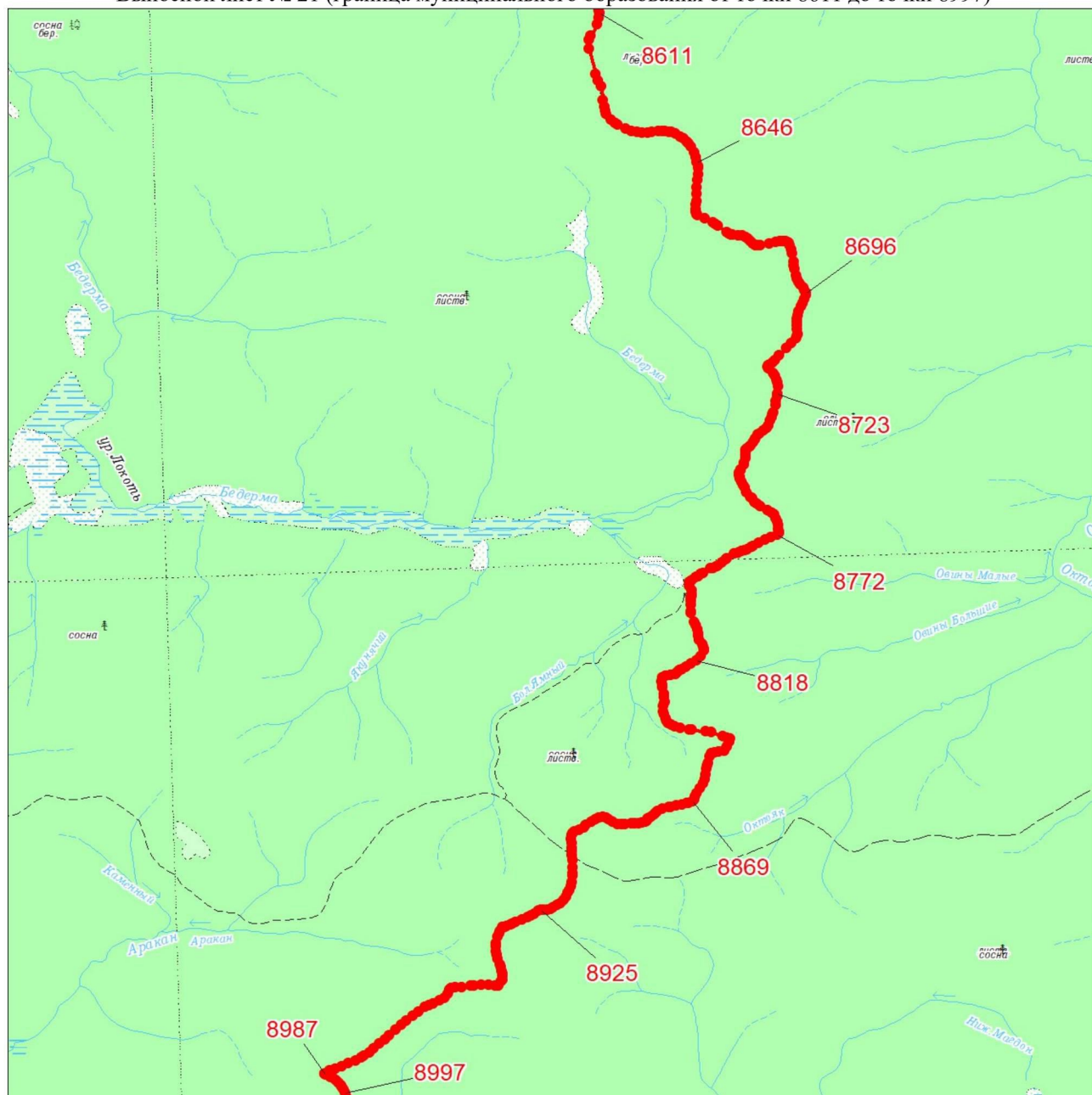
Условные обозначения:

	Граница муниципального образования
	Характерная точка границы муниципального образования
	Надписи номеров характерных точек границы муниципального образования

Условные обозначения:

	Граница муниципального образования
	Характерная точка границы муниципального образования
	Надписи номеров характерных точек границы муниципального образования

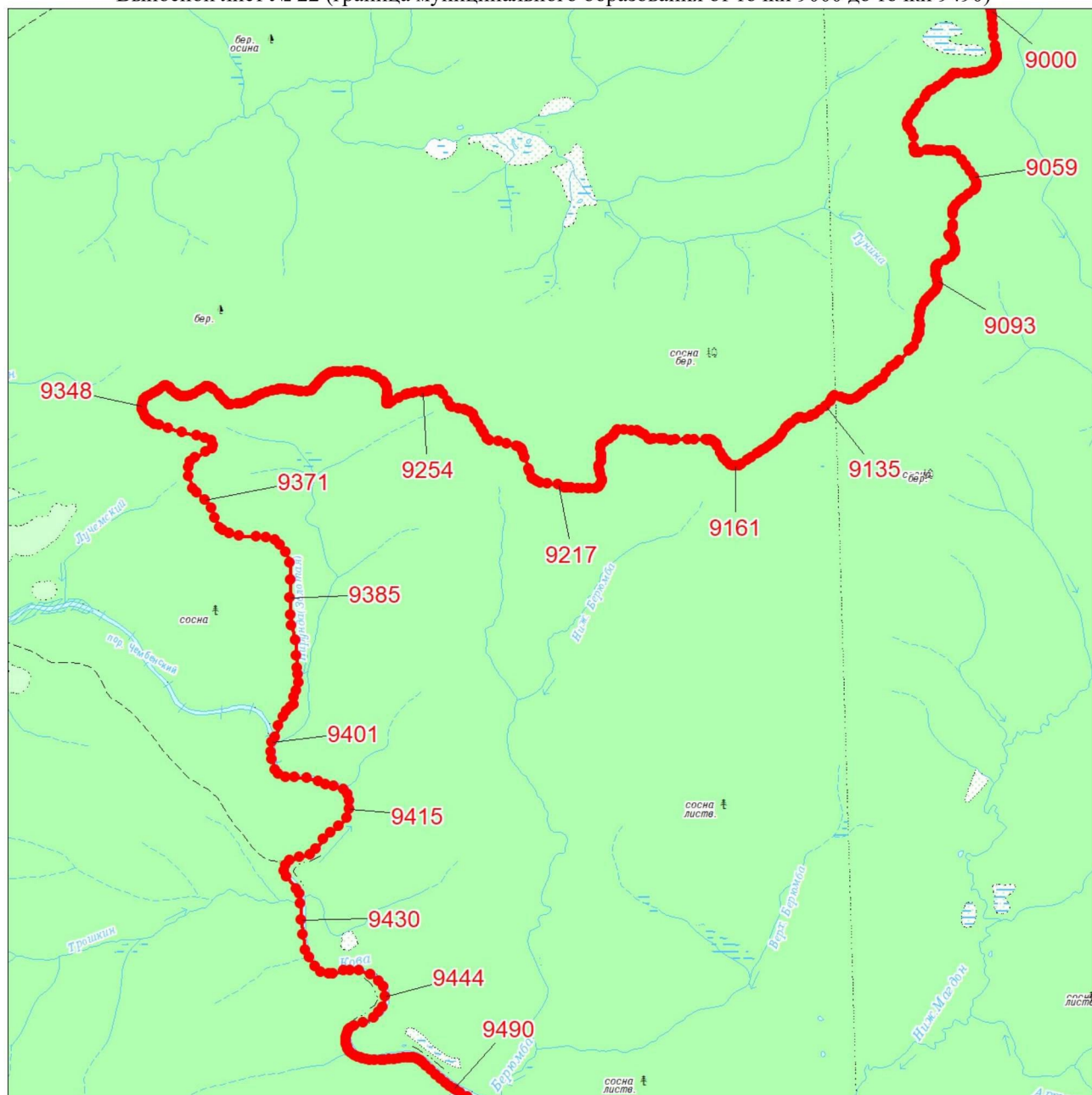
Выносной лист № 21 (граница муниципального образования от точки 8611 до точки 8997)






Масштаб 1:100000

Условные обозначения:

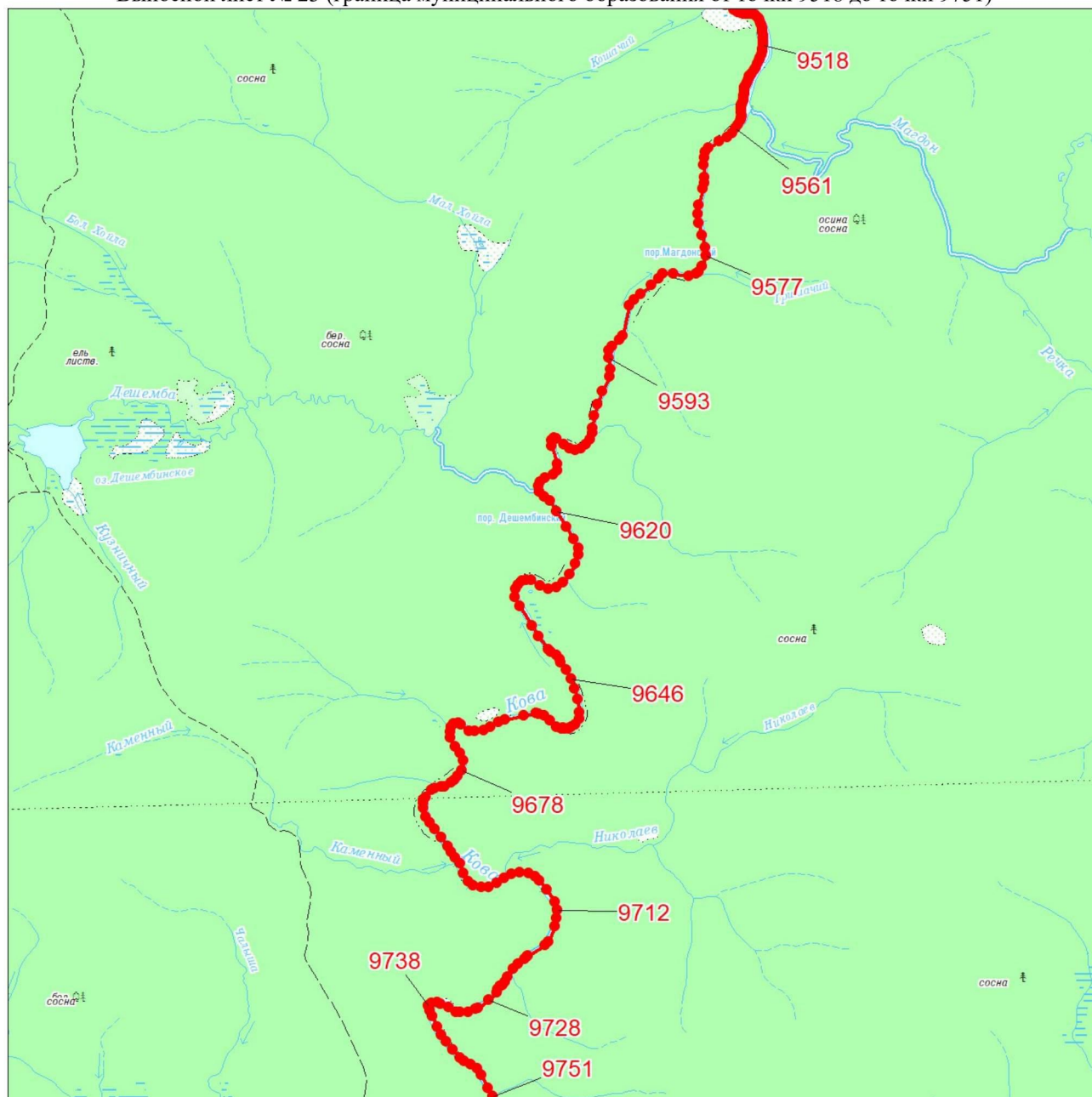
	Граница муниципального образования
	Характерная точка границы муниципального образования
	Надписи номеров характерных точек границы муниципального образования



Условные обозначения:




	Граница муниципального образования
	Характерная точка границы муниципального образования
	Надписи номеров характерных точек границы муниципального образования

Выносной лист № 23 (граница муниципального образования от точки 9518 до точки 9751)

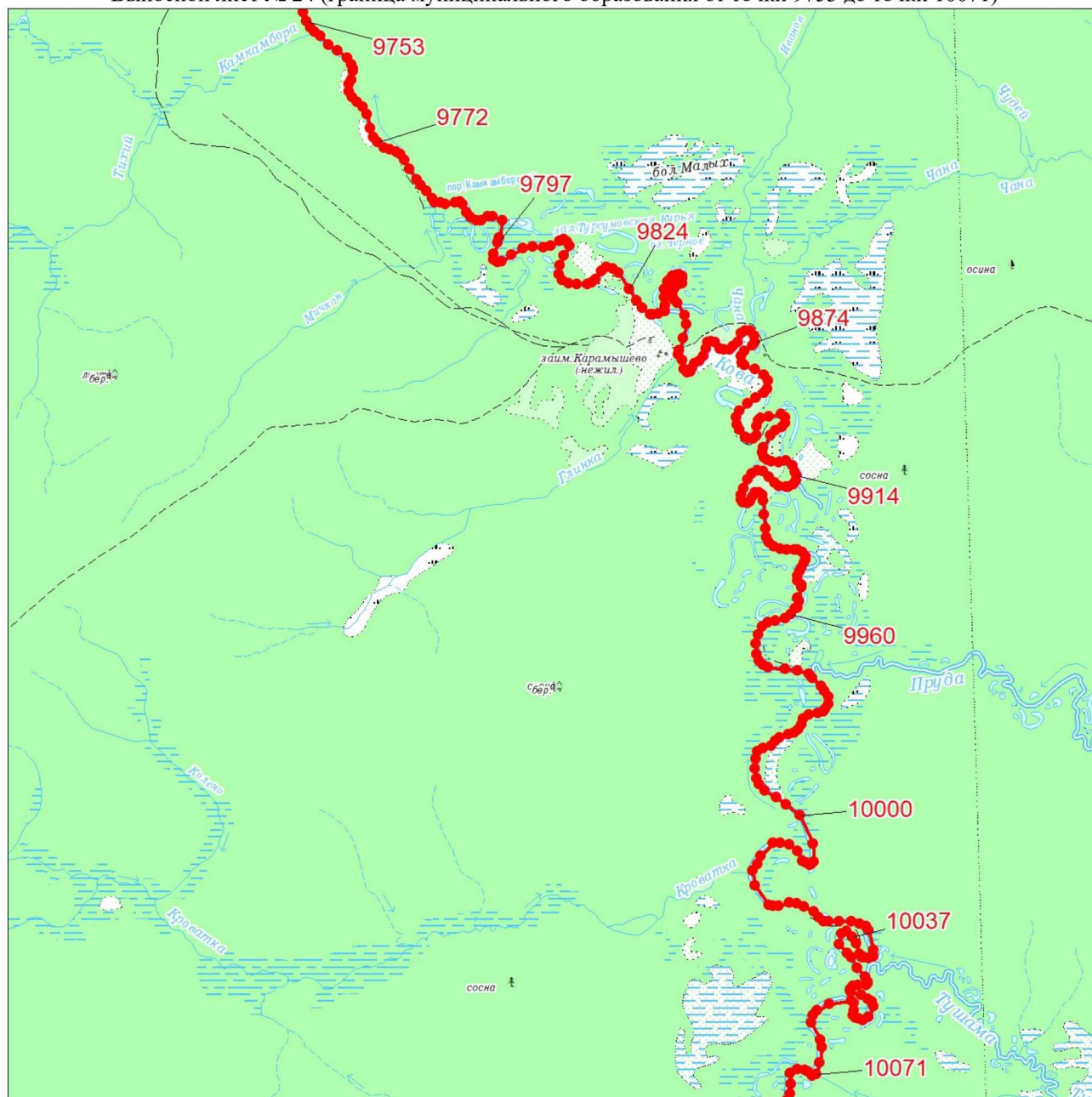


Масштаб 1:100000

Условные обозначения:

	Граница муниципального образования
	Характерная точка границы муниципального образования
	Надписи номеров характерных точек границы муниципального образования

Выносной лист № 24 (граница муниципального образования от точки 9753 до точки 10071)

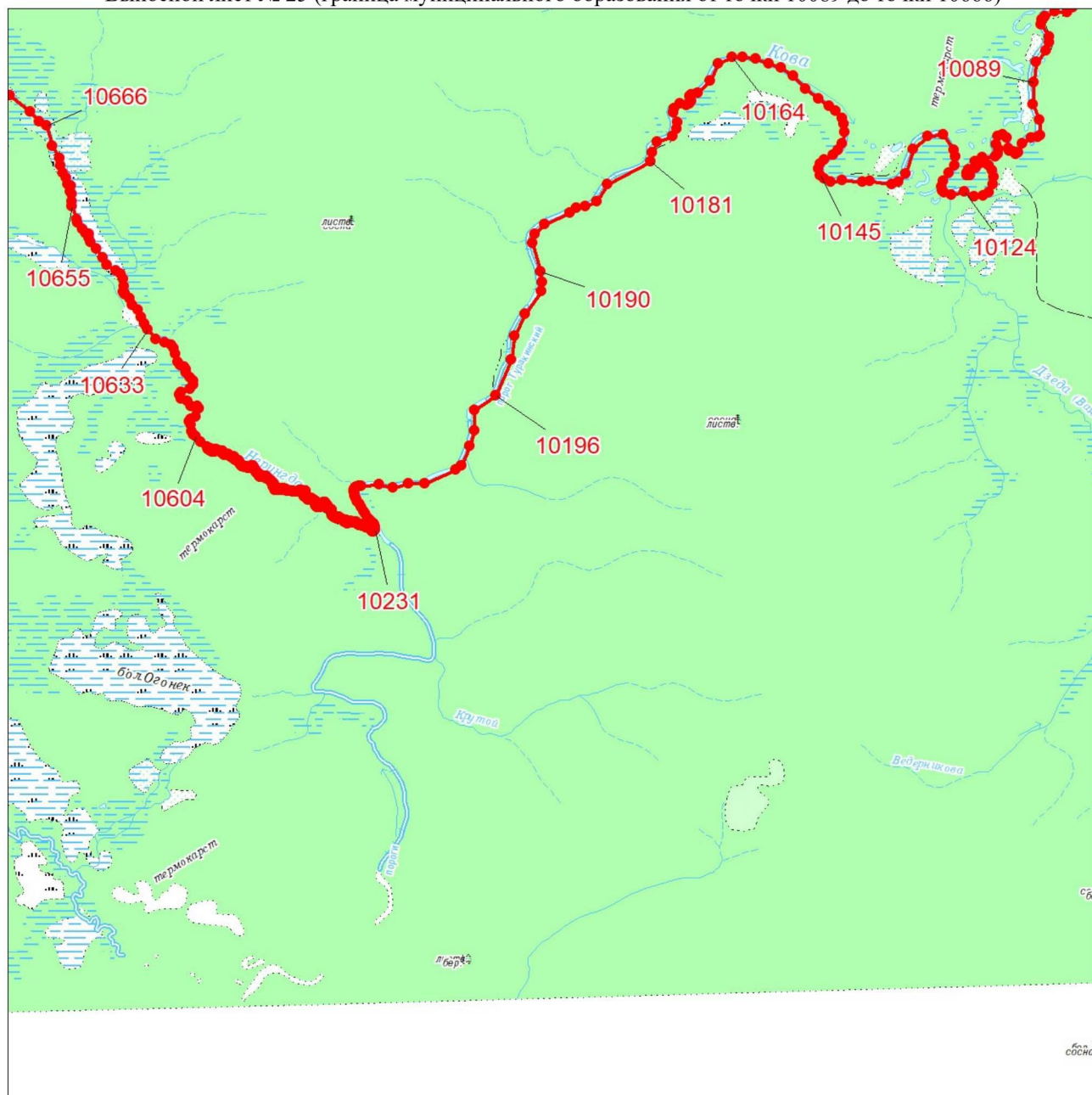


Масштаб 1:100000

Условные обозначения:

	Граница муниципального образования
	Характерная точка границы муниципального образования
	Надписи номеров характерных точек границы муниципального образования

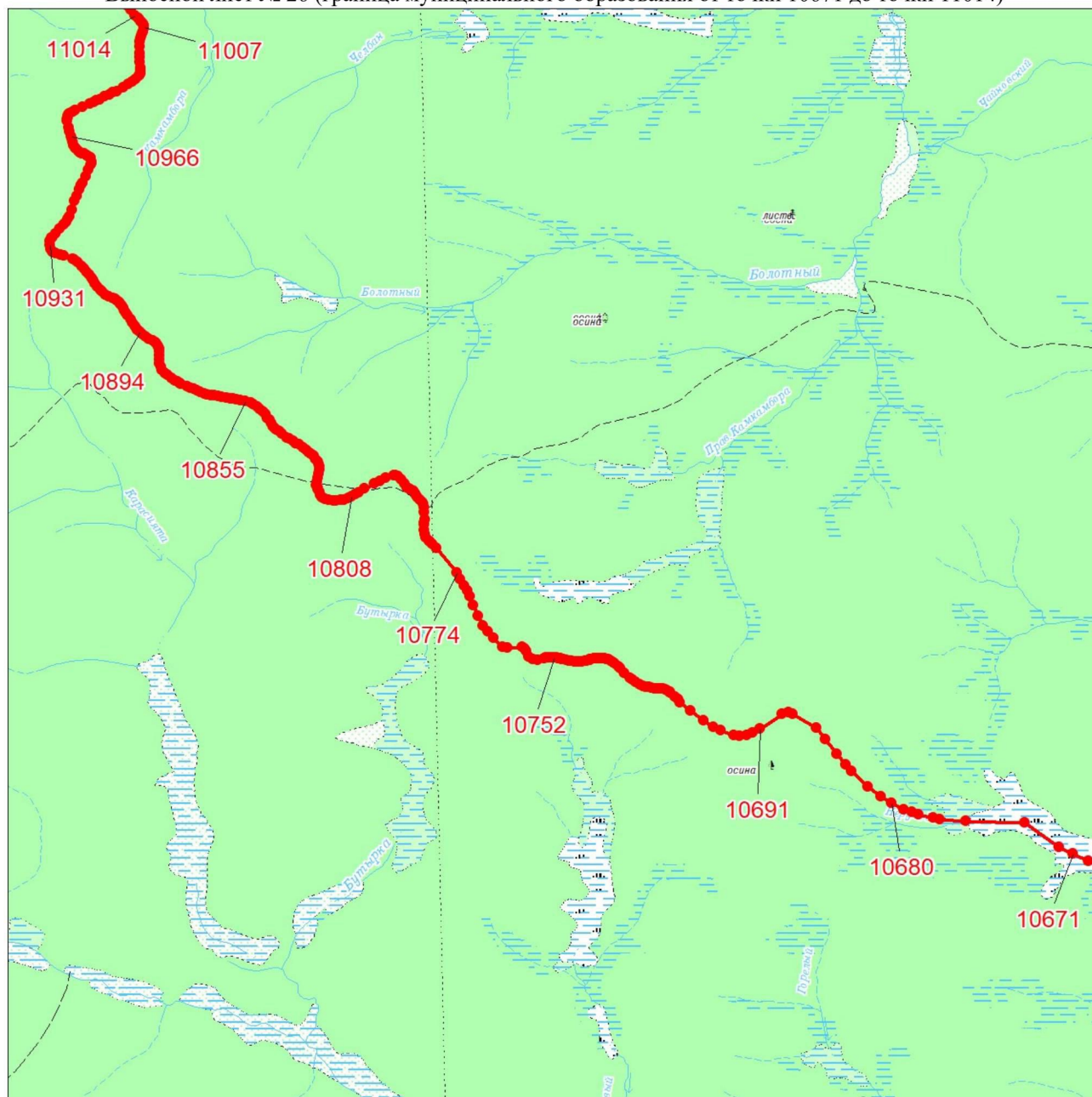
Выносной лист № 25 (граница муниципального образования от точки 10089 до точки 10666)






Масштаб 1:100000

Условные обозначения:

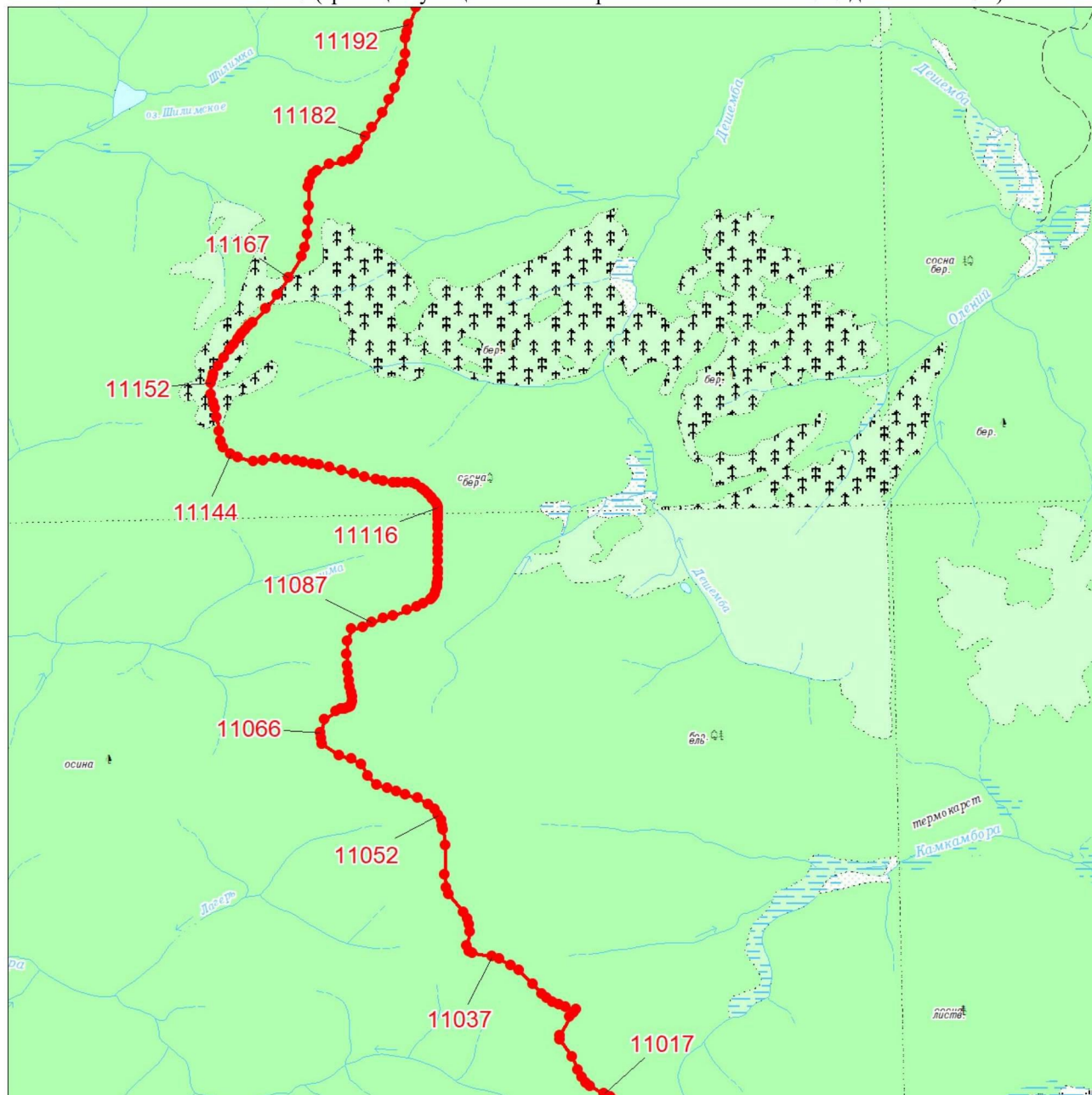
	Граница муниципального образования
	Характерная точка границы муниципального образования
	Надписи номеров характерных точек границы муниципального образования



Условные обозначения:

	Граница муниципального образования
	Характерная точка границы муниципального образования
	Надписи номеров характерных точек границы муниципального образования

Выносной лист № 27 (граница муниципального образования от точки 11017 до точки 11192)

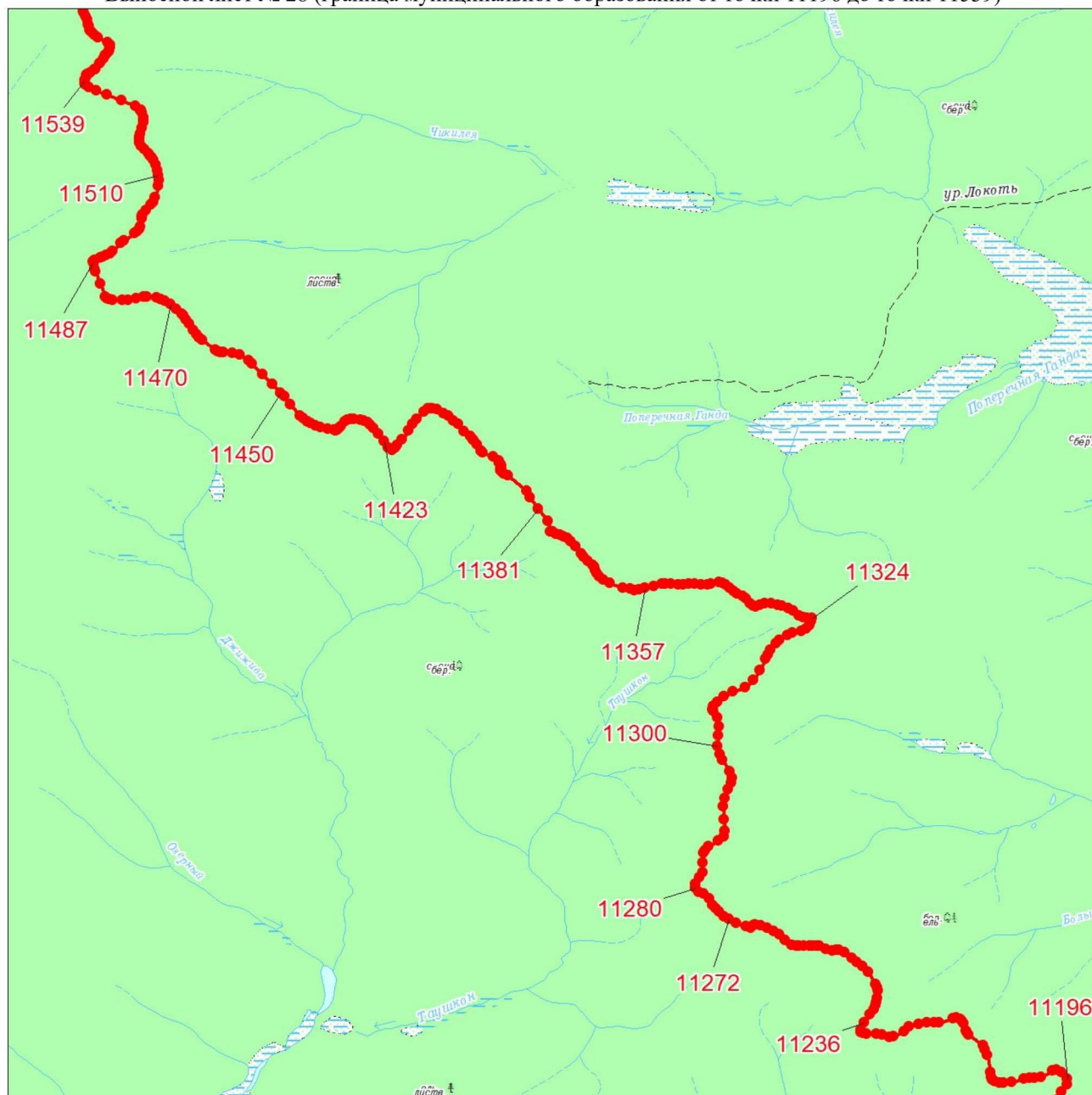


Масштаб 1:100000

Условные обозначения:

	Граница муниципального образования
	Характерная точка границы муниципального образования
	Надписи номеров характерных точек границы муниципального образования

Выносной лист № 28 (граница муниципального образования от точки 11196 до точки 11539)



Масштаб 1:100000

Условные обозначения:

	Граница муниципального образования
	Характерная точка границы муниципального образования
	Надписи номеров характерных точек границы муниципального образования

Выносной лист № 29 (граница муниципального образования от точки 11576 до точки 11876)






Масштаб 1:100000

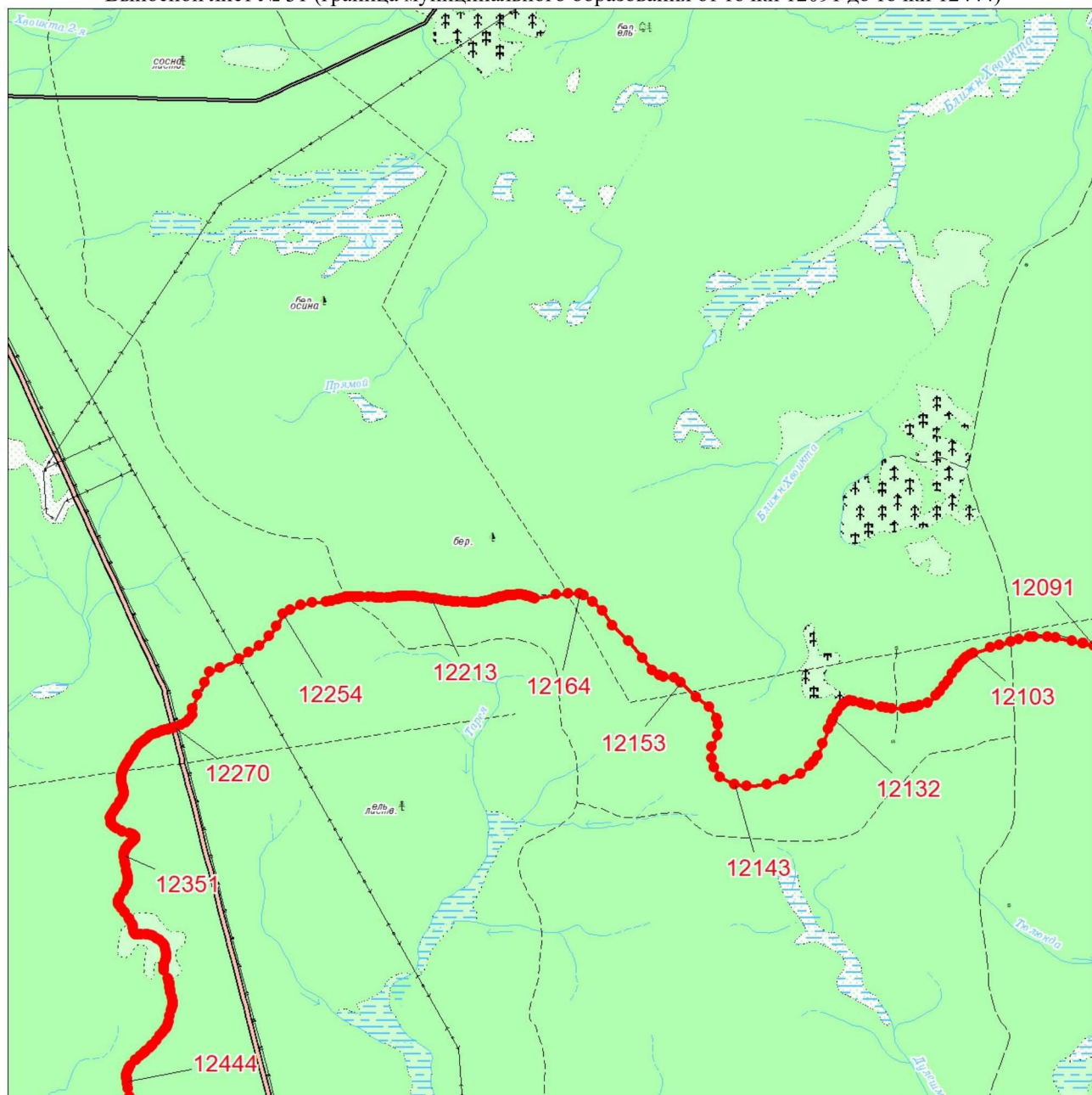
Условные обозначения:

	Граница муниципального образования
	Характерная точка границы муниципального образования
	Надписи номеров характерных точек границы муниципального образования

Условные обозначения:

	Граница муниципального образования
	Характерная точка границы муниципального образования
	Надписи номеров характерных точек границы муниципального образования

Выносной лист № 31 (граница муниципального образования от точки 12091 до точки 12444)

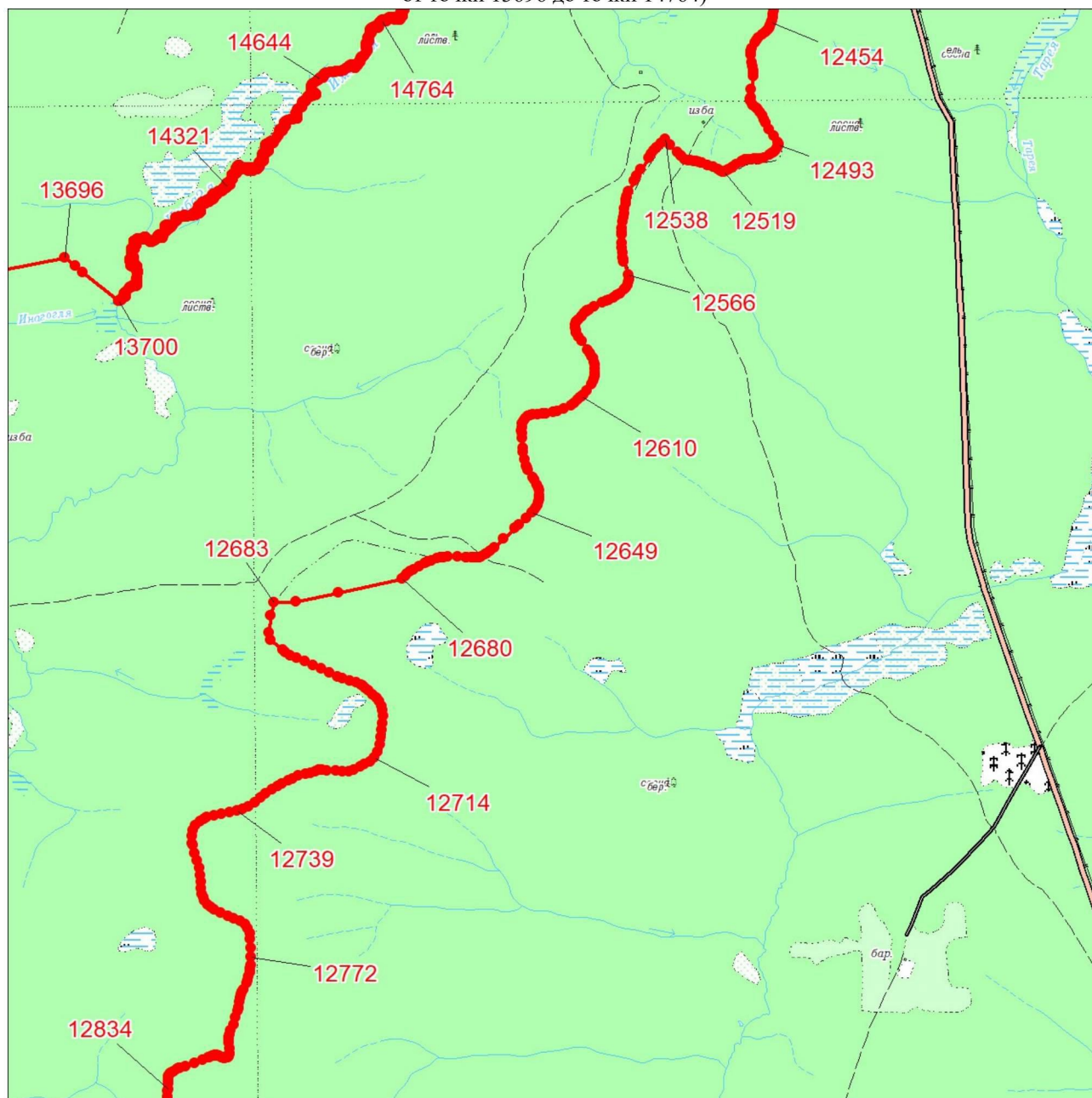


Масштаб 1:100000

Условные обозначения:

	Граница муниципального образования
	Характерная точка границы муниципального образования
	Надписи номеров характерных точек границы муниципального образования

Выносной лист № 32 (граница муниципального образования от точки 12454 до точки 12834,
от точки 13696 до точки 14764)






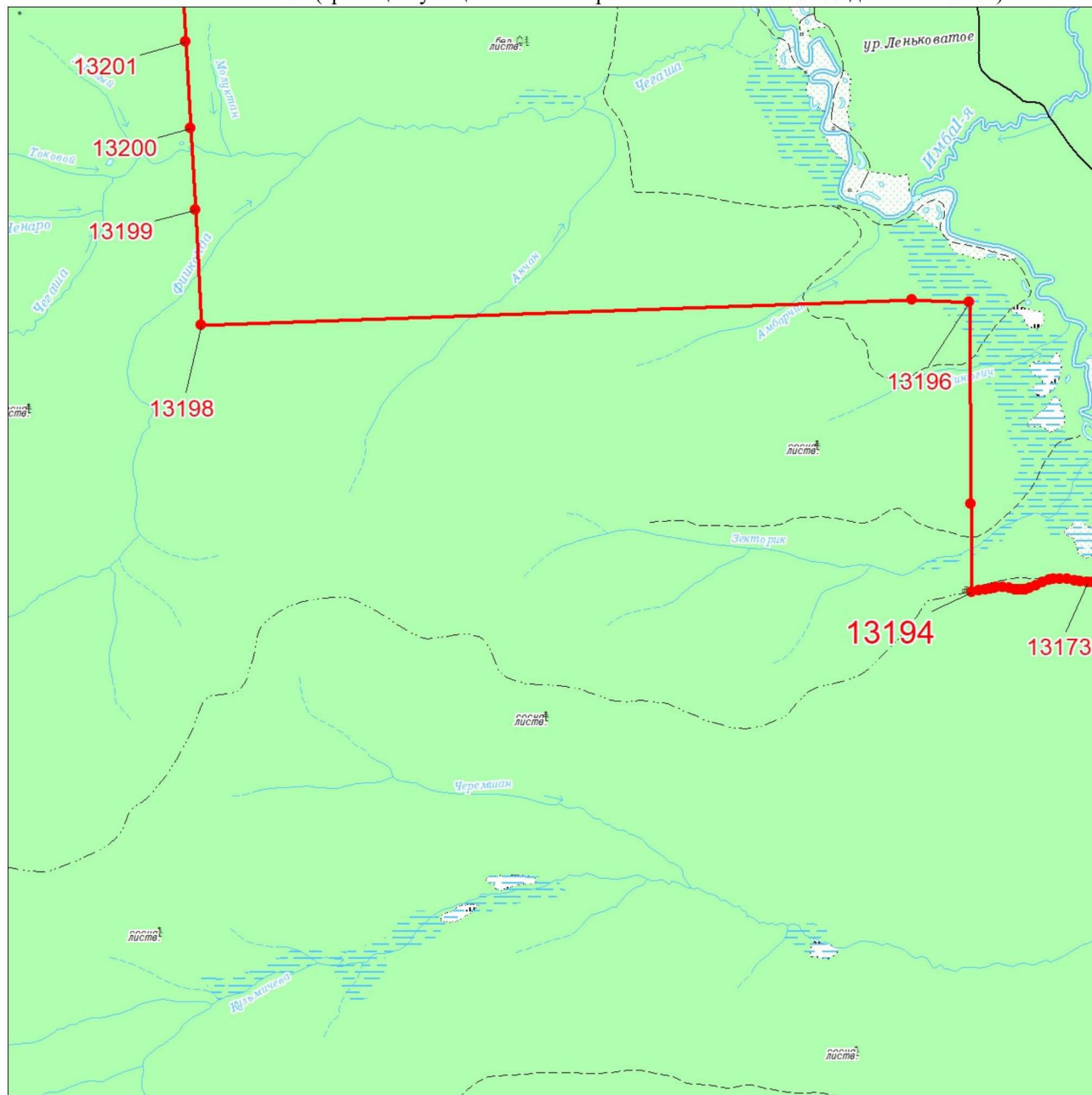
Масштаб 1:100000

Условные обозначения:




	Граница муниципального образования
	Характерная точка границы муниципального образования
	Надписи номеров характерных точек границы муниципального образования

Масштаб 1:100000

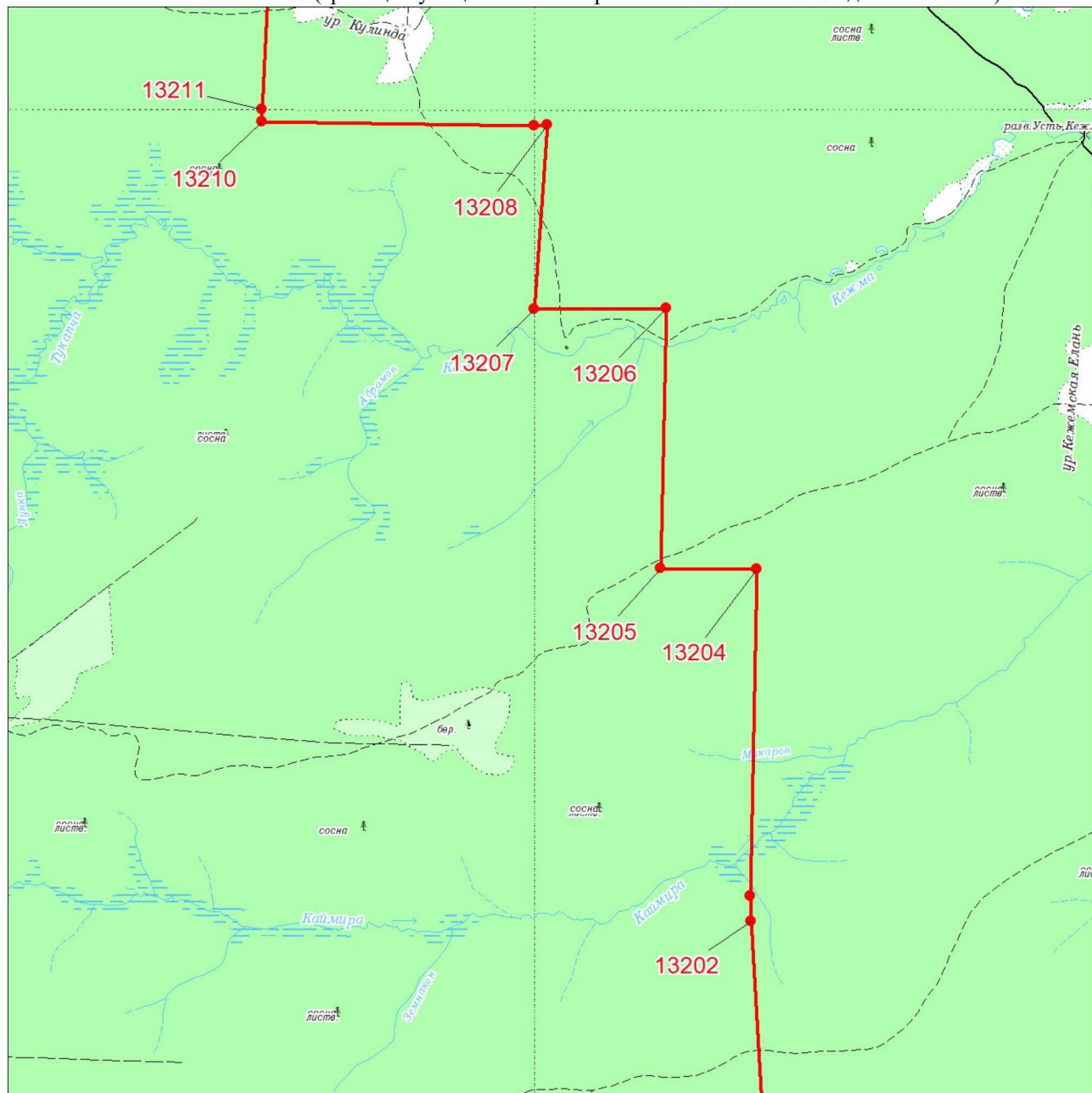
	Граница муниципального образования
	Характерная точка границы муниципального образования
	Надписи номеров характерных точек границы муниципального образования



Условные обозначения:

	Граница муниципального образования
	Характерная точка границы муниципального образования
	Надписи номеров характерных точек границы муниципального образования

Выносной лист № 35 (граница муниципального образования от точки 13202 до точки 13211)

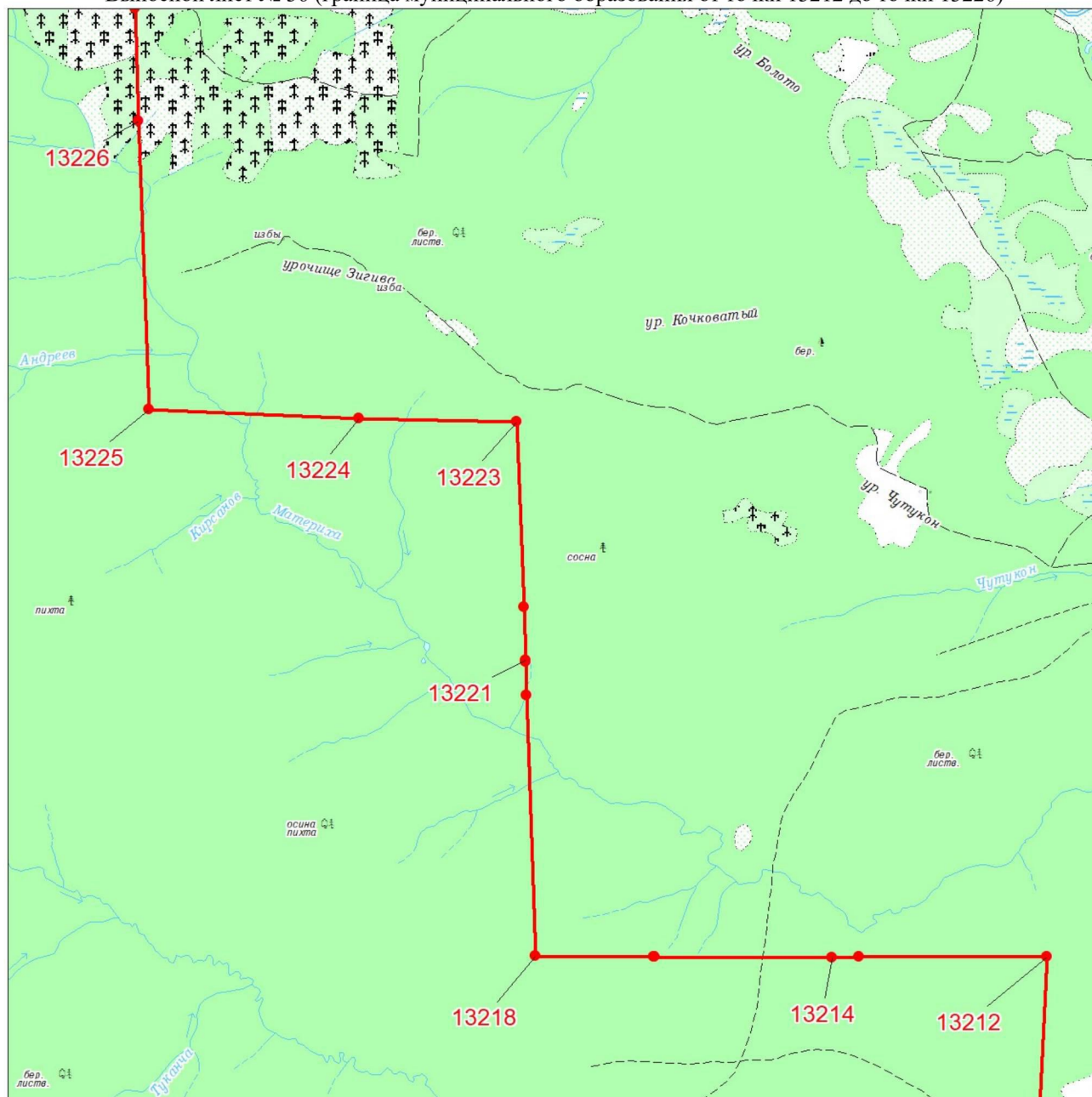


Масштаб 1:100000

Условные обозначения:

	Граница муниципального образования
	Характерная точка границы муниципального образования
	Надписи номеров характерных точек границы муниципального образования

Выносной лист № 36 (граница муниципального образования от точки 13212 до точки 13226)

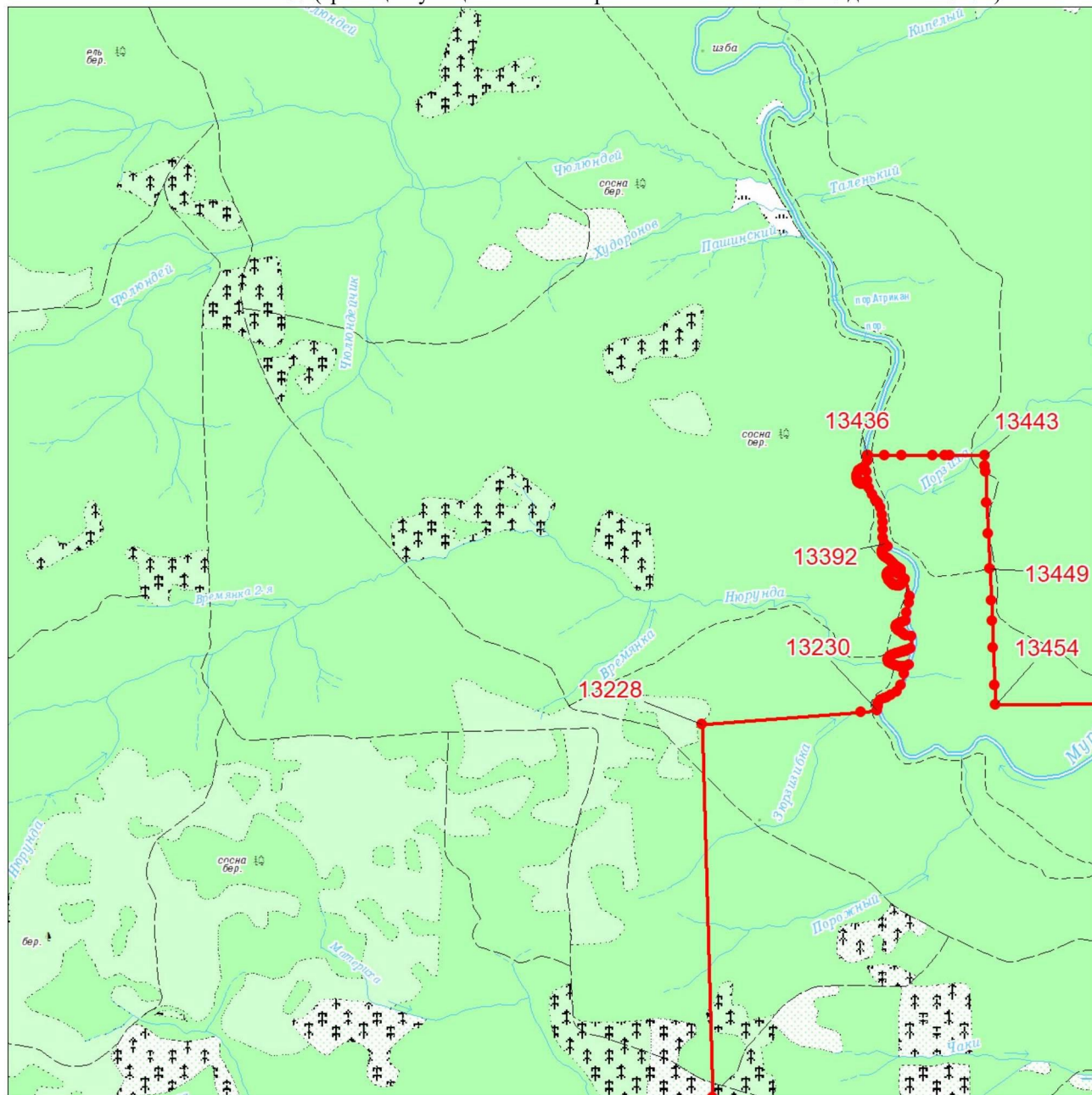


Масштаб 1:100000

Условные обозначения:

	Граница муниципального образования
	Характерная точка границы муниципального образования
	Надписи номеров характерных точек границы муниципального образования

Выносной лист № 37 (граница муниципального образования от точки 13228 до точки 13454)

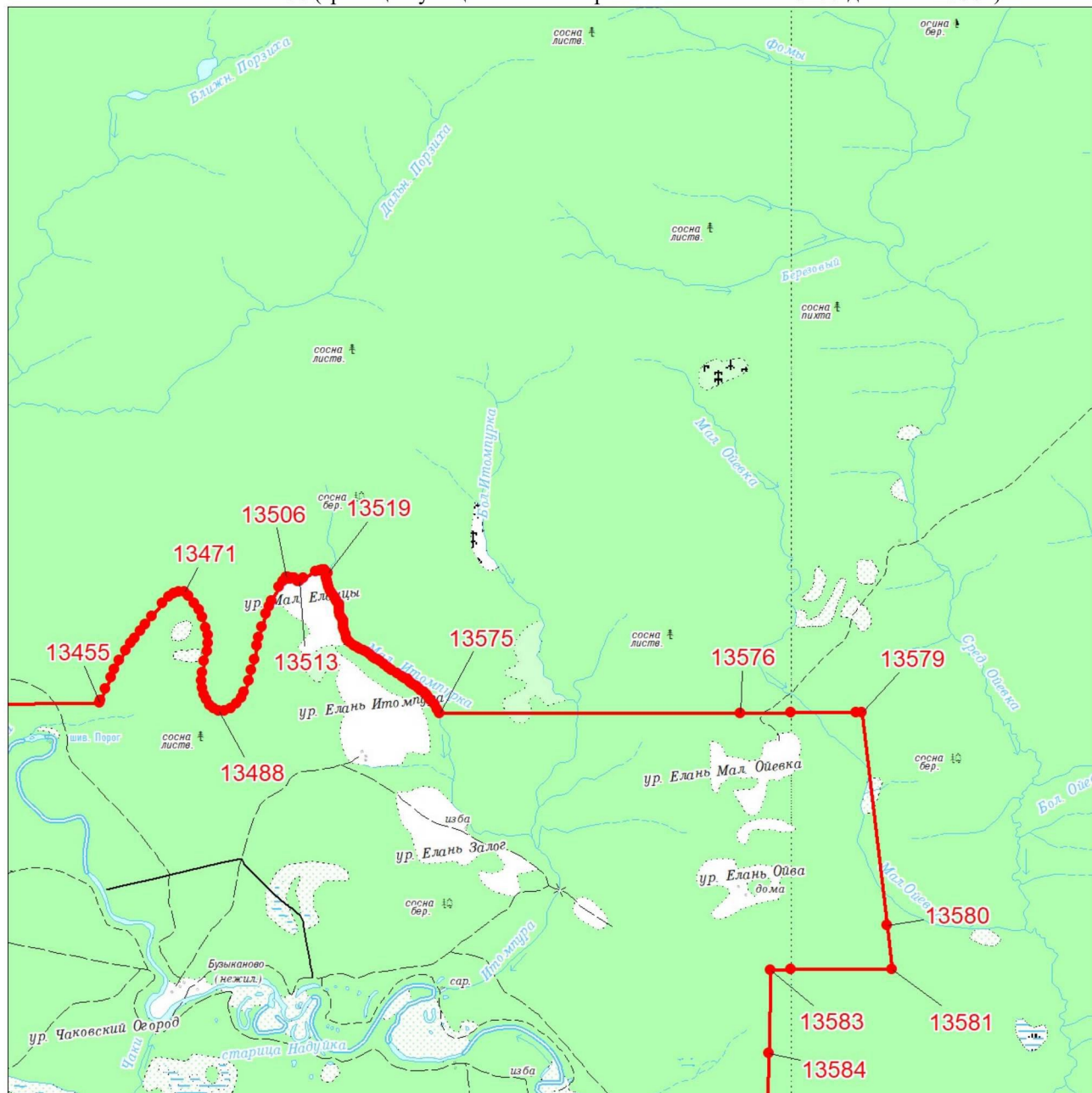


Масштаб 1:100000

Условные обозначения:

	Граница муниципального образования
	Характерная точка границы муниципального образования
	Надписи номеров характерных точек границы муниципального образования

Выносной лист № 38 (граница муниципального образования от точки 13455 до точки 13584)

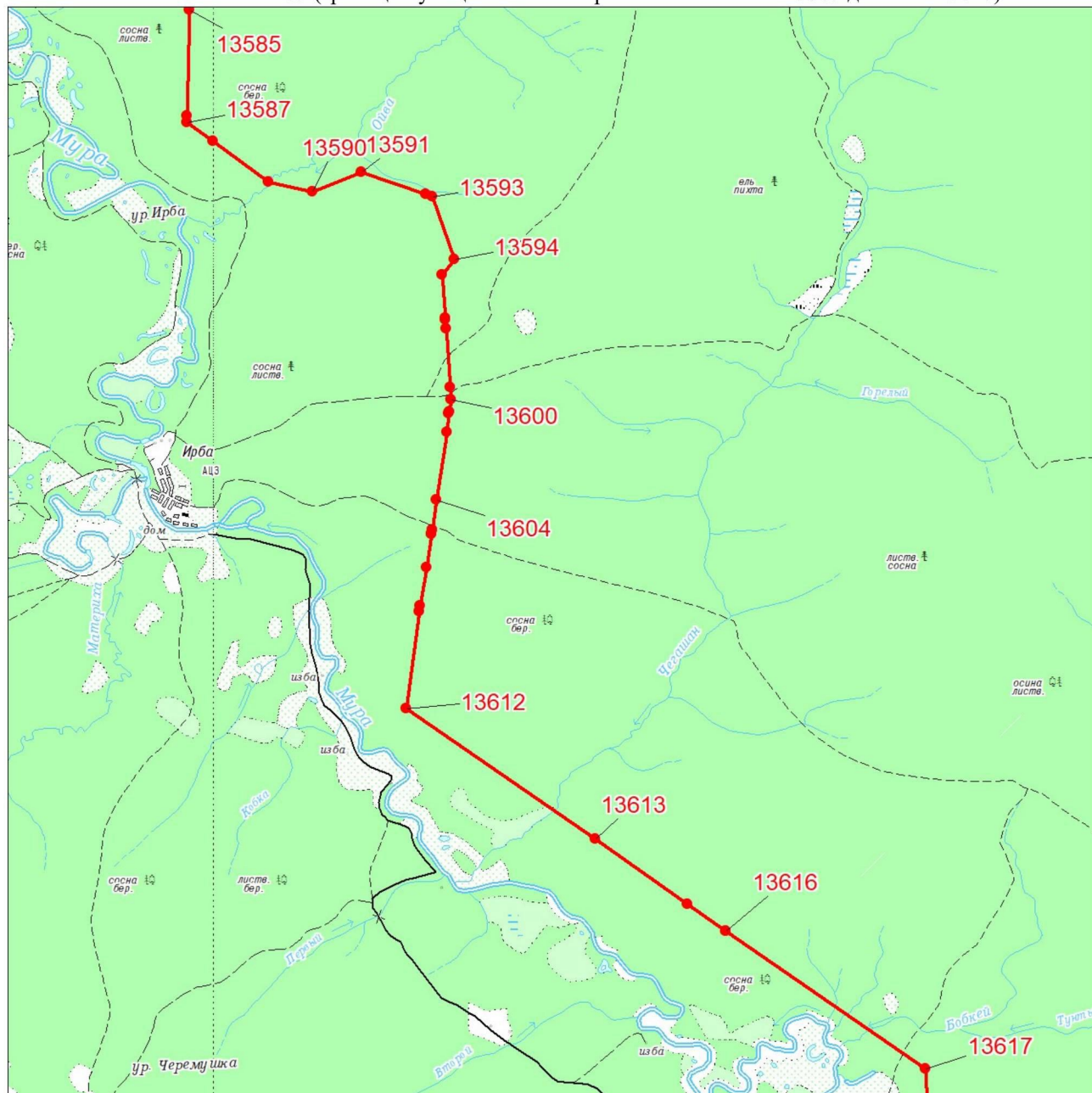


Масштаб 1:100000

Условные обозначения:

	Граница муниципального образования
	Характерная точка границы муниципального образования
	Надписи номеров характерных точек границы муниципального образования

Выносной лист № 39 (граница муниципального образования от точки 13585 до точки 13617)

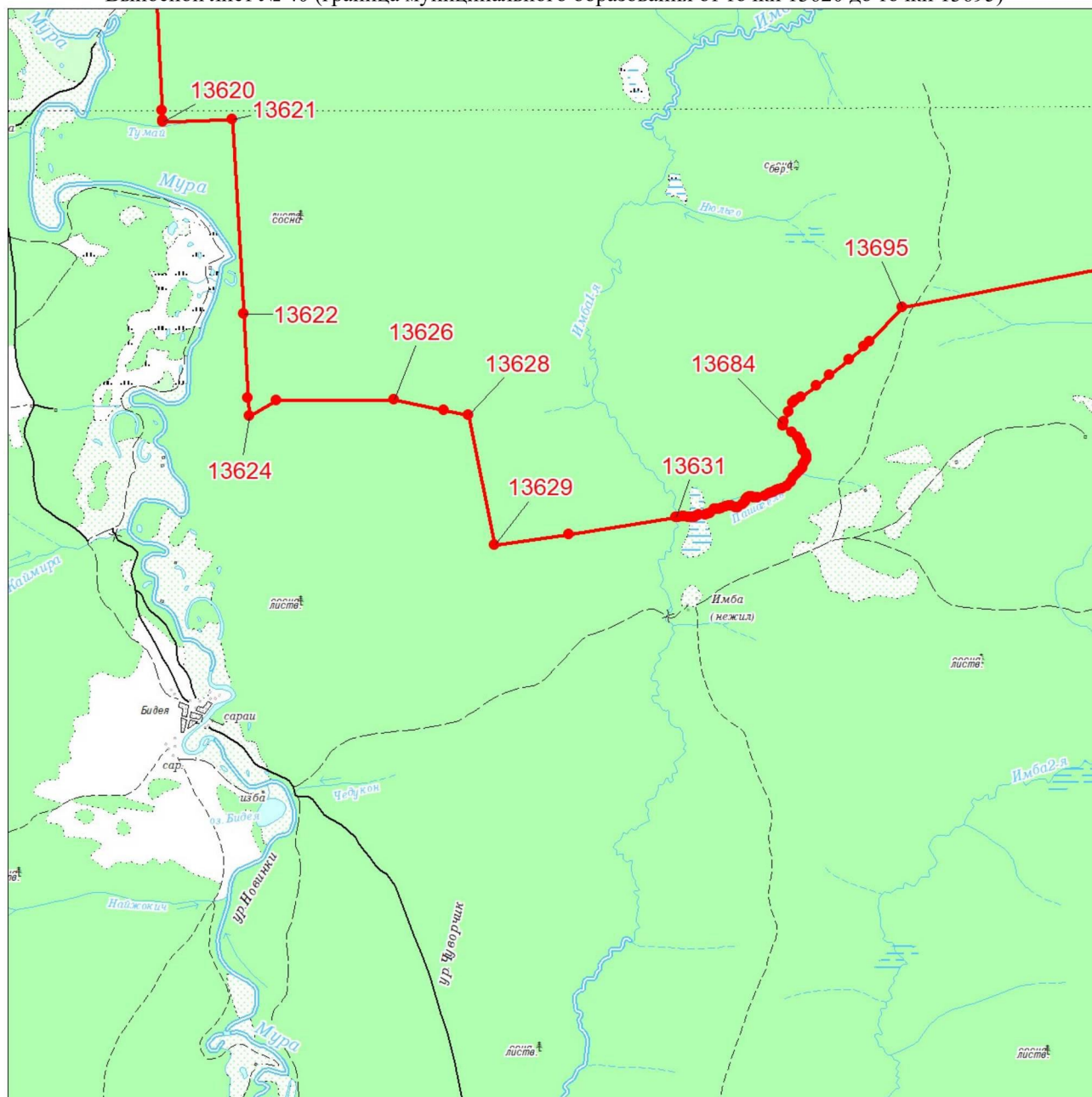


Масштаб 1:100000

Условные обозначения:

	Граница муниципального образования
	Характерная точка границы муниципального образования
	Надписи номеров характерных точек границы муниципального образования

Выносной лист № 40 (граница муниципального образования от точки 13620 до точки 13695)






Масштаб 1:100000

Условные обозначения:


	Граница муниципального образования
	Характерная точка границы муниципального образования
	Надписи номеров характерных точек границы муниципального образования

The map shows a study area with a red line indicating the research site and a blue line indicating the distribution of the studied species. The area is characterized by a network of rivers and streams, including the 'Лисья' (Lisyaya) river. Forests are marked with green hatched areas, and specific tree species like 'сосна' (spruce) and 'ель' (fir) are noted. The map includes several coordinate points: 15948, 15872, 15848, 15830, 15805, 15654, 15460, 14828, and 15138. The terrain is depicted with green hatched areas, and the water bodies are shown in blue. The map also includes labels for 'бер.' (birch) and 'листвен.' (larch).

Условные обозначения:

	Граница муниципального образования
	Характерная точка границы муниципального образования
	Надписи номеров характерных точек границы муниципального образования

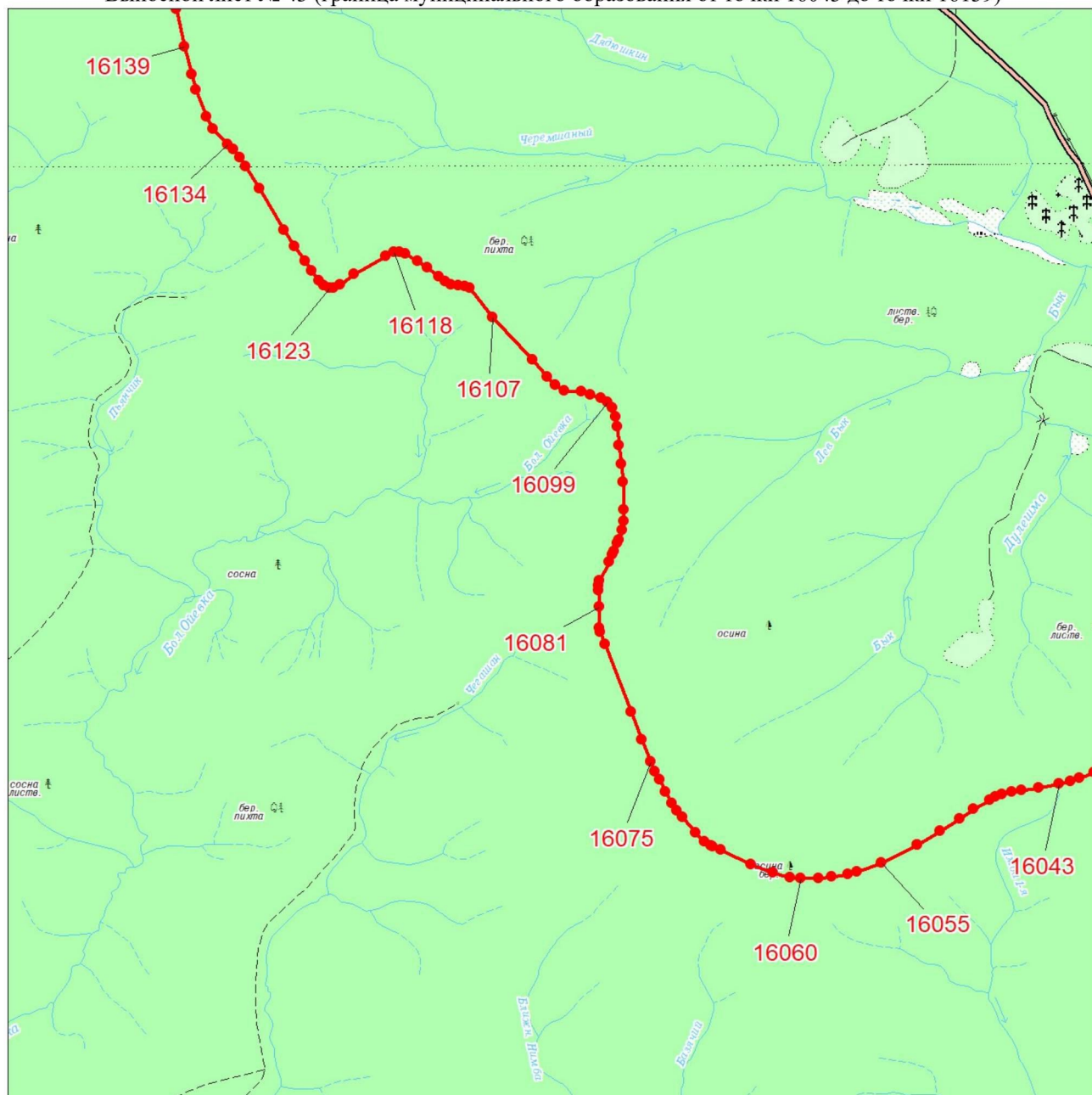
Условные обозначения:






Граница муниципального образования

Характерная точка границы муниципального образования

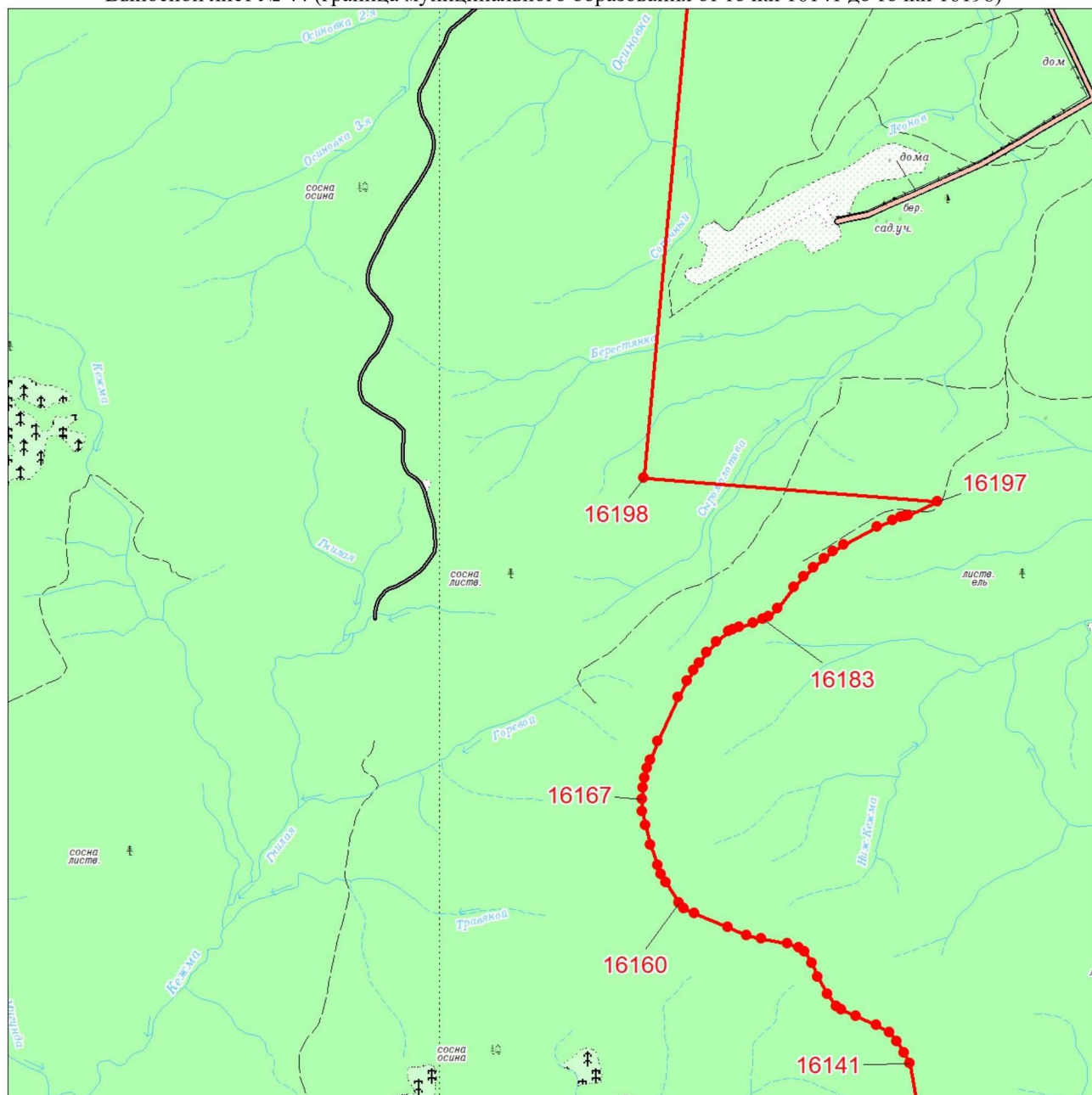
Надписи номеров характерных точек границы муниципального образования



Масштаб 1:100000

	Граница муниципального образования
	Характерная точка границы муниципального образования
	Надписи номеров характерных точек границы муниципального образования

Выносной лист № 44 (граница муниципального образования от точки 16141 до точки 16198)

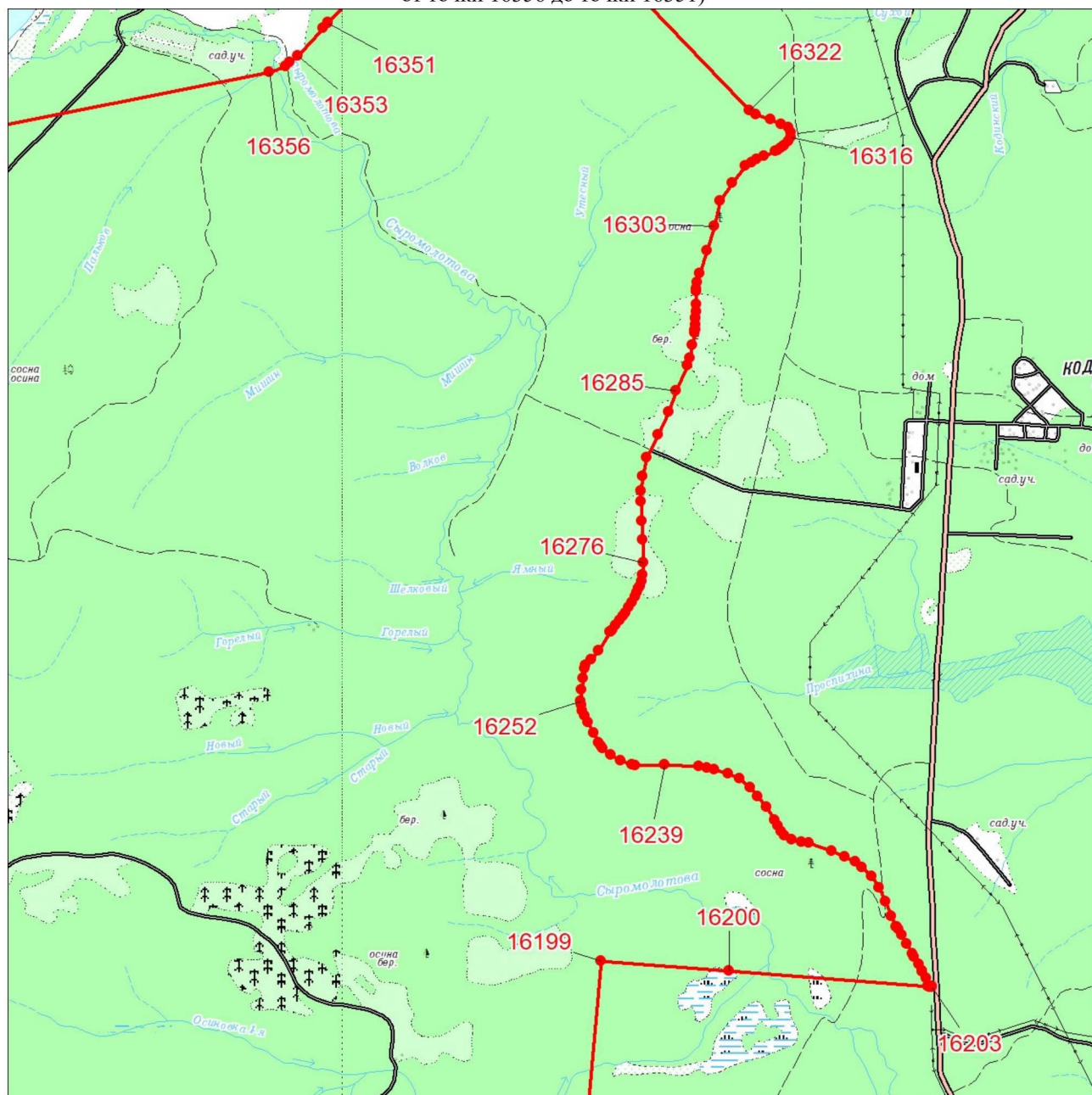


Масштаб 1:100000

Условные обозначения:

	Граница муниципального образования
	Характерная точка границы муниципального образования
	Надписи номеров характерных точек границы муниципального образования

Выносной лист № 45 (граница муниципального образования от точки 16199 до точки 16322,
от точки 16356 до точки 16351)

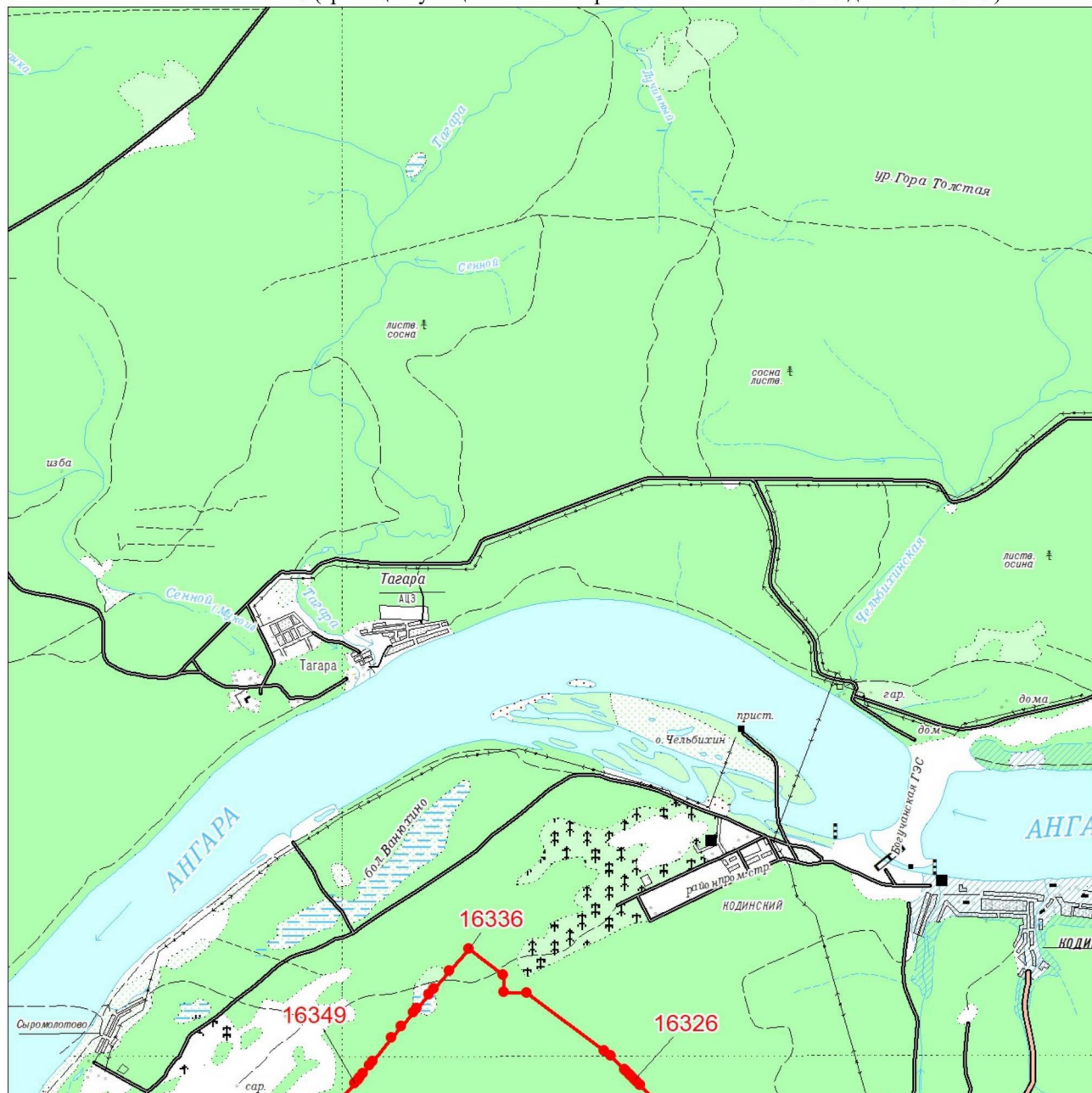


Масштаб 1:100000

Условные обозначения:

	Граница муниципального образования
	Характерная точка границы муниципального образования
	Надписи номеров характерных точек границы муниципального образования

Выносной лист № 46 (граница муниципального образования от точки 16326 до точки 16349)

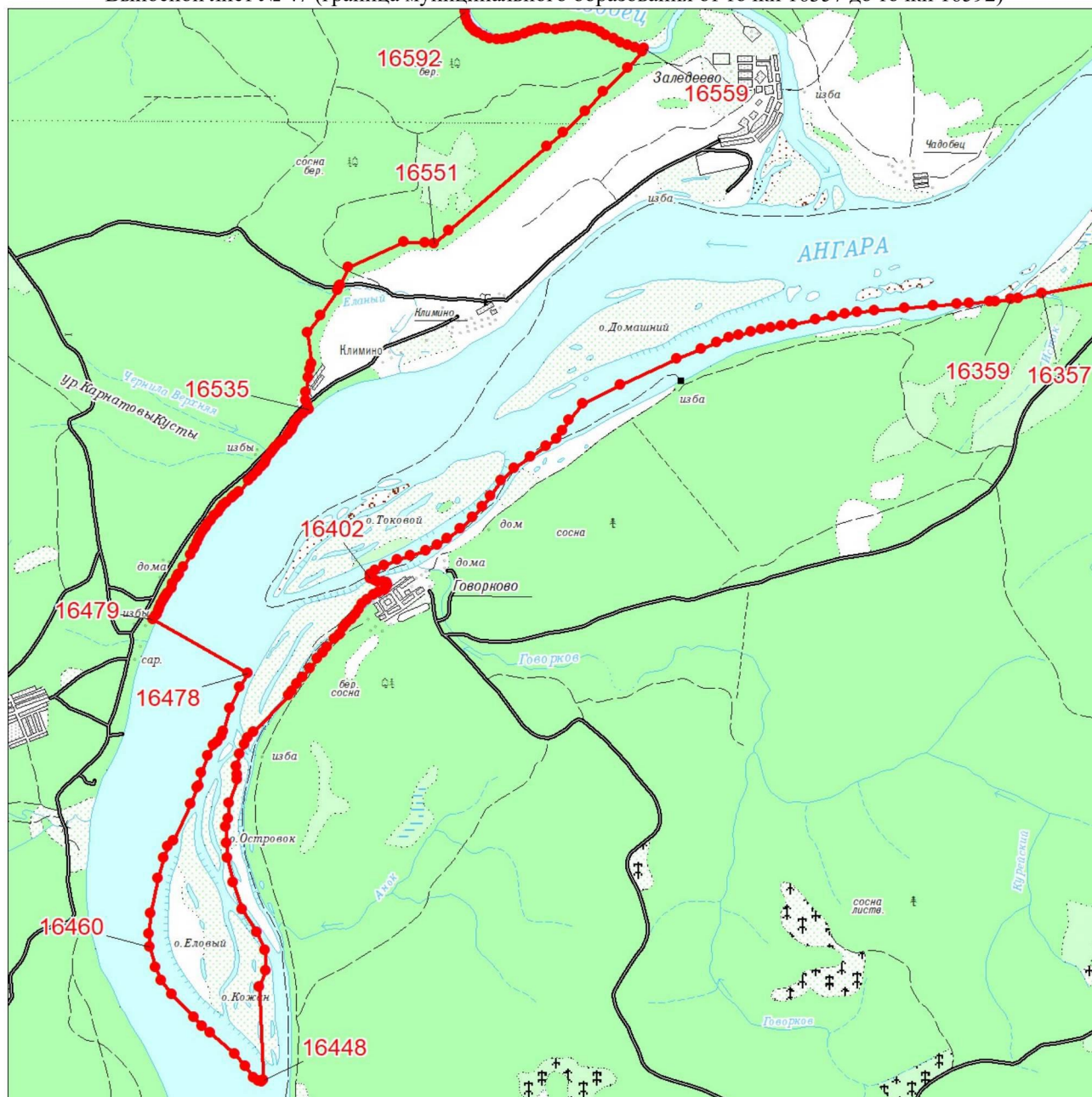


Масштаб 1:100000

Условные обозначения:

	Граница муниципального образования
	Характерная точка границы муниципального образования
	Надписи номеров характерных точек границы муниципального образования

Выносной лист № 47 (граница муниципального образования от точки 16357 до точки 16592)

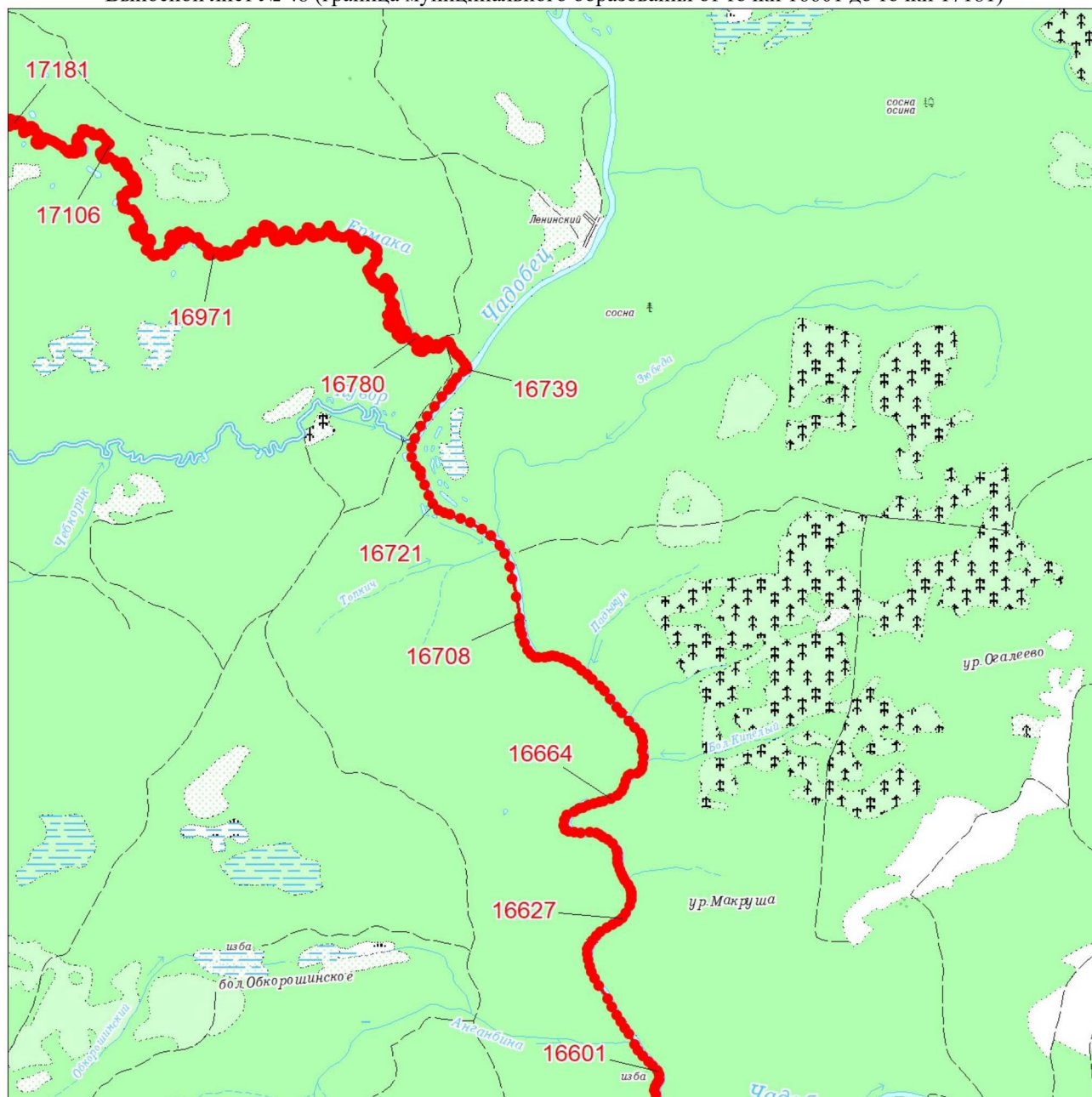


Масштаб 1:100000

Условные обозначения:

	Граница муниципального образования
	Характерная точка границы муниципального образования
	Надписи номеров характерных точек границы муниципального образования

Выносной лист № 48 (граница муниципального образования от точки 16601 до точки 17181)

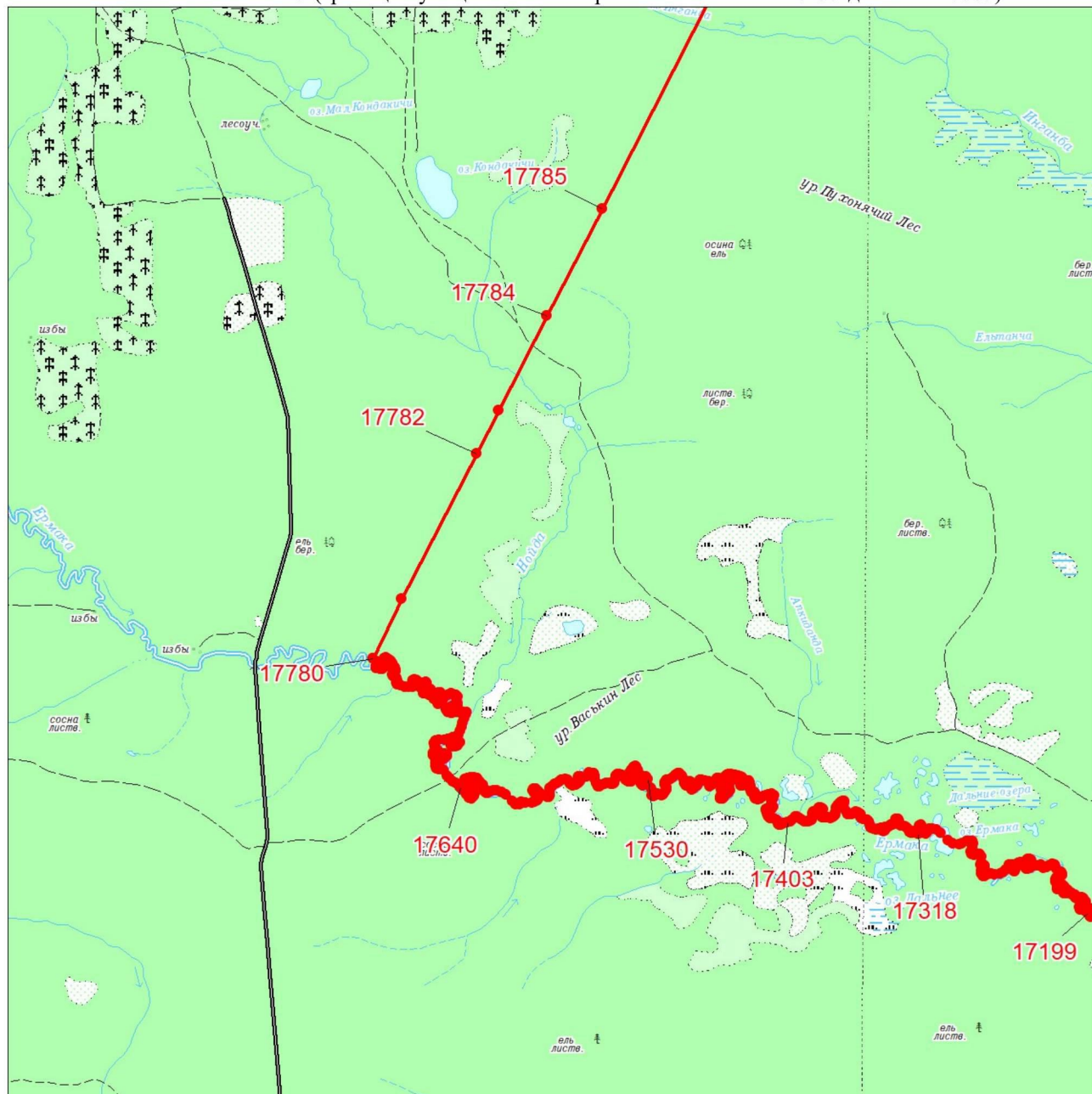


Масштаб 1:100000

Условные обозначения:

	Граница муниципального образования
	Характерная точка границы муниципального образования
	Надписи номеров характерных точек границы муниципального образования

Выносной лист № 49 (граница муниципального образования от точки 17199 до точки 17785)

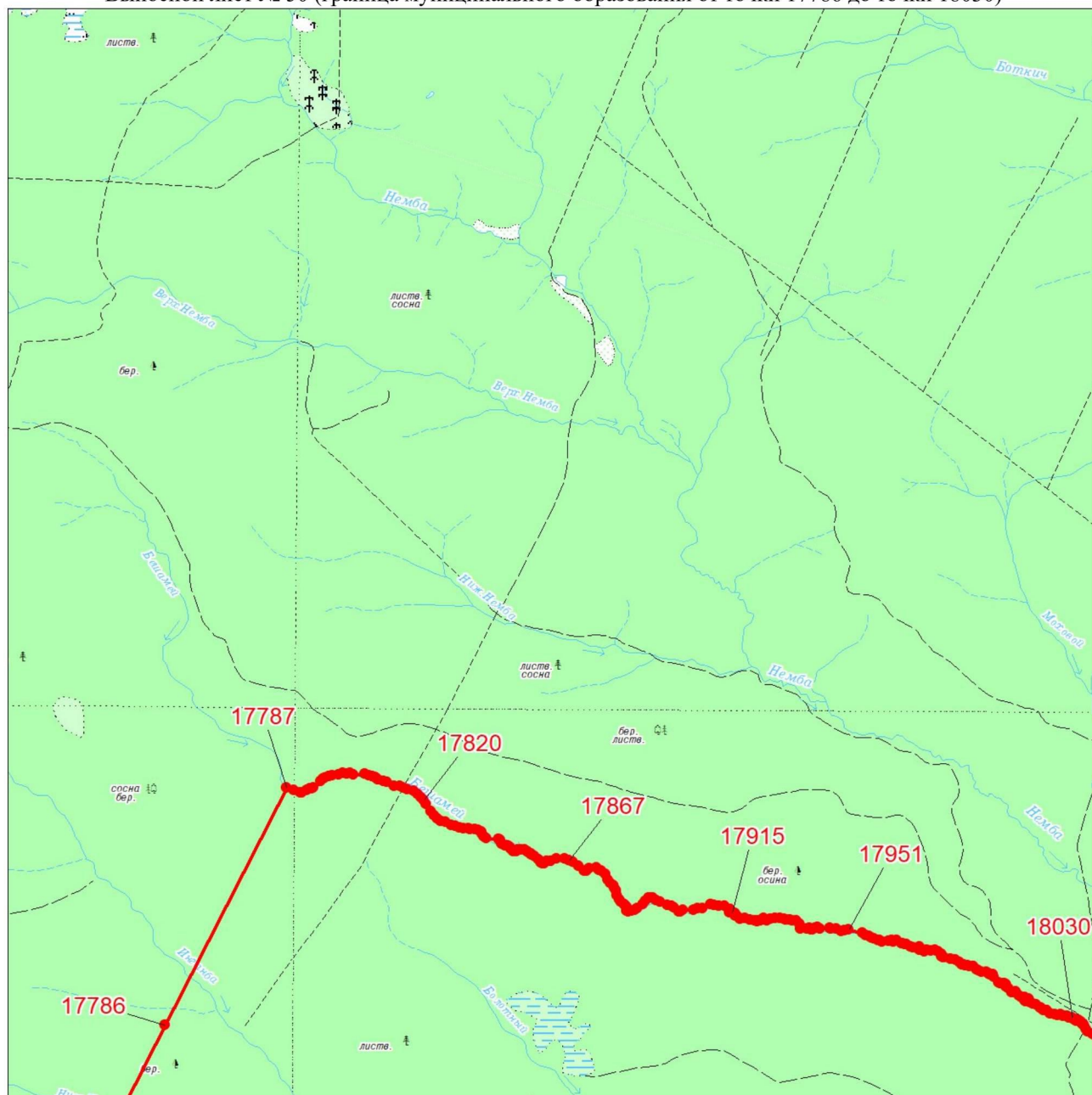


Масштаб 1:100000

Условные обозначения:




	Граница муниципального образования
	Характерная точка границы муниципального образования
	Надписи номеров характерных точек границы муниципального образования

Выносной лист № 50 (граница муниципального образования от точки 17786 до точки 18030)

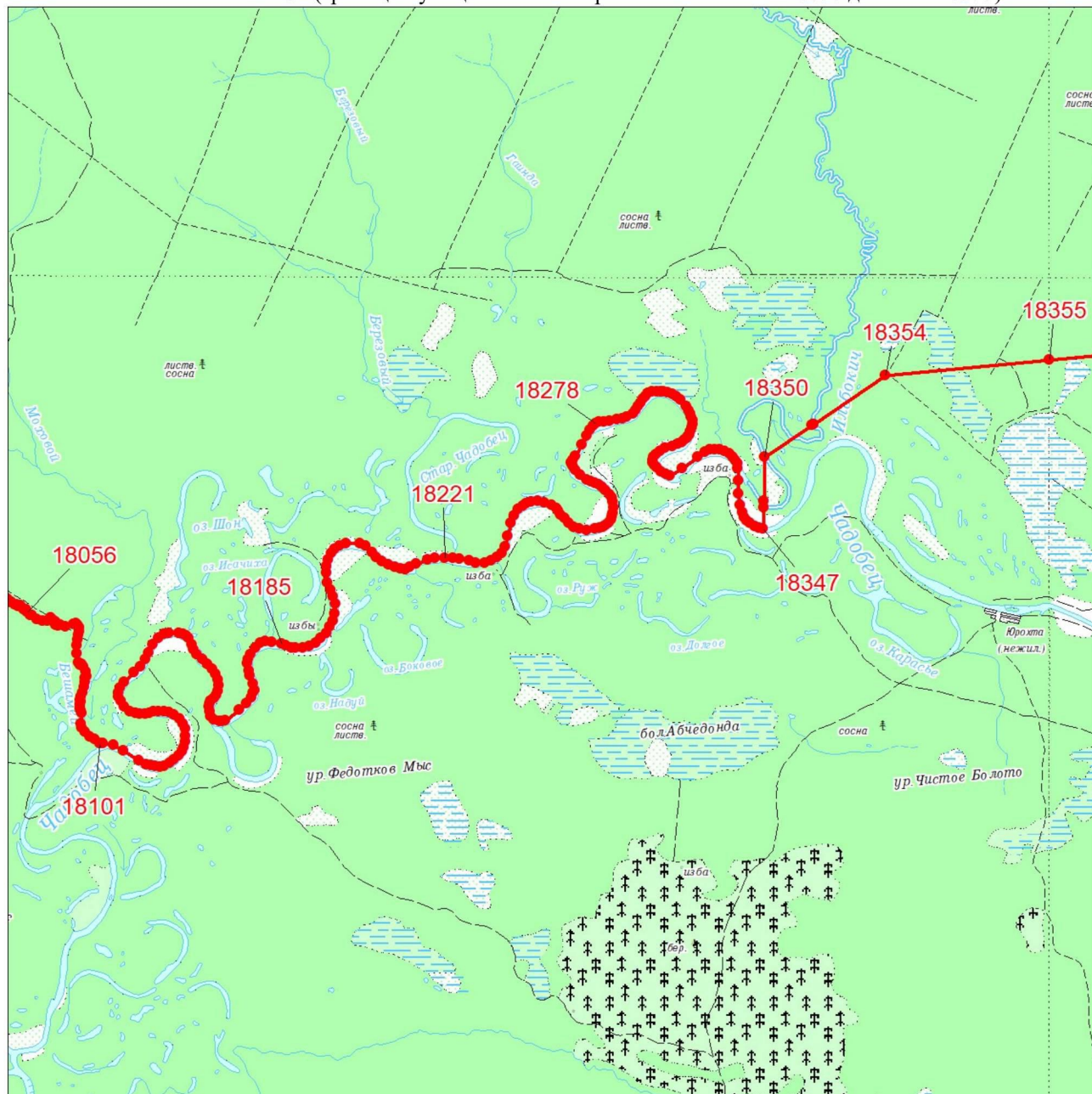


Масштаб 1:100000

Условные обозначения:

	Граница муниципального образования
	Характерная точка границы муниципального образования
	Надписи номеров характерных точек границы муниципального образования

Выносной лист № 51 (граница муниципального образования от точки 18056 до точки 18355)






Масштаб 1:100000

Условные обозначения:

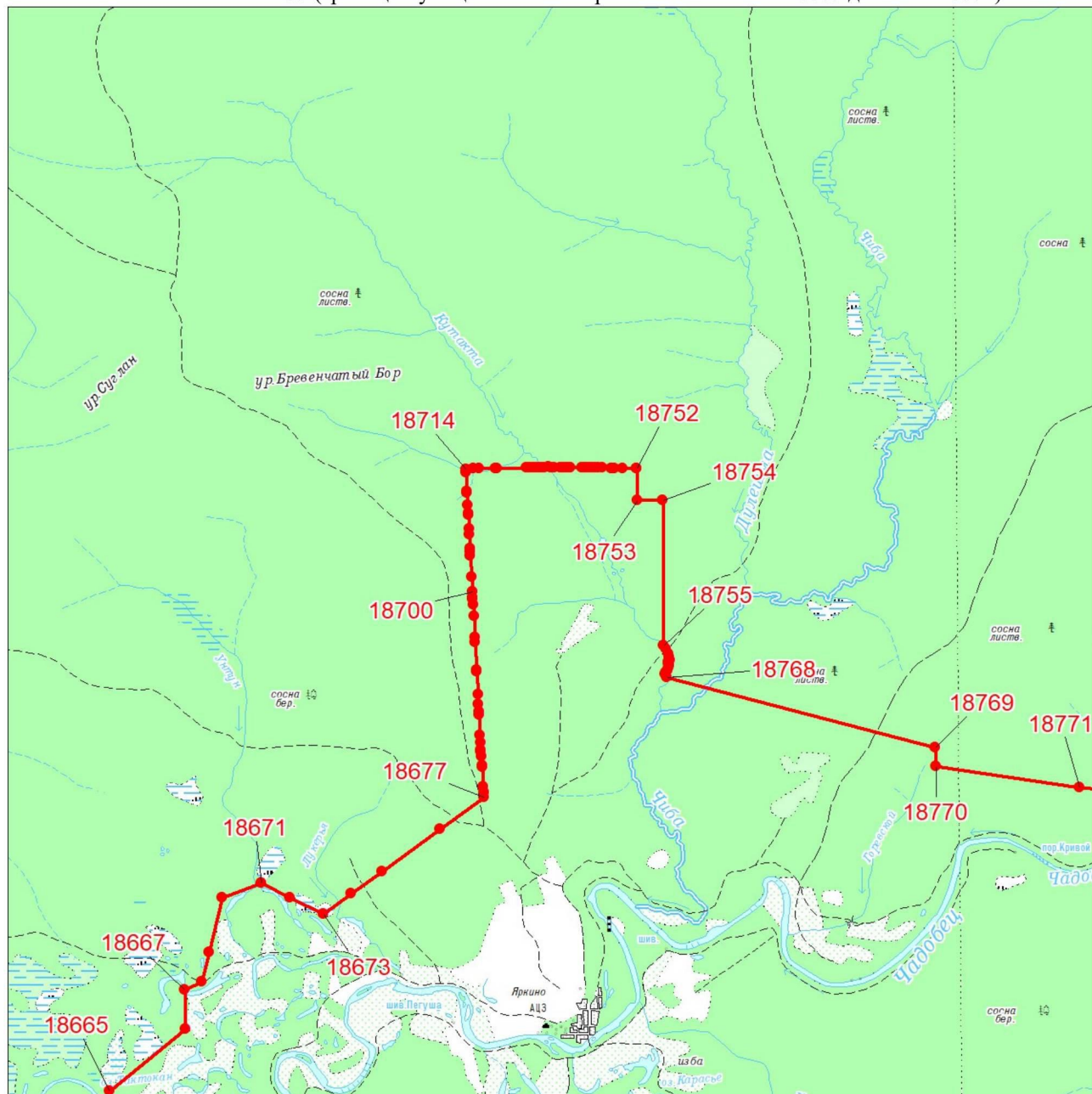
	Граница муниципального образования
	Характерная точка границы муниципального образования
	Надписи номеров характерных точек границы муниципального образования

Масштаб 1:100000

Условные обозначения:

	Граница муниципального образования
	Характерная точка границы муниципального образования
	Надписи номеров характерных точек границы муниципального образования

Выносной лист № 53 (граница муниципального образования от точки 18665 до точки 18771)

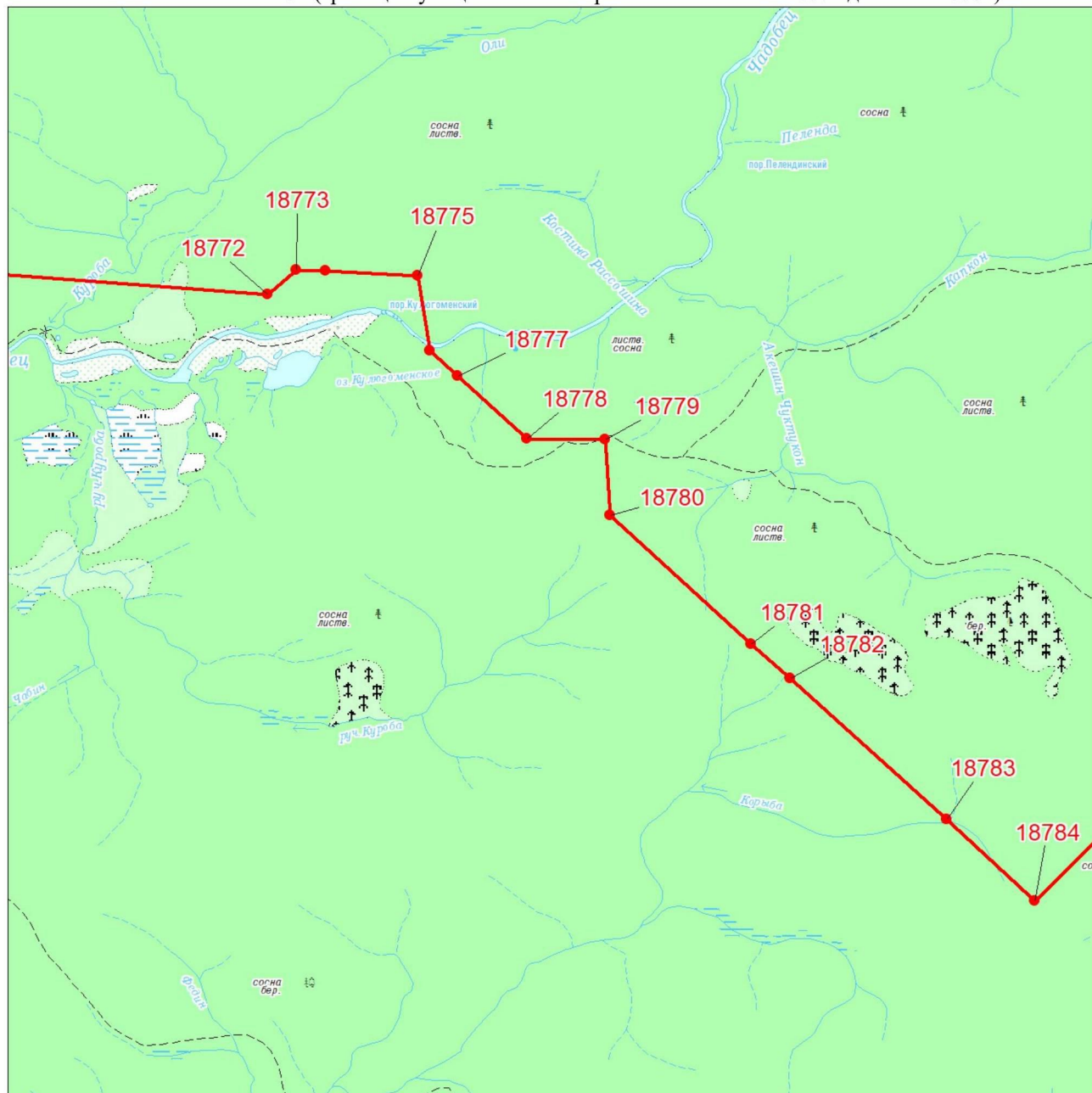


Масштаб 1:100000

Условные обозначения:

	Граница муниципального образования
	Характерная точка границы муниципального образования
	Надписи номеров характерных точек границы муниципального образования

Выносной лист № 54 (граница муниципального образования от точки 18772 до точки 18784)

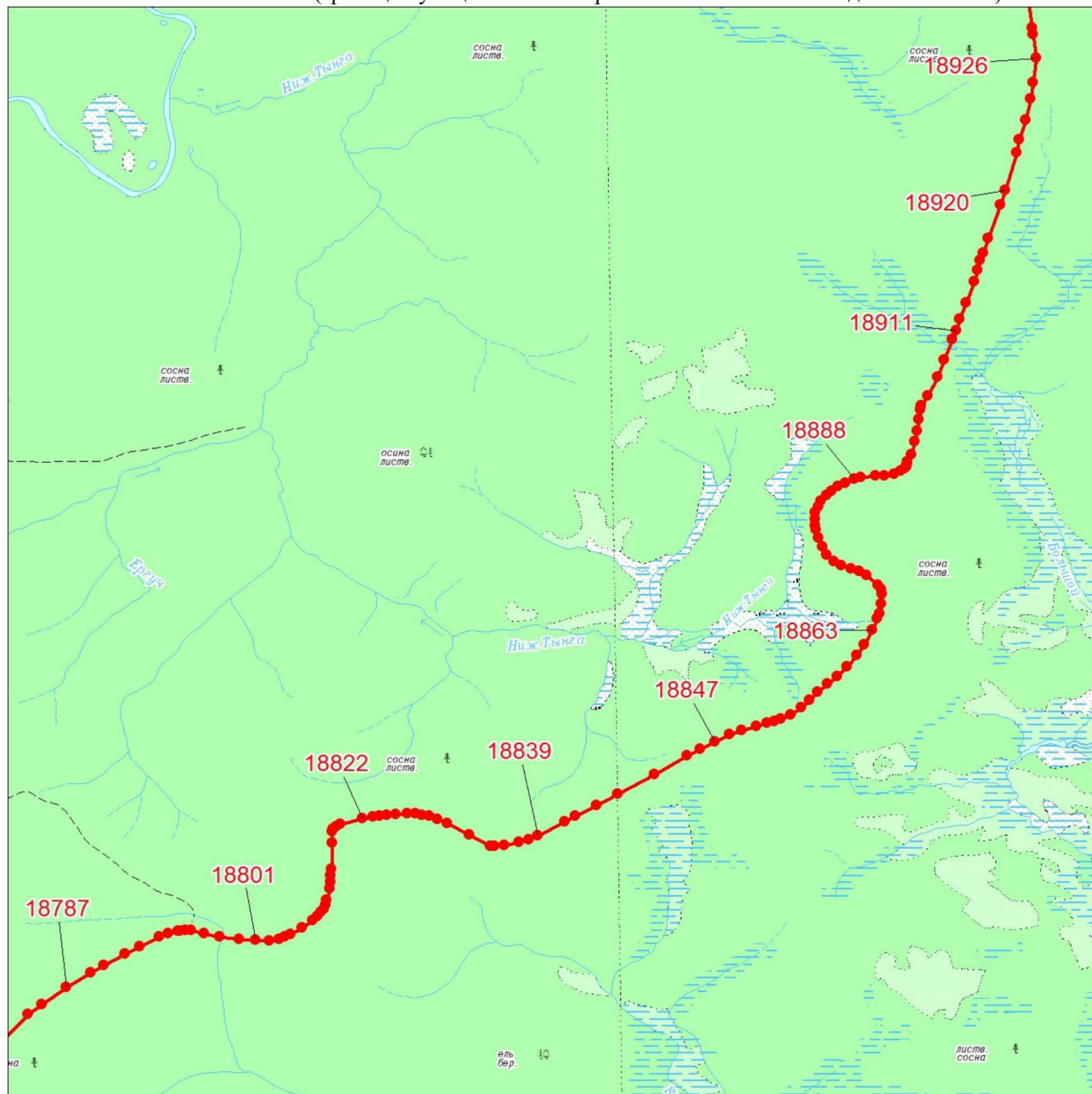


Масштаб 1:100000

Условные обозначения:

	Граница муниципального образования
	Характерная точка границы муниципального образования
	Надписи номеров характерных точек границы муниципального образования

Выносной лист № 55 (граница муниципального образования от точки 18787 до точки 18926)

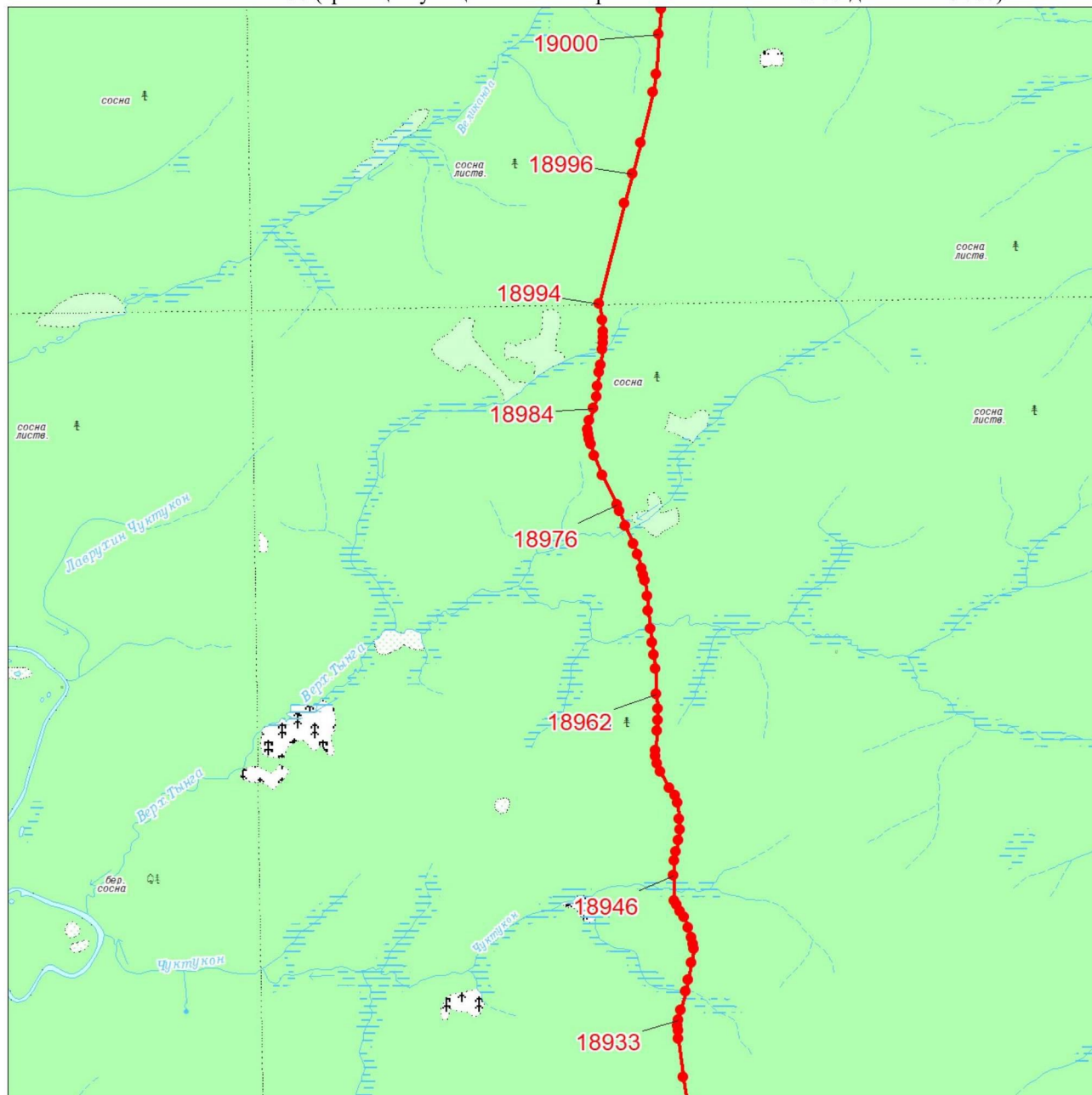


Масштаб 1:100000

Условные обозначения:

	Граница муниципального образования
	Характерная точка границы муниципального образования
	Надписи номеров характерных точек границы муниципального образования

Выносной лист № 56 (граница муниципального образования от точки 18933 до точки 19000)

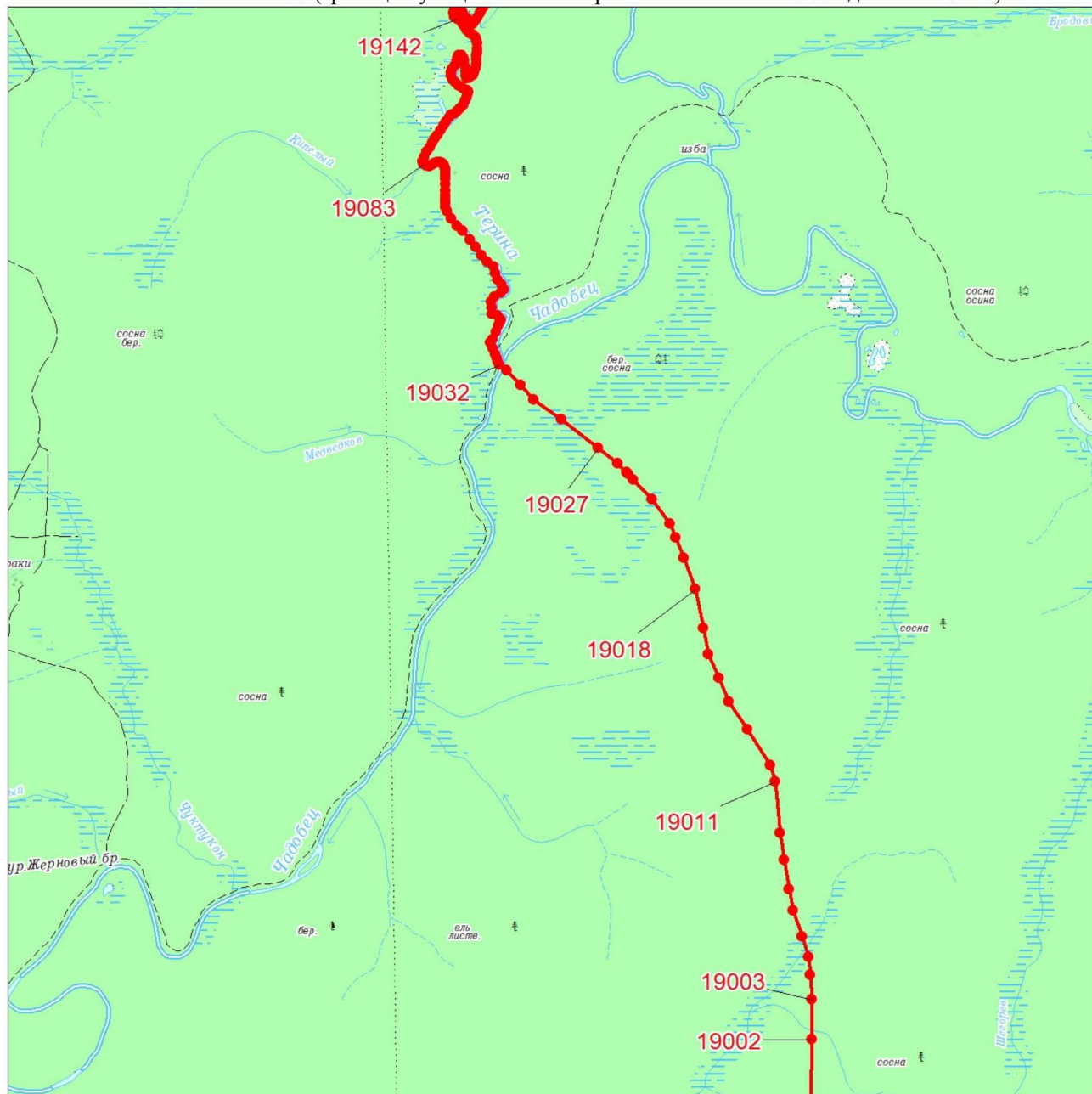


Масштаб 1:100000

Условные обозначения:

	Граница муниципального образования
	Характерная точка границы муниципального образования
	Надписи номеров характерных точек границы муниципального образования

Выносной лист № 57 (граница муниципального образования от точки 19002 до точки 19142)

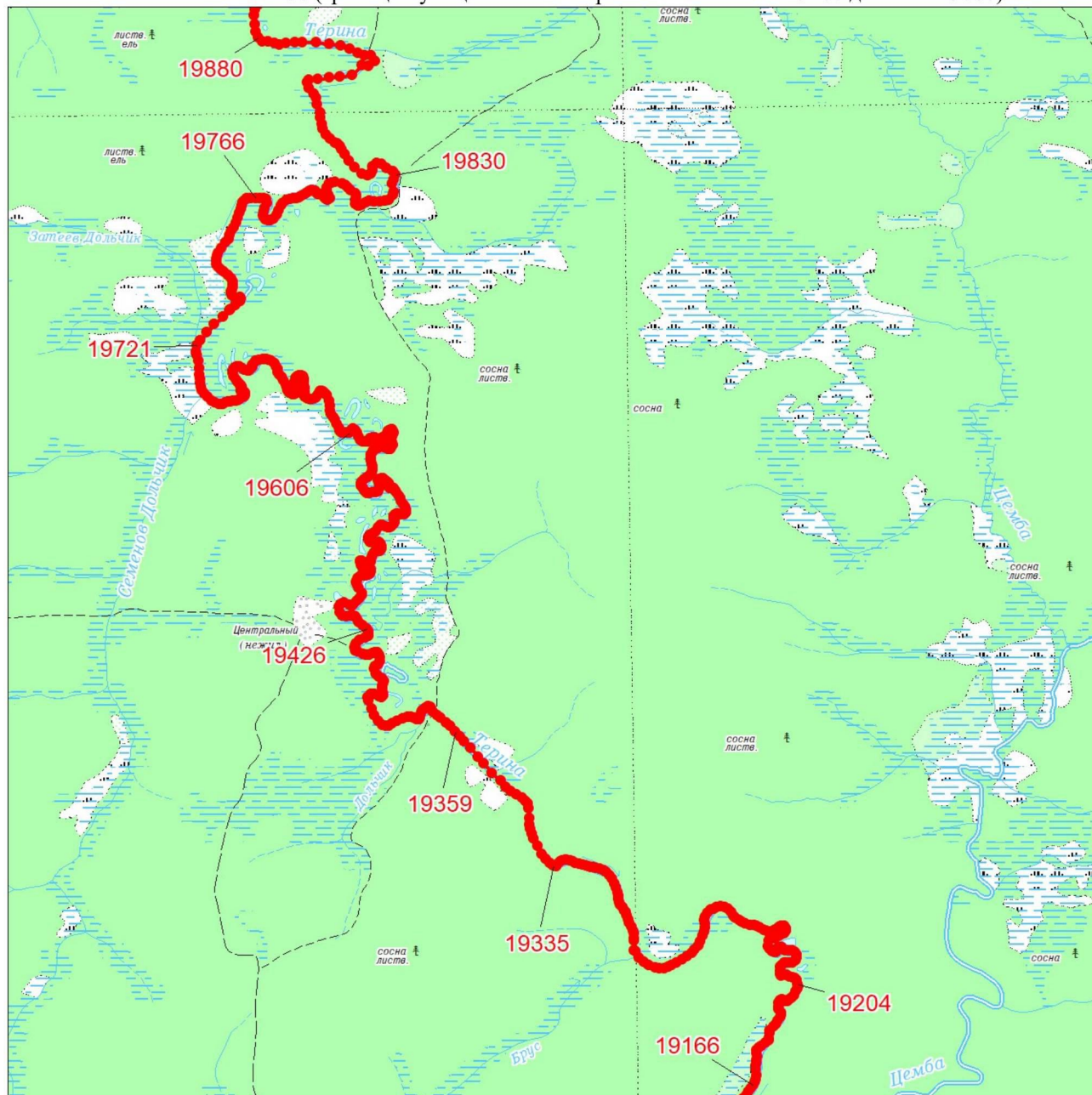


Масштаб 1:100000

Условные обозначения:

	Граница муниципального образования
	Характерная точка границы муниципального образования
	Надписи номеров характерных точек границы муниципального образования

Выносной лист № 58 (граница муниципального образования от точки 19166 до точки 19880)

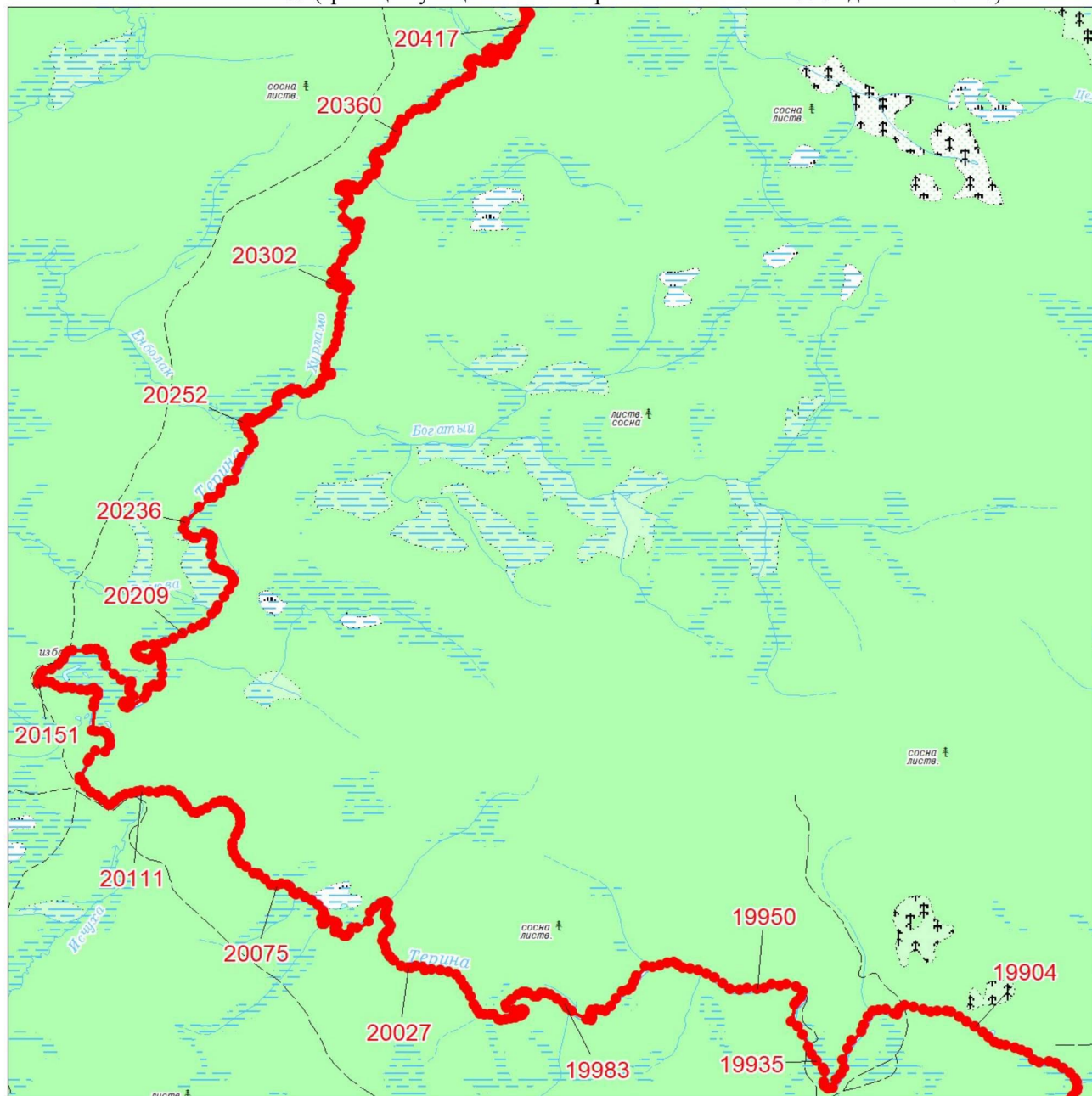


Масштаб 1:100000

Условные обозначения:

	Граница муниципального образования
	Характерная точка границы муниципального образования
	Надписи номеров характерных точек границы муниципального образования

Выносной лист № 59 (граница муниципального образования от точки 19904 до точки 20417)

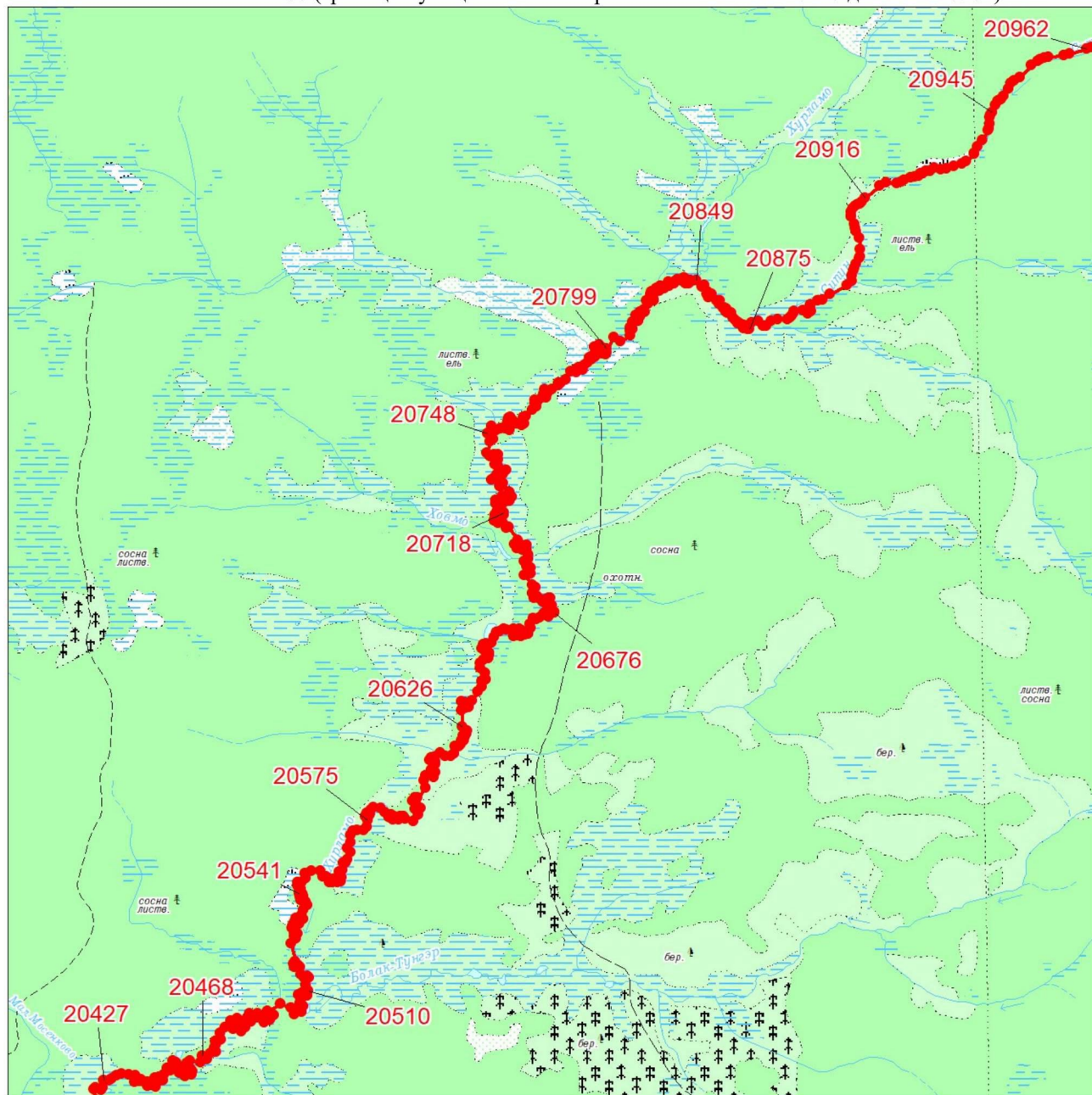


Масштаб 1:100000

Условные обозначения:

	Граница муниципального образования
	Характерная точка границы муниципального образования
	Надписи номеров характерных точек границы муниципального образования

Выносной лист № 60 (граница муниципального образования от точки 20427 до точки 20962)



Масштаб 1:100000

Условные обозначения:

	Граница муниципального образования
	Характерная точка границы муниципального образования
	Надписи номеров характерных точек границы муниципального образования