

*Врачей ранее
направленных*



ЗАКОН

Красноярского края

21.11.2024

№ 8-3281

О ВНЕСЕНИИ ИЗМЕНЕНИЙ В ЗАКОН КРАЯ «ОБ УСТАНОВЛЕНИИ ГРАНИЦ И НАДЕЛЕНИИ СООТВЕТСТВУЮЩИМ СТАТУСОМ МУНИЦИПАЛЬНОГО ОБРАЗОВАНИЯ КАЗАЧИНСКИЙ РАЙОН И НАХОДЯЩИХСЯ В ЕГО ГРАНИЦАХ ИНЫХ МУНИЦИПАЛЬНЫХ ОБРАЗОВАНИЙ»

Статья 1

Внести в Закон края от 18 февраля 2005 года № 13-3013 «Об установлении границ и наделении соответствующим статусом муниципального образования Казачинский район и находящихся в его границах иных муниципальных образований» (Ведомости высших органов государственной власти Красноярского края, 4 марта 2005 года, № 9 (52); 17 апреля 2005 года, № 16 (59); 31 декабря 2005 года, № 50 (93); 29 ноября 2008 года, № 60 (281); Наш Красноярский край, 2015, 10 июня) следующие изменения:

1) в статье 1:

а) в абзаце первом слова «описаниями (планами) границ» заменить словами «координатами характерных точек границ муниципальных образований, текстовыми описаниями местоположения границ муниципальных образований, графическими отображениями местоположения границ муниципальных образований»;

б) в абзаце втором слова «Александровский сельсовет» заменить словами «сельское поселение Александровский сельсовет Казачинского муниципального района Красноярского края (далее – Александровский сельсовет)», слова «(приложения 1, 16)» заменить словами «(приложения 1, 2, 3)»;

в) в абзаце третьем слова «Вороковский сельсовет» заменить словами «сельское поселение Вороковский сельсовет Казачинского муниципального района Красноярского края (далее – Вороковский сельсовет)», слова «(приложения 2, 17)» заменить словами «(приложения 4, 5, 6)»;

г) в абзаце четвертом слова «Галанинский сельсовет» заменить словами «сельское поселение Галанинский сельсовет Казачинского муниципального района Красноярского края (далее – Галанинский сельсовет)», слова «(приложения 3, 18)» заменить словами «(приложения 7, 8, 9)»;

д) в абзаце пятом слова «Дудовский сельсовет» заменить словами «сельское поселение Дудовский сельсовет Казачинского муниципального района Красноярского края (далее – Дудовский сельсовет)», слова «(приложения 4, 19)» заменить словами «(приложения 10, 11, 12)»;

е) в абзаце шестом слова «Захаровский сельсовет» заменить словами «сельское поселение Захаровский сельсовет Казачинского муниципального района Красноярского края (далее – Захаровский сельсовет)», слова «(приложения 5, 20)» заменить словами «(приложения 13, 14, 15)»;

ж) в абзаце седьмом слова «Казачинский сельсовет» заменить словами «сельское поселение Казачинский сельсовет Казачинского муниципального района Красноярского края (далее – Казачинский сельсовет)», слова «(приложения 6, 21)» заменить словами «(приложения 16, 17, 18)»;

з) в абзаце восьмом слова «Мокрушинский сельсовет» заменить словами «сельское поселение Мокрушинский сельсовет Казачинского муниципального района Красноярского края (далее – Мокрушинский сельсовет)», слова «(приложения 8, 23)» заменить словами «(приложения 19, 20, 21)»;

и) в абзаце девятом слова «Момотовский сельсовет» заменить словами «сельское поселение Момотовский сельсовет Казачинского муниципального района Красноярского края (далее – Момотовский сельсовет)», слова «(приложения 9, 24)» заменить словами «(приложения 22, 23, 24)»;

к) в абзаце десятом слова «Новотроицкий сельсовет» заменить словами «сельское поселение Новотроицкий сельсовет Казачинского муниципального района Красноярского края (далее – Новотроицкий сельсовет)», слова «(приложения 10, 25)» заменить словами «(приложения 25, 26, 27)»;

л) в абзаце одиннадцатом слова «Отношенский сельсовет» заменить словами «сельское поселение Отношенский сельсовет Казачинского муниципального района Красноярского края (далее – Отношенский сельсовет)», слова «(приложения 11, 26)» заменить словами «(приложения 28, 29, 30)»;

м) в абзаце двенадцатом слова «Пятковский сельсовет» заменить словами «сельское поселение Пятковский сельсовет Казачинского муниципального района Красноярского края (далее – Пятковский сельсовет)», слова «(приложения 12, 27)» заменить словами «(приложения 31, 32, 33)»;

н) в абзаце тринадцатом слова «Рождественский сельсовет» заменить словами «сельское поселение Рождественский сельсовет Казачинского муниципального района Красноярского края (далее – Рождественский сельсовет)», слова «(приложения 14, 28)» заменить словами «(приложения 34, 35, 36)»;

о) в абзаце четырнадцатом слова «Талажанский сельсовет» заменить словами «сельское поселение Талажанский сельсовет Казачинского муниципального района Красноярского края (далее – Талажанский сельсовет)», слова «(приложения 13, 29)» заменить словами «(приложения 37, 38, 39)»;

2) в статье 2:

а) в пункте 1 слова «Казачинский район» заменить словами «Казачинский муниципальный район Красноярского края (далее – Казачинский район)»;

б) в пункте 2 слова «описанию (плану) границ (приложения 15, 30)» заменить словами «координатам характерных точек границ муниципального образования Казачинский район (приложение 40), текстовому описанию местоположения границ муниципального образования Казачинский район (приложение 41), графическому отображению местоположения границ муниципального образования Казачинский район (приложение 42)»;

3) приложения 1–6, 8–21, 23–30 изложить в редакции согласно приложениям 1–28 к настоящему Закону;

4) дополнить приложениями 29–42 согласно приложениям 29–42 к настоящему Закону.

Статья 2

Настоящий Закон вступает в силу по истечении 10 дней после дня его официального опубликования.

Губернатор
Красноярского края

М.М. Котюков

«28» ноября 2024 г.

Приложение 1
к Закону края
от 21 ноября 2024 г. №8-3281

Приложение 1
к Закону края
от 18 февраля 2005 г. № 13-3013

**Координаты характерных точек границ
муниципального образования Александровский сельсовет**

Обозначение характерных точек границы	Координаты, м (система координат МСК-167 (зона 4))	
	X	Y
1	801644.77	159222.49
2	797998.82	157214.96
3	795151.09	155691.70
4	793754.92	154951.05
5	791946.69	153950.99
6	789993.36	152879.40
7	788665.99	152142.61
8	788328.65	151870.13
9	788260.12	151826.93
10	788039.00	151700.97
11	787488.92	151392.05
12	787461.24	151376.58
13	787445.77	151393.17
14	787417.01	151404.21
15	787408.19	151397.57
16	787386.07	151402.00
17	787369.47	151396.48
18	787367.26	151374.36
19	787370.56	151353.33
20	787372.78	151320.14
21	787358.40	151296.94
22	787336.28	151294.72
23	787311.95	151313.54
24	787300.86	151338.95
25	787285.40	151371.02
26	787261.07	151389.83
27	787226.78	151388.75
28	787209.05	151359.98

Обозначение характерных точек границы	Координаты, м (система координат МСК-167 (зона 4))	
	X	Y
29	787200.24	151333.43
30	787183.64	151307.97
31	787147.14	151285.86
32	787101.78	151276.99
33	787061.93	151283.64
34	787043.16	151303.54
35	787044.25	151330.09
36	787055.33	151342.26
37	787071.88	151355.55
38	787100.65	151374.36
39	787111.73	151404.21
40	787096.26	151438.49
41	787048.68	151448.44
42	786995.59	151440.71
43	786956.87	151447.36
44	786945.80	151469.48
45	786952.44	151497.15
46	786966.82	151511.54
47	787001.10	151529.22
48	787063.07	151554.68
49	787130.54	151587.83
50	787186.94	151612.16
51	787233.39	151639.84
52	787247.77	151673.04
53	787237.82	151708.41
54	787204.36	151745.58
55	787179.02	151745.58
56	787149.58	151748.99
57	787124.95	151757.90
58	787105.10	151786.67
59	787102.36	151806.51
60	787096.20	151829.80
61	787079.08	151857.17
62	787056.49	151859.91
63	787035.95	151851.71
64	787022.93	151825.71
65	787010.61	151801.75
66	786990.07	151790.78
67	786957.91	151796.26

Обозначение характерных точек границы	Координаты, м (система координат МСК-167 (зона 4))	
	X	Y
68	786933.96	151812.69
69	786900.39	151846.25
70	786875.07	151861.98
71	786843.41	151886.49
72	786831.91	151895.45
73	786800.27	151916.68
74	786778.33	151949.87
75	786755.26	151983.61
76	786736.70	152003.87
77	786717.01	152005.55
78	786694.52	151994.85
79	786679.89	151975.74
80	786677.64	151958.29
81	786681.57	151938.60
82	786693.95	151919.49
83	786713.49	151887.93
84	786714.21	151870.23
85	786702.57	151867.52
86	786682.72	151879.84
87	786650.53	151884.62
88	786615.63	151881.21
89	786591.67	151862.70
90	786567.69	151833.96
91	786554.00	151804.52
92	786547.84	151766.87
93	786551.96	151742.91
94	786545.10	151718.28
95	786528.67	151713.47
96	786506.09	151718.28
97	786480.08	151736.76
98	786454.75	151766.20
99	786436.95	151798.36
100	786415.73	151840.12
101	786393.15	151866.82
102	786369.19	151879.84
103	786341.12	151881.88
104	786311.67	151875.05
105	786297.98	151852.44
106	786294.57	151820.27

Обозначение характерных точек границы	Координаты, м (система координат МСК-167 (зона 4))	
	X	Y
107	786295.94	151789.46
108	786308.26	151749.07
109	786313.74	151711.43
110	786307.59	151684.73
111	786291.15	151673.08
112	786274.70	151673.78
113	786242.54	151693.62
114	786212.42	151704.57
115	786178.19	151694.35
116	786161.09	151687.49
117	786152.19	151671.06
118	786153.56	151654.63
119	786156.97	151626.56
120	786150.82	151600.56
121	786121.37	151597.14
122	786089.21	151593.03
123	786076.90	151574.53
124	786066.63	151552.64
125	786057.73	151534.14
126	786031.03	151536.89
127	786009.81	151549.20
128	785968.08	151582.08
129	785937.26	151612.90
130	785920.83	151636.16
131	785920.83	151656.03
132	785931.78	151671.76
133	785941.37	151682.71
134	785962.59	151685.45
135	785986.55	151686.15
136	786011.88	151688.19
137	786031.72	151705.99
138	786037.21	151721.75
139	786029.01	151749.12
140	786022.15	151764.85
141	786025.56	151807.98
142	786022.82	151836.76
143	786008.46	151863.43
144	785981.09	151884.67
145	785961.25	151876.44

Обозначение характерных точек границы	Координаты, м (система координат МСК-167 (зона 4))	
	X	Y
146	785953.02	151857.98
147	785946.86	151830.57
148	785937.29	151816.88
149	785910.59	151819.63
150	785883.88	151834.69
151	785847.61	151848.37
152	785785.31	151852.49
153	785720.96	151848.37
154	785673.72	151843.59
155	785641.53	151826.48
156	785627.17	151797.04
157	785602.51	151759.39
158	785574.44	151734.74
159	785534.05	151719.01
160	785501.19	151727.21
161	785475.19	151760.77
162	785466.29	151784.72
163	785466.29	151808.68
164	785476.56	151838.12
165	785489.57	151857.98
166	785514.21	151868.91
167	785549.14	151877.14
168	785581.99	151880.56
169	785616.20	151882.60
170	785651.13	151887.42
171	785682.87	151899.30
172	785736.35	151946.91
173	785729.62	151977.71
174	785704.61	151981.56
175	785660.36	151979.64
176	785613.20	151977.71
177	785586.29	151990.22
178	785569.93	152020.98
179	785568.00	152051.78
180	785559.34	152110.46
181	785558.36	152154.72
182	785547.78	152189.37
183	785533.35	152201.88
184	785505.46	152199.95

Обозначение характерных точек границы	Координаты, м (система координат МСК-167 (зона 4))	
	X	Y
185	785484.29	152181.66
186	785466.98	152149.92
187	785442.92	152123.92
188	785397.68	152130.64
189	785361.14	152152.79
190	785316.88	152176.83
191	785277.43	152187.44
192	785233.18	152180.68
193	785212.01	152167.22
194	785204.31	152132.57
195	785204.31	152099.88
196	785212.01	152089.30
197	785236.05	152085.45
198	785265.90	152091.23
199	785294.74	152078.72
200	785320.74	152046.00
201	785314.96	152032.54
202	785296.67	152017.12
203	785253.40	152016.18
204	785217.80	152008.47
205	785197.58	151978.66
206	785200.45	151944.04
207	785202.76	151904.59
208	785191.13	151887.42
209	785161.01	151858.65
210	785126.78	151836.06
211	785091.18	151828.53
212	785048.75	151838.80
213	785024.78	151860.71
214	785011.69	151906.69
215	784996.50	151976.73
216	784983.05	152027.70
217	784946.50	152107.59
218	784902.26	152120.10
219	784862.80	152111.45
220	784830.11	152074.87
221	784808.95	152021.96
222	784752.67	151909.55
223	784753.68	151900.46

Обозначение характерных точек границы	Координаты, м (система координат МСК-167 (зона 4))	
	X	Y
224	784752.31	151877.17
225	784743.42	151858.70
226	784716.71	151853.21
227	784696.87	151862.11
228	784682.48	151875.12
229	784660.65	151910.57
230	784655.10	151919.40
231	784640.56	151982.51
232	784618.45	152029.67
233	784597.29	152074.87
234	784553.00	152124.90
235	784501.07	152165.30
236	784451.99	152181.66
237	784396.20	152189.33
238	784372.14	152199.95
239	784377.92	152225.91
240	784395.23	152248.02
241	784425.04	152287.48
242	784466.42	152335.58
243	784513.58	152375.98
244	784545.33	152396.19
245	784579.94	152406.78
246	784637.68	152406.78
247	784697.32	152413.50
248	784732.92	152425.07
249	784767.57	152468.34
250	784777.17	152497.21
251	784771.42	152543.39
252	784747.35	152575.13
253	784718.48	152604.98
254	784685.79	152620.36
255	784661.72	152621.31
256	784650.19	152597.27
257	784643.47	152549.17
258	784628.05	152509.71
259	784605.94	152477.97
260	784564.53	152465.50
261	784518.34	152464.55
262	784472.17	152473.21

Обозначение характерных точек границы	Координаты, м (система координат МСК-167 (зона 4))	
	X	Y
263	784429.84	152478.95
264	784387.51	152471.28
265	784352.86	152470.30
266	784319.19	152488.59
267	784306.68	152513.61
268	784309.59	152552.08
269	784321.12	152570.37
270	784357.70	152571.31
271	784399.04	152561.71
272	784418.31	152569.42
273	784424.06	152594.40
274	784422.13	152637.71
275	784420.21	152675.24
276	784443.30	152686.76
277	784466.38	152706.98
278	784476.02	152732.94
279	784463.51	152757.01
280	784432.71	152769.52
281	784366.36	152771.45
282	784285.52	152753.15
283	784195.09	152706.98
284	784133.53	152671.38
285	784081.57	152644.44
286	784077.72	152629.05
287	784095.03	152614.62
288	784129.68	152603.09
289	784168.15	152590.59
290	784184.51	152576.15
291	784170.07	152559.79
292	784140.26	152546.29
293	784087.28	152517.46
294	784041.10	152493.39
295	784000.70	152482.81
296	783970.88	152471.28
297	783956.45	152443.39
298	783960.30	152415.47
299	783969.91	152397.21
300	783982.41	152369.29
301	783991.06	152336.60

Обозначение характерных точек границы	Координаты, м (система координат МСК-167 (зона 4))	
	X	Y
302	783983.39	152307.73
303	783955.47	152280.78
304	783908.34	152261.55
305	783877.54	152264.46
306	783859.26	152282.74
307	783840.02	152330.82
308	783812.13	152364.48
309	783772.68	152356.81
310	783742.86	152352.02
311	783723.63	152378.92
312	783723.63	152413.57
313	783737.11	152454.96
314	783762.13	152472.30
315	783794.82	152479.97
316	783818.85	152496.37
317	783809.26	152516.55
318	783788.09	152533.90
319	783723.63	152543.49
320	783655.34	152556.99
321	783563.92	152580.08
322	783506.22	152571.42
323	783447.53	152546.40
324	783411.93	152517.54
325	783388.84	152515.60
326	783363.83	152536.81
327	783364.77	152567.57
328	783367.68	152604.15
329	783352.26	152634.91
330	783314.74	152662.83
331	783278.19	152671.49
332	783253.18	152656.07
333	783211.80	152621.49
334	783178.13	152634.94
335	783167.54	152652.29
336	783168.53	152673.45
337	783169.47	152700.36
338	783166.60	152722.50
339	783173.33	152750.39
340	783185.84	152787.92

Обозначение характерных точек границы	Координаты, м (система координат МСК-167 (зона 4))	
	X	Y
341	783175.26	152812.93
342	783149.29	152829.30
343	783110.78	152830.24
344	783048.24	152825.45
345	782995.34	152815.81
346	782946.28	152795.63
347	782914.54	152790.83
348	782879.89	152798.50
349	782848.15	152823.52
350	782847.20	152841.81
351	782860.66	152852.39
352	782892.40	152853.33
353	782927.05	152853.33
354	782962.65	152874.50
355	782985.74	152913.00
356	783003.04	152955.33
357	783025.15	153000.52
358	783057.88	153042.88
359	783086.75	153094.81
360	783084.82	153127.53
361	783067.51	153151.57
362	783038.65	153192.95
363	783032.86	153216.99
364	783030.94	153265.09
365	783035.78	153301.67
366	783052.10	153319.92
367	783084.82	153342.07
368	783128.13	153362.29
369	783169.55	153386.36
370	783179.15	153416.17
371	783183.00	153459.48
372	783169.55	153474.86
373	783144.53	153463.34
374	783109.88	153434.47
375	783085.84	153444.06
376	783051.19	153464.28
377	783024.28	153483.52
378	782987.70	153483.52
379	782946.32	153473.88

Обозначение характерных точек границы	Координаты, м (система координат МСК-167 (зона 4))	
	X	Y
380	782906.90	153470.06
381	782882.84	153483.52
382	782881.89	153512.39
383	782912.65	153531.62
384	782941.52	153556.64
385	782945.38	153587.44
386	782971.34	153617.25
387	783012.79	153631.69
388	783066.64	153616.31
389	783104.17	153609.58
390	783121.48	153624.96
391	783132.06	153655.76
392	783127.26	153679.80
393	783099.37	153691.36
394	783081.08	153705.80
395	783090.71	153725.03
396	783129.19	153769.28
397	783149.40	153811.61
398	783164.78	153847.20
399	783177.29	153880.87
400	783162.89	153924.18
401	783145.58	153945.35
402	783112.86	153935.71
403	783085.91	153917.42
404	783061.88	153893.39
405	783025.30	153883.75
406	783008.97	153894.33
407	782994.54	153922.26
408	782976.25	153963.60
409	782963.74	153995.38
410	782951.23	154039.63
411	782916.61	154067.52
412	782881.96	154080.03
413	782858.87	154108.90
414	782861.74	154136.79
415	782874.25	154160.83
416	782906.98	154179.12
417	782936.80	154187.77
418	782935.85	154200.28

Обозначение характерных точек границы	Координаты, м (система координат МСК-167 (зона 4))	
	X	Y
419	782915.63	154220.49
420	782908.91	154253.15
421	782894.47	154276.24
422	782858.87	154279.15
423	782823.28	154292.60
424	782814.62	154313.76
425	782825.20	154331.11
426	782858.87	154354.20
427	782900.25	154372.45
428	782903.13	154401.32
429	782870.43	154427.28
430	782871.38	154441.72
431	782895.42	154464.81
432	782928.14	154505.25
433	782943.52	154539.86
434	782973.38	154541.79
435	782973.38	154500.41
436	782989.70	154489.82
437	783013.78	154478.30
438	783033.95	154451.36
439	783058.03	154469.61
440	783073.40	154500.41
441	783064.76	154526.37
442	783047.45	154543.71
443	783046.46	154563.90
444	783062.82	154581.20
445	783090.71	154589.89
446	783124.38	154596.62
447	783151.33	154583.13
448	783172.49	154552.37
449	783197.51	154536.95
450	783219.65	154545.64
451	783235.03	154573.53
452	783241.76	154599.49
453	783261.98	154615.86
454	783286.01	154650.47
455	783306.23	154679.34
456	783337.03	154693.78
457	783371.64	154714.00

Обозначение характерных точек границы	Координаты, м (система координат МСК-167 (зона 4))	
	X	Y
458	783405.31	154737.09
459	783455.80	154750.86
460	783486.37	154720.80
461	783493.97	154682.87
462	783506.27	154670.54
463	783524.30	154671.47
464	783541.36	154688.57
465	783563.19	154726.49
466	783609.65	154790.99
467	783665.64	154842.17
468	783670.38	154860.20
469	783652.38	154878.24
470	783620.12	154893.40
471	783606.86	154918.06
472	783610.62	154937.03
473	783602.09	154966.42
474	783617.29	154979.73
475	783636.25	154974.02
476	783660.92	154982.56
477	783680.81	154980.65
478	783700.74	154959.79
479	783723.51	154928.50
480	783741.54	154927.53
481	783748.17	154945.56
482	783736.77	154970.22
483	783721.60	154990.15
484	783718.78	155013.85
485	783710.21	155038.52
486	783674.18	155045.15
487	783642.88	155046.12
488	783634.35	155060.34
489	783640.05	155078.34
490	783668.48	155090.67
491	783713.07	155086.87
492	783738.67	155065.07
493	783764.30	155041.35
494	783790.82	155040.41
495	783804.12	155065.07
496	783803.16	155085.94

Обозначение характерных точек границы	Координаты, м (система координат МСК-167 (зона 4))	
	X	Y
497	783781.37	155107.77
498	783755.73	155121.97
499	783751.97	155144.73
500	783762.40	155174.16
501	783785.13	155208.29
502	783769.96	155231.05
503	783720.63	155262.35
504	783681.74	155288.91
505	783680.81	155306.94
506	783700.74	155332.54
507	783757.63	155349.60
508	783793.70	155372.36
509	783799.36	155395.13
510	783785.13	155415.99
511	783756.70	155421.69
512	783706.41	155421.69
513	783687.44	155449.18
514	783676.08	155475.75
515	783648.55	155495.68
516	783592.59	155513.71
517	783578.35	155531.70
518	783576.49	155587.67
519	783564.16	155611.39
520	783563.23	155634.16
521	783552.80	155659.76
522	783533.83	155692.02
523	783542.37	155707.18
524	783554.70	155713.82
525	783581.26	155707.18
526	783610.66	155693.92
527	783624.88	155696.75
528	783622.02	155710.02
529	783601.16	155723.31
530	783595.49	155744.18
531	783610.66	155772.64
532	783630.55	155787.80
533	783652.38	155798.23
534	783672.31	155818.17
535	783681.78	155844.69

Обозначение характерных точек границы	Координаты, м (система координат МСК-167 (зона 4))	
	X	Y
536	783696.98	155877.92
537	783715.94	155892.12
538	783754.83	155897.82
539	783768.10	155915.85
540	783777.60	155941.45
541	783800.36	155968.98
542	783829.75	155996.47
543	783854.38	156034.44
544	783879.05	156046.77
545	783923.65	156033.47
546	783975.80	156011.67
547	784034.63	155995.54
548	784058.32	156001.24
549	784068.75	156026.84
550	784064.02	156048.67
551	784035.56	156075.19
552	784004.26	156094.20
553	783984.33	156121.69
554	783988.13	156157.71
555	784008.06	156195.68
556	784040.29	156236.44
557	784046.96	156258.27
558	784027.03	156273.43
559	783994.76	156263.93
560	783973.90	156265.83
561	783965.37	156281.97
562	783964.40	156313.26
563	783966.30	156340.75
564	783954.94	156363.52
565	783936.91	156364.49
566	783911.31	156342.65
567	783892.35	156324.66
568	783870.52	156321.79
569	783843.96	156339.83
570	783845.85	156372.09
571	783842.05	156395.78
572	783812.66	156399.58
573	783785.16	156423.28
574	783750.07	156462.17

Обозначение характерных точек границы	Координаты, м (система координат МСК-167 (зона 4))	
	X	Y
575	783736.77	156474.50
576	783684.61	156476.40
577	783633.38	156468.80
578	783614.42	156482.10
579	783614.42	156497.27
580	783622.95	156518.13
581	783611.58	156542.79
582	783578.36	156554.19
583	783529.03	156556.09
584	783526.20	156576.02
585	783545.16	156597.82
586	783552.76	156619.65
587	783540.43	156643.35
588	783502.47	156644.31
589	783456.94	156631.01
590	783419.01	156628.18
591	783394.35	156643.35
592	783392.45	156666.11
593	783410.48	156691.74
594	783429.45	156717.33
595	783450.31	156736.30
596	783474.97	156767.59
597	783487.30	156793.22
598	783516.70	156818.82
599	783519.57	156840.65
600	783522.40	156873.85
601	783533.76	156895.64
602	783549.89	156925.04
603	783554.66	156966.80
604	783568.86	157000.00
605	783572.66	157030.32
606	783558.43	157049.29
607	783544.23	157047.38
608	783520.50	157023.69
609	783495.84	157003.76
610	783467.37	157005.66
611	783441.78	157020.86
612	783427.55	157043.62
613	783412.38	157062.59

Обозначение характерных точек границы	Координаты, м (система координат МСК-167 (зона 4))	
	X	Y
614	783395.32	157079.65
615	783399.08	157101.48
616	783413.32	157130.87
617	783415.25	157173.60
618	783416.18	157204.90
619	783432.31	157221.03
620	783455.08	157224.80
621	783498.70	157214.36
622	783541.40	157200.17
623	783547.06	157212.50
624	783514.84	157241.90
625	783496.80	157266.56
626	783500.60	157286.45
627	783505.34	157313.02
628	783493.97	157335.78
629	783467.41	157351.91
630	783428.51	157383.21
631	783413.35	157413.57
632	783416.18	157440.13
633	783432.31	157451.50
634	783452.25	157447.70
635	783473.11	157427.80
636	783509.14	157393.64
637	783530.97	157390.81
638	783566.06	157405.04
639	783592.59	157406.90
640	783608.72	157425.90
641	783603.06	157449.60
642	783590.72	157470.46
643	783588.83	157488.49
644	783588.83	157506.52
645	783578.39	157527.39
646	783548.96	157532.12
647	783523.37	157540.65
648	783521.43	157566.28
649	783536.59	157587.14
650	783562.22	157611.81
651	783573.59	157647.84
652	783596.35	157651.64

Обозначение характерных точек границы	Координаты, м (система координат МСК-167 (зона 4))	
	X	Y
653	783613.42	157640.27
654	783622.92	157623.17
655	783626.72	157580.52
656	783639.05	157562.48
657	783656.11	157563.42
658	783673.18	157584.28
659	783697.84	157616.54
660	783719.67	157643.11
661	783695.00	157665.86
662	783673.18	157698.13
663	783670.34	157728.45
664	783685.51	157764.52
665	783707.34	157794.84
666	783735.76	157795.81
667	783774.66	157792.01
668	783794.59	157803.38
669	783797.43	157828.04
670	783794.59	157862.20
671	783811.65	157893.50
672	783830.28	157929.10
673	783824.97	157944.02
674	783798.86	157945.08
675	783761.04	157930.71
676	783736.54	157932.30
677	783717.90	157960.01
678	783707.25	157982.37
679	783688.60	158014.34
680	783691.26	158032.99
681	783708.31	158054.84
682	783731.75	158069.21
683	783786.09	158097.44
684	783801.01	158116.62
685	783797.81	158135.79
686	783774.37	158146.46
687	783704.59	158149.12
688	783659.85	158156.57
689	783636.94	158182.14
690	783631.08	158210.39
691	783635.33	158251.92

Обозначение характерных точек границы	Координаты, м (система координат МСК-167 (зона 4))	
	X	Y
692	783650.25	158297.75
693	783672.03	158348.26
694	783681.55	158393.44
695	783696.48	158430.33
696	783722.58	158451.04
697	783768.58	158460.99
698	783799.67	158476.32
699	783824.60	158506.92
700	783864.83	158530.48
701	783906.48	158554.09
702	783932.87	158592.96
703	783964.76	158616.56
704	783993.93	158615.15
705	784018.90	158580.47
706	784057.77	158529.12
707	784079.96	158545.80
708	784099.43	158590.18
709	784128.59	158615.15
710	784154.93	158640.17
711	784146.58	158672.06
712	784118.83	158726.20
713	784077.23	158783.12
714	784079.96	158824.77
715	784054.99	158846.96
716	784014.75	158860.86
717	784013.34	158880.27
718	784032.81	158894.14
719	784057.77	158912.22
720	784078.60	158912.22
721	784102.20	158901.10
722	784114.69	158916.36
723	784113.27	158942.75
724	784120.20	158973.23
725	783683.16	159442.85
726	783137.18	160063.47
727	781986.46	161371.50
728	781986.44	161371.52
729	781774.69	161612.22
730	781701.89	161621.39

Обозначение характерных точек границы	Координаты, м (система координат МСК-167 (зона 4))	
	X	Y
731	781171.11	161763.89
732	780840.49	161836.80
733	780506.78	161946.05
734	780315.72	161991.57
735	779693.99	162149.20
736	779499.15	162188.51
737	778372.05	162475.40
738	778240.38	162508.92
739	777500.99	162697.11
740	777340.76	162735.87
741	777199.94	162769.39
742	777175.31	162712.01
743	777139.55	162600.99
744	777086.61	162477.28
745	777024.76	162374.44
746	776970.38	162292.48
747	776831.77	162162.07
748	776773.63	162106.91
749	776714.77	162010.79
750	776696.13	161955.64
751	776680.46	161879.61
752	776665.55	161792.41
753	776652.89	161711.19
754	776636.50	161639.63
755	776606.69	161555.43
756	776573.14	161480.93
757	776565.71	161448.12
758	776568.69	161423.61
759	776535.92	161380.40
760	776468.82	161319.27
761	776456.15	161293.21
762	776456.90	161239.54
763	776454.68	161185.90
764	776444.23	161141.91
765	776421.14	161100.95
766	776397.28	161062.18
767	776363.74	160965.26
768	776361.51	160787.90
769	776355.54	160729.04

Обозначение характерных точек границы	Координаты, м (система координат МСК-167 (зона 4))	
	X	Y
770	776343.62	160669.40
771	776339.88	160598.62
772	776340.63	160489.82
773	776371.93	160329.62
774	776409.92	160161.91
775	776414.38	160129.86
776	776406.94	160091.86
777	776399.47	160056.09
778	776400.97	160025.53
779	776417.36	159988.27
780	776436.74	159941.32
781	776440.45	159895.13
782	776435.26	159861.58
783	776416.63	159819.87
784	776374.89	159763.95
785	776330.92	159700.60
786	776311.54	159660.39
787	776300.35	159618.65
788	776293.65	159579.16
789	776270.57	159556.79
790	776247.32	159538.56
791	776243.43	159533.87
792	776240.78	159529.65
793	773905.62	156292.78
794	773706.71	156018.76
795	773270.20	155429.89
796	772021.97	153686.46
797	770828.86	152062.71
798	770074.01	151012.35
799	767105.46	147329.38
800	766541.52	146637.32
801	764976.15	144570.88
802	764806.85	144309.78
803	764730.60	143997.08
804	764555.19	143472.80
805	764483.99	143229.67
806	764209.21	142291.41
807	763544.90	140023.02
808	764319.37	137020.84

Обозначение характерных точек границы	Координаты, м (система координат МСК-167 (зона 4))	
	X	Y
809	764369.18	136361.75
810	764589.80	133442.56
811	764900.85	133379.21
812	765132.82	133276.43
813	765430.52	133076.13
814	765686.20	132854.82
815	765912.78	132654.53
816	766086.78	132536.00
817	766350.33	132385.81
818	767125.11	132082.72
819	767375.51	132019.48
820	767641.73	132014.20
821	768432.36	132056.33
822	769926.55	132404.23
823	770129.57	132387.26
824	770309.05	132399.82
825	770616.15	132366.17
826	770819.44	132325.52
827	771035.39	132254.03
828	771231.73	132146.08
829	771338.25	132057.74
830	771547.21	132297.49
831	771589.23	132381.59
832	771660.71	132451.70
833	771702.79	132495.15
834	771768.72	132566.70
835	771887.90	132639.56
836	771979.00	132674.64
837	772061.78	132673.21
838	772127.59	132669.03
839	772187.91	132676.02
840	772283.24	132723.72
841	772340.74	132760.18
842	772408.04	132762.98
843	772500.56	132755.94
844	772586.10	132732.14
845	772651.97	132732.09
846	772701.05	132755.94
847	772740.31	132767.12

Обозначение характерных точек границы	Координаты, м (система координат МСК-167 (зона 4))	
	X	Y
848	772747.31	132785.35
849	772752.93	132805.01
850	772782.33	132820.43
851	772860.87	132799.39
852	772922.61	132802.20
853	772985.73	132790.97
854	773047.41	132775.54
855	773107.72	132758.69
856	773148.36	132758.69
857	773217.05	132776.92
858	773270.36	132792.34
859	773299.76	132819.00
860	773354.46	132863.89
861	773400.73	132884.92
862	773461.03	132936.80
863	773533.89	132984.45
864	773627.85	133026.52
865	773713.38	133089.64
866	773755.46	133109.25
867	773829.82	133113.43
868	773905.49	133110.63
869	773944.76	133116.24
870	773988.27	133154.13
871	774016.30	133165.31
872	774048.52	133200.34
873	774166.33	133217.20
874	774218.21	133218.57
875	774299.56	133198.97
876	774386.47	133162.51
877	774411.69	133152.70
878	774457.95	133155.46
879	774494.41	133151.27
880	774550.53	133131.66
881	774572.95	133124.62
882	774697.75	133117.62
883	774739.77	133099.39
884	774783.28	133053.13
885	774805.70	133022.28
886	774829.55	132994.25

Обозначение характерных точек границы	Координаты, м (система координат МСК-167 (зона 4))	
	X	Y
887	774874.43	132981.64
888	774901.04	132968.97
889	774930.50	132929.76
890	774951.54	132894.67
891	774985.19	132875.07
892	775070.72	132873.64
893	775590.85	132740.41
894	775736.69	132691.34
895	775889.59	132622.66
896	776171.41	132475.39
897	776300.39	132417.94
898	776273.79	132319.74
899	776263.99	132217.36
900	776219.10	132110.84
901	776179.83	132014.07
902	776101.35	131899.08
903	776048.04	131813.54
904	776014.43	131757.48
905	776007.44	131719.64
906	776008.82	131549.95
907	776008.82	131507.88
908	775973.80	131325.63
909	775958.37	131228.86
910	775947.14	131134.96
911	775938.71	131069.03
912	775935.96	130969.51
913	775949.94	130867.13
914	775955.56	130784.40
915	775940.14	130673.64
916	775900.87	130532.04
917	775816.77	130408.62
918	775762.08	130351.23
919	775645.70	130283.93
920	775561.61	130250.28
921	775530.71	130232.05
922	775511.10	130199.77
923	775508.30	130164.74
924	775497.05	130142.27
925	775460.60	130114.24

Обозначение характерных точек границы	Координаты, м (система координат МСК-167 (зона 4))	
	X	Y
926	775415.77	130103.06
927	775363.88	130076.40
928	775295.15	130046.94
929	775269.92	130025.90
930	775253.12	129972.64
931	775253.07	129845.03
932	775244.65	129805.76
933	775208.19	129759.50
934	775143.70	129671.16
935	775122.65	129620.71
936	775125.46	129544.98
937	775131.08	129474.87
938	775096.05	129406.19
939	775074.34	129322.03
940	775072.53	129200.24
941	775074.79	129092.09
942	775076.14	128944.94
943	775098.69	128906.03
944	775115.12	128869.07
945	775113.03	128793.20
946	775119.23	128760.42
947	775160.22	128645.57
948	775182.78	128604.58
949	775188.90	128584.12
950	775162.24	128534.91
951	779180.20	128383.22
952	779487.19	128376.50
953	779167.13	125434.58
954	779004.88	124015.73
955	778971.48	123723.59
956	779717.77	123590.57
957	780103.57	123536.16
958	780474.52	123422.41
959	781330.19	123110.81
960	782081.99	122601.36
961	783110.77	121656.67
962	783936.76	121063.13
963	784604.48	120865.29
964	785722.29	120791.10

Обозначение характерных точек границы	Координаты, м (система координат МСК-167 (зона 4))	
	X	Y
965	786162.49	120983.99
966	787028.05	121429.14
967	787755.13	121666.55
968	788684.98	122136.43
969	789748.39	122749.74
970	791034.36	123199.83
971	791751.54	123402.62
972	792330.24	123402.62
973	793082.04	123214.67
974	793502.45	123006.93
975	794002.00	122932.75
976	794704.34	123001.99
977	795040.67	123135.53
978	795619.37	123333.38
979	795727.22	123366.76
980	795847.75	123656.88
981	795809.12	123679.53
982	795790.48	123697.26
983	795754.51	123731.48
984	795722.54	123766.78
985	795714.54	123793.42
986	795702.56	123810.73
987	795681.24	123838.71
988	795675.91	123870.68
989	795674.58	123897.32
990	795675.91	123921.29
991	795671.92	123938.61
992	795647.94	123978.57
993	795629.29	123991.89
994	795611.98	123999.88
995	795603.98	124018.53
996	795603.98	124041.18
997	795627.96	124070.48
998	795662.59	124113.11
999	795683.91	124131.76
1000	795741.18	124194.37
1001	795783.81	124235.66
1002	795837.09	124279.62
1003	795858.41	124314.25

Обозначение характерных точек границы	Координаты, м (система координат МСК-167 (зона 4))	
	X	Y
1004	795870.39	124343.56
1005	795871.73	124385.52
1006	795862.40	124412.16
1007	795853.08	124440.13
1008	795855.74	124460.11
1009	795870.39	124482.76
1010	795905.03	124509.40
1011	795939.66	124540.03
1012	796000.94	124560.01
1013	796042.23	124566.67
1014	796084.86	124561.35
1015	796120.82	124550.69
1016	796146.13	124534.71
1017	796210.07	124496.08
1018	796262.02	124456.11
1019	796276.67	124450.79
1020	796296.65	124453.45
1021	796325.96	124470.77
1022	796353.93	124499.41
1023	796355.26	124531.38
1024	796351.27	124603.31
1025	796335.28	124672.57
1026	796328.62	124705.87
1027	796328.62	124739.18
1028	796339.28	124767.15
1029	796364.59	124788.46
1030	796383.24	124793.79
1031	796409.88	124785.80
1032	796421.87	124783.80
1033	796436.52	124789.13
1034	796469.82	124827.76
1035	796519.11	124906.35
1036	796569.72	125010.25
1037	796605.69	125074.19
1038	796652.31	125142.12
1039	796676.29	125194.07
1040	796721.58	125258.01
1041	796753.55	125292.64
1042	796838.80	125341.93

Обозначение характерных точек границы	Координаты, м (система координат МСК-167 (зона 4))	
	X	Y
1043	796865.44	125370.57
1044	796882.76	125415.86
1045	796913.39	125471.81
1046	796945.36	125505.11
1047	796979.40	125529.90
1048	797017.29	125542.41
1049	797035.61	125558.01
1050	797054.62	125586.11
1051	797055.92	125618.33
1052	797031.47	125662.99
1053	796972.00	125724.90
1054	796924.05	125784.84
1055	796905.40	125831.46
1056	796902.74	125864.76
1057	796906.73	125899.40
1058	796925.38	125942.02
1059	796981.33	125993.97
1060	797061.25	126071.23
1061	797111.87	126133.84
1062	797147.84	126201.77
1063	797165.15	126247.06
1064	797163.82	126291.02
1065	797149.17	126353.63
1066	797105.21	126461.52
1067	797083.90	126496.16
1068	797038.61	126533.45
1069	797013.30	126573.42
1070	796998.65	126629.36
1071	797001.31	126686.64
1072	797033.28	126758.57
1073	797095.89	126851.82
1074	797137.18	126909.09
1075	797171.81	126966.37
1076	797178.47	127003.67
1077	797169.15	127030.31
1078	797129.19	127075.60
1079	797102.55	127098.25
1080	797046.60	127127.55
1081	796993.32	127158.19

Обозначение характерных точек границы	Координаты, м (система координат МСК-167 (зона 4))	
	X	Y
1082	796948.03	127198.15
1083	796918.72	127230.12
1084	796896.08	127268.75
1085	796869.44	127311.38
1086	796845.46	127339.35
1087	796820.15	127350.00
1088	796790.84	127354.00
1089	796765.54	127354.00
1090	796745.55	127351.34
1091	796716.25	127339.35
1092	796678.95	127307.38
1093	796650.98	127279.41
1094	796596.36	127223.46
1095	796535.09	127184.83
1096	796515.11	127184.83
1097	796503.12	127194.15
1098	796483.14	127231.45
1099	796467.16	127251.43
1100	796493.80	127279.41
1101	796544.41	127314.04
1102	796583.04	127338.02
1103	796587.04	127364.66
1104	796572.39	127397.96
1105	796520.44	127476.55
1106	796512.45	127516.51
1107	796519.11	127561.80
1108	796537.75	127616.42
1109	796563.06	127677.69
1110	796559.07	127713.66
1111	796541.75	127742.96
1112	796551.07	127794.91
1113	796545.75	127820.22
1114	796523.10	127846.86
1115	796495.13	127868.17
1116	796476.48	127876.17
1117	796463.16	127877.50
1118	796453.83	127977.40
1119	796440.51	128025.36
1120	796412.54	128073.31

Обозначение характерных точек границы	Координаты, м (система координат МСК-167 (зона 4))	
	X	Y
1121	796391.23	128089.30
1122	796339.28	128102.62
1123	796301.98	128108.61
1124	796259.35	128119.27
1125	796212.73	128144.58
1126	796175.44	128176.55
1127	796116.82	128221.84
1128	796071.53	128255.14
1129	796052.89	128272.45
1130	795991.61	128326.40
1131	795940.99	128386.34
1132	795895.70	128430.30
1133	795827.77	128464.94
1134	795774.49	128479.59
1135	795722.54	128483.58
1136	795694.56	128474.26
1137	795621.30	128423.64
1138	795594.66	128415.65
1139	795564.02	128419.65
1140	795517.40	128439.63
1141	795456.13	128483.58
1142	795413.50	128536.87
1143	795381.53	128608.80
1144	795354.89	128668.74
1145	795297.61	128742.00
1146	795264.31	128768.64
1147	795207.03	128792.62
1148	795141.76	128827.92
1149	795016.55	128882.53
1150	794943.28	128905.18
1151	794894.00	128915.84
1152	794808.75	128927.82
1153	794731.49	128958.46
1154	794608.94	129043.71
1155	794455.75	129171.59
1156	794337.20	129272.83
1157	794306.56	129302.13
1158	794261.48	129342.67
1159	794239.99	129350.94

Обозначение характерных точек границы	Координаты, м (система координат МСК-167 (зона 4))	
	X	Y
1160	794220.15	129355.90
1161	794180.48	129364.16
1162	794155.68	129357.55
1163	794109.39	129334.40
1164	794056.48	129311.26
1165	794028.38	129302.99
1166	794010.19	129301.34
1167	793978.78	129306.30
1168	793949.02	129316.22
1169	793922.57	129324.48
1170	793882.89	129326.14
1171	793805.19	129327.79
1172	793770.47	129334.40
1173	793735.76	129347.63
1174	793696.08	129359.20
1175	793649.79	129359.20
1176	793606.80	129359.20
1177	793501.00	129339.36
1178	793461.32	129331.10
1179	793426.60	129314.56
1180	793408.42	129304.23
1181	793337.33	129264.55
1182	793302.61	129248.02
1183	793266.24	129246.37
1184	793244.75	129251.33
1185	793223.25	129269.51
1186	793188.54	129305.89
1187	793180.27	129317.87
1188	793193.50	129344.32
1189	793191.84	129372.43
1190	793157.13	129450.13
1191	793104.22	129541.06
1192	793034.79	129650.17
1193	793003.37	129711.34
1194	792980.23	129760.94
1195	792968.66	129765.90
1196	792947.16	129752.67
1197	792928.98	129732.83
1198	792919.06	129722.91

Обозначение характерных точек границы	Координаты, м (система координат МСК-167 (зона 4))	
	X	Y
1199	792920.03	129737.48
1200	792928.22	129757.95
1201	792954.16	129796.17
1202	792984.19	129867.15
1203	793053.80	130033.67
1204	793132.96	130196.09
1205	793145.25	130237.04
1206	793150.71	130275.26
1207	793152.07	130316.21
1208	793156.17	130354.42
1209	793169.82	130414.48
1210	793173.91	130447.24
1211	793178.00	130485.46
1212	793203.94	130522.31
1213	793221.68	130557.80
1214	793225.78	130574.18
1215	793223.05	130597.38
1216	793203.94	130627.41
1217	793180.73	130675.18
1218	793176.64	130701.12
1219	793186.19	130731.14
1220	793202.57	130751.62
1221	793238.06	130777.55
1222	793268.09	130800.75
1223	793289.93	130844.43
1224	793311.77	130942.71
1225	793330.88	131081.93
1226	793348.62	131225.25
1227	793365.00	131298.95
1228	793358.18	131335.81
1229	793324.05	131376.75
1230	793306.31	131390.40
1231	793283.10	131390.40
1232	793240.79	131395.86
1233	793218.95	131409.51
1234	793199.84	131443.63
1235	793190.29	131475.71
1236	793184.83	131535.77
1237	793183.46	131624.49

Обозначение характерных точек границы	Координаты, м (система координат МСК-167 (зона 4))	
	X	Y
1238	793195.75	131669.53
1239	793209.40	131740.51
1240	793217.59	131803.29
1241	793225.78	131889.28
1242	793229.87	131967.08
1243	793250.35	132061.26
1244	793262.63	132128.15
1245	793265.36	132248.26
1246	793257.17	132350.63
1247	793261.27	132492.58
1248	793277.64	132601.77
1249	793298.12	132656.37
1250	793319.96	132704.14
1251	793328.15	132756.01
1252	793329.51	132847.46
1253	793340.43	132930.72
1254	793353.43	132972.56
1255	793371.82	133031.73
1256	793426.42	133190.74
1257	793504.22	133385.92
1258	793568.37	133519.69
1259	793617.51	133616.60
1260	793661.19	133686.21
1261	793738.99	133804.96
1262	793770.38	133863.65
1263	793784.03	133949.64
1264	793811.33	134132.54
1265	793799.05	134251.29
1266	793785.40	134371.40
1267	793786.76	134495.61
1268	793779.94	134592.52
1269	793755.37	134637.56
1270	793722.61	134679.87
1271	793659.82	134749.49
1272	793617.51	134801.35
1273	793569.74	134866.87
1274	793516.51	134941.94
1275	793497.40	134995.17
1276	793489.21	135066.15

Обозначение характерных точек границы	Координаты, м (система координат МСК-167 (зона 4))	
	X	Y
1277	793114.97	136248.22
1278	793224.91	136352.37
1279	793400.15	136514.80
1280	793716.74	136804.12
1281	793770.67	136859.03
1282	793909.31	136987.09
1283	794013.03	137080.22
1284	794185.54	137232.62
1285	794390.86	137431.59
1286	794551.72	137577.64
1287	794695.66	137715.22
1288	794804.66	137821.06
1289	794821.60	137777.66
1290	794832.18	137752.26
1291	794843.82	137727.92
1292	794857.58	137712.05
1293	794873.46	137712.05
1294	794907.32	137731.10
1295	794950.71	137749.09
1296	794977.17	137766.02
1297	794987.76	137779.78
1298	794988.81	137798.83
1299	794985.64	137813.65
1300	794967.65	137853.86
1301	794934.84	137948.06
1302	794980.35	137990.39
1303	794989.87	137973.46
1304	794990.93	137950.17
1305	794995.16	137932.18
1306	795000.46	137904.66
1307	795006.81	137887.73
1308	795018.45	137867.62
1309	795043.85	137853.86
1310	795070.31	137847.51
1311	795112.64	137847.51
1312	795134.86	137850.69
1313	795151.80	137853.86
1314	795177.20	137865.51
1315	795190.96	137879.26

Обозначение характерных точек границы	Координаты, м (система координат МСК-167 (зона 4))	
	X	Y
1316	795210.01	137881.38
1317	795235.41	137887.73
1318	795255.51	137896.20
1319	795275.62	137909.96
1320	795305.26	137933.24
1321	795386.75	138005.21
1322	795479.88	138079.29
1323	795552.91	138140.67
1324	795580.42	138160.78
1325	795597.36	138178.77
1326	795609.00	138197.82
1327	795609.00	138217.93
1328	795602.65	138238.04
1329	795592.06	138270.85
1330	795577.25	138316.36
1331	795567.72	138369.27
1332	795548.67	138423.25
1333	795542.32	138455.00
1334	795539.15	138486.75
1335	795538.09	138508.97
1336	795660.86	138621.16
1337	795707.42	138666.66
1338	795736.00	138689.95
1339	795746.58	138671.96
1340	795759.28	138657.14
1341	795776.21	138633.86
1342	795786.80	138613.75
1343	795795.26	138592.58
1344	795804.79	138566.12
1345	795813.26	138542.84
1346	795831.25	138517.44
1347	795860.88	138506.86
1348	795874.64	138507.91
1349	795893.69	138515.32
1350	795906.39	138495.21
1351	795888.40	138489.92
1352	795870.41	138482.51
1353	795847.12	138475.11
1354	795831.25	138467.70

Обозначение характерных точек границы	Координаты, м (система координат МСК-167 (зона 4))	
	X	Y
1355	795818.55	138451.82
1356	795822.78	138432.77
1357	795834.42	138420.07
1358	795858.76	138419.01
1359	795879.93	138413.72
1360	795892.63	138391.50
1361	795890.51	138376.68
1362	795879.93	138354.46
1363	795870.41	138334.35
1364	795855.59	138314.24
1365	795849.24	138288.84
1366	795868.29	138279.31
1367	795891.57	138287.78
1368	795913.80	138301.54
1369	795927.56	138322.71
1370	795942.37	138341.76
1371	795950.84	138369.27
1372	795948.72	138395.73
1373	795942.37	138419.01
1374	795933.91	138448.65
1375	795933.91	138460.29
1376	795947.66	138444.41
1377	795965.66	138432.77
1378	795997.41	138416.90
1379	796029.16	138394.67
1380	796041.86	138378.80
1381	796045.03	138366.10
1382	796043.97	138349.16
1383	796037.62	138334.35
1384	796033.39	138318.47
1385	796034.45	138300.48
1386	796037.62	138289.90
1387	796058.79	138274.02
1388	796087.36	138262.38
1389	796123.35	138254.97
1390	796266.22	138232.75
1391	796300.09	138227.46
1392	796329.72	138296.25
1393	796331.84	138312.12

Обозначение характерных точек границы	Координаты, м (система координат МСК-167 (зона 4))	
	X	Y
1394	796344.54	138334.35
1395	796356.18	138359.75
1396	796362.53	138384.09
1397	796367.82	138409.49
1398	796371.00	138432.77
1399	796377.35	138457.11
1400	796373.11	138484.63
1401	796361.47	138505.80
1402	796350.89	138533.31
1403	796339.25	138560.83
1404	796329.72	138582.00
1405	796308.56	138594.70
1406	796292.68	138594.70
1407	796273.63	138596.81
1408	796231.30	138612.69
1409	796198.49	138621.16
1410	796188.96	138613.75
1411	796182.61	138594.70
1412	796173.09	138562.95
1413	796156.16	138505.80
1414	796150.86	138493.10
1415	796140.28	138486.75
1416	796129.70	138485.69
1417	796091.60	138492.04
1418	796050.32	138501.56
1419	795993.17	138521.67
1420	795966.71	138533.31
1421	795955.07	138546.01
1422	795952.96	138572.47
1423	795955.07	138593.64
1424	795952.96	138627.51
1425	795950.84	138663.49
1426	795944.49	138696.30
1427	795941.31	138733.34
1428	795941.31	138783.08
1429	795952.96	138816.95
1430	795966.71	138844.46
1431	795974.12	138845.52
1432	796004.81	138825.41

Обозначение характерных точек границы	Координаты, м (система координат МСК-167 (зона 4))	
	X	Y
1433	796031.27	138807.42
1434	796100.06	138754.51
1435	796175.21	138695.24
1436	796196.37	138691.01
1437	796217.54	138688.89
1438	796260.93	138701.59
1439	796295.86	138718.52
1440	796349.83	138753.45
1441	796406.98	138790.49
1442	796453.55	138819.06
1443	796478.95	138834.94
1444	796493.76	138848.70
1445	796493.76	138876.21
1446	796490.59	138904.79
1447	796477.89	138928.07
1448	796455.66	138951.36
1449	796427.09	138973.58
1450	796406.98	138980.99
1451	796392.16	138986.28
1452	796369.94	138978.87
1453	796321.26	138952.41
1454	796260.93	138917.49
1455	796202.72	138887.86
1456	796157.21	138857.16
1457	796144.51	138850.81
1458	796136.05	138865.63
1459	796133.93	138906.91
1460	796140.28	138968.29
1461	796139.22	139006.39
1462	796148.75	139021.21
1463	796166.74	139044.49
1464	796180.50	139062.48
1465	796198.49	139079.41
1466	796220.71	139092.11
1467	796248.23	139082.59
1468	796251.41	139055.07
1469	796244.00	139030.73
1470	796234.47	139009.56
1471	796247.17	138993.69

Обозначение характерных точек границы	Координаты, м (система координат МСК-167 (зона 4))	
	X	Y
1472	796275.75	139006.39
1473	796294.80	139015.91
1474	796318.08	139024.38
1475	796337.13	139036.02
1476	796362.53	139050.84
1477	796375.23	139064.60
1478	796371.00	139080.47
1479	796372.06	139104.81
1480	796377.35	139132.33
1481	796372.06	139157.73
1482	796354.06	139175.72
1483	796331.84	139183.13
1484	796305.38	139189.48
1485	796281.04	139191.60
1486	796242.94	139193.71
1487	796373.11	139317.54
1488	796399.84	139339.24
1489	796479.21	139411.20
1490	796788.25	139700.13
1491	796876.09	139777.39
1492	796998.85	139892.74
1493	797104.69	139983.76
1494	797202.05	140070.54
1495	797115.27	140193.31
1496	797047.54	140252.58
1497	797094.10	140261.04
1498	797115.27	140273.74
1499	797161.84	140301.26
1500	797231.69	140343.59
1501	797297.30	140385.93
1502	797329.05	140417.68
1503	797362.92	140419.79
1504	797401.02	140438.84
1505	797426.42	140449.43
1506	797458.17	140453.66
1507	797489.92	140455.78
1508	797521.67	140462.13
1509	797549.19	140468.48
1510	797585.17	140481.18

Обозначение характерных точек границы	Координаты, м (система координат МСК-167 (зона 4))	
	X	Y
1511	797614.80	140504.46
1512	797638.09	140517.16
1513	797678.30	140529.86
1514	797724.87	140527.74
1515	797762.97	140523.51
1516	797810.60	140525.63
1517	797828.43	140516.07
1518	797865.88	140472.93
1519	797903.31	140401.81
1520	797945.26	140317.48
1521	797986.60	140218.27
1522	798021.33	140092.59
1523	798050.84	140053.52
1524	798053.93	140046.17
1525	798066.85	140021.28
1526	798090.04	139997.01
1527	798172.78	139936.99
1528	798187.01	139928.30
1529	798201.34	139920.85
1530	798212.95	139917.71
1531	798262.68	139912.89
1532	798276.30	139910.66
1533	798284.37	139909.34
1534	798293.06	139904.59
1535	798297.90	139901.92
1536	798306.22	139895.15
1537	798324.86	139875.97
1538	798395.05	139799.89
1539	798419.45	139778.66
1540	798450.06	139747.17
1541	798466.28	139730.48
1542	798478.67	139718.42
1543	798498.61	139691.59
1544	798510.00	139660.35
1545	798547.66	139544.35
1546	798591.15	139403.28
1547	798604.81	139362.97
1548	798606.01	139359.43
1549	798611.10	139345.50

Обозначение характерных точек границы	Координаты, м (система координат МСК-167 (зона 4))	
	X	Y
1550	798626.93	139320.53
1551	798684.35	139292.55
1552	798702.48	139288.48
1553	798727.29	139275.44
1554	798739.24	139261.76
1555	798753.63	139241.54
1556	798763.81	139222.77
1557	798803.85	139149.69
1558	798832.53	139095.91
1559	798851.81	139048.55
1560	798943.31	138744.37
1561	798975.67	138621.76
1562	799006.35	138513.04
1563	799022.54	138471.64
1564	799023.08	138470.25
1565	799026.85	138464.16
1566	799040.66	138453.18
1567	799050.62	138445.51
1568	799056.84	138441.44
1569	799219.65	138334.89
1570	799289.42	138276.86
1571	799369.16	138172.90
1572	799493.82	138001.91
1573	799672.36	137758.92
1574	799776.60	137619.19
1575	799826.19	137542.63
1576	799855.04	137486.29
1577	799910.89	137366.30
1578	799913.09	137361.57
1579	799939.24	137312.03
1580	799954.38	137296.06
1581	799985.60	137271.09
1582	800068.18	137218.07
1583	800149.18	137163.95
1584	800233.70	137105.59
1585	800286.42	137072.55
1586	800299.91	137067.22
1587	800346.86	137063.99
1588	800460.86	137069.72

Обозначение характерных точек границы	Координаты, м (система координат МСК-167 (зона 4))	
	X	Y
1589	800579.90	137074.64
1590	800610.90	137073.76
1591	800641.34	137072.48
1592	800671.47	137065.25
1593	800824.59	137018.21
1594	800865.99	137011.99
1595	800931.78	137009.98
1596	800968.55	137008.04
1597	800994.80	137003.63
1598	801060.60	136986.77
1599	801102.84	136979.82
1600	801146.27	136977.75
1601	801313.77	136971.17
1602	801359.57	136967.72
1603	801400.93	136963.33
1604	801434.03	136953.37
1605	801536.98	136912.90
1606	801825.54	136797.24
1607	801888.69	136772.42
1608	801886.80	136783.35
1609	801885.42	136791.36
1610	801905.70	136982.00
1611	801913.71	137024.68
1612	801937.08	137235.55
1613	801946.60	137305.60
1614	801958.16	137387.39
1615	801993.34	137701.49
1616	802006.26	137766.49
1617	801977.20	137781.11
1618	801769.75	137937.04
1619	801248.75	138305.13
1620	801187.32	138350.53
1621	801023.20	138466.38
1622	800944.37	138535.56
1623	800692.23	138713.77
1624	800674.07	138723.81
1625	800603.33	138779.56
1626	800353.89	138958.71
1627	800014.41	139193.61

Обозначение характерных точек границы	Координаты, м (система координат МСК-167 (зона 4))	
	X	Y
1628	800107.72	139401.17
1629	800170.44	139547.94
1630	800209.09	139626.42
1631	800262.18	139763.18
1632	800342.63	139893.50
1633	800484.21	140223.33
1634	800656.74	140608.00
1635	800683.72	140689.92
1636	800695.23	140712.96
1637	800785.08	140900.69
1638	800835.17	141029.58
1639	800905.75	141175.82
1640	800945.38	141253.49
1641	800989.42	141383.37
1642	801038.09	141468.65
1643	801110.09	141629.53
1644	801262.94	141989.93
1645	801356.25	142187.83
1646	801400.19	142266.33
1647	801464.05	142419.52
1648	801579.89	142668.90
1649	801676.43	142805.66
1650	801695.74	142939.20
1651	801772.97	143116.19
1652	801916.16	143151.58
1653	802149.47	143344.65
1654	802260.48	143454.06
1655	802402.59	143578.97
1656	802485.73	143653.57
1657	802551.70	143705.05
1658	802540.14	143796.56
1659	802540.47	143796.47
1660	802540.43	143796.76
1661	802612.01	143777.62
1662	802612.22	143777.58
1663	802646.76	143876.12
1664	802657.54	143898.70
1665	802761.85	144138.57
1666	802832.35	144220.61

Обозначение характерных точек границы	Координаты, м (система координат МСК-167 (зона 4))	
	X	Y
1667	802851.07	144243.54
1668	802865.33	144257.83
1669	802872.47	144268.54
1670	802878.43	144286.40
1671	802879.62	144300.69
1672	802882.00	144345.93
1673	802887.67	144357.68
1674	802898.39	144376.73
1675	802921.01	144404.11
1676	802929.34	144414.83
1677	802936.49	144430.31
1678	802947.20	144446.98
1679	802949.58	144462.46
1680	802953.44	144490.00
1681	802965.06	144506.51
1682	802972.21	144516.03
1683	802992.45	144530.92
1684	803051.98	144579.73
1685	803084.13	144603.55
1686	803094.84	144607.12
1687	803107.94	144611.88
1688	803124.61	144616.64
1689	803157.94	144629.74
1690	803188.90	144636.88
1691	803221.05	144642.84
1692	803265.10	144649.98
1693	803288.91	144653.55
1694	803310.34	144672.60
1695	803327.01	144701.18
1696	803354.40	144741.66
1697	803387.73	144775.00
1698	803399.64	144788.09
1699	803416.31	144819.05
1700	803429.40	144836.91
1701	803447.27	144864.29
1702	803461.55	144892.86
1703	803488.94	144941.68
1704	803503.23	144973.83
1705	803513.94	145002.40

Обозначение характерных точек границы	Координаты, м (система координат МСК-167 (зона 4))	
	X	Y
1706	803519.89	145028.60
1707	803519.89	145034.55
1708	803517.51	145053.60
1709	803516.32	145073.84
1710	803512.75	145094.08
1711	803513.94	145121.46
1712	803509.18	145132.18
1713	803506.80	145147.66
1714	803507.99	145152.42
1715	803507.99	145166.71
1716	803504.42	145211.95
1717	803503.85	145219.75
1718	803520.41	145227.91
1719	803529.90	145238.14
1720	803538.55	145259.01
1721	803549.30	145287.83
1722	803560.42	145298.42
1723	803585.46	145312.72
1724	803610.58	145323.69
1725	803619.39	145326.78
1726	803661.59	145327.79
1727	803730.37	145305.69
1728	803746.52	145299.81
1729	803769.63	145299.42
1730	803783.85	145301.74
1731	803798.61	145308.08
1732	803819.01	145319.43
1733	803837.71	145334.67
1734	803871.10	145354.45
1735	803898.30	145369.90
1736	803894.58	145379.72
1737	803867.46	145462.39
1738	803830.65	145574.62
1739	803793.65	145687.44
1740	803778.30	145725.47
1741	803729.34	145846.75
1742	803720.87	145877.49
1743	803696.49	145965.92
1744	803629.90	146207.50

Обозначение характерных точек границы	Координаты, м (система координат МСК-167 (зона 4))	
	X	Y
1745	803616.89	146254.68
1746	803593.78	146338.52
1747	803573.99	146530.48
1748	803567.66	146580.77
1749	803558.94	146650.06
1750	803538.37	146813.47
1751	803230.64	146961.39
1752	803068.37	147034.61
1753	803022.86	147117.72
1754	802993.17	147196.88
1755	803001.40	147373.17
1756	803007.03	147493.72
1757	803001.51	147749.01
1758	802999.11	147859.83
1759	803010.98	147921.17
1760	803017.19	148040.99
1761	803020.88	148112.14
1762	803021.10	148163.60
1763	803022.41	148474.29
1764	803022.86	148672.18
1765	803022.86	148775.08
1766	803018.90	149018.49
1767	803019.82	149046.24
1768	803024.84	149198.58
1769	803022.70	149292.83
1770	803019.80	149420.97
1771	803019.45	149436.48
1772	803018.90	149460.78
1773	803014.93	149657.65
1774	803013.46	149730.84
1775	803012.96	149755.64
1776	803011.62	149871.39
1777	803009.01	150096.02
1778	803078.27	150248.40
1779	803159.38	150379.49
1780	803186.22	150422.87
1781	803171.93	150574.08
1782	803159.98	150662.46
1783	803157.10	150701.97

Обозначение характерных точек границы	Координаты, м (система координат МСК-167 (зона 4))	
	X	Y
1784	803137.64	150869.79
1785	803116.49	150983.32
1786	803100.04	151071.64
1787	803094.10	151222.04
1788	803070.35	151412.02
1789	803036.71	151558.46
1790	803012.94	151708.03
1791	802990.06	151834.95
1792	802987.76	151894.24
1793	802983.08	152015.19
1794	802952.34	152453.91
1795	802888.06	152836.05
1796	802862.91	153174.18
1797	802803.22	153399.93
1798	802725.49	153722.59
1799	802156.02	156620.67
1	801644.77	159222.49

Площадь муниципального образования 98338,96 га.

Приложение 2
к Закону края
от 21 ноября 2024 г. №8-3281

Приложение 2
К Закону края
от 18 февраля 2005 г. № 13-3013

**Текстовое описание местоположения границ
муниципального образования Александровский сельсовет**

По смежеству с землями муниципального образования
Тасеевский муниципальный район Красноярского края
(далее – Тасеевский район)

Граница муниципального образования Александровский сельсовет по смежеству с землями муниципального образования Тасеевский район проходит от точки 1 (узловая точка) до точки 790 (узловая точка) протяженностью 52362,87 м.

От точки 1 – узловой точки пересечения границ муниципального образования Новотроицкий сельсовет, муниципального образования Александровский сельсовет и муниципального образования Тасеевский район граница идет в юго-западном направлении ломаной линией 16216,29 м по лесу и вырубленному участку леса, пересекая лесную дорогу, грунтовую дорогу, безымянный ручей, по болоту Моховое до реки Шилка (точка 12).

От точки 12 граница следует извилистой линией по середине реки Шилка вверх по течению: общим направлением на юго-восток 12047,05 м до точки 350, общим направлением на северо-восток 12297,43 м до точки 724. Далее граница проходит на юго-восток ломаной линией 8251,59 м по лесу, пересекая полевые дороги, безымянный ручей, проселочную дорогу, по пашне до реки Телкин (точка 741).

От точки 741 граница идет общим направлением на юго-запад извилистой линией 3550,51 м по середине реки Телкин вниз по течению до реки Большая Таловка до точки 790 – узловой точки пересечения границ муниципального образования Тасеевский район, муниципального образования Александровский сельсовет и муниципального образования Большемуртинский муниципальный район Красноярского края (далее – Большемуртинский район).

По смежеству с землями муниципального образования
Большемуртинский район

Граница муниципального образования Александровский сельсовет по смежеству с землями муниципального образования Большемуртинский район проходит от точки 790 (узловая точка) до точки 955 (узловая точка) протяженностью 56510,81 м.

От точки 790 – узловой точки пересечения границ муниципального образования Тасеевский район, муниципального образования Александровский сельсовет и муниципального образования Большемуртинский район граница следует на юго-запад ломаной линией 23522,70 м, пересекая реку Большая Таловка, по лесу, пересекая реку Горелый, реку Малая Таловка, реку Американский, полевые дороги, безымянные ручьи, по пастбищу до точки 807.

От точки 807 граница идет на северо-запад ломаной линией 6688,95 м по пастбищу и лесу, пересекая лесные дороги и безымянные ручьи, до реки Енисей, пересекая реку Енисей от правого берега до середины, до точки 810. Затем граница проходит общим направлением на северо-запад извилистой линией 7256,63 м по середине реки Енисей вниз по течению до точки 829.

От точки 829 граница следует в северо-восточном направлении прямой линией 318,03 м, пересекая реку Енисей от середины до правого берега, до устья реки Зимовейный (точка 830). Далее граница идет общим направлением на северо-восток извилистой линией 4007,91 м по середине реки Зимовейный вверх по течению до точки 892.

От точки 892 граница проходит на северо-запад ломаной линией 1317,59 м по лесу, пересекая полевую дорогу, до реки Курбатово (точка 897). Затем граница следует на юго-запад извилистой линией 4389,69 м по середине реки Курбатово вниз по течению до точки 950. Далее граница идет на север прямой линией 4327,89 м по лесу, пересекая полевую дорогу, по сенокосу, пересекая проселочную дорогу, до точки 952.

От точки 952 граница проходит на юго-запад прямой линией 4387,38 м, пересекая проселочную дорогу и реку Язаевка, по сенокосу и лесу, пересекая проселочную дорогу, до правого берега реки Енисей (точка 954). Затем граница следует на юго-запад прямой линией 294,04 м, пересекая реку Енисей от правого берега до середины, до точки 955 – узловой точки пересечения границ муниципального образования Большемуртинский район, муниципального образования Александровский сельсовет и муниципального образования Пятковский сельсовет.

По смежеству с землями муниципального образования Пятковский сельсовет

Граница муниципального образования Александровский сельсовет по смежеству с землями муниципального образования Пятковский сельсовет проходит от точки 955 (узловая точка) до точки 974 (узловая точка) протяженностью 16003,54 м.

От точки 955 – узловой точки пересечения границ муниципального образования Большемуртинский район, муниципального образования Александровский сельсовет и муниципального образования Пятковский сельсовет граница идет извилистой линией по середине реки Енисей вниз по течению: на северо-запад 7585,00 м до точки 964, общим направлением на северо-восток 8418,54 м до точки 974 – узловой точки пересечения границ муниципального образования Пятковский сельсовет, муниципального образования Александровский

сельсовет и муниципального образования Мокрушинский сельсовет.

По смежеству с землями муниципального образования
Мокрушинский сельсовет

Граница муниципального образования Александровский сельсовет по смежеству с землями муниципального образования Мокрушинский сельсовет проходит от точки 974 (узловая точка) до точки 979 (узловая точка) протяженностью 2297,13 м.

От точки 974 – узловой точки пересечения границ муниципального образования Пятковский сельсовет, муниципального образования Александровский сельсовет и муниципального образования Мокрушинский сельсовет граница следует общим направлением на северо-восток плавной линией 2297,13 м по середине реки Енисей вниз по течению до точки 979 – узловой точки пересечения границ муниципального образования Мокрушинский сельсовет, муниципального образования Александровский сельсовет и муниципального образования Момотовский сельсовет.

По смежеству с землями муниципального образования
Момотовский сельсовет

Граница муниципального образования Александровский сельсовет по смежеству с землями муниципального образования Момотовский сельсовет проходит от точки 979 (узловая точка) до точки 1607 (узловая точка) протяженностью 35447,21 м.

От точки 979 – узловой точки пересечения границ муниципального образования Мокрушинский сельсовет, муниципального образования Александровский сельсовет и муниципального образования Момотовский сельсовет граница идет в северо-восточном направлении прямой линией 314,16 м, пересекая реку Енисей от середины до правого берега, до устья реки Шилка (точка 980).

От точки 980 граница следует извилистой линией по середине реки Шилка вверх по течению: общим направлением на северо-восток 4665,82 м до точки 1076, общим направлением на юго-восток 6324,08 м до реки Ангара (точка 1198). Далее граница проходит общим направлением на северо-восток извилистой линией 5787,80 м по середине реки Ангара вверх по течению до точки 1276.

От точки 1276 граница идет на юго-восток прямой линией 1239,90 м по лесу до точки 1277. Затем граница следует на северо-восток прямой линией 2308,77 м по лесу, пересекая безымянный ручей, до точки 1288. Далее граница проходит общим направлением на северо-восток извилистой линией 6357,92 м по границе леса и пашни до точки 1486.

От точки 1486 граница идет на северо-восток прямой линией 1299,74 м по границе пашни, по лесу, пересекая безымянный ручей и реку Чистополье, до точки 1494. Затем граница следует в юго-восточном направлении ломаной линией 240,35 м по лесу, пересекая грунтовую дорогу, до точки 1496. Далее граница

проходит на северо-восток ломаной линией 856,68 м по лесу, пересекая грунтовую дорогу, до автомобильной дороги Момотово – Казанка (точка 1517).

От точки 1517 граница идет на северо-запад ломаной линией 6051,99 м по границе полосы отвода автомобильной дороги Момотово – Казанка с юго-западной и западной стороны до точки 1607 – узловой точки пересечения границ муниципального образования Момотовский сельсовет, муниципального образования Александровский сельсовет и муниципального образования Новотроицкий сельсовет.

По смежеству с землями муниципального образования Новотроицкий сельсовет

Граница муниципального образования Александровский сельсовет по смежеству с землями муниципального образования Новотроицкий сельсовет проходит от точки 1607 (узловая точка) до точки 1 (узловая точка) протяженностью 25633,79 м.

От точки 1607 – узловой точки пересечения границ муниципального образования Момотовский сельсовет, муниципального образования Александровский сельсовет и муниципального образования Новотроицкий сельсовет граница следует в северо-восточном направлении ломаной линией 1002,15 м, пересекая автомобильную дорогу Момотово – Казанка, по лесу до точки 1616.

От точки 1616 граница идет на юго-восток прямой линией 2451,63 м по лесу и границе сенокоса, пересекая ручей Левый Грибов и безымянный ручей, до точки 1627. Затем граница проходит на северо-восток ломаной линией 5469,18 м по лесу до ручья Левый Грибов (точка 1662). Далее граница следует на северо-восток извилистой линией 710,73 м по руслу ручья Левый Грибов вниз по течению до реки Грибов (точка 1675).

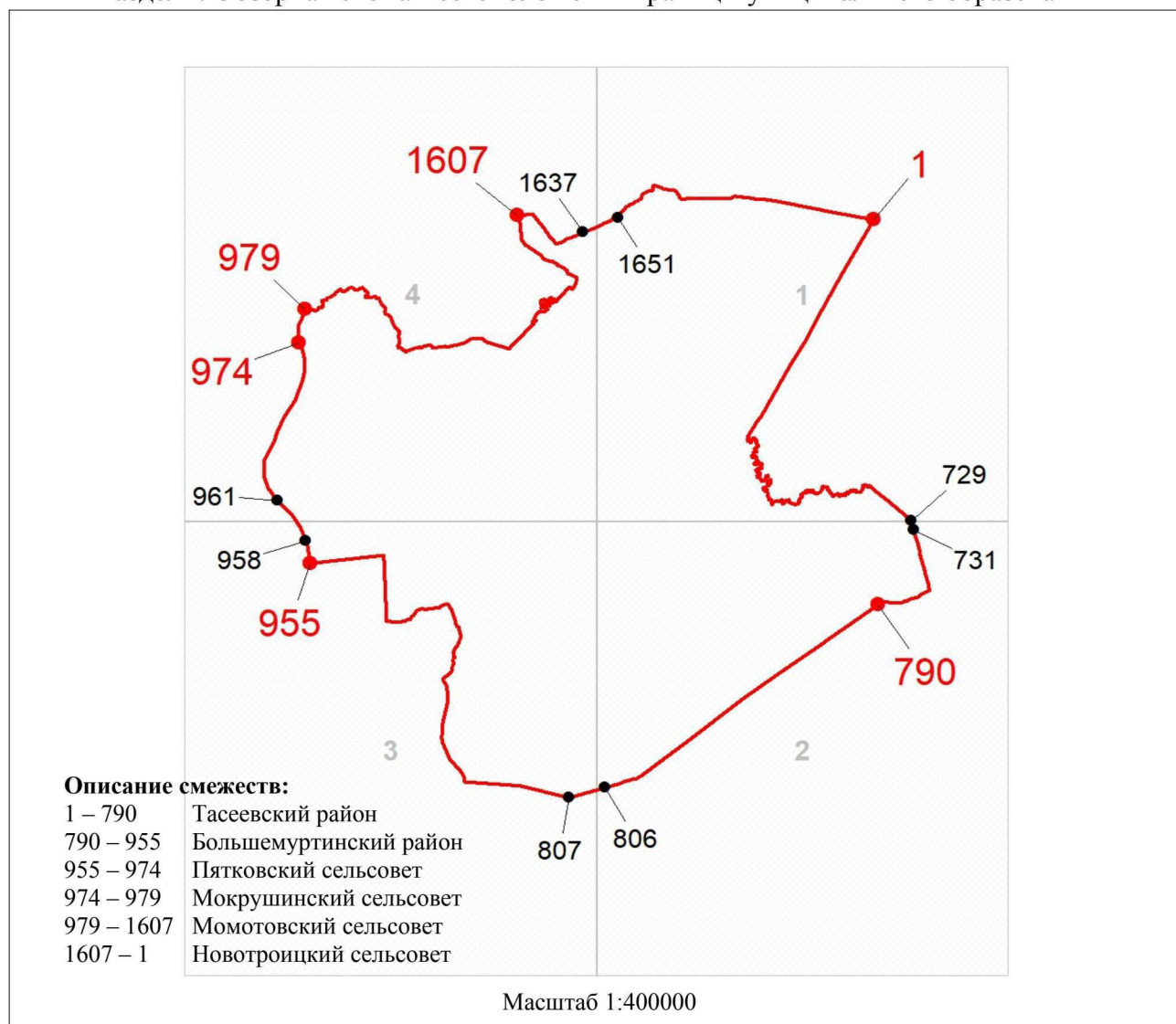
От точки 1675 граница идет на северо-восток извилистой линией 1118,80 м по середине реки Грибов вниз по течению до реки Малая Ягодкина (точка 1717). Затем граница проходит общим направлением на северо-восток извилистой линией 469,49 м по середине реки Малая Ягодкина вниз по течению до точки 1735.

От точки 1735 граница следует на юго-восток ломаной линией 2193,22 м по лесу, сенокосу и границе пашни до точки 1754. Далее граница идет на восток ломаной линией 2901,23 м по лесу, пашне и пастбищу, пересекая полевую дорогу, до точки 1777. Затем граница проходит на северо-восток прямой линией 372,55 м по лесу и границе сенокоса до точки 1780.

От точки 1780 граница следует в юго-восточном направлении ломаной линией 8944,81 м по лесу, пересекая реку Пустяковка, безымянные ручьи, по пастбищу до точки 1 – узловой точки пересечения границ муниципального образования Новотроицкий сельсовет, муниципального образования Александровский сельсовет и муниципального образования Тасеевский район.

**Графическое отображение местоположения границ
муниципального образования Александровский сельсовет**

Раздел I. Обзорная схема местоположения границ муниципального образования

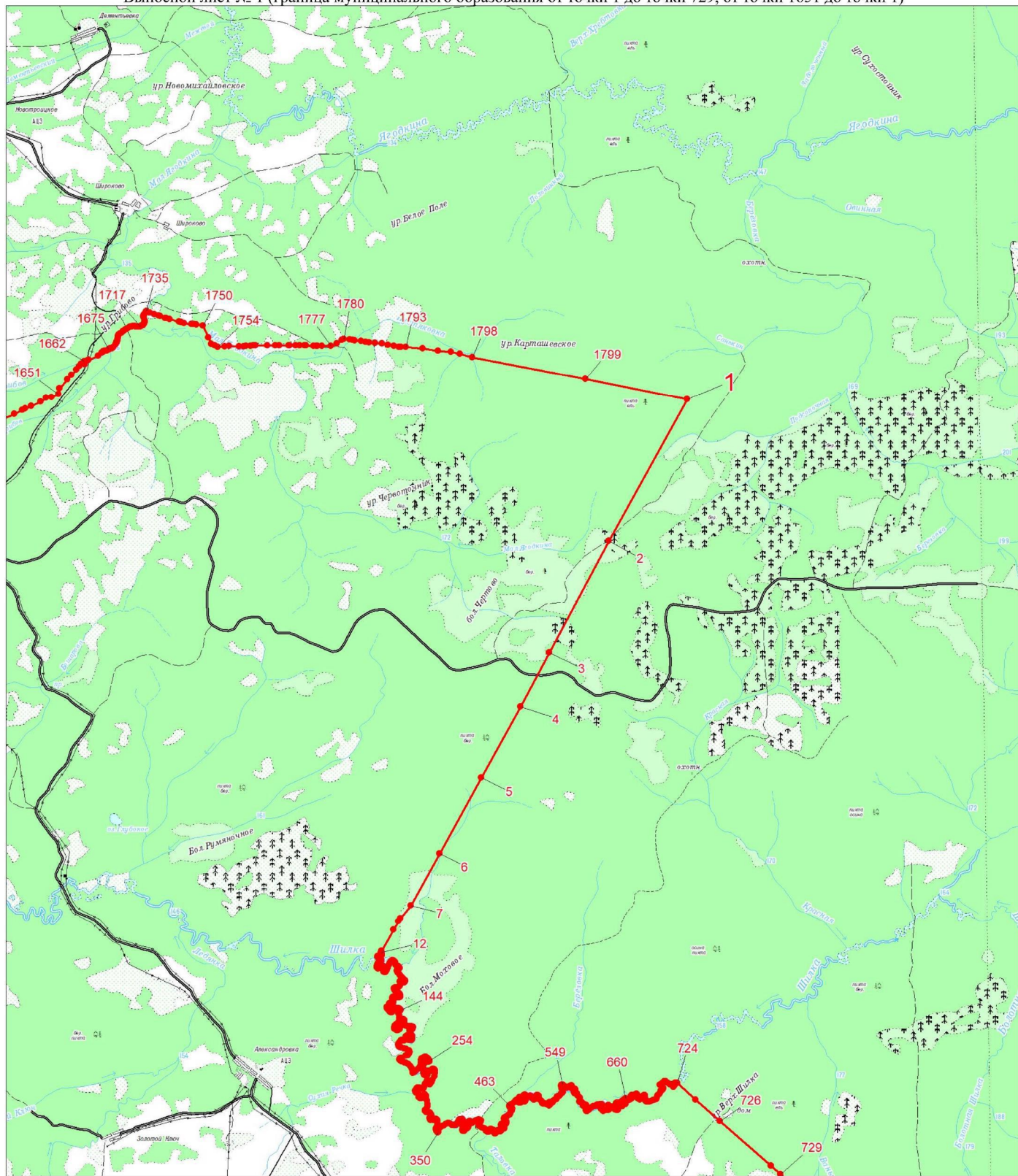


Используемые условные знаки и обозначения:

	Граница муниципального образования
	Узловая точка границы муниципального образования и её номер
	Поворотная точка границы муниципального образования и её номер
	Номер выносного листа обзорной схемы местоположения границ муниципального образования

Раздел II. Выносные листы обзорной схемы местоположения границ муниципального образования

Выносной лист № 1 (граница муниципального образования от точки 1 до точки 729, от точки 1651 до точки 1)

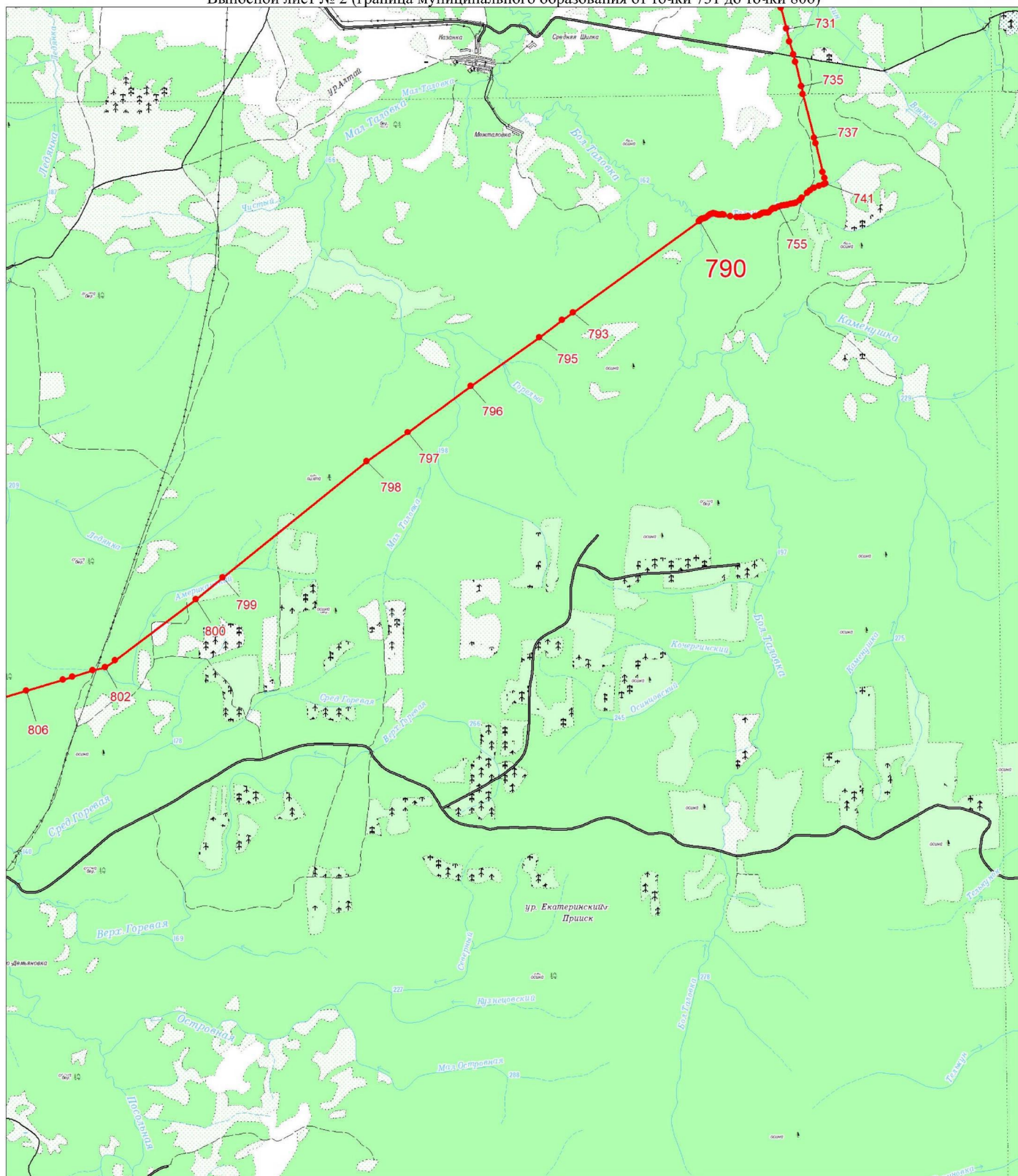


Масштаб 1:100000

Условные обозначения:

	Граница муниципального образования
	Характерная точка границы муниципального образования
	Надписи номеров характерных точек границы муниципального образования

Выносной лист № 2 (граница муниципального образования от точки 731 до точки 806)

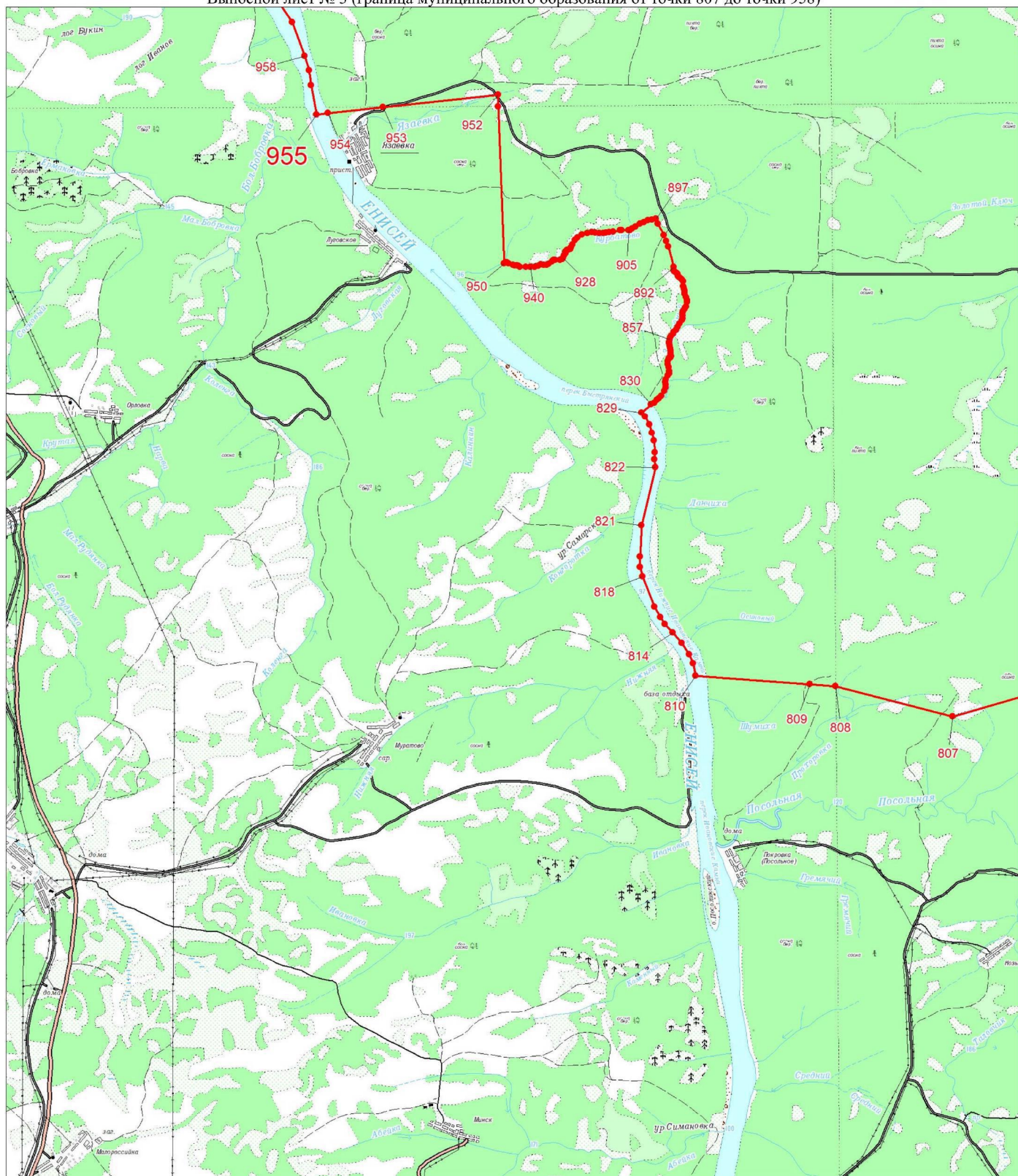


Масштаб 1:100000

Условные обозначения:

	Граница муниципального образования
	Характерная точка границы муниципального образования
	Надписи номеров характерных точек границы муниципального образования

Выносной лист № 3 (граница муниципального образования от точки 807 до точки 958)

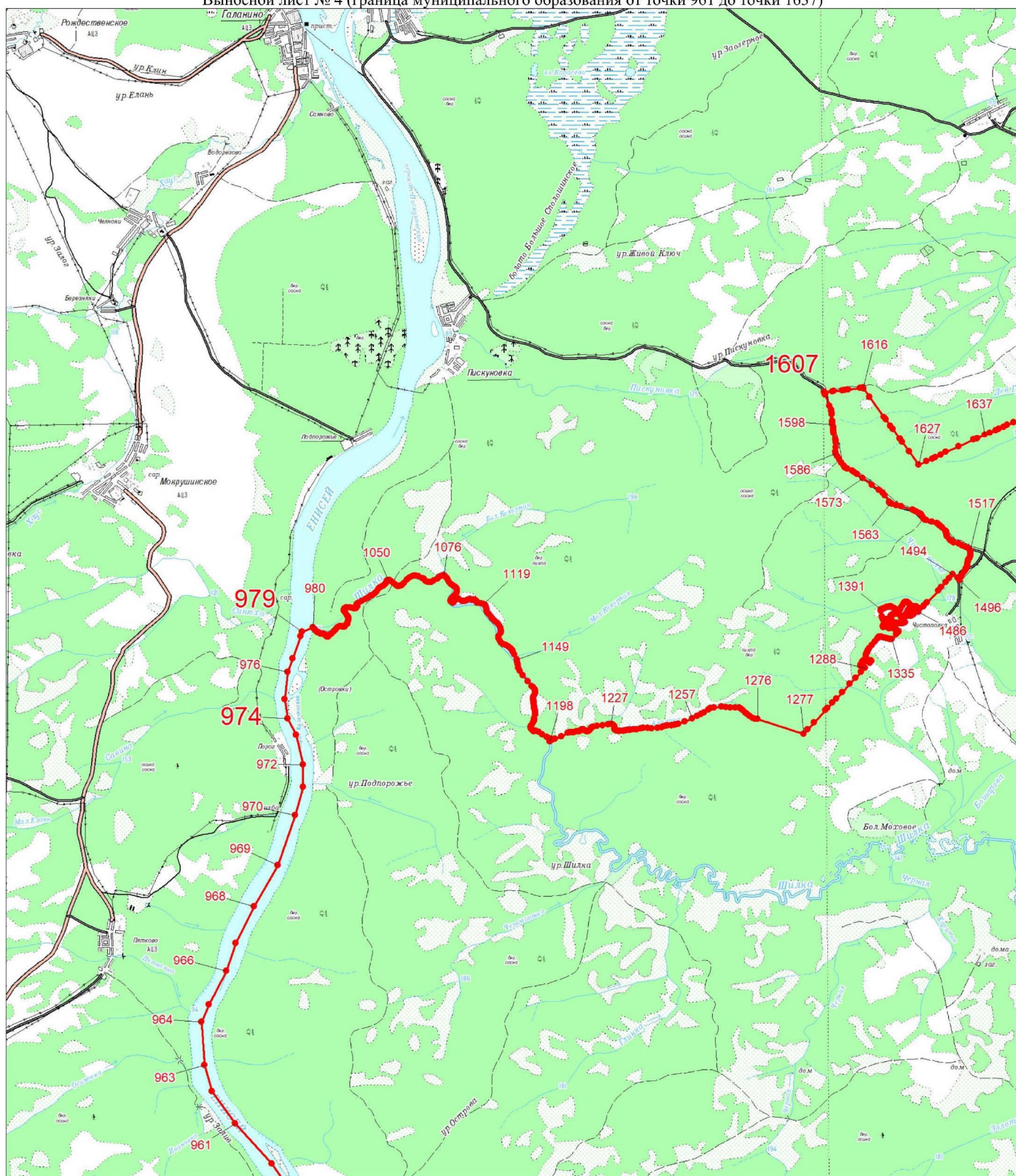


Масштаб 1:100000

Условные обозначения:

- | | |
|--|--|
| | Граница муниципального образования |
| | Характерная точка границы муниципального образования |
| | Надписи номеров характерных точек границы муниципального образования |

Выносной лист № 4 (граница муниципального образования от точки 961 до точки 1637)



Масштаб 1:100000

Условные обозначения:

	Граница муниципального образования
	Характерная точка границы муниципального образования
	Надписи номеров характерных точек границы муниципального образования

Приложение 4
к Закону края
от 21 ноября 2024 г. №8-3281

Приложение 4
к Закону края
от 18 февраля 2005 г. № 13-3013

**Координаты характерных точек границ
муниципального образования Вороковский сельсовет**

Обозначение характерных точек границы	Координаты, м (система координат МСК-167 (зона 4))	
	X	Y
1	822025.01	92083.96
2	822041.93	92170.02
3	822047.86	92202.63
4	822050.83	92238.20
5	822067.13	92311.89
6	822086.74	92405.01
7	822127.75	92634.59
8	822160.25	92811.77
9	822192.10	92948.99
10	822221.51	93100.91
11	822321.97	93671.85
12	822390.58	94019.80
13	822473.90	94490.27
14	822402.14	94730.17
15	822273.17	95155.66
16	822276.31	95253.10
17	822271.06	95347.41
18	822269.82	95647.87
19	822267.55	95734.07
20	822265.28	95802.12
21	822266.42	95869.04
22	822268.69	95906.47
23	822263.02	95998.34
24	822262.24	96180.34
25	822263.02	96231.98
26	822257.31	96318.43
27	822257.31	96318.44
28	822261.88	96422.52

Обозначение характерных точек границы	Координаты, м (система координат МСК-167 (зона 4))	
	X	Y
29	822257.31	96630.76
30	822255.67	96699.81
31	822252.38	96790.22
32	822250.73	97033.51
33	822249.09	97222.56
34	822247.45	97372.15
35	822456.71	97497.05
36	822523.61	97543.11
37	822742.94	97665.42
38	822881.97	97756.81
39	823421.17	98080.65
40	823868.30	98330.52
41	824213.51	98532.72
42	824074.44	98579.96
43	824061.69	98582.41
44	823972.43	98599.55
45	823759.13	98655.36
46	823545.49	98707.91
47	823334.94	98788.06
48	823097.33	98886.15
49	822923.66	98986.85
50	822839.24	99043.96
51	822765.26	99145.88
52	822681.42	99237.93
53	822581.14	99346.43
54	822500.69	99427.60
55	822477.49	99474.00
56	822393.97	99399.76
57	822290.18	99346.43
58	822226.07	99320.13
59	822188.26	99300.40
60	822119.21	99260.95
61	822058.39	99216.56
62	821992.64	99154.10
63	821944.96	99091.63
64	821902.22	99002.86
65	821856.19	98877.93
66	821823.32	98802.31
67	821798.66	98741.49

Обозначение характерных точек границы	Координаты, м (система координат МСК-167 (зона 4))	
	X	Y
68	821775.64	98690.53
69	821757.56	98652.72
70	821742.79	98665.47
71	821727.47	98673.99
72	821698.38	98685.59
73	821704.96	98734.91
74	821695.13	98764.20
75	821657.68	98776.12
76	821594.69	98781.23
77	821560.30	98800.66
78	821507.88	98820.38
79	821285.77	98797.38
80	819842.46	99136.02
81	819173.82	99224.74
82	818894.55	99274.45
83	818847.76	99283.22
84	818534.22	99335.66
85	818350.25	99358.15
86	818326.86	99361.49
87	818260.01	99369.84
88	818151.39	99383.21
89	818041.09	99399.92
90	817345.85	99500.27
91	817010.69	99554.32
92	816992.16	99554.32
93	816942.73	99565.14
94	816842.34	99580.58
95	816712.60	99605.29
96	816697.15	99609.93
97	816593.67	99630.01
98	816485.56	99650.08
99	816437.68	99656.26
100	816372.81	99668.62
101	816354.27	99668.62
102	816341.92	99676.34
103	816249.24	99682.52
104	816168.05	99701.08
105	815853.92	99745.12
106	815785.41	99754.91

Обозначение характерных точек границы	Координаты, м (система координат МСК-167 (зона 4))	
	X	Y
107	815592.48	99787.53
108	815517.02	99798.31
109	815398.44	99817.47
110	815379.28	99818.67
111	815265.50	99841.43
112	815199.62	99853.40
113	815144.53	99870.17
114	815064.28	99890.53
115	815040.32	99907.30
116	815067.87	100039.05
117	815073.14	100057.30
118	815071.57	100094.87
119	815115.40	100381.33
120	815134.19	100530.04
121	815145.14	100573.87
122	815163.93	100681.88
123	815173.32	100728.84
124	815182.71	100791.45
125	815187.41	100829.02
126	815202.98	100872.63
127	814824.00	101011.51
128	813948.36	101293.98
129	813201.00	101548.20
130	812568.98	101742.40
131	812169.99	101876.57
132	811625.06	102051.93
133	811091.91	102213.18
134	810101.00	102542.81
135	810038.21	102562.24
136	810024.75	102566.73
137	809953.00	102589.15
138	809879.74	102614.56
139	809612.49	102702.79
140	809585.42	102716.91
141	809525.39	102723.97
142	809405.34	102739.27
143	809362.41	102745.28
144	808828.99	102771.85
145	808823.41	102772.13

Обозначение характерных точек границы	Координаты, м (система координат МСК-167 (зона 4))	
	X	Y
146	808819.97	102772.30
147	808812.85	102772.65
148	808810.45	102772.77
149	808708.80	102782.93
150	808520.21	102791.51
151	808121.56	102818.27
152	807929.76	102825.94
153	807496.47	102851.03
154	807473.15	102852.14
155	807316.07	102867.78
156	807221.02	102872.13
157	807152.16	102873.24
158	806970.65	102883.75
159	806584.30	102890.98
160	806442.16	102879.14
161	806375.53	102892.46
162	806282.25	102899.87
163	806251.16	102901.35
164	805978.72	102901.35
165	805969.42	102901.48
166	805798.71	102903.90
167	805496.03	103181.19
168	805063.68	103613.54
169	805032.59	103654.99
170	804983.73	103718.66
171	804905.26	103808.98
172	804893.41	103831.19
173	804556.18	104121.29
174	804141.86	103990.33
175	803846.81	103894.12
176	803826.40	103892.15
177	803558.17	103866.32
178	803407.09	103845.80
179	803368.81	103838.14
180	803067.68	103802.72
181	803009.56	103790.01
182	802871.53	103777.29
183	802629.97	103740.97
184	802555.50	103733.70

Обозначение характерных точек границы	Координаты, м (система координат МСК-167 (зона 4))	
	X	Y
185	802375.70	103719.17
186	802345.27	103720.34
187	802321.21	103719.17
188	802094.18	103710.09
189	802010.56	103705.38
190	801841.72	103657.42
191	801785.42	103642.89
192	801600.16	103662.87
193	801578.61	103666.12
194	801460.69	103682.44
195	801336.51	103693.24
196	801258.86	103703.51
197	800926.02	103767.09
198	800870.42	103803.02
199	800838.03	103815.61
200	800803.84	103837.21
201	800785.84	103844.41
202	800169.22	103814.93
203	800041.88	103811.29
204	800010.95	103804.02
205	799179.54	103538.97
206	799134.65	103987.74
207	799102.87	104406.60
208	799067.34	104801.15
209	799060.02	104913.30
210	799058.69	104974.62
211	799022.92	105620.78
212	798999.31	105755.18
213	798997.49	105775.16
214	798995.68	105789.69
215	798990.23	105826.02
216	798988.41	105862.34
217	798981.15	105925.91
218	798979.33	105938.62
219	798952.09	106200.16
220	798944.82	106245.57
221	798941.19	106285.53
222	798936.44	106312.04
223	798915.76	106499.84

Обозначение характерных точек границы	Координаты, м (система координат МСК-167 (зона 4))	
	X	Y
224	798906.68	106543.43
225	798899.42	106632.43
226	798883.07	106745.03
227	798873.99	106799.52
228	798826.29	107052.65
229	798793.88	107364.29
230	798653.85	107139.92
231	798640.28	107118.06
232	798622.19	107084.52
233	798465.09	106801.24
234	798401.20	106664.74
235	798343.57	106576.24
236	798277.71	106456.87
237	798230.38	106382.78
238	798022.51	106012.33
239	797987.52	105944.41
240	797779.65	105594.53
241	797736.43	105516.32
242	797684.98	105446.35
243	797063.16	104355.96
244	797024.42	104293.23
245	797001.17	104261.82
246	796806.07	103919.42
247	796775.06	103867.73
248	796636.80	103628.69
249	796609.67	103579.59
250	796522.56	103427.89
251	796448.76	103304.27
252	796427.48	103273.37
253	796411.98	103243.65
254	796360.29	103146.74
255	796338.33	103117.02
256	796244.00	102952.93
257	796231.04	102927.87
258	796157.43	102803.04
259	796114.80	102739.73
260	796113.50	102728.10
261	796059.84	102638.32
262	796034.34	102638.32

Обозначение характерных точек границы	Координаты, м (система координат МСК-167 (зона 4))	
	X	Y
263	795936.98	102629.05
264	795899.89	102629.05
265	795445.55	102420.42
266	795249.46	102330.07
267	795029.90	102224.90
268	794821.29	102136.99
269	794689.77	102077.00
270	794650.55	102063.16
271	794604.41	102040.09
272	794576.72	102028.55
273	794528.27	102010.09
274	794433.67	102012.40
275	794237.82	102022.23
276	793937.46	102026.13
277	793898.46	102024.18
278	793880.90	102002.73
279	793851.65	101963.72
280	793777.53	101854.50
281	793707.32	101753.09
282	793654.66	101677.02
283	793492.78	101442.98
284	793430.37	100863.74
285	793422.57	100774.02
286	793437.80	100728.66
287	793484.69	100573.91
288	793497.20	100528.57
289	793537.84	100334.74
290	793552.50	100284.14
291	793569.10	100226.88
292	793553.28	100205.03
293	793494.39	100144.18
294	793478.69	100134.37
295	793457.10	100108.85
296	793341.29	99995.00
297	793309.88	99961.63
298	793241.18	99890.97
299	793203.89	99855.64
300	793129.30	99779.08
301	793099.85	99753.56

Обозначение характерных точек границы	Координаты, м (система координат МСК-167 (зона 4))	
	X	Y
302	793005.64	99651.49
303	792952.64	99602.42
304	792860.38	99504.28
305	792788.45	99429.07
306	792744.57	99382.58
307	792677.83	99307.99
308	792668.02	99294.25
309	792653.04	99274.32
310	792621.05	99234.23
311	792592.65	99203.80
312	792614.96	99151.05
313	792633.22	99108.44
314	792673.80	99009.03
315	792698.15	98946.13
316	792704.23	98931.93
317	792702.21	98771.65
318	792700.18	98706.73
319	792698.15	98532.25
320	792692.06	98406.46
321	792690.03	98341.53
322	792692.06	98313.13
323	792712.35	98189.37
324	792736.70	98079.81
325	792748.87	98051.40
326	792734.67	98023.00
327	792645.40	97763.30
328	792651.48	97734.90
329	792734.67	97436.66
330	792797.56	97217.54
331	792809.74	97166.82
332	792827.99	97093.78
333	792850.31	97032.91
334	792858.76	96988.22
335	792867.16	96958.82
336	792909.16	96841.22
337	792965.86	96633.31
338	792991.06	96570.31
339	793006.35	96537.87
340	793016.40	96502.71

Обозначение характерных точек границы	Координаты, м (система координат МСК-167 (зона 4))	
	X	Y
341	793028.12	96477.60
342	793056.58	96392.21
343	793061.61	96358.72
344	793081.70	96306.82
345	793090.07	96268.31
346	793130.25	96156.13
347	793141.97	96115.95
348	793175.46	96033.91
349	793284.29	95757.65
350	793294.56	95729.05
351	793289.50	95691.17
352	793188.86	95290.54
353	793164.18	95241.17
354	793071.14	95057.52
355	792946.74	94710.97
356	792815.99	94330.14
357	792818.86	94304.94
358	792815.91	94224.06
359	792834.81	94185.09
360	792895.62	94157.93
361	792931.64	94160.87
362	792957.62	94174.45
363	793072.17	94271.29
364	793192.62	94324.43
365	793329.01	94419.49
366	793370.34	94433.07
367	793406.36	94432.48
368	793444.15	94412.99
369	793469.53	94354.54
370	793466.00	94314.98
371	793458.91	94294.91
372	793401.05	94227.60
373	793404.59	94199.25
374	793435.88	94172.69
375	793481.35	94162.65
376	793559.29	94190.99
377	793591.76	94209.30
378	793651.40	94244.72
379	793681.50	94268.93

Обозначение характерных точек границы	Координаты, м (система координат МСК-167 (зона 4))	
	X	Y
380	793694.35	94307.90
381	793692.58	94338.02
382	793681.95	94350.41
383	793634.71	94375.21
384	793617.00	94394.70
385	793622.32	94442.52
386	793652.43	94466.73
387	793708.52	94471.45
388	793750.44	94463.78
389	793785.87	94448.43
390	793807.72	94389.38
391	793813.62	94299.04
392	793835.46	94236.45
393	793871.48	94199.85
394	793928.76	94195.72
395	793973.63	94242.95
396	794004.33	94277.79
397	794042.12	94282.51
398	794074.00	94254.76
399	794082.86	94209.30
400	794055.11	94094.75
401	794015.55	94043.97
402	793955.92	94000.27
403	793866.17	93956.59
404	793859.09	93937.69
405	793859.68	93915.84
406	793888.02	93872.74
407	793954.14	93801.88
408	793973.53	93791.96
409	793996.09	93791.01
410	794009.25	93795.72
411	794028.05	93815.46
412	794043.09	93838.96
413	794067.54	93877.50
414	794091.04	93899.12
415	794125.82	93916.05
416	794142.74	93919.81
417	794163.42	93916.99
418	794192.57	93913.23

Обозначение характерных точек границы	Координаты, м (система координат МСК-167 (зона 4))	
	X	Y
419	794201.03	93916.99
420	794206.67	93939.55
421	794208.55	93960.23
422	794201.03	93981.85
423	794172.82	93989.37
424	794155.91	93996.89
425	794148.38	94009.11
426	794149.32	94031.68
427	794158.72	94052.36
428	794171.88	94063.64
429	794185.05	94074.92
430	794199.15	94086.20
431	794217.95	94090.90
432	794233.93	94090.90
433	794248.03	94086.20
434	794264.95	94073.98
435	794281.87	94055.18
436	794287.51	94025.09
437	794288.46	93989.37
438	794284.69	93953.65
439	794281.87	93906.65
440	794274.35	93864.34
441	794271.53	93821.10
442	794276.23	93799.47
443	794288.46	93786.31
444	794313.84	93772.21
445	794340.16	93763.75
446	794365.54	93757.17
447	794394.68	93759.99
448	794414.43	93775.03
449	794429.46	93807.00
450	794450.15	93859.64
451	794459.55	93901.00
452	794461.43	93952.71
453	794460.49	93988.43
454	794447.33	94025.09
455	794434.17	94053.30
456	794405.02	94081.50
457	794358.02	94103.12

Обозначение характерных точек границы	Координаты, м (система координат МСК-167 (зона 4))	
	X	Y
458	794335.46	94122.86
459	794323.24	94137.91
460	794331.70	94162.35
461	794355.20	94170.81
462	794388.10	94172.69
463	794421.01	94167.99
464	794451.09	94163.29
465	794463.31	94163.29
466	794474.59	94164.23
467	794493.39	94180.21
468	794506.55	94200.89
469	794507.49	94222.51
470	794489.63	94246.01
471	794466.13	94255.42
472	794426.65	94254.48
473	794401.27	94260.12
474	794381.52	94270.46
475	794370.24	94284.56
476	794363.66	94301.48
477	794364.60	94321.22
478	794385.28	94332.50
479	794412.55	94339.09
480	794463.31	94324.98
481	794502.79	94311.82
482	794606.20	94296.78
483	794659.79	94281.74
484	794676.71	94268.57
485	794687.05	94237.55
486	794687.99	94163.29
487	794711.49	94138.85
488	794725.60	94132.26
489	794775.42	94127.57
490	794786.70	94127.57
491	794820.54	94156.70
492	794844.98	94194.31
493	794863.78	94258.23
494	794875.06	94302.42
495	794873.19	94342.84
496	794869.43	94375.75

Обозначение характерных точек границы	Координаты, м (система координат МСК-167 (зона 4))	
	X	Y
497	794830.88	94397.37
498	794783.88	94425.57
499	794734.06	94448.13
500	794675.77	94493.26
501	794653.20	94513.94
502	794640.05	94533.68
503	794635.35	94552.48
504	794640.05	94579.74
505	794669.19	94592.90
506	794690.81	94593.84
507	794741.57	94567.52
508	794788.58	94543.08
509	794843.10	94512.05
510	794853.44	94508.29
511	794869.43	94505.48
512	794892.93	94507.36
513	794906.09	94520.51
514	794918.31	94541.20
515	794921.13	94560.94
516	794921.13	94585.38
517	794914.55	94605.12
518	794893.87	94638.03
519	794861.91	94677.51
520	794826.18	94689.73
521	794774.48	94724.51
522	794739.69	94747.07
523	794710.55	94755.53
524	794626.89	94748.01
525	794608.08	94754.59
526	794596.80	94771.52
527	794597.74	94795.02
528	794604.32	94812.88
529	794625.95	94821.34
530	794655.09	94829.80
531	794702.09	94871.17
532	794744.40	94898.43
533	794770.72	94916.29
534	794797.04	94930.39
535	794818.66	94933.21

Обозначение характерных точек границы	Координаты, м (система координат МСК-167 (зона 4))	
	X	Y
536	794838.40	94940.73
537	794868.49	94939.79
538	794898.57	94936.97
539	794925.83	94928.51
540	794961.35	94921.69
541	794988.78	94916.55
542	795021.34	94916.55
543	795064.19	94935.41
544	795101.89	94950.83
545	795127.60	94961.11
546	795172.16	94966.26
547	795247.57	94962.83
548	795285.28	94961.11
549	795300.70	94964.54
550	795324.70	94969.68
551	795341.84	94997.10
552	795338.41	95017.67
553	795331.56	95038.24
554	795322.98	95051.95
555	795317.85	95070.80
556	795317.85	95096.51
557	795326.01	95122.52
558	795337.78	95139.97
559	795364.56	95163.50
560	795385.66	95180.94
561	795405.54	95194.74
562	795430.28	95207.32
563	795458.69	95215.03
564	795481.81	95219.49
565	795496.82	95219.08
566	795552.00	95190.28
567	795605.15	95154.17
568	795658.70	95109.54
569	795700.08	95069.37
570	795740.65	95023.93
571	795755.26	95007.70
572	795772.30	94997.15
573	795790.56	94991.88
574	795806.38	94990.66

Обозначение характерных точек границы	Координаты, м (система координат МСК-167 (зона 4))	
	X	Y
575	795837.22	94997.56
576	795852.63	95003.64
577	795865.21	95017.03
578	795885.90	95055.57
579	795898.89	95084.38
580	795908.62	95122.11
581	795904.16	95139.15
582	795880.22	95180.13
583	795865.62	95217.86
584	795860.34	95240.99
585	795867.24	95271.02
586	795886.31	95307.12
587	795902.54	95332.68
588	795924.04	95351.75
589	795948.38	95359.46
590	795993.42	95359.87
591	796008.43	95356.22
592	796019.79	95340.80
593	796031.15	95320.92
594	796051.84	95290.89
595	796063.20	95285.62
596	796096.87	95281.16
597	796112.29	95284.00
598	796131.36	95302.66
599	796152.05	95342.01
600	796158.29	95358.85
601	796163.56	95387.46
602	796171.68	95408.04
603	796199.06	95410.37
604	796215.69	95405.10
605	796246.13	95392.53
606	796287.51	95368.18
607	796293.79	95363.01
608	796307.49	95335.32
609	796308.20	95316.56
610	796305.26	95292.61
611	796281.42	95256.91
612	796248.46	95215.43
613	796230.20	95176.68

Обозначение характерных точек границы	Координаты, м (система координат МСК-167 (зона 4))	
	X	Y
614	796221.28	95159.23
615	796212.76	95126.37
616	796210.73	95097.57
617	796223.71	95072.41
618	796241.16	95054.56
619	796252.11	95045.64
620	796269.15	95037.12
621	796281.33	95030.62
622	796291.06	95031.44
623	796308.91	95035.90
624	796325.95	95043.20
625	796346.64	95059.84
626	796386.40	95096.75
627	796408.72	95127.18
628	796426.16	95151.53
629	796444.02	95172.23
630	796460.24	95192.92
631	796466.74	95198.59
632	796499.19	95217.66
633	796515.01	95224.16
634	796527.59	95225.37
635	796556.40	95225.78
636	796594.53	95201.43
637	796641.19	95174.66
638	796674.05	95155.99
639	796679.73	95133.27
640	796678.11	95117.04
641	796652.95	95089.45
642	796630.64	95061.06
643	796594.94	95004.26
644	796591.29	94974.64
645	796596.16	94957.59
646	796607.52	94942.99
647	796618.47	94937.72
648	796638.35	94938.52
649	796643.22	94943.40
650	796663.91	94977.88
651	796674.05	94991.68
652	796691.50	95004.66

Обозначение характерных точек границы	Координаты, м (система координат МСК-167 (зона 4))	
	X	Y
653	796711.38	95018.45
654	796730.85	95021.70
655	796767.37	95022.92
656	796803.88	95022.51
657	796820.11	95026.16
658	796854.19	95047.26
659	796867.18	95061.46
660	796884.62	95092.70
661	796889.49	95106.49
662	796887.87	95137.33
663	796861.90	95190.07
664	796848.11	95219.69
665	796818.49	95252.95
666	796780.35	95270.40
667	796765.34	95287.04
668	796756.42	95302.45
669	796756.01	95324.36
670	796762.50	95335.72
671	796790.49	95345.87
672	796799.01	95356.42
673	796804.69	95397.80
674	796799.01	95423.77
675	796795.77	95439.18
676	796799.83	95463.53
677	796802.26	95490.71
678	796798.20	95506.93
679	796787.66	95521.13
680	796773.05	95524.79
681	796753.17	95528.44
682	796742.21	95535.74
683	796728.82	95551.16
684	796727.61	95563.74
685	796731.26	95579.96
686	796744.24	95594.16
687	796760.88	95603.50
688	796774.67	95606.74
689	796801.04	95610.39
690	796826.60	95608.77
691	796850.94	95597.82

Обозначение характерных точек границы	Координаты, м (система координат МСК-167 (зона 4))	
	X	Y
692	796881.78	95575.50
693	796891.52	95562.92
694	796907.74	95530.06
695	796915.86	95504.09
696	796918.70	95473.26
697	796918.29	95418.89
698	796915.46	95397.80
699	796917.48	95384.41
700	796940.61	95366.96
701	796962.12	95367.37
702	796991.33	95375.89
703	797005.12	95388.87
704	797009.58	95415.24
705	797011.61	95443.24
706	797007.55	95465.55
707	797011.61	95496.79
708	797019.72	95523.16
709	797035.95	95537.36
710	797069.22	95548.32
711	797099.65	95554.00
712	797131.30	95549.54
713	797156.45	95548.72
714	797199.45	95563.33
715	797252.20	95577.53
716	797287.09	95581.99
717	797311.84	95564.54
718	797323.60	95527.22
719	797328.06	95487.06
720	797324.82	95451.76
721	797318.33	95428.23
722	797310.62	95401.45
723	797302.50	95385.22
724	797288.71	95376.70
725	797261.12	95375.08
726	797236.78	95378.33
727	797204.32	95382.79
728	797178.76	95387.25
729	797160.10	95376.30
730	797147.93	95359.26

Обозначение характерных точек границы	Координаты, м (система координат МСК-167 (зона 4))	
	X	Y
731	797143.87	95343.84
732	797144.68	95300.83
733	797148.33	95272.84
734	797159.29	95256.61
735	797183.23	95244.84
736	797215.68	95242.41
737	797279.38	95254.99
738	797298.05	95257.83
739	797328.48	95250.93
740	797387.71	95235.92
741	797416.11	95222.93
742	797431.93	95211.98
743	797440.86	95200.62
744	797449.38	95171.82
745	797461.96	95128.81
746	797472.50	95114.20
747	797488.73	95101.22
748	797510.64	95098.38
749	797532.95	95105.69
750	797554.05	95121.51
751	797567.03	95141.39
752	797581.64	95173.44
753	797588.94	95197.38
754	797592.19	95218.47
755	797587.32	95244.44
756	797577.58	95268.38
757	797567.03	95291.50
758	797560.94	95316.65
759	797562.57	95343.84
760	797573.52	95370.21
761	797594.21	95383.19
762	797647.77	95420.92
763	797687.53	95457.84
764	797720.40	95486.65
765	797747.18	95519.10
766	797773.95	95537.77
767	797824.66	95570.23
768	797854.69	95593.35
769	797859.96	95614.45

Обозначение характерных точек границы	Координаты, м (система координат МСК-167 (зона 4))	
	X	Y
770	797859.96	95650.96
771	797862.39	95686.67
772	797874.16	95704.11
773	797892.83	95720.34
774	797932.18	95726.83
775	797994.66	95723.99
776	798020.62	95725.61
777	798049.43	95729.67
778	798076.21	95738.60
779	798100.14	95763.35
780	798120.83	95777.14
781	798136.26	95786.88
782	798146.81	95785.26
783	798161.81	95777.95
784	798196.71	95731.70
785	798202.39	95717.91
786	798207.66	95684.64
787	798200.36	95661.51
788	798194.68	95637.17
789	798191.43	95611.20
790	798194.68	95592.95
791	798208.88	95574.28
792	798242.55	95545.88
793	798255.53	95533.71
794	798262.02	95519.51
795	798258.78	95499.63
796	798242.96	95483.81
797	798212.53	95469.20
798	798179.67	95462.71
799	798147.21	95461.49
800	798119.22	95470.42
801	798095.28	95485.43
802	798065.66	95510.18
803	798038.07	95541.42
804	798010.48	95557.24
805	797990.20	95559.27
806	797974.37	95555.62
807	797964.23	95542.64
808	797958.14	95536.55

Обозначение характерных точек границы	Координаты, м (система координат МСК-167 (зона 4))	
	X	Y
809	797946.78	95505.31
810	797944.35	95483.81
811	797944.75	95460.28
812	797950.43	95437.15
813	797973.15	95408.75
814	797999.53	95384.41
815	798009.67	95372.24
816	798031.17	95329.23
817	798044.16	95308.54
818	798069.31	95291.90
819	798107.05	95277.71
820	798128.55	95276.09
821	798174.39	95288.66
822	798208.47	95300.42
823	798278.66	95308.13
824	798349.66	95299.21
825	798400.78	95313.82
826	798438.92	95347.49
827	798444.19	95364.93
828	798434.05	95423.36
829	798436.08	95439.18
830	798445.41	95457.84
831	798470.16	95472.04
832	798503.02	95477.32
833	798550.49	95458.25
834	798585.79	95449.32
835	798661.65	95434.72
836	798735.90	95420.52
837	798776.47	95407.54
838	798811.36	95383.59
839	798825.16	95361.69
840	798839.77	95330.86
841	798851.12	95313.41
842	798910.77	95252.55
843	798919.99	95212.40
844	798939.99	95199.08
845	798964.98	95195.74
846	798985.50	95221.15
847	799007.58	95241.35

Обозначение характерных точек границы	Координаты, м (система координат МСК-167 (зона 4))	
	X	Y
848	799047.36	95243.23
849	799060.07	95246.56
850	799072.15	95271.56
851	799067.36	95301.97
852	799068.19	95321.55
853	799081.73	95342.80
854	799100.48	95350.72
855	799122.56	95354.26
856	799155.63	95354.98
857	799188.43	95354.36
858	799213.01	95355.61
859	799241.55	95361.44
860	799282.90	95383.00
861	799306.65	95403.41
862	799331.64	95428.41
863	799341.22	95434.24
864	799355.80	95434.66
865	799369.13	95431.32
866	799381.63	95420.91
867	799404.54	95398.83
868	799422.04	95385.92
869	799441.20	95376.75
870	799455.36	95367.59
871	799459.95	95354.25
872	799462.45	95340.92
873	799458.28	95322.59
874	799447.03	95307.18
875	799434.12	95288.43
876	799407.45	95258.44
877	799391.21	95231.77
878	799383.71	95213.45
879	799379.13	95176.78
880	799384.54	95163.04
881	799399.54	95152.20
882	799437.87	95146.37
883	799492.44	95147.62
884	799532.85	95150.13
885	799592.01	95145.54
886	799610.76	95147.62

Обозначение характерных точек границы	Координаты, м (система координат МСК-167 (зона 4))	
	X	Y
887	799640.33	95160.95
888	799653.25	95180.95
889	799654.50	95203.03
890	799649.08	95228.03
891	799644.50	95277.60
892	799649.08	95303.43
893	799656.99	95324.26
894	799673.66	95345.50
895	799696.16	95363.00
896	799711.57	95375.08
897	799792.39	95378.42
898	799980.48	95374.67
899	800014.22	95367.17
900	800030.47	95358.42
901	800042.14	95340.92
902	800041.30	95313.01
903	800037.97	95288.02
904	800017.98	95222.20
905	800002.98	95172.62
906	800000.06	95155.96
907	800007.98	95139.29
908	800019.22	95126.79
909	800036.72	95116.38
910	800051.30	95106.38
911	800080.05	95115.55
912	800104.21	95128.04
913	800120.04	95140.54
914	800135.04	95162.62
915	800144.62	95177.62
916	800150.87	95228.86
917	800148.37	95269.69
918	800152.95	95307.60
919	800159.62	95327.18
920	800177.11	95370.09
921	800174.62	95390.50
922	800167.11	95410.08
923	800148.37	95422.16
924	800091.30	95436.32
925	800063.80	95452.99

Обозначение характерных точек границы	Координаты, м (система координат МСК-167 (зона 4))	
	X	Y
926	800050.05	95478.40
927	800000.47	95582.13
928	799995.48	95609.20
929	799997.15	95640.87
930	800005.47	95671.70
931	800015.47	95683.78
932	800052.14	95693.36
933	800075.46	95696.28
934	800118.37	95695.86
935	800137.95	95692.94
936	800178.36	95670.03
937	800196.28	95651.70
938	800212.52	95623.79
939	800221.27	95605.46
940	800240.02	95597.54
941	800261.26	95600.46
942	800272.51	95613.79
943	800288.76	95652.53
944	800305.83	95682.53
945	800328.34	95704.19
946	800349.16	95719.19
947	800365.82	95721.27
948	800377.91	95716.69
949	800386.24	95706.69
950	800393.32	95695.03
951	800396.65	95681.28
952	800396.65	95662.12
953	800392.91	95637.12
954	800391.24	95615.45
955	800388.74	95593.38
956	800387.91	95576.71
957	800389.99	95567.55
958	800410.40	95538.39
959	800437.06	95513.39
960	800470.81	95495.48
961	800496.64	95486.73
962	800515.39	95483.40
963	800538.72	95488.81
964	800556.21	95497.56

Обозначение характерных точек границы	Координаты, м (система координат МСК-167 (зона 4))	
	X	Y
965	800573.71	95515.89
966	800584.95	95532.55
967	800591.20	95555.05
968	800589.54	95580.46
969	800576.21	95603.37
970	800560.79	95617.54
971	800541.21	95632.95
972	800522.05	95652.95
973	800498.72	95690.03
974	800495.39	95728.35
975	800514.97	95750.43
976	800549.13	95766.26
977	800579.54	95759.60
978	800607.04	95756.26
979	800632.45	95749.18
980	800650.67	95738.77
981	800665.46	95714.19
982	800677.54	95683.77
983	800690.46	95658.15
984	800705.45	95638.99
985	800723.58	95634.20
986	800742.74	95632.12
987	800764.40	95638.37
988	800788.15	95667.53
989	800819.86	95733.20
990	800863.56	95803.22
991	800889.62	95851.54
992	800909.71	95924.28
993	800936.31	95981.83
994	800960.20	96005.17
995	800975.26	96008.43
996	800981.23	96007.35
997	800988.02	95997.03
998	800998.33	95976.13
999	801004.03	95956.86
1000	801012.17	95928.09
1001	801018.96	95919.13
1002	801026.56	95912.34
1003	801035.52	95911.53

Обозначение характерных точек границы	Координаты, м (система координат МСК-167 (зона 4))	
	X	Y
1004	801048.28	95912.89
1005	801054.25	95924.56
1006	801059.85	95932.92
1007	801064.80	95929.34
1008	801253.58	95764.26
1009	801924.10	95757.68
1010	801996.05	95753.44
1011	802007.65	95752.76
1012	802091.20	95753.99
1013	802160.33	95756.52
1014	802208.97	95756.31
1015	802317.03	95883.05
1016	802355.53	95943.52
1017	802380.49	96019.80
1018	802386.04	96112.71
1019	802345.58	96179.96
1020	802297.28	96237.53
1021	802277.87	96269.42
1022	802270.94	96327.67
1023	802284.80	96355.40
1024	802322.25	96360.95
1025	802576.03	96324.89
1026	802774.35	96284.68
1027	802874.20	96269.42
1028	802986.53	96262.49
1029	803213.97	96262.49
1030	803284.70	96247.23
1031	803521.84	96091.91
1032	803552.35	96032.28
1033	803555.13	96012.86
1034	803582.86	95976.81
1035	803614.76	95971.26
1036	803663.30	95997.61
1037	803693.81	96019.80
1038	803718.77	96023.96
1039	803710.45	95960.16
1040	803692.42	95849.22
1041	803681.33	95710.54
1042	803678.55	95613.46

Обозначение характерных точек границы	Координаты, м (система координат МСК-167 (зона 4))	
	X	Y
1043	803681.33	95445.66
1044	803675.78	95366.61
1045	803650.82	95270.92
1046	803614.76	95169.68
1047	803589.80	95097.57
1048	803581.48	95014.36
1049	803589.80	94951.95
1050	803591.18	94907.58
1051	803592.57	94890.93
1052	803588.90	94854.62
1053	803553.67	94729.01
1054	803541.41	94629.45
1055	803558.26	94479.33
1056	803591.96	94272.54
1057	803614.94	94199.01
1058	803697.66	94056.55
1059	803749.74	93941.67
1060	803769.65	93817.59
1061	803788.03	93704.24
1062	803803.35	93649.09
1063	803844.71	93561.78
1064	803904.45	93456.09
1065	803944.28	93328.95
1066	803945.81	93220.19
1067	803915.17	93108.37
1068	803815.61	92849.49
1069	803752.92	92673.31
1070	803726.76	92599.81
1071	803716.87	92567.08
1072	803694.20	92492.08
1073	803664.99	92395.43
1074	803622.60	92255.15
1075	803582.51	92097.50
1076	803549.95	91996.01
1077	803722.31	91945.26
1078	803907.49	91887.56
1079	803996.05	91860.65
1080	804062.18	91841.60
1081	804138.40	91813.58

Обозначение характерных точек границы	Координаты, м (система координат МСК-167 (зона 4))	
	X	Y
1082	804195.57	91794.52
1083	804294.21	91760.89
1084	804366.92	91736.83
1085	804457.98	91700.62
1086	804463.23	91810.92
1087	804491.25	91849.43
1088	804500.00	91942.23
1089	804507.00	91975.49
1090	804536.77	92092.79
1091	804540.27	92117.30
1092	804565.37	92223.28
1093	804589.27	92338.77
1094	804607.19	92428.37
1095	804637.06	92527.93
1096	804631.08	92551.82
1097	804609.18	92589.65
1098	804623.12	92663.33
1099	804633.07	92689.21
1100	804652.99	92719.08
1101	804686.84	92735.01
1102	804712.72	92764.88
1103	804720.69	92806.69
1104	804728.65	92856.47
1105	804738.61	92874.39
1106	804756.53	92874.39
1107	804784.40	92886.34
1108	804796.35	92896.30
1109	804802.32	92910.23
1110	804802.32	92922.18
1111	804798.34	92967.98
1112	804786.39	93005.81
1113	804758.52	93049.62
1114	804734.62	93061.56
1115	804732.63	93077.49
1116	804752.54	93109.35
1117	804792.37	93099.40
1118	804830.20	93067.54
1119	804852.10	93039.66
1120	804866.22	93023.16

Обозначение характерных точек границы	Координаты, м (система координат МСК-167 (зона 4))	
	X	Y
1121	804893.43	92971.22
1122	804871.17	92780.77
1123	804811.81	92471.61
1124	804742.56	92164.92
1125	804737.61	92125.34
1126	804693.09	92018.99
1127	804683.20	91967.05
1128	804677.70	91838.93
1129	804694.34	91665.61
1130	804695.21	91627.09
1131	804738.30	91614.78
1132	804783.45	91601.61
1133	805199.22	91473.45
1134	805230.43	91469.29
1135	805253.22	91462.58
1136	805349.04	91431.84
1137	805371.15	91423.24
1138	805423.95	91402.70
1139	805449.11	91397.67
1140	805509.26	91371.49
1141	805594.57	91344.44
1142	806282.16	91098.37
1143	806311.22	91084.61
1144	806410.18	91031.94
1145	806432.24	91019.86
1146	806440.00	91015.61
1147	806466.44	91000.50
1148	806569.66	90946.21
1149	806616.31	90921.28
1150	806651.88	90907.49
1151	806745.57	90870.71
1152	806873.23	90813.27
1153	806998.58	90757.02
1154	807075.64	90722.74
1155	807103.61	90708.02
1156	807374.44	90582.91
1157	807456.95	90547.06
1158	807587.86	90490.18
1159	807627.16	90477.43

Обозначение характерных точек границы	Координаты, м (система координат МСК-167 (зона 4))	
	X	Y
1160	807645.27	90462.21
1161	807632.30	90443.74
1162	807573.98	90346.08
1163	807514.27	90242.90
1164	807411.22	90095.16
1165	807358.32	90013.77
1166	807293.48	89916.14
1167	807255.24	89863.22
1168	807175.03	89735.25
1169	807150.71	89686.52
1170	807083.00	89583.49
1171	807024.12	89486.34
1172	807037.37	89265.56
1173	807040.32	89078.85
1174	807046.92	88959.98
1175	807048.76	88940.07
1176	807054.85	88874.14
1177	807056.52	88849.23
1178	807062.25	88763.77
1179	807070.01	88647.95
1180	807071.49	88526.96
1181	807071.49	88475.33
1182	807009.46	88398.66
1183	806968.77	88355.66
1184	806940.00	88330.49
1185	806917.23	88317.30
1186	806880.07	88290.94
1187	806806.96	88272.96
1188	806671.53	88284.94
1189	806615.20	88286.14
1190	806575.64	88290.94
1191	806509.44	88297.38
1192	806404.35	88297.38
1193	806390.83	88298.42
1194	806271.18	88273.45
1195	806211.87	88244.31
1196	806167.13	88208.94
1197	806149.44	88177.73
1198	806136.96	88147.55

Обозначение характерных точек границы	Координаты, м (система координат МСК-167 (зона 4))	
	X	Y
1199	806136.96	88096.57
1200	806122.39	88047.67
1201	806115.30	88025.28
1202	806116.35	87974.74
1203	806132.15	87940.00
1204	806151.32	87922.91
1205	806191.57	87878.42
1206	806195.81	87838.17
1207	806189.45	87814.87
1208	806178.86	87772.50
1209	806180.98	87751.31
1210	806238.18	87677.16
1211	806242.42	87634.79
1212	806208.52	87539.45
1213	806178.86	87448.35
1214	806161.91	87393.27
1215	806123.78	87327.60
1216	806117.42	87302.17
1217	806053.86	87225.90
1218	805992.43	87183.53
1219	805899.21	87111.50
1220	805837.77	87056.42
1221	805767.86	86986.50
1222	805727.60	86908.12
1223	805695.82	86732.28
1224	805683.11	86653.89
1225	805685.23	86524.66
1226	805700.06	86270.43
1227	805721.25	86009.84
1228	805719.13	85916.63
1229	805710.65	85870.02
1230	805708.54	85846.71
1231	805700.70	85795.00
1232	805672.73	85750.79
1233	805625.81	85700.26
1234	805576.69	85650.24
1235	805500.62	85607.19
1236	805446.08	85597.14
1237	805398.72	85589.96

Обозначение характерных точек границы	Координаты, м (система координат МСК-167 (зона 4))	
	X	Y
1238	805292.51	85565.56
1239	805206.40	85567.00
1240	805180.56	85571.31
1241	805107.36	85598.57
1242	805038.47	85630.15
1243	804999.72	85664.60
1244	804955.23	85690.43
1245	804926.52	85710.52
1246	804875.27	85737.57
1247	804806.61	85822.57
1248	804736.33	85938.62
1249	804680.76	86106.98
1250	804654.60	86232.84
1251	804595.76	86350.53
1252	804543.45	86432.25
1253	804476.44	86482.92
1254	804388.17	86502.54
1255	804344.04	86496.00
1256	804295.00	86473.12
1257	804259.04	86435.52
1258	804250.87	86420.81
1259	804249.24	86375.04
1260	804226.35	86324.37
1261	804208.37	86216.49
1262	804182.22	86079.19
1263	804183.86	86007.27
1264	804174.05	85959.87
1265	804125.01	85892.86
1266	804107.03	85825.84
1267	804126.65	85765.36
1268	804129.92	85731.04
1269	804129.92	85686.90
1270	804139.72	85646.04
1271	804170.78	85528.35
1272	804183.86	85453.16
1273	804183.86	85420.47
1274	804178.95	85340.38
1275	804172.41	85296.25
1276	804919.40	85423.57

Обозначение характерных точек границы	Координаты, м (система координат МСК-167 (зона 4))	
	X	Y
1277	804940.31	85427.01
1278	805242.39	85476.60
1279	806872.28	85744.17
1280	807899.09	85912.29
1281	811492.07	85036.23
1282	811935.85	84934.10
1283	811974.31	84925.25
1284	812803.77	84734.37
1285	813285.42	84142.95
1286	813455.44	83934.18
1287	814101.24	83666.07
1288	815095.21	83253.41
1289	814758.15	82584.41
1290	816327.42	81839.00
1291	817621.23	81212.25
1292	817755.08	81147.33
1293	818362.04	81631.57
1294	818903.93	82063.89
1295	819309.57	82890.36
1296	820068.69	84437.02
1297	821137.33	91816.96
1298	821172.55	91779.95
1299	821204.23	91769.37
1300	821253.56	91802.85
1301	821309.94	91876.81
1302	821348.68	91887.39
1303	821387.42	91880.33
1304	821427.89	91820.49
1305	821477.22	91758.85
1306	821517.76	91734.15
1307	821621.67	91644.36
1308	821676.25	91640.83
1309	821737.89	91698.94
1310	821755.53	91748.27
1311	821727.31	91813.44
1312	821683.31	91852.18
1313	821672.80	91896.94
1314	821735.60	91944.67
1315	821809.91	91947.11

Обозначение характерных точек границы	Координаты, м (система координат МСК-167 (зона 4))	
	X	Y
1316	821847.06	91954.50
1317	821884.12	91979.30
1318	821921.28	92023.85
1319	821973.31	92068.40
1	822025.01	92083.96

Площадь муниципального образования 37867,26 га.

Приложение 5
к Закону края
от 21 ноября 2024 г. №8-3281

Приложение 5
к Закону края
от 18 февраля 2005 г. № 13-3013

**Текстовое описание местоположения границ
муниципального образования Вороковский сельсовет**

По смежеству с землями муниципального образования
Рождественский сельсовет

Граница муниципального образования Вороковский сельсовет по смежеству с землями муниципального образования Рождественский сельсовет проходит от точки 1 (узловая точка) до точки 229 (узловая точка) протяженностью 39537,45 м.

От точки 1 – узловой точки пересечения границ муниципального образования Пировский муниципальный округ Красноярского края (далее – Пировский муниципальный округ), муниципального образования Вороковский сельсовет и муниципального образования Рождественский сельсовет граница идет на северо-восток прямой линией 2448,29 м по лесу и сенокосу, пересекая полевую дорогу, до точки 13.

От точки 13 граница следует на юго-восток прямой линией 695,01 м по лесу до точки 15. Далее граница проходит в восточном направлении ломаной линией 2217,46 м по лесу, пересекая полевую дорогу, по сенокосу до точки 34. Затем граница идет на северо-восток прямой линией 2283,68 м по сенокосу и лесу до точки 41.

От точки 41 граница следует в юго-восточном направлении ломаной линией 2040,62 м по сенокосу до полевой дороги (точка 55). Далее граница проходит на юго-запад плавной линией 1142,05 м по полевой дороге до точки 69. Затем граница идет на юго-восток ломаной линией 6923,84 м по лесу, сенокосу и пашне, пересекая полевую дорогу, по пастбищу до реки Вильмовка (точка 115).

От точки 115 граница следует в северо-восточном направлении ломаной линией 981,06 м по середине реки Вильмовка вверх по течению до точки 126. Далее граница проходит в юго-восточном направлении ломаной линией 6138,40 м по лесу, пастбищу и сенокосу, пересекая грунтовую дорогу, до точки 143.

От точки 143 граница идет на юг ломаной линией 3570,30 м по пастбищу, лесу и сенокосу до точки 166. Затем граница следует на юго-восток ломаной линией 1743,66 м по лесу до точки 173. Далее граница проходит общим направлением на юго-запад ломаной линией 5505,22 м по пастбищу и пашне, пересекая безымянные ручьи, по лесу и сенокосу до точки 205.

От точки 205 граница идет на юго-восток ломаной линией 3847,86 м по лесу, пересекая полевые дороги, по пашне до точки 229 – узловой точки пересечения границ муниципального образования Рождественский сельсовет, муниципального образования Вороковский сельсовет и муниципального образования Дудовский сельсовет.

По смежеству с землями муниципального образования
Дудовский сельсовет

Граница муниципального образования Вороковский сельсовет по смежеству с землями муниципального образования Дудовский сельсовет проходит от точки 229 (узловая точка) до точки 253 (узловая точка) протяженностью 4761,77 м.

От точки 229 – узловой точки пересечения границ муниципального образования Рождественский сельсовет, муниципального образования Вороковский сельсовет и муниципального образования Дудовский сельсовет граница следует на юго-запад прямой линией 4761,77 м по лесу, пересекая полевую дорогу, по сенокосу до точки 253 – узловой точки пересечения границ муниципального образования Дудовский сельсовет, муниципального образования Вороковский сельсовет и муниципального образования Отношенский сельсовет.

По смежеству с землями муниципального образования
Отношенский сельсовет

Граница муниципального образования Вороковский сельсовет по смежеству с землями муниципального образования Отношенский сельсовет проходит от точки 253 (узловая точка) до точки 407 (узловая точка) протяженностью 14386,99 м.

От точки 253 – узловой точки пересечения границ муниципального образования Дудовский сельсовет, муниципального образования Вороковский сельсовет и муниципального образования Отношенский сельсовет граница идет на юго-запад ломаной линией 2367,46 м по лесу и пашне, пересекая полевую дорогу, до точки 273.

От точки 273 граница следует на юг прямой линией 630,16 м по лесу до точки 277. Затем граница проходит в юго-западном направлении ломаной линией 1381,56 м по лесу и пашне, пересекая полевую дорогу, до точки 285. Далее граница идет на северо-запад ломаной линией 566,92 м по сенокосу и лесу до точки 291.

От точки 291 граница следует на юго-запад прямой линией 1416,24 м по сенокосу и лесу до точки 311. Затем граница проходит общим направлением на северо-запад ломаной линией 3627,15 м по сенокосу, лесу и пашне, пересекая полевую дорогу, до безымянного ручья (точка 350). Далее граница идет на юго-запад ломаной линией 1483,21 м по руслу безымянного ручья вниз по течению до реки Кемь (точка 356).

От точки 356 граница следует общим направлением на северо-запад извилистой линией 2914,29 м по середине реки Кемь вниз по течению до точки 407 – узловой точки пересечения границ муниципального образования Отношенский сельсовет, муниципального образования Вороковский сельсовет и

муниципального образования Талажанский сельсовет.

По смежеству с землями муниципального образования
Талажанский сельсовет

Граница муниципального образования Вороковский сельсовет по смежеству с землями муниципального образования Талажанский сельсовет проходит от точки 407 (узловая точка) до точки 1275 (узловая точка) протяженностью 42266,13 м.

От точки 407 – узловой точки пересечения границ муниципального образования Отношенский сельсовет, муниципального образования Вороковский сельсовет и муниципального образования Талажанский сельсовет граница идет общим направлением на северо-восток извилистой линией 18236,23 м по середине реки Кемь вниз по течению до точки 1006.

От точки 1006 граница следует на северо-запад прямой линией 256,89 м по лесу до точки 1008. Затем граница проходит в северном направлении прямой линией 955,62 м по лесу, пересекая автомобильную дорогу Вороковка – Щелкановка, по пастбищу и заболоченной местности до реки Щелкановка (точка 1014).

От точки 1014 граница идет общим направлением на северо-восток извилистой линией 692,20 м по середине реки Щелкановка вниз по течению до точки 1023. Далее граница следует в северо-западном направлении ломаной линией 1576,09 м по заболоченной местности и лесу до реки Малая Быстровка (точка 1038).

От точки 1038 граница проходит общим направлением на северо-запад извилистой линией 3297,21 м по середине реки Малая Быстровка вверх по течению до точки 1068. Затем граница идет на юго-запад ломаной линией 894,33 м по пастбищу и лесу до точки 1076. Далее граница следует на северо-запад ломаной линией 955,28 м по лесу и сенокосу до точки 1085.

От точки 1085 граница проходит на северо-восток ломаной линией 1559,38 м по границе пашни, сенокоса и леса до точки 1116. Затем граница идет на северо-запад ломаной линией 206,32 м по границе пашни и сенокоса до точки 1121. Далее граница следует в юго-западном направлении ломаной линией 1369,90 м по границе пашни, сенокоса и леса до точки 1130.

От точки 1130 граница проходит на северо-запад ломаной линией 3180,58 м по сенокосу и лесу до точки 1160. Затем граница идет в юго-западном направлении прямой линией 1157,60 м по сенокосу и лесу до точки 1171. Далее граница следует на северо-запад прямой линией 1012,50 м по сенокосу до точки 1181.

От точки 1181 граница проходит общим направлением на юго-запад извилистой линией 4168,99 м по сенокосу, пересекая полевую дорогу, по лесу до точки 1238. Затем граница идет в юго-восточном направлении плавной линией 1416,32 м по лесу и сенокосу, пересекая полевую дорогу, до точки 1254.

От точки 1254 граница следует на юго-запад ломаной линией 1330,69 м по лесу, сенокосу и пашне до точки 1275 – узловой точки пересечения границ муниципального образования Талажанский сельсовет, муниципального образования Вороковский сельсовет и муниципального образования Пировский

муниципальный округ.

По смежеству с землями муниципального образования
Пировский муниципальный округ

Граница муниципального образования Вороковский сельсовет по смежеству с землями муниципального образования Пировский муниципальный округ проходит от точки 1275 (узловая точка) до точки 1 (узловая точка) протяженностью 28708,13 м.

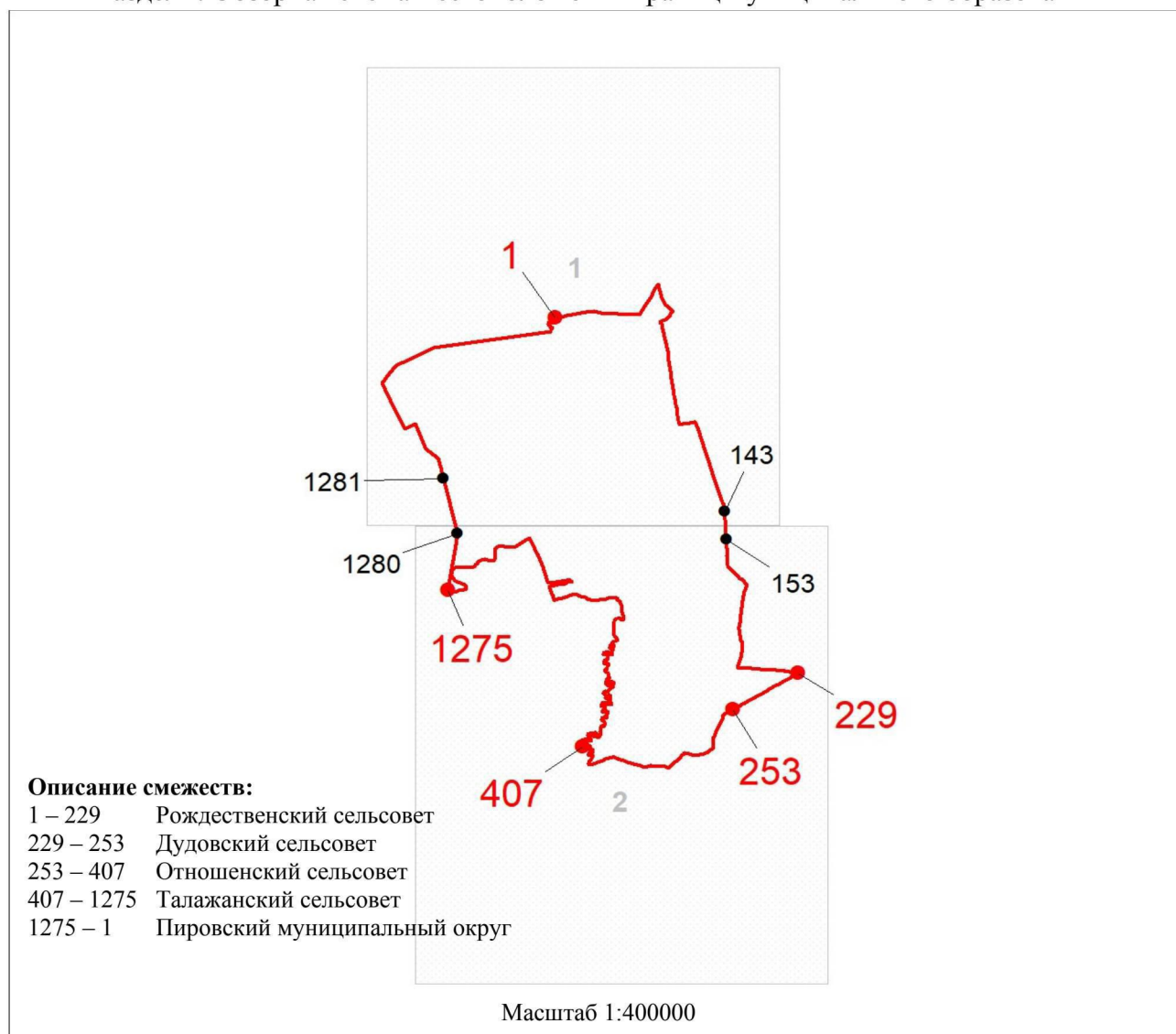
От точки 1275 – узловой точки пересечения границ муниципального образования Талажанский сельсовет, муниципального образования Вороковский сельсовет и муниципального образования Пировский муниципальный округ граница идет на северо-восток ломаной линией 3777,27 м по пастбищу, пересекая полевую дорогу, по пашне до точки 1280.

От точки 1280 граница следует на северо-запад ломаной линией 11924,46 м по пашне, сенокосу, пересекая автомобильную дорогу Галанино – Пировское, по лесу, пастбищу до точки 1292. Далее граница проходит в северо-восточном направлении ломаной линией 11570,15 м по лесу, сенокосу и болоту до реки Кемь (точка 1297).

От точки 1297 граница идет на северо-запад и северо-восток извилистой линией 1436,25 м по левому берегу реки Кемь вниз по течению до точки 1 – узловой точки пересечения границ муниципального образования Пировский муниципальный округ, муниципального образования Вороковский сельсовет и муниципального образования Рождественский сельсовет.

**Графическое отображение местоположения границ
муниципального образования Вороковский сельсовет**

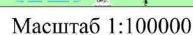
Раздел I. Обзорная схема местоположения границ муниципального образования






Используемые условные знаки и обозначения:

	Граница муниципального образования
	Узловая точка границы муниципального образования и её номер
	Поворотная точка границы муниципального образования и её номер
	Номер выносного листа обзорной схемы местоположения границ муниципального образования

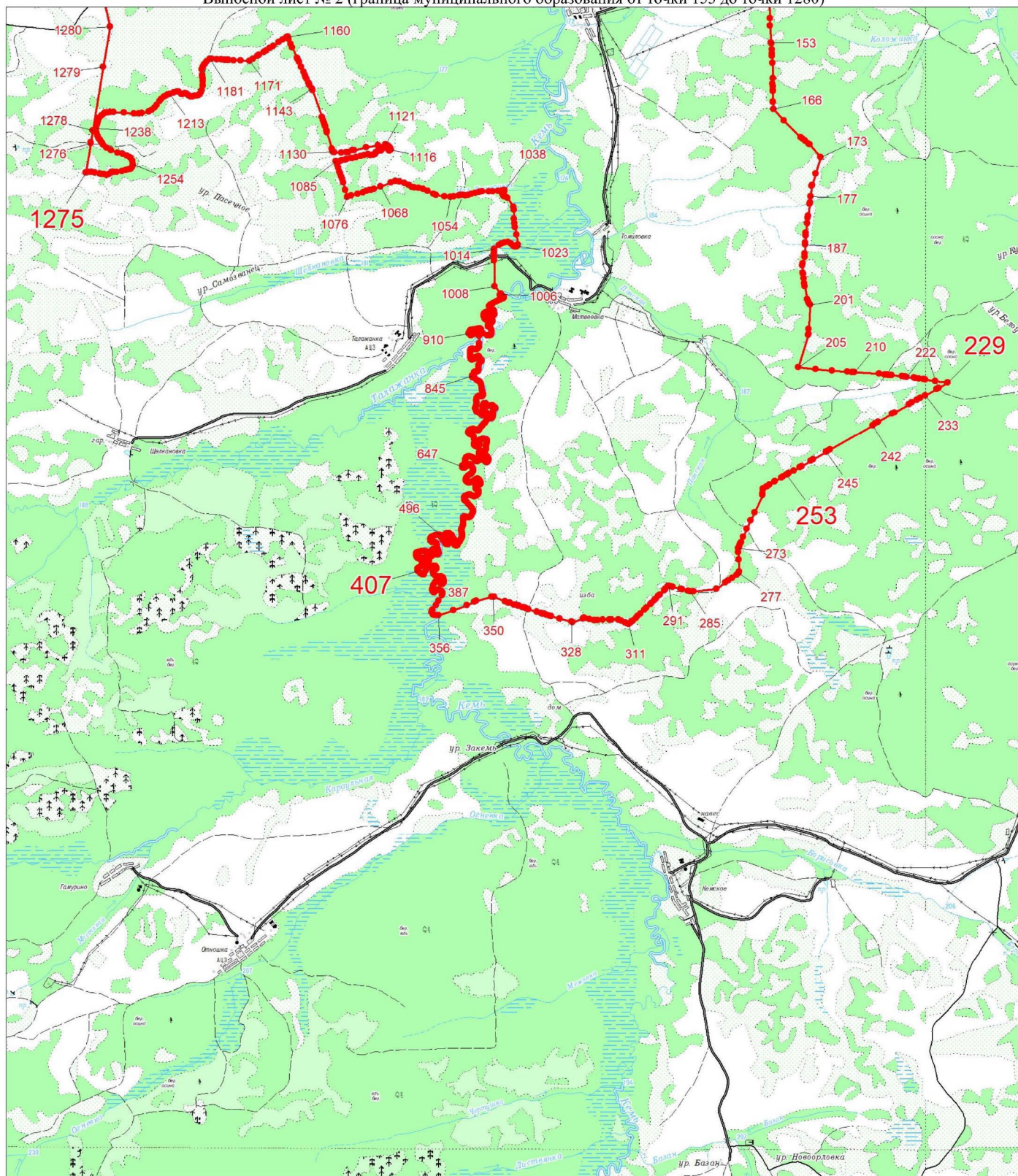
Выносной лист № 1 (граница муниципального образования от точки 1 до точки 143, от точки 1281 до точки 1)



Условные обозначения:

	Граница муниципального образования
	Характерная точка границы муниципального образования
	Надписи номеров характерных точек границы муниципального образования

Выносной лист № 2 (граница муниципального образования от точки 153 до точки 1280)



Масштаб 1:100000

Условные обозначения:

	Граница муниципального образования
	Характерная точка границы муниципального образования
	Надписи номеров характерных точек границы муниципального образования

Приложение 7
к Закону края
от 21 ноября 2024 г. №8-3281

Приложение 7
к Закону края
от 18 февраля 2005 г. № 13-3013

**Координаты характерных точек границ
муниципального образования Галанинский сельсовет**

Обозначение характерных точек границы	Координаты, м (система координат МСК-167 (зона 4))	
	X	Y
1	813440.35	123548.34
2	813260.01	123479.09
3	813012.91	123450.58
4	812727.82	123412.56
5	812395.19	123431.57
6	812024.56	123498.09
7	811634.92	123621.64
8	811311.80	123716.68
9	810931.67	123963.76
10	810627.55	124210.85
11	810171.38	124457.94
12	809781.75	124667.01
13	809401.61	124923.61
14	808992.96	125284.74
15	808584.31	125598.35
16	808232.68	125854.95
17	807795.53	126083.03
18	807491.42	126197.07
19	807334.72	125818.47
20	807385.98	125808.86
21	807409.47	125796.04
22	807419.08	125774.69
23	807440.44	125768.28
24	807414.60	125749.62
25	807388.26	125712.98
26	807454.67	125490.84
27	807463.84	125437.03
28	807501.62	125390.08

Обозначение характерных точек границы	Координаты, м (система координат МСК-167 (зона 4))	
	X	Y
29	807475.29	125368.33
30	807471.85	125351.15
31	807500.48	125322.53
32	807493.61	125304.21
33	807518.23	125232.07
34	807522.81	125208.03
35	807519.37	125186.27
36	807594.94	125151.92
37	807657.92	125116.43
38	807747.23	125091.23
39	807908.39	125038.85
40	808098.47	124965.57
41	808242.19	124885.71
42	808438.84	124772.36
43	808539.03	124715.39
44	808503.35	124553.42
45	808498.10	124529.62
46	808095.03	123124.41
47	808124.70	123102.93
48	808145.33	123060.20
49	808174.79	123032.20
50	808194.68	123016.00
51	808187.32	122996.84
52	808157.85	122960.75
53	808214.57	122946.75
54	808248.46	122971.06
55	808296.72	122983.59
56	808309.24	122979.90
57	808315.13	122957.06
58	808304.46	122934.96
59	808311.83	122922.44
60	808343.51	122914.33
61	808316.25	122900.34
62	808306.67	122886.34
63	808304.46	122840.66
64	808339.83	122799.41
65	808288.99	122692.59
66	808261.00	122652.81
67	808235.95	122594.61
68	808216.06	122545.25

Обозначение характерных точек границы	Координаты, м (система координат МСК-167 (зона 4))	
	X	Y
69	808210.90	122489.99
70	808212.38	122478.94
71	808216.06	122448.74
72	808229.66	122459.17
73	808265.04	122486.31
74	808310.71	122535.67
75	808367.44	122610.82
76	808379.04	122630.58
77	808399.30	122652.04
78	808440.64	122704.23
79	808490.11	122758.44
80	808549.75	122797.75
81	808636.21	122769.55
82	808656.49	122739.38
83	808635.23	122712.18
84	808643.63	122699.82
85	808663.42	122686.47
86	808687.14	122705.26
87	808769.25	122687.46
88	808782.60	122698.83
89	808776.17	122719.60
90	808801.40	122745.81
91	808828.10	122751.75
92	808880.53	122719.11
93	808978.94	122726.03
94	809046.70	122723.06
95	809156.49	122679.05
96	809206.93	122674.60
97	809274.35	122685.43
98	809354.70	122711.68
99	809423.91	122712.48
100	809478.01	122722.82
101	809498.72	122742.85
102	809557.08	122699.82
103	809608.56	122662.90
104	809660.11	122616.38
105	809733.02	122553.53
106	809774.51	122495.70
107	809802.17	122440.38
108	809805.35	122403.58

Обозначение характерных точек границы	Координаты, м (система координат МСК-167 (зона 4))	
	X	Y
109	809842.79	122424.71
110	809825.43	122370.67
111	809842.12	122344.08
112	809930.27	122194.02
113	809948.97	122162.19
114	810087.12	121931.60
115	810032.46	121836.19
116	810014.18	121792.62
117	810006.61	121774.57
118	809986.40	121743.68
119	809950.88	121648.96
120	809914.07	121539.07
121	809885.95	121448.05
122	809868.93	121411.05
123	809759.98	121144.78
124	809757.93	121140.95
125	809760.89	121074.35
126	809760.89	121012.93
127	809758.27	120927.69
128	809742.89	120700.81
129	809736.56	120704.68
130	809729.74	120574.54
131	809717.39	120471.67
132	809706.61	120241.54
133	809709.39	120164.71
134	809707.58	120078.97
135	809706.03	120047.69
136	809860.16	120009.59
137	809854.15	120100.35
138	809857.64	120202.26
139	809914.25	120191.17
140	810325.14	120100.52
141	810393.18	120085.80
142	810457.30	120070.26
143	810608.36	120041.11
144	810618.08	119975.05
145	810655.96	119713.72
146	810683.17	119582.57
147	810757.97	119318.33
148	810780.31	119239.64

Обозначение характерных точек границы	Координаты, м (система координат МСК-167 (зона 4))	
	X	Y
149	810836.66	119042.43
150	810854.15	119003.57
151	810891.06	118977.34
152	811047.47	118974.43
153	811153.36	118974.43
154	812102.49	118965.50
155	812211.41	118960.51
156	812263.80	118961.34
157	812589.75	118833.29
158	813046.25	118644.53
159	813352.82	118520.87
160	813652.00	118400.07
161	813678.19	118278.67
162	813820.84	117850.70
163	813849.68	117764.19
164	813874.41	117689.97
165	813887.82	117583.47
166	813907.68	117626.77
167	813946.86	117769.79
168	813965.15	117847.12
169	813980.95	117902.00
170	813990.09	117979.33
171	814006.72	118094.91
172	814002.56	118190.54
173	814008.38	118254.56
174	814028.34	118311.10
175	814085.71	118394.25
176	814180.51	118463.27
177	814255.34	118481.56
178	814388.38	118501.52
179	814441.60	118518.98
180	814491.49	118562.22
181	814529.74	118604.62
182	814610.40	118632.06
183	814701.03	118699.42
184	814776.70	118747.64
185	814838.23	118772.59
186	814845.63	118810.84
187	814872.24	118896.48
188	814874.73	118948.04

Обозначение характерных точек границы	Координаты, м (система координат МСК-167 (зона 4))	
	X	Y
189	814857.27	118996.26
190	814751.67	119059.46
191	814697.62	119096.87
192	814591.19	119209.13
193	814489.75	119308.91
194	814427.39	119351.32
195	814314.30	119477.70
196	814283.54	119535.08
197	814244.46	119629.04
198	814215.36	119705.54
199	814286.86	119838.58
200	814339.25	119914.24
201	814351.71	119983.26
202	814353.37	120027.33
203	814340.90	120068.07
204	814259.41	120177.00
205	814343.39	120332.49
206	814550.55	120733.28
207	814614.99	120839.29
208	814620.81	120832.64
209	814638.27	120852.60
210	814648.25	120883.78
211	814669.15	120951.39
212	814698.56	120998.53
213	814715.19	121045.09
214	814733.90	121067.96
215	814803.69	121126.26
216	814875.58	121190.37
217	814900.84	121265.18
218	814904.73	121360.38
219	814865.87	121342.90
220	814803.69	121346.78
221	814725.97	121380.78
222	814638.54	121475.02
223	814499.62	121623.65
224	814406.36	121726.63
225	814312.16	121826.64
226	814294.94	121856.49
227	814200.81	121975.87
228	814077.98	122044.75

Обозначение характерных точек границы	Координаты, м (система координат МСК-167 (зона 4))	
	X	Y
229	813991.89	122095.26
230	813867.91	122189.39
231	813835.77	122203.16
232	813780.67	122220.38
233	813778.37	122230.71
234	813826.58	122229.56
235	813835.77	122238.75
236	813838.98	122249.76
237	813799.99	122321.02
238	813746.33	122416.60
239	813750.52	122444.27
240	813788.25	122409.89
241	813804.18	122419.96
242	813799.99	122445.11
243	813727.81	122611.41
244	813714.47	122642.14
245	813713.86	122673.18
246	813713.63	122684.90
247	813716.98	122716.77
248	813712.79	122740.24
249	813695.18	122768.75
250	813665.00	122798.10
251	813618.89	122843.37
252	813566.91	122906.25
253	813544.27	122969.14
254	813522.47	123032.02
255	813486.79	123093.95
256	813486.79	123107.73
257	813481.34	123139.30
258	813431.98	123182.93
259	813379.76	123197.70
260	813334.85	123235.49
261	813334.58	123311.79
1	813440.35	123548.34

Площадь муниципального образования 2570,90 га.

Приложение 8
к Закону края
от 21 ноября 2024 г. №8-3281

Приложение 8
к Закону края
от 18 февраля 2005 г. № 13-3013

**Текстовое описание местоположения границ
муниципального образования Галанинский сельсовет**

По смежеству с землями муниципального образования
Момотовский сельсовет

Граница муниципального образования Галанинский сельсовет по смежеству с землями муниципального образования Момотовский сельсовет проходит от точки 1 (узловая точка) до точки 18 (узловая точка) протяженностью 6763,28 м.

От точки 1 – узловой точки пересечения границ муниципального образования Казачинский сельсовет, муниципального образования Галанинский сельсовет и муниципального образования Момотовский сельсовет граница идет общим направлением на юго-восток плавной линией 6763,28 м по середине реки Енисей вверх по течению, огибая остров Чуковский с западной стороны, до точки 18 – узловой точки пересечения границ муниципального образования Момотовский сельсовет, муниципального образования Галанинский сельсовет и муниципального образования Мокрушинский сельсовет.

По смежеству с землями муниципального образования
Мокрушинский сельсовет

Граница муниципального образования Галанинский сельсовет по смежеству с землями муниципального образования Мокрушинский сельсовет проходит от точки 18 (узловая точка) до точки 19 (узловая точка) протяженностью 409,75 м.

От точки 18 – узловой точки пересечения границ муниципального образования Момотовский сельсовет, муниципального образования Галанинский сельсовет и муниципального образования Мокрушинский сельсовет граница следует на юго-запад прямой линией 409,75 м, пересекая реку Енисей от середины до левого берега, до точки 19 – узловой точки пересечения границ муниципального образования Мокрушинский сельсовет, муниципального образования Галанинский сельсовет и муниципального образования Рождественский сельсовет.

По смежеству с землями муниципального образования
Рождественский сельсовет

Граница муниципального образования Галанинский сельсовет по смежеству с

землями муниципального образования Рождественский сельсовет проходит от точки 19 (узловая точка) до точки 165 (узловая точка) протяженностью 15178,77 м.

От точки 19 – узловой точки пересечения границ муниципального образования Мокрушинский сельсовет, муниципального образования Галанинский сельсовет и муниципального образования Рождественский сельсовет граница идет на северо-запад ломаной линией 124,63 м по левому берегу реки Енисей вниз по течению до точки 23.

От точки 23 граница следует по пастбищу: на юго-запад ломаной линией 77,00 м до точки 25, на северо-запад ломаной линией 581,15 м до точки 35. Далее граница проходит на северо-запад ломаной линией 1127,92 м по границе леса и пастбища, по лесу вдоль безымянного озера с западной стороны до точки 43.

От точки 43 граница идет на юго-запад прямой линией 1652,10 м по лесу до точки 46. Затем граница следует общим направлением на северо-запад ломаной линией 623,57 м по лесу и пашне до точки 64. Далее граница проходит на юго-запад ломаной линией 380,59 м по пашне до автомобильной дороги Красноярск – Енисейск (точка 71).

От точки 71 граница идет на северо-восток ломаной линией 486,96 м по пашне вдоль автомобильной дороги Красноярск – Енисейск с юго-восточной стороны до точки 80. Затем граница следует общим направлением на север ломаной линией 1121,00 м, пересекая автомобильную дорогу Красноярск – Енисейск, по пашне до точки 101.

От точки 101 граница проходит в северо-западном направлении ломаной линией 1082,42 м по пашне и лесу до точки 114. Далее граница идет на юго-запад ломаной линией 858,78 м по лесу и пашне до точки 124. Затем граница следует в западном направлении ломаной линией 1106,45 м по пашне до точки 135.

От точки 135 граница проходит в северо-западном направлении прямой линией 158,77 м по пашне до автомобильной дороги Галанино – Пировское (точка 136). Далее граница идет на восток прямой линией 192,93 м по границе полосы отвода автомобильной дороги Галанино – Пировское с южной стороны до точки 138.

От точки 138 граница следует на северо-запад прямой линией 767,89 м, пересекая автомобильную дорогу Галанино – Пировское, по пашне до болота Казачинское (точка 143). Затем граница проходит в северо-западном направлении плавной линией 1114,20 м по границе пашни и болота Казачинское до точки 151. Далее граница идет на север прямой линией 1372,93 м по болоту Казачинское до точки 156.

От точки 156 граница следует в северо-западном направлении ломаной линией 2349,48 м по болоту Казачинское, пересекая полевую дорогу, по лесу до реки Черная до точки 165 – узловой точки пересечения границ муниципального образования Рождественский сельсовет, муниципального образования Галанинский сельсовет и муниципального образования Казачинский сельсовет.

По смежеству с землями муниципального образования
Казачинский сельсовет

Граница муниципального образования Галанинский сельсовет по смежеству с землями муниципального образования Казачинский сельсовет проходит от точки 165 (узловая точка) до точки 1 (узловая точка) протяженностью 8015,40 м.

От точки 165 – узловой точки пересечения границ муниципального образования Рождественский сельсовет, муниципального образования Галанинский сельсовет и муниципального образования Казачинский сельсовет граница идет на северо-восток плавной линией 1838,97 м по середине реки Черная вниз по течению до точки 187.

От точки 187 граница следует в юго-восточном направлении ломаной линией 1082,41 м по лесу, пересекая полевую дорогу, по болоту Казачинское до точки 198. Затем граница проходит общим направлением на восток изогнутой линией 535,94 м по болоту Казачинское и лесу, пересекая полевую дорогу, до точки 204.

От точки 204 граница идет на северо-восток ломаной линией 890,80 м по болоту Казачинское и пашне до безымянного ручья (точка 211). Далее граница следует на северо-восток извилистой линией 496,05 м по руслу безымянного ручья вниз по течению, пересекая автомобильную дорогу Красноярск – Енисейск, до протоки Сухая реки Енисей (точка 218).

От точки 218 граница проходит на юго-восток извилистой линией 2611,15 м по середине протоки Сухая реки Енисей вверх по течению, огибая остров Казачий с юго-западной стороны, до точки 255. Затем граница идет на юго-восток ломаной линией 224,66 м по сенокосу, пересекая полевую дорогу, по пашне по острову Казачий до левого берега реки Енисей (точка 260).

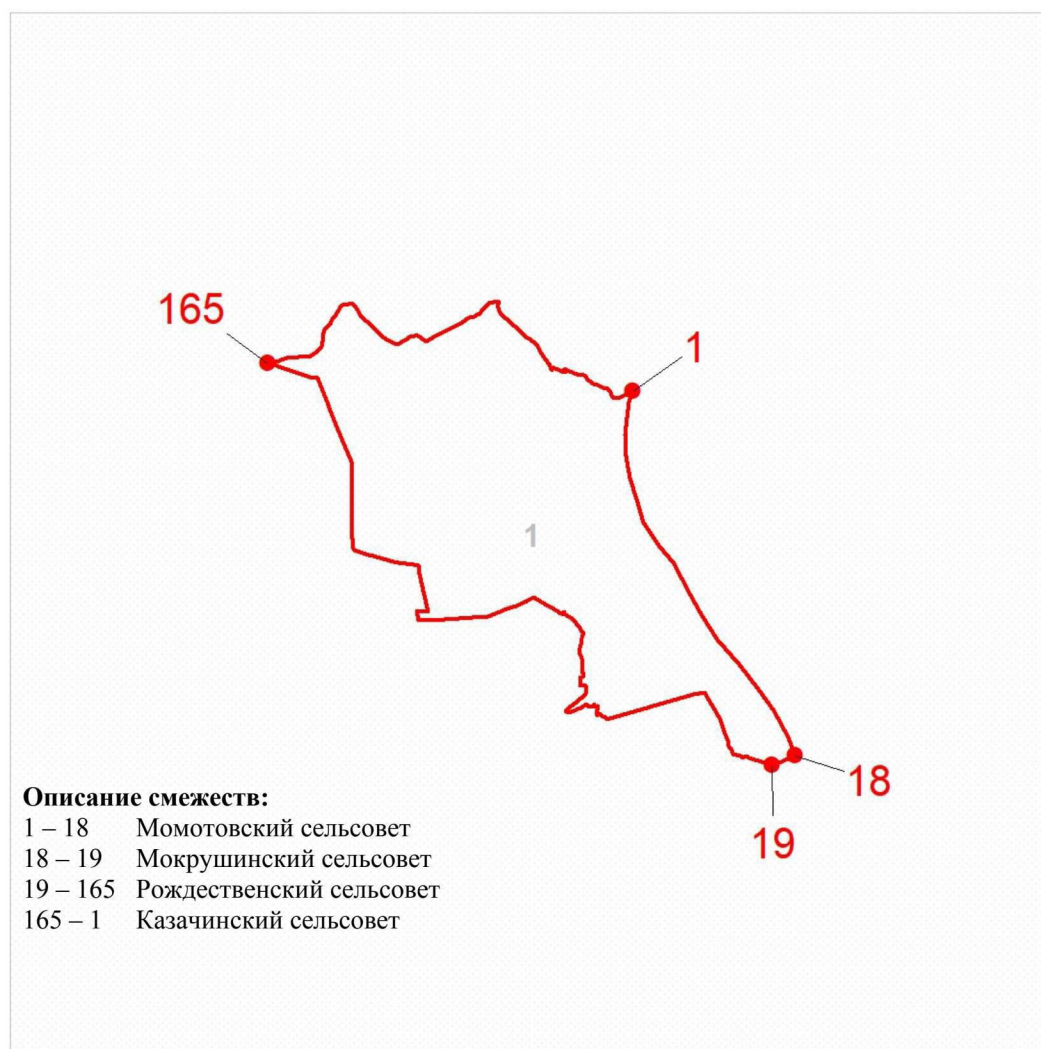
От точки 260 граница следует на северо-восток ломаной линией 335,42 м, пересекая реку Енисей от левого берега до середины, до точки 1 – узловой точки пересечения границ муниципального образования Казачинский сельсовет, муниципального образования Галанинский сельсовет и муниципального образования Момотовский сельсовет.

Приложение 9
к Закону края
от 21 ноября 2024 г. №8-3281

Приложение 9
к Закону края
от 18 февраля 2005 г. № 13-3013


Графическое отображение местоположения границ муниципального образования Галанинский сельсовет

Раздел I. Обзорная схема местоположения границ муниципального образования



Масштаб 1:100000

Используемые условные знаки и обозначения:



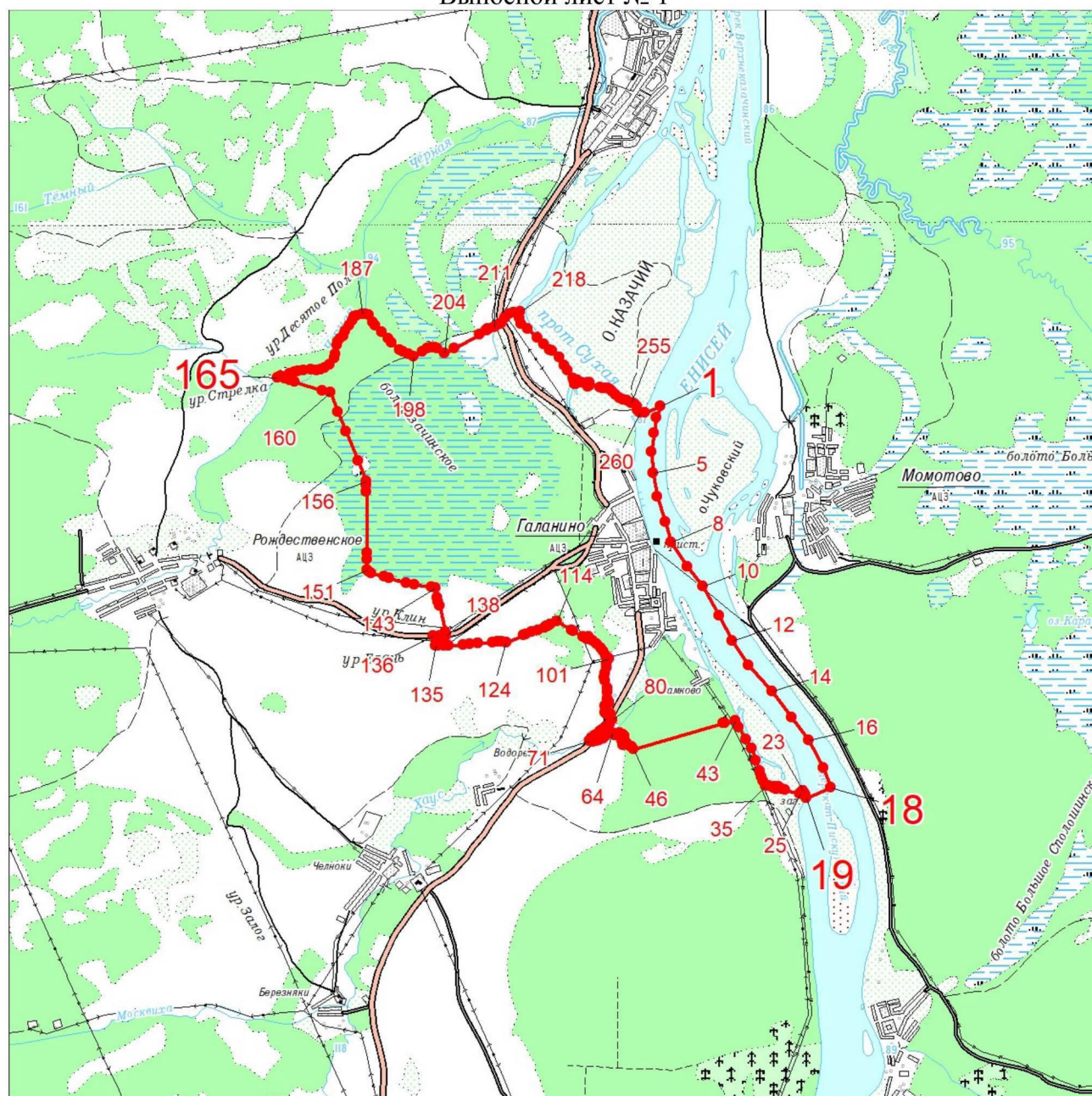
Граница муниципального образования

Узловая точка границы муниципального образования и её номер

Номер выносного листа обзорной схемы местоположения границ муниципального образования

Раздел II. Выносные листы обзорной схемы местоположения границ муниципального образования

Выносной лист № 1



Масштаб 1:100000

Условные обозначения:

	Граница муниципального образования
	Характерная точка границы муниципального образования
	Надписи номеров характерных точек границы муниципального образования

Приложение 10
к Закону края
от 21 ноября 2024 г. №8-3281

Приложение 10
к Закону края
от 18 февраля 2005 г. № 13-3013

**Координаты характерных точек границ
муниципального образования Дудовский сельсовет**

Обозначение характерных точек границы	Координаты, м (система координат МСК-167 (зона 4))	
	X	Y
1	800340.09	115886.85
2	800211.43	115910.95
3	800106.79	115930.07
4	800022.73	115941.00
5	799891.60	115972.52
6	799709.19	116020.43
7	799346.91	116116.26
8	799064.47	116192.75
9	799022.86	116204.73
10	798887.91	116239.71
11	798840.04	116250.75
12	798720.67	116258.32
13	798636.92	116260.69
14	798062.52	116310.06
15	797697.14	116341.33
16	797621.96	116349.39
17	797513.60	116357.08
18	797447.12	116360.78
19	797392.93	116365.09
20	797245.15	116373.22
21	797185.96	116376.48
22	797062.95	116383.25
23	796468.24	116643.67
24	796409.13	116671.99
25	795746.08	116960.81
26	795603.02	117026.71
27	795498.84	117072.25
28	795376.64	117126.85

Обозначение характерных точек границы	Координаты, м (система координат МСК-167 (зона 4))	
	X	Y
29	795309.05	117156.75
30	795260.95	117173.65
31	795253.15	117133.35
32	795242.75	117094.35
33	795216.75	117031.95
34	795182.95	116964.35
35	795147.20	116906.18
36	795126.40	116873.68
37	795082.20	116796.99
38	795047.11	116744.99
39	795017.21	116698.19
40	794978.21	116643.59
41	794943.11	116604.60
42	794927.51	116579.90
43	794914.51	116548.70
44	794905.41	116525.30
45	794887.21	116501.90
46	794843.02	116460.30
47	794820.92	116427.81
48	794815.72	116413.51
49	794814.42	116379.71
50	794818.32	116351.11
51	794807.92	116336.81
52	794759.82	116308.21
53	794749.42	116297.81
54	794741.62	116273.11
55	794732.52	116252.32
56	794716.92	116243.22
57	794701.32	116236.72
58	794667.53	116228.92
59	794642.83	116213.32
60	794616.83	116186.02
61	794555.73	116110.62
62	794515.43	116072.92
63	794438.74	115994.93
64	794362.04	115900.03
65	794306.14	115827.57
66	794248.95	115741.12
67	794207.35	115684.57

Обозначение характерных точек границы	Координаты, м (система координат МСК-167 (зона 4))	
	X	Y
68	794152.76	115598.77
69	794103.36	115499.98
70	794083.86	115444.08
71	794069.56	115384.28
72	794055.26	115308.89
73	794031.86	115247.79
74	793979.86	115104.80
75	793923.96	114980.65
76	793896.66	114918.26
77	793874.57	114862.36
78	793861.57	114814.26
79	793851.17	114762.27
80	793848.57	114711.57
81	793852.47	114669.97
82	793864.17	114627.07
83	793866.12	114614.72
84	793851.17	114578.98
85	793852.47	114565.33
86	793855.07	114558.83
87	793862.22	114516.58
88	793869.37	114500.98
89	793858.97	114471.08
90	793858.97	114425.58
91	793870.67	114356.69
92	793881.32	114330.36
93	793898.84	114293.94
94	793897.40	114268.02
95	793895.96	114252.17
96	793883.00	114216.16
97	793870.03	114158.54
98	793875.79	114122.53
99	793880.12	114076.44
100	793874.35	114043.31
101	793849.87	114054.83
102	793844.10	114033.23
103	793838.34	113987.13
104	793836.90	113951.12
105	793851.31	113915.11
106	793835.46	113877.66

Обозначение характерных точек границы	Координаты, м (система координат МСК-167 (зона 4))	
	X	Y
107	793812.41	113817.16
108	793777.84	113720.65
109	793754.80	113652.95
110	793733.19	113605.42
111	793704.38	113543.48
112	793675.57	113504.59
113	793635.24	113459.93
114	793345.71	113791.23
115	793334.22	113805.60
116	793322.66	113820.04
117	793093.25	114086.76
118	792907.31	114302.04
119	792781.96	114441.67
120	793104.31	115129.00
121	793348.40	115712.20
122	793388.50	115803.63
123	793510.56	116104.12
124	793394.24	116115.61
125	793010.81	116152.95
126	792255.43	116227.63
127	792041.46	116273.58
128	791912.93	116354.37
129	791678.05	116517.17
130	791655.10	116430.68
131	791625.71	115990.92
132	791622.44	115940.98
133	791612.68	115796.08
134	791531.94	115803.12
135	791484.94	115775.86
136	791488.40	115739.91
137	791489.64	115726.98
138	791460.50	115665.88
139	791411.80	115632.79
140	791404.52	115612.33
141	791405.32	115596.47
142	791403.86	115578.41
143	791399.76	115556.01
144	791374.02	115484.46
145	791501.86	115416.78

Обозначение характерных точек границы	Координаты, м (система координат МСК-167 (зона 4))	
	X	Y
146	791511.26	115390.46
147	791486.82	115347.22
148	791460.50	115343.46
149	791428.54	115358.50
150	791325.14	115414.90
151	791295.06	115411.14
152	791272.50	115431.82
153	791238.66	115456.26
154	791227.38	115482.58
155	791243.78	115511.20
156	791243.78	115535.03
157	791253.56	115581.47
158	791299.38	115678.01
159	791306.71	115710.39
160	791327.49	115750.10
161	791348.33	115786.05
162	791417.30	115906.52
163	791415.47	115927.29
164	791399.58	115941.35
165	791373.31	115946.84
166	791347.04	115931.88
167	791331.15	115910.49
168	791314.35	115862.83
169	791276.47	115802.04
170	791259.34	115762.70
171	791191.66	115648.02
172	791155.02	115546.14
173	791114.58	115433.70
174	791107.06	115399.86
175	791116.46	115358.50
176	791080.73	115233.14
177	791065.97	115192.87
178	791056.61	115177.78
179	791032.45	115177.20
180	790992.50	115178.99
181	790963.94	115191.23
182	790933.28	115240.66
183	790929.31	115299.37
184	790933.28	115339.03

Обозначение характерных точек границы	Координаты, м (система координат МСК-167 (зона 4))	
	X	Y
185	790922.97	115383.46
186	790911.06	115408.85
187	790888.85	115454.46
188	790856.32	115524.27
189	790831.73	115571.08
190	790795.24	115620.27
191	790764.30	115662.31
192	790751.60	115692.46
193	790740.50	115751.96
194	790739.70	115782.50
195	790739.70	115822.17
196	790728.59	115917.37
197	790723.83	116028.44
198	790606.42	116015.35
199	790577.86	116023.28
200	790555.64	116024.87
201	790549.30	116002.66
202	790508.05	116001.07
203	790495.36	115988.38
204	790476.32	115901.11
205	790457.27	115809.08
206	790446.17	115788.46
207	790444.58	115751.96
208	790435.06	115680.56
209	790427.13	115631.37
210	790414.43	115575.84
211	790392.22	115515.55
212	790344.62	115436.21
213	790304.95	115387.03
214	790297.02	115339.43
215	790293.85	115295.00
216	790279.57	115261.68
217	790255.77	115244.22
218	790214.51	115241.05
219	790181.19	115248.98
220	790171.67	115263.26
221	790178.02	115285.48
222	790182.78	115298.17
223	790179.61	115317.21

Обозначение характерных точек границы	Координаты, м (система координат МСК-167 (зона 4))	
	X	Y
224	790182.78	115342.60
225	790190.71	115358.47
226	790198.65	115385.44
227	790238.31	115428.28
228	790293.85	115482.23
229	790333.51	115526.65
230	790354.14	115574.25
231	790350.97	115605.99
232	790331.93	115642.48
233	790312.89	115659.93
234	790287.50	115667.87
235	790238.31	115628.20
236	790151.04	115559.97
237	790101.86	115499.68
238	790052.67	115436.21
239	790025.70	115372.75
240	790016.18	115299.76
241	790005.07	115272.78
242	789981.27	115252.16
243	789971.75	115228.36
244	790003.48	115179.17
245	790005.07	115174.41
246	790011.42	115149.02
247	790006.66	115118.88
248	789990.79	115099.84
249	789941.60	115087.14
250	789928.91	115077.62
251	789936.05	115056.99
252	789951.12	115045.89
253	789976.51	115036.37
254	789989.20	115020.50
255	789979.68	114985.60
256	789946.36	114979.25
257	789940.02	114955.45
258	789922.56	114960.21
259	789898.76	114950.69
260	789889.24	114925.30
261	789867.03	114882.46
262	789851.16	114884.05

Обозначение характерных точек границы	Координаты, м (система координат МСК-167 (зона 4))	
	X	Y
263	789832.12	114895.16
264	789846.40	114911.02
265	789862.27	114953.86
266	789857.51	114964.97
267	789828.95	114977.66
268	789798.80	114933.24
269	789781.35	114888.81
270	789797.21	114872.94
271	789814.67	114844.38
272	789836.88	114812.65
273	789836.88	114795.19
274	789816.25	114752.35
275	789817.84	114717.45
276	789821.01	114684.13
277	789843.23	114666.67
278	789867.03	114661.91
279	789873.38	114674.61
280	789890.83	114726.97
281	789903.52	114757.11
282	789917.80	114753.94
283	789924.15	114709.51
284	789925.74	114663.50
285	789916.22	114609.55
286	789895.59	114603.21
287	789852.75	114615.90
288	789825.77	114607.97
289	789821.01	114587.34
290	789813.08	114533.39
291	789814.67	114469.92
292	789814.67	114414.39
293	788241.17	113317.34
294	784736.44	113613.86
295	784677.70	113595.38
296	784556.26	113561.72
297	784275.75	113475.26
298	784221.63	113458.76
299	784176.75	113447.54
300	783732.19	113319.98
301	783678.73	113305.46

Обозначение характерных точек границы	Координаты, м (система координат МСК-167 (зона 4))	
	X	Y
302	783612.99	113286.82
303	783538.14	113263.87
304	783125.31	113143.29
305	782866.55	113063.39
306	782864.35	113062.73
307	782650.57	112995.76
308	782647.41	112960.45
309	782652.46	112907.49
310	782655.61	112845.08
311	782641.74	112816.71
312	782621.57	112797.16
313	782567.35	112807.88
314	782561.04	112816.70
315	782563.56	112831.84
316	782593.82	112874.08
317	782611.48	112888.58
318	782596.35	112899.30
319	782582.48	112897.41
320	782509.97	112863.99
321	782462.06	112853.27
322	782433.69	112858.95
323	782429.27	112872.82
324	782431.17	112897.41
325	782447.56	112912.54
326	782509.97	112929.56
327	782549.06	112941.54
328	782588.15	112940.28
329	782608.96	112950.37
330	782619.04	112968.02
331	782612.74	112985.67
332	782598.98	112983.40
333	782596.77	112982.74
334	782377.59	112918.85
335	782017.58	112819.54
336	781619.76	112701.01
337	781620.39	112687.77
338	781634.89	112683.36
339	781658.22	112677.06
340	781754.05	112660.03

Обозначение характерных точек границы	Координаты, м (система координат МСК-167 (зона 4))	
	X	Y
341	781803.86	112646.16
342	781799.44	112626.62
343	781756.57	112602.66
344	781706.13	112578.70
345	781684.70	112574.29
346	781685.33	112549.70
347	781699.83	112527.01
348	781721.27	112520.07
349	781760.35	112536.46
350	781789.99	112565.46
351	781814.57	112583.75
352	781869.42	112579.33
353	781876.36	112535.20
354	781895.90	112526.37
355	781912.93	112527.64
356	781960.21	112527.64
357	781984.80	112530.79
358	782014.43	112457.65
359	782045.32	112349.21
360	782035.24	112332.19
361	781977.23	112283.65
362	781929.95	112255.27
363	781900.95	112241.40
364	781868.16	112275.45
365	781847.36	112271.67
366	781827.18	112259.06
367	781810.16	112259.06
368	781759.72	112272.30
369	781739.55	112235.10
370	781726.31	112181.51
371	781718.74	112160.70
372	781725.68	112145.57
373	781782.42	112122.88
374	781830.34	112112.79
375	781830.34	112090.72
376	781846.10	112071.81
377	781875.10	112053.53
378	781902.21	112047.85
379	781961.47	112045.33

Обозначение характерных точек границы	Координаты, м (система координат МСК-167 (зона 4))	
	X	Y
380	782003.71	112077.48
381	782049.74	112114.05
382	782064.24	112119.09
383	782085.67	112098.29
384	782114.67	112041.55
385	782163.85	111992.37
386	782206.72	111958.96
387	782243.29	111922.39
388	782262.83	111900.32
389	782336.60	111841.06
390	782371.27	111793.77
391	782425.49	111750.90
392	782508.08	111702.99
393	782545.28	111673.99
394	782578.69	111651.92
395	782608.33	111646.88
396	782634.18	111650.66
397	782651.20	111656.96
398	782692.18	111687.86
399	782704.16	111704.25
400	782744.51	111680.92
401	782743.88	111663.27
402	782731.90	111644.35
403	782718.03	111633.64
404	782709.83	111615.98
405	782738.83	111613.46
406	782726.22	111573.74
407	782706.05	111578.15
408	782666.33	111575.63
409	782643.63	111503.13
410	782634.81	111488.00
411	782641.74	111480.43
412	782654.35	111467.82
413	782665.07	111442.60
414	782652.46	111426.21
415	782637.33	111409.19
416	782639.22	111380.19
417	782663.18	111339.21
418	782684.61	111246.53

Обозначение характерных точек границы	Координаты, м (система координат МСК-167 (зона 4))	
	X	Y
419	782727.48	111232.03
420	782681.46	111218.01
421	782679.57	111187.75
422	782685.25	111172.62
423	782665.70	111115.88
424	782663.81	111094.44
425	782667.60	111073.80
426	782658.77	111055.52
427	782622.83	111029.67
428	782614.64	111003.19
429	782614.01	110987.43
430	782631.66	110974.82
431	782774.00	110611.52
432	782960.75	110273.74
433	782971.47	110255.45
434	783012.45	110216.36
435	783062.26	110161.51
436	783092.53	110119.28
437	783179.53	110106.04
438	783224.92	110096.58
439	783260.85	110087.12
440	783303.73	110057.49
441	783340.29	110054.97
442	783420.36	110005.16
443	783415.32	109983.10
444	783368.03	109983.10
445	783318.86	109962.92
446	783298.68	109978.05
447	783269.68	109981.83
448	783255.81	109964.18
449	783258.33	109949.68
450	783264.64	109924.46
451	783277.25	109916.90
452	783331.47	109912.49
453	783385.06	109896.72
454	783351.65	109845.66
455	783336.52	109801.52
456	783340.30	109767.48
457	783366.14	109763.07

Обозначение характерных точек границы	Координаты, м (система координат МСК-167 (зона 4))	
	X	Y
458	783409.64	109740.37
459	783378.75	109687.41
460	783323.90	109708.22
461	783313.19	109719.56
462	783298.69	109694.66
463	783291.75	109682.05
464	783266.53	109682.05
465	783210.42	109699.07
466	783161.25	109723.03
467	783114.59	109736.90
468	783059.74	109755.81
469	783008.68	109762.12
470	782976.52	109738.16
471	782919.78	109741.31
472	782851.69	109756.44
473	782819.54	109765.90
474	782786.75	109762.75
475	782755.86	109769.05
476	782730.64	109765.27
477	782623.46	109729.33
478	782567.98	109697.50
479	782474.67	109653.37
480	782446.30	109646.43
481	782395.23	109628.15
482	782351.73	109594.74
483	782315.80	109558.17
484	782293.10	109554.39
485	782267.88	109560.69
486	782243.92	109581.50
487	782225.01	109604.19
488	782219.34	109700.33
489	782225.01	109752.66
490	782238.88	109775.99
491	782226.27	109775.99
492	782211.77	109784.18
493	782185.29	109811.92
494	782135.49	109861.10
495	782068.65	109921.94
496	782042.17	109954.10

Обозначение характерных точек границы	Координаты, м (система координат МСК-167 (зона 4))	
	X	Y
497	782019.48	109996.97
498	782020.10	110066.00
499	781998.04	110102.57
500	781931.84	110175.07
501	781926.79	110187.68
502	781926.79	110204.70
503	781860.59	110277.21
504	781858.07	110285.40
505	781830.96	110303.69
506	781818.98	110328.27
507	781808.90	110371.14
508	781794.40	110373.04
509	781764.76	110392.58
510	781722.52	110437.97
511	781690.37	110485.89
512	781654.43	110530.97
513	781619.13	110536.01
514	781604.63	110579.19
515	781591.39	110599.99
516	781507.54	110652.02
517	781418.64	110718.21
518	781371.36	110750.37
519	781324.70	110792.61
520	781308.31	110819.09
521	781111.61	110732.71
522	781092.06	110720.74
523	781054.23	110709.39
524	781003.80	110711.28
525	780985.51	110706.24
526	780911.75	110708.13
527	780872.66	110687.95
528	780773.05	110602.21
529	780682.26	110542.31
530	780618.58	110520.88
531	780524.02	110481.16
532	780453.40	110457.83
533	780348.75	110420.00
534	780239.05	110375.24
535	780177.26	110353.80

Обозначение характерных точек границы	Координаты, м (система координат МСК-167 (зона 4))	
	X	Y
536	780141.33	110332.37
537	780090.89	110276.89
538	780045.49	110222.04
539	780015.86	110208.80
540	779928.86	110201.23
541	779874.64	110186.73
542	779834.92	110165.93
543	779714.50	110134.40
544	779648.30	110139.45
545	779628.76	110125.27
546	779622.45	110112.66
547	779624.35	110087.44
548	779616.15	110028.18
549	779584.00	109982.78
550	779605.43	109963.24
551	779652.09	109933.61
552	779652.09	109915.96
553	779644.52	109892.63
554	779621.19	109880.65
555	779581.47	109864.26
556	779537.34	109864.89
557	779491.32	109891.37
558	779401.16	109952.52
559	779309.11	110016.20
560	779283.27	110025.65
561	779230.31	110054.03
562	779185.55	110083.34
563	779098.95	110100.73
564	779061.19	110116.83
565	778988.69	110127.55
566	778993.10	110137.95
567	779008.23	110178.93
568	779044.17	110240.72
569	779049.21	110270.98
570	779013.28	110268.46
571	778977.97	110238.83
572	778942.67	110206.67
573	778919.97	110202.26
574	778899.79	110210.46

Обозначение характерных точек границы	Координаты, м (система координат МСК-167 (зона 4))	
	X	Y
575	778857.55	110200.37
576	778832.96	110199.74
577	778783.16	110211.72
578	778705.61	110251.44
579	778658.33	110265.31
580	778609.78	110288.00
581	778561.24	110300.61
582	778505.76	110327.09
583	778448.38	110346.64
584	778397.95	110352.31
585	778344.99	110366.18
586	778304.64	110379.42
587	778273.75	110456.34
588	778251.68	110459.49
589	778224.57	110472.10
590	778199.35	110499.84
591	778158.37	110520.01
592	778130.00	110523.17
593	778102.89	110532.62
594	778048.04	110531.36
595	777986.89	110534.51
596	777920.06	110527.58
597	777848.18	110535.77
598	777826.75	110582.43
599	777772.53	110629.71
600	777744.79	110639.17
601	777704.44	110621.52
602	777664.72	110560.99
603	777584.02	110405.90
604	777535.48	110315.74
605	777502.06	110267.20
606	777488.19	110254.59
607	777465.49	110260.26
608	777459.82	110230.32
609	777444.06	110201.95
610	777444.69	110147.10
611	777430.19	110133.86
612	777384.80	110145.83
613	777352.64	110110.53

Обозначение характерных точек границы	Координаты, м (система координат МСК-167 (зона 4))	
	X	Y
614	777340.03	110071.44
615	777316.07	110053.79
616	777297.79	110050.00
617	777272.57	110056.94
618	777252.40	110050.00
619	777224.03	110010.92
620	777179.90	110015.96
621	777134.50	110048.74
622	777110.54	110053.16
623	777022.28	109999.57
624	776986.34	109968.67
625	776929.13	109937.64
626	776918.77	109916.92
627	776894.28	109815.19
628	776897.11	109722.88
629	776915.95	109620.22
630	776912.18	109588.19
631	776907.47	109563.70
632	776891.46	109539.21
633	776841.54	109481.76
634	776744.52	109422.42
635	776671.05	109364.02
636	776657.86	109336.70
637	776623.96	109298.08
638	776589.11	109228.38
639	776537.30	109137.02
640	776517.52	109121.01
641	776410.14	109085.21
642	776339.50	109027.76
643	776263.21	108946.75
644	776250.02	108916.61
645	776231.18	108863.86
646	776223.65	108811.12
647	776209.52	108749.89
648	776196.58	108702.41
649	776159.63	108487.08
650	776145.61	108462.24
651	776120.13	108450.13
652	776133.51	108443.76

Обозначение характерных точек границы	Координаты, м (система координат МСК-167 (зона 4))	
	X	Y
653	776156.44	108415.73
654	776158.35	108387.70
655	776156.44	108370.50
656	776200.40	108324.64
657	776346.92	108355.85
658	776376.86	108350.12
659	776406.17	108324.00
660	776448.85	108271.76
661	776481.34	108245.00
662	776542.49	108224.62
663	776591.55	108222.71
664	776643.78	108234.81
665	776698.57	108261.57
666	776780.11	108301.06
667	776919.63	108371.14
668	777024.10	108418.92
669	777115.20	108450.45
670	777137.67	108416.02
671	777115.20	108301.70
672	777103.73	108282.59
673	777108.19	108245.64
674	777157.88	108236.72
675	777171.26	108236.72
676	777168.08	108214.43
677	777175.08	108176.20
678	777187.19	108086.38
679	777198.02	108032.23
680	777206.30	107947.50
681	777201.84	107925.21
682	777174.45	107892.72
683	777167.44	107875.52
684	777170.62	107857.04
685	777241.34	107741.74
686	777232.42	107711.80
687	777232.42	107673.57
688	777255.35	107650.64
689	777266.82	107601.59
690	777275.74	107591.39
691	777273.19	107506.03

Обозначение характерных точек границы	Координаты, м (система координат МСК-167 (зона 4))	
	X	Y
692	777171.90	107395.18
693	777151.51	107284.34
694	777173.17	107286.88
695	777265.54	107269.68
696	777317.78	107249.30
697	777333.07	107238.15
698	777322.24	107222.22
699	777292.94	107218.40
700	777240.06	107217.76
701	777229.87	107206.30
702	777229.87	107195.47
703	777243.88	107157.24
704	777201.20	107057.86
705	777183.36	107041.30
706	777173.81	107041.30
707	777158.52	107057.86
708	777124.76	107080.80
709	777112.02	107081.44
710	777092.90	107069.33
711	777075.70	107048.95
712	777073.16	107016.46
713	777074.43	106991.61
714	777086.53	106977.60
715	777110.10	106965.49
716	777100.55	106894.78
717	777101.82	106866.11
718	777134.10	106796.40
719	777143.92	106776.49
720	777149.62	106755.08
721	777148.91	106708.70
722	777166.75	106669.46
723	777178.88	106634.49
724	777178.88	106595.25
725	777187.44	106578.12
726	777201.71	106571.70
727	777208.85	106577.41
728	777205.99	106606.66
729	777204.57	106639.49
730	777209.56	106652.33

Обозначение характерных точек границы	Координаты, м (система координат МСК-167 (зона 4))	
	X	Y
731	777228.83	106648.76
732	777243.10	106630.93
733	777247.38	106590.97
734	777243.10	106572.41
735	777240.96	106554.58
736	777248.81	106538.16
737	777270.21	106508.91
738	777267.36	106483.22
739	777274.49	106471.80
740	777296.61	106458.96
741	777345.85	106461.10
742	777366.54	106445.40
743	777358.69	106436.84
744	777323.02	106420.43
745	777303.04	106416.86
746	777265.22	106426.14
747	777208.85	106441.12
748	777184.59	106445.40
749	777171.74	106443.98
750	777157.47	106432.56
751	777151.05	106414.72
752	777161.75	106401.88
753	777178.88	106396.17
754	777206.71	106395.46
755	777247.38	106378.33
756	777313.74	106377.62
757	777341.57	106338.37
758	777377.24	106336.94
759	777432.19	106346.94
760	777413.65	106293.41
761	777333.00	106288.42
762	777308.74	106291.99
763	777299.47	106266.30
764	777295.90	106243.47
765	777278.06	106237.05
766	777269.50	106252.75
767	777268.79	106282.00
768	777252.37	106300.55
769	777158.90	106284.86

Обозначение характерных точек границы	Координаты, м (система координат МСК-167 (зона 4))	
	X	Y
770	777128.93	106284.86
771	777114.66	106273.44
772	777121.08	106258.45
773	777158.90	106222.78
774	777162.47	106194.95
775	777151.05	106187.81
776	777137.49	106187.81
777	777068.28	106224.20
778	777035.46	106237.76
779	777014.05	106246.32
780	776982.65	106245.61
781	776946.98	106225.63
782	776915.58	106197.09
783	776891.32	106172.12
784	776877.76	106171.05
785	776845.65	106159.63
786	776821.39	106138.22
787	776790.00	106066.87
788	776782.15	106036.90
789	776767.16	106020.49
790	776727.20	106018.35
791	776695.81	106026.91
792	776672.26	106069.72
793	776665.84	106083.28
794	776638.73	106081.85
795	776591.63	106064.73
796	776567.37	106055.45
797	776546.68	106032.62
798	776535.26	106009.78
799	776530.98	105991.23
800	776519.56	105966.26
801	776507.43	105955.55
802	776483.17	105955.20
803	776469.62	105886.70
804	776440.36	105801.79
805	776425.23	105743.05
806	776509.29	105691.68
807	776559.49	105668.33
808	776541.98	105637.98

Обозначение характерных точек границы	Координаты, м (система координат МСК-167 (зона 4))	
	X	Y
809	776525.63	105616.96
810	776504.62	105609.96
811	776456.75	105604.12
812	776429.90	105593.62
813	776398.38	105569.10
814	776372.69	105556.26
815	776343.51	105543.41
816	776311.98	105557.42
817	776289.80	105551.59
818	776268.79	105535.24
819	776238.43	105524.73
820	776223.25	105499.05
821	776215.08	105479.20
822	776215.08	105462.86
823	776237.26	105438.34
824	776286.30	105443.01
825	776302.64	105455.85
826	776321.32	105478.03
827	776337.67	105466.36
828	776341.17	105429.00
829	776328.33	105392.81
830	776328.33	105349.61
831	776316.65	105334.43
832	776271.12	105329.76
833	776251.27	105318.09
834	776217.42	105314.59
835	776220.92	105251.54
836	776219.75	105208.35
837	776212.75	105153.47
838	776208.08	105090.43
839	776187.06	104987.69
840	776150.87	104908.30
841	776140.36	104914.14
842	776126.35	104925.82
843	776118.18	104924.65
844	776104.17	104912.97
845	776067.98	104919.98
846	776044.63	104938.66
847	776030.62	104958.51

Обозначение характерных точек границы	Координаты, м (система координат МСК-167 (зона 4))	
	X	Y
848	775993.26	104966.68
849	775981.59	104966.68
850	775967.58	104948.00
851	775994.43	104935.16
852	776022.45	104923.48
853	776034.12	104888.46
854	776042.30	104860.44
855	776035.29	104845.26
856	776014.28	104841.76
857	776004.94	104839.42
858	775978.08	104807.90
859	775968.74	104797.39
860	775955.90	104795.06
861	775946.56	104806.73
862	775934.89	104766.31
863	775852.00	104694.66
864	775828.65	104666.64
865	775816.98	104661.97
866	775798.30	104661.97
867	775679.22	104753.03
868	775529.78	104879.12
869	775518.10	104883.79
870	775490.08	104883.79
871	775436.38	104907.14
872	775326.63	104974.85
873	775256.65	105003.10
874	775109.48	104960.84
875	774981.06	104946.83
876	774822.28	104937.49
877	774717.21	104932.82
878	774640.15	104928.15
879	774607.46	104928.15
880	774558.50	104926.05
881	774535.15	104926.05
882	774476.77	104930.72
883	772858.69	102718.97
884	772686.35	102520.51
885	772649.80	102421.29
886	772589.08	102320.21

Обозначение характерных точек границы	Координаты, м (система координат МСК-167 (зона 4))	
	X	Y
887	772542.68	102309.38
888	772493.15	102293.95
889	772459.16	102289.28
890	772422.04	102284.64
891	772380.28	102293.92
892	772264.28	102329.49
893	772168.39	102357.33
894	772125.08	102375.89
895	772112.71	102351.14
896	772069.40	102329.49
897	772050.84	102280.00
898	772041.56	102249.07
899	772010.63	102236.69
900	771992.07	102252.16
901	771982.79	102301.65
902	771964.23	102323.30
903	771914.74	102326.40
904	771877.62	102307.84
905	771846.69	102292.37
906	771837.41	102258.35
907	771827.35	102234.76
908	771801.06	102245.59
909	771770.13	102268.79
910	771756.21	102264.15
911	771726.82	102274.97
912	771644.85	102274.97
913	771634.02	102265.69
914	771627.84	102240.95
915	771620.10	102227.03
916	771576.80	102217.75
917	771558.24	102211.56
918	771539.68	102197.64
919	771539.68	102186.81
920	771545.86	102175.99
921	771579.89	102171.35
922	771598.45	102166.71
923	771654.13	102098.65
924	771640.21	102087.83
925	771621.65	102086.28

Обозначение характерных точек границы	Координаты, м (система координат МСК-167 (зона 4))	
	X	Y
926	771596.90	102098.65
927	771578.34	102112.57
928	771547.41	102132.68
929	771518.03	102124.95
930	771490.19	102095.56
931	771487.09	102086.28
932	771502.56	102058.44
933	771513.39	102035.24
934	771510.29	102002.76
935	771496.37	101964.10
936	771477.81	101947.08
937	771465.44	101942.44
938	771411.31	101976.47
939	771395.84	101995.03
940	771392.75	102010.50
941	771388.11	102035.24
942	771392.75	102090.92
943	771380.37	102121.85
944	771368.00	102133.65
945	771357.17	102127.46
946	771347.89	102104.26
947	771332.43	102009.92
948	771332.43	101960.42
949	771349.44	101938.77
950	771361.81	101925.43
951	771361.81	101890.82
952	771349.44	101872.26
953	771335.52	101870.72
954	771318.51	101870.72
955	771299.95	101858.34
956	771287.58	101836.69
957	771272.11	101816.58
958	771160.75	101824.32
959	770987.53	101825.86
960	770973.61	101836.69
961	770965.87	101852.16
962	770961.23	101870.72
963	770908.65	101880.00
964	770866.89	101873.81

Обозначение характерных точек границы	Координаты, м (система координат МСК-167 (зона 4))	
	X	Y
965	770746.25	101870.72
966	770752.44	101854.28
967	770794.20	101832.63
968	770811.21	101821.80
969	770826.67	101795.51
970	770798.84	101786.23
971	770774.09	101790.87
972	770713.77	101817.16
973	770661.18	101817.16
974	770631.80	101736.74
975	770602.41	101733.65
976	770568.38	101778.50
977	770582.30	101850.61
978	770463.21	101832.05
979	770449.29	101819.68
980	770443.11	101808.85
981	770440.01	101767.09
982	770432.28	101739.25
983	770423.00	101726.88
984	770388.20	101718.18
985	770304.68	101705.81
986	770176.31	101690.34
987	770159.30	101694.98
988	770148.47	101727.46
989	770150.02	101770.77
990	770146.92	101810.98
991	770145.38	101832.63
992	770103.62	101845.00
993	769817.00	101812.91
994	769676.95	101806.60
995	769728.18	101731.25
996	769729.23	101707.58
997	769704.55	101660.29
998	769700.43	101626.36
999	769719.98	101590.37
1000	769733.31	101564.65
1001	769730.24	101542.03
1002	769719.98	101498.85
1003	769733.31	101452.60

Обозначение характерных точек границы	Координаты, м (система координат МСК-167 (зона 4))	
	X	Y
1004	769745.66	101425.87
1005	769744.65	101391.94
1006	769737.42	101355.95
1007	769732.30	101320.97
1008	769744.65	101286.00
1009	769762.11	101262.37
1010	769766.23	101227.39
1011	769772.40	101185.23
1012	769780.64	101145.16
1013	769767.28	101120.48
1014	769759.04	101078.31
1015	769757.99	101059.81
1016	769764.17	101016.60
1017	769762.11	100966.19
1018	769761.06	100939.49
1019	769777.53	100919.95
1020	769788.84	100904.53
1021	769784.72	100883.96
1022	769784.72	100860.29
1023	769803.23	100839.73
1024	769818.65	100809.92
1025	769812.47	100784.20
1026	769814.53	100761.58
1027	769822.77	100727.65
1028	769820.71	100700.91
1029	769807.34	100663.92
1030	769797.05	100625.87
1031	769806.30	100569.32
1032	769829.92	100530.23
1033	769830.97	100495.29
1034	769812.47	100429.49
1035	769807.31	100404.81
1036	769812.47	100373.96
1037	769828.91	100321.49
1038	769834.04	100295.80
1039	769831.98	100268.06
1040	769812.47	100231.02
1041	769805.25	100202.22
1042	769805.25	100173.42

Обозначение характерных точек границы	Координаты, м (система координат МСК-167 (зона 4))	
	X	Y
1043	769815.54	100133.32
1044	769817.60	100101.45
1045	769807.31	100062.39
1046	769777.25	100000.00
1047	769767.15	99979.49
1048	769759.45	99944.46
1049	769754.75	99893.43
1050	769737.56	99826.37
1051	769730.46	99788.84
1052	769734.08	99746.82
1053	769732.98	99666.78
1054	769725.31	99602.73
1055	769720.65	99513.18
1056	769706.40	99475.63
1057	769695.12	99452.61
1058	769675.48	99446.57
1059	769652.27	99434.53
1060	769640.98	99415.00
1061	769640.43	99383.49
1062	769626.15	99368.46
1063	769609.51	99347.42
1064	769606.56	99322.40
1065	769612.54	99300.40
1066	769619.70	99283.90
1067	769617.33	99271.39
1068	769597.71	99251.69
1069	769599.39	99234.08
1070	769610.40	99212.06
1071	769631.25	99192.55
1072	769651.09	99173.99
1073	769666.54	99156.56
1074	769674.52	99143.65
1075	769679.06	99131.12
1076	769679.11	99117.63
1077	769675.61	99105.12
1078	769665.61	99092.09
1079	769650.90	99073.55
1080	769622.05	99042.46
1081	769613.84	99024.94

Обозначение характерных точек границы	Координаты, м (система координат МСК-167 (зона 4))	
	X	Y
1082	769609.76	99010.43
1083	769606.33	98978.93
1084	769606.43	98954.95
1085	769604.71	98939.95
1086	769598.27	98924.43
1087	769588.90	98900.41
1088	769582.48	98879.40
1089	769583.75	98856.92
1090	769591.53	98834.46
1091	769601.09	98810.01
1092	769606.50	98789.04
1093	769601.84	98769.03
1094	769593.67	98742.02
1095	769577.33	98687.49
1096	769572.73	98654.99
1097	769575.30	98602.53
1098	769590.87	98555.11
1099	769608.15	98522.19
1100	769626.61	98490.28
1101	769640.89	98468.34
1102	769664.07	98437.95
1103	769679.51	98421.51
1104	769690.82	98403.56
1105	769703.96	98369.13
1106	769721.84	98334.22
1107	769739.08	98311.79
1108	769756.90	98292.37
1109	769774.10	98280.44
1110	769793.05	98272.01
1111	769816.37	98275.86
1112	769831.02	98288.43
1113	769853.01	98311.88
1114	769863.33	98314.97
1115	769874.96	98312.86
1116	769885.55	98303.33
1117	769899.30	98291.69
1118	769909.88	98281.11
1119	769920.47	98273.70
1120	769928.93	98279.00

Обозначение характерных точек границы	Координаты, м (система координат МСК-167 (зона 4))	
	X	Y
1121	769936.34	98275.82
1122	769950.09	98255.72
1123	769961.73	98234.55
1124	769990.30	98215.51
1125	770000.00	98215.35
1126	770022.73	98204.51
1127	770031.82	98171.44
1128	770022.42	98105.43
1129	770036.23	98062.71
1130	770066.55	98032.39
1131	770112.03	97982.74
1132	770131.31	97973.11
1133	770156.15	97973.11
1134	770202.94	97953.73
1135	770244.30	97901.37
1136	770293.90	97851.77
1137	770336.67	97792.49
1138	770376.63	97753.88
1139	770398.67	97738.72
1140	770427.64	97737.31
1141	770467.60	97745.60
1142	770499.33	97730.44
1143	770514.48	97693.24
1144	770518.60	97665.68
1145	770532.40	97639.48
1146	770555.85	97625.67
1147	770575.12	97628.43
1148	770598.57	97632.60
1149	770616.49	97629.84
1150	770638.52	97607.75
1151	770672.96	97596.76
1152	770712.97	97602.23
1153	770733.67	97604.98
1154	770741.89	97596.70
1155	770748.82	97580.19
1156	770769.50	97567.74
1157	770797.06	97569.14
1158	770814.98	97569.14
1159	770828.74	97566.38

Обозначение характерных точек границы	Координаты, м (система координат МСК-167 (зона 4))	
	X	Y
1160	770834.26	97576.02
1161	770835.66	97587.07
1162	770838.42	97598.06
1163	770850.82	97603.58
1164	770863.22	97598.06
1165	770872.85	97585.66
1166	770882.50	97588.42
1167	770892.14	97604.99
1168	770907.29	97615.98
1169	770930.74	97615.98
1170	770948.66	97613.27
1171	770956.94	97603.58
1172	770966.59	97587.07
1173	770962.46	97566.38
1174	770951.42	97547.11
1175	770948.66	97530.54
1176	770961.06	97511.26
1177	770976.22	97487.82
1178	770987.26	97469.90
1179	770977.63	97440.93
1180	770977.63	97418.90
1181	770984.50	97394.10
1182	771001.07	97376.18
1183	771036.91	97374.77
1184	771060.31	97373.42
1185	771086.51	97355.49
1186	771122.35	97347.21
1187	771141.63	97318.30
1188	771165.07	97311.37
1189	771191.27	97297.61
1190	771202.27	97275.52
1191	771221.60	97274.17
1192	771242.28	97285.21
1193	771242.28	97305.84
1194	771239.52	97332.05
1195	771265.73	97355.47
1196	771315.32	97349.97
1197	771351.17	97336.22
1198	771399.41	97330.70

Обозначение характерных точек границы	Координаты, м (система координат МСК-167 (зона 4))	
	X	Y
1199	771417.33	97296.21
1200	771436.61	97298.97
1201	771462.81	97316.89
1202	771504.17	97329.29
1203	771504.17	97359.61
1204	771519.33	97378.94
1205	771546.89	97398.21
1206	771575.86	97402.38
1207	771597.90	97385.81
1208	771618.57	97373.42
1209	771633.74	97385.81
1210	771633.74	97406.50
1211	771640.62	97418.90
1212	771655.77	97413.37
1213	771672.35	97403.74
1214	771687.50	97409.26
1215	771695.79	97423.01
1216	771701.26	97438.17
1217	771717.83	97435.41
1218	771732.99	97418.90
1219	771744.03	97410.61
1220	771796.38	97417.49
1221	771812.91	97417.49
1222	771833.58	97400.97
1223	771840.51	97398.21
1224	771851.50	97410.61
1225	771851.50	97439.58
1226	771851.50	97457.50
1227	771859.77	97468.99
1228	771874.32	97469.69
1229	771887.48	97466.24
1230	771910.33	97466.24
1231	771926.94	97478.70
1232	771922.10	97491.15
1233	771906.88	97501.54
1234	771893.71	97512.61
1235	771893.71	97528.55
1236	771915.88	97544.46
1237	771956.02	97560.40

Обозначение характерных точек границы	Координаты, м (система координат МСК-167 (зона 4))	
	X	Y
1238	771977.48	97581.18
1239	771976.09	97599.18
1240	771956.73	97615.09
1241	771953.96	97624.10
1242	771969.86	97630.32
1243	771994.09	97640.03
1244	772054.34	97644.17
1245	772089.64	97654.58
1246	772111.78	97663.58
1247	772130.49	97659.42
1248	772158.18	97640.03
1249	772175.47	97631.74
1250	772203.87	97638.64
1251	772225.32	97638.64
1252	772232.97	97633.12
1253	772232.97	97620.64
1254	772224.64	97604.02
1255	772222.58	97596.41
1256	772228.10	97592.95
1257	772239.88	97595.73
1258	772286.96	97644.87
1259	772287.67	97658.72
1260	772275.88	97660.10
1261	772252.33	97657.36
1262	772241.27	97664.26
1263	772236.43	97713.44
1264	772229.48	97724.51
1265	772230.20	97743.90
1266	772253.72	97768.81
1267	772285.57	97791.68
1268	772318.80	97808.98
1269	772347.20	97815.92
1270	772373.53	97811.05
1271	772385.98	97804.14
1272	772381.82	97789.59
1273	772365.90	97778.52
1274	772354.13	97762.58
1275	772348.58	97743.90
1276	772353.42	97733.51

Обозначение характерных точек границы	Координаты, м (система координат МСК-167 (зона 4))	
	X	Y
1277	772384.60	97722.44
1278	772397.76	97708.57
1279	772402.60	97694.73
1280	772403.28	97678.81
1281	772395.66	97664.26
1282	772383.21	97652.49
1283	772377.66	97643.49
1284	772375.60	97631.74
1285	772381.14	97618.57
1286	772396.37	97610.96
1287	772419.93	97610.25
1288	772445.54	97617.87
1289	772471.85	97631.03
1290	772489.17	97635.87
1291	772510.62	97640.03
1292	772533.47	97625.51
1293	772558.39	97602.64
1294	772572.94	97590.89
1295	772593.03	97592.25
1296	772608.27	97584.63
1297	772614.52	97572.85
1298	772610.36	97555.56
1299	772601.35	97543.10
1300	772603.42	97529.94
1301	772610.36	97523.71
1302	772633.20	97523.71
1303	772658.12	97527.16
1304	772687.89	97532.00
1305	772709.36	97521.61
1306	772719.75	97506.38
1307	772719.75	97485.63
1308	772717.68	97469.69
1309	772722.52	97455.85
1310	772737.75	97455.85
1311	772751.60	97471.76
1312	772764.05	97492.54
1313	772770.98	97500.16
1314	772790.37	97498.80
1315	772800.06	97490.47

Обозначение характерных точек границы	Координаты, м (система координат МСК-167 (зона 4))	
	X	Y
1316	772798.67	97468.31
1317	772795.22	97451.01
1318	772795.93	97437.17
1319	772935.10	97353.37
1320	772965.55	97353.37
1321	772973.85	97363.76
1322	772977.32	97385.22
1323	772966.94	97399.77
1324	772951.78	97415.02
1325	772953.10	97431.62
1326	772963.46	97444.78
1327	772977.32	97448.24
1328	773043.09	97446.88
1329	773059.00	97448.97
1330	773074.95	97463.49
1331	773092.95	97482.20
1332	773159.41	97496.05
1333	773178.78	97491.89
1334	773194.72	97467.65
1335	773205.10	97450.36
1336	773231.41	97433.03
1337	773245.96	97421.96
1338	773252.18	97401.86
1339	773244.57	97390.79
1340	773236.25	97377.63
1341	773239.73	97366.56
1342	773249.41	97363.11
1343	773276.42	97361.69
1344	773299.97	97352.69
1345	773311.04	97358.24
1346	773314.50	97387.31
1347	773315.21	97399.77
1348	773331.82	97402.54
1349	773434.30	97260.60
1350	773451.60	97252.99
1351	773468.92	97264.76
1352	773491.76	97291.77
1353	773500.07	97311.16
1354	773516.00	97318.78

Обозначение характерных точек границы	Координаты, м (система координат МСК-167 (зона 4))	
	X	Y
1355	773541.62	97329.17
1356	773544.40	97338.17
1357	773540.24	97350.62
1358	773531.25	97372.82
1359	773540.97	97388.75
1360	773564.49	97399.12
1361	773586.65	97399.82
1362	773607.44	97386.66
1363	773623.34	97363.81
1364	773656.58	97358.97
1365	773669.74	97352.74
1366	773680.82	97327.80
1367	773697.43	97322.28
1368	773714.05	97321.58
1369	773723.05	97331.97
1370	773729.99	97341.65
1371	773743.84	97342.36
1372	773754.90	97331.26
1373	773756.99	97304.96
1374	773760.44	97286.95
1375	773767.38	97269.66
1376	773788.14	97264.11
1377	773812.36	97271.72
1378	773836.60	97280.73
1379	773858.08	97282.11
1380	773889.25	97279.37
1381	773925.26	97263.43
1382	773961.96	97244.74
1383	773986.86	97240.58
1384	773999.34	97244.04
1385	774001.41	97267.59
1386	774008.35	97288.37
1387	774023.58	97316.76
1388	774035.33	97350.00
1389	774026.35	97403.98
1390	774024.97	97421.31
1391	774027.71	97438.61
1392	774042.26	97443.45
1393	774077.57	97441.38

Обозначение характерных точек границы	Координаты, м (система координат МСК-167 (зона 4))	
	X	Y
1394	774094.89	97444.83
1395	774109.44	97461.45
1396	774105.96	97470.45
1397	774102.51	97483.62
1398	774108.74	97501.62
1399	774122.58	97510.62
1400	774145.42	97514.08
1401	774176.59	97514.08
1402	774190.43	97507.17
1403	774195.30	97500.94
1404	774191.82	97490.55
1405	774177.98	97469.77
1406	774169.68	97451.77
1407	774172.43	97439.31
1408	774186.98	97426.15
1409	774221.60	97424.08
1410	774252.07	97444.15
1411	774274.23	97482.94
1412	774295.69	97525.85
1413	774320.63	97543.18
1414	774351.77	97548.02
1415	774377.39	97536.24
1416	774384.33	97521.69
1417	774391.24	97503.01
1418	774407.17	97500.94
1419	774421.01	97517.56
1420	774433.47	97530.70
1421	774448.02	97525.17
1422	774450.79	97516.85
1423	774448.70	97485.00
1424	774458.41	97474.61
1425	774481.94	97473.93
1426	774493.03	97494.01
1427	774495.81	97532.11
1428	774508.26	97545.25
1429	774522.78	97544.57
1430	774540.11	97535.56
1431	774551.88	97541.11
1432	774560.88	97554.95

Обозначение характерных точек границы	Координаты, м (система координат МСК-167 (зона 4))	
	X	Y
1433	774574.74	97566.02
1434	774587.90	97563.25
1435	774594.12	97548.02
1436	774596.19	97523.11
1437	774603.12	97509.24
1438	774628.04	97507.88
1439	774662.66	97530.72
1440	774702.12	97543.18
1441	774711.13	97554.25
1442	774705.60	97573.64
1443	774680.67	97600.65
1444	774677.89	97617.26
1445	774682.73	97635.27
1446	774700.73	97644.95
1447	774726.36	97651.89
1448	774752.65	97693.42
1449	774781.76	97716.26
1450	774811.52	97716.26
1451	774837.84	97708.65
1452	774856.53	97694.80
1453	774867.59	97676.09
1454	774877.98	97671.25
1455	774889.07	97671.25
1456	774893.21	97683.73
1457	774891.14	97705.19
1458	774904.30	97718.33
1459	774921.61	97717.65
1460	774950.00	97705.87
1461	774962.46	97702.42
1462	775042.80	97784.80
1463	775043.48	97803.51
1464	775026.86	97829.13
1465	775030.31	97840.91
1466	775040.71	97854.04
1467	775068.41	97848.52
1468	775091.27	97840.20
1469	775110.65	97845.75
1470	775130.72	97863.05
1471	775134.89	97874.14

Обозначение характерных точек границы	Координаты, м (система координат МСК-167 (зона 4))	
	X	Y
1472	775143.89	97881.76
1473	775139.02	97899.74
1474	775140.41	97908.74
1475	775172.25	97939.23
1476	775170.19	97954.46
1477	775170.87	97976.59
1478	775179.88	97991.15
1479	775204.81	98018.83
1480	775225.59	98034.72
1481	775247.73	98036.10
1482	775267.82	98031.94
1483	775287.90	98029.88
1484	775292.74	98045.11
1485	775309.35	98064.50
1486	775328.75	98078.34
1487	775350.21	98088.73
1488	775369.60	98085.28
1489	775375.15	98073.50
1490	775366.15	98047.88
1491	775349.53	98021.55
1492	775349.53	97996.64
1493	775361.30	97983.48
1494	775391.06	97976.57
1495	775420.84	97979.32
1496	775431.91	97986.93
1497	775437.46	98016.03
1498	775443.00	98038.88
1499	775454.07	98047.85
1500	775471.40	98046.49
1501	775478.31	98031.94
1502	775485.95	98015.33
1503	775492.17	98009.80
1504	775503.24	98007.71
1505	775510.19	98027.81
1506	775527.48	98042.33
1507	775545.48	98042.33
1508	775566.94	98029.17
1509	775584.94	98026.42
1510	775625.12	98029.17

Обозначение характерных точек границы	Координаты, м (система координат МСК-167 (зона 4))	
	X	Y
1511	775656.97	98030.56
1512	775681.88	98025.03
1513	775697.82	97999.41
1514	775721.34	97966.18
1515	775735.89	97953.02
1516	775755.28	97960.63
1517	775762.19	97977.96
1518	775776.74	97993.87
1519	775794.75	98001.48
1520	775812.75	98002.87
1521	775832.82	97998.00
1522	775852.21	97988.32
1523	775868.83	97993.87
1524	775877.15	98004.23
1525	775895.84	98015.33
1526	775920.07	98016.71
1527	775942.24	98015.33
1528	775962.99	98009.04
1529	775973.37	97997.98
1530	775976.16	97979.29
1531	775971.31	97966.13
1532	775969.21	97959.19
1533	775982.38	97949.51
1534	776004.54	97948.12
1535	776015.61	97942.57
1536	776019.07	97928.73
1537	776013.54	97916.96
1538	775994.84	97908.66
1539	775970.60	97902.43
1540	775957.47	97885.81
1541	775952.60	97868.49
1542	775962.99	97852.58
1543	775975.48	97835.25
1544	775978.93	97817.96
1545	775978.93	97793.72
1546	775971.31	97763.26
1547	775965.76	97744.55
1548	775967.15	97719.64
1549	775967.85	97704.41

Обозначение характерных точек границы	Координаты, м (система координат МСК-167 (зона 4))	
	X	Y
1550	775962.31	97686.40
1551	775940.85	97679.47
1552	775926.29	97669.08
1553	775920.07	97653.85
1554	775921.45	97635.84
1555	775942.24	97633.07
1556	775965.08	97633.07
1557	775978.93	97635.84
1558	775988.61	97653.17
1559	776026.01	97694.70
1560	776041.94	97697.47
1561	776062.01	97689.86
1562	776073.09	97665.62
1563	776080.02	97649.69
1564	776106.31	97640.69
1565	776149.26	97659.40
1566	776172.79	97657.30
1567	776186.63	97643.46
1568	776179.72	97617.84
1569	776172.82	97586.70
1570	776172.14	97563.15
1571	776185.98	97556.24
1572	776210.92	97560.37
1573	776233.06	97563.15
1574	776242.76	97553.46
1575	776233.76	97532.68
1576	776220.60	97518.13
1577	776222.67	97501.52
1578	776239.28	97479.38
1579	776250.38	97463.44
1580	776253.15	97434.37
1581	776273.23	97420.52
1582	776300.23	97418.43
1583	776320.31	97412.91
1584	776332.08	97401.13
1585	776345.24	97400.42
1586	776363.93	97396.97
1587	776375.00	97377.58
1588	776372.25	97363.05

Обозначение характерных точек границы	Координаты, м (система координат МСК-167 (зона 4))	
	X	Y
1589	776359.77	97360.28
1590	776357.00	97348.50
1591	776363.93	97338.82
1592	776422.08	97306.97
1593	776434.56	97282.74
1594	776467.09	97281.35
1595	776489.26	97272.35
1596	776498.26	97260.58
1597	776495.49	97241.18
1598	776480.25	97232.89
1599	776469.86	97225.27
1600	776479.57	97214.20
1601	776507.94	97212.82
1602	776541.88	97198.27
1603	776571.66	97192.04
1604	776604.90	97182.33
1605	776659.59	97180.94
1606	776690.08	97194.79
1607	776698.37	97219.02
1608	776674.14	97257.10
1609	776663.75	97290.33
1610	776672.07	97320.82
1611	776689.37	97336.05
1612	776745.45	97366.51
1613	776805.01	97383.81
1614	776873.55	97374.80
1615	776888.78	97343.66
1616	776888.78	97287.56
1617	776893.62	97236.32
1618	776938.63	97225.25
1619	776982.26	97239.80
1620	777004.43	97262.64
1621	777021.72	97297.27
1622	777019.66	97342.28
1623	776991.26	97384.51
1624	776955.25	97410.81
1625	776953.86	97470.35
1626	776955.95	97544.43
1627	776960.10	97562.44

Обозначение характерных точек границы	Координаты, м (система координат МСК-167 (зона 4))	
	X	Y
1628	776993.33	97588.77
1629	777037.66	97595.67
1630	777065.35	97579.76
1631	777066.73	97547.92
1632	777093.05	97499.42
1633	777119.36	97495.26
1634	777147.05	97518.11
1635	777195.54	97525.72
1636	777269.62	97574.90
1637	777300.09	97611.59
1638	777306.31	97633.75
1639	777300.09	97658.66
1640	777248.19	97727.20
1641	777222.57	97794.38
1642	777222.57	97839.36
1643	777242.65	97876.76
1644	777258.58	97881.60
1645	777276.58	97871.92
1646	777291.82	97862.92
1647	777300.82	97877.47
1648	777298.04	97916.22
1649	777309.82	97946.00
1650	777339.60	97974.40
1651	777376.97	97995.18
1652	777399.14	98018.02
1653	777415.75	98041.52
1654	777437.21	98070.60
1655	777458.67	98072.69
1656	777475.29	98032.52
1657	777491.91	97997.90
1658	777502.29	97983.37
1659	777534.85	97961.89
1660	777562.53	97943.20
1661	777582.64	97921.74
1662	777597.86	97900.26
1663	777622.78	97880.19
1664	777658.11	97877.41
1665	777687.86	97891.28
1666	777732.19	97921.74

Обозначение характерных точек границы	Координаты, м (система координат МСК-167 (зона 4))	
	X	Y
1667	777756.43	97956.37
1668	777765.43	98004.13
1669	777737.71	98043.59
1670	777692.70	98047.75
1671	777648.40	98057.46
1672	777631.87	98080.30
1673	777634.56	98109.37
1674	777671.25	98120.45
1675	777693.41	98139.84
1676	777719.71	98189.01
1677	777741.87	98222.95
1678	777779.27	98227.79
1679	777817.35	98236.09
1680	777839.48	98261.71
1681	777845.03	98306.72
1682	777842.96	98330.27
1683	777824.26	98341.34
1684	777791.02	98320.56
1685	777731.49	98276.94
1686	777709.33	98270.03
1687	777675.41	98269.33
1688	777658.79	98301.88
1689	777652.56	98360.03
1690	777641.46	98407.13
1691	777625.55	98444.50
1692	777630.39	98461.83
1693	777650.46	98469.44
1694	777793.11	98456.99
1695	777820.80	98463.89
1696	777847.81	98471.51
1697	777870.65	98458.40
1698	777890.04	98442.46
1699	777901.82	98443.85
1700	777923.96	98446.62
1701	777953.74	98466.69
1702	777984.20	98473.63
1703	778025.76	98468.79
1704	778048.61	98448.69
1705	778063.84	98421.00

Обозначение характерных точек границы	Координаты, м (система координат МСК-167 (зона 4))	
	X	Y
1706	778081.85	98389.15
1707	778107.46	98362.85
1708	778146.22	98358.01
1709	778177.36	98370.47
1710	778220.99	98406.48
1711	778257.67	98448.04
1712	778293.00	98461.17
1713	778331.08	98460.49
1714	778386.48	98420.35
1715	778421.78	98401.66
1716	778445.33	98387.82
1717	778470.95	98387.82
1718	778494.48	98394.73
1719	778515.26	98420.35
1720	778534.65	98436.29
1721	778558.18	98436.97
1722	778604.58	98432.12
1723	778626.71	98442.51
1724	778639.19	98456.36
1725	778636.42	98486.11
1726	778526.33	98591.36
1727	778492.38	98595.53
1728	778454.31	98592.07
1729	778414.17	98607.30
1730	778403.07	98624.60
1731	778415.56	98661.29
1732	778473.02	98710.46
1733	778498.64	98708.39
1734	778536.01	98687.62
1735	778584.47	98683.45
1736	778628.10	98688.30
1737	778675.88	98695.91
1738	778704.28	98705.62
1739	778718.12	98729.15
1740	778720.89	98757.54
1741	778718.80	98783.16
1742	778696.67	98809.46
1743	778623.26	98829.56
1744	778547.79	98830.24

Обозначение характерных точек границы	Координаты, м (система координат МСК-167 (зона 4))	
	X	Y
1745	778513.17	98830.92
1746	778497.25	98884.93
1747	778501.39	98931.33
1748	778523.55	98955.56
1749	778562.34	98941.72
1750	778601.10	98938.27
1751	778631.58	98947.95
1752	778658.56	98987.41
1753	778675.18	98999.87
1754	778705.67	99001.26
1755	778726.41	98989.48
1756	778754.11	98973.57
1757	778799.80	98980.48
1758	778839.29	98978.41
1759	778847.58	98932.72
1760	778855.20	98904.32
1761	778870.42	98909.17
1762	778891.21	98943.11
1763	778924.45	99037.94
1764	778919.60	99058.72
1765	778905.05	99068.43
1766	778905.75	99082.28
1767	778923.06	99112.06
1768	778991.59	99161.23
1769	779028.28	99200.01
1770	779058.76	99207.63
1771	779130.08	99204.85
1772	779187.21	99185.22
1773	779227.63	99191.21
1774	779303.89	99204.67
1775	779357.76	99231.63
1776	779380.20	99269.00
1777	779416.07	99292.89
1778	779462.69	99288.67
1779	779487.84	99269.51
1780	779477.37	99207.66
1781	779492.36	99156.84
1782	779540.24	99146.33
1783	779561.15	99135.87

Обозначение характерных точек границы	Координаты, м (система координат МСК-167 (зона 4))	
	X	Y
1784	779571.61	99117.95
1785	779571.61	99079.06
1786	779561.15	99059.61
1787	779537.24	99049.16
1788	779499.82	99034.18
1789	779478.90	98999.75
1790	779475.90	98948.93
1791	779540.24	98833.78
1792	779547.70	98815.80
1793	779543.23	98793.36
1794	779502.87	98732.08
1795	779456.52	98658.76
1796	779438.54	98622.87
1797	779396.65	98594.49
1798	779384.72	98576.51
1799	779366.75	98497.26
1800	779339.83	98438.92
1801	779314.40	98302.80
1802	779302.48	98268.43
1803	779281.50	98250.45
1804	779238.14	98214.55
1805	779220.17	98186.12
1806	779203.72	98144.29
1807	779175.34	98115.85
1808	779132.69	98098.33
1809	779107.92	98077.94
1810	779098.46	98046.06
1811	779084.28	98024.20
1812	779064.80	97984.61
1813	779061.24	97973.98
1814	779032.31	97946.21
1815	779029.36	97933.21
1816	778999.82	97901.91
1817	778989.15	97855.83
1818	778967.88	97818.03
1819	778954.89	97782.59
1820	778953.71	97735.90
1821	778954.89	97678.61
1822	778953.11	97646.71

Обозначение характерных точек границы	Координаты, м (система координат МСК-167 (зона 4))	
	X	Y
1823	778950.16	97620.72
1824	778945.45	97582.89
1825	778904.70	97483.65
1826	778876.35	97388.55
1827	778871.01	97339.52
1828	778869.24	97309.98
1829	778863.35	97294.02
1830	778850.36	97281.63
1831	778847.41	97267.45
1832	778852.72	97221.95
1833	778847.99	97207.19
1834	778847.42	97205.45
1835	779095.33	97024.07
1836	779137.03	96961.52
1837	779235.35	96889.48
1838	779248.84	96872.99
1839	779280.31	96852.01
1840	779302.79	96834.03
1841	779341.75	96820.54
1842	779362.73	96807.05
1843	779403.20	96798.06
1844	779439.17	96793.56
1845	779475.14	96796.56
1846	779505.11	96793.56
1847	779533.58	96793.56
1848	779563.56	96790.57
1849	779601.02	96793.56
1850	779636.99	96798.06
1851	779669.96	96796.56
1852	779701.43	96793.56
1853	779740.40	96793.56
1854	779773.37	96790.57
1855	779815.33	96789.07
1856	779854.30	96793.56
1857	779878.28	96798.06
1858	779906.75	96805.55
1859	779947.22	96814.55
1860	779975.69	96805.55
1861	780429.36	96931.21

Обозначение характерных точек границы	Координаты, м (система координат МСК-167 (зона 4))	
	X	Y
1862	780469.05	96917.98
1863	780482.28	96909.71
1864	780513.70	96903.09
1865	780545.12	96889.87
1866	780579.84	96878.29
1867	780594.73	96871.68
1868	780609.61	96850.18
1869	780632.76	96820.41
1870	780645.99	96790.65
1871	780645.99	96741.04
1872	780647.64	96704.66
1873	780647.64	96656.70
1874	780650.95	96600.48
1875	780662.53	96565.75
1876	780690.64	96526.06
1877	780722.06	96486.38
1878	780738.59	96454.96
1879	780750.17	96407.00
1880	780758.44	96362.35
1881	780760.09	96330.93
1882	780760.09	96307.78
1883	780766.71	96236.67
1884	780773.32	96192.03
1885	780791.51	96157.30
1886	780813.01	96130.84
1887	780832.85	96115.96
1888	780865.93	96111.00
1889	780908.92	96112.65
1890	780928.76	96096.12
1891	780938.69	96081.23
1892	780941.99	96051.47
1893	780933.73	96011.78
1894	780922.15	95978.71
1895	780899.00	95927.44
1896	780884.12	95896.02
1897	780872.54	95856.34
1898	780867.58	95828.22
1899	780874.19	95785.23
1900	780892.38	95763.73

Обозначение характерных точек границы	Координаты, м (система координат МСК-167 (зона 4))	
	X	Y
1901	780925.46	95733.97
1902	780950.26	95714.12
1903	780981.68	95699.24
1904	781018.06	95686.01
1905	781059.40	95671.13
1906	781100.74	95652.94
1907	781142.09	95636.40
1908	781171.85	95623.17
1909	781228.08	95596.71
1910	781261.15	95576.87
1911	781284.30	95550.41
1912	781300.84	95533.88
1913	781302.49	95514.03
1914	781307.45	95492.53
1915	781314.07	95456.15
1916	781323.99	95424.73
1917	781328.95	95394.97
1918	781350.45	95345.36
1919	781363.68	95315.59
1920	781368.64	95302.36
1921	781381.87	95277.56
1922	781390.13	95254.41
1923	781396.75	95221.34
1924	781408.32	95189.92
1925	781406.67	95160.15
1926	781406.67	95117.16
1927	781403.36	95082.43
1928	781406.67	95057.63
1929	781413.29	95041.09
1930	781426.52	94963.37
1931	781429.82	94935.26
1932	781434.78	94908.80
1933	781449.67	94877.38
1934	781471.16	94826.11
1935	781492.66	94791.39
1936	781534.00	94748.39
1937	781547.23	94726.90
1938	781570.38	94698.78
1939	781591.88	94677.29

Обозначение характерных точек границы	Координаты, м (система координат МСК-167 (зона 4))	
	X	Y
1940	781644.80	94649.17
1941	781674.56	94644.21
1942	781696.06	94637.60
1943	781725.83	94629.33
1944	781719.21	94669.02
1945	781719.21	94705.40
1946	781717.56	94766.58
1947	781717.56	94806.27
1948	781720.87	94855.88
1949	781724.17	94905.49
1950	781725.83	94956.75
1951	781725.83	95009.67
1952	781727.48	95100.62
1953	781727.48	95138.65
1954	781725.83	95196.53
1955	781727.48	95246.14
1956	781727.48	95279.21
1957	781727.48	95313.94
1958	781727.48	95370.16
1959	781729.13	95409.85
1960	781729.13	95439.62
1961	781724.17	95471.04
1962	781734.10	95497.50
1963	781735.75	95522.30
1964	781744.02	95552.07
1965	781757.25	95590.10
1966	781763.86	95616.56
1967	781765.51	95657.90
1968	781765.51	95690.97
1969	781772.13	95730.66
1970	781785.36	95747.20
1971	781820.09	95762.08
1972	781846.54	95767.04
1973	781881.27	95768.69
1974	781912.69	95776.96
1975	781944.11	95776.96
1976	781990.41	95780.27
1977	782044.98	95778.61
1978	782081.36	95778.61

Обозначение характерных точек границы	Координаты, м (система координат МСК-167 (зона 4))	
	X	Y
1979	782114.44	95775.31
1980	782142.55	95775.31
1981	782165.70	95778.61
1982	782207.04	95775.31
1983	782228.54	95775.31
1984	782266.57	95773.65
1985	782284.76	95773.65
1986	782295.64	95774.46
1987	782318.87	95775.21
1988	782342.85	95772.97
1989	782366.08	95772.22
1990	782390.06	95766.97
1991	782445.51	95766.97
1992	782491.22	95766.97
1993	782521.94	95766.97
1994	782557.16	95767.72
1995	782586.38	95767.72
1996	782615.61	95770.72
1997	782649.33	95770.72
1998	782667.59	95767.86
1999	782703.14	95769.52
2000	782718.03	95769.52
2001	782754.41	95770.34
2002	782805.67	95771.17
2003	782847.01	95772.82
2004	782885.87	95776.13
2005	782932.17	95776.96
2006	782972.69	95776.96
2007	782999.15	95775.30
2008	783033.87	95776.96
2009	783065.29	95775.30
2010	783086.79	95776.13
2011	783116.56	95772.00
2012	783148.80	95774.48
2013	783177.74	95770.34
2014	783207.50	95763.73
2015	783248.84	95748.84
2016	783300.11	95733.96
2017	783342.27	95720.73

Обозначение характерных точек границы	Координаты, м (система координат МСК-167 (зона 4))	
	X	Y
2018	783369.56	95714.94
2019	783389.40	95718.25
2020	783422.48	95722.39
2021	783478.71	95743.88
2022	783511.78	95760.42
2023	783609.34	95791.84
2024	783642.42	95800.11
2025	783748.25	95826.57
2026	783792.90	95833.18
2027	783893.77	95856.33
2028	783929.32	95864.18
2029	783959.91	95867.49
2030	783981.38	95865.43
2031	784014.07	95865.84
2032	784048.80	95864.60
2033	784072.34	95862.96
2034	784116.16	95857.17
2035	784150.06	95842.29
2036	784189.75	95834.02
2037	784227.78	95826.58
2038	784281.53	95815.83
2039	784317.91	95810.04
2040	784364.21	95800.94
2041	784410.51	95792.68
2042	784436.14	95786.89
2043	784495.67	95773.66
2044	784526.27	95767.04
2045	784560.17	95762.91
2046	784606.47	95751.34
2047	784649.46	95740.59
2048	784685.84	95736.45
2049	784718.09	95732.32
2050	784752.82	95724.88
2051	784780.93	95724.88
2052	784810.70	95721.57
2053	784823.92	95724.05
2054	784852.04	95727.36
2055	784883.46	95729.01
2056	784919.84	95733.97

Обозначение характерных точек границы	Координаты, м (система координат МСК-167 (зона 4))	
	X	Y
2057	784963.66	95738.93
2058	785025.67	95731.49
2059	785052.13	95730.66
2060	785085.20	95729.84
2061	785122.41	95727.36
2062	785193.52	95721.57
2063	785224.11	95719.92
2064	785276.20	95716.61
2065	785321.68	95713.30
2066	785353.92	95712.47
2067	785406.84	95709.99
2068	785448.18	95707.51
2069	785480.43	95709.17
2070	785523.42	95701.73
2071	785584.61	95697.59
2072	785606.10	95697.59
2073	785626.78	95702.55
2074	785633.39	95706.69
2075	785663.98	95715.78
2076	785691.27	95724.88
2077	785703.67	95735.63
2078	785717.73	95746.37
2079	785741.70	95772.01
2080	785759.07	95793.50
2081	785777.26	95819.96
2082	785797.93	95852.21
2083	785811.16	95873.70
2084	785833.48	95908.43
2085	785854.98	95941.50
2086	785864.08	95954.73
2087	785882.69	95984.49
2088	785900.88	96015.08
2089	785928.17	96058.90
2090	785945.53	96091.15
2091	785966.20	96123.40
2092	786001.75	96166.39
2093	786019.94	96189.54
2094	786031.09	96199.47
2095	786071.61	96246.60

Обозначение характерных точек границы	Координаты, м (система координат МСК-167 (зона 4))	
	X	Y
2096	786136.93	96345.82
2097	786159.25	96373.93
2098	786178.27	96405.35
2099	786199.77	96435.94
2100	786220.44	96470.67
2101	786245.24	96492.99
2102	786270.87	96502.91
2103	786312.22	96509.53
2104	786341.16	96508.70
2105	786375.06	96513.66
2106	786409.78	96519.45
2107	786431.28	96522.76
2108	786469.31	96533.51
2109	786499.91	96539.29
2110	786535.46	96548.39
2111	786575.97	96558.31
2112	786636.33	96574.85
2113	786667.75	96581.46
2114	786730.59	96598.00
2115	786771.93	96607.09
2116	786800.04	96609.57
2117	786853.79	96607.09
2118	786900.09	96601.30
2119	786925.72	96600.48
2120	786958.80	96599.65
2121	787029.90	96598.00
2122	787061.32	96602.13
2123	787115.07	96612.05
2124	787161.37	96613.71
2125	787199.40	96619.49
2126	787263.07	96626.94
2127	787281.26	96631.07
2128	787301.93	96621.15
2129	787313.51	96612.05
2130	787339.14	96598.82
2131	787376.34	96585.60
2132	787425.95	96572.37
2133	787441.66	96569.06
2134	787463.99	96561.62

Обозначение характерных точек границы	Координаты, м (система координат МСК-167 (зона 4))	
	X	Y
2135	787506.16	96555.83
2136	787541.71	96543.43
2137	787579.74	96532.68
2138	787607.03	96522.76
2139	787626.87	96518.62
2140	787649.20	96516.14
2141	787674.83	96508.70
2142	787698.81	96497.95
2143	787722.79	96484.72
2144	787777.36	96453.30
2145	787818.70	96423.54
2146	787841.02	96398.73
2147	787850.12	96367.31
2148	787861.69	96335.07
2149	787867.48	96317.71
2150	787870.78	96305.30
2151	787890.63	96315.22
2152	787905.51	96325.14
2153	787917.08	96335.89
2154	787925.35	96342.51
2155	787956.77	96363.18
2156	787979.92	96377.23
2157	787993.98	96383.02
2158	788013.00	96400.38
2159	788029.53	96418.57
2160	788053.51	96442.55
2161	788070.05	96470.66
2162	788082.45	96494.64
2163	788098.99	96515.31
2164	788108.91	96526.89
2165	788136.19	96546.73
2166	788152.73	96556.65
2167	788181.67	96569.06
2168	788205.65	96577.33
2169	788232.11	96583.94
2170	788251.95	96587.25
2171	788267.66	96597.17
2172	788276.75	96604.61
2173	788289.98	96619.49

Обозначение характерных точек границы	Координаты, м (система координат МСК-167 (зона 4))	
	X	Y
2174	788313.14	96652.57
2175	788330.50	96681.51
2176	788353.65	96731.12
2177	788379.28	96784.03
2178	788399.95	96816.28
2179	788417.24	96837.10
2180	788432.78	96868.18
2181	788470.33	96925.16
2182	788537.67	96964.01
2183	788571.34	96974.37
2184	788638.68	96958.83
2185	788709.90	96904.44
2186	788737.09	96891.49
2187	788783.71	96896.67
2188	788851.05	96931.64
2189	788917.09	96931.64
2190	788936.51	96935.52
2191	789044.00	96992.50
2192	789094.50	96997.68
2193	789150.18	97000.27
2194	789183.85	97015.81
2195	789200.68	97032.64
2196	789202.19	97040.34
2197	789188.23	97045.16
2198	789178.59	97051.41
2199	789160.53	97070.92
2200	789156.92	97077.43
2201	789154.99	97121.50
2202	789157.16	97130.65
2203	789161.73	97141.24
2204	789183.41	97162.20
2205	789212.07	97159.30
2206	789220.74	97158.82
2207	789249.15	97164.60
2208	789254.21	97168.94
2209	789261.68	97183.39
2210	789272.52	97219.75
2211	789279.50	97228.42
2212	789289.85	97233.96

Обозначение характерных точек границы	Координаты, м (система координат МСК-167 (зона 4))	
	X	Y
2213	789301.17	97235.64
2214	789307.43	97231.79
2215	789311.04	97229.14
2216	789321.40	97214.45
2217	789331.51	97195.67
2218	789335.61	97188.68
2219	789347.65	97182.90
2220	789359.45	97178.81
2221	789386.18	97173.75
2222	789393.16	97175.20
2223	789406.17	97183.39
2224	789408.82	97186.03
2225	789411.47	97210.60
2226	789400.15	97273.93
2227	789400.63	97287.18
2228	789417.48	97335.35
2229	789426.16	97361.12
2230	789435.79	97398.92
2231	789435.55	97410.24
2232	789430.97	97430.71
2233	789408.10	97463.70
2234	789371.49	97488.51
2235	789337.30	97507.54
2236	789317.79	97518.85
2237	789300.69	97538.36
2238	789292.26	97553.53
2239	789283.83	97572.32
2240	789281.43	97619.27
2241	789284.56	97652.03
2242	789283.30	97676.60
2243	789283.30	97688.29
2244	789266.42	97710.37
2245	789250.19	97720.75
2246	789228.11	97723.34
2247	789200.85	97723.99
2248	789185.27	97719.45
2249	789175.54	97705.17
2250	789169.69	97680.50
2251	789170.34	97646.75

Обозначение характерных точек границы	Координаты, м (система координат МСК-167 (зона 4))	
	X	Y
2252	789175.54	97601.95
2253	789176.83	97574.69
2254	789163.20	97548.08
2255	789143.72	97538.34
2256	789118.41	97535.74
2257	789097.63	97542.23
2258	789074.91	97551.97
2259	789052.19	97571.45
2260	789014.54	97603.90
2261	788997.02	97625.97
2262	788934.69	97750.61
2263	788923.01	97759.70
2264	788908.73	97761.00
2265	788889.90	97759.05
2266	788867.83	97737.63
2267	788843.81	97727.89
2268	788830.18	97725.94
2269	788810.71	97727.24
2270	788797.72	97735.68
2271	788784.74	97759.05
2272	788782.80	97788.91
2273	788791.23	97810.98
2274	788812.66	97824.61
2275	788860.69	97843.44
2276	788884.71	97862.26
2277	788894.45	97875.24
2278	788887.96	97894.07
2279	788845.11	97905.76
2280	788815.25	97909.00
2281	788771.76	97933.02
2282	788764.62	97943.40
2283	788762.02	97971.97
2284	788776.30	98023.25
2285	788767.86	98042.08
2286	788743.84	98042.08
2287	788719.83	98012.87
2288	788704.89	97994.69
2289	788692.56	97990.14
2290	788675.04	97991.44

Обозначение характерных точек границы	Координаты, м (система координат МСК-167 (зона 4))	
	X	Y
2291	788638.03	98002.48
2292	788587.40	98022.60
2293	788567.27	98029.09
2294	788558.84	98029.09
2295	788455.62	97994.04
2296	788441.99	97996.64
2297	788433.55	98006.37
2298	788429.65	98023.25
2299	788430.95	98042.08
2300	788517.94	98162.82
2301	788529.63	98201.12
2302	788525.08	98229.68
2303	788508.85	98314.72
2304	788505.61	98451.69
2305	788506.26	98504.27
2306	788493.27	98595.15
2307	788480.94	98634.10
2308	788468.60	98644.49
2309	788459.52	98646.44
2310	788449.13	98644.49
2311	788417.97	98619.82
2312	788409.53	98595.16
2313	788398.49	98561.40
2314	788384.21	98543.22
2315	788370.58	98538.03
2316	788353.70	98538.03
2317	788329.04	98543.87
2318	788303.07	98559.45
2319	788275.16	98567.89
2320	788250.48	98582.17
2321	788243.34	98590.61
2322	788239.45	98604.24
2323	788241.40	98613.33
2324	788251.13	98622.42
2325	788273.85	98638.65
2326	788279.70	98649.68
2327	788286.84	98667.21
2328	788288.14	98689.28
2329	788282.94	98706.16

Обозначение характерных точек границы	Координаты, м (система координат МСК-167 (зона 4))	
	X	Y
2330	788271.91	98719.79
2331	788255.03	98726.28
2332	788236.85	98727.59
2333	788221.27	98723.04
2334	788210.08	98717.85
2335	788192.55	98693.18
2336	788167.88	98667.22
2337	788149.71	98652.28
2338	788139.32	98649.69
2339	788123.09	98652.93
2340	788112.71	98660.72
2341	788108.16	98680.84
2342	788116.60	98759.40
2343	788111.41	98783.41
2344	788102.32	98801.59
2345	788082.84	98814.57
2346	788060.12	98820.41
2347	788034.81	98824.31
2348	788004.95	98824.31
2349	787990.66	98820.41
2350	787973.14	98806.78
2351	787956.91	98782.77
2352	787943.28	98758.75
2353	787930.30	98736.68
2354	787917.31	98727.58
2355	787900.43	98728.88
2356	787891.99	98739.92
2357	787890.05	98759.40
2358	787890.05	98798.34
2359	787887.45	98818.47
2360	787874.47	98848.33
2361	787864.08	98873.65
2362	787864.08	98882.73
2363	787873.82	98907.40
2364	787880.96	98922.33
2365	787882.91	98933.37
2366	787875.11	98950.90
2367	787854.99	98964.52
2368	787828.38	98970.37

Обозначение характерных точек границы	Координаты, м (система координат МСК-167 (зона 4))	
	X	Y
2369	787801.11	98972.97
2370	787801.77	98980.13
2371	787807.02	98987.62
2372	787823.50	99006.36
2373	787858.72	99035.58
2374	787895.44	99065.55
2375	787940.40	99099.27
2376	787969.63	99115.01
2377	788028.07	99165.97
2378	788037.07	99174.21
2379	788070.04	99215.42
2380	788083.52	99229.66
2381	788094.76	99242.40
2382	788105.16	99262.04
2383	788112.60	99273.62
2384	788120.03	99283.54
2385	788158.07	99376.14
2386	788173.78	99419.97
2387	788183.70	99448.90
2388	788187.83	99472.88
2389	788196.10	99516.70
2390	788205.20	99567.97
2391	788207.68	99600.21
2392	788210.99	99633.29
2393	788215.12	99650.65
2394	788217.64	99664.68
2395	788218.02	99666.09
2396	788220.95	99677.08
2397	788224.25	99691.96
2398	788229.21	99704.37
2399	788247.40	99753.15
2400	788260.63	99787.88
2401	788282.13	99844.10
2402	788301.97	99892.88
2403	788322.65	99920.99
2404	788339.18	99958.20
2405	788355.72	99995.41
2406	788361.51	100010.29
2407	788374.74	100021.87

Обозначение характерных точек границы	Координаты, м (система координат МСК-167 (зона 4))	
	X	Y
2408	788378.04	100037.58
2409	788397.89	100111.99
2410	788408.63	100144.24
2411	788439.75	100223.71
2412	788492.06	100367.05
2413	788510.89	100412.04
2414	788529.73	100452.84
2415	788551.70	100505.15
2416	788655.28	100748.94
2417	788730.61	100943.54
2418	788735.84	100970.75
2419	788733.75	101019.92
2420	788733.75	101063.86
2421	788717.01	101122.46
2422	788708.64	101165.35
2423	788722.24	101217.67
2424	788743.16	101273.12
2425	788736.89	101335.90
2426	788753.63	101378.79
2427	788790.24	101444.71
2428	788856.16	101521.09
2429	788872.90	101560.84
2430	788900.10	101639.31
2431	788934.63	101714.65
2432	788997.40	101888.33
2433	789027.74	101995.05
2434	789055.99	102042.13
2435	789108.31	102231.51
2436	789162.71	102418.79
2437	789192.01	102514.00
2438	789212.93	102563.17
2439	789265.24	102617.58
2440	789375.10	102808.00
2441	789403.35	102883.33
2442	789442.35	103004.78
2443	789492.80	103141.72
2444	789530.64	103143.52
2445	789597.31	103123.70
2446	789618.93	103127.31

Обозначение характерных точек границы	Координаты, м (система координат МСК-167 (зона 4))	
	X	Y
2447	789678.39	103114.70
2448	789743.26	103114.70
2449	789786.50	103156.14
2450	789788.31	103184.97
2451	789793.71	103201.18
2452	789831.55	103233.62
2453	790008.13	103363.35
2454	790049.57	103366.95
2455	790080.21	103356.14
2456	790132.46	103339.93
2457	790141.47	103343.53
2458	790157.68	103341.73
2459	790204.53	103356.14
2460	790368.50	103464.25
2461	790521.66	103619.21
2462	790566.70	103646.24
2463	790613.55	103669.66
2464	790654.99	103662.46
2465	790687.43	103642.64
2466	790710.85	103675.07
2467	790725.27	103718.31
2468	790752.29	103822.82
2469	790786.53	103884.08
2470	790954.10	104096.70
2471	791087.44	104246.25
2472	791118.36	104267.84
2473	791115.41	104368.19
2474	791115.41	104425.74
2475	791116.89	104456.73
2476	791113.94	104498.05
2477	791109.51	104540.84
2478	791021.45	105613.57
2479	791015.41	105665.87
2480	791023.46	105734.27
2481	791029.49	105770.48
2482	791047.60	105810.72
2483	791093.87	105891.19
2484	791190.43	105991.77
2485	791303.09	106108.45

Обозначение характерных точек границы	Координаты, м (система координат МСК-167 (зона 4))	
	X	Y
2486	791482.13	106263.35
2487	791614.90	106363.94
2488	791872.40	106488.67
2489	792025.29	106551.03
2490	792383.38	106715.99
2491	792569.79	106802.18
2492	792578.99	106797.83
2493	792629.59	106818.28
2494	792698.60	106841.29
2495	792746.90	106855.09
2496	792788.31	106861.99
2497	792841.21	106864.29
2498	792898.72	106852.79
2499	792935.83	106846.68
2500	792959.13	106837.36
2501	792991.75	106814.06
2502	793001.08	106797.83
2503	792997.74	106742.02
2504	793000.85	106721.82
2505	793050.57	106659.66
2506	793137.60	106529.13
2507	793293.00	106379.95
2508	793474.81	106226.10
2509	793554.06	106160.84
2510	793606.90	106117.32
2511	793622.44	106094.01
2512	793628.65	106083.14
2513	793878.65	105792.17
2514	793911.89	105755.61
2515	794307.74	105360.54
2516	794340.38	105324.80
2517	794533.36	105120.85
2518	794726.11	104921.45
2519	794958.75	103808.12
2520	794978.69	103798.15
2521	795008.60	103791.51
2522	795048.48	103778.21
2523	795158.15	103725.04
2524	795197.66	103706.61

Обозначение характерных точек границы	Координаты, м (система координат МСК-167 (зона 4))	
	X	Y
2525	795261.60	103679.80
2526	795339.97	103644.73
2527	795389.47	103626.17
2528	795457.54	103593.17
2529	795546.23	103545.73
2530	796035.04	103322.98
2531	796200.04	103263.17
2532	796411.98	103243.65
2533	796427.48	103273.37
2534	796448.76	103304.27
2535	796522.56	103427.89
2536	796609.67	103579.59
2537	796636.80	103628.69
2538	796775.06	103867.73
2539	796806.07	103919.42
2540	797001.17	104261.82
2541	797024.42	104293.23
2542	797063.16	104355.96
2543	797684.98	105446.35
2544	797736.43	105516.32
2545	797779.65	105594.53
2546	797987.52	105944.41
2547	798022.51	106012.33
2548	798230.38	106382.78
2549	798277.71	106456.87
2550	798343.57	106576.24
2551	798401.20	106664.74
2552	798465.09	106801.24
2553	798622.19	107084.52
2554	798640.28	107118.06
2555	798653.85	107139.92
2556	798793.88	107364.29
2557	798759.32	107802.86
2558	798760.40	107901.16
2559	798758.23	107955.17
2560	798752.57	108006.65
2561	798746.35	108059.40
2562	798732.31	108213.87
2563	798710.71	108462.32

Обозначение характерных точек границы	Координаты, м (система координат МСК-167 (зона 4))	
	X	Y
2564	798703.14	108589.24
2565	798759.32	108664.86
2566	798830.61	108725.35
2567	798870.58	108761.00
2568	799069.34	108939.23
2569	799103.90	108969.48
2570	799628.88	109432.34
2571	799787.68	109568.99
2572	800012.36	109957.86
2573	800204.63	110259.24
2574	800250.54	110334.04
2575	800296.45	110402.91
2576	800322.38	110611.39
2577	800333.18	110721.03
2578	800352.62	110905.74
2579	800354.78	110933.29
2580	800385.03	111180.66
2581	800394.75	111269.23
2582	800404.47	111340.53
2583	800429.31	111636.50
2584	800439.04	111771.53
2585	800463.88	112052.38
2586	800463.88	112091.81
2587	800458.48	112220.35
2588	800455.24	112320.27
2589	800436.88	112799.89
2590	800434.72	112871.18
2591	800432.56	112978.12
2592	800418.52	113484.20
2593	800416.35	113553.33
2594	800405.55	113875.23
2595	800389.35	114227.92
2596	800385.97	114285.44
2597	800375.13	114351.69
2598	800369.11	114403.48
2599	800359.47	114485.39
2600	800355.86	114515.51
2601	800352.69	114617.31
2602	800350.29	114692.89

Обозначение характерных точек границы	Координаты, м (система координат МСК-167 (зона 4))	
	X	Y
2603	800345.49	114912.42
2604	800328.69	115190.75
2605	800321.49	115361.10
2606	800315.50	115682.61
2607	800332.29	115815.78
1	800340.09	115886.85

Площадь муниципального образования 34388,12 га.

Приложение 11
к Закону края
от 21 ноября 2024 г. №8-3281

Приложение 11
к Закону края
от 18 февраля 2005 г. № 13-3013

**Текстовое описание местоположения границ
муниципального образования Дудовский сельсовет**

По смежеству с землями муниципального образования
Мокрушинский сельсовет

Граница муниципального образования Дудовский сельсовет по смежеству с землями муниципального образования Мокрушинский сельсовет проходит от точки 1 (узловая точка) до точки 129 (узловая точка) протяженностью 14618,89 м.

От точки 1 – узловой точки пересечения границ муниципального образования Рождественский сельсовет, муниципального образования Дудовский сельсовет и муниципального образования Мокрушинский сельсовет граница идет на юго-восток ломаной линией 5294,92 м по лесу, пересекая проселочную дорогу, реку Хаус, реку Синюха, по пастбищу до реки Караульная (точка 30).

От точки 30 граница следует в юго-западном направлении извилистой линией 4289,98 м по середине реки Караульная вверх по течению до точки 113. Далее граница проходит на юго-восток прямой линией 1300,79 м по лесу до точки 119. Затем граница идет на северо-восток прямой линией 1815,56 м по лесу и сенокосу до точки 123.

От точки 123 граница следует на юго-восток плавной линией 1917,64 м по лесу и пастбищу до автомобильной дороги Малая Елань – Гамурино до точки 129 – узловой точки пересечения границ муниципального образования Мокрушинский сельсовет, муниципального образования Дудовский сельсовет и муниципального образования Пятковский сельсовет.

По смежеству с землями муниципального образования
Пятковский сельсовет

Граница муниципального образования Дудовский сельсовет по смежеству с землями муниципального образования Пятковский сельсовет проходит от точки 129 (узловая точка) до точки 994 (узловая точка) протяженностью 51272,72 м.

От точки 129 – узловой точки пересечения границ муниципального образования Мокрушинский сельсовет, муниципального образования Дудовский сельсовет и муниципального образования Пятковский сельсовет граница идет на запад ломаной линией 725,50 м, пересекая автомобильную дорогу Малая Елань –

Гамурино, по лесу и пашне до точки 133.

От точки 133 граница следует общим направлением на юго-запад извилистой линией 2541,61 м по пашне, границе леса и пашни до реки Малая Елань (точка 182). Далее граница проходит в юго-восточном направлении извилистой линией 836,91 м по середине реки Малая Елань вниз по течению до точки 197.

От точки 197 граница идет общим направлением на юго-запад извилистой линией 3802,24 м по лесу и пашне до точки 292. Затем граница следует на юго-запад прямой линией 1918,18 м по пашне, сенокосу и лесу до точки 293. Далее граница проходит на юго-восток прямой линией 3517,25 м по лесу и сенокосу до просеки (точка 294).

От точки 294 граница идет общим направлением на юго-запад ломаной линией 4034,71 м по просеке, болоту и пашне до точки 336. Затем граница следует общим направлением на северо-запад извилистой линией 5582,98 м по границе пашни и леса, по пашне до точки 458. Далее граница проходит на юго-запад ломаной линией 1258,45 м по пашне, пересекая проселочную дорогу, по границе леса и пашни до точки 484.

От точки 484 граница идет на юго-восток ломаной линией 1726,99 м по сенокосу и лесу до точки 520. Затем граница следует на юго-запад ломаной линией 2218,22 м по лесу и границе сенокоса до точки 555. Далее граница проходит на юго-восток ломаной линией 2306,95 м по лесу, сенокосу, заболоченной местности до точки 600.

От точки 600 граница идет на юго-запад ломаной линией 3082,41 м по сенокосу и лесу до точки 651. Затем граница следует на северо-запад ломаной линией 602,61 м по сенокосу, пересекая полевую дорогу, по пашне до точки 663. Далее граница проходит на северо-восток плавной линией 572,60 м по пашне, пересекая полевую дорогу, до точки 669.

От точки 669 граница идет общим направлением на северо-запад извилистой линией 3431,70 м по пашне, пересекая полевую дорогу, по сенокосу и лесу до точки 759. Затем граница следует общим направлением на юго-запад извилистой линией 3777,60 м по лесу, сенокосу и пашне, пересекая полевую дорогу, до точки 866.

От точки 866 граница проходит по сенокосу: на юго-восток ломаной линией 649,01 м до точки 873, на юго-запад плавной линией 787,34 м до точки 882. Далее граница идет на юго-запад прямой линией 3003,29 м по заболоченной местности, лесу и сенокосу до точки 884.

От точки 884 граница следует общим направлением на юго-запад извилистой линией 4896,17 м по сенокосу, пересекая полевую дорогу, по пашне и лесу до реки Романовка до точки 994 – узловой точки пересечения границ муниципального образования Пятковский сельсовет, муниципального образования Дудовский сельсовет и муниципального образования Большемуртинский район.

По смежеству с землями муниципального образования
Большемуртинский район

Граница муниципального образования Дудовский сельсовет по смежеству с

землями муниципального образования Большемуртинский район проходит от точки 994 (узловая точка) до точки 1834 (узловая точка) протяженностью 25188,02 м.

От точки 994 – узловой точки пересечения границ муниципального образования Пятковский сельсовет, муниципального образования Дудовский сельсовет и муниципального образования Большемуртинский район граница идет общим направлением на запад извилистой линией 3846,70 м по середине реки Романовка вниз по течению до реки Шилка (точка 1110).

От точки 1110 граница следует на северо-запад извилистой линией 1904,62 м по середине реки Шилка вниз по течению до реки Туган (точка 1182). Затем граница проходит общим направлением на север извилистой линией 9822,36 м по середине реки Туган вниз по течению до реки Кемь (точка 1602). Далее граница идет общим направлением на северо-восток извилистой линией 7316,91 м по середине реки Кемь вниз по течению до устья реки Листвянка (точка 1781).

От точки 1781 граница следует на юго-запад извилистой линией 2297,43 м по середине реки Листвянка вверх по течению до точки 1834 – узловой точки пересечения границ муниципального образования Большемуртинский район, муниципального образования Дудовский сельсовет и муниципального образования Отношенский сельсовет.

По смежеству с землями муниципального образования Отношенский сельсовет

Граница муниципального образования Дудовский сельсовет по смежеству с землями муниципального образования Отношенский сельсовет проходит от точки 1834 (узловая точка) до точки 2532 (узловая точка) протяженностью 34931,02 м.

От точки 1834 – узловой точки пересечения границ муниципального образования Большемуртинский район, муниципального образования Дудовский сельсовет и муниципального образования Отношенский сельсовет граница идет по лесу: на северо-запад плавной линией 736,03 м до точки 1844, на северо-восток плавной линией 1012,46 м, пересекая реку Чертушка, до точки 1861, общим направлением на северо-запад извилистой линией 3005,84 м до лесной дороги (точка 1943).

От точки 1943 граница следует плавной линией по лесной дороге: на восток 1130,43 м до точки 1970, на север 3966,60 м до точки 2076, на северо-восток 2004,44 м до точки 2127, на северо-запад 714,16 м до реки Огневка (точка 2150). Затем граница проходит в северо-восточном направлении извилистой линией 1702,79 м по середине реки Огневка вниз по течению до реки Кемь (точка 2196).

От точки 2196 граница идет общим направлением на юго-восток извилистой линией 4697,47 м по середине реки Кемь вверх по течению до точки 2369. Далее граница следует в северо-восточном направлении ломаной линией 6812,74 м по лесу, границе пастбища, пашне, пересекая автомобильную дорогу Малая Елань – Гамурино, по сенокосу, пересекая полевую дорогу, по границе пашни и леса до точки 2472.

От точки 2472 граница проходит на восток прямой линией 1402,40 м по заболоченной местности, пересекая полевую дорогу, по сенокосу и лесу, пересекая полевую дорогу, до точки 2479. Затем граница идет на северо-восток плавной линией 2281,00 м по лесу и границе сенокоса до точки 2497.

От точки 2497 граница следует на северо-запад ломаной линией 5464,66 м по границе сенокоса, пересекая полевую дорогу, по лесу и сенокосу до точки 2532 – узловой точки пересечения границ муниципального образования Отношенский сельсовет, муниципального образования Дудовский сельсовет и муниципального образования Вороковский сельсовет.

По смежеству с землями муниципального образования
Вороковский сельсовет

Граница муниципального образования Дудовский сельсовет по смежеству с землями муниципального образования Вороковский сельсовет проходит от точки 2532 (узловая точка) до точки 2556 (узловая точка) протяженностью 4761,77 м.

От точки 2532 – узловой точки пересечения границ муниципального образования Отношенский сельсовет, муниципального образования Дудовский сельсовет и муниципального образования Вороковский сельсовет граница идет на северо-восток прямой линией 4761,77 м по лесу и сенокосу, пересекая полевую дорогу, до точки 2556 – узловой точки пересечения границ муниципального образования Вороковский сельсовет, муниципального образования Дудовский сельсовет и муниципального образования Рождественский сельсовет.

По смежеству с землями муниципального образования
Рождественский сельсовет

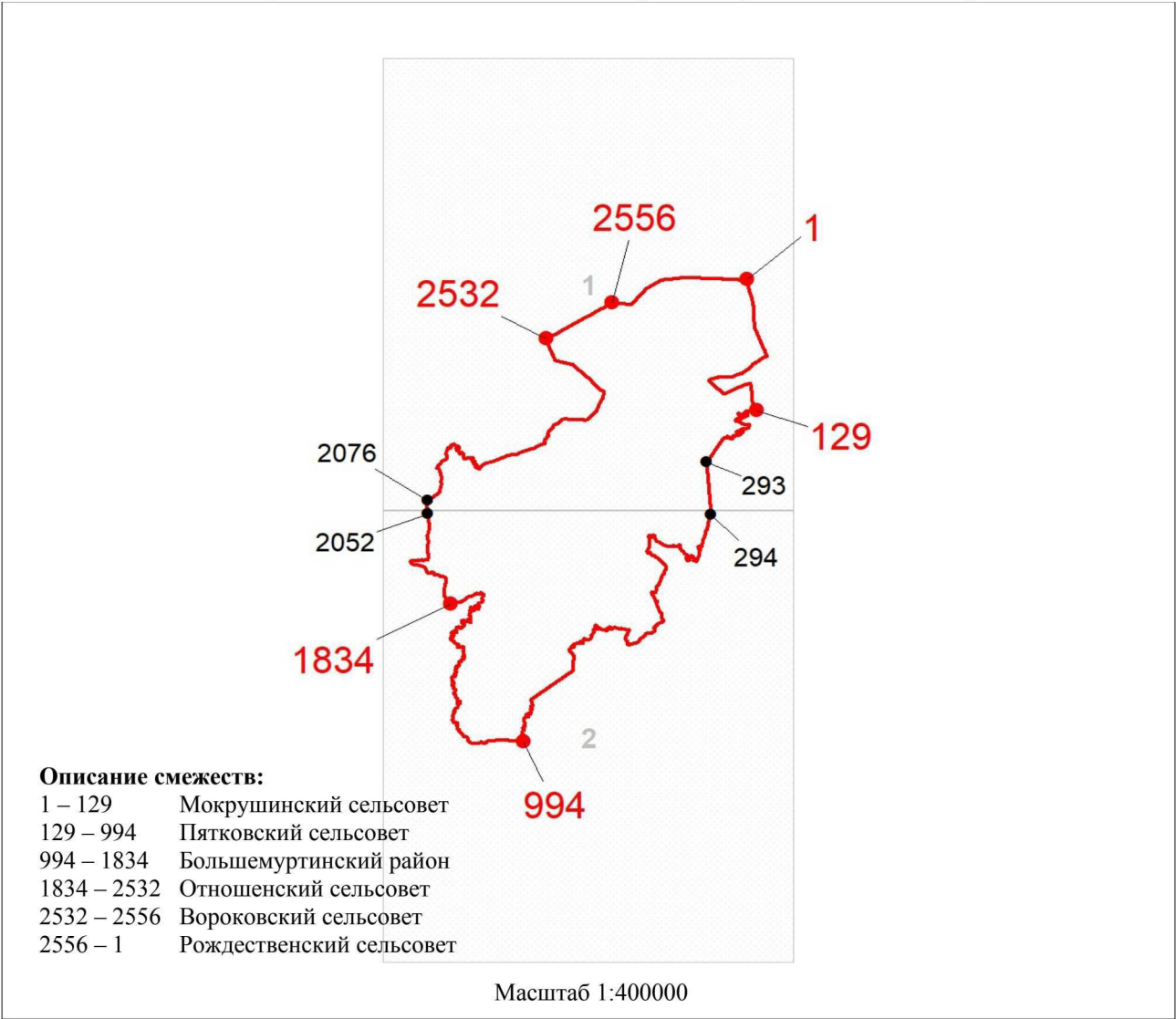
Граница муниципального образования Дудовский сельсовет по смежеству с землями муниципального образования Рождественский сельсовет проходит от точки 2556 (узловая точка) до точки 1 (узловая точка) протяженностью 9168,01 м.

От точки 2556 – узловой точки пересечения границ муниципального образования Вороковский сельсовет, муниципального образования Дудовский сельсовет и муниципального образования Рождественский сельсовет граница следует по лесу: на восток прямой линией 1228,83 м до точки 2564, на северо-восток ломаной линией 2440,68 м до точки 2575.

От точки 2575 граница идет на восток ломаной линией 5498,50 м по лесу и пашне до точки 1 – узловой точки пересечения границ муниципального образования Рождественский сельсовет, муниципального образования Дудовский сельсовет и муниципального образования Мокрушинский сельсовет.

Графическое отображение местоположения границ
муниципального образования Дудовский сельсовет

Раздел I. Обзорная схема местоположения границ муниципального образования

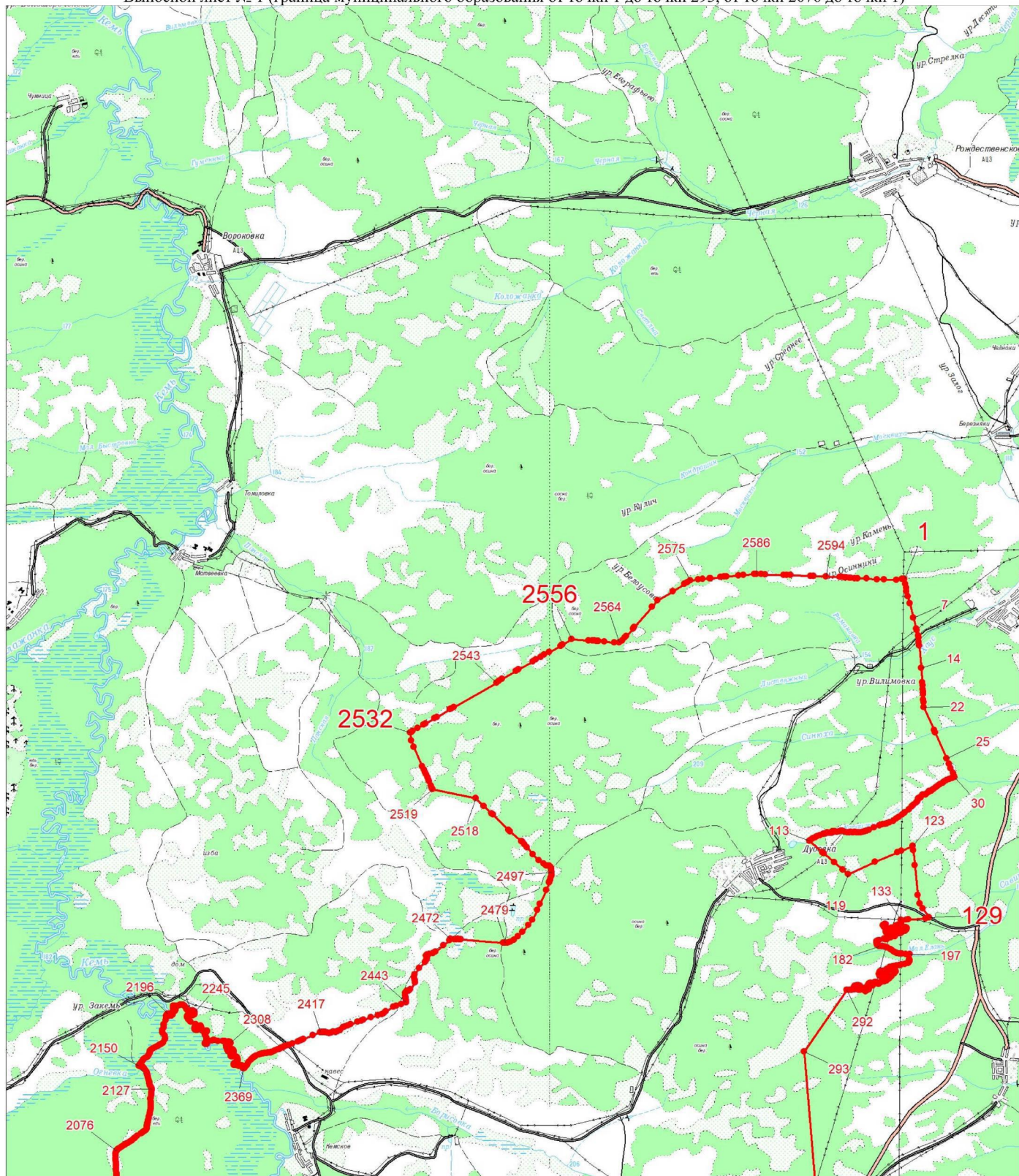


Используемые условные знаки и обозначения:

	Граница муниципального образования
	Узловая точка границы муниципального образования и её номер
	Поворотная точка границы муниципального образования и её номер
	Номер выносного листа обзорной схемы местоположения границ муниципального образования

Раздел II. Выносные листы обзорной схемы местоположения границ муниципального образования

Выносной лист № 1 (граница муниципального образования от точки 1 до точки 293, от точки 2076 до точки 1)






Масштаб 1:100000

Условные обозначения:

	Граница муниципального образования
	Характерная точка границы муниципального образования
	Надписи номеров характерных точек границы муниципального образования

[illegible]

Условные обозначения:

	Граница муниципального образования
	Характерная точка границы муниципального образования
	Надписи номеров характерных точек границы муниципального образования

Приложение 13
к Закону края
от 21 ноября 2024 г. №8-3281

Приложение 13
к Закону края
от 18 февраля 2005 г. № 13-3013

**Координаты характерных точек границ
муниципального образования Захаровский сельсовет**

Обозначение характерных точек границы	Координаты, м (система координат МСК-167 (зона 4))	
	X	Y
1	846761.62	160400.39
2	846755.75	160005.67
3	846790.65	159536.09
4	846788.44	159151.54
5	846815.74	158708.28
6	846763.38	158264.08
7	846618.81	157674.73
8	846609.99	157410.18
9	846627.06	157175.39
10	846637.73	157092.70
11	846670.04	157043.17
12	846705.71	156881.58
13	846746.54	156780.08
14	846853.29	156514.74
15	846902.28	156318.17
16	846925.89	156223.43
17	846917.78	156078.11
18	846891.31	155993.08
19	846864.52	155848.43
20	846763.67	155566.02
21	846446.33	155503.17
22	846370.70	155404.66
23	846328.23	155319.40
24	846286.55	155284.62
25	846057.45	154976.67
26	845895.65	154854.72
27	845852.77	154846.62
28	845776.34	154802.94

Обозначение характерных точек границы	Координаты, м (система координат МСК-167 (зона 4))	
	X	Y
29	845457.57	154725.35
30	845329.10	154737.30
31	845040.50	154764.10
32	844699.60	154729.10
33	844161.30	154823.30
34	844033.40	154814.50
35	843956.20	154789.60
36	843810.70	154695.20
37	843171.25	154045.64
38	842854.40	153757.70
39	842641.20	153652.90
40	842487.10	153593.70
41	842314.10	153578.30
42	842105.50	153609.00
43	841890.00	153710.90
44	841736.00	153794.90
45	841603.40	153911.00
46	841402.70	154156.90
47	841369.80	154268.50
48	841360.40	154601.50
49	841387.10	154754.80
50	841396.50	154874.50
51	841377.70	155026.60
52	841336.00	155026.50
53	841267.70	154983.90
54	841088.10	154814.60
55	840990.10	154626.20
56	840803.20	154354.90
57	840736.10	154226.30
58	840532.60	154005.00
59	840293.90	153866.60
60	840181.80	153825.30
61	840059.60	153812.30
62	840040.40	153813.90
63	839733.60	153832.70
64	838851.90	153892.80
65	838411.10	153901.00
66	837673.20	153944.50
67	837384.90	153964.90

Обозначение характерных точек границы	Координаты, м (система координат МСК-167 (зона 4))	
	X	Y
68	837221.01	153962.00
69	837224.98	152080.23
70	833199.02	152267.86
71	829166.45	152527.86
72	829249.88	153856.07
73	829134.07	153803.75
74	828728.04	153690.10
75	828473.65	153687.36
76	828203.05	153717.07
77	828046.40	153661.40
78	827718.44	153487.10
79	827423.39	153392.39
80	827277.18	153308.53
81	827115.66	153226.11
82	827078.61	153226.22
83	827054.48	153085.26
84	827001.57	152778.60
85	827028.87	152445.63
86	827019.78	152163.65
87	827039.22	152087.79
88	827171.78	151909.54
89	827205.64	151864.01
90	827256.74	151752.97
91	827268.85	151714.50
92	827420.48	151232.79
93	827420.48	151122.04
94	827394.61	151045.30
95	827274.78	150874.67
96	827285.96	150772.61
97	827347.19	150619.54
98	827355.71	150549.88
99	827330.09	150395.66
100	827317.47	150319.71
101	827353.30	150071.42
102	827284.45	149824.05
103	827266.24	149483.01
104	827266.24	149217.64
105	827318.02	149021.50
106	827318.31	148927.70

Обозначение характерных точек границы	Координаты, м (система координат МСК-167 (зона 4))	
	X	Y
107	827328.32	148879.62
108	827326.37	148846.82
109	827377.29	148720.63
110	827501.92	148624.72
111	827536.86	148565.58
112	827533.92	148472.65
113	827422.32	148302.14
114	827433.47	148198.07
115	827492.78	148135.91
116	827680.38	148053.17
117	827696.99	148018.30
118	827683.38	147898.63
119	827613.01	147719.74
120	827634.59	147625.41
121	827630.87	147607.39
122	827613.64	147524.01
123	827416.17	147422.28
124	827374.64	147327.36
125	827393.39	147139.44
126	827377.02	147078.78
127	827311.92	147004.15
128	827296.67	146952.17
129	827365.20	146653.00
130	827334.33	146506.75
131	827280.87	146422.56
132	827041.14	146243.28
133	827009.03	146182.67
134	826982.23	146055.35
135	826999.53	145858.63
136	826976.34	145763.71
137	826819.59	145602.77
138	826838.15	145526.70
139	826887.61	145483.74
140	826907.41	145433.19
141	826838.06	145259.98
142	826835.29	145210.21
143	826879.57	145098.64
144	826859.12	145048.00
145	826882.10	144972.53

Обозначение характерных точек границы	Координаты, м (система координат МСК-167 (зона 4))	
	X	Y
146	826955.97	144927.02
147	826984.88	144878.48
148	826974.67	144716.27
149	826991.49	144663.71
150	827032.75	144636.72
151	827056.31	144587.95
152	827026.11	144442.45
153	827058.03	144390.56
154	827170.22	144314.53
155	827186.35	144202.38
156	827160.22	144170.17
157	827050.88	144115.51
158	827030.70	144084.00
159	827014.93	143971.78
160	827033.25	143861.61
161	827008.12	143817.67
162	826827.67	143759.32
163	826750.90	143707.53
164	826741.72	143672.95
165	826753.28	143622.98
166	826885.05	143492.91
167	826887.99	143255.07
168	826960.25	143066.09
169	826922.73	142997.94
170	826742.71	142878.91
171	826645.10	142760.54
172	826675.62	142614.61
173	826631.54	142539.11
174	826563.61	142519.86
175	826332.86	142511.87
176	826274.14	142492.28
177	826229.55	142453.14
178	826197.09	142265.72
179	826224.40	142129.06
180	826307.03	142025.26
181	826452.70	141974.19
182	826476.08	141939.38
183	826471.49	141853.86
184	826419.28	141792.19

Обозначение характерных точек границы	Координаты, м (система координат МСК-167 (зона 4))	
	X	Y
185	826152.68	141642.19
186	826135.53	141538.50
187	826182.23	141349.62
188	826059.31	141222.80
189	826041.62	141172.07
190	826075.73	141094.01
191	826162.76	141044.55
192	826196.22	140889.55
193	826288.30	140837.79
194	826340.99	140676.41
195	826340.99	140505.90
196	826255.06	140241.45
197	826270.93	140096.66
198	826229.45	139934.09
199	826236.16	139847.26
200	826272.88	139805.43
201	826367.77	139755.33
202	826393.35	139686.50
203	826386.64	139616.74
204	826300.40	139514.64
205	826298.88	139455.75
206	826348.01	139360.96
207	826350.66	139293.06
208	826289.65	139191.43
209	826325.35	139133.40
210	826435.10	139112.76
211	826434.35	139020.55
212	826446.87	138969.75
213	826540.96	138912.12
214	826539.85	138868.96
215	826516.93	138833.14
216	826387.48	138748.85
217	826362.66	138688.76
218	826397.36	138509.93
219	826396.81	138338.71
220	826303.22	138185.15
221	826328.35	138135.60
222	826405.18	138134.20
223	826439.04	138100.03

Обозначение характерных точек границы	Координаты, м (система координат МСК-167 (зона 4))	
	X	Y
224	826422.38	138056.98
225	826327.72	137980.45
226	826294.36	137920.35
227	826329.06	137698.14
228	826242.00	137442.71
229	826283.94	137272.95
230	826251.00	137211.99
231	826157.22	137118.02
232	826123.60	136972.66
233	826038.22	136844.59
234	826046.19	136750.68
235	826223.96	136331.69
236	826241.04	136222.20
237	826003.63	135999.85
238	825840.68	135923.40
239	825807.01	135854.80
240	825831.39	135817.23
241	825902.22	135795.33
242	825919.15	135768.73
243	825847.44	135659.06
244	825849.86	135615.17
245	825884.14	135589.37
246	826018.86	135598.10
247	825978.46	135504.16
248	825985.94	135460.70
249	826105.89	135435.13
250	826312.27	135433.79
251	826322.68	135409.67
252	826293.35	135298.49
253	826319.42	135282.46
254	826422.26	135324.69
255	826517.16	135327.65
256	826574.94	135238.73
257	826679.16	135206.22
258	826696.71	135171.30
259	826670.24	135119.87
260	826415.27	134863.25
261	826296.74	134606.70
262	826148.70	134462.51

Обозначение характерных точек границы	Координаты, м (система координат МСК-167 (зона 4))	
	X	Y
263	826116.58	134385.08
264	826120.65	134342.03
265	826201.52	134197.99
266	826119.77	134113.40
267	826125.12	134053.60
268	826174.44	133975.76
269	826267.49	133957.17
270	826303.45	133882.44
271	826300.80	133780.39
272	826216.26	133651.31
273	826212.34	133617.26
274	826268.74	133532.16
275	826258.11	133464.49
276	826233.72	133432.15
277	826141.73	133395.41
278	826131.01	133326.79
279	826147.75	133251.32
280	826094.01	133182.09
281	826107.91	133131.46
282	826191.53	133062.89
283	826216.05	133003.73
284	826182.70	132943.09
285	826039.74	132788.51
286	826048.28	132696.08
287	826115.18	132559.21
288	825994.40	132311.49
289	825997.05	132166.74
290	826038.58	132097.96
291	826055.85	132021.20
292	826052.65	132001.21
293	826028.56	131850.44
294	826040.12	131705.86
295	826080.28	131678.50
296	826148.34	131686.81
297	826164.32	131670.68
298	826173.36	131620.60
299	826113.93	131500.39
300	826134.50	131407.23
301	826232.06	131260.43

Обозначение характерных точек границы	Координаты, м (система координат МСК-167 (зона 4))	
	X	Y
302	826170.48	131115.57
303	826246.11	130954.98
304	826276.71	130740.30
305	826208.29	130517.72
306	826221.47	130372.03
307	826147.56	130219.37
308	826232.95	130090.75
309	826252.22	130022.66
310	826191.53	129885.97
311	826088.95	129818.60
312	826009.66	129716.75
313	825792.24	129279.43
314	825739.32	129211.41
315	825670.06	129171.03
316	825534.90	129133.40
317	825372.20	128955.28
318	825218.39	128836.68
319	825200.49	128793.77
320	825233.58	128741.59
321	825227.09	128708.08
322	825157.79	128658.76
323	825072.06	128642.55
324	825012.89	128588.86
325	824936.85	128417.78
326	824942.43	128365.57
327	824988.19	128310.17
328	825149.66	128341.90
329	825201.07	128332.75
330	825243.68	128221.43
331	825378.84	128127.49
332	825365.25	128008.83
333	825414.57	127948.07
334	825457.36	127931.86
335	825619.58	127956.86
336	825687.60	127862.82
337	825669.97	127649.15
338	825710.24	127468.85
339	825861.31	127240.79
340	825915.61	127102.19

Обозначение характерных точек границы	Координаты, м (система координат МСК-167 (зона 4))	
	X	Y
341	825882.58	127026.93
342	825773.02	126906.81
343	825761.57	126864.10
344	825471.13	126973.51
345	825291.83	126933.19
346	825116.81	126907.04
347	824964.92	126863.64
348	824834.73	126780.42
349	824735.95	126718.67
350	824642.96	126623.46
351	824591.73	126563.70
352	824497.82	126533.81
353	824314.25	126508.20
354	824177.65	126499.66
355	824095.42	126441.69
356	824004.05	126327.84
357	823935.07	126195.31
358	823892.39	126048.16
359	823857.26	125913.70
360	823780.64	125803.83
361	823635.50	125733.70
362	823481.82	125735.53
363	823340.37	125772.24
364	823409.25	125879.25
365	823518.64	125977.25
366	823571.46	126132.54
367	823584.27	126297.19
368	823588.54	126444.17
369	823571.46	126610.65
370	823517.80	126751.53
371	823430.88	126842.31
372	823352.33	126866.79
373	823187.92	126848.40
374	823083.74	126753.13
375	823047.14	126618.19
376	822999.43	126482.59
377	822952.66	126348.21
378	822794.08	126361.71
379	822633.44	126388.10

Обозначение характерных точек границы	Координаты, м (система координат МСК-167 (зона 4))	
	X	Y
380	822472.76	126458.57
381	822388.98	126478.32
382	822342.02	126444.17
383	822269.45	126405.75
384	822302.18	125275.27
385	822304.13	125207.99
386	822304.71	125187.96
387	822314.08	124864.20
388	822305.69	124601.06
389	822288.18	124051.37
390	822801.82	123824.48
391	823184.76	123817.48
392	823657.36	123647.60
393	824144.71	123466.65
394	825126.82	123226.61
395	825643.71	123178.60
396	826670.12	122868.40
397	826939.65	122805.63
398	827279.33	122861.02
399	827740.85	123038.28
400	828379.58	123400.18
401	828903.87	123599.59
402	829513.06	123710.38
403	830210.87	123799.01
404	830986.22	123906.11
405	831750.49	123998.42
406	832381.84	124042.74
407	832666.13	123991.04
408	833042.74	123858.10
409	833493.17	123558.97
410	834438.36	122938.57
411	835368.77	122421.56
412	836232.73	122159.38
413	837048.68	121742.07
414	837292.37	121457.73
415	837676.35	121287.86
416	838318.22	121139.02
417	838667.10	121128.35
418	839130.56	121105.12

Обозначение характерных точек границы	Координаты, м (система координат МСК-167 (зона 4))	
	X	Y
419	839338.16	121090.78
420	839794.39	120992.36
421	840213.15	120883.17
422	840818.50	120369.68
423	841346.78	119845.60
424	841464.54	119731.86
425	842313.85	119085.82
426	843061.30	118590.11
427	843268.45	118517.06
428	843662.53	118382.85
429	844108.75	118272.76
430	844468.02	118075.28
431	844805.39	117872.24
432	845129.19	117685.54
433	845312.89	117575.79
434	845499.59	117482.50
435	845683.28	117389.32
436	845861.52	117312.49
437	846086.47	117235.54
438	846325.09	117169.71
439	846585.73	117109.44
440	846917.65	117038.06
441	847238.56	116953.10
442	847554.02	116909.07
443	847880.48	116867.93
444	848201.41	116854.25
445	848536.09	116876.15
446	848857.00	116906.40
447	849202.60	116969.33
448	849501.60	117048.96
449	849699.08	117117.44
450	850031.22	117276.67
451	850352.01	117441.13
452	850651.02	117630.50
453	850963.70	117822.53
454	851284.72	118028.23
455	851663.22	118280.66
456	851797.55	118365.72
457	851923.75	118500.05

Обозначение характерных точек границы	Координаты, м (система координат МСК-167 (зона 4))	
	X	Y
458	852014.27	118689.41
459	852113.12	118853.98
460	852241.99	119034.99
461	852384.60	119139.26
462	852486.10	119240.75
463	852486.01	119241.00
464	852475.11	119270.92
465	852455.93	119298.13
466	852451.27	119304.74
467	852447.86	119323.87
468	852455.75	119355.44
469	852468.19	119368.99
470	852469.30	119389.27
471	852465.93	119406.19
472	852456.90	119415.22
473	852446.76	119417.48
474	852438.88	119407.30
475	852439.98	119379.13
476	852430.95	119359.96
477	852415.18	119358.85
478	852403.90	119370.10
479	852401.67	119373.55
480	852391.49	119389.27
481	852379.10	119403.93
482	852359.92	119406.19
483	852346.42	119401.67
484	852344.16	119385.91
485	852346.42	119373.51
486	852348.67	119364.47
487	852344.16	119350.93
488	852331.76	119353.18
489	852323.87	119367.84
490	852318.25	119387.02
491	852299.08	119396.05
492	852287.79	119407.30
493	852283.27	119430.99
494	852274.28	119445.64
495	852255.11	119452.42
496	852239.29	119438.87

Обозначение характерных точек границы	Координаты, м (система координат МСК-167 (зона 4))	
	X	Y
497	852231.41	119415.22
498	852215.65	119405.08
499	852202.10	119402.83
500	852193.11	119414.07
501	852187.44	119432.14
502	852187.44	119463.67
503	852176.19	119473.81
504	852156.97	119470.44
505	852144.58	119456.90
506	852128.81	119440.02
507	852124.29	119423.11
508	852119.78	119411.81
509	852107.38	119409.56
510	852098.39	119419.70
511	852106.27	119446.75
512	852108.53	119456.90
513	852108.53	119464.82
514	852097.24	119468.19
515	852080.32	119462.56
516	852073.59	119444.49
517	852055.52	119429.84
518	852034.09	119434.35
519	852018.32	119453.53
520	852013.81	119471.55
521	852013.81	119488.47
522	852012.70	119498.61
523	852000.30	119503.12
524	851989.01	119507.65
525	851985.64	119521.19
526	851977.76	119533.59
527	851961.96	119545.99
528	851951.81	119559.50
529	851942.78	119571.90
530	851927.01	119575.31
531	851908.99	119583.19
532	851911.25	119597.84
533	851927.01	119603.47
534	851940.52	119605.73
535	851948.45	119613.61

Обозначение характерных точек границы	Координаты, м (система координат МСК-167 (зона 4))	
	X	Y
536	851941.67	119632.79
537	851919.13	119657.59
538	851898.81	119657.59
539	851884.19	119646.29
540	851867.28	119619.23
541	851853.73	119603.47
542	851839.07	119609.09
543	851817.35	119633.95
544	851805.24	119636.15
545	851792.84	119628.27
546	851798.46	119610.24
547	851800.72	119593.33
548	851800.72	119579.78
549	851792.84	119571.90
550	851791.50	119572.01
551	851779.29	119573.01
552	851757.90	119578.67
553	851745.50	119578.67
554	851737.58	119578.67
555	851731.95	119569.64
556	851729.69	119551.61
557	851718.44	119549.36
558	851710.52	119553.87
559	851698.12	119573.01
560	851689.13	119573.01
561	851681.20	119565.12
562	851685.72	119543.69
563	851700.38	119525.66
564	851702.64	119504.24
565	851699.27	119485.10
566	851690.24	119477.18
567	851674.47	119474.92
568	851651.93	119474.92
569	851642.90	119474.92
570	851640.64	119464.78
571	851651.93	119450.12
572	851659.81	119436.61
573	851651.93	119430.99
574	851642.90	119428.73

Обозначение характерных точек границы	Координаты, м (система координат МСК-167 (зона 4))	
	X	Y
575	851628.24	119437.72
576	851612.43	119444.49
577	851596.67	119444.49
578	851588.79	119454.64
579	851593.30	119477.18
580	851591.04	119497.50
581	851580.90	119501.98
582	851549.33	119500.91
583	851533.52	119500.91
584	851534.67	119511.05
585	851548.18	119523.45
586	851550.43	119544.84
587	851539.19	119553.87
588	851521.12	119550.51
589	851510.98	119536.96
590	851504.21	119526.82
591	851499.69	119515.56
592	851492.95	119518.25
593	851488.20	119520.00
594	851488.20	119529.30
595	851482.50	119540.40
596	851472.58	119548.05
597	851461.38	119544.84
598	851447.83	119540.36
599	851432.07	119539.22
600	851424.19	119518.93
601	851418.52	119505.38
602	851412.90	119488.51
603	851401.64	119489.62
604	851398.24	119521.19
605	851393.72	119533.59
606	851382.47	119539.22
607	851370.07	119532.44
608	851365.56	119521.19
609	851361.04	119507.65
610	851354.27	119504.27
611	851330.66	119533.59
612	851310.38	119558.39
613	851303.60	119571.94

Обозначение характерных точек границы	Координаты, м (система координат МСК-167 (зона 4))	
	X	Y
614	851291.20	119571.94
615	851284.43	119564.06
616	851286.69	119549.40
617	851292.31	119535.85
618	851293.46	119526.82
619	851286.69	119520.09
620	851275.40	119522.34
621	851257.37	119518.93
622	851248.34	119507.68
623	851240.45	119496.39
624	851228.06	119494.14
625	851219.06	119508.79
626	851205.52	119525.71
627	851192.01	119533.59
628	851180.72	119526.82
629	851166.06	119526.82
630	851139.01	119531.33
631	851120.98	119527.97
632	851110.84	119508.79
633	851118.72	119486.25
634	851123.24	119467.08
635	851113.06	119453.57
636	851093.92	119444.54
637	851073.60	119449.05
638	851056.73	119446.80
639	851051.06	119433.25
640	851064.61	119417.48
641	851088.26	119394.94
642	851092.77	119375.77
643	851083.78	119364.47
644	851065.71	119370.14
645	851051.06	119389.32
646	851042.07	119397.20
647	851029.67	119382.54
648	851016.12	119371.25
649	850995.84	119365.62
650	850975.56	119368.99
651	850971.04	119385.91
652	850968.78	119408.45

Обозначение характерных точек границы	Координаты, м (система координат МСК-167 (зона 4))	
	X	Y
653	850947.35	119419.74
654	850932.69	119444.54
655	850924.81	119459.20
656	850915.77	119456.93
657	850912.41	119442.28
658	850907.89	119429.88
659	850893.23	119427.62
660	850866.18	119447.95
661	850857.14	119463.76
662	850858.30	119478.41
663	850845.90	119482.88
664	850823.36	119503.21
665	850823.36	119517.87
666	850821.10	119535.89
667	850812.07	119549.40
668	850799.67	119552.81
669	850789.53	119541.51
670	850791.78	119525.75
671	850780.49	119513.35
672	850768.09	119517.87
673	850756.80	119538.15
674	850742.14	119547.14
675	850727.53	119542.67
676	850720.75	119533.63
677	850717.34	119512.20
678	850710.61	119493.03
679	850698.22	119496.44
680	850684.66	119514.46
681	850680.19	119529.12
682	850670.05	119529.12
683	850659.91	119517.87
684	850631.70	119517.87
685	850591.14	119546.03
686	850586.62	119565.21
687	850586.62	119590.01
688	850578.74	119615.96
689	850553.94	119618.17
690	850530.25	119621.58
691	850524.62	119635.09

Обозначение характерных точек границы	Координаты, м (система координат МСК-167 (зона 4))	
	X	Y
692	850516.74	119648.64
693	850507.71	119639.60
694	850502.09	119626.09
695	850486.28	119619.32
696	850467.11	119629.46
697	850449.08	119635.09
698	850434.42	119635.09
699	850416.36	119654.26
700	850383.68	119662.14
701	850351.00	119666.66
702	850329.56	119666.66
703	850334.08	119653.15
704	850343.11	119635.09
705	850335.19	119623.84
706	850317.16	119639.60
707	850297.99	119649.74
708	850289.00	119643.01
709	850296.88	119628.35
710	850297.99	119611.44
711	850283.33	119600.14
712	850257.42	119593.37
713	850245.03	119606.92
714	850234.88	119624.94
715	850223.59	119632.82
716	850204.42	119631.72
717	850189.76	119623.79
718	850184.14	119605.77
719	850188.65	119590.01
720	850197.69	119573.09
721	850197.69	119561.80
722	850188.65	119555.02
723	850174.00	119565.21
724	850166.11	119577.61
725	850148.05	119582.08
726	850132.28	119578.72
727	850125.51	119564.06
728	850125.51	119539.26
729	850122.14	119520.09
730	850106.33	119515.57

Обозначение характерных точек границы	Координаты, м (система координат МСК-167 (зона 4))	
	X	Y
731	850090.57	119527.97
732	850065.77	119604.67
733	850052.22	119622.69
734	850036.46	119612.55
735	850028.57	119593.37
736	850017.28	119570.83
737	850008.25	119566.31
738	849978.97	119570.83
739	849956.39	119568.57
740	849946.25	119557.28
741	849946.25	119538.15
742	849956.39	119513.31
743	849948.51	119494.18
744	849949.66	119467.03
745	849949.66	119449.01
746	849938.41	119449.01
747	849921.49	119476.07
748	849905.73	119485.10
749	849894.44	119479.43
750	849894.44	119463.67
751	849886.56	119454.64
752	849874.16	119462.52
753	849859.50	119463.67
754	849842.59	119452.38
755	849831.29	119432.10
756	849829.03	119407.30
757	849803.13	119389.27
758	849767.04	119379.13
759	849743.39	119388.13
760	849738.87	119410.66
761	849702.78	119445.64
762	849682.50	119481.70
763	849675.73	119495.24
764	849659.96	119495.24
765	849635.16	119479.44
766	849625.02	119479.44
767	849608.10	119486.17
768	849587.83	119485.06
769	849570.91	119488.43

Обозначение характерных точек границы	Координаты, м (система координат МСК-167 (зона 4))	
	X	Y
770	849568.65	119498.61
771	849591.19	119504.24
772	849600.22	119511.01
773	849599.07	119532.40
774	849601.33	119547.06
775	849609.22	119565.12
776	849601.33	119579.78
777	849576.53	119592.18
778	849554.00	119596.65
779	849544.96	119610.20
780	849544.96	119632.74
781	849534.82	119638.37
782	849506.66	119631.64
783	849492.00	119636.11
784	849478.45	119653.02
785	849460.42	119658.69
786	849423.23	119663.16
787	849410.83	119651.92
788	849395.02	119644.03
789	849382.85	119644.89
790	849379.25	119645.14
791	849339.80	119654.18
792	849310.48	119656.43
793	849269.88	119653.02
794	849243.97	119644.03
795	849227.05	119651.92
796	849210.14	119671.05
797	849192.12	119668.83
798	849161.69	119665.42
799	849151.51	119697.00
800	849163.95	119731.94
801	849168.67	119745.21
802	849169.57	119747.74
803	849163.95	119792.83
804	849163.95	119826.66
805	849163.95	119872.89
806	849165.06	119907.83
807	849186.49	119945.02
808	849204.51	119981.11

Обозначение характерных точек границы	Координаты, м (система координат МСК-167 (зона 4))	
	X	Y
809	849225.95	120002.50
810	849254.11	120035.23
811	849364.60	120059.98
812	849389.40	120076.90
813	849391.65	120093.81
814	849379.25	120107.36
815	849345.42	120108.47
816	849323.99	120118.61
817	849323.99	120137.79
818	849361.19	120163.69
819	849382.62	120170.47
820	849388.24	120190.79
821	849375.85	120199.78
822	849336.39	120218.95
823	849310.48	120271.96
824	849349.94	120332.81
825	849393.91	120330.55
826	849415.30	120332.81
827	849420.97	120350.87
828	849379.25	120417.39
829	849375.85	120441.03
830	849374.74	120488.42
831	849364.60	120506.44
832	849321.73	120526.72
833	849311.59	120544.75
834	849265.40	120577.51
835	849251.85	120586.50
836	849240.61	120633.84
837	849227.05	120657.53
838	849234.98	120692.47
839	849232.72	120743.22
840	849219.17	120779.31
841	849200.00	120821.02
842	849201.15	120876.24
843	849194.37	120913.44
844	849184.23	120946.12
845	849184.23	120960.78
846	849191.01	120987.84
847	849187.64	121014.89

Обозначение характерных точек границы	Координаты, м (система координат МСК-167 (зона 4))	
	X	Y
848	849171.83	121083.67
849	849175.24	121116.38
850	849196.63	121172.72
851	849231.61	121208.81
852	849239.49	121218.95
853	849236.09	121230.24
854	849222.58	121255.04
855	849216.95	121265.18
856	849220.32	121278.73
857	849212.44	121306.89
858	849133.53	121379.03
859	849121.13	121402.72
860	849115.46	121433.14
861	849098.55	121453.47
862	849067.01	121487.26
863	849073.75	121499.66
864	849080.52	121526.71
865	849073.75	121550.40
866	849063.60	121567.27
867	849065.86	121597.74
868	849050.43	121612.61
869	848999.71	121630.32
870	848980.79	121646.83
871	848986.72	121670.47
872	848990.24	121677.52
873	848984.36	121683.46
874	848987.88	121692.87
875	848995.88	121698.05
876	848998.30	121703.74
877	848998.30	121708.62
878	848986.11	121716.73
879	848974.75	121724.03
880	848973.92	121732.98
881	848973.92	121742.75
882	848963.35	121746.80
883	848948.73	121747.63
884	848943.84	121753.31
885	848944.67	121760.62
886	848944.67	121769.56

Обозначение характерных точек границы	Координаты, м (система координат МСК-167 (зона 4))	
	X	Y
887	848941.42	121775.24
888	848934.11	121780.92
889	848921.08	121789.89
890	848920.28	121801.26
891	848925.17	121811.00
892	848923.54	121818.34
893	848908.89	121828.90
894	848904.84	121835.38
895	848909.72	121849.20
896	848914.60	121858.15
897	848904.84	121863.83
898	848851.21	121866.29
899	848840.63	121873.60
900	848830.87	121884.96
901	848834.95	121904.47
902	848845.52	121924.80
903	848852.00	121936.16
904	848845.52	121948.36
905	848805.68	121987.37
906	848798.37	122001.19
907	848804.05	122015.81
908	848807.31	122024.75
909	848800.80	122032.89
910	848791.86	122033.69
911	848787.00	122037.74
912	848783.75	122050.77
913	848774.84	122066.19
914	848757.77	122090.54
915	848737.43	122089.75
916	848691.11	122085.69
917	848667.55	122085.69
918	848652.10	122082.44
919	848640.74	122075.93
920	848631.79	122073.50
921	848622.03	122073.50
922	848618.78	122079.98
923	848620.40	122091.37
924	848621.23	122101.94
925	848609.03	122105.99

Обозначение характерных точек границы	Координаты, м (система координат МСК-167 (зона 4))	
	X	Y
926	848534.27	122112.51
927	848509.14	122126.27
928	848483.96	122127.89
929	848457.94	122135.20
930	848429.50	122127.89
931	848405.91	122133.58
932	848387.23	122142.52
933	848366.10	122145.77
934	848344.97	122157.17
935	848326.29	122203.49
936	848323.03	122209.97
937	848314.90	122206.72
938	848297.02	122201.86
939	848276.71	122218.91
940	848259.64	122247.35
941	848260.43	122270.11
942	848260.43	122287.19
943	848246.65	122338.40
944	848249.07	122432.67
945	848241.76	122482.24
946	848221.42	122505.80
947	848216.57	122513.11
948	848226.31	122530.19
949	848227.93	122537.50
950	848214.11	122549.69
951	848192.98	122565.94
952	848175.11	122604.16
953	848167.79	122625.25
954	848162.91	122634.22
955	848135.33	122639.08
956	848118.25	122646.42
957	848110.94	122654.53
958	848114.99	122662.67
959	848133.70	122666.72
960	848140.18	122674.03
961	848135.33	122688.66
962	848134.50	122699.22
963	848142.64	122703.31
964	848166.20	122710.62

Обозначение характерных точек границы	Координаты, м (система координат МСК-167 (зона 4))	
	X	Y
965	848172.71	122732.55
966	848184.90	122746.37
967	848186.53	122756.93
968	848180.02	122782.13
969	848200.32	122802.46
970	848237.70	122838.21
971	848246.61	122855.26
972	848250.70	122883.70
973	848253.92	122893.44
974	848277.51	122904.01
975	848286.45	122913.77
976	848286.45	122921.89
977	848269.37	122940.59
978	848265.32	122951.16
979	848275.06	122956.04
980	848296.19	122956.04
981	848300.28	122961.72
982	848295.39	122967.41
983	848272.63	122986.08
984	848273.43	122995.85
985	848286.45	123003.16
986	848323.00	123016.98
987	848342.51	123035.66
988	848357.96	123067.36
989	848389.66	123095.80
990	848401.03	123123.44
991	848398.60	123163.25
992	848417.30	123182.73
993	848439.27	123187.61
994	848470.96	123181.93
995	848489.64	123186.82
996	848492.90	123199.81
997	848474.19	123221.74
998	848465.25	123238.82
999	848461.19	123257.49
1000	848447.37	123273.77
1001	848445.74	123280.25
1002	848459.57	123289.19
1003	848464.45	123322.52

Обозначение характерных точек границы	Координаты, м (система координат МСК-167 (зона 4))	
	X	Y
1004	848475.02	123335.54
1005	848489.64	123336.34
1006	848539.22	123311.15
1007	848557.09	123307.07
1008	848575.80	123315.21
1009	848586.37	123342.02
1010	848600.99	123369.67
1011	848642.45	123411.90
1012	848657.08	123451.75
1013	848674.15	123464.74
1014	848693.66	123514.31
1015	848706.65	123537.87
1016	848735.93	123562.26
1017	848765.99	123612.64
1018	848775.73	123643.54
1019	848773.31	123681.72
1020	848779.79	123706.93
1021	848769.22	123733.75
1022	848766.80	123769.51
1023	848753.00	123802.00
1024	848750.58	123836.16
1025	848757.89	123866.23
1026	848750.58	123898.73
1027	848738.38	123929.60
1028	848738.38	123975.12
1029	848727.82	124004.39
1030	848709.94	124026.32
1031	848709.14	124038.52
1032	848718.08	124049.08
1033	848721.31	124056.40
1034	848713.19	124066.96
1035	848670.10	124089.72
1036	848646.54	124089.72
1037	848625.41	124111.66
1038	848615.67	124162.06
1039	848621.35	124190.50
1040	848649.00	124214.06
1041	848667.67	124223.80
1042	848694.49	124223.80

Обозначение характерных точек границы	Координаты, м (система координат МСК-167 (зона 4))	
	X	Y
1043	848733.53	124267.72
1044	848748.98	124272.61
1045	848763.60	124288.86
1046	848776.59	124314.05
1047	848797.72	124315.67
1048	848812.35	124329.50
1049	848813.18	124345.74
1050	848796.10	124369.30
1051	848788.79	124384.75
1052	848793.67	124401.01
1053	848835.94	124449.75
1054	848849.76	124474.97
1055	848858.70	124505.04
1056	848862.76	124540.79
1057	848853.81	124589.54
1058	848861.13	124635.06
1059	848859.50	124695.17
1060	848871.69	124748.84
1061	848885.51	124766.71
1062	848885.51	124829.28
1063	848863.55	124865.04
1064	848859.50	124898.37
1065	848847.30	124916.24
1066	848831.85	124924.38
1067	848827.00	124931.69
1068	848831.85	124940.63
1069	848852.99	124969.07
1070	848864.38	124982.90
1071	848866.81	125002.40
1072	848872.49	125012.14
1073	848886.31	125012.97
1074	848890.37	125025.16
1075	848885.51	125034.10
1076	848870.86	125047.89
1077	848874.95	125073.11
1078	848909.07	125093.41
1079	848943.23	125099.92
1080	848959.48	125110.49
1081	848967.62	125130.00

Обозначение характерных точек границы	Координаты, м (система координат МСК-167 (зона 4))	
	X	Y
1082	848970.04	125144.62
1083	848978.18	125150.30
1084	848983.04	125170.63
1085	848990.35	125182.00
1086	849005.00	125190.14
1087	849024.50	125204.76
1088	849030.99	125225.06
1089	849039.93	125234.00
1090	849044.81	125245.40
1091	849036.70	125256.76
1092	849025.30	125260.82
1093	849023.67	125277.10
1094	849024.50	125294.15
1095	849036.70	125304.71
1096	849041.56	125321.79
1097	849044.81	125333.98
1098	849059.43	125340.47
1099	849070.00	125347.78
1100	849081.39	125355.92
1101	849082.19	125370.53
1102	849078.93	125391.67
1103	849081.39	125454.27
1104	849087.07	125467.26
1105	849093.56	125482.71
1106	849089.50	125504.64
1107	849078.93	125535.51
1108	849085.45	125552.59
1109	849082.19	125577.78
1110	849085.45	125593.23
1111	849111.47	125616.79
1112	849114.69	125640.38
1113	849114.69	125665.57
1114	849104.95	125688.32
1115	849102.52	125699.69
1116	849113.89	125729.76
1117	849123.66	125773.60
1118	849113.89	125845.93
1119	849081.39	125936.98
1120	849076.51	125951.60

Обозначение характерных точек границы	Координаты, м (система координат МСК-167 (зона 4))	
	X	Y
1121	849076.51	125973.53
1122	849100.89	126010.91
1123	849117.94	126056.44
1124	849121.20	126114.15
1125	849116.32	126149.90
1126	849122.03	126171.84
1127	849135.02	126188.08
1128	849135.82	126223.04
1129	849141.53	126237.66
1130	849156.16	126261.22
1131	849165.10	126275.04
1132	849169.95	126295.38
1133	849161.81	126313.25
1134	849134.99	126328.70
1135	849119.57	126338.47
1136	849121.20	126355.52
1137	849134.99	126379.11
1138	849147.19	126407.56
1139	849148.02	126429.48
1140	849131.74	126454.67
1141	849115.49	126487.20
1142	849113.86	126523.75
1143	849106.55	126557.08
1144	849087.05	126596.09
1145	849083.79	126618.85
1146	849166.69	126761.07
1147	849201.65	126817.99
1148	849205.70	126835.86
1149	849212.21	126856.17
1150	849258.53	126898.43
1151	849268.27	126916.31
1152	849295.91	126936.64
1153	849318.68	126952.89
1154	849353.63	127013.03
1155	849369.05	127034.17
1156	849403.21	127052.05
1157	849449.53	127069.92
1158	849482.03	127092.68
1159	849494.22	127120.29

Обозначение характерных точек границы	Координаты, м (система координат МСК-167 (зона 4))	
	X	Y
1160	849501.53	127153.62
1161	849517.81	127167.45
1162	849536.49	127182.07
1163	849552.74	127199.15
1164	849568.98	127201.57
1165	849600.68	127201.57
1166	849620.19	127207.25
1167	849626.70	127219.45
1168	849455.86	128994.88
1169	848740.61	136398.74
1170	848566.57	142798.46
1171	848528.02	143801.77
1172	848518.27	144003.46
1173	848169.74	151210.90
1174	847975.42	154799.84
1175	847816.27	157710.02
1176	847704.59	157766.28
1177	847586.47	157854.87
1178	847527.40	157958.21
1179	847499.13	158104.65
1180	847499.13	158263.38
1181	847505.27	158310.12
1182	847495.41	158363.04
1183	847491.74	158401.18
1184	847501.59	158443.03
1185	847507.73	158618.92
1186	847505.21	158706.84
1187	847466.20	158968.84
1188	847447.78	159131.99
1189	847445.44	159235.45
1190	847447.78	159281.41
1191	847422.50	159396.34
1192	847411.04	159453.85
1193	847404.09	159538.90
1194	847394.88	159612.39
1195	847367.34	159679.11
1196	847302.97	159766.41
1197	847240.85	159814.71
1198	847217.92	159842.25

Обозначение характерных точек границы	Координаты, м (система координат МСК-167 (зона 4))	
	X	Y
1199	847185.69	159938.77
1200	847162.75	160044.58
1201	847102.99	160154.91
1202	847020.20	160221.54
1203	846866.26	160327.26
1	846761.62	160400.39

Площадь муниципального образования 74601,55 га.

Приложение 14
к Закону края
от 21 ноября 2024 г. №8-3281

Приложение 14
к Закону края
от 18 февраля 2005 г. № 13-3013

**Текстовое описание местоположения границ
муниципального образования Захаровский сельсовет**

По смежеству с землями муниципального образования
Момотовский сельсовет

Граница муниципального образования Захаровский сельсовет по смежеству с землями муниципального образования Момотовский сельсовет проходит от точки 1 (узловая точка) до точки 389 (узловая точка) протяженностью 71420,45 м.

От точки 1 – узловой точки пересечения границ муниципального образования Мотыгинский муниципальный район Красноярского края (далее – Мотыгинский район), муниципального образования Захаровский сельсовет и муниципального образования Момотовский сельсовет граница идет общим направлением на юго-запад ломаной линией 6577,13 м по лесу до лесной дороги (точка 29).

От точки 29 граница следует общим направлением на юго-запад извилистой линией 7804,91 м по лесной дороге до грунтовой дороги (точка 63). Далее граница проходит на юг прямой линией 2516,74 м по грунтовой дороге до точки 68.

От точки 68 граница идет по лесу и заболоченной местности: на запад прямой линией 1881,77 м, пересекая лесную дорогу, до точки 69, на юго-восток прямой линией 8071,27 м, пересекая безымянный ручей, реку Ельничный, реку Правая Большая Сполошная, до точки 71, на восток прямой линией 1330,83 до грунтовой дороги (точка 72).

От точки 72 граница следует в юго-западном направлении ломаной линией 2309,81 м по грунтовой дороге до реки Левая Большая Сполошная (точка 82). Затем граница проходит общим направлением на запад извилистой линией 4559,61 м по середине реки Левая Большая Сполошная вниз по течению до реки Большая Сполошная (точка 108).

От точки 108 граница идет общим направлением на юго-запад извилистой линией 28264,62 м по середине реки Большая Сполошная вниз по течению до точки 343. Далее граница следует общим направлением на юго-запад извилистой линией 3015,80 м по лесу и сенокосу, пересекая полевую дорогу, по вырубленному участку леса и границе болота до точки 363.

От точки 363 граница проходит общим направлением на восток изогнутой линией 1276,41 м по болоту до точки 372. Затем граница идет на юго-запад плавной линией 732,46 м по болоту и лесу до точки 377. Далее граница следует общим

направлением на юг ломаной линией 723,65 м по лесу и границе болота до точки 383.

От точки 383 граница идет на запад прямой линией 2355,44 м по лесу, болоту и пастбищу, пересекая полевую дорогу и проселочную дорогу, до реки Енисей, пересекая ее до середины, до точки 389 – узловой точки пересечения границ муниципального образования Момотовский сельсовет, муниципального образования Захаровский сельсовет и муниципального образования Казачинский сельсовет.

По смежеству с землями муниципального образования
Казачинский сельсовет

Граница муниципального образования Захаровский сельсовет по смежеству с землями муниципального образования Казачинский сельсовет проходит от точки 389 (узловая точка) до точки 416 (узловая точка) протяженностью 17184,04 м.

От точки 389 – узловой точки пересечения границ муниципального образования Момотовский сельсовет, муниципального образования Захаровский сельсовет и муниципального образования Казачинский сельсовет граница следует общим направлением на северо-запад извилистой линией 17184,04 м по середине реки Енисей вниз по течению до точки 416 – узловой точки пересечения границ муниципального образования Казачинский сельсовет, муниципального образования Захаровский сельсовет и муниципального образования Енисейский муниципальный район Красноярского края (далее – Енисейский район).

По смежеству с землями муниципального образования
Енисейский район

Граница муниципального образования Захаровский сельсовет по смежеству с землями муниципального образования Енисейский район проходит от точки 416 (узловая точка) до точки 462 (узловая точка) протяженностью 16183,20 м.

От точки 416 – узловой точки пересечения границ муниципального образования Казачинский сельсовет, муниципального образования Захаровский сельсовет и муниципального образования Енисейский район граница идет извилистой линией общим расстоянием 16183,20 м по середине реки Енисей вниз по течению: на северо-запад до точки 444, на северо-восток до устья реки Степановка до точки 462 – узловой точки пересечения границ муниципального образования Енисейский район, муниципального образования Захаровский сельсовет и муниципального образования Мотыгинский район.

По смежеству с землями муниципального образования
Мотыгинский район

Граница муниципального образования Захаровский сельсовет по смежеству с землями муниципального образования Мотыгинский район проходит от точки 462

(узловая точка) до точки 1 (узловая точка) протяженностью 49998,51 м.

От точки 462 – узловой точки пересечения границ муниципального образования Енисейский район, муниципального образования Захаровский сельсовет и муниципального образования Мотыгинский район граница следует извилистой линией по середине реки Степановка вверх по течению: общим направлением на юг 6229,40 м до точки 798, общим направлением на юго-восток 4263,15 м до точки 957, общим направлением на северо-восток 5839,86 м до точки 1167.

От точки 1167 граница идет на юго-восток ломаной линией 30554,61 м по лесу, пересекая лесные дороги, безымянные ручьи, по вырубленному участку леса до безымянного ручья (точка 1175). Затем граница проходит в юго-восточном направлении извилистой линией 3111,49 м по руслу безымянного ручья вниз по течению до точки 1 – узловой точки пересечения границ муниципального образования Мотыгинский район, муниципального образования Захаровский сельсовет и муниципального образования Момотовский сельсовет.

**Графическое отображение местоположения границ
муниципального образования Захаровский сельсовет**

Раздел I. Обзорная схема местоположения границ муниципального образования

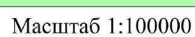


Масштаб 1:400000




Используемые условные знаки и обозначения:

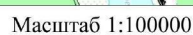
	Граница муниципального образования
	Узловая точка границы муниципального образования и её номер
	Поворотная точка границы муниципального образования и её номер
	Номер выносного листа обзорной схемы местоположения границ муниципального образования




Выносной лист № 1 (граница муниципального образования от точки 1 до точки 208, от точки 1170 до точки 1)



Условные обозначения:




	Граница муниципального образования
	Характерная точка границы муниципального образования
	Надписи номеров характерных точек границы муниципального образования



	Граница муниципального образования
	Характерная точка границы муниципального образования
	Надписи номеров характерных точек границы муниципального образования

Выносной лист № 3 (Граница муниципального образования от точки 416 до точки 1169)

Условные обозначения:

	Граница муниципального образования
	Характерная точка границы муниципального образования
	Надписи номеров характерных точек границы муниципального образования

Приложение 16
к Закону края
от 21 ноября 2024 г. №8-3281

Приложение 16
к Закону края
от 18 февраля 2005 г. № 13-3013

**Координаты характерных точек границ
муниципального образования Казачинский сельсовет**

Обозначение характерных точек границы	Координаты, м (система координат МСК-167 (зона 4))	
	X	Y
1	838627.11	96046.22
2	837867.59	98007.28
3	838535.49	98696.63
4	838477.67	99376.82
5	838428.36	100226.87
6	837015.60	101041.86
7	837741.20	106797.97
8	837539.51	107537.42
9	835571.27	111377.09
10	835400.94	111709.37
11	835415.67	111804.68
12	835440.65	111966.39
13	835637.09	113237.77
14	835641.98	113400.52
15	835656.51	113884.64
16	835657.21	113910.08
17	835666.53	114221.62
18	835717.03	116156.12
19	835730.02	116653.86
20	836919.18	117495.02
21	837421.35	117850.24
22	837597.14	117974.59
23	837620.29	118125.61
24	837620.31	118211.70
25	837577.33	118412.48
26	837499.89	118441.21
27	837499.84	118538.69
28	837468.29	118601.80

Обозначение характерных точек границы	Координаты, м (система координат МСК-167 (зона 4))	
	X	Y
29	837451.08	118621.96
30	837410.86	118616.19
31	837376.48	118627.57
32	837367.97	118650.58
33	837399.44	118670.61
34	837408.05	118685.01
35	837396.56	118713.65
36	837379.37	118736.63
37	837389.60	118800.42
38	837398.58	118830.80
39	837395.02	118868.39
40	837396.77	118895.21
41	837396.79	118939.98
42	837400.32	118966.81
43	837425.41	118975.82
44	837473.73	119006.18
45	837514.87	119054.51
46	837522.00	119092.07
47	837514.86	119124.32
48	837504.23	119185.09
49	837504.23	119219.11
50	837507.82	119260.30
51	837497.02	119301.42
52	837488.06	119355.12
53	837480.93	119390.88
54	837488.10	119439.17
55	837520.23	119455.29
56	837543.53	119464.30
57	837557.77	119491.15
58	837525.63	119507.21
59	837491.61	119526.92
60	837450.50	119555.51
61	837445.16	119594.87
62	837463.01	119639.64
63	837470.11	119698.69
64	837472.50	119706.68
65	837480.86	119734.46
66	837486.63	119738.59
67	837493.40	119743.43

Обозначение характерных точек границы	Координаты, м (система координат МСК-167 (зона 4))	
	X	Y
68	837507.71	119730.88
69	837525.55	119725.52
70	837552.40	119750.54
71	837581.07	119811.42
72	837606.98	119834.43
73	837613.24	119840.00
74	837609.68	119859.70
75	837607.43	119866.37
76	837604.33	119875.81
77	837640.14	119884.79
78	837643.21	119887.88
79	837661.57	119906.21
80	837667.50	119915.16
81	837668.73	119917.02
82	837657.96	119925.93
83	837627.57	119933.10
84	837625.68	119949.16
85	837624.04	119963.51
86	837643.70	119986.78
87	837690.22	120045.81
88	837729.63	120045.80
89	837733.21	120052.97
90	837727.79	120097.69
91	837731.47	120109.74
92	837734.93	120120.95
93	837733.63	120138.16
94	837733.18	120144.22
95	837742.81	120161.16
96	837747.42	120169.26
97	837765.61	120176.20
98	837785.04	120183.56
99	837793.96	120199.70
100	837777.87	120210.42
101	837776.11	120221.17
102	837842.29	120264.14
103	837845.45	120267.32
104	837860.18	120282.05
105	837859.65	120282.77
106	837851.30	120294.55

Обозначение характерных точек границы	Координаты, м (система координат МСК-167 (зона 4))	
	X	Y
107	837847.45	120295.31
108	837833.34	120298.13
109	837819.08	120307.06
110	837826.17	120326.75
111	837869.10	120339.25
112	837887.66	120360.90
113	837888.25	120361.59
114	837890.62	120364.34
115	837901.55	120364.96
116	837922.82	120366.08
117	837933.56	120376.84
118	837922.80	120391.19
119	837922.24	120393.42
120	837917.45	120412.64
121	837980.02	120444.82
122	838033.88	120465.51
123	838049.82	120471.60
124	838116.04	120519.94
125	838137.95	120555.34
126	838162.54	120595.09
127	838206.05	120706.17
128	838214.43	120727.53
129	838318.22	121139.02
130	837676.35	121287.86
131	837292.37	121457.73
132	837048.68	121742.07
133	836232.73	122159.38
134	835368.77	122421.56
135	834438.36	122938.57
136	833493.17	123558.97
137	833042.74	123858.10
138	832666.13	123991.04
139	832381.84	124042.74
140	831750.49	123998.42
141	830986.22	123906.11
142	830210.87	123799.01
143	829513.06	123710.38
144	828903.87	123599.59
145	828379.58	123400.18

Обозначение характерных точек границы	Координаты, м (система координат МСК-167 (зона 4))	
	X	Y
146	827740.85	123038.28
147	827279.33	122861.02
148	826939.65	122805.63
149	826670.12	122868.40
150	825643.71	123178.60
151	825126.82	123226.61
152	824144.71	123466.65
153	823657.36	123647.60
154	823184.76	123817.48
155	822801.82	123824.48
156	822288.18	124051.37
157	821529.29	124302.39
158	820548.34	124522.52
159	819652.37	124835.35
160	818478.32	124943.49
161	817408.55	124754.24
162	816779.04	124707.90
163	815979.61	124719.49
164	814670.39	124487.77
165	814121.99	124290.81
166	813612.21	123781.03
167	813440.35	123548.34
168	813334.58	123311.79
169	813334.85	123235.49
170	813379.76	123197.70
171	813431.98	123182.93
172	813481.34	123139.30
173	813486.79	123107.73
174	813486.79	123093.95
175	813522.47	123032.02
176	813544.27	122969.14
177	813566.91	122906.25
178	813618.89	122843.37
179	813665.00	122798.10
180	813695.18	122768.75
181	813712.79	122740.24
182	813716.98	122716.77
183	813713.63	122684.90
184	813713.86	122673.18

Обозначение характерных точек границы	Координаты, м (система координат МСК-167 (зона 4))	
	X	Y
185	813714.47	122642.14
186	813727.81	122611.41
187	813799.99	122445.11
188	813804.18	122419.96
189	813788.25	122409.89
190	813750.52	122444.27
191	813746.33	122416.60
192	813799.99	122321.02
193	813838.98	122249.76
194	813835.77	122238.75
195	813826.58	122229.56
196	813778.37	122230.71
197	813780.67	122220.38
198	813835.77	122203.16
199	813867.91	122189.39
200	813991.89	122095.26
201	814077.98	122044.75
202	814200.81	121975.87
203	814294.94	121856.49
204	814312.16	121826.64
205	814406.36	121726.63
206	814499.62	121623.65
207	814638.54	121475.02
208	814725.97	121380.78
209	814803.69	121346.78
210	814865.87	121342.90
211	814904.73	121360.38
212	814900.84	121265.18
213	814875.58	121190.37
214	814803.69	121126.26
215	814733.90	121067.96
216	814715.19	121045.09
217	814698.56	120998.53
218	814669.15	120951.39
219	814648.25	120883.78
220	814638.27	120852.60
221	814620.81	120832.64
222	814614.99	120839.29
223	814550.55	120733.28

Обозначение характерных точек границы	Координаты, м (система координат МСК-167 (зона 4))	
	X	Y
224	814343.39	120332.49
225	814259.41	120177.00
226	814340.90	120068.07
227	814353.37	120027.33
228	814351.71	119983.26
229	814339.25	119914.24
230	814286.86	119838.58
231	814215.36	119705.54
232	814244.46	119629.04
233	814283.54	119535.08
234	814314.30	119477.70
235	814427.39	119351.32
236	814489.75	119308.91
237	814591.19	119209.13
238	814697.62	119096.87
239	814751.67	119059.46
240	814857.27	118996.26
241	814874.73	118948.04
242	814872.24	118896.48
243	814845.63	118810.84
244	814838.23	118772.59
245	814776.70	118747.64
246	814701.03	118699.42
247	814610.40	118632.06
248	814529.74	118604.62
249	814491.49	118562.22
250	814441.60	118518.98
251	814388.38	118501.52
252	814255.34	118481.56
253	814180.51	118463.27
254	814085.71	118394.25
255	814028.34	118311.10
256	814008.38	118254.56
257	814002.56	118190.54
258	814006.72	118094.91
259	813990.09	117979.33
260	813980.95	117902.00
261	813965.15	117847.12
262	813946.86	117769.79

Обозначение характерных точек границы	Координаты, м (система координат МСК-167 (зона 4))	
	X	Y
263	813907.68	117626.77
264	813887.82	117583.47
265	813802.00	117470.58
266	813740.66	117433.18
267	813765.92	117376.83
268	813808.00	117314.96
269	813906.95	117182.75
270	814066.60	116978.20
271	814179.68	116841.83
272	814235.39	116775.31
273	814263.66	116723.76
274	814300.25	116675.53
275	814311.64	116662.79
276	814357.16	116624.03
277	814370.10	116566.60
278	814367.90	116514.62
279	814365.11	116448.53
280	814360.12	116296.37
281	814346.82	116193.26
282	814326.03	116060.22
283	814300.25	115984.55
284	814270.32	115923.85
285	814271.15	115901.40
286	814325.20	115834.05
287	814373.42	115765.03
288	814414.80	115710.99
289	814528.72	115569.22
290	814724.95	115302.31
291	815390.16	114805.90
292	815297.10	114427.93
293	815260.45	114267.92
294	815217.77	113978.81
295	815377.87	113720.78
296	815417.34	113668.25
297	815441.63	113626.61
298	815526.64	113489.54
299	815908.34	112941.28
300	815946.51	112705.32
301	815970.80	112569.99

Обозначение характерных точек границы	Координаты, м (система координат МСК-167 (зона 4))	
	X	Y
302	815980.54	112530.36
303	816038.64	112241.90
304	816140.80	112245.90
305	816337.46	112256.03
306	816549.37	112273.67
307	816970.66	112286.48
308	817497.67	112283.28
309	817845.28	112288.09
310	818055.46	112296.16
311	818227.33	112303.32
312	818290.99	112310.02
313	818358.00	112310.02
314	818431.27	112318.56
315	818479.83	112321.34
316	818592.24	112325.50
317	818760.85	112331.03
318	819006.15	112333.72
319	819081.68	112336.82
320	819433.47	112350.23
321	819590.94	112356.93
322	819952.32	112371.46
323	820289.27	112379.55
324	820669.31	112395.99
325	820794.47	112404.01
326	821191.33	112430.09
327	821259.18	112434.08
328	821390.90	112438.07
329	821447.21	112444.96
330	821624.67	112440.99
331	821780.94	112365.50
332	821949.14	112268.82
333	822076.28	112199.96
334	822232.55	112091.36
335	822321.28	112046.33
336	822550.39	111895.36
337	822806.00	111712.60
338	822884.13	111678.16
339	822950.35	111653.00
340	823020.54	111600.03

Обозначение характерных точек границы	Координаты, м (система координат МСК-167 (зона 4))	
	X	Y
341	823038.00	111593.09
342	823058.92	111577.40
343	823067.21	111541.01
344	823111.15	111268.02
345	823117.81	111253.37
346	823158.28	111146.83
347	823173.97	111110.22
348	823219.29	110942.87
349	823254.16	110829.57
350	823282.05	110749.38
351	823309.94	110653.50
352	823363.98	110507.07
353	823494.72	110113.11
354	823563.91	110062.88
355	823634.49	110006.95
356	823695.19	109954.48
357	824075.72	109500.60
358	824163.26	109302.16
359	824300.39	108943.31
360	824296.57	108922.33
361	824199.29	108643.84
362	824029.53	108201.31
363	823838.78	107676.76
364	823737.69	107428.79
365	823684.28	107283.83
366	823649.95	106995.80
367	823644.22	106940.48
368	823540.66	106882.80
369	823454.88	106829.19
370	823389.02	106792.43
371	823306.31	106738.82
372	823192.97	106677.55
373	823087.28	106619.35
374	823076.56	106623.94
375	823026.02	106668.36
376	822886.63	106807.74
377	822805.46	106717.38
378	822555.57	106406.12
379	822527.13	106369.92

Обозначение характерных точек границы	Координаты, м (система координат МСК-167 (зона 4))	
	X	Y
380	822498.69	106323.38
381	822479.26	106292.53
382	822424.31	106186.64
383	822320.67	106004.52
384	822179.80	105846.54
385	822068.11	105768.06
386	821890.01	105652.34
387	821779.33	105596.00
388	821709.90	105545.68
389	821589.15	105388.71
390	821452.30	105185.46
391	821403.00	105099.93
392	821312.44	104878.56
393	821261.12	104733.67
394	821143.39	104434.82
395	821103.15	104346.28
396	821036.74	104202.39
397	821000.51	104108.81
398	820964.29	103981.88
399	820915.22	103833.32
400	820867.52	103714.75
401	820802.10	103567.55
402	820766.67	103476.24
403	820755.12	103439.51
404	820728.51	103354.94
405	820699.88	103224.10
406	820668.54	103086.44
407	820634.46	102976.05
408	820584.04	102860.20
409	820575.86	102841.12
410	820529.52	102725.27
411	820470.92	102599.88
412	820402.77	102429.52
413	820370.06	102304.13
414	820345.53	102235.98
415	820359.16	102229.17
416	820386.42	102211.45
417	820563.59	102103.78
418	820580.15	102095.08

Обозначение характерных точек границы	Координаты, м (система координат МСК-167 (зона 4))	
	X	Y
419	820825.05	101957.73
420	821000.46	101861.76
421	821088.16	101815.42
422	821172.55	101764.12
423	821607.64	101523.28
424	821872.57	101370.27
425	822265.39	101144.17
426	822975.67	100742.21
427	823237.14	100605.06
428	823347.53	100542.74
429	823452.59	100487.54
430	823482.86	100476.86
431	823600.37	100405.64
432	823614.62	100396.74
433	823703.65	100359.34
434	823776.65	100321.95
435	823790.89	100309.49
436	823853.21	100270.32
437	824005.37	100191.22
438	824399.07	99979.79
439	824416.57	99972.50
440	824482.18	99938.96
441	824625.08	99852.94
442	824636.74	99847.10
443	824747.56	99787.32
444	824899.84	99700.64
445	825049.32	99614.40
446	825504.33	99346.09
447	825535.08	99309.25
448	825553.02	99309.02
449	825946.97	99304.08
450	825967.62	99301.15
451	825990.74	99297.86
452	826277.84	99275.40
453	826290.64	99275.44
454	826449.54	99264.84
455	826838.15	99238.91
456	826972.98	99230.79
457	827240.50	99214.67

Обозначение характерных точек границы	Координаты, м (система координат МСК-167 (зона 4))	
	X	Y
458	827326.94	99210.68
459	827527.58	99198.56
460	827641.23	99194.65
461	827659.77	99193.83
462	827855.08	99185.16
463	827910.16	99182.72
464	828099.08	99167.39
465	828167.20	99164.12
466	828348.80	99155.41
467	828604.95	99137.10
468	828760.77	99126.96
469	829152.46	99099.51
470	829214.21	99096.35
471	829494.93	99081.98
472	829569.63	99079.01
473	829550.16	99186.98
474	829568.03	99188.62
475	829588.33	99181.27
476	829603.29	99173.90
477	829641.80	99146.49
478	829672.83	99122.24
479	829693.15	99108.54
480	829711.32	99099.07
481	829727.33	99098.06
482	829760.40	99099.21
483	829774.26	99101.37
484	829794.56	99096.13
485	829810.60	99085.60
486	829811.75	99061.26
487	829806.51	99033.73
488	829801.26	99009.37
489	829820.51	98994.61
490	829840.75	99005.25
491	829854.57	99019.05
492	829874.80	99032.86
493	829894.01	99032.92
494	829911.11	99022.38
495	829929.26	99021.38
496	829947.39	99022.49

Обозначение характерных точек границы	Координаты, м (система координат МСК-167 (зона 4))	
	X	Y
497	829961.27	99020.41
498	829980.51	99010.94
499	829994.45	98990.87
500	830169.44	98990.32
501	830186.47	99003.07
502	830212.09	99001.02
503	830222.82	98983.06
504	830230.38	98956.63
505	830248.60	98931.28
506	830272.07	98933.46
507	830288.03	98947.27
508	830311.47	98955.80
509	830324.27	98957.96
510	830339.24	98949.53
511	830341.46	98923.08
512	830331.97	98891.30
513	830334.18	98869.08
514	830359.77	98874.45
515	830375.76	98879.79
516	830396.02	98883.02
517	830417.36	98882.02
518	830432.32	98875.72
519	830440.93	98854.57
520	830434.62	98829.15
521	830443.22	98808.01
522	830462.46	98798.54
523	830482.71	98807.07
524	830497.59	98824.04
525	830516.78	98828.33
526	830535.99	98826.27
527	830561.64	98815.76
528	830587.30	98798.90
529	830602.29	98786.25
530	830622.62	98767.25
531	830636.56	98748.24
532	830645.18	98722.87
533	830658.10	98690.10
534	830676.28	98677.45
535	830744.58	98675.53

Обозначение характерных точек границы	Координаты, м (система координат МСК-167 (зона 4))	
	X	Y
536	830762.72	98675.58
537	830786.20	98672.47
538	830810.74	98673.60
539	830823.50	98685.28
540	830832.92	98739.28
541	830825.31	98781.59
542	830808.20	98793.19
543	830758.02	98801.51
544	830717.45	98806.68
545	830676.86	98819.27
546	830643.74	98832.93
547	830624.46	98855.10
548	830620.08	98885.78
549	830628.55	98904.85
550	830649.90	98902.80
551	830676.63	98887.00
552	830695.87	98878.59
553	830713.99	98882.88
554	830732.12	98887.16
555	830755.58	98891.46
556	830875.16	98919.66
557	830931.16	98925.11
558	830973.78	98941.11
559	831006.07	98966.27
560	831045.46	98991.78
561	831073.12	99016.20
562	831266.67	99206.20
563	831416.61	99353.74
564	831476.44	99394.74
565	831562.69	99432.98
566	831714.58	99455.47
567	831944.83	99489.20
568	832075.98	99497.37
569	832135.10	99516.52
570	832184.61	99540.42
571	832262.86	99577.06
572	832436.84	99683.72
573	832507.12	99715.59
574	832655.75	99755.54

Обозначение характерных точек границы	Координаты, м (система координат МСК-167 (зона 4))	
	X	Y
575	832842.81	99787.61
576	833026.67	99819.67
577	833109.79	99837.28
578	833196.14	99848.54
579	833397.65	99864.76
580	833600.77	99880.99
581	833765.44	99909.84
582	833902.88	99949.77
583	834000.29	99995.97
584	834061.04	100007.19
585	834102.62	100012.02
586	834150.61	100012.11
587	834189.06	99997.88
588	834214.71	99985.23
589	834290.81	99740.88
590	834331.31	99604.43
591	834345.87	99560.00
592	834358.90	99499.70
593	834357.39	99474.29
594	834340.02	99412.35
595	834334.10	99355.25
596	834338.94	99345.74
597	834364.78	99277.55
598	834417.93	99180.86
599	834419.62	99153.88
600	834413.38	99107.82
601	834400.73	99061.75
602	834359.52	98944.16
603	834327.77	98867.86
604	834295.98	98802.68
605	834233.95	98688.21
606	834176.78	98559.45
607	834161.05	98478.44
608	834161.30	98405.42
609	834172.68	98353.06
610	834196.92	98286.46
611	834253.34	98169.15
612	834280.69	98129.54
613	834319.27	98080.43

Обозначение характерных точек границы	Координаты, м (система координат МСК-167 (зона 4))	
	X	Y
614	834359.43	98037.69
615	834388.34	98007.61
616	834415.68	97969.59
617	834435.00	97936.30
618	834454.40	97880.80
619	834465.79	97823.68
620	834470.82	97757.02
621	834480.59	97709.42
622	834496.72	97672.95
623	834528.87	97631.77
624	834543.41	97592.13
625	834545.17	97546.09
626	834540.55	97495.28
627	834542.33	97442.90
628	834552.04	97411.17
629	834579.45	97352.52
630	834619.71	97281.19
631	834651.94	97216.20
632	834724.38	97094.17
633	834795.18	96983.25
634	834827.35	96938.89
635	834909.72	96709.74
636	835005.37	96653.81
637	835120.72	96614.63
638	835253.64	96569.48
639	835480.43	96436.00
640	836244.26	95896.47
641	836389.06	95753.64
642	836627.75	95518.18
643	836720.77	95456.25
644	836882.00	95389.00
645	836893.19	95384.33
646	837139.61	95495.59
647	837959.11	95797.83
648	838293.57	95918.16
649	838445.72	95975.52
1	838627.11	96046.22

Площадь муниципального образования 45437,91 га.

Приложение 17
к Закону края
от 21 ноября 2024 г. №8-3281

Приложение 17
к Закону края
от 18 февраля 2005 г. № 13-3013

**Текстовое описание местоположения границ
муниципального образования Казачинский сельсовет**

По смежеству с землями муниципального образования
Енисейский район

Граница муниципального образования Казачинский сельсовет по смежеству с землями муниципального образования Енисейский район проходит от точки 1 (узловая точка) до точки 129 (узловая точка) протяженностью 28833,68 м.

От точки 1 – узловой точки пересечения границ муниципального образования Рождественский сельсовет, муниципального образования Казачинский сельсовет и муниципального образования Енисейский район граница идет в юго-восточном направлении ломаной линией 2103,00 м по лесу, пересекая лесную дорогу, по пастбищу до точки 2.

От точки 2 граница следует по лесу: на северо-восток прямой линией 960,17 м до точки 3, на восток прямой линией 1534,68 м до точки 5, на юго-восток прямой линией 1631,57 м до точки 6. Далее граница проходит на северо-восток прямой линией 5803,85 м по лесу, пересекая лесную дорогу, по пастбищу, пересекая безымянный ручей, до точки 7.

От точки 7 граница идет в юго-восточном направлении ломаной линией 5456,78 м по пастбищу, пересекая безымянные ручьи, по лесу до точки 10. Затем граница следует на северо-восток по лесу и пастбищу: ломаной линией 4965,97 м, пересекая автомобильную дорогу Красноярск – Енисейск, до точки 19, прямой линией 2288,02 м, пересекая лесную дорогу, до точки 22.

От точки 22 граница проходит на юго-восток ломаной линией 527,03 м по лесу, пересекая безымянный ручей, до реки Нижняя (точка 26). Далее граница идет общим направлением на северо-восток извилистой линией 3562,61 м по середине реки Нижняя вниз по течению до реки Енисей, пересекая ее до середины, до точки 129 – узловой точки пересечения границ муниципального образования Енисейский район, муниципального образования Казачинский сельсовет и муниципального образования Захаровский сельсовет.

По смежеству с землями муниципального образования
Захаровский сельсовет

Граница муниципального образования Казачинский сельсовет по смежеству с землями муниципального образования Захаровский сельсовет проходит от точки 129 (узловая точка) до точки 156 (узловая точка) протяженностью 17184,04 м.

От точки 129 – узловой точки пересечения границ муниципального образования Енисейский район, муниципального образования Казачинский сельсовет и муниципального образования Захаровский сельсовет граница следует общим направлением на юго-восток извилистой линией 17184,04 м по середине реки Енисей вверх по течению до точки 156 – узловой точки пересечения границ муниципального образования Захаровский сельсовет, муниципального образования Казачинский сельсовет и муниципального образования Момотовский сельсовет.

По смежеству с землями муниципального образования
Момотовский сельсовет

Граница муниципального образования Казачинский сельсовет по смежеству с землями муниципального образования Момотовский сельсовет проходит от точки 156 (узловая точка) до точки 167 (узловая точка) протяженностью 9372,29 м.

От точки 156 – узловой точки пересечения границ муниципального образования Захаровский сельсовет, муниципального образования Казачинский сельсовет и муниципального образования Момотовский сельсовет граница идет общим направлением на юг изогнутой линией 9372,29 м по середине реки Енисей вверх по течению до точки 167 – узловой точки пересечения границ муниципального образования Момотовский сельсовет, муниципального образования Казачинский сельсовет и муниципального образования Галанинский сельсовет.

По смежеству с землями муниципального образования
Галанинский сельсовет

Граница муниципального образования Казачинский сельсовет по смежеству с землями муниципального образования Галанинский сельсовет проходит от точки 167 (узловая точка) до точки 264 (узловая точка) протяженностью 8015,40 м.

От точки 167 – узловой точки пересечения границ муниципального образования Момотовский сельсовет, муниципального образования Казачинский сельсовет и муниципального образования Галанинский сельсовет граница следует на юго-запад ломаной линией 335,42 м, пересекая реку Енисей от середины до левого берега, до точки 169.

От точки 169 граница идет на северо-запад ломаной линией 224,66 м по пашне, пересекая полевую дорогу, по сенокосу по острову Казачий до протоки Сухая реки Енисей (точка 174). Затем граница проходит в северо-западном направлении извилистой линией 2611,15 м по середине протоки Сухая реки Енисей вниз по течению до устья безымянного ручья (точка 211).

От точки 211 граница следует в юго-западном направлении извилистой линией 496,05 м по руслу безымянного ручья вверх по течению, пересекая автомобильную дорогу Красноярск – Енисейск, до точки 218. Далее граница идет на юго-запад ломаной линией 890,80 м по пашне и болоту Казачинское до точки 225.

От точки 225 граница проходит общим направлением на запад изогнутой линией 535,94 м по болоту Казачинское и лесу, пересекая полевую дорогу, до точки 231. Затем граница следует на северо-запад ломаной линией 1082,41 м по болоту Казачинское, пересекая полевую дорогу, по лесу до реки Черная (точка 242).

От точки 242 граница идет на юго-запад извилистой линией 1838,97 м по середине реки Черная вверх по течению до точки 264 – узловой точки пересечения границ муниципального образования Галанинский сельсовет, муниципального образования Казачинский сельсовет и муниципального образования Рождественский сельсовет.

По смежеству с землями муниципального образования Рождественский сельсовет

Граница муниципального образования Казачинский сельсовет по смежеству с землями муниципального образования Рождественский сельсовет проходит от точки 264 (узловая точка) до точки 1 (узловая точка) протяженностью 48926,63 м.

От точки 264 – узловой точки пересечения границ муниципального образования Галанинский сельсовет, муниципального образования Казачинский сельсовет и муниципального образования Рождественский сельсовет граница следует в юго-западном направлении ломаной линией 213,65 м по середине реки Черная вверх по течению до устья безымянного ручья (точка 266).

От точки 266 граница идет общим направлением на северо-запад извилистой линией 1997,93 м по руслу безымянного ручья вверх по течению до точки 288. Далее граница проходит на северо-запад ломаной линией 1343,17 м по лесу и пастбищу до точки 291. Затем граница следует на юго-запад ломаной линией 845,65 м по лесу до точки 294.

От точки 294 граница идет на северо-запад ломаной линией 1958,49 м по лесу и границе пашни, пересекая ручей Темный, до точки 303. Далее граница проходит на север ломаной линией 5591,71 м по лесу, пастбищу, пересекая полевые дороги, по сенокосу и пашне до точки 330. Затем граница следует на северо-запад ломаной линией 4660,34 м по лесу, пересекая реку Зырянка и реку Калмыковка, до точки 359.

От точки 359 граница идет в юго-западном направлении ломаной линией 2759,58 м по лесу, пересекая реку Балахонка и реку Ерзовка, по пастбищу до полевой дороги (точка 373). Далее граница проходит на юго-восток ломаной линией 276,07 м по полевой дороге до точки 376. Затем граница следует на юго-запад прямой линией 520,62 м по лесу до реки Калмыковка (точка 378).

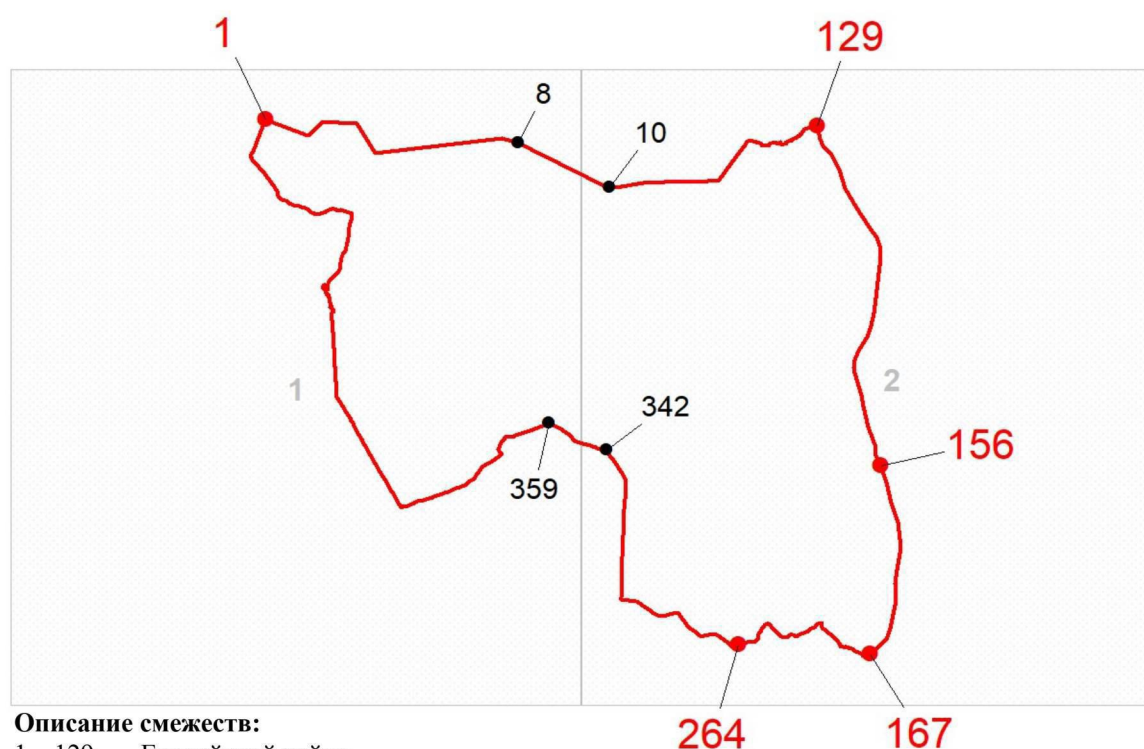
От точки 378 граница идет на юго-запад извилистой линией 4837,23 м по середине реки Калмыковка вверх по течению до точки 414. Далее граница проходит в северо-западном направлении ломаной линией 5963,97 м по сенокосу, пересекая полевую дорогу, по лесу до точки 447. Затем граница следует на север ломаной линией 4042,00 м по лесу, пересекая полевые дороги и реку Вагинка, по сенокосу до точки 472.

От точки 472 граница идет общим направлением на север извилистой линией 2685,68 м по лесу, пересекая полевые дороги, до безымянного ручья (точка 561). Далее граница проходит в северо-восточном направлении извилистой линией 3398,52 м по руслу безымянного ручья вниз по течению до реки Галкина (точка 588).

От точки 588 граница следует по середине реки Галкина вниз по течению: общим направлением на северо-запад извилистой линией 5975,46 м до точки 645, на северо-восток прямой линией 1856,56 м до точки 1 – узловой точки пересечения границ муниципального образования Рождественский сельсовет, муниципального образования Казачинский сельсовет и муниципального образования Енисейский район.

**Графическое отображение местоположения границ
муниципального образования Казачинский сельсовет**

Раздел I. Обзорная схема местоположения границ муниципального образования



Описание смежеств:

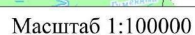
- 1 – 129 Енисейский район
- 129 – 156 Захаровский сельсовет
- 156 – 167 Момотовский сельсовет
- 167 – 264 Галанинский сельсовет
- 264 – 1 Рождественский сельсовет

Масштаб 1:300000




Используемые условные знаки и обозначения:

	Граница муниципального образования
	Узловая точка границы муниципального образования и её номер
	Поворотная точка границы муниципального образования и её номер
	Номер выносного листа обзорной схемы местоположения границ муниципального образования

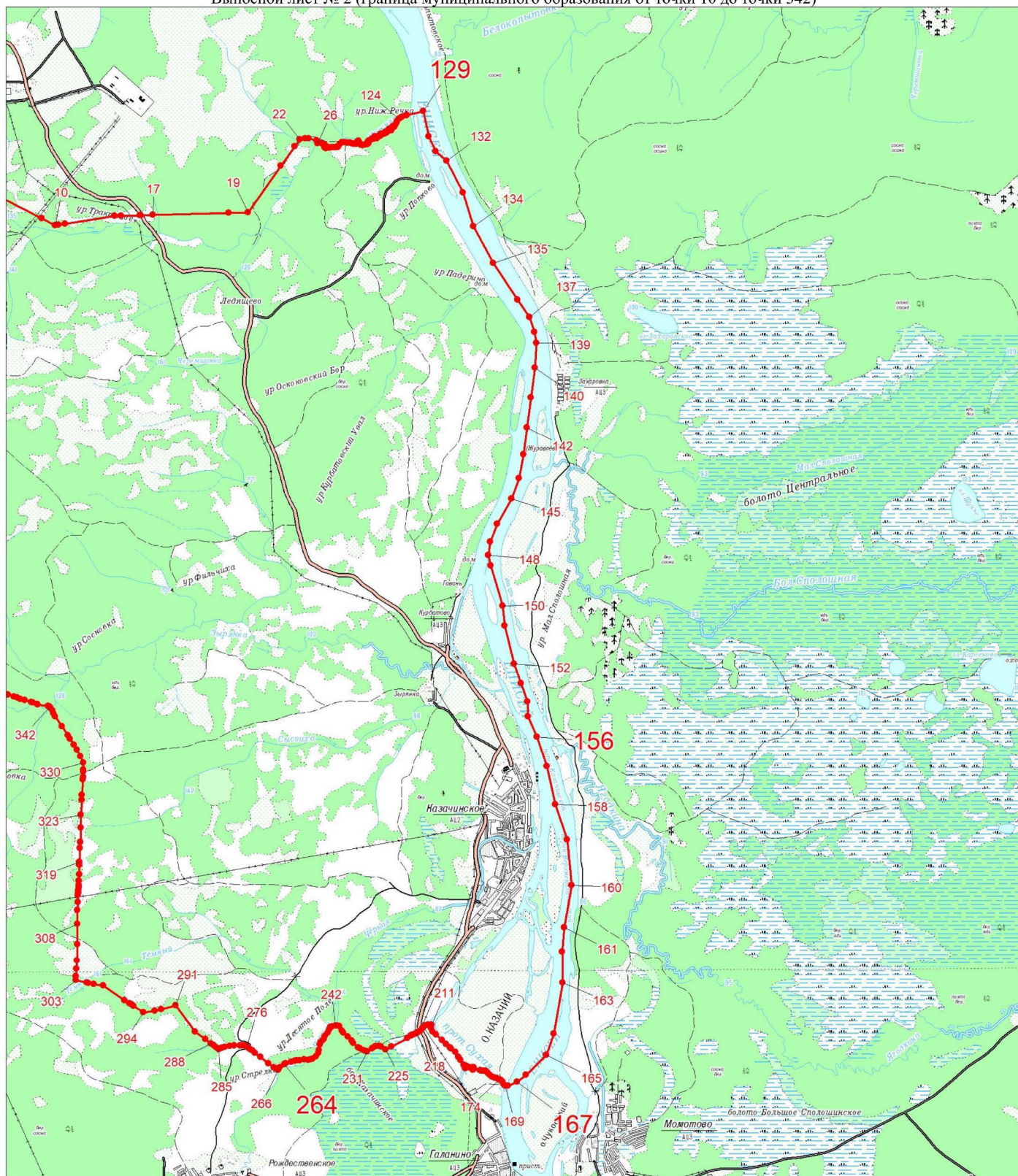
Выносной лист № 1 (граница муниципального образования от точки 1 до точки 8, от точки 359 до точки 1)



Условные обозначения:

	Граница муниципального образования
	Характерная точка границы муниципального образования
	Надписи номеров характерных точек границы муниципального образования

Выносной лист № 2 (граница муниципального образования от точки 10 до точки 342)



Масштаб 1:100000

Условные обозначения:

	Граница муниципального образования
	Характерная точка границы муниципального образования
	Надписи номеров характерных точек границы муниципального образования

Приложение 19
к Закону края
от 21 ноября 2024 г. №8-3281

Приложение 19
к Закону края
от 18 февраля 2005 г. № 13-3013

**Координаты характерных точек границ
муниципального образования Мокрушинский сельсовет**

Обозначение характерных точек границы	Координаты, м (система координат МСК-167 (зона 4))	
	X	Y
1	807491.42	126197.07
2	807242.70	126177.15
3	806800.26	126092.06
4	805796.25	126126.09
5	804928.39	126177.15
6	803669.13	126347.32
7	802869.34	126313.29
8	801916.39	126041.02
9	800997.47	125802.78
10	800538.01	125530.51
11	800163.64	124917.90
12	799857.33	124441.42
13	799431.91	124135.12
14	798904.38	123743.71
15	798257.74	123505.50
16	797662.15	123403.40
17	797066.56	123369.36
18	796419.91	123386.37
19	795727.22	123366.76
20	795619.37	123333.38
21	795040.67	123135.53
22	794704.34	123001.99
23	794002.00	122932.75
24	793502.45	123006.93
25	793478.02	122753.08
26	793452.71	122742.42
27	793435.40	122725.11
28	793431.40	122701.80
29	793434.06	122672.49

Обозначение характерных точек границы	Координаты, м (система координат МСК-167 (зона 4))	
	X	Y
30	793464.70	122628.53
31	793527.31	122576.58
32	793561.94	122543.28
33	793577.93	122505.98
34	793595.24	122460.69
35	793621.88	122415.40
36	793684.49	122362.12
37	793735.11	122327.49
38	793831.02	122298.18
39	793888.30	122287.53
40	793930.92	122282.20
41	793950.90	122274.21
42	793966.89	122263.55
43	793972.22	122238.24
44	793962.89	122219.59
45	793961.59	122207.50
46	793958.89	122182.30
47	793936.25	122102.37
48	793917.60	122041.10
49	793907.06	122016.16
50	793897.62	121993.81
51	793876.31	121924.54
52	793838.49	121792.86
53	793835.32	121724.63
54	793843.25	121672.27
55	793841.66	121619.91
56	793825.80	121540.58
57	793802.00	121466.00
58	793787.72	121397.78
59	793778.20	121369.21
60	793759.97	121245.68
61	793754.74	121125.26
62	793739.03	121023.16
63	793741.65	120957.71
64	793741.65	120887.03
65	793746.88	120826.82
66	793749.50	120779.69
67	793739.03	120732.57
68	793711.54	120659.93

Обозначение характерных точек границы	Координаты, м (система координат МСК-167 (зона 4))	
	X	Y
69	793690.60	120616.73
70	793661.80	120574.85
71	793642.17	120546.05
72	793621.22	120489.11
73	793602.90	120413.19
74	793595.04	120345.12
75	793595.04	120284.91
76	793587.40	120254.02
77	793576.72	120122.60
78	793562.32	119939.35
79	793546.62	119826.78
80	793523.05	119752.17
81	793485.10	119701.12
82	793443.21	119671.02
83	793396.09	119648.77
84	793359.44	119627.82
85	793337.18	119605.57
86	793321.48	119579.39
87	793303.15	119529.65
88	793280.90	119489.07
89	793235.09	119436.72
90	793160.48	119364.73
91	793067.54	119266.55
92	793040.05	119229.90
93	793029.58	119193.25
94	793021.73	119140.90
95	793002.09	119085.92
96	792960.21	119033.56
97	792907.85	118998.22
98	792856.80	118973.35
99	792812.31	118957.65
100	792852.84	118470.43
101	792892.33	118106.91
102	792757.30	118072.66
103	792688.42	118051.68
104	792573.70	118030.25
105	792479.84	118011.95
106	792418.09	117988.53
107	792319.26	117976.72

Обозначение характерных точек границы	Координаты, м (система координат МСК-167 (зона 4))	
	X	Y
108	792316.87	117958.17
109	792314.53	117940.09
110	792314.31	117938.36
111	792315.04	117922.56
112	792314.32	117877.33
113	792336.58	117876.61
114	792327.24	117812.70
115	792311.44	117761.72
116	792294.21	117727.97
117	792271.23	117702.12
118	792267.65	117661.91
119	792244.67	117588.67
120	792198.71	117499.64
121	792142.71	117436.45
122	792116.86	117396.24
123	792082.39	117338.80
124	792045.05	117285.66
125	792019.21	117256.94
126	791971.81	117212.42
127	791881.34	116998.45
128	791803.79	116834.02
129	791706.15	116634.40
130	791668.59	116544.85
131	791678.05	116517.17
132	791912.93	116354.37
133	792041.46	116273.58
134	792255.43	116227.63
135	793010.81	116152.95
136	793394.24	116115.61
137	793510.56	116104.12
138	793388.50	115803.63
139	793348.40	115712.20
140	793104.31	115129.00
141	792781.96	114441.67
142	792907.31	114302.04
143	793093.25	114086.76
144	793322.66	113820.04
145	793334.22	113805.60
146	793345.71	113791.23

Обозначение характерных точек границы	Координаты, м (система координат МСК-167 (зона 4))	
	X	Y
147	793635.24	113459.93
148	793675.57	113504.59
149	793704.38	113543.48
150	793733.19	113605.42
151	793754.80	113652.95
152	793777.84	113720.65
153	793812.41	113817.16
154	793835.46	113877.66
155	793851.31	113915.11
156	793836.90	113951.12
157	793838.34	113987.13
158	793844.10	114033.23
159	793849.87	114054.83
160	793874.35	114043.31
161	793880.12	114076.44
162	793875.79	114122.53
163	793870.03	114158.54
164	793883.00	114216.16
165	793895.96	114252.17
166	793897.40	114268.02
167	793898.84	114293.94
168	793881.32	114330.36
169	793870.67	114356.69
170	793858.97	114425.58
171	793858.97	114471.08
172	793869.37	114500.98
173	793862.22	114516.58
174	793855.07	114558.83
175	793852.47	114565.33
176	793851.17	114578.98
177	793866.12	114614.72
178	793864.17	114627.07
179	793852.47	114669.97
180	793848.57	114711.57
181	793851.17	114762.27
182	793861.57	114814.26
183	793874.57	114862.36
184	793896.66	114918.26
185	793923.96	114980.65

Обозначение характерных точек границы	Координаты, м (система координат МСК-167 (зона 4))	
	X	Y
186	793979.86	115104.80
187	794031.86	115247.79
188	794055.26	115308.89
189	794069.56	115384.28
190	794083.86	115444.08
191	794103.36	115499.98
192	794152.76	115598.77
193	794207.35	115684.57
194	794248.95	115741.12
195	794306.14	115827.57
196	794362.04	115900.03
197	794438.74	115994.93
198	794515.43	116072.92
199	794555.73	116110.62
200	794616.83	116186.02
201	794642.83	116213.32
202	794667.53	116228.92
203	794701.32	116236.72
204	794716.92	116243.22
205	794732.52	116252.32
206	794741.62	116273.11
207	794749.42	116297.81
208	794759.82	116308.21
209	794807.92	116336.81
210	794818.32	116351.11
211	794814.42	116379.71
212	794815.72	116413.51
213	794820.92	116427.81
214	794843.02	116460.30
215	794887.21	116501.90
216	794905.41	116525.30
217	794914.51	116548.70
218	794927.51	116579.90
219	794943.11	116604.60
220	794978.21	116643.59
221	795017.21	116698.19
222	795047.11	116744.99
223	795082.20	116796.99
224	795126.40	116873.68

Обозначение характерных точек границы	Координаты, м (система координат МСК-167 (зона 4))	
	X	Y
225	795147.20	116906.18
226	795182.95	116964.35
227	795216.75	117031.95
228	795242.75	117094.35
229	795253.15	117133.35
230	795260.95	117173.65
231	795309.05	117156.75
232	795376.64	117126.85
233	795498.84	117072.25
234	795603.02	117026.71
235	795746.08	116960.81
236	796409.13	116671.99
237	796468.24	116643.67
238	797062.95	116383.25
239	797185.96	116376.48
240	797245.15	116373.22
241	797392.93	116365.09
242	797447.12	116360.78
243	797513.60	116357.08
244	797621.96	116349.39
245	797697.14	116341.33
246	798062.52	116310.06
247	798636.92	116260.69
248	798720.67	116258.32
249	798840.04	116250.75
250	798887.91	116239.71
251	799022.86	116204.73
252	799064.47	116192.75
253	799346.91	116116.26
254	799709.19	116020.43
255	799891.60	115972.52
256	800022.73	115941.00
257	800106.79	115930.07
258	800211.43	115910.95
259	800340.09	115886.85
260	800361.69	115920.44
261	800416.87	115996.02
262	800439.66	116030.21
263	800498.45	116116.59

Обозначение характерных точек границы	Координаты, м (система координат МСК-167 (зона 4))	
	X	Y
264	800506.07	116127.68
265	801015.51	116868.78
266	801080.28	116964.75
267	801463.58	117531.29
268	801504.37	117599.67
269	801541.56	117645.26
270	801648.33	117798.82
271	801878.66	118122.13
272	802093.41	118417.85
273	802274.21	118668.65
274	802298.55	118703.37
275	802310.31	118718.49
276	802366.44	118797.39
277	802399.79	118845.39
278	802446.20	118918.81
279	802406.70	119148.51
280	802405.53	119153.80
281	802384.48	119248.91
282	802358.15	119396.21
283	802353.21	119425.84
284	802238.01	119960.32
285	802214.97	120075.53
286	802178.76	120256.57
287	802145.02	120405.11
288	802135.96	120453.66
289	802105.52	120596.85
290	802086.71	120687.84
291	802042.15	120903.39
292	801992.77	121137.09
293	801979.61	121200.87
294	801940.11	121399.19
295	801906.37	121457.62
296	801708.22	121772.95
297	801656.14	121837.70
298	801584.35	121936.94
299	801430.24	122173.04
300	801337.34	122305.35
301	801297.22	122367.28
302	801399.27	122369.39

Обозначение характерных точек границы	Координаты, м (система координат МСК-167 (зона 4))	
	X	Y
303	801580.14	122371.50
304	801881.34	122377.84
305	801941.86	122381.36
306	802380.31	122389.80
307	803213.56	122398.25
308	803237.48	122034.05
309	803240.30	121987.60
310	803694.92	121782.11
311	803776.56	121762.40
312	804472.42	121566.01
313	805284.01	121752.89
314	805301.60	121757.82
315	805536.65	121814.12
316	806065.87	122585.44
317	806336.82	122947.53
318	806471.95	123257.88
319	806532.47	123394.41
320	806566.25	123473.23
321	806619.74	123600.26
322	806638.04	123646.71
323	806674.63	123927.51
324	806677.44	123947.57
325	806707.00	124225.20
326	806723.89	124362.08
327	806736.56	124380.38
328	806801.30	124523.24
329	806908.28	124777.65
330	806936.42	124839.93
331	806992.02	124973.65
332	807009.34	125031.61
333	807071.22	125187.79
334	807083.01	125223.15
335	807159.63	125426.48
336	807215.35	125556.01
337	807241.11	125600.74
338	807279.06	125709.17
339	807334.72	125818.47
1	807491.42	126197.07

Площадь муниципального образования 8845,96 га.

Приложение 20
к Закону края
от 21 ноября 2024 г. №8-3281

Приложение 20
к Закону края
от 18 февраля 2005 г. № 13-3013

**Текстовое описание местоположения границ
муниципального образования Мокрушинский сельсовет**

По смежеству с землями муниципального образования
Момотовский сельсовет

Граница муниципального образования Мокрушинский сельсовет по смежеству с землями муниципального образования Момотовский сельсовет проходит от точки 1 (узловая точка) до точки 19 (узловая точка) протяженностью 12814,97 м.

От точки 1 – узловой точки пересечения границ муниципального образования Галанинский сельсовет, муниципального образования Мокрушинский сельсовет и муниципального образования Момотовский сельсовет граница идет общим направлением на юго-запад извилистой линией 12814,97 м по середине реки Енисей вверх по течению до точки 19 – узловой точки пересечения границ муниципального образования Момотовский сельсовет, муниципального образования Мокрушинский сельсовет и муниципального образования Александровский сельсовет.

По смежеству с землями муниципального образования
Александровский сельсовет

Граница муниципального образования Мокрушинский сельсовет по смежеству с землями муниципального образования Александровский сельсовет проходит от точки 19 (узловая точка) до точки 24 (узловая точка) протяженностью 2297,13 м.

От точки 19 – узловой точки пересечения границ муниципального образования Момотовский сельсовет, муниципального образования Мокрушинский сельсовет и муниципального образования Александровский сельсовет граница следует общим направлением на юго-запад плавной линией 2297,13 м по середине реки Енисей вверх по течению до точки 24 – узловой точки пересечения границ муниципального образования Александровский сельсовет, муниципального образования Мокрушинский сельсовет и муниципального образования Пятковский сельсовет.

По смежеству с землями муниципального образования
Пятковский сельсовет

Граница муниципального образования Мокрушинский сельсовет по смежеству с землями муниципального образования Пятковский сельсовет проходит от точки 24 (узловая точка) до точки 131 (узловая точка) протяженностью 7867,01 м.

От точки 24 – узловой точки пересечения границ муниципального образования Александровский сельсовет, муниципального образования Мокрушинский сельсовет и муниципального образования Пятковский сельсовет граница идет на запад прямой линией 255,02 м, пересекая реку Енисей от середины до левого берега, до точки 25.

От точки 25 граница следует по лесу: на северо-запад ломаной линией 841,27 м до точки 43, на юго-запад плавной линией 466,29 м до реки Савина (точка 52). Далее граница проходит в юго-западном направлении извилистой линией 3200,36 м по середине реки Савина вверх по течению до точки 99.

От точки 99 граница идет на северо-запад прямой линией 854,56 м по лесу до автомобильной дороги Красноярск – Енисейск (точка 101). Затем граница следует в юго-западном направлении ломаной линией 589,22 м по границе полосы отвода автомобильной дороги Красноярск – Енисейск с восточной стороны до реки Савина (точка 107).

От точки 107 граница проходит на юго-запад плавной линией 897,60 м, пересекая автомобильную дорогу Красноярск – Енисейск, по середине реки Савина вверх по течению до точки 126. Далее граница идет на юго-запад прямой линией 733,44 м по границе леса и пастбища до автомобильной дороги Малая Елань – Гамурино (точка 130).

От точки 130 граница следует на северо-запад прямой линией 29,25 м по границе полосы отвода автомобильной дороги Малая Елань – Гамурино с северной стороны до точки 131 – узловой точки пересечения границ муниципального образования Пятковский сельсовет, муниципального образования Мокрушинский сельсовет и муниципального образования Дудовский сельсовет.

По смежеству с землями муниципального образования
Дудовский сельсовет

Граница муниципального образования Мокрушинский сельсовет по смежеству с землями муниципального образования Дудовский сельсовет проходит от точки 131 (узловая точка) до точки 259 (узловая точка) протяженностью 14618,89 м.

От точки 131 – узловой точки пересечения границ муниципального образования Пятковский сельсовет, муниципального образования Мокрушинский сельсовет и муниципального образования Дудовский сельсовет граница идет на северо-запад плавной линией 1917,64 м по пастбищу и лесу до точки 137.

От точки 137 граница следует на юго-запад прямой линией 1815,56 м по лесу и сенокосу до точки 141. Затем граница проходит на северо-запад прямой линией

1300,79 м по лесу до реки Караульная (точка 147). Далее граница идет на северо-восток извилистой линией 4289,98 м по середине реки Караульная вниз по течению до точки 230.

От точки 230 граница следует в северо-западном направлении ломаной линией 5294,92 м по пастбищу и лесу, пересекая реку Синюха, реку Хаус, проселочную дорогу, до точки 259 – узловой точки пересечения границ муниципального образования Дудовский сельсовет, муниципального образования Мокрушинский сельсовет и муниципального образования Рождественский сельсовет.

По смежеству с землями муниципального образования Рождественский сельсовет

Граница муниципального образования Мокрушинский сельсовет по смежеству с землями муниципального образования Рождественский сельсовет проходит от точки 259 (узловая точка) до точки 339 (узловая точка) протяженностью 16565,01 м.

От точки 259 – узловой точки пересечения границ муниципального образования Дудовский сельсовет, муниципального образования Мокрушинский сельсовет и муниципального образования Рождественский сельсовет граница идет на северо-восток прямой линией 3692,45 м по лесу и пашне, пересекая реку Хаус, до точки 278.

От точки 278 граница следует на юго-восток ломаной линией 3694,64 м по пашне, пересекая автомобильную дорогу Красноярск – Енисейск, по лесу до точки 301. Затем граница проходит в северном направлении прямой линией 1916,67 м по лесу, пересекая автомобильную дорогу Подъезд к Подпорожью, по просеке до точки 307.

От точки 307 граница идет на запад прямой линией 411,52 м по просеке до точки 309. Далее граница следует в северо-западном направлении ломаной линией 1305,93 м по лесу до точки 312.

От точки 312 граница идет на северо-восток ломаной линией 5543,80 м по лесу, границе пашни и сенокоса, пересекая полевую дорогу, по пастбищу до левого берега реки Енисей до точки 339 – узловой точки пересечения границ муниципального образования Рождественский сельсовет, муниципального образования Мокрушинский сельсовет и муниципального образования Галанинский сельсовет.

По смежеству с землями муниципального образования Галанинский сельсовет

Граница муниципального образования Мокрушинский сельсовет по смежеству с землями муниципального образования Галанинский сельсовет проходит от точки 339 (узловая точка) до точки 1 (узловая точка) протяженностью 409,75 м.

От точки 339 – узловой точки пересечения границ муниципального образования Рождественский сельсовет, муниципального образования Мокрушинский сельсовет и муниципального образования Галанинский сельсовет граница следует на северо-восток прямой линией 409,75 м, пересекая реку Енисей от левого берега до середины, до точки 1 – узловой точки пересечения границ муниципального образования Галанинский сельсовет, муниципального образования Мокрушинский сельсовет и муниципального образования Момотовский сельсовет.

Приложение 21
к Закону края
от 21 ноября 2024 г. №8-3281

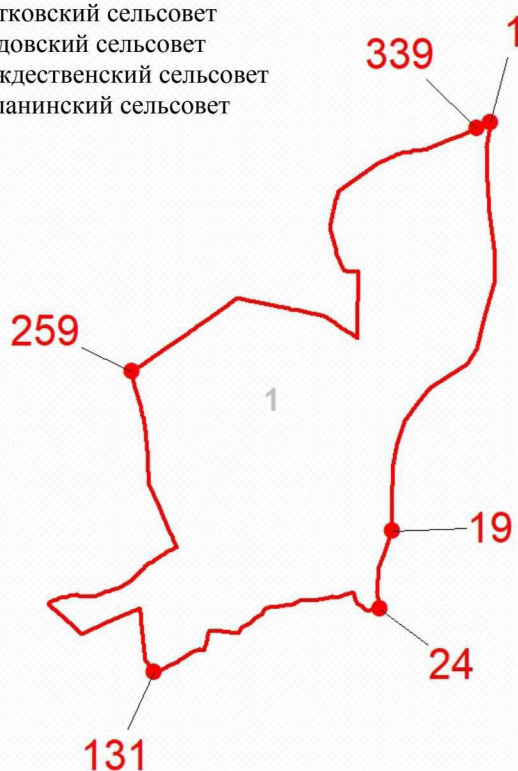
Приложение 21
к Закону края
от 18 февраля 2005 г. № 13-3013

Графическое отображение местоположения границ муниципального образования Мокрушинский сельсовет

Раздел I. Обзорная схема местоположения границ муниципального образования

Описание смежеств:

- 1 – 19 Момотовский сельсовет
- 19 – 24 Александровский сельсовет
- 24 – 131 Пятковский сельсовет
- 131 – 259 Дудовский сельсовет
- 259 – 339 Рождественский сельсовет
- 339 – 1 Галанинский сельсовет



Масштаб 1:200000

Используемые условные знаки и обозначения:



Граница муниципального образования



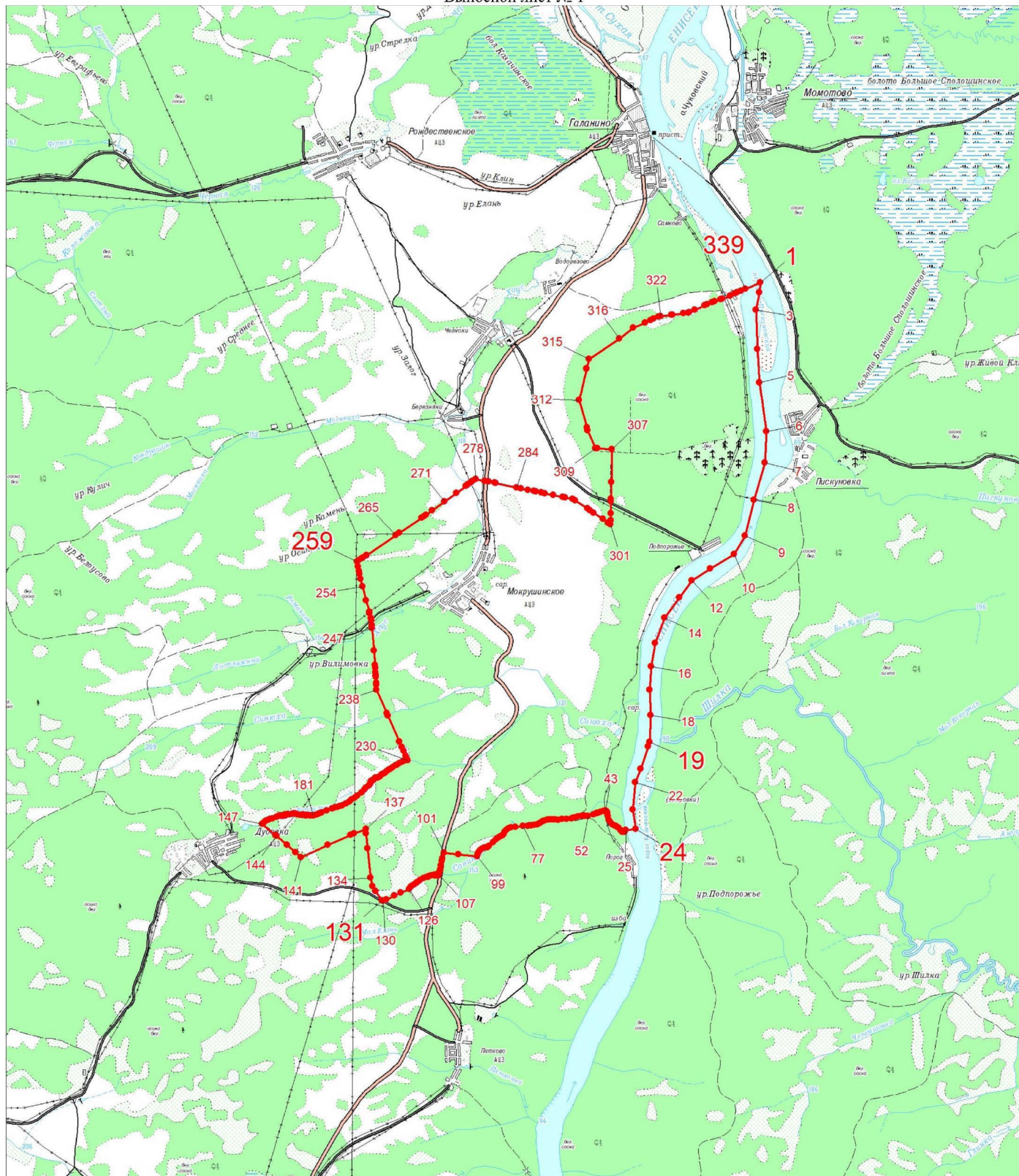
Узловая точка границы муниципального образования и её номер



Номер выносного листа обзорной схемы местоположения границ муниципального образования

Раздел II. Выносные листы обзорной схемы местоположения границ муниципального образования

Выносной лист № 1



Масштаб 1:100000

Условные обозначения:

	Граница муниципального образования
	Характерная точка границы муниципального образования
	Надписи номеров характерных точек границы муниципального образования

Приложение 22
к Закону края
от 21 ноября 2024 г. №8-3281

Приложение 22
к Закону края
от 18 февраля 2005 г. № 13-3013

**Координаты характерных точек границ
муниципального образования Момотовский сельсовет**

Обозначение характерных точек границы	Координаты, м (система координат МСК-167 (зона 4))	
	X	Y
1	846761.62	160400.39
2	846721.20	160428.60
3	846654.60	160488.30
4	846599.40	160548.00
5	846521.40	160612.50
6	846456.90	160647.00
7	846392.70	160713.60
8	846353.40	160803.30
9	846362.70	160846.80
10	846387.90	160932.00
11	846397.20	161007.60
12	846390.30	161065.20
13	846346.80	161145.60
14	846266.20	161223.80
15	846144.53	161290.32
16	846020.10	161327.10
17	845932.80	161354.70
18	845827.20	161416.80
19	845767.54	161465.04
20	845737.63	161492.58
21	845698.74	161501.47
22	845687.10	161504.10
23	845629.33	161507.50
24	845625.57	161507.73
25	845569.87	161510.97
26	845530.80	161524.80
27	845427.40	161635.12
28	845269.28	161892.54

Обозначение характерных точек границы	Координаты, м (система координат МСК-167 (зона 4))	
	X	Y
29	845101.02	162166.08
30	844770.04	162690.18
31	844652.85	162855.67
32	844563.28	163014.30
33	844521.85	163108.47
34	844480.50	163218.80
35	844408.69	163297.41
36	844374.56	163355.27
37	844324.05	163425.09
38	844304.74	163444.40
39	844255.75	163472.63
40	844236.44	163499.34
41	844230.49	163530.49
42	844200.80	163589.93
43	844168.13	163632.98
44	844120.60	163667.16
45	844092.42	163674.56
46	844064.19	163714.64
47	844041.91	163753.25
48	844000.32	163784.46
49	843902.33	163830.48
50	843834.02	163875.05
51	843801.36	163895.81
52	843767.18	163940.37
53	843744.90	163974.56
54	843749.38	164023.55
55	843746.41	164042.86
56	843727.05	164076.98
57	843715.15	164106.67
58	843718.12	164148.26
59	843710.71	164176.50
60	843703.25	164192.82
61	843700.27	164224.03
62	843688.43	164246.31
63	843675.08	164265.56
64	843676.54	164307.15
65	843670.58	164326.46
66	843668.77	164337.34
67	843663.00	164371.20

Обозначение характерных точек границы	Координаты, м (система координат МСК-167 (зона 4))	
	X	Y
68	843658.50	164403.90
69	843633.30	164448.30
70	843609.65	164521.06
71	843582.90	164564.10
72	843579.90	164602.80
73	843575.40	164632.50
74	843542.70	164663.70
75	843527.70	164702.40
76	843505.50	164734.80
77	843447.60	164767.50
78	843422.40	164806.20
79	843385.20	164829.90
80	843360.00	164829.90
81	843352.50	164858.10
82	843375.00	164874.60
83	843388.20	164898.30
84	843409.20	164922.00
85	843404.75	164936.84
86	843375.09	164954.61
87	843358.50	164968.20
88	843364.50	164985.90
89	843376.20	165000.90
90	843370.50	165024.60
91	843372.00	165039.30
92	843398.70	165054.30
93	843411.90	165076.50
94	843413.40	165106.20
95	843407.70	165123.90
96	843391.20	165137.40
97	843394.20	165144.90
98	843420.90	165158.10
99	843437.10	165168.60
100	843434.40	165189.30
101	843426.90	165216.00
102	843441.60	165238.50
103	843447.60	165251.70
104	843431.40	165308.10
105	843413.40	165340.80
106	843400.18	165357.28

Обозначение характерных точек границы	Координаты, м (система координат МСК-167 (зона 4))	
	X	Y
107	843410.40	165381.00
108	843429.90	165403.20
109	843441.60	165429.90
110	843450.60	165481.80
111	843447.60	165525.00
112	843462.60	165550.20
113	843461.10	165566.40
114	843450.60	165599.10
115	843444.60	165645.30
116	843450.60	165672.00
117	843493.80	165707.40
118	843514.50	165734.40
119	843511.50	165777.30
120	843480.30	165816.00
121	843458.10	165855.90
122	843441.60	165955.50
123	843438.90	165994.20
124	843404.70	166084.80
125	843411.60	166108.50
126	843420.60	166125.90
127	843411.60	166149.30
128	843394.80	166201.20
129	843394.80	166246.80
130	843424.50	166298.10
131	843460.50	166324.50
132	843496.50	166347.00
133	843500.40	166384.50
134	843497.40	166410.00
135	843508.50	166432.50
136	843502.80	166458.00
137	843490.80	166492.50
138	843498.90	166522.80
139	843507.60	166552.50
140	843503.70	166584.60
141	843493.20	166607.70
142	843478.80	166620.60
143	843460.50	166640.40
144	843459.60	166656.60
145	843472.50	166667.70

Обозначение характерных точек границы	Координаты, м (система координат МСК-167 (зона 4))	
	X	Y
146	843489.30	166668.60
147	843498.90	166671.60
148	843502.20	166690.20
149	843511.80	166701.30
150	843521.40	166712.40
151	843520.50	166737.30
152	843521.40	166771.80
153	843530.10	166786.80
154	843547.80	166785.30
155	843565.42	166779.63
156	843582.90	166782.00
157	843582.90	166812.60
158	843572.40	166849.20
159	843569.40	166866.00
160	843578.10	166890.90
161	843585.30	166915.80
162	843587.70	166941.30
163	843599.70	166965.30
164	843668.40	167022.00
165	843690.90	167039.10
166	843705.30	167074.20
167	843738.30	167111.10
168	843780.60	167121.30
169	843947.10	167142.90
170	844023.00	167153.40
171	844065.30	167177.40
172	844097.40	167219.10
173	844102.20	167274.30
174	844099.80	167349.30
175	844076.70	167424.60
176	844055.10	167457.30
177	844055.10	167487.00
178	844061.40	167512.50
179	844080.00	167537.40
180	844079.10	167552.70
181	844061.40	167593.50
182	844021.50	167624.70
183	844003.80	167646.30
184	844007.10	167686.20

Обозначение характерных точек границы	Координаты, м (система координат МСК-167 (зона 4))	
	X	Y
185	844018.20	167718.30
186	844034.10	167736.00
187	844034.10	167749.50
188	844010.44	167762.17
189	843993.43	167767.03
190	843960.60	167808.00
191	843954.90	167821.50
192	843962.10	167847.90
193	843990.30	167880.60
194	843998.10	167902.20
195	843984.60	167937.60
196	843969.30	167958.30
197	843971.10	167983.20
198	843978.30	168009.60
199	843975.90	168038.40
200	843957.30	168065.40
201	843932.81	168069.42
202	843898.42	168063.80
203	843863.22	168047.02
204	843814.41	168047.02
205	843770.38	168052.61
206	843706.20	168085.50
207	843659.10	168111.00
208	843615.00	168151.80
209	843607.80	168178.20
210	843593.40	168212.70
211	843578.10	168241.50
212	843579.90	168305.40
213	843575.70	168363.30
214	843538.20	168415.20
215	843515.70	168440.10
216	843509.40	168475.20
217	843496.57	168496.67
218	843484.72	168496.67
219	843461.53	168475.08
220	843439.05	168479.87
221	843421.20	168494.40
222	843416.40	168540.90
223	843418.19	168564.80

Обозначение характерных точек границы	Координаты, м (система координат МСК-167 (зона 4))	
	X	Y
224	843396.72	168586.25
225	843357.34	168604.75
226	843323.70	168645.60
227	843305.51	168677.46
228	843286.80	168692.70
229	843282.00	168726.30
230	843274.80	168757.50
231	843246.00	168804.90
232	843245.40	168823.20
233	843249.30	168850.50
234	843285.30	168891.30
235	843291.60	168918.60
236	843276.68	168942.96
237	843232.50	168993.00
238	843218.10	169032.00
239	843219.90	169066.50
240	843231.60	169106.40
241	843237.60	169135.80
242	843233.40	169164.60
243	843208.80	169192.50
244	843189.30	169210.50
245	843190.20	169224.60
246	843202.80	169243.50
247	843204.60	169265.40
248	843195.30	169291.50
249	843193.50	169307.70
250	843212.10	169342.20
251	843246.90	169393.20
252	843250.20	169428.60
253	843246.90	169471.80
254	843233.40	169503.00
255	843230.70	169530.90
256	843251.10	169590.90
257	843273.90	169639.20
258	843290.10	169686.60
259	843291.00	169721.40
260	843287.40	169739.10
261	843271.63	169758.38
262	843245.10	169778.70

Обозначение характерных точек границы	Координаты, м (система координат МСК-167 (зона 4))	
	X	Y
263	843239.40	169803.30
264	843265.50	169842.30
265	843305.40	169873.50
266	843311.10	169894.80
267	843309.60	169920.00
268	843281.70	169938.60
269	843240.00	169980.00
270	843207.00	169985.10
271	843172.50	170029.20
272	843126.60	170097.00
273	843056.44	170124.25
274	843036.30	170151.30
275	843032.10	170184.30
276	843023.40	170215.80
277	842995.08	170244.36
278	842972.20	170252.96
279	842929.25	170240.09
280	842897.77	170240.09
281	842897.72	170240.09
282	842856.28	170255.83
283	842856.00	170255.93
284	842854.80	170291.70
285	842843.10	170320.20
286	842824.50	170333.10
287	842811.60	170356.20
288	842803.20	170391.90
289	842787.30	170430.60
290	842744.55	170474.83
291	842711.40	170489.10
292	842684.42	170512.11
293	842675.61	170543.37
294	842670.01	170567.94
295	842652.90	170582.10
296	842641.59	170610.73
297	842641.55	170610.78
298	842616.90	170637.90
299	842601.28	170649.51
300	842605.50	170679.60
301	842615.70	170726.70

Обозначение характерных точек границы	Координаты, м (система координат МСК-167 (зона 4))	
	X	Y
302	842601.30	170743.80
303	842598.30	170763.90
304	842595.60	170781.00
305	842569.80	170821.20
306	842544.00	170868.30
307	842517.00	170888.40
308	842508.32	170911.44
309	842476.99	170948.48
310	842444.05	170948.48
311	842356.74	170909.86
312	842215.08	170874.05
313	842120.57	170868.31
314	842120.40	170868.30
315	838398.30	172345.80
316	838364.26	172714.26
317	838301.64	173392.08
318	838284.00	173583.00
319	838068.60	175988.10
320	837323.40	176647.50
321	837490.71	177736.61
322	837491.10	177737.40
323	836764.60	177453.88
324	836351.59	177292.92
325	835969.85	177123.01
326	835412.50	176891.78
327	833847.89	176109.52
328	830716.49	174543.52
329	829095.47	173733.94
330	827604.82	172997.10
331	826053.79	172262.11
332	816706.71	167645.98
333	814423.83	167028.69
334	814377.46	167016.15
335	813543.70	166790.11
336	813255.38	166682.64
337	812980.43	166533.52
338	811254.35	165505.86
339	808057.86	163602.61
340	807363.14	163189.14

Обозначение характерных точек границы	Координаты, м (система координат МСК-167 (зона 4))	
	X	Y
341	807544.74	162817.97
342	807544.75	162817.95
343	807755.42	162387.36
344	807733.23	162256.44
345	807757.02	162170.31
346	807856.91	162030.73
347	807965.60	161965.96
348	808100.10	161938.24
349	808167.83	161888.97
350	808187.42	161838.78
351	808179.77	161659.14
352	808083.22	161541.80
353	807998.86	161539.32
354	807922.06	161505.08
355	807828.87	161350.90
356	807555.88	161135.67
357	807486.82	161120.42
358	807368.05	161099.24
359	807369.61	161011.37
360	807381.23	160959.93
361	807367.59	160856.32
362	807253.29	160686.94
363	807222.09	160583.26
364	807220.96	160429.35
365	807258.14	160268.38
366	807314.62	160205.05
367	807384.02	160191.26
368	807436.35	160205.05
369	807648.91	160362.14
370	807819.80	160326.40
371	807999.49	160376.67
372	808074.68	160376.29
373	808099.01	160351.95
374	808101.48	160301.51
375	808004.62	160208.82
376	807997.90	160130.53
377	808034.24	159943.07
378	808067.05	159924.60
379	808100.83	159935.39

Обозначение характерных точек границы	Координаты, м (система координат МСК-167 (зона 4))	
	X	Y
380	808186.33	160088.29
381	808253.77	160150.62
382	808349.90	160142.08
383	808394.15	160089.29
384	808385.61	159976.09
385	808289.00	159850.47
386	808126.97	159781.05
387	808082.45	159696.14
388	808024.23	159637.36
389	807809.75	159638.21
390	807776.48	159584.34
391	807804.30	159550.32
392	807837.43	159509.80
393	807938.23	159505.81
394	807996.56	159455.48
395	807999.03	159379.43
396	807955.65	159285.15
397	807966.40	159235.15
398	807983.85	159184.08
399	808061.18	159081.83
400	808098.53	158960.09
401	808161.12	158867.05
402	808230.16	158866.51
403	808289.03	158969.73
404	808332.47	159002.08
405	808382.92	158994.01
406	808442.21	158850.00
407	808587.85	158781.09
408	808619.82	158746.85
409	808631.91	158696.52
410	808611.79	158645.99
411	808459.36	158517.15
412	808399.74	158440.51
413	808408.31	158397.60
414	808477.74	158338.81
415	808506.72	158287.74
416	808484.56	158175.37
417	808496.12	158108.32
418	808543.36	158046.90

Обозначение характерных точек границы	Координаты, м (система координат МСК-167 (зона 4))	
	X	Y
419	808544.88	157945.08
420	808597.30	157887.62
421	808697.94	157887.62
422	808748.40	157937.35
423	808782.42	158014.25
424	808764.49	158097.78
425	808682.06	158252.68
426	808715.95	158336.60
427	808749.04	158345.29
428	808782.18	158320.45
429	808869.10	158139.44
430	808895.72	158131.57
431	808910.11	158151.01
432	808935.24	158279.28
433	809030.01	158415.52
434	808988.29	158542.50
435	808991.31	158584.63
436	809014.64	158611.39
437	809083.94	158611.92
438	809150.58	158490.73
439	809186.25	158467.81
440	809235.98	158467.81
441	809269.20	158491.74
442	809253.52	158602.73
443	809296.39	158662.62
444	809373.45	158696.24
445	809511.09	158698.71
446	809654.60	158756.69
447	809689.97	158722.35
448	809557.90	158484.43
449	809510.22	158201.45
450	809585.90	158038.24
451	809679.34	157984.62
452	809809.62	157954.60
453	809818.14	157928.47
454	809811.42	157884.33
455	809724.49	157797.39
456	809476.89	157643.71
457	809321.00	157589.28

Обозначение характерных точек границы	Координаты, м (система координат МСК-167 (зона 4))	
	X	Y
458	809283.38	157543.92
459	809323.47	157415.85
460	809321.33	157278.36
461	809373.89	157258.87
462	809450.87	157328.80
463	809508.45	157354.46
464	809568.01	157293.38
465	809639.35	157282.51
466	809682.32	157253.64
467	809819.51	157270.20
468	809945.12	157237.94
469	810014.79	157129.66
470	810037.89	156987.78
471	810066.02	156892.11
472	810076.31	156810.42
473	810097.66	156729.17
474	810112.17	156646.27
475	810127.54	156556.62
476	810132.52	156470.53
477	810143.19	156378.39
478	810167.13	156309.03
479	810173.01	156232.19
480	810174.74	156206.20
481	810178.29	156153.13
482	810179.28	156077.82
483	810132.25	156012.94
484	810209.71	155961.95
485	810278.62	155953.21
486	811180.91	154439.15
487	811774.45	153746.72
488	812081.10	153123.51
489	812035.20	152462.23
490	812039.96	152403.29
491	812045.91	152344.95
492	812051.87	152311.61
493	812049.49	152287.80
494	812053.06	152215.17
495	812050.68	152147.30
496	812050.68	152105.63

Обозначение характерных точек границы	Координаты, м (система координат МСК-167 (зона 4))	
	X	Y
497	812041.15	152065.15
498	812031.63	152029.43
499	812013.77	151990.14
500	811987.57	151952.04
501	811962.57	151918.70
502	811953.05	151890.13
503	811936.38	151850.84
504	811920.90	151829.41
505	811897.09	151797.26
506	811863.75	151748.45
507	811849.46	151730.59
508	811836.36	151709.15
509	811830.41	151696.06
510	811826.71	151684.96
511	811824.46	151678.20
512	811817.31	151648.43
513	811820.95	151635.10
514	811824.46	151622.24
515	811823.70	151610.67
516	811833.25	151556.00
517	811842.77	151489.33
518	811858.25	151430.98
519	811859.44	151402.41
520	811858.25	151383.36
521	811857.06	151376.22
522	811860.63	151359.55
523	811867.77	151348.83
524	811888.01	151344.07
525	811907.06	151341.69
526	811915.40	151334.54
527	811915.40	151322.64
528	811914.21	151314.30
529	811905.87	151292.87
530	811892.78	151270.25
531	811885.63	151225.01
532	811879.68	151208.34
533	811877.30	151194.05
534	811873.73	151179.76
535	811873.73	151164.28

Обозначение характерных точек границы	Координаты, м (система координат МСК-167 (зона 4))	
	X	Y
536	811873.73	151133.33
537	811877.30	151114.28
538	811886.82	151091.66
539	811896.35	151079.75
540	811908.25	151069.03
541	811929.69	151059.51
542	811948.74	151051.18
543	811968.98	151030.93
544	811979.69	151010.69
545	811996.36	150984.50
546	812007.08	150952.35
547	812007.08	150907.11
548	812008.27	150873.77
549	812011.84	150860.68
550	812010.65	150820.19
551	812005.89	150789.24
552	812007.08	150700.54
553	812007.08	150664.82
554	812003.50	150624.34
555	811995.17	150526.71
556	811989.22	150470.75
557	811980.88	150415.98
558	811960.64	150354.06
559	811939.21	150273.10
560	811935.64	150257.62
561	811927.30	150225.48
562	811895.16	150108.80
563	811877.30	150037.36
564	811858.25	149983.78
565	811851.75	149947.12
566	811843.42	149905.45
567	811835.08	149875.68
568	811826.75	149837.58
569	811812.46	149749.47
570	811799.36	149708.99
571	811783.89	149651.25
572	811762.45	149608.39
573	811761.26	149600.05
574	811762.45	149586.95

Обозначение характерных точек границы	Координаты, м (система координат МСК-167 (зона 4))	
	X	Y
575	811776.74	149546.47
576	811806.51	149491.70
577	811879.14	149386.93
578	811886.28	149371.45
579	811918.43	149328.59
580	811998.20	149233.34
581	812026.77	149171.43
582	812076.78	149040.46
583	812081.54	149018.43
584	812048.20	148918.42
585	812039.87	148881.51
586	812033.92	148848.17
587	812036.30	148811.26
588	812048.20	148744.59
589	812051.78	148719.58
590	812050.59	148687.44
591	812037.49	148623.14
592	812014.87	148545.75
593	811983.91	148455.27
594	811981.53	148442.17
595	811969.62	148415.97
596	811958.91	148379.07
597	811954.14	148351.68
598	811951.76	148313.58
599	811950.96	148300.03
600	811946.95	148232.37
601	811944.57	148196.65
602	811944.57	148172.84
603	811944.57	148141.88
604	811949.33	148097.83
605	811952.90	148071.64
606	811956.48	148044.25
607	811954.09	148028.77
608	811949.33	147996.63
609	811943.38	147968.05
610	811936.23	147928.76
611	811935.04	147899.00
612	811936.23	147872.80
613	811941.00	147850.18

Обозначение характерных точек границы	Координаты, м (система координат МСК-167 (зона 4))	
	X	Y
614	811942.19	147813.27
615	811943.38	147758.50
616	811942.19	147728.74
617	811969.57	147728.74
618	812001.72	147738.86
619	812073.16	147768.62
620	812092.21	147774.58
621	812110.07	147781.72
622	812120.78	147792.43
623	812127.93	147804.34
624	812129.12	147816.25
625	812132.69	147821.01
626	812152.93	147832.92
627	812173.17	147832.92
628	812185.08	147829.34
629	812213.65	147819.82
630	812230.32	147816.25
631	812293.42	147786.48
632	812313.66	147776.96
633	812319.62	147768.62
634	812324.38	147755.53
635	812324.38	147747.19
636	812314.85	147737.67
637	812312.47	147729.33
638	812286.28	147710.28
639	812252.94	147686.47
640	812219.60	147661.47
641	812212.46	147650.75
642	812205.32	147640.03
643	812199.36	147625.75
644	812198.17	147595.98
645	812202.93	147584.08
646	812210.08	147572.17
647	812219.60	147562.64
648	812232.70	147557.88
649	812257.70	147555.50
650	812270.80	147559.07
651	812289.85	147566.22
652	812304.14	147569.79

Обозначение характерных точек границы	Координаты, м (система координат МСК-167 (зона 4))	
	X	Y
653	812320.81	147574.55
654	812336.28	147570.98
655	812350.57	147570.98
656	812355.33	147578.12
657	812356.53	147598.36
658	812358.91	147624.56
659	812362.48	147636.46
660	812367.24	147653.13
661	812374.38	147663.85
662	812382.72	147667.42
663	812395.82	147667.42
664	812412.48	147661.47
665	812423.20	147647.18
666	812436.30	147618.60
667	812444.63	147588.84
668	812455.35	147551.93
669	812456.54	147523.35
670	812449.39	147507.88
671	812427.96	147491.21
672	812394.63	147472.16
673	812381.53	147459.06
674	812374.38	147440.01
675	812372.00	147413.82
676	812375.58	147395.36
677	812393.43	147353.69
678	812391.05	147338.21
679	812389.86	147304.87
680	812398.20	147272.73
681	812412.48	147250.11
682	812419.63	147228.67
683	812420.82	147201.29
684	812413.68	147185.81
685	812399.39	147162.00
686	812382.72	147142.95
687	812374.38	147122.71
688	812372.00	147103.66
689	812374.38	147090.56
690	812383.91	147085.80
691	812410.10	147089.37

Обозначение характерных точек границы	Координаты, м (система координат МСК-167 (зона 4))	
	X	Y
692	812431.53	147091.75
693	812447.01	147085.80
694	812454.16	147066.75
695	812451.78	147048.89
696	812441.06	147033.41
697	812412.48	147014.36
698	812386.29	147007.22
699	812355.33	146996.50
700	812342.24	146995.31
701	812332.71	146984.60
702	812325.57	146970.31
703	812331.52	146957.21
704	812348.19	146952.45
705	812393.43	146959.59
706	812405.34	146956.02
707	812416.06	146950.07
708	812427.96	146936.97
709	812424.39	146923.87
710	812413.68	146904.82
711	812398.20	146879.82
712	812398.20	146853.63
713	812417.25	146854.82
714	812424.39	146858.39
715	812437.49	146873.87
716	812460.11	146903.63
717	812468.44	146908.40
718	812480.35	146910.78
719	812497.02	146906.01
720	812504.16	146897.68
721	812504.16	146872.68
722	812500.59	146848.86
723	812489.88	146814.34
724	812485.11	146788.14
725	812487.49	146761.35
726	812486.30	146731.59
727	812475.59	146710.16
728	812452.97	146691.11
729	812426.77	146670.87
730	812427.96	146656.58

Обозначение характерных точек границы	Координаты, м (система координат МСК-167 (зона 4))	
	X	Y
731	812433.92	146645.86
732	812442.25	146644.67
733	812494.64	146658.96
734	812527.98	146669.68
735	812549.41	146668.48
736	812566.08	146660.15
737	812568.46	146653.01
738	812563.69	146633.96
739	812547.03	146606.57
740	812513.69	146580.38
741	812474.40	146554.18
742	812438.68	146538.71
743	812413.68	146524.42
744	812413.68	146500.61
745	812430.34	146492.27
746	812470.83	146481.56
747	812486.30	146467.27
748	812489.88	146458.93
749	812495.83	146444.65
750	812495.83	146420.83
751	812488.68	146395.83
752	812472.02	146376.78
753	812449.39	146366.07
754	812437.49	146358.92
755	812430.34	146348.21
756	812424.39	146311.30
757	812420.82	146286.29
758	812412.48	146273.20
759	812395.82	146267.24
760	812382.72	146268.43
761	812372.00	146274.39
762	812357.72	146288.68
763	812345.81	146294.63
764	812329.14	146292.25
765	812312.47	146288.68
766	812299.38	146275.58
767	812288.66	146257.72
768	812287.47	146232.72
769	812286.28	146208.90

Обозначение характерных точек границы	Координаты, м (система координат МСК-167 (зона 4))	
	X	Y
770	812281.52	146199.38
771	812280.33	146180.33
772	812279.13	146160.09
773	812287.47	146152.94
774	812306.52	146148.18
775	812324.38	146146.99
776	812333.90	146139.85
777	812341.05	146131.51
778	812344.62	146118.42
779	812343.43	146104.13
780	812325.57	146087.46
781	812298.18	146069.60
782	812273.18	146059.48
783	812231.51	146052.34
784	812202.93	146048.76
785	812181.50	146051.15
786	812145.78	146061.86
787	812108.88	146071.39
788	812076.73	146047.57
789	812068.39	146029.71
790	812066.01	146013.05
791	812075.54	145999.95
792	812093.40	145978.52
793	812104.11	145964.23
794	812104.11	145957.09
795	812089.83	145940.42
796	812070.78	145926.13
797	812045.77	145916.61
798	812037.44	145905.89
799	812033.87	145890.41
800	812031.48	145873.74
801	812027.91	145859.46
802	812018.39	145845.17
803	812006.48	145836.83
804	811993.38	145838.02
805	811971.95	145845.17
806	811961.24	145842.79
807	811944.57	145836.83
808	811930.28	145824.93

Обозначение характерных точек границы	Координаты, м (система координат МСК-167 (зона 4))	
	X	Y
809	811917.18	145810.64
810	811908.85	145795.16
811	811910.04	145780.87
812	811921.95	145767.78
813	811929.09	145754.68
814	811950.52	145733.25
815	811969.57	145713.01
816	811969.57	145702.29
817	811964.81	145690.39
818	811949.33	145670.15
819	811945.76	145658.24
820	811950.52	145635.62
821	811960.05	145629.66
822	811988.62	145623.71
823	812005.29	145628.47
824	812018.39	145638.00
825	812031.48	145647.52
826	812039.82	145664.19
827	812054.11	145689.20
828	812064.82	145697.53
829	812077.92	145702.29
830	812100.54	145698.72
831	812108.88	145692.77
832	812119.59	145679.67
833	812124.35	145657.05
834	812123.16	145641.57
835	812117.21	145629.66
836	812086.25	145593.95
837	812061.25	145564.18
838	812052.92	145548.70
839	812051.73	145532.03
840	812056.49	145520.13
841	812063.63	145509.41
842	812080.30	145512.98
843	812105.30	145532.03
844	812139.83	145551.08
845	812150.55	145554.66
846	812168.41	145554.66
847	812181.50	145547.51

Обозначение характерных точек границы	Координаты, м (система координат МСК-167 (зона 4))	
	X	Y
848	812192.22	145535.61
849	812191.03	145527.87
850	812191.03	145514.77
851	812188.65	145500.48
852	812176.74	145481.43
853	812157.69	145464.76
854	812105.30	145429.04
855	812094.59	145411.18
856	812099.35	145400.47
857	812107.68	145392.13
858	812124.35	145382.61
859	812129.12	145375.47
860	812129.12	145365.94
861	812124.35	145354.03
862	812117.21	145343.32
863	812100.54	145326.65
864	812080.30	145309.98
865	812080.30	145294.50
866	812083.87	145283.79
867	812093.40	145274.26
868	812107.68	145270.69
869	812127.93	145270.69
870	812137.45	145265.93
871	812150.55	145244.50
872	812161.26	145237.35
873	812171.98	145234.97
874	812186.27	145234.97
875	812207.70	145240.93
876	812221.98	145237.35
877	812232.70	145227.83
878	812237.46	145207.59
879	812235.08	145193.30
880	812224.37	145176.63
881	812192.22	145145.68
882	812180.31	145138.53
883	812148.17	145107.58
884	812130.31	145090.91
885	812126.73	145074.24
886	812129.12	145059.95

Обозначение характерных точек границы	Координаты, м (система координат МСК-167 (зона 4))	
	X	Y
887	812137.45	145043.28
888	812175.55	145044.47
889	812191.03	145050.43
890	812201.74	145058.76
891	812221.98	145084.95
892	812236.27	145096.86
893	812258.89	145104.00
894	812277.94	145107.58
895	812296.99	145106.38
896	812311.28	145102.81
897	812319.62	145093.29
898	812327.95	145071.86
899	812338.67	145056.38
900	812355.33	145054.00
901	812374.38	145088.53
902	812420.82	145083.76
903	812483.92	145028.99
904	812500.59	145026.02
905	812525.59	145029.59
906	812543.45	145033.16
907	812567.27	145041.50
908	812591.08	145052.21
909	812601.79	145062.93
910	812599.41	145071.26
911	812586.32	145081.98
912	812552.98	145090.31
913	812544.64	145098.65
914	812543.45	145110.55
915	812547.03	145126.03
916	812560.12	145131.98
917	812580.36	145133.17
918	812599.41	145130.79
919	812627.99	145121.27
920	812657.75	145110.55
921	812676.80	145093.88
922	812685.14	145078.41
923	812688.71	145026.02
924	812708.95	145014.11
925	812744.67	145016.49

Обозначение характерных точек границы	Координаты, м (система координат МСК-167 (зона 4))	
	X	Y
926	812810.15	145106.98
927	812819.68	145112.93
928	812843.49	145123.65
929	812891.12	145124.84
930	812904.21	145120.67
931	812936.36	145107.58
932	812987.56	145109.96
933	812995.89	145107.58
934	813037.56	145079.00
935	813080.43	145040.90
936	813088.76	145030.18
937	813094.71	145014.71
938	813094.71	145002.80
939	813089.95	144987.32
940	813081.62	144976.61
941	813038.75	144955.18
942	812986.37	144927.79
943	812939.93	144907.55
944	812928.03	144896.83
945	812930.41	144888.50
946	812939.93	144876.59
947	812953.03	144871.83
948	812972.08	144869.45
949	812975.57	144854.24
950	812958.90	144836.38
951	812899.37	144755.41
952	812810.07	144617.30
953	812791.02	144575.63
954	812789.83	144533.96
955	812810.07	144531.58
956	812843.41	144522.05
957	812891.04	144513.72
958	812900.56	144507.17
959	812955.33	144485.74
960	813067.25	144457.16
961	813116.06	144442.87
962	813208.93	144441.68
963	813269.66	144455.97
964	813301.80	144466.09

Обозначение характерных точек границы	Координаты, м (система координат МСК-167 (зона 4))	
	X	Y
965	813338.71	144472.05
966	813353.00	144463.71
967	813388.72	144449.42
968	813426.82	144411.32
969	813433.96	144388.70
970	813458.96	144357.75
971	813486.35	144342.27
972	813528.02	144333.93
973	813588.74	144332.74
974	813623.27	144331.55
975	813651.85	144314.88
976	813663.75	144285.12
977	813670.75	144267.25
978	813679.08	144217.24
979	813678.04	144147.00
980	813674.60	144124.24
981	813680.73	143914.54
982	813723.73	143836.82
983	813879.17	143727.68
984	813965.16	143616.89
985	814039.58	143474.67
986	814059.42	143425.07
987	814092.50	143398.61
988	814158.64	143367.19
989	814314.08	143277.89
990	814405.04	143163.79
991	814491.03	143071.19
992	814575.36	143019.92
993	814596.86	143005.05
994	814620.83	142956.26
995	814643.16	142867.79
996	814677.89	142804.95
997	814805.22	142631.32
998	815069.81	142341.93
999	815162.41	142229.48
1000	815212.02	142080.65
1001	815220.29	142024.43
1002	815243.44	141928.52
1003	815284.78	141809.46

Обозначение характерных точек границы	Координаты, м (система координат МСК-167 (зона 4))	
	X	Y
1004	815347.62	141692.05
1005	815367.46	141485.34
1006	815384.00	141351.40
1007	815453.45	141252.18
1008	815542.75	141157.92
1009	815536.14	141047.13
1010	815592.36	140942.95
1011	815726.31	140756.09
1012	815833.79	140544.42
1013	815942.94	140352.60
1014	816005.77	140309.60
1015	816064.06	140293.06
1016	815644.80	140144.22
1017	815447.19	140049.96
1018	815259.50	139955.70
1019	815097.45	139873.02
1020	814987.48	139818.45
1021	814763.46	139704.77
1022	814720.46	139602.25
1023	814608.02	139532.79
1024	814581.56	139483.18
1025	814601.40	139367.43
1026	814660.93	139387.27
1027	814677.47	139350.89
1028	814641.09	139307.90
1029	814674.16	139178.91
1030	814641.09	139142.53
1031	814601.40	139119.38
1032	814561.71	139175.61
1033	814558.41	139235.14
1034	814598.09	139294.67
1035	814555.10	139311.21
1036	814479.03	139297.98
1037	814409.58	139271.52
1038	814336.82	139314.51
1039	814267.37	139278.13
1040	814191.30	139099.54
1041	814108.62	139059.85
1042	814052.39	139086.31

Обозначение характерных точек границы	Координаты, м (система координат МСК-167 (зона 4))	
	X	Y
1043	814025.93	139126.00
1044	813963.09	139165.68
1045	814059.01	139304.59
1046	814116.85	139381.06
1047	813858.88	139232.23
1048	813731.56	139168.56
1049	813552.99	139073.08
1050	813485.17	139036.27
1051	813302.44	138941.18
1052	813226.37	138897.36
1053	813142.87	138864.29
1054	813129.01	138761.38
1055	813167.27	138688.68
1056	813283.98	138610.23
1057	813280.15	138556.66
1058	813318.42	138499.27
1059	813335.64	138411.26
1060	813349.03	138334.73
1061	813337.55	138294.55
1062	813299.29	138300.29
1063	813245.72	138426.56
1064	813171.10	138556.66
1065	813148.14	138575.80
1066	813079.27	138568.14
1067	812951.08	138472.48
1068	812897.51	138487.79
1069	812853.51	138457.18
1070	812851.59	138403.60
1071	812893.68	138262.03
1072	812937.69	138172.10
1073	812928.12	138061.14
1074	812930.03	137963.56
1075	812882.20	137864.07
1076	812845.85	137867.90
1077	812778.89	137913.82
1078	812690.88	137890.86
1079	812627.75	137913.82
1080	812560.78	137883.21
1081	812394.33	137733.97

Обозначение характерных точек границы	Координаты, м (система координат МСК-167 (зона 4))	
	X	Y
1082	812398.16	137653.62
1083	812245.10	137515.86
1084	812120.74	137477.60
1085	812036.56	137601.96
1086	811902.63	137540.74
1087	811860.54	137546.48
1088	811870.11	137601.96
1089	811808.89	137640.22
1090	811751.49	137913.82
1091	811820.37	138093.66
1092	811908.85	138238.11
1093	811733.15	138149.91
1094	811609.96	138085.42
1095	811558.73	138058.27
1096	811511.85	138033.40
1097	811456.37	137998.96
1098	811422.27	137980.41
1099	811136.19	137824.97
1100	810954.30	137744.77
1101	810918.96	137720.67
1102	810845.97	137683.38
1103	810771.57	137643.07
1104	810687.28	137597.69
1105	810099.51	137275.32
1106	810037.36	137241.23
1107	809627.26	136723.64
1108	809618.70	136713.42
1109	809608.60	136701.37
1110	809597.01	136687.54
1111	809373.51	136440.68
1112	809178.16	136183.89
1113	808996.99	135968.07
1114	808807.95	135736.49
1115	808438.53	135289.87
1116	808282.57	135089.80
1117	808105.10	134872.57
1118	807978.50	134705.05
1119	807809.71	134508.98
1120	807722.33	134396.88

Обозначение характерных точек границы	Координаты, м (система координат МСК-167 (зона 4))	
	X	Y
1121	807683.52	134355.42
1122	807640.02	134305.86
1123	807581.81	134224.03
1124	807478.95	134100.72
1125	807443.51	134057.50
1126	807299.45	133875.40
1127	807252.49	133819.51
1128	807242.40	133805.68
1129	807217.91	133734.22
1130	807168.00	133630.06
1131	807054.26	133374.64
1132	806997.16	133245.40
1133	806503.22	132996.02
1134	806316.58	132664.58
1135	806175.00	132154.55
1136	806146.98	132160.32
1137	806037.01	132200.83
1138	806006.95	132211.43
1139	805901.00	132248.79
1140	805372.14	132413.58
1141	805278.82	132447.37
1142	805259.38	132473.68
1143	805232.92	132460.46
1144	805223.00	132500.14
1145	805198.20	132531.56
1146	805206.46	132591.09
1147	805134.02	132777.20
1148	804990.83	133110.25
1149	804915.21	133284.01
1150	804854.07	133427.21
1151	804692.18	133336.89
1152	804659.11	133280.66
1153	804599.58	133290.59
1154	804548.37	133263.10
1155	804444.13	133204.60
1156	804404.45	133188.06
1157	804019.15	132999.54
1158	803964.58	132973.09
1159	803766.43	132872.13

Обозначение характерных точек границы	Координаты, м (система координат МСК-167 (зона 4))	
	X	Y
1160	803673.53	132829.22
1161	803193.65	132585.74
1162	802992.23	132490.22
1163	802989.16	132488.64
1164	802862.21	132423.24
1165	802699.03	132342.08
1166	802668.03	132326.66
1167	802558.12	132272.00
1168	802193.14	132084.53
1169	802137.29	132055.43
1170	802062.57	132017.79
1171	801999.40	131989.67
1172	801956.33	131970.49
1173	801723.54	131858.16
1174	801594.37	131794.15
1175	801468.88	131886.27
1176	801361.08	131988.83
1177	801394.46	132329.45
1178	801404.22	132439.66
1179	801443.14	132838.34
1180	801442.15	132868.12
1181	801452.56	132931.84
1182	801470.76	133084.00
1183	801482.47	133141.22
1184	801497.84	133314.58
1185	801511.08	133367.50
1186	801514.52	133442.22
1187	801539.32	133655.54
1188	801544.50	133711.99
1189	801558.75	133854.80
1190	801573.64	133947.41
1191	801587.94	134093.31
1192	801608.86	134271.90
1193	801637.82	134526.11
1194	801649.70	134607.21
1195	801661.28	134690.72
1196	801680.30	134859.39
1197	801697.35	134965.35
1198	801705.93	135022.28

Обозначение характерных точек границы	Координаты, м (система координат МСК-167 (зона 4))	
	X	Y
1199	801715.04	135179.33
1200	801722.46	135249.65
1201	801726.31	135309.66
1202	801738.17	135399.31
1203	801751.40	135501.83
1204	801772.49	135649.01
1205	801779.40	135719.93
1206	801829.28	136172.04
1207	801846.90	136391.49
1208	801871.71	136518.83
1209	801893.64	136691.73
1210	801892.79	136748.68
1211	801888.69	136772.42
1212	801825.54	136797.24
1213	801536.98	136912.90
1214	801434.03	136953.37
1215	801400.93	136963.33
1216	801359.57	136967.72
1217	801313.77	136971.17
1218	801146.27	136977.75
1219	801102.84	136979.82
1220	801060.60	136986.77
1221	800994.80	137003.63
1222	800968.55	137008.04
1223	800931.78	137009.98
1224	800865.99	137011.99
1225	800824.59	137018.21
1226	800671.47	137065.25
1227	800641.34	137072.48
1228	800610.90	137073.76
1229	800579.90	137074.64
1230	800460.86	137069.72
1231	800346.86	137063.99
1232	800299.91	137067.22
1233	800286.42	137072.55
1234	800233.70	137105.59
1235	800149.18	137163.95
1236	800068.18	137218.07
1237	799985.60	137271.09

Обозначение характерных точек границы	Координаты, м (система координат МСК-167 (зона 4))	
	X	Y
1238	799954.38	137296.06
1239	799939.24	137312.03
1240	799913.09	137361.57
1241	799910.89	137366.30
1242	799855.04	137486.29
1243	799826.19	137542.63
1244	799776.60	137619.19
1245	799672.36	137758.92
1246	799493.82	138001.91
1247	799369.16	138172.90
1248	799289.42	138276.86
1249	799219.65	138334.89
1250	799056.84	138441.44
1251	799050.62	138445.51
1252	799040.66	138453.18
1253	799026.85	138464.16
1254	799023.08	138470.25
1255	799022.54	138471.64
1256	799006.35	138513.04
1257	798975.67	138621.76
1258	798943.31	138744.37
1259	798851.81	139048.55
1260	798832.53	139095.91
1261	798803.85	139149.69
1262	798763.81	139222.77
1263	798753.63	139241.54
1264	798739.24	139261.76
1265	798727.29	139275.44
1266	798702.48	139288.48
1267	798684.35	139292.55
1268	798626.93	139320.53
1269	798611.10	139345.50
1270	798606.01	139359.43
1271	798604.81	139362.97
1272	798591.15	139403.28
1273	798547.66	139544.35
1274	798510.00	139660.35
1275	798498.61	139691.59
1276	798478.67	139718.42

Обозначение характерных точек границы	Координаты, м (система координат МСК-167 (зона 4))	
	X	Y
1277	798466.28	139730.48
1278	798450.06	139747.17
1279	798419.45	139778.66
1280	798395.05	139799.89
1281	798324.86	139875.97
1282	798306.22	139895.15
1283	798297.90	139901.92
1284	798293.06	139904.59
1285	798284.37	139909.34
1286	798276.30	139910.66
1287	798262.68	139912.89
1288	798212.95	139917.71
1289	798201.34	139920.85
1290	798187.01	139928.30
1291	798172.78	139936.99
1292	798090.04	139997.01
1293	798066.85	140021.28
1294	798053.93	140046.17
1295	798050.84	140053.52
1296	798021.33	140092.59
1297	797986.60	140218.27
1298	797945.26	140317.48
1299	797903.31	140401.81
1300	797865.88	140472.93
1301	797828.43	140516.07
1302	797810.60	140525.63
1303	797762.97	140523.51
1304	797724.87	140527.74
1305	797678.30	140529.86
1306	797638.09	140517.16
1307	797614.80	140504.46
1308	797585.17	140481.18
1309	797549.19	140468.48
1310	797521.67	140462.13
1311	797489.92	140455.78
1312	797458.17	140453.66
1313	797426.42	140449.43
1314	797401.02	140438.84
1315	797362.92	140419.79

Обозначение характерных точек границы	Координаты, м (система координат МСК-167 (зона 4))	
	X	Y
1316	797329.05	140417.68
1317	797297.30	140385.93
1318	797231.69	140343.59
1319	797161.84	140301.26
1320	797115.27	140273.74
1321	797094.10	140261.04
1322	797047.54	140252.58
1323	797115.27	140193.31
1324	797202.05	140070.54
1325	797104.69	139983.76
1326	796998.85	139892.74
1327	796876.09	139777.39
1328	796788.25	139700.13
1329	796479.21	139411.20
1330	796399.84	139339.24
1331	796373.11	139317.54
1332	796242.94	139193.71
1333	796281.04	139191.60
1334	796305.38	139189.48
1335	796331.84	139183.13
1336	796354.06	139175.72
1337	796372.06	139157.73
1338	796377.35	139132.33
1339	796372.06	139104.81
1340	796371.00	139080.47
1341	796375.23	139064.60
1342	796362.53	139050.84
1343	796337.13	139036.02
1344	796318.08	139024.38
1345	796294.80	139015.91
1346	796275.75	139006.39
1347	796247.17	138993.69
1348	796234.47	139009.56
1349	796244.00	139030.73
1350	796251.41	139055.07
1351	796248.23	139082.59
1352	796220.71	139092.11
1353	796198.49	139079.41
1354	796180.50	139062.48

Обозначение характерных точек границы	Координаты, м (система координат МСК-167 (зона 4))	
	X	Y
1355	796166.74	139044.49
1356	796148.75	139021.21
1357	796139.22	139006.39
1358	796140.28	138968.29
1359	796133.93	138906.91
1360	796136.05	138865.63
1361	796144.51	138850.81
1362	796157.21	138857.16
1363	796202.72	138887.86
1364	796260.93	138917.49
1365	796321.26	138952.41
1366	796369.94	138978.87
1367	796392.16	138986.28
1368	796406.98	138980.99
1369	796427.09	138973.58
1370	796455.66	138951.36
1371	796477.89	138928.07
1372	796490.59	138904.79
1373	796493.76	138876.21
1374	796493.76	138848.70
1375	796478.95	138834.94
1376	796453.55	138819.06
1377	796406.98	138790.49
1378	796349.83	138753.45
1379	796295.86	138718.52
1380	796260.93	138701.59
1381	796217.54	138688.89
1382	796196.37	138691.01
1383	796175.21	138695.24
1384	796100.06	138754.51
1385	796031.27	138807.42
1386	796004.81	138825.41
1387	795974.12	138845.52
1388	795966.71	138844.46
1389	795952.96	138816.95
1390	795941.31	138783.08
1391	795941.31	138733.34
1392	795944.49	138696.30
1393	795950.84	138663.49

Обозначение характерных точек границы	Координаты, м (система координат МСК-167 (зона 4))	
	X	Y
1394	795952.96	138627.51
1395	795955.07	138593.64
1396	795952.96	138572.47
1397	795955.07	138546.01
1398	795966.71	138533.31
1399	795993.17	138521.67
1400	796050.32	138501.56
1401	796091.60	138492.04
1402	796129.70	138485.69
1403	796140.28	138486.75
1404	796150.86	138493.10
1405	796156.16	138505.80
1406	796173.09	138562.95
1407	796182.61	138594.70
1408	796188.96	138613.75
1409	796198.49	138621.16
1410	796231.30	138612.69
1411	796273.63	138596.81
1412	796292.68	138594.70
1413	796308.56	138594.70
1414	796329.72	138582.00
1415	796339.25	138560.83
1416	796350.89	138533.31
1417	796361.47	138505.80
1418	796373.11	138484.63
1419	796377.35	138457.11
1420	796371.00	138432.77
1421	796367.82	138409.49
1422	796362.53	138384.09
1423	796356.18	138359.75
1424	796344.54	138334.35
1425	796331.84	138312.12
1426	796329.72	138296.25
1427	796300.09	138227.46
1428	796266.22	138232.75
1429	796123.35	138254.97
1430	796087.36	138262.38
1431	796058.79	138274.02
1432	796037.62	138289.90

Обозначение характерных точек границы	Координаты, м (система координат МСК-167 (зона 4))	
	X	Y
1433	796034.45	138300.48
1434	796033.39	138318.47
1435	796037.62	138334.35
1436	796043.97	138349.16
1437	796045.03	138366.10
1438	796041.86	138378.80
1439	796029.16	138394.67
1440	795997.41	138416.90
1441	795965.66	138432.77
1442	795947.66	138444.41
1443	795933.91	138460.29
1444	795933.91	138448.65
1445	795942.37	138419.01
1446	795948.72	138395.73
1447	795950.84	138369.27
1448	795942.37	138341.76
1449	795927.56	138322.71
1450	795913.80	138301.54
1451	795891.57	138287.78
1452	795868.29	138279.31
1453	795849.24	138288.84
1454	795855.59	138314.24
1455	795870.41	138334.35
1456	795879.93	138354.46
1457	795890.51	138376.68
1458	795892.63	138391.50
1459	795879.93	138413.72
1460	795858.76	138419.01
1461	795834.42	138420.07
1462	795822.78	138432.77
1463	795818.55	138451.82
1464	795831.25	138467.70
1465	795847.12	138475.11
1466	795870.41	138482.51
1467	795888.40	138489.92
1468	795906.39	138495.21
1469	795893.69	138515.32
1470	795874.64	138507.91
1471	795860.88	138506.86

Обозначение характерных точек границы	Координаты, м (система координат МСК-167 (зона 4))	
	X	Y
1472	795831.25	138517.44
1473	795813.26	138542.84
1474	795804.79	138566.12
1475	795795.26	138592.58
1476	795786.80	138613.75
1477	795776.21	138633.86
1478	795759.28	138657.14
1479	795746.58	138671.96
1480	795736.00	138689.95
1481	795707.42	138666.66
1482	795660.86	138621.16
1483	795538.09	138508.97
1484	795539.15	138486.75
1485	795542.32	138455.00
1486	795548.67	138423.25
1487	795567.72	138369.27
1488	795577.25	138316.36
1489	795592.06	138270.85
1490	795602.65	138238.04
1491	795609.00	138217.93
1492	795609.00	138197.82
1493	795597.36	138178.77
1494	795580.42	138160.78
1495	795552.91	138140.67
1496	795479.88	138079.29
1497	795386.75	138005.21
1498	795305.26	137933.24
1499	795275.62	137909.96
1500	795255.51	137896.20
1501	795235.41	137887.73
1502	795210.01	137881.38
1503	795190.96	137879.26
1504	795177.20	137865.51
1505	795151.80	137853.86
1506	795134.86	137850.69
1507	795112.64	137847.51
1508	795070.31	137847.51
1509	795043.85	137853.86
1510	795018.45	137867.62

Обозначение характерных точек границы	Координаты, м (система координат МСК-167 (зона 4))	
	X	Y
1511	795006.81	137887.73
1512	795000.46	137904.66
1513	794995.16	137932.18
1514	794990.93	137950.17
1515	794989.87	137973.46
1516	794980.35	137990.39
1517	794934.84	137948.06
1518	794967.65	137853.86
1519	794985.64	137813.65
1520	794988.81	137798.83
1521	794987.76	137779.78
1522	794977.17	137766.02
1523	794950.71	137749.09
1524	794907.32	137731.10
1525	794873.46	137712.05
1526	794857.58	137712.05
1527	794843.82	137727.92
1528	794832.18	137752.26
1529	794821.60	137777.66
1530	794804.66	137821.06
1531	794695.66	137715.22
1532	794551.72	137577.64
1533	794390.86	137431.59
1534	794185.54	137232.62
1535	794013.03	137080.22
1536	793909.31	136987.09
1537	793770.67	136859.03
1538	793716.74	136804.12
1539	793400.15	136514.80
1540	793224.91	136352.37
1541	793114.97	136248.22
1542	793489.21	135066.15
1543	793497.40	134995.17
1544	793516.51	134941.94
1545	793569.74	134866.87
1546	793617.51	134801.35
1547	793659.82	134749.49
1548	793722.61	134679.87
1549	793755.37	134637.56

Обозначение характерных точек границы	Координаты, м (система координат МСК-167 (зона 4))	
	X	Y
1550	793779.94	134592.52
1551	793786.76	134495.61
1552	793785.40	134371.40
1553	793799.05	134251.29
1554	793811.33	134132.54
1555	793784.03	133949.64
1556	793770.38	133863.65
1557	793738.99	133804.96
1558	793661.19	133686.21
1559	793617.51	133616.60
1560	793568.37	133519.69
1561	793504.22	133385.92
1562	793426.42	133190.74
1563	793371.82	133031.73
1564	793353.43	132972.56
1565	793353.43	132972.56
1566	793340.43	132930.72
1567	793329.51	132847.46
1568	793328.15	132756.01
1569	793319.96	132704.14
1570	793298.12	132656.37
1571	793277.64	132601.77
1572	793261.27	132492.58
1573	793257.17	132350.63
1574	793265.36	132248.26
1575	793262.63	132128.15
1576	793250.35	132061.26
1577	793229.87	131967.08
1578	793225.78	131889.28
1579	793217.59	131803.29
1580	793209.40	131740.51
1581	793195.75	131669.53
1582	793183.46	131624.49
1583	793184.83	131535.77
1584	793190.29	131475.71
1585	793199.84	131443.63
1586	793218.95	131409.51
1587	793240.79	131395.86
1588	793283.10	131390.40

Обозначение характерных точек границы	Координаты, м (система координат МСК-167 (зона 4))	
	X	Y
1589	793306.31	131390.40
1590	793324.05	131376.75
1591	793358.18	131335.81
1592	793365.00	131298.95
1593	793348.62	131225.25
1594	793330.88	131081.93
1595	793311.77	130942.71
1596	793289.93	130844.43
1597	793268.09	130800.75
1598	793238.06	130777.55
1599	793202.57	130751.62
1600	793186.19	130731.14
1601	793176.64	130701.12
1602	793180.73	130675.18
1603	793203.94	130627.41
1604	793223.05	130597.38
1605	793225.78	130574.18
1606	793221.68	130557.80
1607	793203.94	130522.31
1608	793178.00	130485.46
1609	793173.91	130447.24
1610	793169.82	130414.48
1611	793156.17	130354.42
1612	793152.07	130316.21
1613	793150.71	130275.26
1614	793145.25	130237.04
1615	793132.96	130196.09
1616	793053.80	130033.67
1617	792984.19	129867.15
1618	792954.16	129796.17
1619	792928.22	129757.95
1620	792920.03	129737.48
1621	792919.06	129722.91
1622	792928.98	129732.83
1623	792947.16	129752.67
1624	792968.66	129765.90
1625	792980.23	129760.94
1626	793003.37	129711.34
1627	793034.79	129650.17

Обозначение характерных точек границы	Координаты, м (система координат МСК-167 (зона 4))	
	X	Y
1628	793104.22	129541.06
1629	793157.13	129450.13
1630	793191.84	129372.43
1631	793193.50	129344.32
1632	793180.27	129317.87
1633	793188.54	129305.89
1634	793223.25	129269.51
1635	793244.75	129251.33
1636	793266.24	129246.37
1637	793302.61	129248.02
1638	793337.33	129264.55
1639	793408.42	129304.23
1640	793426.60	129314.56
1641	793461.32	129331.10
1642	793501.00	129339.36
1643	793606.80	129359.20
1644	793649.79	129359.20
1645	793696.08	129359.20
1646	793735.76	129347.63
1647	793770.47	129334.40
1648	793805.19	129327.79
1649	793882.89	129326.14
1650	793922.57	129324.48
1651	793949.02	129316.22
1652	793978.78	129306.30
1653	794010.19	129301.34
1654	794028.38	129302.99
1655	794056.48	129311.26
1656	794109.39	129334.40
1657	794155.68	129357.55
1658	794180.48	129364.16
1659	794220.15	129355.90
1660	794239.99	129350.94
1661	794261.48	129342.67
1662	794306.56	129302.13
1663	794337.20	129272.83
1664	794455.75	129171.59
1665	794608.94	129043.71
1666	794731.49	128958.46

Обозначение характерных точек границы	Координаты, м (система координат МСК-167 (зона 4))	
	X	Y
1667	794808.75	128927.82
1668	794894.00	128915.84
1669	794943.28	128905.18
1670	795016.55	128882.53
1671	795141.76	128827.92
1672	795207.03	128792.62
1673	795264.31	128768.64
1674	795297.61	128742.00
1675	795354.89	128668.74
1676	795381.53	128608.80
1677	795413.50	128536.87
1678	795456.13	128483.58
1679	795517.40	128439.63
1680	795564.02	128419.65
1681	795594.66	128415.65
1682	795621.30	128423.64
1683	795694.56	128474.26
1684	795722.54	128483.58
1685	795774.49	128479.59
1686	795827.77	128464.94
1687	795895.70	128430.30
1688	795940.99	128386.34
1689	795991.61	128326.40
1690	796052.89	128272.45
1691	796071.53	128255.14
1692	796116.82	128221.84
1693	796175.44	128176.55
1694	796212.73	128144.58
1695	796259.35	128119.27
1696	796301.98	128108.61
1697	796339.28	128102.62
1698	796391.23	128089.30
1699	796412.54	128073.31
1700	796440.51	128025.36
1701	796453.83	127977.40
1702	796463.16	127877.50
1703	796476.48	127876.17
1704	796495.13	127868.17
1705	796523.10	127846.86

Обозначение характерных точек границы	Координаты, м (система координат МСК-167 (зона 4))	
	X	Y
1706	796545.75	127820.22
1707	796551.07	127794.91
1708	796541.75	127742.96
1709	796559.07	127713.66
1710	796563.06	127677.69
1711	796537.75	127616.42
1712	796519.11	127561.80
1713	796512.45	127516.51
1714	796520.44	127476.55
1715	796572.39	127397.96
1716	796587.04	127364.66
1717	796583.04	127338.02
1718	796544.41	127314.04
1719	796493.80	127279.41
1720	796467.16	127251.43
1721	796483.14	127231.45
1722	796503.12	127194.15
1723	796515.11	127184.83
1724	796535.09	127184.83
1725	796596.36	127223.46
1726	796650.98	127279.41
1727	796678.95	127307.38
1728	796716.25	127339.35
1729	796745.55	127351.34
1730	796765.54	127354.00
1731	796790.84	127354.00
1732	796820.15	127350.00
1733	796845.46	127339.35
1734	796869.44	127311.38
1735	796896.08	127268.75
1736	796918.72	127230.12
1737	796948.03	127198.15
1738	796993.32	127158.19
1739	797046.60	127127.55
1740	797102.55	127098.25
1741	797129.19	127075.60
1742	797169.15	127030.31
1743	797178.47	127003.67
1744	797171.81	126966.37

Обозначение характерных точек границы	Координаты, м (система координат МСК-167 (зона 4))	
	X	Y
1745	797137.18	126909.09
1746	797095.89	126851.82
1747	797033.28	126758.57
1748	797001.31	126686.64
1749	796998.65	126629.36
1750	797013.30	126573.42
1751	797038.61	126533.45
1752	797083.90	126496.16
1753	797105.21	126461.52
1754	797149.17	126353.63
1755	797163.82	126291.02
1756	797165.15	126247.06
1757	797147.84	126201.77
1758	797111.87	126133.84
1759	797061.25	126071.23
1760	796981.33	125993.97
1761	796925.38	125942.02
1762	796906.73	125899.40
1763	796902.74	125864.76
1764	796905.40	125831.46
1765	796924.05	125784.84
1766	796972.00	125724.90
1767	797031.47	125662.99
1768	797055.92	125618.33
1769	797054.62	125586.11
1770	797035.61	125558.01
1771	797017.29	125542.41
1772	796979.40	125529.90
1773	796945.36	125505.11
1774	796913.39	125471.81
1775	796882.76	125415.86
1776	796865.44	125370.57
1777	796838.80	125341.93
1778	796753.55	125292.64
1779	796721.58	125258.01
1780	796676.29	125194.07
1781	796652.31	125142.12
1782	796605.69	125074.19
1783	796569.72	125010.25

Обозначение характерных точек границы	Координаты, м (система координат МСК-167 (зона 4))	
	X	Y
1784	796519.11	124906.35
1785	796469.82	124827.76
1786	796436.52	124789.13
1787	796421.87	124783.80
1788	796409.88	124785.80
1789	796383.24	124793.79
1790	796364.59	124788.46
1791	796339.28	124767.15
1792	796328.62	124739.18
1793	796328.62	124705.87
1794	796335.28	124672.57
1795	796351.27	124603.31
1796	796355.26	124531.38
1797	796353.93	124499.41
1798	796325.96	124470.77
1799	796296.65	124453.45
1800	796276.67	124450.79
1801	796262.02	124456.11
1802	796210.07	124496.08
1803	796146.13	124534.71
1804	796120.82	124550.69
1805	796084.86	124561.35
1806	796042.23	124566.67
1807	796000.94	124560.01
1808	795939.66	124540.03
1809	795905.03	124509.40
1810	795870.39	124482.76
1811	795855.74	124460.11
1812	795853.08	124440.13
1813	795862.40	124412.16
1814	795871.73	124385.52
1815	795870.39	124343.56
1816	795858.41	124314.25
1817	795837.09	124279.62
1818	795783.81	124235.66
1819	795741.18	124194.37
1820	795683.91	124131.76
1821	795662.59	124113.11
1822	795627.96	124070.48

Обозначение характерных точек границы	Координаты, м (система координат МСК-167 (зона 4))	
	X	Y
1823	795603.98	124041.18
1824	795603.98	124018.53
1825	795611.98	123999.88
1826	795629.29	123991.89
1827	795647.94	123978.57
1828	795671.92	123938.61
1829	795675.91	123921.29
1830	795674.58	123897.32
1831	795675.91	123870.68
1832	795681.24	123838.71
1833	795702.56	123810.73
1834	795714.54	123793.42
1835	795722.54	123766.78
1836	795754.51	123731.48
1837	795790.48	123697.26
1838	795809.12	123679.53
1839	795847.75	123656.88
1840	795727.22	123366.76
1841	796419.91	123386.37
1842	797066.56	123369.36
1843	797662.15	123403.40
1844	798257.74	123505.50
1845	798904.38	123743.71
1846	799431.91	124135.12
1847	799857.33	124441.42
1848	800163.64	124917.90
1849	800538.01	125530.51
1850	800997.47	125802.78
1851	801916.39	126041.02
1852	802869.34	126313.29
1853	803669.13	126347.32
1854	804928.39	126177.15
1855	805796.25	126126.09
1856	806800.26	126092.06
1857	807242.70	126177.15
1858	807491.42	126197.07
1859	807795.53	126083.03
1860	808232.68	125854.95
1861	808584.31	125598.35

Обозначение характерных точек границы	Координаты, м (система координат МСК-167 (зона 4))	
	X	Y
1862	808992.96	125284.74
1863	809401.61	124923.61
1864	809781.75	124667.01
1865	810171.38	124457.94
1866	810627.55	124210.85
1867	810931.67	123963.76
1868	811311.80	123716.68
1869	811634.92	123621.64
1870	812024.56	123498.09
1871	812395.19	123431.57
1872	812727.82	123412.56
1873	813012.91	123450.58
1874	813260.01	123479.09
1875	813440.35	123548.34
1876	813612.21	123781.03
1877	814121.99	124290.81
1878	814670.39	124487.77
1879	815979.61	124719.49
1880	816779.04	124707.90
1881	817408.55	124754.24
1882	818478.32	124943.49
1883	819652.37	124835.35
1884	820548.34	124522.52
1885	821529.29	124302.39
1886	822288.18	124051.37
1887	822305.69	124601.06
1888	822314.08	124864.20
1889	822304.71	125187.96
1890	822304.13	125207.99
1891	822302.18	125275.27
1892	822269.45	126405.75
1893	822342.02	126444.17
1894	822388.98	126478.32
1895	822472.76	126458.57
1896	822633.44	126388.10
1897	822794.08	126361.71
1898	822952.66	126348.21
1899	822999.43	126482.59
1900	823047.14	126618.19

Обозначение характерных точек границы	Координаты, м (система координат МСК-167 (зона 4))	
	X	Y
1901	823083.74	126753.13
1902	823187.92	126848.40
1903	823352.33	126866.79
1904	823430.88	126842.31
1905	823517.80	126751.53
1906	823571.46	126610.65
1907	823588.54	126444.17
1908	823584.27	126297.19
1909	823571.46	126132.54
1910	823518.64	125977.25
1911	823409.25	125879.25
1912	823340.37	125772.24
1913	823481.82	125735.53
1914	823635.50	125733.70
1915	823780.64	125803.83
1916	823857.26	125913.70
1917	823892.39	126048.16
1918	823935.07	126195.31
1919	824004.05	126327.84
1920	824095.42	126441.69
1921	824177.65	126499.66
1922	824314.25	126508.20
1923	824497.82	126533.81
1924	824591.73	126563.70
1925	824642.96	126623.46
1926	824735.95	126718.67
1927	824834.73	126780.42
1928	824964.92	126863.64
1929	825116.81	126907.04
1930	825291.83	126933.19
1931	825471.13	126973.51
1932	825761.57	126864.10
1933	825773.02	126906.81
1934	825882.58	127026.93
1935	825915.61	127102.19
1936	825861.31	127240.79
1937	825710.24	127468.85
1938	825669.97	127649.15
1939	825687.60	127862.82

Обозначение характерных точек границы	Координаты, м (система координат МСК-167 (зона 4))	
	X	Y
1940	825619.58	127956.86
1941	825457.36	127931.86
1942	825414.57	127948.07
1943	825365.25	128008.83
1944	825378.84	128127.49
1945	825243.68	128221.43
1946	825201.07	128332.75
1947	825149.66	128341.90
1948	824988.19	128310.17
1949	824942.43	128365.57
1950	824936.85	128417.78
1951	825012.89	128588.86
1952	825072.06	128642.55
1953	825157.79	128658.76
1954	825227.09	128708.08
1955	825233.58	128741.59
1956	825200.49	128793.77
1957	825218.39	128836.68
1958	825372.20	128955.28
1959	825534.90	129133.40
1960	825670.06	129171.03
1961	825739.32	129211.41
1962	825792.24	129279.43
1963	826009.66	129716.75
1964	826088.95	129818.60
1965	826191.53	129885.97
1966	826252.22	130022.66
1967	826232.95	130090.75
1968	826147.56	130219.37
1969	826221.47	130372.03
1970	826208.29	130517.72
1971	826276.71	130740.30
1972	826246.11	130954.98
1973	826170.48	131115.57
1974	826232.06	131260.43
1975	826134.50	131407.23
1976	826113.93	131500.39
1977	826173.36	131620.60
1978	826164.32	131670.68

Обозначение характерных точек границы	Координаты, м (система координат МСК-167 (зона 4))	
	X	Y
1979	826148.34	131686.81
1980	826080.28	131678.50
1981	826040.12	131705.86
1982	826028.56	131850.44
1983	826052.65	132001.21
1984	826055.85	132021.20
1985	826038.58	132097.96
1986	825997.05	132166.74
1987	825994.40	132311.49
1988	826115.18	132559.21
1989	826048.28	132696.08
1990	826039.74	132788.51
1991	826182.70	132943.09
1992	826216.05	133003.73
1993	826191.53	133062.89
1994	826107.91	133131.46
1995	826094.01	133182.09
1996	826147.75	133251.32
1997	826131.01	133326.79
1998	826141.73	133395.41
1999	826233.72	133432.15
2000	826258.11	133464.49
2001	826268.74	133532.16
2002	826212.34	133617.26
2003	826216.26	133651.31
2004	826300.80	133780.39
2005	826303.45	133882.44
2006	826267.49	133957.17
2007	826174.44	133975.76
2008	826125.12	134053.60
2009	826119.77	134113.40
2010	826201.52	134197.99
2011	826120.65	134342.03
2012	826116.58	134385.08
2013	826148.70	134462.51
2014	826296.74	134606.70
2015	826415.27	134863.25
2016	826670.24	135119.87
2017	826696.71	135171.30

Обозначение характерных точек границы	Координаты, м (система координат МСК-167 (зона 4))	
	X	Y
2018	826679.16	135206.22
2019	826574.94	135238.73
2020	826517.16	135327.65
2021	826422.26	135324.69
2022	826319.42	135282.46
2023	826293.35	135298.49
2024	826322.68	135409.67
2025	826312.27	135433.79
2026	826105.89	135435.13
2027	825985.94	135460.70
2028	825978.46	135504.16
2029	826018.86	135598.10
2030	825884.14	135589.37
2031	825849.86	135615.17
2032	825847.44	135659.06
2033	825919.15	135768.73
2034	825902.22	135795.33
2035	825831.39	135817.23
2036	825807.01	135854.80
2037	825840.68	135923.40
2038	826003.63	135999.85
2039	826241.04	136222.20
2040	826223.96	136331.69
2041	826046.19	136750.68
2042	826038.22	136844.59
2043	826123.60	136972.66
2044	826157.22	137118.02
2045	826251.00	137211.99
2046	826283.94	137272.95
2047	826242.00	137442.71
2048	826329.06	137698.14
2049	826294.36	137920.35
2050	826327.72	137980.45
2051	826422.38	138056.98
2052	826439.04	138100.03
2053	826405.18	138134.20
2054	826328.35	138135.60
2055	826303.22	138185.15
2056	826396.81	138338.71

Обозначение характерных точек границы	Координаты, м (система координат МСК-167 (зона 4))	
	X	Y
2057	826397.36	138509.93
2058	826362.66	138688.76
2059	826387.48	138748.85
2060	826516.93	138833.14
2061	826539.85	138868.96
2062	826540.96	138912.12
2063	826446.87	138969.75
2064	826434.35	139020.55
2065	826435.10	139112.76
2066	826325.35	139133.40
2067	826289.65	139191.43
2068	826350.66	139293.06
2069	826348.01	139360.96
2070	826298.88	139455.75
2071	826300.40	139514.64
2072	826386.64	139616.74
2073	826393.35	139686.50
2074	826367.77	139755.33
2075	826272.88	139805.43
2076	826236.16	139847.26
2077	826229.45	139934.09
2078	826270.93	140096.66
2079	826255.06	140241.45
2080	826340.99	140505.90
2081	826340.99	140676.41
2082	826288.30	140837.79
2083	826196.22	140889.55
2084	826162.76	141044.55
2085	826075.73	141094.01
2086	826041.62	141172.07
2087	826059.31	141222.80
2088	826182.23	141349.62
2089	826135.53	141538.50
2090	826152.68	141642.19
2091	826419.28	141792.19
2092	826471.49	141853.86
2093	826476.08	141939.38
2094	826452.70	141974.19
2095	826307.03	142025.26

Обозначение характерных точек границы	Координаты, м (система координат МСК-167 (зона 4))	
	X	Y
2096	826224.40	142129.06
2097	826197.09	142265.72
2098	826229.55	142453.14
2099	826274.14	142492.28
2100	826332.86	142511.87
2101	826563.61	142519.86
2102	826631.54	142539.11
2103	826675.62	142614.61
2104	826645.10	142760.54
2105	826742.71	142878.91
2106	826922.73	142997.94
2107	826960.25	143066.09
2108	826887.99	143255.07
2109	826885.05	143492.91
2110	826753.28	143622.98
2111	826741.72	143672.95
2112	826750.90	143707.53
2113	826827.67	143759.32
2114	827008.12	143817.67
2115	827033.25	143861.61
2116	827014.93	143971.78
2117	827030.70	144084.00
2118	827050.88	144115.51
2119	827160.22	144170.17
2120	827186.35	144202.38
2121	827170.22	144314.53
2122	827058.03	144390.56
2123	827026.11	144442.45
2124	827056.31	144587.95
2125	827032.75	144636.72
2126	826991.49	144663.71
2127	826974.67	144716.27
2128	826984.88	144878.48
2129	826955.97	144927.02
2130	826882.10	144972.53
2131	826859.12	145048.00
2132	826879.57	145098.64
2133	826835.29	145210.21
2134	826838.06	145259.98

Обозначение характерных точек границы	Координаты, м (система координат МСК-167 (зона 4))	
	X	Y
2135	826907.41	145433.19
2136	826887.61	145483.74
2137	826838.15	145526.70
2138	826819.59	145602.77
2139	826976.34	145763.71
2140	826999.53	145858.63
2141	826982.23	146055.35
2142	827009.03	146182.67
2143	827041.14	146243.28
2144	827280.87	146422.56
2145	827334.33	146506.75
2146	827365.20	146653.00
2147	827296.67	146952.17
2148	827311.92	147004.15
2149	827377.02	147078.78
2150	827393.39	147139.44
2151	827374.64	147327.36
2152	827416.17	147422.28
2153	827613.64	147524.01
2154	827630.87	147607.39
2155	827634.59	147625.41
2156	827613.01	147719.74
2157	827683.38	147898.63
2158	827696.99	148018.30
2159	827680.38	148053.17
2160	827492.78	148135.91
2161	827433.47	148198.07
2162	827422.32	148302.14
2163	827533.92	148472.65
2164	827536.86	148565.58
2165	827501.92	148624.72
2166	827377.29	148720.63
2167	827326.37	148846.82
2168	827328.32	148879.62
2169	827318.31	148927.70
2170	827318.02	149021.50
2171	827266.24	149217.64
2172	827266.24	149483.01
2173	827284.45	149824.05

Обозначение характерных точек границы	Координаты, м (система координат МСК-167 (зона 4))	
	X	Y
2174	827353.30	150071.42
2175	827317.47	150319.71
2176	827330.09	150395.66
2177	827355.71	150549.88
2178	827347.19	150619.54
2179	827285.96	150772.61
2180	827274.78	150874.67
2181	827394.61	151045.30
2182	827420.48	151122.04
2183	827420.48	151232.79
2184	827268.85	151714.50
2185	827256.74	151752.97
2186	827205.64	151864.01
2187	827171.78	151909.54
2188	827039.22	152087.79
2189	827019.78	152163.65
2190	827028.87	152445.63
2191	827001.57	152778.60
2192	827054.48	153085.26
2193	827078.61	153226.22
2194	827115.66	153226.11
2195	827277.18	153308.53
2196	827423.39	153392.39
2197	827718.44	153487.10
2198	828046.40	153661.40
2199	828203.05	153717.07
2200	828473.65	153687.36
2201	828728.04	153690.10
2202	829134.07	153803.75
2203	829249.88	153856.07
2204	829166.45	152527.86
2205	833199.02	152267.86
2206	837224.98	152080.23
2207	837221.01	153962.00
2208	837384.90	153964.90
2209	837673.20	153944.50
2210	838411.10	153901.00
2211	838851.90	153892.80
2212	839733.60	153832.70

Обозначение характерных точек границы	Координаты, м (система координат МСК-167 (зона 4))	
	X	Y
2213	840040.40	153813.90
2214	840059.60	153812.30
2215	840181.80	153825.30
2216	840293.90	153866.60
2217	840532.60	154005.00
2218	840736.10	154226.30
2219	840803.20	154354.90
2220	840990.10	154626.20
2221	841088.10	154814.60
2222	841267.70	154983.90
2223	841336.00	155026.50
2224	841377.70	155026.60
2225	841396.50	154874.50
2226	841387.10	154754.80
2227	841360.40	154601.50
2228	841369.80	154268.50
2229	841402.70	154156.90
2230	841603.40	153911.00
2231	841736.00	153794.90
2232	841890.00	153710.90
2233	842105.50	153609.00
2234	842314.10	153578.30
2235	842487.10	153593.70
2236	842641.20	153652.90
2237	842854.40	153757.70
2238	843171.25	154045.64
2239	843810.70	154695.20
2240	843956.20	154789.60
2241	844033.40	154814.50
2242	844161.30	154823.30
2243	844699.60	154729.10
2244	845040.50	154764.10
2245	845329.10	154737.30
2246	845457.57	154725.35
2247	845776.34	154802.94
2248	845852.77	154846.62
2249	845895.65	154854.72
2250	846057.45	154976.67
2251	846286.55	155284.62

Обозначение характерных точек границы	Координаты, м (система координат МСК-167 (зона 4))	
	X	Y
2252	846328.23	155319.40
2253	846370.70	155404.66
2254	846446.33	155503.17
2255	846763.67	155566.02
2256	846864.52	155848.43
2257	846891.31	155993.08
2258	846917.78	156078.11
2259	846925.89	156223.43
2260	846902.28	156318.17
2261	846853.29	156514.74
2262	846746.54	156780.08
2263	846705.71	156881.58
2264	846670.04	157043.17
2265	846637.73	157092.70
2266	846627.06	157175.39
2267	846609.99	157410.18
2268	846618.81	157674.73
2269	846763.38	158264.08
2270	846815.74	158708.28
2271	846788.44	159151.54
2272	846790.65	159536.09
2273	846755.75	160005.67
1	846761.62	160400.39

Площадь муниципального образования 122769,23 га.

Приложение 23
к Закону края
от 21 ноября 2024 г. №8-3281

Приложение 23
к Закону края
от 18 февраля 2005 г. № 13-3013

**Текстовое описание местоположения границ
муниципального образования Момотовский сельсовет**

По смежеству с землями муниципального образования
Мотыгинский район

Граница муниципального образования Момотовский сельсовет по смежеству с землями муниципального образования Мотыгинский район проходит от точки 1 (узловая точка) до точки 322 (узловая точка) протяженностью 24112,65 м.

От точки 1 – узловой точки пересечения границ муниципального образования Захаровский сельсовет, муниципального образования Момотовский сельсовет и муниципального образования Мотыгинский район граница идет на юго-восток извилистой линией 394,40 м по руслу безымянного ручья вниз по течению до реки Чистякова (точка 6).

От точки 6 граница следует общим направлением на юго-восток извилистой линией 13958,60 м по середине реки Чистякова вниз по течению до точки 314. Далее граница проходит в юго-восточном направлении прямой линией 4004,63 м по заболоченной местности и лесу, пересекая лесную дорогу, по пастбищу до точки 315.

От точки 315 граница идет по лесу, пересекая лесную дорогу: на юго-восток ломаной линией 4652,25 м до точки 320, на северо-восток прямой линией 1102,77 м до точки 322 – узловой точки пересечения границ муниципального образования Мотыгинский район, муниципального образования Момотовский сельсовет и муниципального образования Тасеевский район.

По смежеству с землями муниципального образования
Тасеевский район

Граница муниципального образования Момотовский сельсовет по смежеству с землями муниципального образования Тасеевский район проходит от точки 322 (узловая точка) до точки 340 (узловая точка) протяженностью 33546,34 м.

От точки 322 – узловой точки пересечения границ муниципального образования Мотыгинский район, муниципального образования Момотовский сельсовет и муниципального образования Тасеевский район граница следует на

юго-запад ломаной линией 33545,46 м по лесу, пересекая лесные дороги, по заболоченной местности, пересекая реку Малая Рассоха, реку Большая Рассоха, безымянные ручьи, реку Малый Варенцев, реку Большой Варенцев, реку Налимья, по вырубленному участку леса, пересекая реку Ягодкина, до точки 340 – узловой точки пересечения границ муниципального образования Тасеевский район, муниципального образования Момотовский сельсовет и муниципального образования Новотроицкий сельсовет.

По смежеству с землями муниципального образования
Новотроицкий сельсовет

Граница муниципального образования Момотовский сельсовет по смежеству с землями муниципального образования Новотроицкий сельсовет проходит от точки 340 (узловая точка) до точки 1211 (узловая точка) протяженностью 66599,29 м.

От точки 340 – узловой точки пересечения границ муниципального образования Тасеевский район, муниципального образования Момотовский сельсовет и муниципального образования Новотроицкий сельсовет граница идет в северо-западном направлении прямой линией 892,60 м по лесу до реки Ягодкина (точка 343).

От точки 343 граница следует общим направлением на северо-запад извилистой линией 13110,93 м по середине реки Ягодкина вниз по течению до точки 466. Затем граница проходит общим направлением на северо-запад плавной линией 1545,67 м по лесу, пересекая реку Верхняя Хребтовка, до лесной дороги (точка 483).

От точки 483 граница идет на северо-запад ломаной линией 162,20 м по лесной дороге до точки 485. Далее граница следует на северо-запад ломаной линией 3369,10 м по лесу, пересекая лесную дорогу, до точки 488. Затем граница проходит общим направлением на запад извилистой линией 4400,31 м по лесу, пересекая лесную дорогу, по границе пашни и пастбища до ручья Гремячий (точка 583).

От точки 583 граница идет на запад извилистой линией 1315,83 м по руслу ручья Гремячий вниз по течению до реки Ягодкина (точка 616). Далее граница следует общим направлением на северо-запад извилистой линией 7128,43 м по середине реки Ягодкина вниз по течению до устья безымянного ручья (точка 939).

От точки 939 граница проходит в юго-западном направлении извилистой линией 636,83 м по руслу безымянного ручья вверх по течению до лесной дороги (точка 954). Затем граница идет на северо-запад ломаной линией 5860,88 м по лесной дороге до точки 1015. Далее граница следует общим направлением на юго-запад ломаной линией 17332,56 м по лесу и границе сенокоса, пересекая лесные дороги, автомобильную дорогу Момотово – Широково, безымянный ручей, до точки 1135.

От точки 1135 граница проходит на юго-восток ломаной линией 2053,98 м по лесу и границе пашни, пересекая полевую дорогу, до точки 1150. Затем граница идет на юго-запад ломаной линией 3668,72 м по лесу, границе пашни, пересекая

автомобильную дорогу Момотово – Казанка и реку Пискуновка, по пастбищу до точки 1174.

От точки 1174 граница следует на юго-восток прямой линией 304,47 м по пастбищу до точки 1176. Далее граница идет на северо-восток прямой линией 4816,78 м по пастбищу и лесу, пересекая безымянный ручей и полевые дороги, до автомобильной дороги Момотово – Казанка до точки 1211 – узловой точки пересечения границ муниципального образования Новотроицкий сельсовет, муниципального образования Момотовский сельсовет и муниципального образования Александровский сельсовет.

По смежеству с землями муниципального образования
Александровский сельсовет

Граница муниципального образования Момотовский сельсовет по смежеству с землями муниципального образования Александровский сельсовет проходит от точки 1211 (узловая точка) до точки 1840 (узловая точка) протяженностью 35447,21 м.

От точки 1211 – узловой точки пересечения границ муниципального образования Новотроицкий сельсовет, муниципального образования Момотовский сельсовет и муниципального образования Александровский сельсовет граница следует на юго-восток ломаной линией 6051,99 м по границе полосы отвода автомобильной дороги Момотово – Казанка с западной и юго-западной стороны до точки 1301.

От точки 1301 граница идет на юго-запад ломаной линией 856,68 м по лесу, пересекая грунтовую дорогу, до точки 1322. Затем граница проходит на северо-запад ломаной линией 240,35 м по лесу, пересекая грунтовую дорогу, до точки 1324. Далее граница следует на юго-запад прямой линией 1299,74 м по лесу, пересекая реку Чистополье и безымянный ручей, по границе пашни до точки 1332.

От точки 1332 граница идет общим направлением на юго-запад извилистой линией 6357,92 м по границе пашни и леса до точки 1530. Затем граница проходит на юго-запад прямой линией 2308,77 м по лесу, пересекая безымянный ручей, до точки 1541. Далее граница следует на северо-запад прямой линией 1239,90 м по лесу до реки Ангarka (точка 1542).

От точки 1542 граница идет общим направлением на юго-запад извилистой линией 5787,80 м по середине реки Ангarka вниз по течению до реки Шилка (точка 1621). Затем граница проходит извилистой линией по середине реки Шилка вниз по течению: общим направлением на северо-запад 6324,08 м до точки 1743, общим направлением на юго-запад 4665,82 м до правого берега реки Енисей (точка 1839).

От точки 1839 граница следует на юго-запад прямой линией 314,16 м, пересекая реку Енисей от правого берега до середины, до точки 1840 – узловой точки пересечения границ муниципального образования Александровский сельсовет, муниципального образования Момотовский сельсовет и муниципального образования Мокрушинский сельсовет.

По смежеству с землями муниципального образования
Мокрушинский сельсовет

Граница муниципального образования Момотовский сельсовет по смежеству с землями муниципального образования Мокрушинский сельсовет проходит от точки 1840 (узловая точка) до точки 1858 (узловая точка) протяженностью 12814,97 м.

От точки 1840 – узловой точки пересечения границ муниципального образования Александровский сельсовет, муниципального образования Момотовский сельсовет и муниципального образования Мокрушинский сельсовет граница идет общим направлением на северо-восток извилистой линией 12814,97 м по середине реки Енисей вниз по течению до точки 1858 – узловой точки пересечения границ муниципального образования Мокрушинский сельсовет, муниципального образования Момотовский сельсовет и муниципального образования Галанинский сельсовет.

По смежеству с землями муниципального образования
Галанинский сельсовет

Граница муниципального образования Момотовский сельсовет по смежеству с землями муниципального образования Галанинский сельсовет проходит от точки 1858 (узловая точка) до точки 1875 (узловая точка) протяженностью 6763,28 м.

От точки 1858 – узловой точки пересечения границ муниципального образования Мокрушинский сельсовет, муниципального образования Момотовский сельсовет и муниципального образования Галанинский сельсовет граница следует общим направлением на северо-запад плавной линией 6763,28 м по середине реки Енисей вниз по течению до точки 1875 – узловой точки пересечения границ муниципального образования Галанинский сельсовет, муниципального образования Момотовский сельсовет и муниципального образования Казачинский сельсовет.

По смежеству с землями муниципального образования
Казачинский сельсовет

Граница муниципального образования Момотовский сельсовет по смежеству с землями муниципального образования Казачинский сельсовет проходит от точки 1875 (узловая точка) до точки 1886 (узловая точка) протяженностью 9372,29 м.

От точки 1875 – узловой точки пересечения границ муниципального образования Галанинский сельсовет, муниципального образования Момотовский сельсовет и муниципального образования Казачинский сельсовет граница идет общим направлением на север изогнутой линией 9372,29 м по середине реки Енисей вниз по течению до точки 1886 – узловой точки пересечения границ муниципального образования Казачинский сельсовет, муниципального образования Момотовский сельсовет и муниципального образования Захаровский

сельсовет.

По смежеству с землями муниципального образования
Захаровский сельсовет

Граница муниципального образования Момотовский сельсовет по смежеству с землями муниципального образования Захаровский сельсовет проходит от точки 1886 (узловая точка) до точки 1 (узловая точка) протяженностью 71420,45 м.

От точки 1886 – узловой точки пересечения границ муниципального образования Казачинский сельсовет, муниципального образования Момотовский сельсовет и муниципального образования Захаровский сельсовет граница следует на восток прямой линией 2355,44 м, пересекая реку Енисей, по пастбищу, пересекая проселочную дорогу и полевую дорогу, по лесу и болоту до точки 1892.

От точки 1892 граница идет общим направлением на север ломаной линией 723,65 м по границе болота, по лесу до точки 1898. Далее граница проходит на северо-восток плавной линией 732,46 м по лесу и болоту до точки 1903. Затем граница следует общим направлением на запад изогнутой линией 1276,41 м по болоту до точки 1912.

От точки 1912 граница идет общим направлением на северо-восток извилистой линией 3015,80 м по границе болота, вырубленному участку леса, сенокосу, пересекая полевую дорогу, по лесу до реки Большая Сполошная (точка 1932). Далее граница проходит общим направлением на северо-восток извилистой линией 28264,62 м по середине реки Большая Сполошная вверх по течению до устья реки Левая Большая Сполошная (точка 2167).

От точки 2167 граница следует общим направлением на восток извилистой линией 4559,61 м по середине реки Левая Большая Сполошная вверх по течению до грунтовой дороги (точка 2193). Затем граница идет в северо-восточном направлении ломаной линией 2309,81 м по грунтовой дороге до точки 2203.

От точки 2203 граница проходит по лесу и заболоченной местности: на запад прямой линией 1330,83 м до точки 2204, на северо-запад прямой линией 8071,27 м, пересекая реку Правая Большая Сполошная, реку Ельничный, безымянный ручей, до точки 2206, на восток прямой линией 1881,77 м, пересекая лесную дорогу, до грунтовой дороги (точка 2207).

От точки 2207 граница следует на север прямой линией 2516,74 м по грунтовой дороге до лесной дороги (точка 2212). Далее граница идет общим направлением на северо-восток извилистой линией 7804,91 м по лесной дороге до точки 2246.

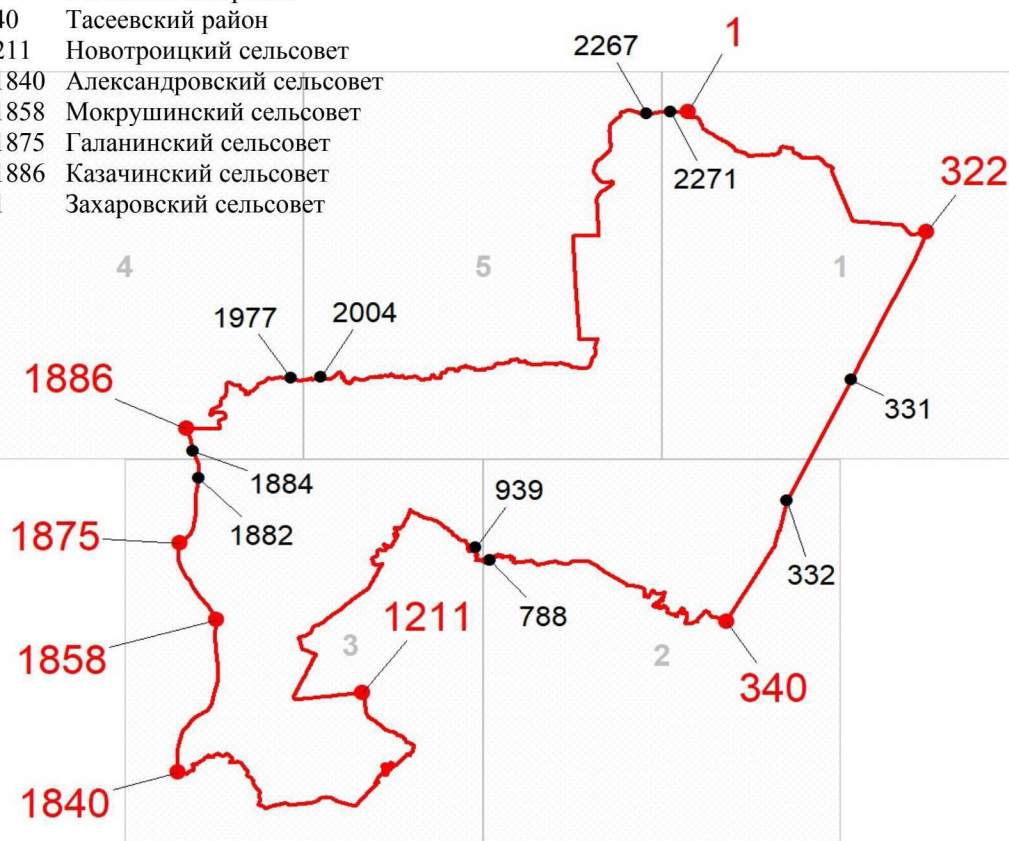
От точки 2246 граница проходит общим направлением на северо-восток ломаной линией 6577,13 м по лесу до безымянного ручья до точки 1 – узловой точки пересечения границ муниципального образования Захаровский сельсовет, муниципального образования Момотовский сельсовет и муниципального образования Мотыгинский район.

Графическое отображение местоположения границ муниципального образования Момотовский сельсовет

Раздел I. Обзорная схема местоположения границ муниципального образования

Описание смежеств:

1 – 322	Мотыгинский район
322 – 340	Тасеевский район
340 – 1211	Новотроицкий сельсовет
1211 – 1840	Александровский сельсовет
1840 – 1858	Мокрушинский сельсовет
1858 – 1875	Галанинский сельсовет
1875 – 1886	Казачинский сельсовет
1886 – 1	Захаровский сельсовет



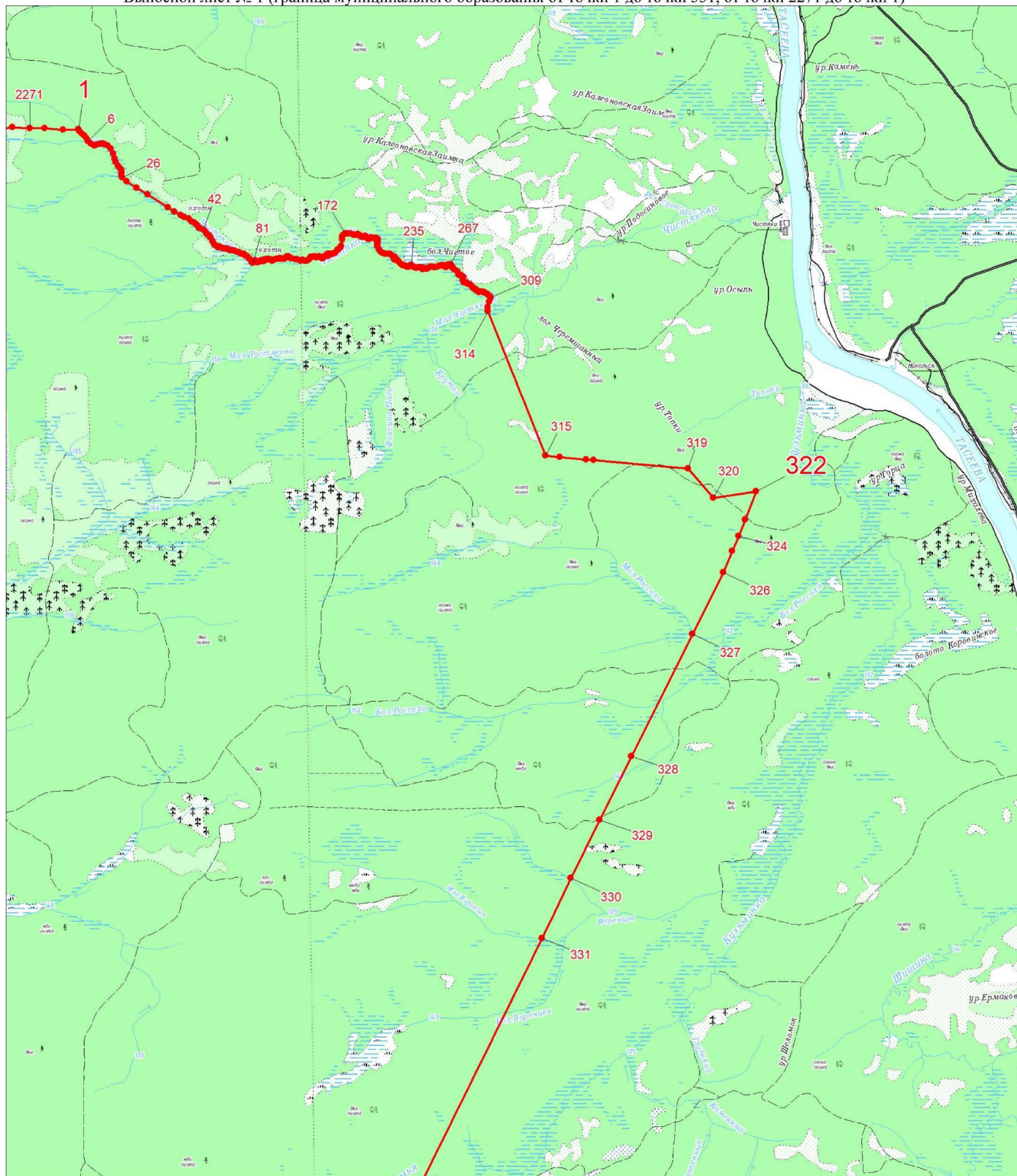
Масштаб 1:500000

Используемые условные знаки и обозначения:

	Граница муниципального образования
	Узловая точка границы муниципального образования и её номер
	Поворотная точка границы муниципального образования и её номер
	Номер выносного листа обзорной схемы местоположения границ муниципального образования

Раздел II. Выносные листы обзорной схемы местоположения границ муниципального образования

Выносной лист № 1 (граница муниципального образования от точки 1 до точки 331, от точки 2271 до точки 1)

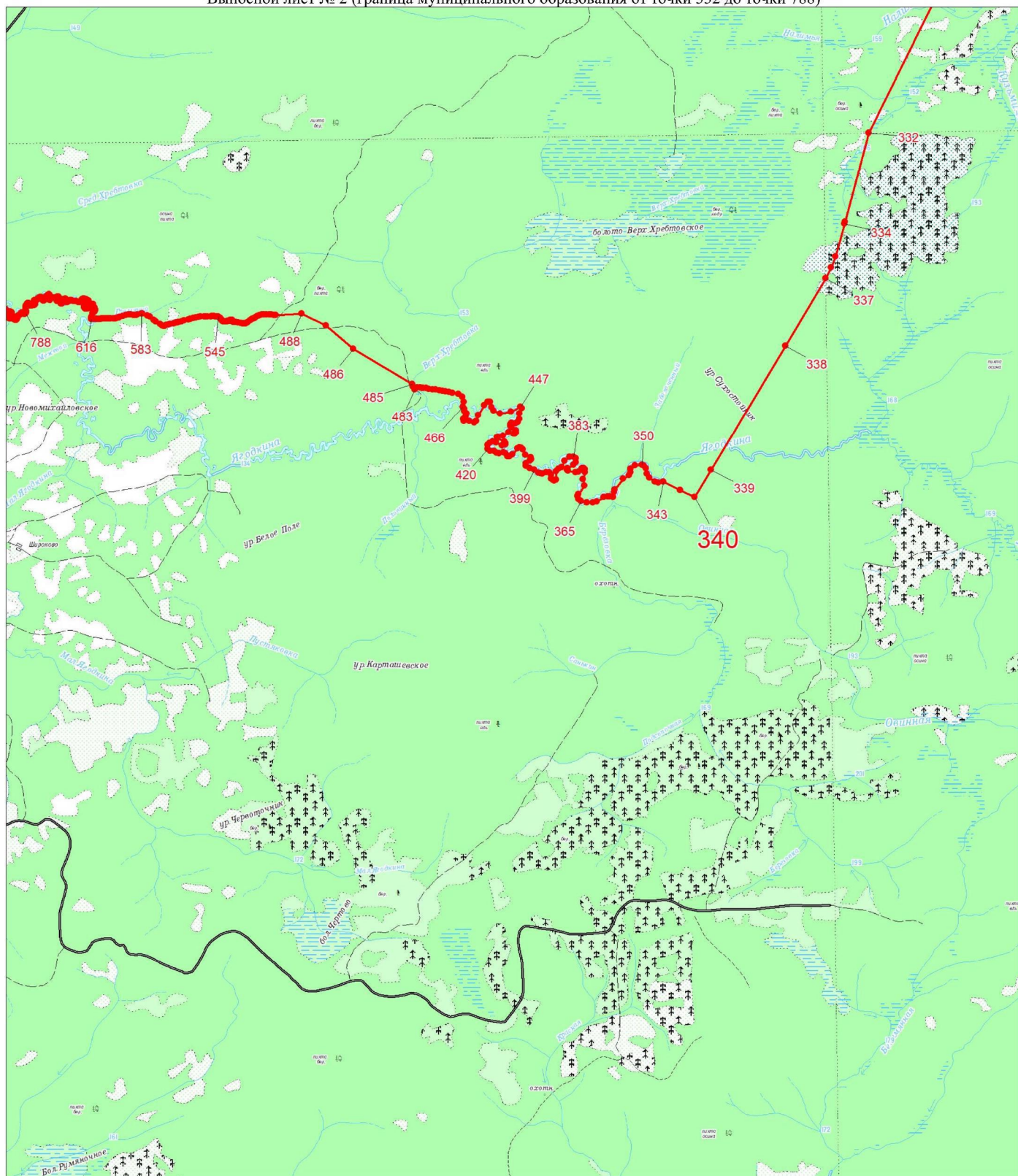


Масштаб 1:100000

Условные обозначения:

	Граница муниципального образования
	Характерная точка границы муниципального образования
	Надписи номеров характерных точек границы муниципального образования

Выносной лист № 2 (граница муниципального образования от точки 332 до точки 788)






Масштаб 1:100000

Условные обозначения:

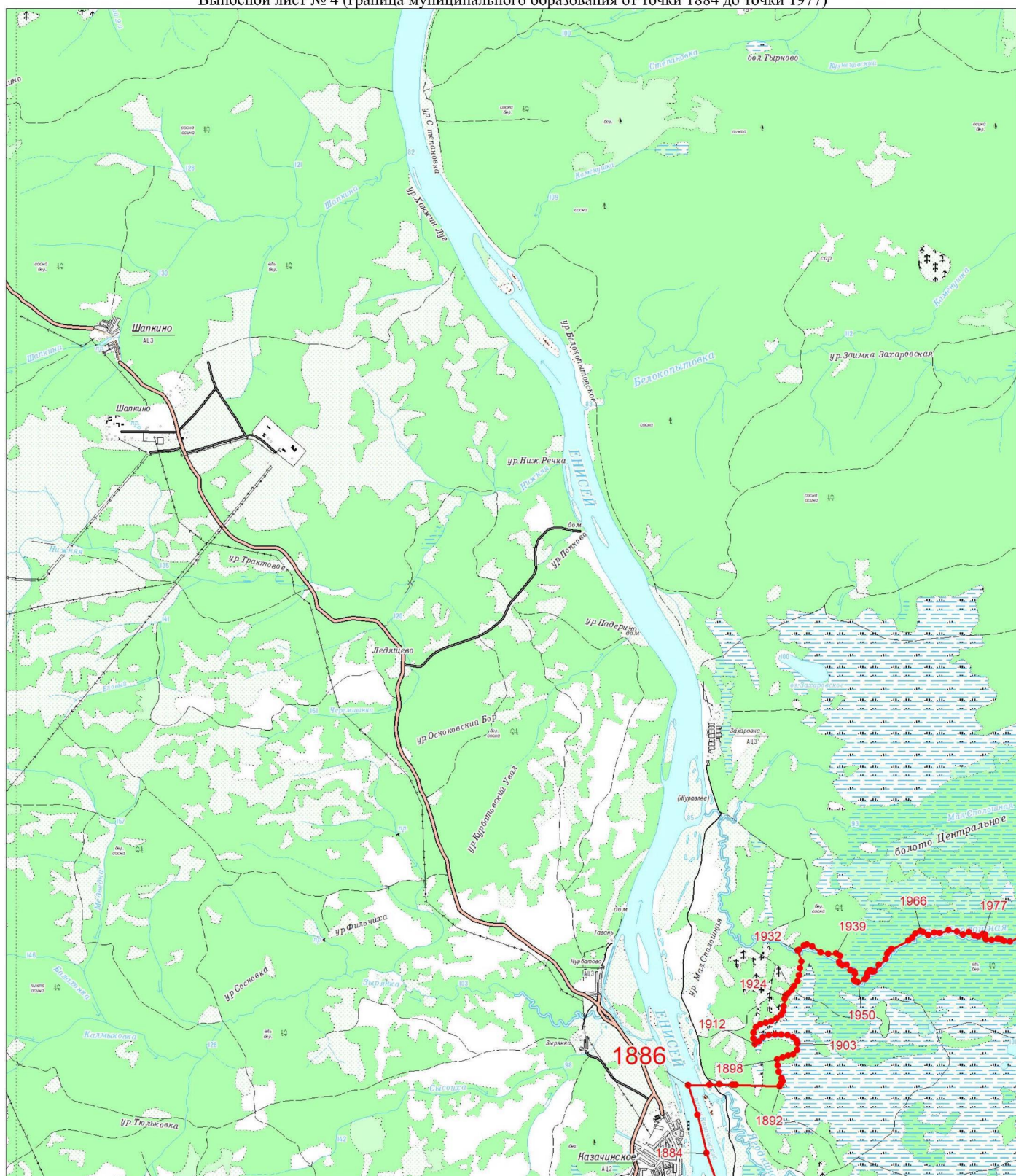
	Граница муниципального образования
	Характерная точка границы муниципального образования
	Надписи номеров характерных точек границы муниципального образования

This is a detailed topographic map of the Pskov Oblast territory from 1840 to 1962. The map shows the Pskov River flowing through the center, with numerous settlements and landmarks labeled. A prominent red line traces a path across the landscape, likely representing a railway or administrative boundary. Key locations include Mamonovo, Piskunovo, and various lakes and swamps like "Болото Большое Спасское". The map includes elevation contours and a grid system.

Условные обозначения:

	Граница муниципального образования
	Характерная точка границы муниципального образования
	Надписи номеров характерных точек границы муниципального образования

Выносной лист № 4 (граница муниципального образования от точки 1884 до точки 1977)

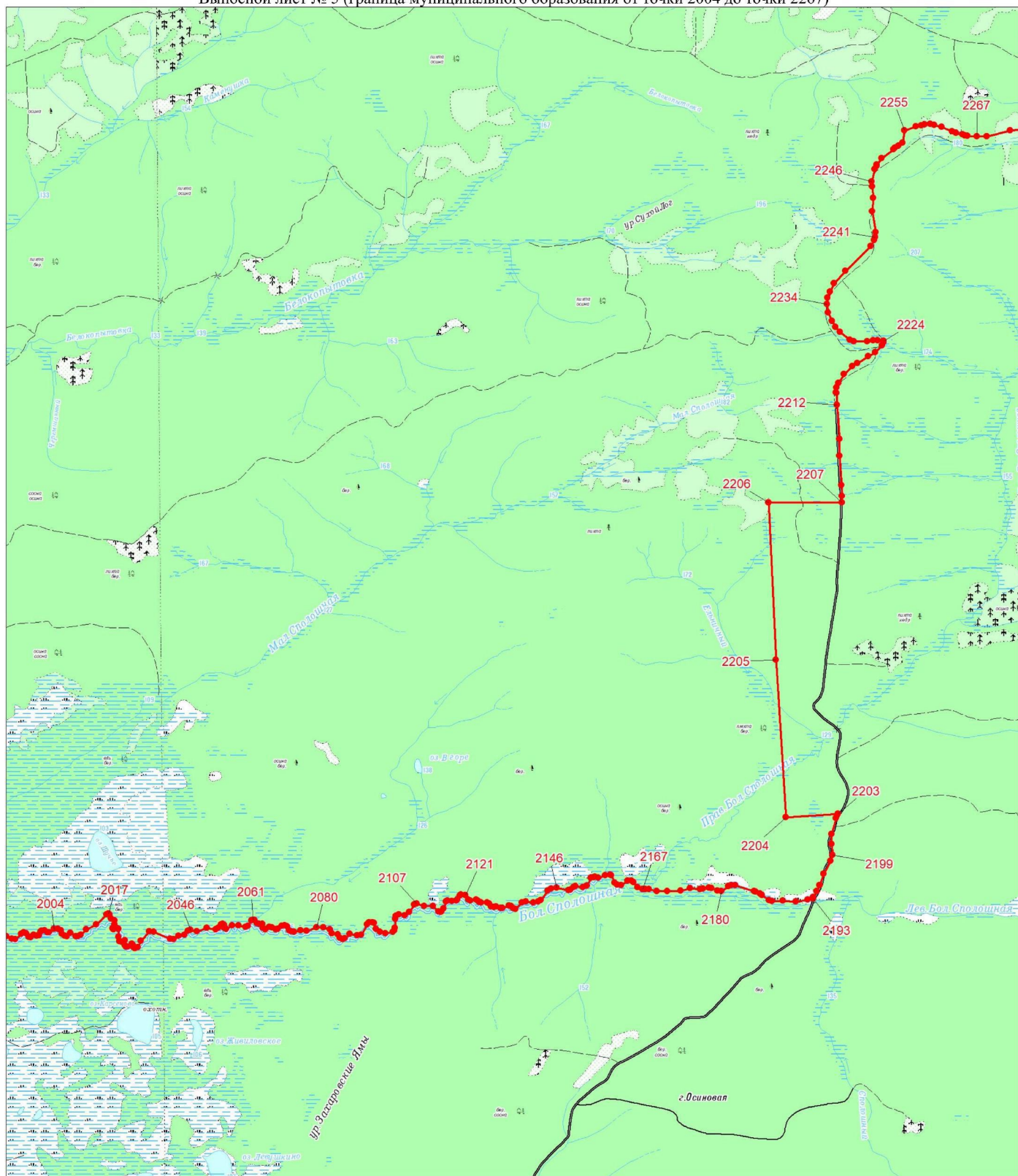


Масштаб 1:100000

Условные обозначения:

- | | |
|--|--|
| | Граница муниципального образования |
| | Характерная точка границы муниципального образования |
| | Надписи номеров характерных точек границы муниципального образования |

Выносной лист № 5 (граница муниципального образования от точки 2004 до точки 2267)



Масштаб 1:100000

Условные обозначения:

	Граница муниципального образования
	Характерная точка границы муниципального образования
	Надписи номеров характерных точек границы муниципального образования

Приложение 25
к Закону края
от 21 ноября 2024 г. №8-3281

Приложение 25
к Закону края
от 18 февраля 2005 г. № 13-3013

**Координаты характерных точек границ
муниципального образования Новотроицкий сельсовет**

Обозначение характерных точек границы	Координаты, м (система координат МСК-167 (зона 4))	
	X	Y
1	807363.14	163189.14
2	806738.44	162780.16
3	806177.08	162386.90
4	805921.43	162198.60
5	805134.80	161660.75
6	804916.25	161499.25
7	804401.90	161146.28
8	803944.61	160816.80
9	803121.00	160241.85
10	802525.84	159838.30
11	801644.77	159222.49
12	802156.02	156620.67
13	802725.49	153722.59
14	802803.22	153399.93
15	802862.91	153174.18
16	802888.06	152836.05
17	802952.34	152453.91
18	802983.08	152015.19
19	802987.76	151894.24
20	802990.06	151834.95
21	803012.94	151708.03
22	803036.71	151558.46
23	803070.35	151412.02
24	803094.10	151222.04
25	803100.04	151071.64
26	803116.49	150983.32
27	803137.64	150869.79
28	803157.10	150701.97

Обозначение характерных точек границы	Координаты, м (система координат МСК-167 (зона 4))	
	X	Y
29	803159.98	150662.46
30	803171.93	150574.08
31	803186.22	150422.87
32	803159.38	150379.49
33	803078.27	150248.40
34	803009.01	150096.02
35	803011.62	149871.39
36	803012.96	149755.64
37	803013.46	149730.84
38	803014.93	149657.65
39	803018.90	149460.78
40	803019.45	149436.48
41	803019.80	149420.97
42	803022.70	149292.83
43	803024.84	149198.58
44	803019.82	149046.24
45	803018.90	149018.49
46	803022.86	148775.08
47	803022.86	148672.18
48	803022.41	148474.29
49	803021.10	148163.60
50	803020.88	148112.14
51	803017.19	148040.99
52	803010.98	147921.17
53	802999.11	147859.83
54	803001.51	147749.01
55	803007.03	147493.72
56	803001.40	147373.17
57	802993.17	147196.88
58	803022.86	147117.72
59	803068.37	147034.61
60	803230.64	146961.39
61	803538.37	146813.47
62	803558.94	146650.06
63	803567.66	146580.77
64	803573.99	146530.48
65	803593.78	146338.52
66	803616.89	146254.68
67	803629.90	146207.50

Обозначение характерных точек границы	Координаты, м (система координат МСК-167 (зона 4))	
	X	Y
68	803696.49	145965.92
69	803720.87	145877.49
70	803729.34	145846.75
71	803778.30	145725.47
72	803793.65	145687.44
73	803830.65	145574.62
74	803867.46	145462.39
75	803894.58	145379.72
76	803898.30	145369.90
77	803871.10	145354.45
78	803837.71	145334.67
79	803819.01	145319.43
80	803798.61	145308.08
81	803783.85	145301.74
82	803769.63	145299.42
83	803746.52	145299.81
84	803730.37	145305.69
85	803661.59	145327.79
86	803619.39	145326.78
87	803610.58	145323.69
88	803585.46	145312.72
89	803560.42	145298.42
90	803549.30	145287.83
91	803538.55	145259.01
92	803529.90	145238.14
93	803520.41	145227.91
94	803503.85	145219.75
95	803504.42	145211.95
96	803507.99	145166.71
97	803507.99	145152.42
98	803506.80	145147.66
99	803509.18	145132.18
100	803513.94	145121.46
101	803512.75	145094.08
102	803516.32	145073.84
103	803517.51	145053.60
104	803519.89	145034.55
105	803519.89	145028.60
106	803513.94	145002.40

Обозначение характерных точек границы	Координаты, м (система координат МСК-167 (зона 4))	
	X	Y
107	803503.23	144973.83
108	803488.94	144941.68
109	803461.55	144892.86
110	803447.27	144864.29
111	803429.40	144836.91
112	803416.31	144819.05
113	803399.64	144788.09
114	803387.73	144775.00
115	803354.40	144741.66
116	803327.01	144701.18
117	803310.34	144672.60
118	803288.91	144653.55
119	803265.10	144649.98
120	803221.05	144642.84
121	803188.90	144636.88
122	803157.94	144629.74
123	803124.61	144616.64
124	803107.94	144611.88
125	803094.84	144607.12
126	803084.13	144603.55
127	803051.98	144579.73
128	802992.45	144530.92
129	802972.21	144516.03
130	802965.06	144506.51
131	802953.44	144490.00
132	802949.58	144462.46
133	802947.20	144446.98
134	802936.49	144430.31
135	802929.34	144414.83
136	802921.01	144404.11
137	802898.39	144376.73
138	802887.67	144357.68
139	802882.00	144345.93
140	802879.62	144300.69
141	802878.43	144286.40
142	802872.47	144268.54
143	802865.33	144257.83
144	802851.07	144243.54
145	802832.35	144220.61

Обозначение характерных точек границы	Координаты, м (система координат МСК-167 (зона 4))	
	X	Y
146	802761.85	144138.57
147	802657.54	143898.70
148	802646.76	143876.12
149	802612.22	143777.58
150	802612.01	143777.62
151	802540.43	143796.76
152	802540.47	143796.47
153	802540.14	143796.56
154	802551.70	143705.05
155	802485.73	143653.57
156	802402.59	143578.97
157	802260.48	143454.06
158	802149.47	143344.65
159	801916.16	143151.58
160	801772.97	143116.19
161	801695.74	142939.20
162	801676.43	142805.66
163	801579.89	142668.90
164	801464.05	142419.52
165	801400.19	142266.33
166	801356.25	142187.83
167	801262.94	141989.93
168	801110.09	141629.53
169	801038.09	141468.65
170	800989.42	141383.37
171	800945.38	141253.49
172	800905.75	141175.82
173	800835.17	141029.58
174	800785.08	140900.69
175	800695.23	140712.96
176	800683.72	140689.92
177	800656.74	140608.00
178	800484.21	140223.33
179	800342.63	139893.50
180	800262.18	139763.18
181	800209.09	139626.42
182	800170.44	139547.94
183	800107.72	139401.17
184	800014.41	139193.61

Обозначение характерных точек границы	Координаты, м (система координат МСК-167 (зона 4))	
	X	Y
185	800353.89	138958.71
186	800603.33	138779.56
187	800674.07	138723.81
188	800692.23	138713.77
189	800944.37	138535.56
190	801023.20	138466.38
191	801187.32	138350.53
192	801248.75	138305.13
193	801769.75	137937.04
194	801977.20	137781.11
195	802006.26	137766.49
196	801993.34	137701.49
197	801958.16	137387.39
198	801946.60	137305.60
199	801937.08	137235.55
200	801913.71	137024.68
201	801905.70	136982.00
202	801885.42	136791.36
203	801886.80	136783.35
204	801888.69	136772.42
205	801892.79	136748.68
206	801893.64	136691.73
207	801871.71	136518.83
208	801846.90	136391.49
209	801829.28	136172.04
210	801779.40	135719.93
211	801772.49	135649.01
212	801751.40	135501.83
213	801738.17	135399.31
214	801726.31	135309.66
215	801722.46	135249.65
216	801715.04	135179.33
217	801705.93	135022.28
218	801697.35	134965.35
219	801680.30	134859.39
220	801661.28	134690.72
221	801649.70	134607.21
222	801637.82	134526.11
223	801608.86	134271.90

Обозначение характерных точек границы	Координаты, м (система координат МСК-167 (зона 4))	
	X	Y
224	801587.94	134093.31
225	801573.64	133947.41
226	801558.75	133854.80
227	801544.50	133711.99
228	801539.32	133655.54
229	801514.52	133442.22
230	801511.08	133367.50
231	801497.84	133314.58
232	801482.47	133141.22
233	801470.76	133084.00
234	801452.56	132931.84
235	801442.15	132868.12
236	801443.14	132838.34
237	801404.22	132439.66
238	801394.46	132329.45
239	801361.08	131988.83
240	801468.88	131886.27
241	801594.37	131794.15
242	801723.54	131858.16
243	801956.33	131970.49
244	801999.40	131989.67
245	802062.57	132017.79
246	802137.29	132055.43
247	802193.14	132084.53
248	802558.12	132272.00
249	802668.03	132326.66
250	802699.03	132342.08
251	802862.21	132423.24
252	802989.16	132488.64
253	802992.23	132490.22
254	803193.65	132585.74
255	803673.53	132829.22
256	803766.43	132872.13
257	803964.58	132973.09
258	804019.15	132999.54
259	804404.45	133188.06
260	804444.13	133204.60
261	804548.37	133263.10
262	804599.58	133290.59

Обозначение характерных точек границы	Координаты, м (система координат МСК-167 (зона 4))	
	X	Y
263	804659.11	133280.66
264	804692.18	133336.89
265	804854.07	133427.21
266	804915.21	133284.01
267	804990.83	133110.25
268	805134.02	132777.20
269	805206.46	132591.09
270	805198.20	132531.56
271	805223.00	132500.14
272	805232.92	132460.46
273	805259.38	132473.68
274	805278.82	132447.37
275	805372.14	132413.58
276	805901.00	132248.79
277	806006.95	132211.43
278	806037.01	132200.83
279	806146.98	132160.32
280	806175.00	132154.55
281	806316.58	132664.58
282	806503.22	132996.02
283	806997.16	133245.40
284	807054.26	133374.64
285	807168.00	133630.06
286	807217.91	133734.22
287	807242.40	133805.68
288	807252.49	133819.51
289	807299.45	133875.40
290	807443.51	134057.50
291	807478.95	134100.72
292	807581.81	134224.03
293	807640.02	134305.86
294	807683.52	134355.42
295	807722.33	134396.88
296	807809.71	134508.98
297	807978.50	134705.05
298	808105.10	134872.57
299	808282.57	135089.80
300	808438.53	135289.87
301	808807.95	135736.49

Обозначение характерных точек границы	Координаты, м (система координат МСК-167 (зона 4))	
	X	Y
302	808996.99	135968.07
303	809178.16	136183.89
304	809373.51	136440.68
305	809597.01	136687.54
306	809608.60	136701.37
307	809618.70	136713.42
308	809627.26	136723.64
309	810037.36	137241.23
310	810099.51	137275.32
311	810687.28	137597.69
312	810771.57	137643.07
313	810845.97	137683.38
314	810918.96	137720.67
315	810954.30	137744.77
316	811136.19	137824.97
317	811422.27	137980.41
318	811456.37	137998.96
319	811511.85	138033.40
320	811558.73	138058.27
321	811609.96	138085.42
322	811733.15	138149.91
323	811908.85	138238.11
324	811820.37	138093.66
325	811751.49	137913.82
326	811808.89	137640.22
327	811870.11	137601.96
328	811860.54	137546.48
329	811902.63	137540.74
330	812036.56	137601.96
331	812120.74	137477.60
332	812245.10	137515.86
333	812398.16	137653.62
334	812394.33	137733.97
335	812560.78	137883.21
336	812627.75	137913.82
337	812690.88	137890.86
338	812778.89	137913.82
339	812845.85	137867.90
340	812882.20	137864.07

Обозначение характерных точек границы	Координаты, м (система координат МСК-167 (зона 4))	
	X	Y
341	812930.03	137963.56
342	812928.12	138061.14
343	812937.69	138172.10
344	812893.68	138262.03
345	812851.59	138403.60
346	812853.51	138457.18
347	812897.51	138487.79
348	812951.08	138472.48
349	813079.27	138568.14
350	813148.14	138575.80
351	813171.10	138556.66
352	813245.72	138426.56
353	813299.29	138300.29
354	813337.55	138294.55
355	813349.03	138334.73
356	813335.64	138411.26
357	813318.42	138499.27
358	813280.15	138556.66
359	813283.98	138610.23
360	813167.27	138688.68
361	813129.01	138761.38
362	813142.87	138864.29
363	813226.37	138897.36
364	813302.44	138941.18
365	813485.17	139036.27
366	813552.99	139073.08
367	813731.56	139168.56
368	813858.88	139232.23
369	814116.85	139381.06
370	814059.01	139304.59
371	813963.09	139165.68
372	814025.93	139126.00
373	814052.39	139086.31
374	814108.62	139059.85
375	814191.30	139099.54
376	814267.37	139278.13
377	814336.82	139314.51
378	814409.58	139271.52
379	814479.03	139297.98

Обозначение характерных точек границы	Координаты, м (система координат МСК-167 (зона 4))	
	X	Y
380	814555.10	139311.21
381	814598.09	139294.67
382	814558.41	139235.14
383	814561.71	139175.61
384	814601.40	139119.38
385	814641.09	139142.53
386	814674.16	139178.91
387	814641.09	139307.90
388	814677.47	139350.89
389	814660.93	139387.27
390	814601.40	139367.43
391	814581.56	139483.18
392	814608.02	139532.79
393	814720.46	139602.25
394	814763.46	139704.77
395	814987.48	139818.45
396	815097.45	139873.02
397	815259.50	139955.70
398	815447.19	140049.96
399	815644.80	140144.22
400	816064.06	140293.06
401	816005.77	140309.60
402	815942.94	140352.60
403	815833.79	140544.42
404	815726.31	140756.09
405	815592.36	140942.95
406	815536.14	141047.13
407	815542.75	141157.92
408	815453.45	141252.18
409	815384.00	141351.40
410	815367.46	141485.34
411	815347.62	141692.05
412	815284.78	141809.46
413	815243.44	141928.52
414	815220.29	142024.43
415	815212.02	142080.65
416	815162.41	142229.48
417	815069.81	142341.93
418	814805.22	142631.32

Обозначение характерных точек границы	Координаты, м (система координат МСК-167 (зона 4))	
	X	Y
419	814677.89	142804.95
420	814643.16	142867.79
421	814620.83	142956.26
422	814596.86	143005.05
423	814575.36	143019.92
424	814491.03	143071.19
425	814405.04	143163.79
426	814314.08	143277.89
427	814158.64	143367.19
428	814092.50	143398.61
429	814059.42	143425.07
430	814039.58	143474.67
431	813965.16	143616.89
432	813879.17	143727.68
433	813723.73	143836.82
434	813680.73	143914.54
435	813674.60	144124.24
436	813678.04	144147.00
437	813679.08	144217.24
438	813670.75	144267.25
439	813663.75	144285.12
440	813651.85	144314.88
441	813623.27	144331.55
442	813588.74	144332.74
443	813528.02	144333.93
444	813486.35	144342.27
445	813458.96	144357.75
446	813433.96	144388.70
447	813426.82	144411.32
448	813388.72	144449.42
449	813353.00	144463.71
450	813338.71	144472.05
451	813301.80	144466.09
452	813269.66	144455.97
453	813208.93	144441.68
454	813116.06	144442.87
455	813067.25	144457.16
456	812955.33	144485.74
457	812900.56	144507.17

Обозначение характерных точек границы	Координаты, м (система координат МСК-167 (зона 4))	
	X	Y
458	812891.04	144513.72
459	812843.41	144522.05
460	812810.07	144531.58
461	812789.83	144533.96
462	812791.02	144575.63
463	812810.07	144617.30
464	812899.37	144755.41
465	812958.90	144836.38
466	812975.57	144854.24
467	812972.08	144869.45
468	812953.03	144871.83
469	812939.93	144876.59
470	812930.41	144888.50
471	812928.03	144896.83
472	812939.93	144907.55
473	812986.37	144927.79
474	813038.75	144955.18
475	813081.62	144976.61
476	813089.95	144987.32
477	813094.71	145002.80
478	813094.71	145014.71
479	813088.76	145030.18
480	813080.43	145040.90
481	813037.56	145079.00
482	812995.89	145107.58
483	812987.56	145109.96
484	812936.36	145107.58
485	812904.21	145120.67
486	812891.12	145124.84
487	812843.49	145123.65
488	812819.68	145112.93
489	812810.15	145106.98
490	812744.67	145016.49
491	812708.95	145014.11
492	812688.71	145026.02
493	812685.14	145078.41
494	812676.80	145093.88
495	812657.75	145110.55
496	812627.99	145121.27

Обозначение характерных точек границы	Координаты, м (система координат МСК-167 (зона 4))	
	X	Y
497	812599.41	145130.79
498	812580.36	145133.17
499	812560.12	145131.98
500	812547.03	145126.03
501	812543.45	145110.55
502	812544.64	145098.65
503	812552.98	145090.31
504	812586.32	145081.98
505	812599.41	145071.26
506	812601.79	145062.93
507	812591.08	145052.21
508	812567.27	145041.50
509	812543.45	145033.16
510	812525.59	145029.59
511	812500.59	145026.02
512	812483.92	145028.99
513	812420.82	145083.76
514	812374.38	145088.53
515	812355.33	145054.00
516	812338.67	145056.38
517	812327.95	145071.86
518	812319.62	145093.29
519	812311.28	145102.81
520	812296.99	145106.38
521	812277.94	145107.58
522	812258.89	145104.00
523	812236.27	145096.86
524	812221.98	145084.95
525	812201.74	145058.76
526	812191.03	145050.43
527	812175.55	145044.47
528	812137.45	145043.28
529	812129.12	145059.95
530	812126.73	145074.24
531	812130.31	145090.91
532	812148.17	145107.58
533	812180.31	145138.53
534	812192.22	145145.68
535	812224.37	145176.63

Обозначение характерных точек границы	Координаты, м (система координат МСК-167 (зона 4))	
	X	Y
536	812235.08	145193.30
537	812237.46	145207.59
538	812232.70	145227.83
539	812221.98	145237.35
540	812207.70	145240.93
541	812186.27	145234.97
542	812171.98	145234.97
543	812161.26	145237.35
544	812150.55	145244.50
545	812137.45	145265.93
546	812127.93	145270.69
547	812107.68	145270.69
548	812093.40	145274.26
549	812083.87	145283.79
550	812080.30	145294.50
551	812080.30	145309.98
552	812100.54	145326.65
553	812117.21	145343.32
554	812124.35	145354.03
555	812129.12	145365.94
556	812129.12	145375.47
557	812124.35	145382.61
558	812107.68	145392.13
559	812099.35	145400.47
560	812094.59	145411.18
561	812105.30	145429.04
562	812157.69	145464.76
563	812176.74	145481.43
564	812188.65	145500.48
565	812191.03	145514.77
566	812191.03	145527.87
567	812192.22	145535.61
568	812181.50	145547.51
569	812168.41	145554.66
570	812150.55	145554.66
571	812139.83	145551.08
572	812105.30	145532.03
573	812080.30	145512.98
574	812063.63	145509.41

Обозначение характерных точек границы	Координаты, м (система координат МСК-167 (зона 4))	
	X	Y
575	812056.49	145520.13
576	812051.73	145532.03
577	812052.92	145548.70
578	812061.25	145564.18
579	812086.25	145593.95
580	812117.21	145629.66
581	812123.16	145641.57
582	812124.35	145657.05
583	812119.59	145679.67
584	812108.88	145692.77
585	812100.54	145698.72
586	812077.92	145702.29
587	812064.82	145697.53
588	812054.11	145689.20
589	812039.82	145664.19
590	812031.48	145647.52
591	812018.39	145638.00
592	812005.29	145628.47
593	811988.62	145623.71
594	811960.05	145629.66
595	811950.52	145635.62
596	811945.76	145658.24
597	811949.33	145670.15
598	811964.81	145690.39
599	811969.57	145702.29
600	811969.57	145713.01
601	811950.52	145733.25
602	811929.09	145754.68
603	811921.95	145767.78
604	811910.04	145780.87
605	811908.85	145795.16
606	811917.18	145810.64
607	811930.28	145824.93
608	811944.57	145836.83
609	811961.24	145842.79
610	811971.95	145845.17
611	811993.38	145838.02
612	812006.48	145836.83
613	812018.39	145845.17

Обозначение характерных точек границы	Координаты, м (система координат МСК-167 (зона 4))	
	X	Y
614	812027.91	145859.46
615	812031.48	145873.74
616	812033.87	145890.41
617	812037.44	145905.89
618	812045.77	145916.61
619	812070.78	145926.13
620	812089.83	145940.42
621	812104.11	145957.09
622	812104.11	145964.23
623	812093.40	145978.52
624	812075.54	145999.95
625	812066.01	146013.05
626	812068.39	146029.71
627	812076.73	146047.57
628	812108.88	146071.39
629	812145.78	146061.86
630	812181.50	146051.15
631	812202.93	146048.76
632	812231.51	146052.34
633	812273.18	146059.48
634	812298.18	146069.60
635	812325.57	146087.46
636	812343.43	146104.13
637	812344.62	146118.42
638	812341.05	146131.51
639	812333.90	146139.85
640	812324.38	146146.99
641	812306.52	146148.18
642	812287.47	146152.94
643	812279.13	146160.09
644	812280.33	146180.33
645	812281.52	146199.38
646	812286.28	146208.90
647	812287.47	146232.72
648	812288.66	146257.72
649	812299.38	146275.58
650	812312.47	146288.68
651	812329.14	146292.25
652	812345.81	146294.63

Обозначение характерных точек границы	Координаты, м (система координат МСК-167 (зона 4))	
	X	Y
653	812357.72	146288.68
654	812372.00	146274.39
655	812382.72	146268.43
656	812395.82	146267.24
657	812412.48	146273.20
658	812420.82	146286.29
659	812424.39	146311.30
660	812430.34	146348.21
661	812437.49	146358.92
662	812449.39	146366.07
663	812472.02	146376.78
664	812488.68	146395.83
665	812495.83	146420.83
666	812495.83	146444.65
667	812489.88	146458.93
668	812486.30	146467.27
669	812470.83	146481.56
670	812430.34	146492.27
671	812413.68	146500.61
672	812413.68	146524.42
673	812438.68	146538.71
674	812474.40	146554.18
675	812513.69	146580.38
676	812547.03	146606.57
677	812563.69	146633.96
678	812568.46	146653.01
679	812566.08	146660.15
680	812549.41	146668.48
681	812527.98	146669.68
682	812494.64	146658.96
683	812442.25	146644.67
684	812433.92	146645.86
685	812427.96	146656.58
686	812426.77	146670.87
687	812452.97	146691.11
688	812475.59	146710.16
689	812486.30	146731.59
690	812487.49	146761.35
691	812485.11	146788.14

Обозначение характерных точек границы	Координаты, м (система координат МСК-167 (зона 4))	
	X	Y
692	812489.88	146814.34
693	812500.59	146848.86
694	812504.16	146872.68
695	812504.16	146897.68
696	812497.02	146906.01
697	812480.35	146910.78
698	812468.44	146908.40
699	812460.11	146903.63
700	812437.49	146873.87
701	812424.39	146858.39
702	812417.25	146854.82
703	812398.20	146853.63
704	812398.20	146879.82
705	812413.68	146904.82
706	812424.39	146923.87
707	812427.96	146936.97
708	812416.06	146950.07
709	812405.34	146956.02
710	812393.43	146959.59
711	812348.19	146952.45
712	812331.52	146957.21
713	812325.57	146970.31
714	812332.71	146984.60
715	812342.24	146995.31
716	812355.33	146996.50
717	812386.29	147007.22
718	812412.48	147014.36
719	812441.06	147033.41
720	812451.78	147048.89
721	812454.16	147066.75
722	812447.01	147085.80
723	812431.53	147091.75
724	812410.10	147089.37
725	812383.91	147085.80
726	812374.38	147090.56
727	812372.00	147103.66
728	812374.38	147122.71
729	812382.72	147142.95
730	812399.39	147162.00

Обозначение характерных точек границы	Координаты, м (система координат МСК-167 (зона 4))	
	X	Y
731	812413.68	147185.81
732	812420.82	147201.29
733	812419.63	147228.67
734	812412.48	147250.11
735	812398.20	147272.73
736	812389.86	147304.87
737	812391.05	147338.21
738	812393.43	147353.69
739	812375.58	147395.36
740	812372.00	147413.82
741	812374.38	147440.01
742	812381.53	147459.06
743	812394.63	147472.16
744	812427.96	147491.21
745	812449.39	147507.88
746	812456.54	147523.35
747	812455.35	147551.93
748	812444.63	147588.84
749	812436.30	147618.60
750	812423.20	147647.18
751	812412.48	147661.47
752	812395.82	147667.42
753	812382.72	147667.42
754	812374.38	147663.85
755	812367.24	147653.13
756	812362.48	147636.46
757	812358.91	147624.56
758	812356.53	147598.36
759	812355.33	147578.12
760	812350.57	147570.98
761	812336.28	147570.98
762	812320.81	147574.55
763	812304.14	147569.79
764	812289.85	147566.22
765	812270.80	147559.07
766	812257.70	147555.50
767	812232.70	147557.88
768	812219.60	147562.64
769	812210.08	147572.17

Обозначение характерных точек границы	Координаты, м (система координат МСК-167 (зона 4))	
	X	Y
770	812202.93	147584.08
771	812198.17	147595.98
772	812199.36	147625.75
773	812205.32	147640.03
774	812212.46	147650.75
775	812219.60	147661.47
776	812252.94	147686.47
777	812286.28	147710.28
778	812312.47	147729.33
779	812314.85	147737.67
780	812324.38	147747.19
781	812324.38	147755.53
782	812319.62	147768.62
783	812313.66	147776.96
784	812293.42	147786.48
785	812230.32	147816.25
786	812213.65	147819.82
787	812185.08	147829.34
788	812173.17	147832.92
789	812152.93	147832.92
790	812132.69	147821.01
791	812129.12	147816.25
792	812127.93	147804.34
793	812120.78	147792.43
794	812110.07	147781.72
795	812092.21	147774.58
796	812073.16	147768.62
797	812001.72	147738.86
798	811969.57	147728.74
799	811942.19	147728.74
800	811943.38	147758.50
801	811942.19	147813.27
802	811941.00	147850.18
803	811936.23	147872.80
804	811935.04	147899.00
805	811936.23	147928.76
806	811943.38	147968.05
807	811949.33	147996.63
808	811954.09	148028.77

Обозначение характерных точек границы	Координаты, м (система координат МСК-167 (зона 4))	
	X	Y
809	811956.48	148044.25
810	811952.90	148071.64
811	811949.33	148097.83
812	811944.57	148141.88
813	811944.57	148172.84
814	811944.57	148196.65
815	811946.95	148232.37
816	811950.96	148300.03
817	811951.76	148313.58
818	811954.14	148351.68
819	811958.91	148379.07
820	811969.62	148415.97
821	811981.53	148442.17
822	811983.91	148455.27
823	812014.87	148545.75
824	812037.49	148623.14
825	812050.59	148687.44
826	812051.78	148719.58
827	812048.20	148744.59
828	812036.30	148811.26
829	812033.92	148848.17
830	812039.87	148881.51
831	812048.20	148918.42
832	812081.54	149018.43
833	812076.78	149040.46
834	812026.77	149171.43
835	811998.20	149233.34
836	811918.43	149328.59
837	811886.28	149371.45
838	811879.14	149386.93
839	811806.51	149491.70
840	811776.74	149546.47
841	811762.45	149586.95
842	811761.26	149600.05
843	811762.45	149608.39
844	811783.89	149651.25
845	811799.36	149708.99
846	811812.46	149749.47
847	811826.75	149837.58

Обозначение характерных точек границы	Координаты, м (система координат МСК-167 (зона 4))	
	X	Y
848	811835.08	149875.68
849	811843.42	149905.45
850	811851.75	149947.12
851	811858.25	149983.78
852	811877.30	150037.36
853	811895.16	150108.80
854	811927.30	150225.48
855	811935.64	150257.62
856	811939.21	150273.10
857	811960.64	150354.06
858	811980.88	150415.98
859	811989.22	150470.75
860	811995.17	150526.71
861	812003.50	150624.34
862	812007.08	150664.82
863	812007.08	150700.54
864	812005.89	150789.24
865	812010.65	150820.19
866	812011.84	150860.68
867	812008.27	150873.77
868	812007.08	150907.11
869	812007.08	150952.35
870	811996.36	150984.50
871	811979.69	151010.69
872	811968.98	151030.93
873	811948.74	151051.18
874	811929.69	151059.51
875	811908.25	151069.03
876	811896.35	151079.75
877	811886.82	151091.66
878	811877.30	151114.28
879	811873.73	151133.33
880	811873.73	151164.28
881	811873.73	151179.76
882	811877.30	151194.05
883	811879.68	151208.34
884	811885.63	151225.01
885	811892.78	151270.25
886	811905.87	151292.87

Обозначение характерных точек границы	Координаты, м (система координат МСК-167 (зона 4))	
	X	Y
887	811914.21	151314.30
888	811915.40	151322.64
889	811915.40	151334.54
890	811907.06	151341.69
891	811888.01	151344.07
892	811867.77	151348.83
893	811860.63	151359.55
894	811857.06	151376.22
895	811858.25	151383.36
896	811859.44	151402.41
897	811858.25	151430.98
898	811842.77	151489.33
899	811833.25	151556.00
900	811823.70	151610.67
901	811824.46	151622.24
902	811820.95	151635.10
903	811817.31	151648.43
904	811824.46	151678.20
905	811826.71	151684.96
906	811830.41	151696.06
907	811836.36	151709.15
908	811849.46	151730.59
909	811863.75	151748.45
910	811897.09	151797.26
911	811920.90	151829.41
912	811936.38	151850.84
913	811953.05	151890.13
914	811962.57	151918.70
915	811987.57	151952.04
916	812013.77	151990.14
917	812031.63	152029.43
918	812041.15	152065.15
919	812050.68	152105.63
920	812050.68	152147.30
921	812053.06	152215.17
922	812049.49	152287.80
923	812051.87	152311.61
924	812045.91	152344.95
925	812039.96	152403.29

Обозначение характерных точек границы	Координаты, м (система координат МСК-167 (зона 4))	
	X	Y
926	812035.20	152462.23
927	812081.10	153123.51
928	811774.45	153746.72
929	811180.91	154439.15
930	810278.62	155953.21
931	810209.71	155961.95
932	810132.25	156012.94
933	810179.28	156077.82
934	810178.29	156153.13
935	810174.74	156206.20
936	810173.01	156232.19
937	810167.13	156309.03
938	810143.19	156378.39
939	810132.52	156470.53
940	810127.54	156556.62
941	810112.17	156646.27
942	810097.66	156729.17
943	810076.31	156810.42
944	810066.02	156892.11
945	810037.89	156987.78
946	810014.79	157129.66
947	809945.12	157237.94
948	809819.51	157270.20
949	809682.32	157253.64
950	809639.35	157282.51
951	809568.01	157293.38
952	809508.45	157354.46
953	809450.87	157328.80
954	809373.89	157258.87
955	809321.33	157278.36
956	809323.47	157415.85
957	809283.38	157543.92
958	809321.00	157589.28
959	809476.89	157643.71
960	809724.49	157797.39
961	809811.42	157884.33
962	809818.14	157928.47
963	809809.62	157954.60
964	809679.34	157984.62

Обозначение характерных точек границы	Координаты, м (система координат МСК-167 (зона 4))	
	X	Y
965	809585.90	158038.24
966	809510.22	158201.45
967	809557.90	158484.43
968	809689.97	158722.35
969	809654.60	158756.69
970	809511.09	158698.71
971	809373.45	158696.24
972	809296.39	158662.62
973	809253.52	158602.73
974	809269.20	158491.74
975	809235.98	158467.81
976	809186.25	158467.81
977	809150.58	158490.73
978	809083.94	158611.92
979	809014.64	158611.39
980	808991.31	158584.63
981	808988.29	158542.50
982	809030.01	158415.52
983	808935.24	158279.28
984	808910.11	158151.01
985	808895.72	158131.57
986	808869.10	158139.44
987	808782.18	158320.45
988	808749.04	158345.29
989	808715.95	158336.60
990	808682.06	158252.68
991	808764.49	158097.78
992	808782.42	158014.25
993	808748.40	157937.35
994	808697.94	157887.62
995	808597.30	157887.62
996	808544.88	157945.08
997	808543.36	158046.90
998	808496.12	158108.32
999	808484.56	158175.37
1000	808506.72	158287.74
1001	808477.74	158338.81
1002	808408.31	158397.60
1003	808399.74	158440.51

Обозначение характерных точек границы	Координаты, м (система координат МСК-167 (зона 4))	
	X	Y
1004	808459.36	158517.15
1005	808611.79	158645.99
1006	808631.91	158696.52
1007	808619.82	158746.85
1008	808587.85	158781.09
1009	808442.21	158850.00
1010	808382.92	158994.01
1011	808332.47	159002.08
1012	808289.03	158969.73
1013	808230.16	158866.51
1014	808161.12	158867.05
1015	808098.53	158960.09
1016	808061.18	159081.83
1017	807983.85	159184.08
1018	807966.40	159235.15
1019	807955.65	159285.15
1020	807999.03	159379.43
1021	807996.56	159455.48
1022	807938.23	159505.81
1023	807837.43	159509.80
1024	807804.30	159550.32
1025	807776.48	159584.34
1026	807809.75	159638.21
1027	808024.23	159637.36
1028	808082.45	159696.14
1029	808126.97	159781.05
1030	808289.00	159850.47
1031	808385.61	159976.09
1032	808394.15	160089.29
1033	808349.90	160142.08
1034	808253.77	160150.62
1035	808186.33	160088.29
1036	808100.83	159935.39
1037	808067.05	159924.60
1038	808034.24	159943.07
1039	807997.90	160130.53
1040	808004.62	160208.82
1041	808101.48	160301.51
1042	808099.01	160351.95

Обозначение характерных точек границы	Координаты, м (система координат МСК-167 (зона 4))	
	X	Y
1043	808074.68	160376.29
1044	807999.49	160376.67
1045	807819.80	160326.40
1046	807648.91	160362.14
1047	807436.35	160205.05
1048	807384.02	160191.26
1049	807314.62	160205.05
1050	807258.14	160268.38
1051	807220.96	160429.35
1052	807222.09	160583.26
1053	807253.29	160686.94
1054	807367.59	160856.32
1055	807381.23	160959.93
1056	807369.61	161011.37
1057	807368.05	161099.24
1058	807486.82	161120.42
1059	807555.88	161135.67
1060	807828.87	161350.90
1061	807922.06	161505.08
1062	807998.86	161539.32
1063	808083.22	161541.80
1064	808179.77	161659.14
1065	808187.42	161838.78
1066	808167.83	161888.97
1067	808100.10	161938.24
1068	807965.60	161965.96
1069	807856.91	162030.73
1070	807757.02	162170.31
1071	807733.23	162256.44
1072	807755.42	162387.36
1073	807544.75	162817.95
1074	807544.74	162817.97
1	807363.14	163189.14

Площадь муниципального образования 26279,28 га.

Приложение 26
к Закону края
от 21 ноября 2024 г. №8-3281

Приложение 26
к Закону края
от 18 февраля 2005 г. № 13-3013

**Текстовое описание местоположения границ
муниципального образования Новотроицкий сельсовет**

По смежеству с землями муниципального образования
Тасеевский район

Граница муниципального образования Новотроицкий сельсовет по смежеству с землями муниципального образования Тасеевский район проходит от точки 1 (узловая точка) до точки 11 (узловая точка) протяженностью 6960,15 м.

От точки 1 – узловой точки пересечения границ муниципального образования Момотовский сельсовет, муниципального образования Новотроицкий сельсовет и муниципального образования Тасеевский район граница следует на юго-запад ломаной линией 6960,15 м по лесу, пересекая реку Овинная, лесную дорогу, реку Березовка, ручей Санькин, до точки 11 – узловой точки пересечения границ муниципального образования Тасеевский район, муниципального образования Новотроицкий сельсовет и муниципального образования Александровский сельсовет.

По смежеству с землями муниципального образования
Александровский сельсовет

Граница муниципального образования Новотроицкий сельсовет по смежеству с землями муниципального образования Александровский сельсовет проходит от точки 11 (узловая точка) до точки 204 (узловая точка) протяженностью 25633,79 м.

От точки 11 – узловой точки пересечения границ муниципального образования Тасеевский район, муниципального образования Новотроицкий сельсовет и муниципального образования Александровский сельсовет граница идет на северо-запад ломаной линией 8944,81 м по лесу, пересекая безымянные ручьи, по пастбищу, пересекая реку Пустяковка, до точки 31.

От точки 31 граница следует на юго-запад прямой линией 372,55 м по границе сенокоса, по лесу до точки 34. Далее граница проходит на запад ломаной линией 2901,23 м по лесу, пересекая полевую дорогу, по пастбищу и пашне до точки 57. Затем граница идет на северо-запад ломаной линией 2193,22 м по лесу, границе пашни, по сенокосу до реки Малая Ягодкина (точка 76).

От точки 76 граница следует общим направлением на юго-запад извилистой линией 469,49 м по середине реки Малая Ягодкина вверх по течению до устья реки Грибов (точка 94). Далее граница проходит на юго-запад извилистой линией 1118,80 м по середине реки Грибов вверх по течению до устья ручья Левый Грибов (точка 136).

От точки 136 граница идет на юго-запад извилистой линией 710,73 м по руслу ручья Левый Грибов вверх по течению до точки 149. Затем граница следует на юго-запад ломаной линией 5469,18 м по лесу до точки 184. Далее граница проходит в северо-западном направлении прямой линией 2451,63 м по лесу, пересекая безымянный ручей и ручей Левый Грибов, по границе сенокоса до точки 195.

От точки 195 граница идет на юго-запад ломаной линией 1002,15 м по лесу, пересекая автомобильную дорогу Момотово – Казанка, до точки 204 – узловой точки пересечения границ муниципального образования Александровский сельсовет, муниципального образования Новотроицкий сельсовет и муниципального образования Момотовский сельсовет.

По смежеству с землями муниципального образования Момотовский сельсовет

Граница муниципального образования Новотроицкий сельсовет по смежеству с землями муниципального образования Момотовский сельсовет проходит от точки 204 (узловая точка) до точки 1 (узловая точка) протяженностью 66599,29 м.

От точки 204 – узловой точки пересечения границ муниципального образования Александровский сельсовет, муниципального образования Новотроицкий сельсовет и муниципального образования Момотовский сельсовет граница следует на юго-запад прямой линией 4816,78 м по лесу, пересекая полевые дороги и безымянный ручей, по пастбищу до точки 239.

От точки 239 граница идет в северо-западном направлении прямой линией 304,47 м по пастбищу до точки 241. Затем граница проходит на северо-восток ломаной линией 3668,72 м по пастбищу и лесу, пересекая реку Пискуновка, автомобильную дорогу Момотово – Казанка, по границе пашни до точки 265.

От точки 265 граница следует в северо-западном направлении ломаной линией 2053,98 м по лесу и границе пашни, пересекая полевую дорогу, до точки 280. Далее граница идет общим направлением на северо-восток ломаной линией 17332,56 м по лесу, пересекая безымянный ручей, автомобильную дорогу Момотово – Широково, лесные дороги, по границе сенокоса до лесной дороги (точка 400).

От точки 400 граница проходит в юго-восточном направлении ломаной линией 5860,88 м по лесной дороге до безымянного ручья (точка 461). Затем граница следует на северо-восток извилистой линией 636,83 м по руслу безымянного ручья вниз по течению до реки Ягодкина (точка 476). Далее граница идет общим направлением на юго-восток извилистой линией 7128,43 м по середине реки Ягодкина вверх по течению до устья ручья Гремячий (точка 799).

От точки 799 граница проходит на восток извилистой линией 1315,83 м по руслу ручья Гремячий вверх по течению до точки 832. Затем граница следует общим направлением на восток извилистой линией 4400,31 м по лесу, границе пастбища и пашни, пересекая лесную дорогу, до точки 927. Далее граница идет на юго-восток ломаной линией 3369,10 м по лесу, пересекая лесную дорогу, до точки 930.

От точки 930 граница проходит в юго-восточном направлении ломаной линией 162,20 м по лесной дороге до точки 932. Затем граница следует общим направлением на юго-восток плавной линией 1545,67 м по лесу, пересекая реку Верхняя Хребтовка, до реки Ягодкина (точка 949). Далее граница идет общим направлением на юго-восток извилистой линией 13110,93 м по середине реки Ягодкина вверх по течению до точки 1072.

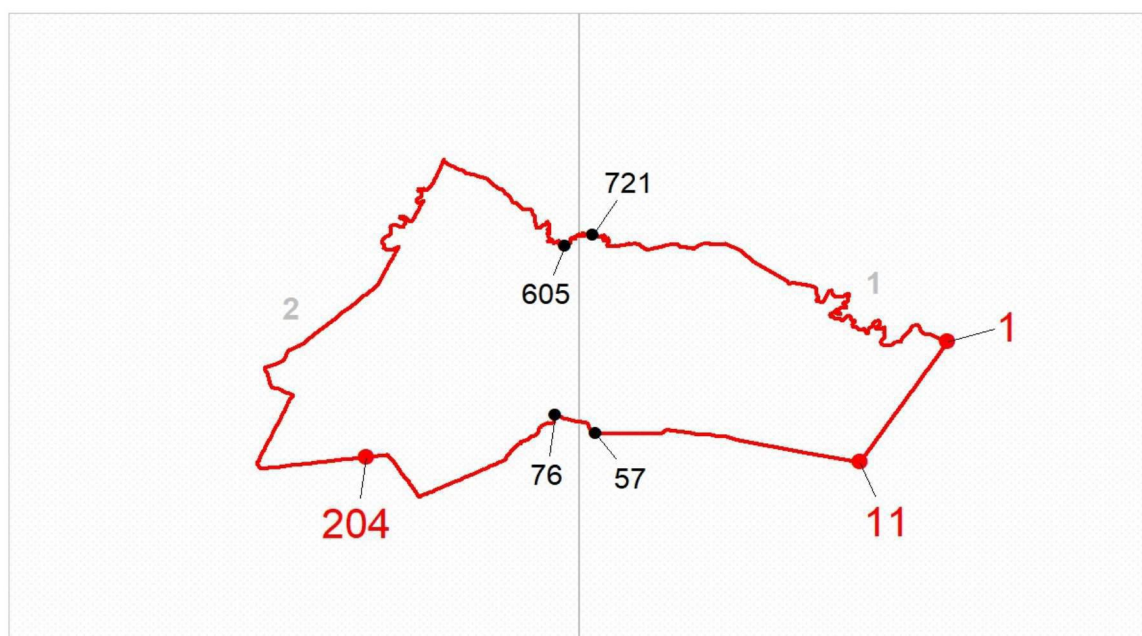
От точки 1072 граница проходит в юго-восточном направлении прямой линией 892,60 м по лесу до точки 1 – узловой точки пересечения границ муниципального образования Момотовский сельсовет, муниципального образования Новотроицкий сельсовет и муниципального образования Тасеевский район.

Приложение 27
к Закону края
от 21 ноября 2024 г. №8-3281

Приложение 27
к Закону края
от 18 февраля 2005 г. № 13-3013

Графическое отображение местоположения границ муниципального образования Новотроицкий сельсовет

Раздел I. Обзорная схема местоположения границ муниципального образования



Описание смежеств:

- 1 – 11 Тасеевский район
- 11 – 204 Александровский сельсовет
- 204 – 1 Момотовский сельсовет

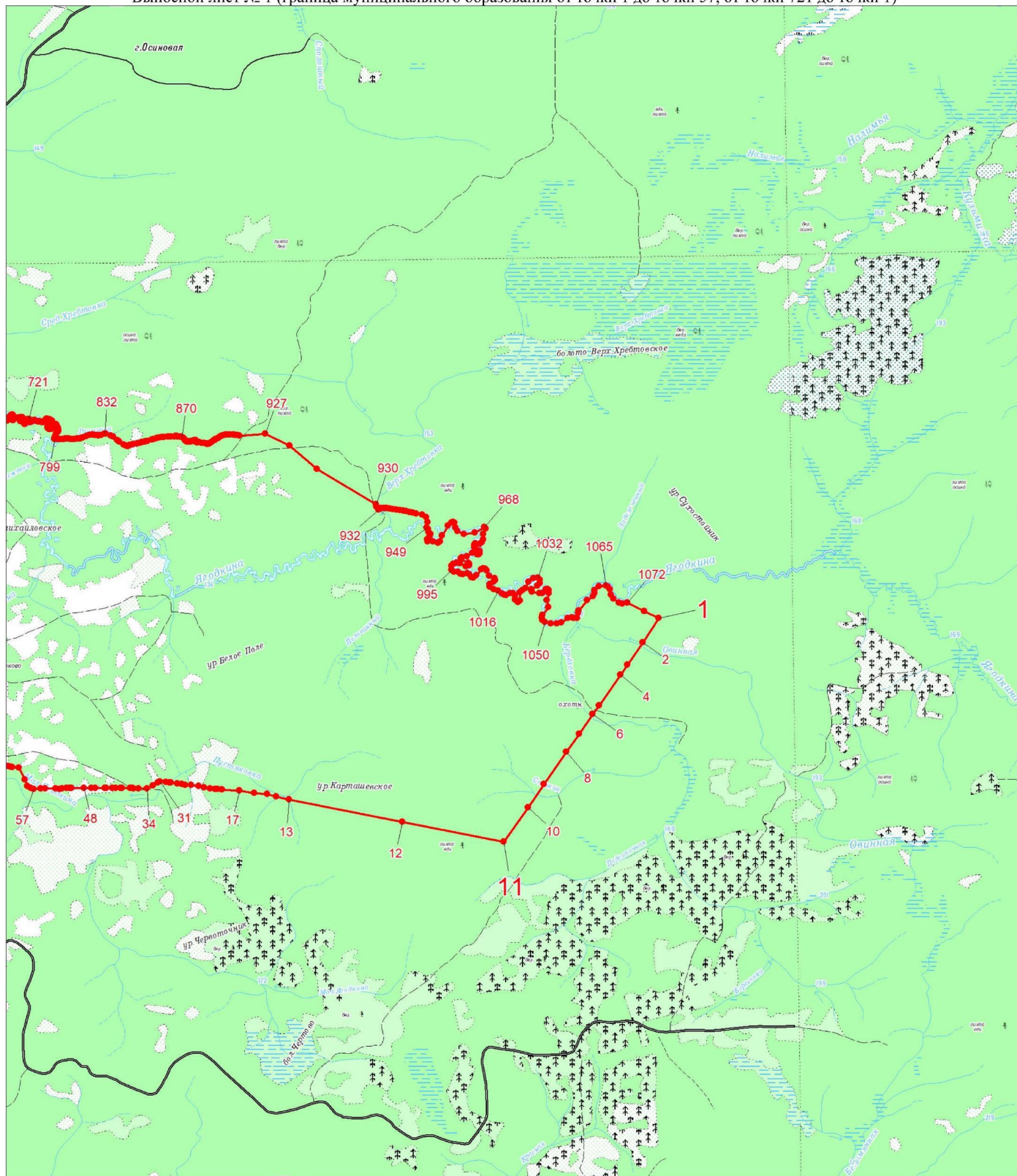
Масштаб 1:300000

Используемые условные знаки и обозначения:

	Граница муниципального образования
	Узловая точка границы муниципального образования и её номер
	Поворотная точка границы муниципального образования и её номер
	Номер выносного листа обзорной схемы местоположения границ муниципального образования

Раздел II. Выносные листы обзорной схемы местоположения границ муниципального образования

Выносной лист № 1 (граница муниципального образования от точки 1 до точки 57, от точки 721 до точки 1)

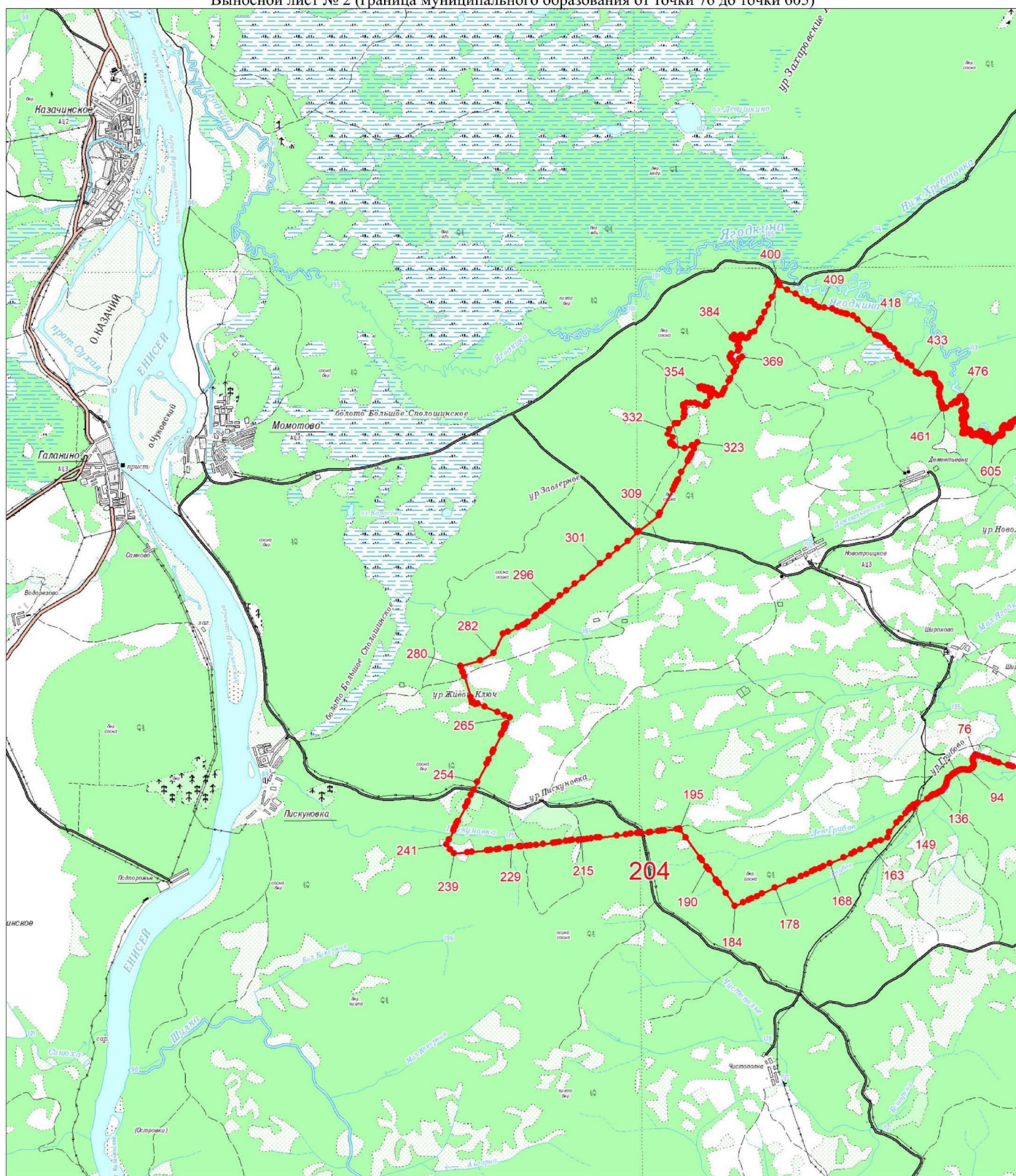


Масштаб 1:100000

Условные обозначения:

	Граница муниципального образования
	Характерная точка границы муниципального образования
	Надписи номеров характерных точек границы муниципального образования

Выносной лист № 2 (граница муниципального образования от точки 76 до точки 605)



Масштаб 1:100000

Условные обозначения:

	Граница муниципального образования
	Характерная точка границы муниципального образования
	Надписи номеров характерных точек границы муниципального образования

Приложение 28
к Закону края
от 21 ноября 2024 г. №8-3281

Приложение 28
к Закону края
от 18 февраля 2005 г. № 13-3013

**Координаты характерных точек границ
муниципального образования Отношенский сельсовет**

Обозначение характерных точек границы	Координаты, м (система координат МСК-167 (зона 4))	
	X	Y
1	796411.98	103243.65
2	796200.04	103263.17
3	796035.04	103322.98
4	795546.23	103545.73
5	795457.54	103593.17
6	795389.47	103626.17
7	795339.97	103644.73
8	795261.60	103679.80
9	795197.66	103706.61
10	795158.15	103725.04
11	795048.48	103778.21
12	795008.60	103791.51
13	794978.69	103798.15
14	794958.75	103808.12
15	794726.11	104921.45
16	794533.36	105120.85
17	794340.38	105324.80
18	794307.74	105360.54
19	793911.89	105755.61
20	793878.65	105792.17
21	793628.65	106083.14
22	793622.44	106094.01
23	793606.90	106117.32
24	793554.06	106160.84
25	793474.81	106226.10
26	793293.00	106379.95
27	793137.60	106529.13
28	793050.57	106659.66

Обозначение характерных точек границы	Координаты, м (система координат МСК-167 (зона 4))	
	X	Y
29	793000.85	106721.82
30	792997.74	106742.02
31	793001.08	106797.83
32	792991.75	106814.06
33	792959.13	106837.36
34	792935.83	106846.68
35	792898.72	106852.79
36	792841.21	106864.29
37	792788.31	106861.99
38	792746.90	106855.09
39	792698.60	106841.29
40	792629.59	106818.28
41	792578.99	106797.83
42	792569.79	106802.18
43	792383.38	106715.99
44	792025.29	106551.03
45	791872.40	106488.67
46	791614.90	106363.94
47	791482.13	106263.35
48	791303.09	106108.45
49	791190.43	105991.77
50	791093.87	105891.19
51	791047.60	105810.72
52	791029.49	105770.48
53	791023.46	105734.27
54	791015.41	105665.87
55	791021.45	105613.57
56	791109.51	104540.84
57	791113.94	104498.05
58	791116.89	104456.73
59	791115.41	104425.74
60	791115.41	104368.19
61	791118.36	104267.84
62	791087.44	104246.25
63	790954.10	104096.70
64	790786.53	103884.08
65	790752.29	103822.82
66	790725.27	103718.31
67	790710.85	103675.07

Обозначение характерных точек границы	Координаты, м (система координат МСК-167 (зона 4))	
	X	Y
68	790687.43	103642.64
69	790654.99	103662.46
70	790613.55	103669.66
71	790566.70	103646.24
72	790521.66	103619.21
73	790368.50	103464.25
74	790204.53	103356.14
75	790157.68	103341.73
76	790141.47	103343.53
77	790132.46	103339.93
78	790080.21	103356.14
79	790049.57	103366.95
80	790008.13	103363.35
81	789831.55	103233.62
82	789793.71	103201.18
83	789788.31	103184.97
84	789786.50	103156.14
85	789743.26	103114.70
86	789678.39	103114.70
87	789618.93	103127.31
88	789597.31	103123.70
89	789530.64	103143.52
90	789492.80	103141.72
91	789442.35	103004.78
92	789403.35	102883.33
93	789375.10	102808.00
94	789265.24	102617.58
95	789212.93	102563.17
96	789192.01	102514.00
97	789162.71	102418.79
98	789108.31	102231.51
99	789055.99	102042.13
100	789027.74	101995.05
101	788997.40	101888.33
102	788934.63	101714.65
103	788900.10	101639.31
104	788872.90	101560.84
105	788856.16	101521.09
106	788790.24	101444.71

Обозначение характерных точек границы	Координаты, м (система координат МСК-167 (зона 4))	
	X	Y
107	788753.63	101378.79
108	788736.89	101335.90
109	788743.16	101273.12
110	788722.24	101217.67
111	788708.64	101165.35
112	788717.01	101122.46
113	788733.75	101063.86
114	788733.75	101019.92
115	788735.84	100970.75
116	788730.61	100943.54
117	788655.28	100748.94
118	788551.70	100505.15
119	788529.73	100452.84
120	788510.89	100412.04
121	788492.06	100367.05
122	788439.75	100223.71
123	788408.63	100144.24
124	788397.89	100111.99
125	788378.04	100037.58
126	788374.74	100021.87
127	788361.51	100010.29
128	788355.72	99995.41
129	788339.18	99958.20
130	788322.65	99920.99
131	788301.97	99892.88
132	788282.13	99844.10
133	788260.63	99787.88
134	788247.40	99753.15
135	788229.21	99704.37
136	788224.25	99691.96
137	788220.95	99677.08
138	788218.02	99666.09
139	788217.64	99664.68
140	788215.12	99650.65
141	788210.99	99633.29
142	788207.68	99600.21
143	788205.20	99567.97
144	788196.10	99516.70
145	788187.83	99472.88

Обозначение характерных точек границы	Координаты, м (система координат МСК-167 (зона 4))	
	X	Y
146	788183.70	99448.90
147	788173.78	99419.97
148	788158.07	99376.14
149	788120.03	99283.54
150	788112.60	99273.62
151	788105.16	99262.04
152	788094.76	99242.40
153	788083.52	99229.66
154	788070.04	99215.42
155	788037.07	99174.21
156	788028.07	99165.97
157	787969.63	99115.01
158	787940.40	99099.27
159	787895.44	99065.55
160	787858.72	99035.58
161	787823.50	99006.36
162	787807.02	98987.62
163	787801.77	98980.13
164	787801.11	98972.97
165	787828.38	98970.37
166	787854.99	98964.52
167	787875.11	98950.90
168	787882.91	98933.37
169	787880.96	98922.33
170	787873.82	98907.40
171	787864.08	98882.73
172	787864.08	98873.65
173	787874.47	98848.33
174	787887.45	98818.47
175	787890.05	98798.34
176	787890.05	98759.40
177	787891.99	98739.92
178	787900.43	98728.88
179	787917.31	98727.58
180	787930.30	98736.68
181	787943.28	98758.75
182	787956.91	98782.77
183	787973.14	98806.78
184	787990.66	98820.41

Обозначение характерных точек границы	Координаты, м (система координат МСК-167 (зона 4))	
	X	Y
185	788004.95	98824.31
186	788034.81	98824.31
187	788060.12	98820.41
188	788082.84	98814.57
189	788102.32	98801.59
190	788111.41	98783.41
191	788116.60	98759.40
192	788108.16	98680.84
193	788112.71	98660.72
194	788123.09	98652.93
195	788139.32	98649.69
196	788149.71	98652.28
197	788167.88	98667.22
198	788192.55	98693.18
199	788210.08	98717.85
200	788221.27	98723.04
201	788236.85	98727.59
202	788255.03	98726.28
203	788271.91	98719.79
204	788282.94	98706.16
205	788288.14	98689.28
206	788286.84	98667.21
207	788279.70	98649.68
208	788273.85	98638.65
209	788251.13	98622.42
210	788241.40	98613.33
211	788239.45	98604.24
212	788243.34	98590.61
213	788250.48	98582.17
214	788275.16	98567.89
215	788303.07	98559.45
216	788329.04	98543.87
217	788353.70	98538.03
218	788370.58	98538.03
219	788384.21	98543.22
220	788398.49	98561.40
221	788409.53	98595.16
222	788417.97	98619.82
223	788449.13	98644.49

Обозначение характерных точек границы	Координаты, м (система координат МСК-167 (зона 4))	
	X	Y
224	788459.52	98646.44
225	788468.60	98644.49
226	788480.94	98634.10
227	788493.27	98595.15
228	788506.26	98504.27
229	788505.61	98451.69
230	788508.85	98314.72
231	788525.08	98229.68
232	788529.63	98201.12
233	788517.94	98162.82
234	788430.95	98042.08
235	788429.65	98023.25
236	788433.55	98006.37
237	788441.99	97996.64
238	788455.62	97994.04
239	788558.84	98029.09
240	788567.27	98029.09
241	788587.40	98022.60
242	788638.03	98002.48
243	788675.04	97991.44
244	788692.56	97990.14
245	788704.89	97994.69
246	788719.83	98012.87
247	788743.84	98042.08
248	788767.86	98042.08
249	788776.30	98023.25
250	788762.02	97971.97
251	788764.62	97943.40
252	788771.76	97933.02
253	788815.25	97909.00
254	788845.11	97905.76
255	788887.96	97894.07
256	788894.45	97875.24
257	788884.71	97862.26
258	788860.69	97843.44
259	788812.66	97824.61
260	788791.23	97810.98
261	788782.80	97788.91
262	788784.74	97759.05

Обозначение характерных точек границы	Координаты, м (система координат МСК-167 (зона 4))	
	X	Y
263	788797.72	97735.68
264	788810.71	97727.24
265	788830.18	97725.94
266	788843.81	97727.89
267	788867.83	97737.63
268	788889.90	97759.05
269	788908.73	97761.00
270	788923.01	97759.70
271	788934.69	97750.61
272	788997.02	97625.97
273	789014.54	97603.90
274	789052.19	97571.45
275	789074.91	97551.97
276	789097.63	97542.23
277	789118.41	97535.74
278	789143.72	97538.34
279	789163.20	97548.08
280	789176.83	97574.69
281	789175.54	97601.95
282	789170.34	97646.75
283	789169.69	97680.50
284	789175.54	97705.17
285	789185.27	97719.45
286	789200.85	97723.99
287	789228.11	97723.34
288	789250.19	97720.75
289	789266.42	97710.37
290	789283.30	97688.29
291	789283.30	97676.60
292	789284.56	97652.03
293	789281.43	97619.27
294	789283.83	97572.32
295	789292.26	97553.53
296	789300.69	97538.36
297	789317.79	97518.85
298	789337.30	97507.54
299	789371.49	97488.51
300	789408.10	97463.70
301	789430.97	97430.71

Обозначение характерных точек границы	Координаты, м (система координат МСК-167 (зона 4))	
	X	Y
302	789435.55	97410.24
303	789435.79	97398.92
304	789426.16	97361.12
305	789417.48	97335.35
306	789400.63	97287.18
307	789400.15	97273.93
308	789411.47	97210.60
309	789408.82	97186.03
310	789406.17	97183.39
311	789393.16	97175.20
312	789386.18	97173.75
313	789359.45	97178.81
314	789347.65	97182.90
315	789335.61	97188.68
316	789331.51	97195.67
317	789321.40	97214.45
318	789311.04	97229.14
319	789307.43	97231.79
320	789301.17	97235.64
321	789289.85	97233.96
322	789279.50	97228.42
323	789272.52	97219.75
324	789261.68	97183.39
325	789254.21	97168.94
326	789249.15	97164.60
327	789220.74	97158.82
328	789212.07	97159.30
329	789183.41	97162.20
330	789161.73	97141.24
331	789157.16	97130.65
332	789154.99	97121.50
333	789156.92	97077.43
334	789160.53	97070.92
335	789178.59	97051.41
336	789188.23	97045.16
337	789202.19	97040.34
338	789200.68	97032.64
339	789183.85	97015.81
340	789150.18	97000.27

Обозначение характерных точек границы	Координаты, м (система координат МСК-167 (зона 4))	
	X	Y
341	789094.50	96997.68
342	789044.00	96992.50
343	788936.51	96935.52
344	788917.09	96931.64
345	788851.05	96931.64
346	788783.71	96896.67
347	788737.09	96891.49
348	788709.90	96904.44
349	788638.68	96958.83
350	788571.34	96974.37
351	788537.67	96964.01
352	788470.33	96925.16
353	788432.78	96868.18
354	788417.24	96837.10
355	788399.95	96816.28
356	788379.28	96784.03
357	788353.65	96731.12
358	788330.50	96681.51
359	788313.14	96652.57
360	788289.98	96619.49
361	788276.75	96604.61
362	788267.66	96597.17
363	788251.95	96587.25
364	788232.11	96583.94
365	788205.65	96577.33
366	788181.67	96569.06
367	788152.73	96556.65
368	788136.19	96546.73
369	788108.91	96526.89
370	788098.99	96515.31
371	788082.45	96494.64
372	788070.05	96470.66
373	788053.51	96442.55
374	788029.53	96418.57
375	788013.00	96400.38
376	787993.98	96383.02
377	787979.92	96377.23
378	787956.77	96363.18
379	787925.35	96342.51

Обозначение характерных точек границы	Координаты, м (система координат МСК-167 (зона 4))	
	X	Y
380	787917.08	96335.89
381	787905.51	96325.14
382	787890.63	96315.22
383	787870.78	96305.30
384	787867.48	96317.71
385	787861.69	96335.07
386	787850.12	96367.31
387	787841.02	96398.73
388	787818.70	96423.54
389	787777.36	96453.30
390	787722.79	96484.72
391	787698.81	96497.95
392	787674.83	96508.70
393	787649.20	96516.14
394	787626.87	96518.62
395	787607.03	96522.76
396	787579.74	96532.68
397	787541.71	96543.43
398	787506.16	96555.83
399	787463.99	96561.62
400	787441.66	96569.06
401	787425.95	96572.37
402	787376.34	96585.60
403	787339.14	96598.82
404	787313.51	96612.05
405	787301.93	96621.15
406	787281.26	96631.07
407	787263.07	96626.94
408	787199.40	96619.49
409	787161.37	96613.71
410	787115.07	96612.05
411	787061.32	96602.13
412	787029.90	96598.00
413	786958.80	96599.65
414	786925.72	96600.48
415	786900.09	96601.30
416	786853.79	96607.09
417	786800.04	96609.57
418	786771.93	96607.09

Обозначение характерных точек границы	Координаты, м (система координат МСК-167 (зона 4))	
	X	Y
419	786730.59	96598.00
420	786667.75	96581.46
421	786636.33	96574.85
422	786575.97	96558.31
423	786535.46	96548.39
424	786499.91	96539.29
425	786469.31	96533.51
426	786431.28	96522.76
427	786409.78	96519.45
428	786375.06	96513.66
429	786341.16	96508.70
430	786312.22	96509.53
431	786270.87	96502.91
432	786245.24	96492.99
433	786220.44	96470.67
434	786199.77	96435.94
435	786178.27	96405.35
436	786159.25	96373.93
437	786136.93	96345.82
438	786071.61	96246.60
439	786031.09	96199.47
440	786019.94	96189.54
441	786001.75	96166.39
442	785966.20	96123.40
443	785945.53	96091.15
444	785928.17	96058.90
445	785900.88	96015.08
446	785882.69	95984.49
447	785864.08	95954.73
448	785854.98	95941.50
449	785833.48	95908.43
450	785811.16	95873.70
451	785797.93	95852.21
452	785777.26	95819.96
453	785759.07	95793.50
454	785741.70	95772.01
455	785717.73	95746.37
456	785703.67	95735.63
457	785691.27	95724.88

Обозначение характерных точек границы	Координаты, м (система координат МСК-167 (зона 4))	
	X	Y
458	785663.98	95715.78
459	785633.39	95706.69
460	785626.78	95702.55
461	785606.10	95697.59
462	785584.61	95697.59
463	785523.42	95701.73
464	785480.43	95709.17
465	785448.18	95707.51
466	785406.84	95709.99
467	785353.92	95712.47
468	785321.68	95713.30
469	785276.20	95716.61
470	785224.11	95719.92
471	785193.52	95721.57
472	785122.41	95727.36
473	785085.20	95729.84
474	785052.13	95730.66
475	785025.67	95731.49
476	784963.66	95738.93
477	784919.84	95733.97
478	784883.46	95729.01
479	784852.04	95727.36
480	784823.92	95724.05
481	784810.70	95721.57
482	784780.93	95724.88
483	784752.82	95724.88
484	784718.09	95732.32
485	784685.84	95736.45
486	784649.46	95740.59
487	784606.47	95751.34
488	784560.17	95762.91
489	784526.27	95767.04
490	784495.67	95773.66
491	784436.14	95786.89
492	784410.51	95792.68
493	784364.21	95800.94
494	784317.91	95810.04
495	784281.53	95815.83
496	784227.78	95826.58

Обозначение характерных точек границы	Координаты, м (система координат МСК-167 (зона 4))	
	X	Y
497	784189.75	95834.02
498	784150.06	95842.29
499	784116.16	95857.17
500	784072.34	95862.96
501	784048.80	95864.60
502	784014.07	95865.84
503	783981.38	95865.43
504	783959.91	95867.49
505	783929.32	95864.18
506	783893.77	95856.33
507	783792.90	95833.18
508	783748.25	95826.57
509	783642.42	95800.11
510	783609.34	95791.84
511	783511.78	95760.42
512	783478.71	95743.88
513	783422.48	95722.39
514	783389.40	95718.25
515	783369.56	95714.94
516	783342.27	95720.73
517	783300.11	95733.96
518	783248.84	95748.84
519	783207.50	95763.73
520	783177.74	95770.34
521	783148.80	95774.48
522	783116.56	95772.00
523	783086.79	95776.13
524	783065.29	95775.30
525	783033.87	95776.96
526	782999.15	95775.30
527	782972.69	95776.96
528	782932.17	95776.96
529	782885.87	95776.13
530	782847.01	95772.82
531	782805.67	95771.17
532	782754.41	95770.34
533	782718.03	95769.52
534	782703.14	95769.52
535	782667.59	95767.86

Обозначение характерных точек границы	Координаты, м (система координат МСК-167 (зона 4))	
	X	Y
536	782649.33	95770.72
537	782615.61	95770.72
538	782586.38	95767.72
539	782557.16	95767.72
540	782521.94	95766.97
541	782491.22	95766.97
542	782445.51	95766.97
543	782390.06	95766.97
544	782366.08	95772.22
545	782342.85	95772.97
546	782318.87	95775.21
547	782295.64	95774.46
548	782284.76	95773.65
549	782266.57	95773.65
550	782228.54	95775.31
551	782207.04	95775.31
552	782165.70	95778.61
553	782142.55	95775.31
554	782114.44	95775.31
555	782081.36	95778.61
556	782044.98	95778.61
557	781990.41	95780.27
558	781944.11	95776.96
559	781912.69	95776.96
560	781881.27	95768.69
561	781846.54	95767.04
562	781820.09	95762.08
563	781785.36	95747.20
564	781772.13	95730.66
565	781765.51	95690.97
566	781765.51	95657.90
567	781763.86	95616.56
568	781757.25	95590.10
569	781744.02	95552.07
570	781735.75	95522.30
571	781734.10	95497.50
572	781724.17	95471.04
573	781729.13	95439.62
574	781729.13	95409.85

Обозначение характерных точек границы	Координаты, м (система координат МСК-167 (зона 4))	
	X	Y
575	781727.48	95370.16
576	781727.48	95313.94
577	781727.48	95279.21
578	781727.48	95246.14
579	781725.83	95196.53
580	781727.48	95138.65
581	781727.48	95100.62
582	781725.83	95009.67
583	781725.83	94956.75
584	781724.17	94905.49
585	781720.87	94855.88
586	781717.56	94806.27
587	781717.56	94766.58
588	781719.21	94705.40
589	781719.21	94669.02
590	781725.83	94629.33
591	781696.06	94637.60
592	781674.56	94644.21
593	781644.80	94649.17
594	781591.88	94677.29
595	781570.38	94698.78
596	781547.23	94726.90
597	781534.00	94748.39
598	781492.66	94791.39
599	781471.16	94826.11
600	781449.67	94877.38
601	781434.78	94908.80
602	781429.82	94935.26
603	781426.52	94963.37
604	781413.29	95041.09
605	781406.67	95057.63
606	781403.36	95082.43
607	781406.67	95117.16
608	781406.67	95160.15
609	781408.32	95189.92
610	781396.75	95221.34
611	781390.13	95254.41
612	781381.87	95277.56
613	781368.64	95302.36

Обозначение характерных точек границы	Координаты, м (система координат МСК-167 (зона 4))	
	X	Y
614	781363.68	95315.59
615	781350.45	95345.36
616	781328.95	95394.97
617	781323.99	95424.73
618	781314.07	95456.15
619	781307.45	95492.53
620	781302.49	95514.03
621	781300.84	95533.88
622	781284.30	95550.41
623	781261.15	95576.87
624	781228.08	95596.71
625	781171.85	95623.17
626	781142.09	95636.40
627	781100.74	95652.94
628	781059.40	95671.13
629	781018.06	95686.01
630	780981.68	95699.24
631	780950.26	95714.12
632	780925.46	95733.97
633	780892.38	95763.73
634	780874.19	95785.23
635	780867.58	95828.22
636	780872.54	95856.34
637	780884.12	95896.02
638	780899.00	95927.44
639	780922.15	95978.71
640	780933.73	96011.78
641	780941.99	96051.47
642	780938.69	96081.23
643	780928.76	96096.12
644	780908.92	96112.65
645	780865.93	96111.00
646	780832.85	96115.96
647	780813.01	96130.84
648	780791.51	96157.30
649	780773.32	96192.03
650	780766.71	96236.67
651	780760.09	96307.78
652	780760.09	96330.93

Обозначение характерных точек границы	Координаты, м (система координат МСК-167 (зона 4))	
	X	Y
653	780758.44	96362.35
654	780750.17	96407.00
655	780738.59	96454.96
656	780722.06	96486.38
657	780690.64	96526.06
658	780662.53	96565.75
659	780650.95	96600.48
660	780647.64	96656.70
661	780647.64	96704.66
662	780645.99	96741.04
663	780645.99	96790.65
664	780632.76	96820.41
665	780609.61	96850.18
666	780594.73	96871.68
667	780579.84	96878.29
668	780545.12	96889.87
669	780513.70	96903.09
670	780482.28	96909.71
671	780469.05	96917.98
672	780429.36	96931.21
673	779975.69	96805.55
674	779947.22	96814.55
675	779906.75	96805.55
676	779878.28	96798.06
677	779854.30	96793.56
678	779815.33	96789.07
679	779773.37	96790.57
680	779740.40	96793.56
681	779701.43	96793.56
682	779669.96	96796.56
683	779636.99	96798.06
684	779601.02	96793.56
685	779563.56	96790.57
686	779533.58	96793.56
687	779505.11	96793.56
688	779475.14	96796.56
689	779439.17	96793.56
690	779403.20	96798.06
691	779362.73	96807.05

Обозначение характерных точек границы	Координаты, м (система координат МСК-167 (зона 4))	
	X	Y
692	779341.75	96820.54
693	779302.79	96834.03
694	779280.31	96852.01
695	779248.84	96872.99
696	779235.35	96889.48
697	779137.03	96961.52
698	779095.33	97024.07
699	778847.42	97205.45
700	778778.86	96996.28
701	778758.79	96932.47
702	778755.84	96895.85
703	778749.35	96865.13
704	778732.19	96830.28
705	778712.13	96804.87
706	778707.39	96784.19
707	778693.82	96749.34
708	778664.86	96707.92
709	778657.18	96694.93
710	778659.55	96582.69
711	778661.91	96544.28
712	778659.55	96523.03
713	778653.63	96499.40
714	778624.69	96420.23
715	778619.38	96406.05
716	778618.19	96354.07
717	778615.83	96302.07
718	778598.68	96218.79
719	778602.23	96199.88
720	778657.20	96101.84
721	778672.56	96061.65
722	778679.06	96016.17
723	778673.14	95980.13
724	778654.84	95933.47
725	778630.61	95888.57
726	778619.98	95858.45
727	778598.71	95778.09
728	778584.52	95687.71
729	778572.11	95600.88
730	778560.30	95547.69

Обозначение характерных точек границы	Координаты, м (система координат МСК-167 (зона 4))	
	X	Y
731	778526.05	95470.88
732	778512.45	95427.17
733	778516.00	95388.18
734	778543.77	95349.78
735	778554.41	95330.29
736	778553.22	95309.61
737	778537.86	95285.39
738	778517.79	95258.82
739	778505.38	95236.36
740	778502.43	95213.92
741	778497.69	95194.42
742	778454.56	95145.39
743	778440.42	95134.16
744	778415.02	95083.34
745	778400.23	95017.79
746	778392.55	94978.78
747	778379.56	94955.16
748	778326.40	94925.04
749	778299.22	94913.21
750	778283.28	94890.77
751	778270.27	94867.73
752	778270.87	94839.37
753	778261.42	94820.46
754	778243.09	94788.58
755	778235.41	94763.75
756	778232.47	94734.21
757	778204.11	94695.22
758	778186.38	94661.55
759	778162.75	94623.75
760	778149.16	94569.39
761	778146.79	94503.23
762	778146.79	94450.07
763	778143.24	94417.58
764	778130.85	94385.09
765	778119.01	94353.77
766	778117.25	94330.73
767	778115.49	94283.48
768	778107.21	94164.14
769	778103.07	94149.96

Обозначение характерных точек границы	Координаты, м (система координат МСК-167 (зона 4))	
	X	Y
770	778080.62	94103.28
771	778043.40	94034.17
772	778026.85	93999.90
773	777992.00	93983.96
774	777977.81	93976.28
775	777968.97	93960.34
776	777954.80	93934.32
777	777929.39	93909.52
778	777917.00	93895.34
779	777915.21	93867.56
780	777917.00	93823.87
781	777910.48	93799.04
782	777889.22	93752.38
783	777878.59	93711.61
784	777870.31	93626.02
785	777863.81	93605.35
786	777844.32	93583.49
787	777830.14	93572.26
788	777820.70	93562.21
789	777814.20	93551.58
790	777809.47	93532.67
791	777803.55	93503.74
792	777787.61	93467.12
793	777754.52	93373.77
794	777748.04	93270.39
795	777747.46	93246.17
796	777739.78	93217.81
797	777739.18	93188.85
798	777742.13	93160.49
799	777742.13	93142.79
800	777727.95	93120.33
801	777710.83	93098.47
802	777645.29	92937.22
803	777631.12	92896.45
804	777598.02	92850.97
805	777574.99	92823.82
806	777566.73	92801.96
807	777560.80	92761.77
808	777548.41	92724.55

Обозначение характерных точек границы	Координаты, м (система координат МСК-167 (зона 4))	
	X	Y
809	777531.27	92687.93
810	777517.70	92661.94
811	777502.91	92650.13
812	777495.83	92638.90
813	777495.83	92628.85
814	777515.32	92601.10
815	777530.69	92576.87
816	777542.50	92554.41
817	777545.47	92534.94
818	777539.55	92516.03
819	777523.01	92506.01
820	777501.14	92508.95
821	777475.74	92513.08
822	777456.85	92506.01
823	777447.98	92488.28
824	777446.80	92468.18
825	777456.24	92446.33
826	777456.24	92425.65
827	777447.38	92411.47
828	777428.50	92398.48
829	777412.53	92386.67
830	777401.90	92371.89
831	777398.35	92328.77
832	777391.85	92305.73
833	777374.70	92274.98
834	777366.44	92250.18
835	777365.26	92219.46
836	777357.00	92192.28
837	777344.59	92160.98
838	777319.17	92132.62
839	777303.82	92116.08
840	777293.79	92085.96
841	777281.95	92052.89
842	777277.82	92020.99
843	777281.95	91994.39
844	777294.37	91959.54
845	777296.74	91912.27
846	777296.14	91734.48
847	777366.21	91625.32

Обозначение характерных точек границы	Координаты, м (система координат МСК-167 (зона 4))	
	X	Y
848	777408.54	91508.97
849	777426.65	91395.60
850	777428.19	91324.60
851	777417.62	91238.47
852	777413.05	91168.96
853	777414.59	91123.61
854	777415.91	91117.14
855	777429.73	91049.58
856	777425.16	90913.59
857	777422.13	90836.48
858	777401.00	90791.19
859	777384.38	90759.43
860	777375.29	90720.14
861	777361.70	90668.73
862	777332.98	90624.92
863	777310.36	90585.63
864	777308.81	90538.79
865	777336.00	90499.49
866	777369.24	90479.85
867	777382.90	90449.63
868	777382.90	90414.85
869	777367.76	90368.01
870	777345.08	90336.31
871	777337.55	90300.04
872	777308.81	90244.13
873	777295.22	90108.07
874	777283.11	90064.27
875	777258.95	90029.54
876	777251.36	90002.29
877	777234.73	89935.81
878	777221.14	89895.03
879	777156.14	89795.25
880	777139.52	89772.63
881	777130.49	89739.39
882	777118.39	89612.42
883	777100.29	89542.91
884	777089.71	89459.80
885	777080.63	89334.37
886	777079.09	89293.53

Обозначение характерных точек границы	Координаты, м (система координат МСК-167 (зона 4))	
	X	Y
887	777057.96	89219.51
888	777048.87	89169.65
889	777044.36	89088.03
890	777044.36	89035.14
891	777032.25	88968.66
892	777018.66	88927.82
893	777009.58	88829.63
894	777011.13	88764.64
895	777030.77	88696.61
896	777068.52	88574.21
897	777074.58	88513.78
898	777062.47	88441.24
899	777024.72	88353.57
900	776989.93	88300.68
901	776970.28	88249.33
902	776956.69	88160.17
903	776949.15	88101.23
904	776941.61	88051.36
905	776940.07	87984.82
906	776902.25	87859.45
907	776888.66	87803.53
908	776894.72	87735.51
909	776908.31	87658.46
910	776909.86	87607.05
911	776902.25	87558.73
912	776890.21	87495.22
913	776844.85	87380.41
914	776817.67	87271.61
915	776817.67	87191.47
916	776810.13	87088.78
917	776802.59	87011.67
918	776798.02	86927.02
919	776795.05	86800.11
920	776770.84	86713.98
921	776749.70	86602.14
922	776733.02	86413.26
923	776728.51	86280.24
924	776714.91	86213.75
925	776705.83	86127.62

Обозначение характерных точек границы	Координаты, м (система координат МСК-167 (зона 4))	
	X	Y
926	776677.11	85970.44
927	776615.13	85687.88
928	776595.54	85595.69
929	776519.97	85305.54
930	776442.87	85054.69
931	776349.20	84728.26
932	776270.66	84472.84
933	776184.47	84196.28
934	776215.64	82893.36
935	776223.10	82581.58
936	776237.79	81967.46
937	776240.86	81839.07
938	776265.71	80800.44
939	776453.91	78706.19
940	776532.82	77828.10
941	776607.01	77882.68
942	776627.07	77894.65
943	776627.00	77895.83
944	776636.50	77902.67
945	776670.50	77926.67
946	776692.00	77940.45
947	776732.50	77966.05
948	776745.00	77974.08
949	776757.80	77981.96
950	776797.00	78006.08
951	776834.50	78038.42
952	776838.49	78041.86
953	776857.50	78080.05
954	776877.50	78130.92
955	776916.50	78206.01
956	776930.78	78230.09
957	776948.99	78260.76
958	776972.50	78283.64
959	776982.89	78293.75
960	777022.49	78332.26
961	777075.50	78384.61
962	777094.50	78407.55
963	777116.01	78428.28
964	777117.00	78429.23

Обозначение характерных точек границы	Координаты, м (система координат МСК-167 (зона 4))	
	X	Y
965	777130.50	78437.51
966	777137.50	78441.70
967	777142.50	78444.58
968	777151.16	78448.46
969	777174.00	78458.70
970	777190.50	78480.36
971	777217.27	78506.43
972	777218.00	78507.14
973	777231.08	78512.68
974	777257.49	78523.86
975	777262.29	78526.81
976	777305.50	78553.30
977	777314.16	78559.29
978	777342.50	78578.86
979	777378.00	78604.42
980	777399.96	78616.63
981	777419.49	78627.48
982	777445.99	78641.30
983	777461.50	78649.30
984	777507.00	78659.67
985	777543.00	78657.33
986	777579.49	78646.11
987	777613.00	78624.73
988	777647.49	78597.01
989	777691.00	78556.64
990	777738.50	78525.20
991	777765.49	78505.05
992	777798.49	78467.17
993	777820.50	78446.42
994	777834.49	78433.11
995	777870.49	78404.14
996	777901.50	78371.33
997	777928.49	78340.58
998	777934.50	78333.45
999	777963.00	78299.36
1000	777997.00	78278.86
1001	778034.50	78271.83
1002	778077.50	78268.23
1003	778132.50	78260.92

Обозначение характерных точек границы	Координаты, м (система координат МСК-167 (зона 4))	
	X	Y
1004	778174.50	78249.73
1005	778206.50	78228.36
1006	778237.00	78214.58
1007	778293.00	78203.45
1008	778340.50	78184.67
1009	778379.00	78170.92
1010	778428.50	78157.23
1011	778460.50	78137.11
1012	778472.49	78130.95
1013	778497.50	78118.30
1014	778534.50	78100.73
1015	778567.50	78088.23
1016	778612.50	78080.86
1017	778650.50	78075.98
1018	778664.00	78070.89
1019	778690.00	78060.98
1020	778746.00	78051.14
1021	778779.50	78050.05
1022	778819.00	78041.39
1023	778851.49	78023.01
1024	778853.00	78022.23
1025	778857.00	78020.01
1026	778886.49	77998.61
1027	778921.00	77992.45
1028	778946.50	78001.08
1029	778951.50	78002.76
1030	778964.64	78014.83
1031	778976.50	78025.73
1032	779012.00	78055.11
1033	779047.50	78073.05
1034	779089.50	78102.45
1035	779110.99	78124.14
1036	779124.50	78162.26
1037	779140.50	78201.70
1038	779144.50	78239.76
1039	779148.99	78274.05
1040	779161.50	78304.58
1041	779185.50	78328.80
1042	779199.50	78344.11

Обозначение характерных точек границы	Координаты, м (система координат МСК-167 (зона 4))	
	X	Y
1043	779203.00	78368.20
1044	779201.50	78394.86
1045	779201.00	78441.80
1046	779208.50	78497.64
1047	779226.00	78543.39
1048	779237.50	78562.39
1049	779250.50	78584.05
1050	779270.49	78607.11
1051	779289.00	78651.73
1052	779292.49	78694.86
1053	779294.50	78726.48
1054	779325.00	78726.58
1055	779354.50	78726.70
1056	779413.69	78852.02
1057	779472.18	78978.50
1058	779498.65	79010.60
1059	779523.19	79027.58
1060	779632.62	79120.11
1061	779723.22	79197.43
1062	779797.10	79245.69
1063	779843.56	79330.63
1064	779877.24	79365.88
1065	779885.24	79422.04
1066	779883.66	79514.96
1067	779894.87	79582.26
1068	779902.87	79640.00
1069	779918.92	79684.88
1070	779950.97	79731.35
1071	779979.80	79742.55
1072	780010.27	79781.02
1073	780018.27	79801.86
1074	780040.75	79819.48
1075	780074.37	79843.53
1076	780154.51	79880.37
1077	780184.92	79907.63
1078	780191.34	79939.67
1079	780220.24	79963.72
1080	780282.69	80016.61
1081	780316.37	80026.24

Обозначение характерных точек границы	Координаты, м (система координат МСК-167 (зона 4))	
	X	Y
1082	780354.84	80061.49
1083	780382.10	80072.70
1084	780478.23	80216.94
1085	780491.08	80244.20
1086	780510.31	80257.00
1087	780519.92	80263.40
1088	780520.50	80266.02
1089	780523.12	80277.88
1090	780517.48	80291.44
1091	780515.13	80297.08
1092	780513.49	80309.92
1093	780526.33	80343.54
1094	780543.96	80356.39
1095	780543.96	80370.80
1096	780547.17	80383.65
1097	780564.80	80383.65
1098	780564.80	80399.64
1099	780574.43	80418.90
1100	780593.63	80428.53
1101	780606.48	80422.11
1102	780620.90	80420.48
1103	780654.57	80454.16
1104	780670.57	80463.79
1105	780688.20	80473.42
1106	780710.67	80500.62
1107	780734.72	80510.25
1108	780745.93	80532.73
1109	780741.08	80561.56
1110	780745.66	80576.53
1111	780758.71	80619.23
1112	780824.44	80638.50
1113	780894.95	80689.74
1114	780983.15	80718.64
1115	780999.14	80709.01
1116	781011.99	80702.59
1117	781031.19	80734.63
1118	781064.87	80755.47
1119	781112.97	80798.78
1120	781162.64	80805.14

Обозначение характерных точек границы	Координаты, м (система координат МСК-167 (зона 4))	
	X	Y
1121	781212.32	80835.61
1122	781226.73	80835.61
1123	781249.21	80817.99
1124	781266.84	80806.78
1125	781314.93	80813.20
1126	781364.61	80800.36
1127	781374.24	80787.52
1128	781388.66	80765.10
1129	781414.28	80749.05
1130	781447.96	80749.05
1131	781463.95	80741.06
1132	781468.80	80707.37
1133	781492.85	80681.75
1134	781560.15	80632.08
1135	781590.56	80590.39
1136	781592.20	80572.77
1137	781616.25	80550.29
1138	781646.72	80460.58
1139	781640.30	80431.69
1140	781624.24	80407.70
1141	781621.04	80357.96
1142	781624.24	80322.70
1143	781645.08	80300.29
1144	781648.30	80234.56
1145	781669.13	80204.09
1146	781677.13	80188.10
1147	781659.50	80162.42
1148	781651.51	80140.00
1149	781749.28	80008.55
1150	781765.27	79971.72
1151	781787.74	79954.09
1152	781811.79	79947.67
1153	781826.21	79938.04
1154	781840.62	79902.78
1155	781834.21	79883.58
1156	781818.21	79869.16
1157	781811.79	79845.11
1158	781821.37	79809.86
1159	781826.21	79782.59

Обозначение характерных точек границы	Координаты, м (система координат МСК-167 (зона 4))	
	X	Y
1160	781847.05	79758.54
1161	781855.04	79726.50
1162	781840.62	79689.61
1163	781850.26	79632.00
1164	781856.68	79611.16
1165	781874.31	79585.54
1166	781867.83	79567.94
1167	781863.10	79555.07
1168	781877.52	79529.44
1169	781875.92	79511.00
1170	781874.31	79492.55
1171	781895.15	79460.50
1172	781891.94	79431.67
1173	781917.56	79417.19
1174	781931.19	79407.59
1175	781944.82	79397.99
1176	781970.50	79325.84
1177	781976.87	79305.00
1178	782036.17	79272.95
1179	782042.59	79261.75
1180	782042.59	79247.33
1181	782058.65	79237.70
1182	782071.51	79239.21
1183	782085.90	79240.91
1184	782100.32	79240.91
1185	782103.53	79224.86
1186	782100.32	79208.86
1187	782103.53	79194.45
1188	782135.58	79183.18
1189	782142.00	79171.97
1190	782206.09	79136.71
1191	782209.50	79128.91
1192	782217.30	79111.09
1193	782218.12	79095.86
1194	782218.93	79080.62
1195	782215.72	79055.00
1196	782233.41	79038.94
1197	782252.68	79026.16
1198	782255.82	79013.32

Обозначение характерных точек границы	Координаты, м (система координат МСК-167 (зона 4))	
	X	Y
1199	782262.25	78995.69
1200	782276.67	79002.11
1201	782302.35	79010.11
1202	782326.40	79010.11
1203	782339.18	78998.90
1204	782335.97	78979.64
1205	782350.45	78966.85
1206	782384.07	78961.46
1207	782390.49	78960.43
1208	782409.69	78949.23
1209	782417.75	78923.54
1210	782443.38	78907.55
1211	782465.85	78891.50
1212	782504.32	78891.50
1213	782523.52	78881.86
1214	782587.61	78891.50
1215	782613.30	78857.87
1216	782637.35	78838.61
1217	782682.23	78822.62
1218	782707.86	78801.78
1219	782744.58	78795.63
1220	782775.16	78790.51
1221	782798.27	78798.22
1222	782804.05	78800.15
1223	782813.83	78805.68
1224	782840.88	78820.98
1225	782863.36	78835.40
1226	782916.24	78889.92
1227	783017.23	78946.02
1228	783068.48	78950.80
1229	783143.84	78986.06
1230	783276.80	78987.69
1231	783310.48	78971.70
1232	783336.11	78974.91
1233	783364.94	78979.70
1234	783377.79	78970.07
1235	783366.58	78949.23
1236	783374.57	78931.60
1237	783409.83	78923.60

Обозначение характерных точек границы	Координаты, м (система координат МСК-167 (зона 4))	
	X	Y
1238	783425.88	78922.03
1239	783438.67	78939.66
1240	783449.93	78952.44
1241	783465.93	78952.44
1242	783470.77	78936.44
1243	783473.92	78920.39
1244	783485.19	78920.39
1245	783512.39	78939.66
1246	783584.54	78958.86
1247	783608.59	78955.65
1248	783619.79	78942.87
1249	783627.79	78923.60
1250	783645.48	78936.44
1251	783647.05	78944.44
1252	783675.89	78947.65
1253	783727.99	78934.84
1254	783780.08	78922.03
1255	783802.55	78893.13
1256	783818.55	78873.93
1257	783874.64	78854.67
1258	783927.53	78811.41
1259	783953.21	78798.57
1260	783980.41	78809.84
1261	784031.72	78848.30
1262	784081.39	78845.10
1263	784127.86	78841.88
1264	784158.33	78849.94
1265	784214.42	78889.98
1266	784224.06	78922.03
1267	784270.52	78923.66
1268	784313.83	78960.50
1269	784334.67	79040.64
1270	784352.30	79064.69
1271	784384.34	79096.73
1272	784408.39	79103.15
1273	784438.81	79117.57
1274	784454.86	79109.58
1275	784472.48	79114.36
1276	784470.91	79156.04

Обозначение характерных точек границы	Координаты, м (система координат МСК-167 (зона 4))	
	X	Y
1277	784488.53	79175.30
1278	784517.37	79178.51
1279	784565.47	79172.09
1280	784592.67	79192.93
1281	784586.31	79224.98
1282	784582.14	79230.92
1283	784575.04	79241.03
1284	784602.30	79261.93
1285	784639.20	79279.56
1286	784740.18	79273.13
1287	784767.44	79255.51
1288	784801.06	79260.30
1289	784833.10	79279.56
1290	784863.57	79263.50
1291	784900.47	79253.93
1292	784932.51	79266.71
1293	784966.13	79295.61
1294	784882.84	79101.64
1295	785011.02	79013.50
1296	788499.61	79201.75
1297	792637.15	79463.81
1298	792636.58	79496.96
1299	792636.56	79500.08
1300	792604.50	80832.48
1301	792603.50	81450.93
1302	792621.24	82155.03
1303	792631.84	82334.24
1304	792624.95	82706.50
1305	792687.34	84870.09
1306	792709.37	85634.54
1307	792737.82	86834.80
1308	792851.19	88988.75
1309	792859.94	89031.44
1310	792858.85	89069.76
1311	792855.57	89099.31
1312	792835.86	89108.07
1313	792820.54	89115.73
1314	792812.87	89134.34
1315	792808.50	89155.14

Обозначение характерных точек границы	Координаты, м (система координат МСК-167 (зона 4))	
	X	Y
1316	792828.20	89171.56
1317	792847.90	89181.41
1318	792852.28	89217.53
1319	792851.19	89318.24
1320	792834.77	89435.36
1321	792823.82	89460.54
1322	792823.82	89486.81
1323	792826.49	89861.44
1324	792822.11	89913.98
1325	792769.56	90003.74
1326	792713.74	90083.65
1327	792664.48	90195.30
1328	792636.02	90288.34
1329	792625.07	90403.28
1330	792631.64	90481.00
1331	792651.34	90587.17
1332	792706.08	90754.65
1333	792758.62	90882.72
1334	792813.35	91004.23
1335	792822.65	91027.22
1336	792877.39	91159.67
1337	792911.92	91242.72
1338	793007.00	91475.41
1339	793044.53	91579.24
1340	793114.58	91710.60
1341	793175.88	91791.91
1342	793199.59	91849.85
1343	793223.96	91935.13
1344	793274.43	92060.44
1345	793283.13	92102.21
1346	793302.28	92168.35
1347	793340.57	92283.21
1348	793359.71	92373.72
1349	793357.97	92511.21
1350	793387.56	92633.04
1351	793417.15	92742.69
1352	793408.44	92838.41
1353	793432.81	92951.54
1354	793450.21	93033.34

Обозначение характерных точек границы	Координаты, м (система координат МСК-167 (зона 4))	
	X	Y
1355	793478.06	93116.88
1356	793591.19	93329.21
1357	793726.94	93517.18
1358	793902.72	93729.51
1359	793944.68	93788.24
1360	793954.14	93801.88
1361	793888.02	93872.74
1362	793859.68	93915.84
1363	793859.09	93937.69
1364	793866.17	93956.59
1365	793955.92	94000.27
1366	794015.55	94043.97
1367	794055.11	94094.75
1368	794082.86	94209.30
1369	794074.00	94254.76
1370	794042.12	94282.51
1371	794004.33	94277.79
1372	793973.63	94242.95
1373	793928.76	94195.72
1374	793871.48	94199.85
1375	793835.46	94236.45
1376	793813.62	94299.04
1377	793807.72	94389.38
1378	793785.87	94448.43
1379	793750.44	94463.78
1380	793708.52	94471.45
1381	793652.43	94466.73
1382	793622.32	94442.52
1383	793617.00	94394.70
1384	793634.71	94375.21
1385	793681.95	94350.41
1386	793692.58	94338.02
1387	793694.35	94307.90
1388	793681.50	94268.93
1389	793651.40	94244.72
1390	793591.76	94209.30
1391	793559.29	94190.99
1392	793481.35	94162.65
1393	793435.88	94172.69

Обозначение характерных точек границы	Координаты, м (система координат МСК-167 (зона 4))	
	X	Y
1394	793404.59	94199.25
1395	793401.05	94227.60
1396	793458.91	94294.91
1397	793466.00	94314.98
1398	793469.53	94354.54
1399	793444.15	94412.99
1400	793406.36	94432.48
1401	793370.34	94433.07
1402	793329.01	94419.49
1403	793192.62	94324.43
1404	793072.17	94271.29
1405	792957.62	94174.45
1406	792931.64	94160.87
1407	792895.62	94157.93
1408	792834.81	94185.09
1409	792815.91	94224.06
1410	792818.86	94304.94
1411	792815.99	94330.14
1412	792946.74	94710.97
1413	793071.14	95057.52
1414	793164.18	95241.17
1415	793188.86	95290.54
1416	793289.50	95691.17
1417	793294.56	95729.05
1418	793284.29	95757.65
1419	793175.46	96033.91
1420	793141.97	96115.95
1421	793130.25	96156.13
1422	793090.07	96268.31
1423	793081.70	96306.82
1424	793061.61	96358.72
1425	793056.58	96392.21
1426	793028.12	96477.60
1427	793016.40	96502.71
1428	793006.35	96537.87
1429	792991.06	96570.31
1430	792965.86	96633.31
1431	792909.16	96841.22
1432	792867.16	96958.82

Обозначение характерных точек границы	Координаты, м (система координат МСК-167 (зона 4))	
	X	Y
1433	792858.76	96988.22
1434	792850.31	97032.91
1435	792827.99	97093.78
1436	792809.74	97166.82
1437	792797.56	97217.54
1438	792734.67	97436.66
1439	792651.48	97734.90
1440	792645.40	97763.30
1441	792734.67	98023.00
1442	792748.87	98051.40
1443	792736.70	98079.81
1444	792712.35	98189.37
1445	792692.06	98313.13
1446	792690.03	98341.53
1447	792692.06	98406.46
1448	792698.15	98532.25
1449	792700.18	98706.73
1450	792702.21	98771.65
1451	792704.23	98931.93
1452	792698.15	98946.13
1453	792673.80	99009.03
1454	792633.22	99108.44
1455	792614.96	99151.05
1456	792592.65	99203.80
1457	792621.05	99234.23
1458	792653.04	99274.32
1459	792668.02	99294.25
1460	792677.83	99307.99
1461	792744.57	99382.58
1462	792788.45	99429.07
1463	792860.38	99504.28
1464	792952.64	99602.42
1465	793005.64	99651.49
1466	793099.85	99753.56
1467	793129.30	99779.08
1468	793203.89	99855.64
1469	793241.18	99890.97
1470	793309.88	99961.63
1471	793341.29	99995.00

Обозначение характерных точек границы	Координаты, м (система координат МСК-167 (зона 4))	
	X	Y
1472	793457.10	100108.85
1473	793478.69	100134.37
1474	793494.39	100144.18
1475	793553.28	100205.03
1476	793569.10	100226.88
1477	793552.50	100284.14
1478	793537.84	100334.74
1479	793497.20	100528.57
1480	793484.69	100573.91
1481	793437.80	100728.66
1482	793422.57	100774.02
1483	793430.37	100863.74
1484	793492.78	101442.98
1485	793654.66	101677.02
1486	793707.32	101753.09
1487	793777.53	101854.50
1488	793851.65	101963.72
1489	793880.90	102002.73
1490	793898.46	102024.18
1491	793937.46	102026.13
1492	794237.82	102022.23
1493	794433.67	102012.40
1494	794528.27	102010.09
1495	794576.72	102028.55
1496	794604.41	102040.09
1497	794650.55	102063.16
1498	794689.77	102077.00
1499	794821.29	102136.99
1500	795029.90	102224.90
1501	795249.46	102330.07
1502	795445.55	102420.42
1503	795899.89	102629.05
1504	795936.98	102629.05
1505	796034.34	102638.32
1506	796059.84	102638.32
1507	796113.50	102728.10
1508	796114.80	102739.73
1509	796157.43	102803.04
1510	796231.04	102927.87

Обозначение характерных точек границы	Координаты, м (система координат МСК-167 (зона 4))	
	X	Y
1511	796244.00	102952.93
1512	796338.33	103117.02
1513	796360.29	103146.74
1	796411.98	103243.65

Площадь муниципального образования 31614,54 га.

**Текстовое описание местоположения границ
муниципального образования Отношенский сельсовет**

По смежеству с землями муниципального образования
Дудовский сельсовет

Граница муниципального образования Отношенский сельсовет по смежеству с землями муниципального образования Дудовский сельсовет проходит от точки 1 (узловая точка) до точки 699 (узловая точка) протяженностью 34931,02 м.

От точки 1 – узловой точки пересечения границ муниципального образования Вороковский сельсовет, муниципального образования Отношенский сельсовет и муниципального образования Дудовский сельсовет граница идет на юго-восток ломаной линией 5464,66 м по лесу и сенокосу, пересекая полевую дорогу, по границе сенокоса до точки 36.

От точки 36 граница следует в юго-западном направлении плавной линией 2281,00 м по границе сенокоса, по лесу до точки 54. Далее граница проходит в западном направлении прямой линией 1402,40 м по лесу, пересекая полевую дорогу, по сенокосу и заболоченной местности, пересекая полевую дорогу, до точки 61.

От точки 61 граница идет на юго-запад ломаной линией 6812,74 м по границе леса и пашни, пересекая полевую дорогу, по сенокосу, пашне, пересекая автомобильную дорогу Малая Елань – Гамурино, по лесу, границе пастбища до реки Кемь (точка 164).

От точки 164 граница следует общим направлением на северо-запад извилистой линией 4697,47 м по середине реки Кемь вниз по течению до реки Огневка (точка 337). Затем граница проходит на юго-запад извилистой линией 1702,79 м по середине реки Огневка вверх по течению до лесной дороги (точка 383).

От точки 383 граница идет плавной линией по лесной дороге: на юго-восток 714,16 м до точки 406, на юго-запад 2004,44 м до точки 457, на юг 3966,60 м до точки 563, на запад 1130,43 м до точки 590.

От точки 590 граница следует по лесу: общим направлением на юго-восток извилистой линией 3005,84 м до точки 672, на юго-запад плавной линией 1012,46 м, пересекая реку Чертушка, до точки 689, на юго-восток плавной линией 736,03 м до реки Листвянка до точки 699 – узловой точки пересечения границ муниципального образования Дудовский сельсовет, муниципального образования Отношенский сельсовет и муниципального образования Большемуртинский район.

По смежеству с землями муниципального образования
Большемуртинский район

Граница муниципального образования Отношенский сельсовет по смежеству с землями муниципального образования Большемуртинский район проходит от точки 699 (узловая точка) до точки 940 (узловая точка) протяженностью 20261,65 м.

От точки 699 – узловой точки пересечения границ муниципального образования Дудовский сельсовет, муниципального образования Отношенский сельсовет и муниципального образования Большемуртинский район граница идет на юго-запад извилистой линией 11878,44 м по середине реки Листвянка вверх по течению до точки 925. Далее граница следует на юго-запад ломаной линией 2002,08 м по болоту, лесу и вырубленному участку леса до точки 933.

От точки 933 граница идет на северо-запад ломаной линией 6381,13 м по лесу, пересекая реку Огневка, по вырубленному участку леса, пересекая безымянный ручей до его левого берега, до точки 940 – узловой точки пересечения границ муниципального образования Большемуртинский район, муниципального образования Отношенский сельсовет и муниципального образования Пировский муниципальный округ.

По смежеству с землями муниципального образования
Пировский муниципальный округ

Граница муниципального образования Отношенский сельсовет по смежеству с землями муниципального образования Пировский муниципальный округ проходит от точки 940 (узловая точка) до точки 1297 (узловая точка) протяженностью 20783,18 м.

От точки 940 – узловой точки пересечения границ муниципального образования Большемуртинский район, муниципального образования Отношенский сельсовет и муниципального образования Пировский муниципальный округ граница следует в северо-восточном направлении извилистой линией 1316,66 м по левому берегу безымянного ручья вниз по течению до точки 984.

От точки 984 граница идет в северо-западном направлении извилистой линией 1664,04 м по левому берегу безымянного ручья вниз по течению, пересекая полевую дорогу, до левого берега реки Караульная (точка 1030). Затем граница проходит извилистой линией по левому берегу реки Караульная вниз по течению: на северо-восток 4023,32 м, пересекая полевые дороги, до точки 1124, на северо-запад 5773,01 м до точки 1293.

От точки 1293 граница следует в северо-восточном направлении ломаной линией 8006,15 м по лесу, пересекая реку Каменка, до точки 1297 – узловой точки пересечения границ муниципального образования Пировский муниципальный округ, муниципального образования Отношенский сельсовет и муниципального образования Талажанский сельсовет.

По смежеству с землями муниципального образования
Талажанский сельсовет

Граница муниципального образования Отношенский сельсовет по смежеству с землями муниципального образования Талажанский сельсовет проходит от точки 1297 (узловая точка) до точки 1360 (узловая точка) протяженностью 14755,35 м.

От точки 1297 – узловой точки пересечения границ муниципального образования Пировский муниципальный округ, муниципального образования Отношенский сельсовет и муниципального образования Талажанский сельсовет граница идет на восток ломаной линией 10453,60 м по вырубленному участку леса, пересекая полевые дороги, по лесу, пересекая реку Каменка и безымянный ручей, до безымянного ручья (точка 1323).

От точки 1323 граница следует общим направлением на северо-восток плавной линией 4301,75 м по руслу безымянного ручья вниз по течению до реки Кемь до точки 1360 – узловой точки пересечения границ муниципального образования Талажанский сельсовет, муниципального образования Отношенский сельсовет и муниципального образования Вороковский сельсовет.

По смежеству с землями муниципального образования
Вороковский сельсовет

Граница муниципального образования Отношенский сельсовет по смежеству с землями муниципального образования Вороковский сельсовет проходит от точки 1360 (узловая точка) до точки 1 (узловая точка) протяженностью 14386,99 м.

От точки 1360 – узловой точки пересечения границ муниципального образования Талажанский сельсовет, муниципального образования Отношенский сельсовет и муниципального образования Вороковский сельсовет граница идет общим направлением на юго-восток извилистой линией 2914,29 м по середине реки Кемь вверх по течению до устья безымянного ручья (точка 1411).

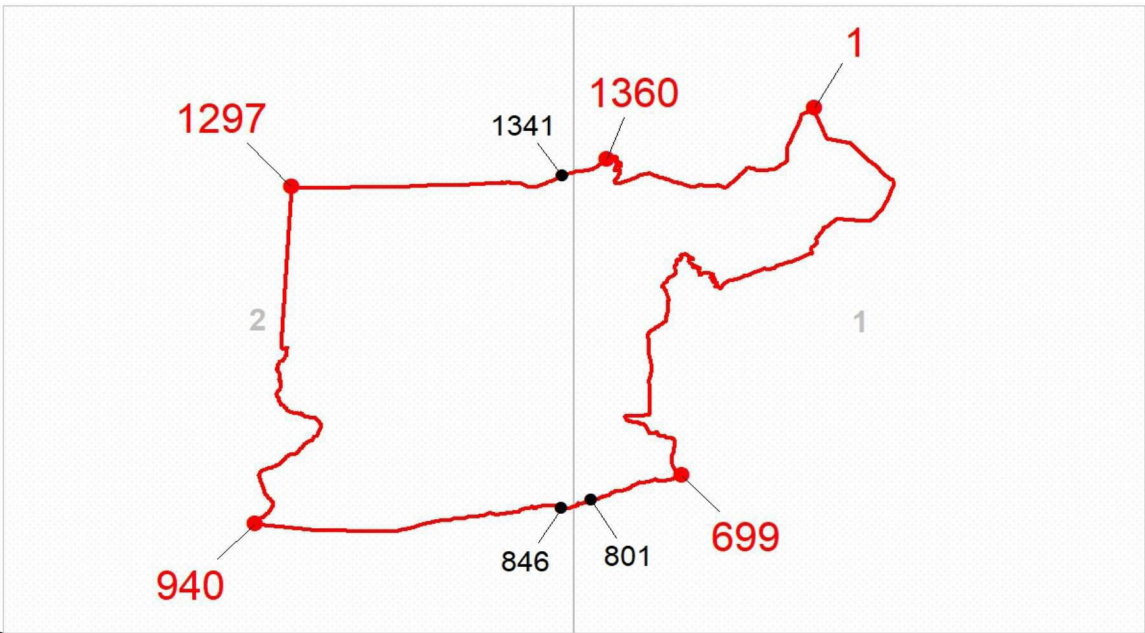
От точки 1411 граница следует на северо-восток ломаной линией 1483,21 м по руслу безымянного ручья вверх по течению до точки 1417. Далее граница проходит общим направлением на юго-восток ломаной линией 3627,15 м по сенокосу и пашне, пересекая полевую дорогу, по лесу до точки 1456. Затем граница идет на северо-восток ломаной линией 1416,24 м по сенокосу и лесу до точки 1476.

От точки 1476 граница следует на юго-восток ломаной линией 566,92 м по сенокосу и лесу до точки 1482. Далее граница проходит на северо-восток ломаной линией 1381,56 м по пашне, пересекая полевую дорогу, по лесу до точки 1490. Затем граница идет в северном направлении прямой линией 630,16 м по лесу до точки 1494.

От точки 1494 граница следует на северо-восток ломаной линией 2367,46 м по лесу и пашне, пересекая полевую дорогу, до точки 1 – узловой точки пересечения границ муниципального образования Вороковский сельсовет, муниципального образования Отношенский сельсовет и муниципального образования Дудовский сельсовет.

**Графическое отображение местоположения границ
муниципального образования Отношенский сельсовет**

Раздел I. Обзорная схема местоположения границ муниципального образования



Описание смежеств:

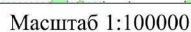
- 1 – 699 Дудовский сельсовет
- 699 – 940 Большемуртинский район
- 940 – 1297 Пировский муниципальный округ
- 1297 – 1360 Талажанский сельсовет
- 1360 – 1 Вороковский сельсовет




Масштаб 1:300000

Используемые условные знаки и обозначения:

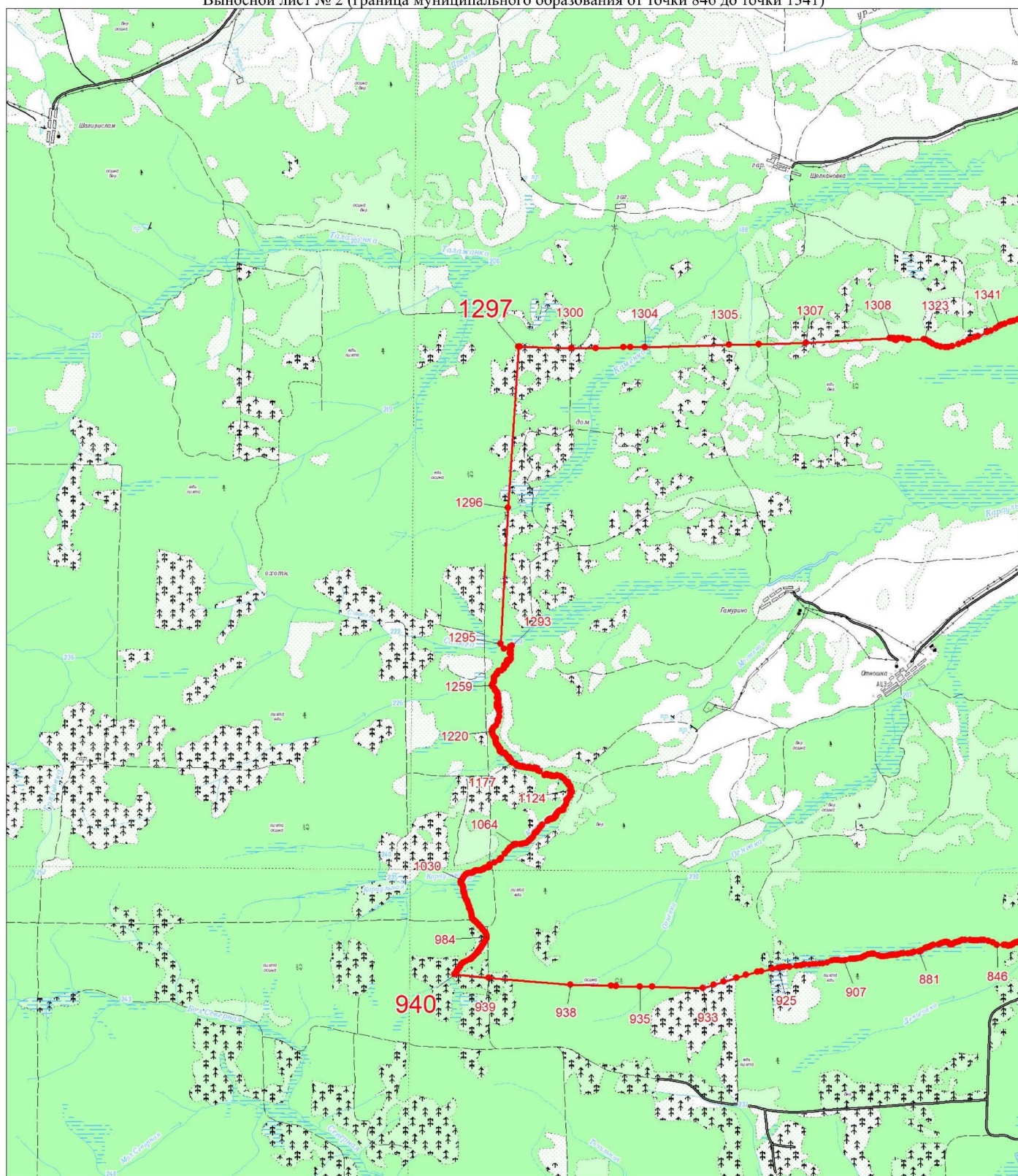
	Граница муниципального образования
	Узловая точка границы муниципального образования и её номер
	Поворотная точка границы муниципального образования и её номер
	Номер выносного листа обзорной схемы местоположения границ муниципального образования

Выносной лист № 1 (граница муниципального образования от точки 1 до точки 801, от точки 1360 до точки 1)



	Граница муниципального образования
	Характерная точка границы муниципального образования
	Надписи номеров характерных точек границы муниципального образования

Выносной лист № 2 (граница муниципального образования от точки 846 до точки 1341)



Масштаб 1:100000

Условные обозначения:

	Граница муниципального образования
	Характерная точка границы муниципального образования
	Надписи номеров характерных точек границы муниципального образования

Приложение 31
к Закону края
от 21 ноября 2024 г. №8-3281

Приложение 31
к Закону края
от 18 февраля 2005 г. № 13-3013

**Координаты характерных точек границ
муниципального образования Пятковский сельсовет**

Обозначение характерных точек границы	Координаты, м (система координат МСК-167 (зона 4))	
	X	Y
1	793502.45	123006.93
2	793082.04	123214.67
3	792330.24	123402.62
4	791751.54	123402.62
5	791034.36	123199.83
6	789748.39	122749.74
7	788684.98	122136.43
8	787755.13	121666.55
9	787028.05	121429.14
10	786162.49	120983.99
11	785722.29	120791.10
12	784604.48	120865.29
13	783936.76	121063.13
14	783110.77	121656.67
15	782081.99	122601.36
16	781330.19	123110.81
17	780474.52	123422.41
18	780103.57	123536.16
19	779717.77	123590.57
20	778971.48	123723.59
21	777755.66	124259.27
22	776103.78	121878.93
23	773565.10	123228.78
24	773488.80	123269.33
25	772773.36	122098.89
26	772637.17	121876.09
27	772288.26	121237.52
28	772279.39	121221.29

Обозначение характерных точек границы	Координаты, м (система координат МСК-167 (зона 4))	
	X	Y
29	772254.52	121175.78
30	772278.74	121154.44
31	772293.14	121125.10
32	772333.74	121112.93
33	772349.57	121102.91
34	772337.81	121084.51
35	772318.88	121058.79
36	772329.72	121029.03
37	772364.92	121007.38
38	772379.80	121014.15
39	772392.05	121009.99
40	772401.48	120958.67
41	772425.85	120937.02
42	772438.07	120919.71
43	772448.88	120873.43
44	772468.07	120852.66
45	772493.56	120847.72
46	772501.69	120816.60
47	772515.98	120805.55
48	772528.35	120794.95
49	772508.01	120696.71
50	772775.26	120405.54
51	773754.85	119999.99
52	775591.68	119239.56
53	775628.70	119231.74
54	775629.75	119225.71
55	775712.44	119239.79
56	775810.01	119233.18
57	775888.58	119205.92
58	775944.81	119200.14
59	775988.63	119196.84
60	776032.46	119188.58
61	776194.56	119127.42
62	776297.94	119081.14
63	776326.09	119073.37
64	776358.30	119076.19
65	776395.51	119082.81
66	776430.24	119078.68
67	776455.76	119081.77

Обозначение характерных точек границы	Координаты, м (система координат МСК-167 (зона 4))	
	X	Y
68	776486.46	119096.05
69	776460.04	119015.02
70	776398.91	118890.99
71	776361.73	118811.60
72	776302.48	118675.92
73	776291.55	118604.89
74	776284.95	118578.43
75	776271.73	118550.32
76	776265.95	118530.47
77	776257.70	118489.13
78	776229.60	118454.40
79	776209.77	118422.14
80	776202.35	118381.63
81	776190.79	118358.48
82	776143.67	118321.26
83	776127.14	118304.72
84	776119.72	118265.86
85	776123.99	118236.38
86	776111.47	118217.90
87	776083.36	118203.84
88	776017.24	118162.49
89	775972.60	118115.35
90	775908.98	118020.25
91	775879.22	117993.79
92	775842.70	117983.81
93	775826.31	117973.94
94	775793.88	117945.04
95	775714.70	117897.87
96	775683.32	117858.16
97	775656.05	117819.29
98	775631.26	117787.87
99	775579.18	117749.00
100	775482.48	117665.47
101	775455.21	117633.22
102	775423.80	117591.04
103	775375.03	117567.89
104	775343.62	117538.12
105	775293.21	117477.75
106	775170.09	117307.40

Обозначение характерных точек границы	Координаты, м (система координат МСК-167 (зона 4))	
	X	Y
107	775083.19	117203.98
108	774970.07	117110.58
109	774866.75	117036.15
110	774811.37	116998.11
111	774760.12	116953.45
112	774721.26	116950.96
113	774706.38	116942.69
114	774695.64	116925.32
115	774689.87	116887.29
116	774675.61	116873.93
117	774609.68	116851.72
118	774559.26	116812.02
119	774507.18	116749.30
120	774505.46	116722.31
121	774508.84	116683.61
122	774498.78	116668.46
123	774491.52	116671.45
124	774476.64	116670.62
125	774445.21	116673.10
126	774398.07	116685.49
127	774350.94	116684.65
128	774333.72	116671.83
129	774244.48	116589.34
130	774199.68	116568.87
131	774167.45	116541.58
132	774132.73	116512.64
133	774083.14	116476.25
134	774018.66	116431.59
135	773949.23	116375.35
136	773893.86	116312.50
137	773849.23	116257.10
138	773819.47	116240.56
139	773797.16	116215.75
140	773775.68	116180.19
141	773764.85	116169.36
142	773755.01	116159.51
143	773735.91	116143.08
144	773713.69	116123.96
145	773685.59	116094.19

Обозначение характерных точек границы	Координаты, м (система координат МСК-167 (зона 4))	
	X	Y
146	773664.92	116081.78
147	773630.20	116070.20
148	773605.40	116055.31
149	773548.36	116010.65
150	773488.02	115977.57
151	773446.69	115942.83
152	773425.20	115922.16
153	773385.51	115921.33
154	773332.60	115914.70
155	773306.97	115906.43
156	773234.21	115874.99
157	773192.06	115855.97
158	773162.29	115850.18
159	773120.94	115857.62
160	773077.11	115868.36
161	773043.20	115876.62
162	772982.85	115875.78
163	772950.60	115875.77
164	772878.66	115868.32
165	772853.86	115853.43
166	772829.07	115821.18
167	772810.88	115808.77
168	772777.81	115809.60
169	772722.40	115822.82
170	772630.62	115830.24
171	772589.27	115829.41
172	772543.80	115817.00
173	772504.94	115810.37
174	772468.56	115812.05
175	772428.87	115813.67
176	772378.42	115819.45
177	772338.73	115827.71
178	772279.19	115848.37
179	772238.67	115850.01
180	772208.90	115847.53
181	772131.19	115821.88
182	772087.38	115783.01
183	772059.28	115749.94
184	772036.98	115692.88

Обозначение характерных точек границы	Координаты, м (система координат МСК-167 (зона 4))	
	X	Y
185	772032.04	115662.29
186	772021.30	115627.65
187	772009.75	115582.91
188	771989.92	115548.18
189	771965.15	115471.28
190	771954.10	115443.95
191	771954.17	115443.76
192	771958.81	115442.11
193	771954.90	115432.48
194	771950.31	115421.17
195	771945.49	115422.08
196	771937.07	115400.99
197	771913.93	115369.57
198	771903.19	115342.28
199	771891.56	115300.83
200	771888.26	115289.08
201	772376.68	114339.17
202	772813.52	113559.89
203	771237.44	110761.05
204	772593.97	110095.85
205	772567.75	109993.71
206	772486.59	109812.98
207	772408.00	109592.96
208	772339.91	109412.34
209	772348.52	109383.68
210	772355.64	109359.98
211	772298.04	109200.24
212	772253.50	109071.87
213	772271.81	109009.02
214	772266.57	108980.22
215	772245.68	108967.15
216	772211.64	108988.14
217	772169.77	108972.40
218	772136.22	108957.44
219	772062.97	108944.04
220	772032.64	108933.18
221	771988.28	108919.78
222	771902.66	108880.71
223	771810.11	108823.27

Обозначение характерных точек границы	Координаты, м (система координат МСК-167 (зона 4))	
	X	Y
224	771757.73	108781.49
225	771727.22	108757.10
226	771687.87	108734.07
227	771601.46	108673.89
228	771549.11	108626.78
229	771507.24	108535.13
230	771460.03	108477.53
231	771407.67	108477.53
232	771618.75	107569.64
233	771726.60	107105.72
234	771797.93	106798.93
235	771860.51	106497.90
236	771947.58	106079.02
237	772018.20	105739.32
238	772115.76	105269.98
239	772144.22	105133.06
240	771603.48	105025.41
241	771020.16	104909.29
242	769935.80	104693.43
243	769930.76	104692.43
244	769924.09	104664.89
245	769850.28	104360.17
246	769847.06	104348.25
247	769748.54	103983.31
248	769746.10	103782.16
249	769746.10	103552.34
250	769748.54	103408.74
251	769755.70	103255.46
252	769737.16	103139.16
253	769729.37	103090.33
254	769719.87	102987.45
255	769707.93	102946.73
256	769672.00	102901.22
257	769638.52	102805.49
258	769631.28	102726.50
259	769628.93	102645.06
260	769628.93	102563.72
261	769609.75	102479.93
262	769595.50	102451.00

Обозначение характерных точек границы	Координаты, м (система координат МСК-167 (зона 4))	
	X	Y
263	769609.75	102410.44
264	769611.94	102387.26
265	769606.80	102361.54
266	769615.05	102330.68
267	769620.18	102300.87
268	769619.17	102257.69
269	769635.61	102238.14
270	769645.90	102226.84
271	769669.54	102217.59
272	769682.90	102197.03
273	769692.15	102168.23
274	769699.34	102124.00
275	769711.70	102071.58
276	769710.69	102052.03
277	769672.64	101979.04
278	769667.51	101948.19
279	769674.70	101910.18
280	769674.70	101874.15
281	769669.57	101832.02
282	769675.75	101808.36
283	769676.95	101806.60
284	769817.00	101812.91
285	770103.62	101845.00
286	770145.38	101832.63
287	770146.92	101810.98
288	770150.02	101770.77
289	770148.47	101727.46
290	770159.30	101694.98
291	770176.31	101690.34
292	770304.68	101705.81
293	770388.20	101718.18
294	770423.00	101726.88
295	770432.28	101739.25
296	770440.01	101767.09
297	770443.11	101808.85
298	770449.29	101819.68
299	770463.21	101832.05
300	770582.30	101850.61
301	770568.38	101778.50

Обозначение характерных точек границы	Координаты, м (система координат МСК-167 (зона 4))	
	X	Y
302	770602.41	101733.65
303	770631.80	101736.74
304	770661.18	101817.16
305	770713.77	101817.16
306	770774.09	101790.87
307	770798.84	101786.23
308	770826.67	101795.51
309	770811.21	101821.80
310	770794.20	101832.63
311	770752.44	101854.28
312	770746.25	101870.72
313	770866.89	101873.81
314	770908.65	101880.00
315	770961.23	101870.72
316	770965.87	101852.16
317	770973.61	101836.69
318	770987.53	101825.86
319	771160.75	101824.32
320	771272.11	101816.58
321	771287.58	101836.69
322	771299.95	101858.34
323	771318.51	101870.72
324	771335.52	101870.72
325	771349.44	101872.26
326	771361.81	101890.82
327	771361.81	101925.43
328	771349.44	101938.77
329	771332.43	101960.42
330	771332.43	102009.92
331	771347.89	102104.26
332	771357.17	102127.46
333	771368.00	102133.65
334	771380.37	102121.85
335	771392.75	102090.92
336	771388.11	102035.24
337	771392.75	102010.50
338	771395.84	101995.03
339	771411.31	101976.47
340	771465.44	101942.44

Обозначение характерных точек границы	Координаты, м (система координат МСК-167 (зона 4))	
	X	Y
341	771477.81	101947.08
342	771496.37	101964.10
343	771510.29	102002.76
344	771513.39	102035.24
345	771502.56	102058.44
346	771487.09	102086.28
347	771490.19	102095.56
348	771518.03	102124.95
349	771547.41	102132.68
350	771578.34	102112.57
351	771596.90	102098.65
352	771621.65	102086.28
353	771640.21	102087.83
354	771654.13	102098.65
355	771598.45	102166.71
356	771579.89	102171.35
357	771545.86	102175.99
358	771539.68	102186.81
359	771539.68	102197.64
360	771558.24	102211.56
361	771576.80	102217.75
362	771620.10	102227.03
363	771627.84	102240.95
364	771634.02	102265.69
365	771644.85	102274.97
366	771726.82	102274.97
367	771756.21	102264.15
368	771770.13	102268.79
369	771801.06	102245.59
370	771827.35	102234.76
371	771837.41	102258.35
372	771846.69	102292.37
373	771877.62	102307.84
374	771914.74	102326.40
375	771964.23	102323.30
376	771982.79	102301.65
377	771992.07	102252.16
378	772010.63	102236.69
379	772041.56	102249.07

Обозначение характерных точек границы	Координаты, м (система координат МСК-167 (зона 4))	
	X	Y
380	772050.84	102280.00
381	772069.40	102329.49
382	772112.71	102351.14
383	772125.08	102375.89
384	772168.39	102357.33
385	772264.28	102329.49
386	772380.28	102293.92
387	772422.04	102284.64
388	772459.16	102289.28
389	772493.15	102293.95
390	772542.68	102309.38
391	772589.08	102320.21
392	772649.80	102421.29
393	772686.35	102520.51
394	772858.69	102718.97
395	774476.77	104930.72
396	774535.15	104926.05
397	774558.50	104926.05
398	774607.46	104928.15
399	774640.15	104928.15
400	774717.21	104932.82
401	774822.28	104937.49
402	774981.06	104946.83
403	775109.48	104960.84
404	775256.65	105003.10
405	775326.63	104974.85
406	775436.38	104907.14
407	775490.08	104883.79
408	775518.10	104883.79
409	775529.78	104879.12
410	775679.22	104753.03
411	775798.30	104661.97
412	775816.98	104661.97
413	775828.65	104666.64
414	775852.00	104694.66
415	775934.89	104766.31
416	775946.56	104806.73
417	775955.90	104795.06
418	775968.74	104797.39

Обозначение характерных точек границы	Координаты, м (система координат МСК-167 (зона 4))	
	X	Y
419	775978.08	104807.90
420	776004.94	104839.42
421	776014.28	104841.76
422	776035.29	104845.26
423	776042.30	104860.44
424	776034.12	104888.46
425	776022.45	104923.48
426	775994.43	104935.16
427	775967.58	104948.00
428	775981.59	104966.68
429	775993.26	104966.68
430	776030.62	104958.51
431	776044.63	104938.66
432	776067.98	104919.98
433	776104.17	104912.97
434	776118.18	104924.65
435	776126.35	104925.82
436	776140.36	104914.14
437	776150.87	104908.30
438	776187.06	104987.69
439	776208.08	105090.43
440	776212.75	105153.47
441	776219.75	105208.35
442	776220.92	105251.54
443	776217.42	105314.59
444	776251.27	105318.09
445	776271.12	105329.76
446	776316.65	105334.43
447	776328.33	105349.61
448	776328.33	105392.81
449	776341.17	105429.00
450	776337.67	105466.36
451	776321.32	105478.03
452	776302.64	105455.85
453	776286.30	105443.01
454	776237.26	105438.34
455	776215.08	105462.86
456	776215.08	105479.20
457	776223.25	105499.05

Обозначение характерных точек границы	Координаты, м (система координат МСК-167 (зона 4))	
	X	Y
458	776238.43	105524.73
459	776268.79	105535.24
460	776289.80	105551.59
461	776311.98	105557.42
462	776343.51	105543.41
463	776372.69	105556.26
464	776398.38	105569.10
465	776429.90	105593.62
466	776456.75	105604.12
467	776504.62	105609.96
468	776525.63	105616.96
469	776541.98	105637.98
470	776559.49	105668.33
471	776509.29	105691.68
472	776425.23	105743.05
473	776440.36	105801.79
474	776469.62	105886.70
475	776483.17	105955.20
476	776507.43	105955.55
477	776519.56	105966.26
478	776530.98	105991.23
479	776535.26	106009.78
480	776546.68	106032.62
481	776567.37	106055.45
482	776591.63	106064.73
483	776638.73	106081.85
484	776665.84	106083.28
485	776672.26	106069.72
486	776695.81	106026.91
487	776727.20	106018.35
488	776767.16	106020.49
489	776782.15	106036.90
490	776790.00	106066.87
491	776821.39	106138.22
492	776845.65	106159.63
493	776877.76	106171.05
494	776891.32	106172.12
495	776915.58	106197.09
496	776946.98	106225.63

Обозначение характерных точек границы	Координаты, м (система координат МСК-167 (зона 4))	
	X	Y
497	776982.65	106245.61
498	777014.05	106246.32
499	777035.46	106237.76
500	777068.28	106224.20
501	777137.49	106187.81
502	777151.05	106187.81
503	777162.47	106194.95
504	777158.90	106222.78
505	777121.08	106258.45
506	777114.66	106273.44
507	777128.93	106284.86
508	777158.90	106284.86
509	777252.37	106300.55
510	777268.79	106282.00
511	777269.50	106252.75
512	777278.06	106237.05
513	777295.90	106243.47
514	777299.47	106266.30
515	777308.74	106291.99
516	777333.00	106288.42
517	777413.65	106293.41
518	777432.19	106346.94
519	777377.24	106336.94
520	777341.57	106338.37
521	777313.74	106377.62
522	777247.38	106378.33
523	777206.71	106395.46
524	777178.88	106396.17
525	777161.75	106401.88
526	777151.05	106414.72
527	777157.47	106432.56
528	777171.74	106443.98
529	777184.59	106445.40
530	777208.85	106441.12
531	777265.22	106426.14
532	777303.04	106416.86
533	777323.02	106420.43
534	777358.69	106436.84
535	777366.54	106445.40

Обозначение характерных точек границы	Координаты, м (система координат МСК-167 (зона 4))	
	X	Y
536	777345.85	106461.10
537	777296.61	106458.96
538	777274.49	106471.80
539	777267.36	106483.22
540	777270.21	106508.91
541	777248.81	106538.16
542	777240.96	106554.58
543	777243.10	106572.41
544	777247.38	106590.97
545	777243.10	106630.93
546	777228.83	106648.76
547	777209.56	106652.33
548	777204.57	106639.49
549	777205.99	106606.66
550	777208.85	106577.41
551	777201.71	106571.70
552	777187.44	106578.12
553	777178.88	106595.25
554	777178.88	106634.49
555	777166.75	106669.46
556	777148.91	106708.70
557	777149.62	106755.08
558	777143.92	106776.49
559	777134.10	106796.40
560	777101.82	106866.11
561	777100.55	106894.78
562	777110.10	106965.49
563	777086.53	106977.60
564	777074.43	106991.61
565	777073.16	107016.46
566	777075.70	107048.95
567	777092.90	107069.33
568	777112.02	107081.44
569	777124.76	107080.80
570	777158.52	107057.86
571	777173.81	107041.30
572	777183.36	107041.30
573	777201.20	107057.86
574	777243.88	107157.24

Обозначение характерных точек границы	Координаты, м (система координат МСК-167 (зона 4))	
	X	Y
575	777229.87	107195.47
576	777229.87	107206.30
577	777240.06	107217.76
578	777292.94	107218.40
579	777322.24	107222.22
580	777333.07	107238.15
581	777317.78	107249.30
582	777265.54	107269.68
583	777173.17	107286.88
584	777151.51	107284.34
585	777171.90	107395.18
586	777273.19	107506.03
587	777275.74	107591.39
588	777266.82	107601.59
589	777255.35	107650.64
590	777232.42	107673.57
591	777232.42	107711.80
592	777241.34	107741.74
593	777170.62	107857.04
594	777167.44	107875.52
595	777174.45	107892.72
596	777201.84	107925.21
597	777206.30	107947.50
598	777198.02	108032.23
599	777187.19	108086.38
600	777175.08	108176.20
601	777168.08	108214.43
602	777171.26	108236.72
603	777157.88	108236.72
604	777108.19	108245.64
605	777103.73	108282.59
606	777115.20	108301.70
607	777137.67	108416.02
608	777115.20	108450.45
609	777024.10	108418.92
610	776919.63	108371.14
611	776780.11	108301.06
612	776698.57	108261.57
613	776643.78	108234.81

Обозначение характерных точек границы	Координаты, м (система координат МСК-167 (зона 4))	
	X	Y
614	776591.55	108222.71
615	776542.49	108224.62
616	776481.34	108245.00
617	776448.85	108271.76
618	776406.17	108324.00
619	776376.86	108350.12
620	776346.92	108355.85
621	776200.40	108324.64
622	776156.44	108370.50
623	776158.35	108387.70
624	776156.44	108415.73
625	776133.51	108443.76
626	776120.13	108450.13
627	776145.61	108462.24
628	776159.63	108487.08
629	776196.58	108702.41
630	776209.52	108749.89
631	776223.65	108811.12
632	776231.18	108863.86
633	776250.02	108916.61
634	776263.21	108946.75
635	776339.50	109027.76
636	776410.14	109085.21
637	776517.52	109121.01
638	776537.30	109137.02
639	776589.11	109228.38
640	776623.96	109298.08
641	776657.86	109336.70
642	776671.05	109364.02
643	776744.52	109422.42
644	776841.54	109481.76
645	776891.46	109539.21
646	776907.47	109563.70
647	776912.18	109588.19
648	776915.95	109620.22
649	776897.11	109722.88
650	776894.28	109815.19
651	776918.77	109916.92
652	776929.13	109937.64

Обозначение характерных точек границы	Координаты, м (система координат МСК-167 (зона 4))	
	X	Y
653	776986.34	109968.67
654	777022.28	109999.57
655	777110.54	110053.16
656	777134.50	110048.74
657	777179.90	110015.96
658	777224.03	110010.92
659	777252.40	110050.00
660	777272.57	110056.94
661	777297.79	110050.00
662	777316.07	110053.79
663	777340.03	110071.44
664	777352.64	110110.53
665	777384.80	110145.83
666	777430.19	110133.86
667	777444.69	110147.10
668	777444.06	110201.95
669	777459.82	110230.32
670	777465.49	110260.26
671	777488.19	110254.59
672	777502.06	110267.20
673	777535.48	110315.74
674	777584.02	110405.90
675	777664.72	110560.99
676	777704.44	110621.52
677	777744.79	110639.17
678	777772.53	110629.71
679	777826.75	110582.43
680	777848.18	110535.77
681	777920.06	110527.58
682	777986.89	110534.51
683	778048.04	110531.36
684	778102.89	110532.62
685	778130.00	110523.17
686	778158.37	110520.01
687	778199.35	110499.84
688	778224.57	110472.10
689	778251.68	110459.49
690	778273.75	110456.34
691	778304.64	110379.42

Обозначение характерных точек границы	Координаты, м (система координат МСК-167 (зона 4))	
	X	Y
692	778344.99	110366.18
693	778397.95	110352.31
694	778448.38	110346.64
695	778505.76	110327.09
696	778561.24	110300.61
697	778609.78	110288.00
698	778658.33	110265.31
699	778705.61	110251.44
700	778783.16	110211.72
701	778832.96	110199.74
702	778857.55	110200.37
703	778899.79	110210.46
704	778919.97	110202.26
705	778942.67	110206.67
706	778977.97	110238.83
707	779013.28	110268.46
708	779049.21	110270.98
709	779044.17	110240.72
710	779008.23	110178.93
711	778993.10	110137.95
712	778988.69	110127.55
713	779061.19	110116.83
714	779098.95	110100.73
715	779185.55	110083.34
716	779230.31	110054.03
717	779283.27	110025.65
718	779309.11	110016.20
719	779401.16	109952.52
720	779491.32	109891.37
721	779537.34	109864.89
722	779581.47	109864.26
723	779621.19	109880.65
724	779644.52	109892.63
725	779652.09	109915.96
726	779652.09	109933.61
727	779605.43	109963.24
728	779584.00	109982.78
729	779616.15	110028.18
730	779624.35	110087.44

Обозначение характерных точек границы	Координаты, м (система координат МСК-167 (зона 4))	
	X	Y
731	779622.45	110112.66
732	779628.76	110125.27
733	779648.30	110139.45
734	779714.50	110134.40
735	779834.92	110165.93
736	779874.64	110186.73
737	779928.86	110201.23
738	780015.86	110208.80
739	780045.49	110222.04
740	780090.89	110276.89
741	780141.33	110332.37
742	780177.26	110353.80
743	780239.05	110375.24
744	780348.75	110420.00
745	780453.40	110457.83
746	780524.02	110481.16
747	780618.58	110520.88
748	780682.26	110542.31
749	780773.05	110602.21
750	780872.66	110687.95
751	780911.75	110708.13
752	780985.51	110706.24
753	781003.80	110711.28
754	781054.23	110709.39
755	781092.06	110720.74
756	781111.61	110732.71
757	781308.31	110819.09
758	781324.70	110792.61
759	781371.36	110750.37
760	781418.64	110718.21
761	781507.54	110652.02
762	781591.39	110599.99
763	781604.63	110579.19
764	781619.13	110536.01
765	781654.43	110530.97
766	781690.37	110485.89
767	781722.52	110437.97
768	781764.76	110392.58
769	781794.40	110373.04

Обозначение характерных точек границы	Координаты, м (система координат МСК-167 (зона 4))	
	X	Y
770	781808.90	110371.14
771	781818.98	110328.27
772	781830.96	110303.69
773	781858.07	110285.40
774	781860.59	110277.21
775	781926.79	110204.70
776	781926.79	110187.68
777	781931.84	110175.07
778	781998.04	110102.57
779	782020.10	110066.00
780	782019.48	109996.97
781	782042.17	109954.10
782	782068.65	109921.94
783	782135.49	109861.10
784	782185.29	109811.92
785	782211.77	109784.18
786	782226.27	109775.99
787	782238.88	109775.99
788	782225.01	109752.66
789	782219.34	109700.33
790	782225.01	109604.19
791	782243.92	109581.50
792	782267.88	109560.69
793	782293.10	109554.39
794	782315.80	109558.17
795	782351.73	109594.74
796	782395.23	109628.15
797	782446.30	109646.43
798	782474.67	109653.37
799	782567.98	109697.50
800	782623.46	109729.33
801	782730.64	109765.27
802	782755.86	109769.05
803	782786.75	109762.75
804	782819.54	109765.90
805	782851.69	109756.44
806	782919.78	109741.31
807	782976.52	109738.16
808	783008.68	109762.12

Обозначение характерных точек границы	Координаты, м (система координат МСК-167 (зона 4))	
	X	Y
809	783059.74	109755.81
810	783114.59	109736.90
811	783161.25	109723.03
812	783210.42	109699.07
813	783266.53	109682.05
814	783291.75	109682.05
815	783298.69	109694.66
816	783313.19	109719.56
817	783323.90	109708.22
818	783378.75	109687.41
819	783409.64	109740.37
820	783366.14	109763.07
821	783340.30	109767.48
822	783336.52	109801.52
823	783351.65	109845.66
824	783385.06	109896.72
825	783331.47	109912.49
826	783277.25	109916.90
827	783264.64	109924.46
828	783258.33	109949.68
829	783255.81	109964.18
830	783269.68	109981.83
831	783298.68	109978.05
832	783318.86	109962.92
833	783368.03	109983.10
834	783415.32	109983.10
835	783420.36	110005.16
836	783340.29	110054.97
837	783303.73	110057.49
838	783260.85	110087.12
839	783224.92	110096.58
840	783179.53	110106.04
841	783092.53	110119.28
842	783062.26	110161.51
843	783012.45	110216.36
844	782971.47	110255.45
845	782960.75	110273.74
846	782774.00	110611.52
847	782631.66	110974.82

Обозначение характерных точек границы	Координаты, м (система координат МСК-167 (зона 4))	
	X	Y
848	782614.01	110987.43
849	782614.64	111003.19
850	782622.83	111029.67
851	782658.77	111055.52
852	782667.60	111073.80
853	782663.81	111094.44
854	782665.70	111115.88
855	782685.25	111172.62
856	782679.57	111187.75
857	782681.46	111218.01
858	782727.48	111232.03
859	782684.61	111246.53
860	782663.18	111339.21
861	782639.22	111380.19
862	782637.33	111409.19
863	782652.46	111426.21
864	782665.07	111442.60
865	782654.35	111467.82
866	782641.74	111480.43
867	782634.81	111488.00
868	782643.63	111503.13
869	782666.33	111575.63
870	782706.05	111578.15
871	782726.22	111573.74
872	782738.83	111613.46
873	782709.83	111615.98
874	782718.03	111633.64
875	782731.90	111644.35
876	782743.88	111663.27
877	782744.51	111680.92
878	782704.16	111704.25
879	782692.18	111687.86
880	782651.20	111656.96
881	782634.18	111650.66
882	782608.33	111646.88
883	782578.69	111651.92
884	782545.28	111673.99
885	782508.08	111702.99
886	782425.49	111750.90

Обозначение характерных точек границы	Координаты, м (система координат МСК-167 (зона 4))	
	X	Y
887	782371.27	111793.77
888	782336.60	111841.06
889	782262.83	111900.32
890	782243.29	111922.39
891	782206.72	111958.96
892	782163.85	111992.37
893	782114.67	112041.55
894	782085.67	112098.29
895	782064.24	112119.09
896	782049.74	112114.05
897	782003.71	112077.48
898	781961.47	112045.33
899	781902.21	112047.85
900	781875.10	112053.53
901	781846.10	112071.81
902	781830.34	112090.72
903	781830.34	112112.79
904	781782.42	112122.88
905	781725.68	112145.57
906	781718.74	112160.70
907	781726.31	112181.51
908	781739.55	112235.10
909	781759.72	112272.30
910	781810.16	112259.06
911	781827.18	112259.06
912	781847.36	112271.67
913	781868.16	112275.45
914	781900.95	112241.40
915	781929.95	112255.27
916	781977.23	112283.65
917	782035.24	112332.19
918	782045.32	112349.21
919	782014.43	112457.65
920	781984.80	112530.79
921	781960.21	112527.64
922	781912.93	112527.64
923	781895.90	112526.37
924	781876.36	112535.20
925	781869.42	112579.33

Обозначение характерных точек границы	Координаты, м (система координат МСК-167 (зона 4))	
	X	Y
926	781814.57	112583.75
927	781789.99	112565.46
928	781760.35	112536.46
929	781721.27	112520.07
930	781699.83	112527.01
931	781685.33	112549.70
932	781684.70	112574.29
933	781706.13	112578.70
934	781756.57	112602.66
935	781799.44	112626.62
936	781803.86	112646.16
937	781754.05	112660.03
938	781658.22	112677.06
939	781634.89	112683.36
940	781620.39	112687.77
941	781619.76	112701.01
942	782017.58	112819.54
943	782377.59	112918.85
944	782596.77	112982.74
945	782598.98	112983.40
946	782612.74	112985.67
947	782619.04	112968.02
948	782608.96	112950.37
949	782588.15	112940.28
950	782549.06	112941.54
951	782509.97	112929.56
952	782447.56	112912.54
953	782431.17	112897.41
954	782429.27	112872.82
955	782433.69	112858.95
956	782462.06	112853.27
957	782509.97	112863.99
958	782582.48	112897.41
959	782596.35	112899.30
960	782611.48	112888.58
961	782593.82	112874.08
962	782563.56	112831.84
963	782561.04	112816.70
964	782567.35	112807.88

Обозначение характерных точек границы	Координаты, м (система координат МСК-167 (зона 4))	
	X	Y
965	782621.57	112797.16
966	782641.74	112816.71
967	782655.61	112845.08
968	782652.46	112907.49
969	782647.41	112960.45
970	782650.57	112995.76
971	782864.35	113062.73
972	782866.55	113063.39
973	783125.31	113143.29
974	783538.14	113263.87
975	783612.99	113286.82
976	783678.73	113305.46
977	783732.19	113319.98
978	784176.75	113447.54
979	784221.63	113458.76
980	784275.75	113475.26
981	784556.26	113561.72
982	784677.70	113595.38
983	784736.44	113613.86
984	788241.17	113317.34
985	789814.67	114414.39
986	789814.67	114469.92
987	789813.08	114533.39
988	789821.01	114587.34
989	789825.77	114607.97
990	789852.75	114615.90
991	789895.59	114603.21
992	789916.22	114609.55
993	789925.74	114663.50
994	789924.15	114709.51
995	789917.80	114753.94
996	789903.52	114757.11
997	789890.83	114726.97
998	789873.38	114674.61
999	789867.03	114661.91
1000	789843.23	114666.67
1001	789821.01	114684.13
1002	789817.84	114717.45
1003	789816.25	114752.35

Обозначение характерных точек границы	Координаты, м (система координат МСК-167 (зона 4))	
	X	Y
1004	789836.88	114795.19
1005	789836.88	114812.65
1006	789814.67	114844.38
1007	789797.21	114872.94
1008	789781.35	114888.81
1009	789798.80	114933.24
1010	789828.95	114977.66
1011	789857.51	114964.97
1012	789862.27	114953.86
1013	789846.40	114911.02
1014	789832.12	114895.16
1015	789851.16	114884.05
1016	789867.03	114882.46
1017	789889.24	114925.30
1018	789898.76	114950.69
1019	789922.56	114960.21
1020	789940.02	114955.45
1021	789946.36	114979.25
1022	789979.68	114985.60
1023	789989.20	115020.50
1024	789976.51	115036.37
1025	789951.12	115045.89
1026	789936.05	115056.99
1027	789928.91	115077.62
1028	789941.60	115087.14
1029	789990.79	115099.84
1030	790006.66	115118.88
1031	790011.42	115149.02
1032	790005.07	115174.41
1033	790003.48	115179.17
1034	789971.75	115228.36
1035	789981.27	115252.16
1036	790005.07	115272.78
1037	790016.18	115299.76
1038	790025.70	115372.75
1039	790052.67	115436.21
1040	790101.86	115499.68
1041	790151.04	115559.97
1042	790238.31	115628.20

Обозначение характерных точек границы	Координаты, м (система координат МСК-167 (зона 4))	
	X	Y
1043	790287.50	115667.87
1044	790312.89	115659.93
1045	790331.93	115642.48
1046	790350.97	115605.99
1047	790354.14	115574.25
1048	790333.51	115526.65
1049	790293.85	115482.23
1050	790238.31	115428.28
1051	790198.65	115385.44
1052	790190.71	115358.47
1053	790182.78	115342.60
1054	790179.61	115317.21
1055	790182.78	115298.17
1056	790178.02	115285.48
1057	790171.67	115263.26
1058	790181.19	115248.98
1059	790214.51	115241.05
1060	790255.77	115244.22
1061	790279.57	115261.68
1062	790293.85	115295.00
1063	790297.02	115339.43
1064	790304.95	115387.03
1065	790344.62	115436.21
1066	790392.22	115515.55
1067	790414.43	115575.84
1068	790427.13	115631.37
1069	790435.06	115680.56
1070	790444.58	115751.96
1071	790446.17	115788.46
1072	790457.27	115809.08
1073	790476.32	115901.11
1074	790495.36	115988.38
1075	790508.05	116001.07
1076	790549.30	116002.66
1077	790555.64	116024.87
1078	790577.86	116023.28
1079	790606.42	116015.35
1080	790723.83	116028.44
1081	790728.59	115917.37

Обозначение характерных точек границы	Координаты, м (система координат МСК-167 (зона 4))	
	X	Y
1082	790739.70	115822.17
1083	790739.70	115782.50
1084	790740.50	115751.96
1085	790751.60	115692.46
1086	790764.30	115662.31
1087	790795.24	115620.27
1088	790831.73	115571.08
1089	790856.32	115524.27
1090	790888.85	115454.46
1091	790911.06	115408.85
1092	790922.97	115383.46
1093	790933.28	115339.03
1094	790929.31	115299.37
1095	790933.28	115240.66
1096	790963.94	115191.23
1097	790992.50	115178.99
1098	791032.45	115177.20
1099	791056.61	115177.78
1100	791065.97	115192.87
1101	791080.73	115233.14
1102	791116.46	115358.50
1103	791107.06	115399.86
1104	791114.58	115433.70
1105	791155.02	115546.14
1106	791191.66	115648.02
1107	791259.34	115762.70
1108	791276.47	115802.04
1109	791314.35	115862.83
1110	791331.15	115910.49
1111	791347.04	115931.88
1112	791373.31	115946.84
1113	791399.58	115941.35
1114	791415.47	115927.29
1115	791417.30	115906.52
1116	791348.33	115786.05
1117	791327.49	115750.10
1118	791306.71	115710.39
1119	791299.38	115678.01
1120	791253.56	115581.47

Обозначение характерных точек границы	Координаты, м (система координат МСК-167 (зона 4))	
	X	Y
1121	791243.78	115535.03
1122	791243.78	115511.20
1123	791227.38	115482.58
1124	791238.66	115456.26
1125	791272.50	115431.82
1126	791295.06	115411.14
1127	791325.14	115414.90
1128	791428.54	115358.50
1129	791460.50	115343.46
1130	791486.82	115347.22
1131	791511.26	115390.46
1132	791501.86	115416.78
1133	791374.02	115484.46
1134	791399.76	115556.01
1135	791403.86	115578.41
1136	791405.32	115596.47
1137	791404.52	115612.33
1138	791411.80	115632.79
1139	791460.50	115665.88
1140	791489.64	115726.98
1141	791488.40	115739.91
1142	791484.94	115775.86
1143	791531.94	115803.12
1144	791612.68	115796.08
1145	791622.44	115940.98
1146	791625.71	115990.92
1147	791655.10	116430.68
1148	791678.05	116517.17
1149	791668.59	116544.85
1150	791706.15	116634.40
1151	791803.79	116834.02
1152	791881.34	116998.45
1153	791971.81	117212.42
1154	792019.21	117256.94
1155	792045.05	117285.66
1156	792082.39	117338.80
1157	792116.86	117396.24
1158	792142.71	117436.45
1159	792198.71	117499.64

Обозначение характерных точек границы	Координаты, м (система координат МСК-167 (зона 4))	
	X	Y
1160	792244.67	117588.67
1161	792267.65	117661.91
1162	792271.23	117702.12
1163	792294.21	117727.97
1164	792311.44	117761.72
1165	792327.24	117812.70
1166	792336.58	117876.61
1167	792314.32	117877.33
1168	792315.04	117922.56
1169	792314.31	117938.36
1170	792314.53	117940.09
1171	792316.87	117958.17
1172	792319.26	117976.72
1173	792418.09	117988.53
1174	792479.84	118011.95
1175	792573.70	118030.25
1176	792688.42	118051.68
1177	792757.30	118072.66
1178	792892.33	118106.91
1179	792852.84	118470.43
1180	792812.31	118957.65
1181	792856.80	118973.35
1182	792907.85	118998.22
1183	792960.21	119033.56
1184	793002.09	119085.92
1185	793021.73	119140.90
1186	793029.58	119193.25
1187	793040.05	119229.90
1188	793067.54	119266.55
1189	793160.48	119364.73
1190	793235.09	119436.72
1191	793280.90	119489.07
1192	793303.15	119529.65
1193	793321.48	119579.39
1194	793337.18	119605.57
1195	793359.44	119627.82
1196	793396.09	119648.77
1197	793443.21	119671.02
1198	793485.10	119701.12

Обозначение характерных точек границы	Координаты, м (система координат МСК-167 (зона 4))	
	X	Y
1199	793523.05	119752.17
1200	793546.62	119826.78
1201	793562.32	119939.35
1202	793576.72	120122.60
1203	793587.40	120254.02
1204	793595.04	120284.91
1205	793595.04	120345.12
1206	793602.90	120413.19
1207	793621.22	120489.11
1208	793642.17	120546.05
1209	793661.80	120574.85
1210	793690.60	120616.73
1211	793711.54	120659.93
1212	793739.03	120732.57
1213	793749.50	120779.69
1214	793746.88	120826.82
1215	793741.65	120887.03
1216	793741.65	120957.71
1217	793739.03	121023.16
1218	793754.74	121125.26
1219	793759.97	121245.68
1220	793778.20	121369.21
1221	793787.72	121397.78
1222	793802.00	121466.00
1223	793825.80	121540.58
1224	793841.66	121619.91
1225	793843.25	121672.27
1226	793835.32	121724.63
1227	793838.49	121792.86
1228	793876.31	121924.54
1229	793897.62	121993.81
1230	793907.06	122016.16
1231	793917.60	122041.10
1232	793936.25	122102.37
1233	793958.89	122182.30
1234	793961.59	122207.50
1235	793962.89	122219.59
1236	793972.22	122238.24
1237	793966.89	122263.55

Обозначение характерных точек границы	Координаты, м (система координат МСК-167 (зона 4))	
	X	Y
1238	793950.90	122274.21
1239	793930.92	122282.20
1240	793888.30	122287.53
1241	793831.02	122298.18
1242	793735.11	122327.49
1243	793684.49	122362.12
1244	793621.88	122415.40
1245	793595.24	122460.69
1246	793577.93	122505.98
1247	793561.94	122543.28
1248	793527.31	122576.58
1249	793464.70	122628.53
1250	793434.06	122672.49
1251	793431.40	122701.80
1252	793435.40	122725.11
1253	793452.71	122742.42
1254	793478.02	122753.08
1	793502.45	123006.93

Площадь муниципального образования 23800,22 га.

Приложение 32
к Закону края
от 21 ноября 2024 г. №8-3281

Приложение 32
к Закону края
от 18 февраля 2005 г. № 13-3013

**Текстовое описание местоположения границ
муниципального образования Пятковский сельсовет**

По смежеству с землями муниципального образования
Александровский сельсовет

Граница муниципального образования Пятковский сельсовет по смежеству с землями муниципального образования Александровский сельсовет проходит от точки 1 (узловая точка) до точки 20 (узловая точка) протяженностью 16003,4 м.

От точки 1 – узловой точки пересечения границ муниципального образования Мокрушинский сельсовет, муниципального образования Пятковский сельсовет и муниципального образования Александровский сельсовет граница идет извилистой линией по середине реки Енисей вверх по течению: общим направлением на юго-запад 8418,54 м до точки 11, на юго-восток 7585,00 м до точки 20 – узловой точки пересечения границ муниципального образования Александровский сельсовет, муниципального образования Пятковский сельсовет и муниципального образования Большемуртинский район.

По смежеству с землями муниципального образования
Большемуртинский район

Граница муниципального образования Пятковский сельсовет по смежеству с землями муниципального образования Большемуртинский район проходит от точки 20 (узловая точка) до точки 283 (узловая точка) протяженностью 38852,42 м.

От точки 20 – узловой точки пересечения границ муниципального образования Александровский сельсовет, муниципального образования Пятковский сельсовет и муниципального образования Большемуртинский район граница следует на юго-восток прямой линией 1328,60 м по середине реки Енисей вверх по течению до точки 21.

От точки 21 граница идет в юго-западном направлении прямой линией 2897,37 м, пересекая реку Енисей, по лесу, пересекая реку Большая Бобровка, до точки 22. Далее граница проходит на юго-восток прямой линией 2961,64 м по лесу, пересекая полевую дорогу и автомобильную дорогу Раздольное – Луговское, до точки 24.

От точки 24 граница следует на юго-запад прямой линией 2430,94 м по лесу и сенокосу, пересекая автомобильную дорогу Раздольное – Луговское, до реки Коленга (точка 29). Затем граница идет в северо-западном направлении извилистой линией 556,39 м по середине реки Коленга вниз по течению до реки Большая Бобровка (точка 48).

От точки 48 граница проходит в северо-западном направлении ломаной линией 3543,78 м, пересекая реку Большая Бобровка, по лесу, пересекая автомобильную дорогу Раздольное – Луговское, до безымянного ручья (точка 52). Далее граница следует в северо-западном направлении извилистой линией 934,26 м по руслу безымянного ручья вниз по течению до реки Малая Бобровка (точка 68).

От точки 68 граница идет на юго-запад извилистой линией 3287,95 м по середине реки Малая Бобровка вверх по течению до устья реки Сосновый (точка 122). Затем граница проходит на юго-запад извилистой линией 3315,44 м по середине реки Сосновый вверх по течению до точки 200. Далее граница следует на северо-запад прямой линией 1961,49 м по пашне, сенокосу, лесу, границе пашни и сенокоса до точки 202.

От точки 202 граница идет на юго-запад прямой линией 3212,09 м по лесу и сенокосу до точки 203. Затем граница проходит на северо-запад прямой линией 1510,85 м по сенокосу и лесу, пересекая реку Малая Бобровка, до безымянного ручья (точка 204). Далее граница следует на юго-запад прямой линией 730,23 м по руслу безымянного ручья вверх по течению до дамбы (точка 208).

От точки 208 граница идет в юго-западном направлении ломаной линией 601,19 м по берегу безымянного пруда, огибая его с северной стороны, до безымянного ручья (точка 218). Затем граница проходит в юго-западном направлении ломаной линией 911,04 м по руслу безымянного ручья вверх по течению до точки 231.

От точки 231 граница следует на северо-запад прямой линией 3424,85 м по заболоченной местности и лесу, границе пашни, леса и сенокоса, пересекая полевую дорогу, по лесу и пашне до точки 239. Далее граница идет на юго-запад прямой линией 2256,89 м по границе пашни, по сенокосу, пересекая полевую дорогу, по пашне и лесу до точки 243.

От точки 243 граница проходит в юго-западном направлении прямой линией 732,22 м по пашне до точки 247. Затем граница следует в западном направлении ломаной линией 728,06 м по пашне и лесу до реки Романовка (точка 251).

От точки 251 граница идет общим направлением на запад извилистой линией 1527,14 м по середине реки Романовка вниз по течению до точки 283 – узловой точки пересечения границ муниципального образования Большемуртинский район, муниципального образования Пятковский сельсовет и муниципального образования Дудовский сельсовет.

По смежеству с землями муниципального образования
Дудовский сельсовет

Граница муниципального образования Пятковский сельсовет по смежеству с землями муниципального образования Дудовский сельсовет проходит от точки 283

(узловая точка) до точки 1148 (узловая точка) протяженностью 51272,72 м.

От точки 283 – узловой точки пересечения границ муниципального образования Большемуртинский район, муниципального образования Пятковский сельсовет и муниципального образования Дудовский сельсовет граница следует общим направлением на северо-восток извилистой линией 4896,17 м по лесу, пашне, пересекая полевую дорогу, по сенокосу до точки 393.

От точки 393 граница идет на северо-восток прямой линией 3003,29 м по сенокосу, лесу и заболоченной местности до точки 395. Далее граница проходит по сенокосу: на северо-восток плавной линией 787,34 м до точки 404, на северо-запад ломаной линией 649,01 м до точки 411. Затем граница следует общим направлением на северо-восток извилистой линией 3777,60 м по сенокосу и пашне, пересекая полевую дорогу, по лесу до точки 518.

От точки 518 граница идет общим направлением на юго-восток извилистой линией 3431,70 м по лесу, сенокосу и пашне, пересекая полевую дорогу, до точки 608. Далее граница проходит на юго-запад плавной линией 572,60 м по пашне, пересекая полевую дорогу, до точки 614. Затем граница следует на юго-восток ломаной линией 602,61 м по пашне, пересекая полевую дорогу, по сенокосу до точки 626.

От точки 626 граница идет на северо-восток ломаной линией 3082,41 м по лесу и сенокосу до точки 677. Далее граница проходит на северо-запад ломаной линией 2306,95 м по сенокосу, заболоченной местности и лесу до точки 722. Затем граница следует в северо-восточном направлении ломаной линией 2218,22 м по границе сенокоса, по лесу до точки 757.

От точки 757 граница идет на северо-запад ломаной линией 1726,99 м по лесу и сенокосу до точки 793. Далее граница проходит на северо-восток ломаной линией 1258,45 м по границе пашни и леса, по пашне, пересекая проселочную дорогу, до точки 819. Затем граница следует общим направлением на юго-восток извилистой линией 5582,98 м по границе леса и пашни, по пашне до точки 941.

От точки 941 граница идет общим направлением на северо-восток ломаной линией 4034,71 м по пашне, просеке и болоту до точки 983. Далее граница проходит на северо-запад прямой линией 3517,25 м по лесу и сенокосу до точки 984. Затем граница следует на северо-восток прямой линией 1918,18 м по лесу, сенокосу и пашне до точки 985.

От точки 985 граница идет общим направлением на северо-восток извилистой линией 3802,24 м по пашне и лесу до реки Малая Елань (точка 1080). Далее граница проходит на северо-запад ломаной линией 836,91 м по середине реки Малая Елань вверх по течению до точки 1095. Затем граница следует общим направлением на северо-восток извилистой линией 2541,61 м по границе пашни и леса, по пашне до точки 1144.

От точки 1144 граница идет на восток ломаной линией 725,50 м по пашне и лесу, пересекая автомобильную дорогу Малая Елань – Гамурино, до точки 1148 – узловой точки пересечения границ муниципального образования Дудовский сельсовет, муниципального образования Пятковский сельсовет и муниципального образования Мокрушинский сельсовет.

По смежеству с землями муниципального образования
Мокрушинский сельсовет

Граница муниципального образования Пятковский сельсовет по смежеству с землями муниципального образования Мокрушинский сельсовет проходит от точки 1148 (узловая точка) до точки 1 (узловая точка) протяженностью 7867,01 м.

От точки 1148 – узловой точки пересечения границ муниципального образования Дудовский сельсовет, муниципального образования Пятковский сельсовет и муниципального образования Мокрушинский сельсовет граница следует в юго-восточном направлении прямой линией 29,25 м по границе полосы отвода автомобильной дороги Малая Елань – Гамурино с северной стороны до точки 1149.

От точки 1149 граница идет на северо-восток прямой линией 733,44 м по границе пастбища и леса до реки Савина (точка 1153). Далее граница проходит на северо-восток плавной линией 897,60 м по середине реки Савина вверх по течению, пересекая автомобильную дорогу Красноярск – Енисейск, до точки 1172.

От точки 1172 граница следует на северо-восток ломаной линией 589,22 м по границе полосы отвода автомобильной дороги Красноярск – Енисейск с восточной стороны до точки 1178. Затем граница идет на юго-восток прямой линией 854,56 м по лесу до реки Савина (точка 1180).

От точки 1180 граница проходит на северо-восток извилистой линией 3200,36 м по середине реки Савина вниз по течению до точки 1227. Далее граница следует по лесу: на северо-восток плавной линией 466,29 м до точки 1236, на юго-восток ломаной линией 841,27 м до левого берега реки Енисей (точка 1254).

От точки 1254 граница идет на восток прямой линией 255,02 м, пересекая реку Енисей от левого берега до ее середины, до точки 1 – узловой точки пересечения границ муниципального образования Мокрушинский сельсовет, муниципального образования Пятковский сельсовет и муниципального образования Александровский сельсовет.

Приложение 33
к Закону края
от 21 ноября 2024 г. №8-3281

Приложение 33
к Закону края
от 18 февраля 2005 г. № 13-3013

Графическое отображение местоположения границ муниципального образования Пятковский сельсовет

Раздел I. Обзорная схема местоположения границ муниципального образования

Описание смежеств:

- | | |
|------------|---------------------------|
| 1 – 20 | Александровский сельсовет |
| 20 – 283 | Большемуртинский район |
| 283 – 1148 | Дудовский сельсовет |
| 1148 – 1 | Мокрушинский сельсовет |



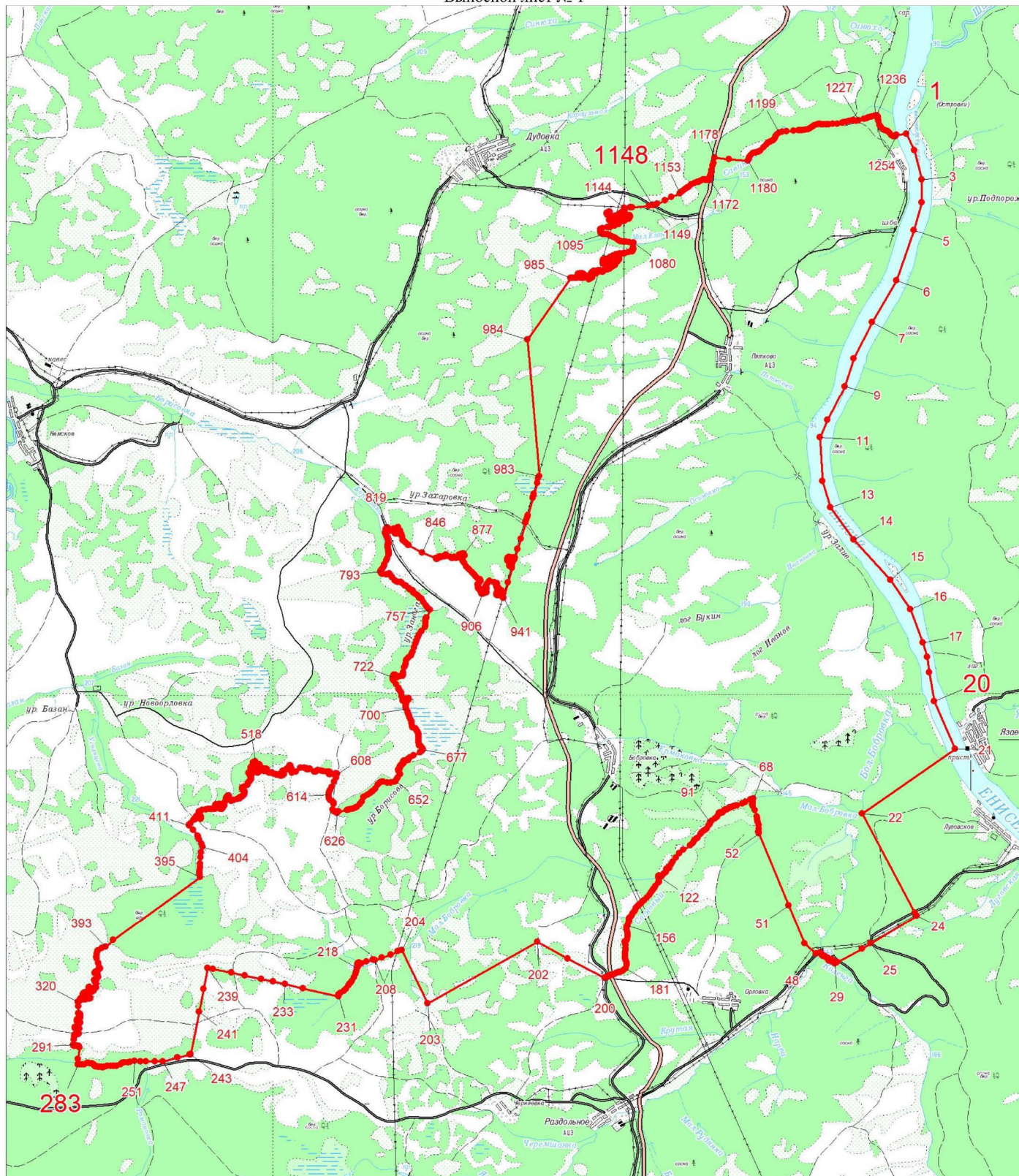
Масштаб 1:200000

Используемые условные знаки и обозначения:

	Граница муниципального образования
	Узловая точка границы муниципального образования и её номер
	Номер выносного листа обзорной схемы местоположения границ муниципального образования

Раздел II. Выносные листы обзорной схемы местоположения границ муниципального образования

Выносной лист № 1



Приложение 34
к Закону края
от 21 ноября 2024 г. №8-3281

Приложение 34
к Закону края
от 18 февраля 2005 г. № 13-3013

**Координаты характерных точек границ
муниципального образования Рождественский сельсовет**

Обозначение характерных точек границы	Координаты, м (система координат МСК-167 (зона 4))	
	X	Y
1	838627.11	96046.22
2	838445.72	95975.52
3	838293.57	95918.16
4	837959.11	95797.83
5	837139.61	95495.59
6	836893.19	95384.33
7	836882.00	95389.00
8	836720.77	95456.25
9	836627.75	95518.18
10	836389.06	95753.64
11	836244.26	95896.47
12	835480.43	96436.00
13	835253.64	96569.48
14	835120.72	96614.63
15	835005.37	96653.81
16	834909.72	96709.74
17	834827.35	96938.89
18	834795.18	96983.25
19	834724.38	97094.17
20	834651.94	97216.20
21	834619.71	97281.19
22	834579.45	97352.52
23	834552.04	97411.17
24	834542.33	97442.90
25	834540.55	97495.28
26	834545.17	97546.09
27	834543.41	97592.13
28	834528.87	97631.77

Обозначение характерных точек границы	Координаты, м (система координат МСК-167 (зона 4))	
	X	Y
29	834496.72	97672.95
30	834480.59	97709.42
31	834470.82	97757.02
32	834465.79	97823.68
33	834454.40	97880.80
34	834435.00	97936.30
35	834415.68	97969.59
36	834388.34	98007.61
37	834359.43	98037.69
38	834319.27	98080.43
39	834280.69	98129.54
40	834253.34	98169.15
41	834196.92	98286.46
42	834172.68	98353.06
43	834161.30	98405.42
44	834161.05	98478.44
45	834176.78	98559.45
46	834233.95	98688.21
47	834295.98	98802.68
48	834327.77	98867.86
49	834359.52	98944.16
50	834400.73	99061.75
51	834413.38	99107.82
52	834419.62	99153.88
53	834417.93	99180.86
54	834364.78	99277.55
55	834338.94	99345.74
56	834334.10	99355.25
57	834340.02	99412.35
58	834357.39	99474.29
59	834358.90	99499.70
60	834345.87	99560.00
61	834331.31	99604.43
62	834290.81	99740.88
63	834214.71	99985.23
64	834189.06	99997.88
65	834150.61	100012.11
66	834102.62	100012.02
67	834061.04	100007.19

Обозначение характерных точек границы	Координаты, м (система координат МСК-167 (зона 4))	
	X	Y
68	834000.29	99995.97
69	833902.88	99949.77
70	833765.44	99909.84
71	833600.77	99880.99
72	833397.65	99864.76
73	833196.14	99848.54
74	833109.79	99837.28
75	833026.67	99819.67
76	832842.81	99787.61
77	832655.75	99755.54
78	832507.12	99715.59
79	832436.84	99683.72
80	832262.86	99577.06
81	832184.61	99540.42
82	832135.10	99516.52
83	832075.98	99497.37
84	831944.83	99489.20
85	831714.58	99455.47
86	831562.69	99432.98
87	831476.44	99394.74
88	831416.61	99353.74
89	831266.67	99206.20
90	831073.12	99016.20
91	831045.46	98991.78
92	831006.07	98966.27
93	830973.78	98941.11
94	830931.16	98925.11
95	830875.16	98919.66
96	830755.58	98891.46
97	830732.12	98887.16
98	830713.99	98882.88
99	830695.87	98878.59
100	830676.63	98887.00
101	830649.90	98902.80
102	830628.55	98904.85
103	830620.08	98885.78
104	830624.46	98855.10
105	830643.74	98832.93
106	830676.86	98819.27

Обозначение характерных точек границы	Координаты, м (система координат МСК-167 (зона 4))	
	X	Y
107	830717.45	98806.68
108	830758.02	98801.51
109	830808.20	98793.19
110	830825.31	98781.59
111	830832.92	98739.28
112	830823.50	98685.28
113	830810.74	98673.60
114	830786.20	98672.47
115	830762.72	98675.58
116	830744.58	98675.53
117	830676.28	98677.45
118	830658.10	98690.10
119	830645.18	98722.87
120	830636.56	98748.24
121	830622.62	98767.25
122	830602.29	98786.25
123	830587.30	98798.90
124	830561.64	98815.76
125	830535.99	98826.27
126	830516.78	98828.33
127	830497.59	98824.04
128	830482.71	98807.07
129	830462.46	98798.54
130	830443.22	98808.01
131	830434.62	98829.15
132	830440.93	98854.57
133	830432.32	98875.72
134	830417.36	98882.02
135	830396.02	98883.02
136	830375.76	98879.79
137	830359.77	98874.45
138	830334.18	98869.08
139	830331.97	98891.30
140	830341.46	98923.08
141	830339.24	98949.53
142	830324.27	98957.96
143	830311.47	98955.80
144	830288.03	98947.27
145	830272.07	98933.46

Обозначение характерных точек границы	Координаты, м (система координат МСК-167 (зона 4))	
	X	Y
146	830248.60	98931.28
147	830230.38	98956.63
148	830222.82	98983.06
149	830212.09	99001.02
150	830186.47	99003.07
151	830169.44	98990.32
152	829994.45	98990.87
153	829980.51	99010.94
154	829961.27	99020.41
155	829947.39	99022.49
156	829929.26	99021.38
157	829911.11	99022.38
158	829894.01	99032.92
159	829874.80	99032.86
160	829854.57	99019.05
161	829840.75	99005.25
162	829820.51	98994.61
163	829801.26	99009.37
164	829806.51	99033.73
165	829811.75	99061.26
166	829810.60	99085.60
167	829794.56	99096.13
168	829774.26	99101.37
169	829760.40	99099.21
170	829727.33	99098.06
171	829711.32	99099.07
172	829693.15	99108.54
173	829672.83	99122.24
174	829641.80	99146.49
175	829603.29	99173.90
176	829588.33	99181.27
177	829568.03	99188.62
178	829550.16	99186.98
179	829569.63	99079.01
180	829494.93	99081.98
181	829214.21	99096.35
182	829152.46	99099.51
183	828760.77	99126.96
184	828604.95	99137.10

Обозначение характерных точек границы	Координаты, м (система координат МСК-167 (зона 4))	
	X	Y
185	828348.80	99155.41
186	828167.20	99164.12
187	828099.08	99167.39
188	827910.16	99182.72
189	827855.08	99185.16
190	827659.77	99193.83
191	827641.23	99194.65
192	827527.58	99198.56
193	827326.94	99210.68
194	827240.50	99214.67
195	826972.98	99230.79
196	826838.15	99238.91
197	826449.54	99264.84
198	826290.64	99275.44
199	826277.84	99275.40
200	825990.74	99297.86
201	825967.62	99301.15
202	825946.97	99304.08
203	825553.02	99309.02
204	825535.08	99309.25
205	825504.33	99346.09
206	825049.32	99614.40
207	824899.84	99700.64
208	824747.56	99787.32
209	824636.74	99847.10
210	824625.08	99852.94
211	824482.18	99938.96
212	824416.57	99972.50
213	824399.07	99979.79
214	824005.37	100191.22
215	823853.21	100270.32
216	823790.89	100309.49
217	823776.65	100321.95
218	823703.65	100359.34
219	823614.62	100396.74
220	823600.37	100405.64
221	823482.86	100476.86
222	823452.59	100487.54
223	823347.53	100542.74

Обозначение характерных точек границы	Координаты, м (система координат МСК-167 (зона 4))	
	X	Y
224	823237.14	100605.06
225	822975.67	100742.21
226	822265.39	101144.17
227	821872.57	101370.27
228	821607.64	101523.28
229	821172.55	101764.12
230	821088.16	101815.42
231	821000.46	101861.76
232	820825.05	101957.73
233	820580.15	102095.08
234	820563.59	102103.78
235	820386.42	102211.45
236	820359.16	102229.17
237	820345.53	102235.98
238	820370.06	102304.13
239	820402.77	102429.52
240	820470.92	102599.88
241	820529.52	102725.27
242	820575.86	102841.12
243	820584.04	102860.20
244	820634.46	102976.05
245	820668.54	103086.44
246	820699.88	103224.10
247	820728.51	103354.94
248	820755.12	103439.51
249	820766.67	103476.24
250	820802.10	103567.55
251	820867.52	103714.75
252	820915.22	103833.32
253	820964.29	103981.88
254	821000.51	104108.81
255	821036.74	104202.39
256	821103.15	104346.28
257	821143.39	104434.82
258	821261.12	104733.67
259	821312.44	104878.56
260	821403.00	105099.93
261	821452.30	105185.46
262	821589.15	105388.71

Обозначение характерных точек границы	Координаты, м (система координат МСК-167 (зона 4))	
	X	Y
263	821709.90	105545.68
264	821779.33	105596.00
265	821890.01	105652.34
266	822068.11	105768.06
267	822179.80	105846.54
268	822320.67	106004.52
269	822424.31	106186.64
270	822479.26	106292.53
271	822498.69	106323.38
272	822527.13	106369.92
273	822555.57	106406.12
274	822805.46	106717.38
275	822886.63	106807.74
276	823026.02	106668.36
277	823076.56	106623.94
278	823087.28	106619.35
279	823192.97	106677.55
280	823306.31	106738.82
281	823389.02	106792.43
282	823454.88	106829.19
283	823540.66	106882.80
284	823644.22	106940.48
285	823649.95	106995.80
286	823684.28	107283.83
287	823737.69	107428.79
288	823838.78	107676.76
289	824029.53	108201.31
290	824199.29	108643.84
291	824296.57	108922.33
292	824300.39	108943.31
293	824163.26	109302.16
294	824075.72	109500.60
295	823695.19	109954.48
296	823634.49	110006.95
297	823563.91	110062.88
298	823494.72	110113.11
299	823363.98	110507.07
300	823309.94	110653.50
301	823282.05	110749.38

Обозначение характерных точек границы	Координаты, м (система координат МСК-167 (зона 4))	
	X	Y
302	823254.16	110829.57
303	823219.29	110942.87
304	823173.97	111110.22
305	823158.28	111146.83
306	823117.81	111253.37
307	823111.15	111268.02
308	823067.21	111541.01
309	823058.92	111577.40
310	823038.00	111593.09
311	823020.54	111600.03
312	822950.35	111653.00
313	822884.13	111678.16
314	822806.00	111712.60
315	822550.39	111895.36
316	822321.28	112046.33
317	822232.55	112091.36
318	822076.28	112199.96
319	821949.14	112268.82
320	821780.94	112365.50
321	821624.67	112440.99
322	821447.21	112444.96
323	821390.90	112438.07
324	821259.18	112434.08
325	821191.33	112430.09
326	820794.47	112404.01
327	820669.31	112395.99
328	820289.27	112379.55
329	819952.32	112371.46
330	819590.94	112356.93
331	819433.47	112350.23
332	819081.68	112336.82
333	819006.15	112333.72
334	818760.85	112331.03
335	818592.24	112325.50
336	818479.83	112321.34
337	818431.27	112318.56
338	818358.00	112310.02
339	818290.99	112310.02
340	818227.33	112303.32

Обозначение характерных точек границы	Координаты, м (система координат МСК-167 (зона 4))	
	X	Y
341	818055.46	112296.16
342	817845.28	112288.09
343	817497.67	112283.28
344	816970.66	112286.48
345	816549.37	112273.67
346	816337.46	112256.03
347	816140.80	112245.90
348	816038.64	112241.90
349	815980.54	112530.36
350	815970.80	112569.99
351	815946.51	112705.32
352	815908.34	112941.28
353	815526.64	113489.54
354	815441.63	113626.61
355	815417.34	113668.25
356	815377.87	113720.78
357	815217.77	113978.81
358	815260.45	114267.92
359	815297.10	114427.93
360	815390.16	114805.90
361	814724.95	115302.31
362	814528.72	115569.22
363	814414.80	115710.99
364	814373.42	115765.03
365	814325.20	115834.05
366	814271.15	115901.40
367	814270.32	115923.85
368	814300.25	115984.55
369	814326.03	116060.22
370	814346.82	116193.26
371	814360.12	116296.37
372	814365.11	116448.53
373	814367.90	116514.62
374	814370.10	116566.60
375	814357.16	116624.03
376	814311.64	116662.79
377	814300.25	116675.53
378	814263.66	116723.76
379	814235.39	116775.31

Обозначение характерных точек границы	Координаты, м (система координат МСК-167 (зона 4))	
	X	Y
380	814179.68	116841.83
381	814066.60	116978.20
382	813906.95	117182.75
383	813808.00	117314.96
384	813765.92	117376.83
385	813740.66	117433.18
386	813802.00	117470.58
387	813887.82	117583.47
388	813874.41	117689.97
389	813849.68	117764.19
390	813820.84	117850.70
391	813678.19	118278.67
392	813652.00	118400.07
393	813352.82	118520.87
394	813046.25	118644.53
395	812589.75	118833.29
396	812263.80	118961.34
397	812211.41	118960.51
398	812102.49	118965.50
399	811153.36	118974.43
400	811047.47	118974.43
401	810891.06	118977.34
402	810854.15	119003.57
403	810836.66	119042.43
404	810780.31	119239.64
405	810757.97	119318.33
406	810683.17	119582.57
407	810655.96	119713.72
408	810618.08	119975.05
409	810608.36	120041.11
410	810457.30	120070.26
411	810393.18	120085.80
412	810325.14	120100.52
413	809914.25	120191.17
414	809857.64	120202.26
415	809854.15	120100.35
416	809860.16	120009.59
417	809706.03	120047.69
418	809707.58	120078.97

Обозначение характерных точек границы	Координаты, м (система координат МСК-167 (зона 4))	
	X	Y
419	809709.39	120164.71
420	809706.61	120241.54
421	809717.39	120471.67
422	809729.74	120574.54
423	809736.56	120704.68
424	809742.89	120700.81
425	809758.27	120927.69
426	809760.89	121012.93
427	809760.89	121074.35
428	809757.93	121140.95
429	809759.98	121144.78
430	809868.93	121411.05
431	809885.95	121448.05
432	809914.07	121539.07
433	809950.88	121648.96
434	809986.40	121743.68
435	810006.61	121774.57
436	810014.18	121792.62
437	810032.46	121836.19
438	810087.12	121931.60
439	809948.97	122162.19
440	809930.27	122194.02
441	809842.12	122344.08
442	809825.43	122370.67
443	809842.79	122424.71
444	809805.35	122403.58
445	809802.17	122440.38
446	809774.51	122495.70
447	809733.02	122553.53
448	809660.11	122616.38
449	809608.56	122662.90
450	809557.08	122699.82
451	809498.72	122742.85
452	809478.01	122722.82
453	809423.91	122712.48
454	809354.70	122711.68
455	809274.35	122685.43
456	809206.93	122674.60
457	809156.49	122679.05

Обозначение характерных точек границы	Координаты, м (система координат МСК-167 (зона 4))	
	X	Y
458	809046.70	122723.06
459	808978.94	122726.03
460	808880.53	122719.11
461	808828.10	122751.75
462	808801.40	122745.81
463	808776.17	122719.60
464	808782.60	122698.83
465	808769.25	122687.46
466	808687.14	122705.26
467	808663.42	122686.47
468	808643.63	122699.82
469	808635.23	122712.18
470	808656.49	122739.38
471	808636.21	122769.55
472	808549.75	122797.75
473	808490.11	122758.44
474	808440.64	122704.23
475	808399.30	122652.04
476	808379.04	122630.58
477	808367.44	122610.82
478	808310.71	122535.67
479	808265.04	122486.31
480	808229.66	122459.17
481	808216.06	122448.74
482	808212.38	122478.94
483	808210.90	122489.99
484	808216.06	122545.25
485	808235.95	122594.61
486	808261.00	122652.81
487	808288.99	122692.59
488	808339.83	122799.41
489	808304.46	122840.66
490	808306.67	122886.34
491	808316.25	122900.34
492	808343.51	122914.33
493	808311.83	122922.44
494	808304.46	122934.96
495	808315.13	122957.06
496	808309.24	122979.90

Обозначение характерных точек границы	Координаты, м (система координат МСК-167 (зона 4))	
	X	Y
497	808296.72	122983.59
498	808248.46	122971.06
499	808214.57	122946.75
500	808157.85	122960.75
501	808187.32	122996.84
502	808194.68	123016.00
503	808174.79	123032.20
504	808145.33	123060.20
505	808124.70	123102.93
506	808095.03	123124.41
507	808498.10	124529.62
508	808503.35	124553.42
509	808539.03	124715.39
510	808438.84	124772.36
511	808242.19	124885.71
512	808098.47	124965.57
513	807908.39	125038.85
514	807747.23	125091.23
515	807657.92	125116.43
516	807594.94	125151.92
517	807519.37	125186.27
518	807522.81	125208.03
519	807518.23	125232.07
520	807493.61	125304.21
521	807500.48	125322.53
522	807471.85	125351.15
523	807475.29	125368.33
524	807501.62	125390.08
525	807463.84	125437.03
526	807454.67	125490.84
527	807388.26	125712.98
528	807414.60	125749.62
529	807440.44	125768.28
530	807419.08	125774.69
531	807409.47	125796.04
532	807385.98	125808.86
533	807334.72	125818.47
534	807279.06	125709.17
535	807241.11	125600.74

Обозначение характерных точек границы	Координаты, м (система координат МСК-167 (зона 4))	
	X	Y
536	807215.35	125556.01
537	807159.63	125426.48
538	807083.01	125223.15
539	807071.22	125187.79
540	807009.34	125031.61
541	806992.02	124973.65
542	806936.42	124839.93
543	806908.28	124777.65
544	806801.30	124523.24
545	806736.56	124380.38
546	806723.89	124362.08
547	806707.00	124225.20
548	806677.44	123947.57
549	806674.63	123927.51
550	806638.04	123646.71
551	806619.74	123600.26
552	806566.25	123473.23
553	806532.47	123394.41
554	806471.95	123257.88
555	806336.82	122947.53
556	806065.87	122585.44
557	805536.65	121814.12
558	805301.60	121757.82
559	805284.01	121752.89
560	804472.42	121566.01
561	803776.56	121762.40
562	803694.92	121782.11
563	803240.30	121987.60
564	803237.48	122034.05
565	803213.56	122398.25
566	802380.31	122389.80
567	801941.86	122381.36
568	801881.34	122377.84
569	801580.14	122371.50
570	801399.27	122369.39
571	801297.22	122367.28
572	801337.34	122305.35
573	801430.24	122173.04
574	801584.35	121936.94

Обозначение характерных точек границы	Координаты, м (система координат МСК-167 (зона 4))	
	X	Y
575	801656.14	121837.70
576	801708.22	121772.95
577	801906.37	121457.62
578	801940.11	121399.19
579	801979.61	121200.87
580	801992.77	121137.09
581	802042.15	120903.39
582	802086.71	120687.84
583	802105.52	120596.85
584	802135.96	120453.66
585	802145.02	120405.11
586	802178.76	120256.57
587	802214.97	120075.53
588	802238.01	119960.32
589	802353.21	119425.84
590	802358.15	119396.21
591	802384.48	119248.91
592	802405.53	119153.80
593	802406.70	119148.51
594	802446.20	118918.81
595	802399.79	118845.39
596	802366.44	118797.39
597	802310.31	118718.49
598	802298.55	118703.37
599	802274.21	118668.65
600	802093.41	118417.85
601	801878.66	118122.13
602	801648.33	117798.82
603	801541.56	117645.26
604	801504.37	117599.67
605	801463.58	117531.29
606	801080.28	116964.75
607	801015.51	116868.78
608	800506.07	116127.68
609	800498.45	116116.59
610	800439.66	116030.21
611	800416.87	115996.02
612	800361.69	115920.44
613	800340.09	115886.85

Обозначение характерных точек границы	Координаты, м (система координат МСК-167 (зона 4))	
	X	Y
614	800332.29	115815.78
615	800315.50	115682.61
616	800321.49	115361.10
617	800328.69	115190.75
618	800345.49	114912.42
619	800350.29	114692.89
620	800352.69	114617.31
621	800355.86	114515.51
622	800359.47	114485.39
623	800369.11	114403.48
624	800375.13	114351.69
625	800385.97	114285.44
626	800389.35	114227.92
627	800405.55	113875.23
628	800416.35	113553.33
629	800418.52	113484.20
630	800432.56	112978.12
631	800434.72	112871.18
632	800436.88	112799.89
633	800455.24	112320.27
634	800458.48	112220.35
635	800463.88	112091.81
636	800463.88	112052.38
637	800439.04	111771.53
638	800429.31	111636.50
639	800404.47	111340.53
640	800394.75	111269.23
641	800385.03	111180.66
642	800354.78	110933.29
643	800352.62	110905.74
644	800333.18	110721.03
645	800322.38	110611.39
646	800296.45	110402.91
647	800250.54	110334.04
648	800204.63	110259.24
649	800012.36	109957.86
650	799787.68	109568.99
651	799628.88	109432.34
652	799103.90	108969.48

Обозначение характерных точек границы	Координаты, м (система координат МСК-167 (зона 4))	
	X	Y
653	799069.34	108939.23
654	798870.58	108761.00
655	798830.61	108725.35
656	798759.32	108664.86
657	798703.14	108589.24
658	798710.71	108462.32
659	798732.31	108213.87
660	798746.35	108059.40
661	798752.57	108006.65
662	798758.23	107955.17
663	798760.40	107901.16
664	798759.32	107802.86
665	798793.88	107364.29
666	798826.29	107052.65
667	798873.99	106799.52
668	798883.07	106745.03
669	798899.42	106632.43
670	798906.68	106543.43
671	798915.76	106499.84
672	798936.44	106312.04
673	798941.19	106285.53
674	798944.82	106245.57
675	798952.09	106200.16
676	798979.33	105938.62
677	798981.15	105925.91
678	798988.41	105862.34
679	798990.23	105826.02
680	798995.68	105789.69
681	798997.49	105775.16
682	798999.31	105755.18
683	799022.92	105620.78
684	799058.69	104974.62
685	799060.02	104913.30
686	799067.34	104801.15
687	799102.87	104406.60
688	799134.65	103987.74
689	799179.54	103538.97
690	800010.95	103804.02
691	800041.88	103811.29

Обозначение характерных точек границы	Координаты, м (система координат МСК-167 (зона 4))	
	X	Y
692	800169.22	103814.93
693	800785.84	103844.41
694	800803.84	103837.21
695	800838.03	103815.61
696	800870.42	103803.02
697	800926.02	103767.09
698	801258.86	103703.51
699	801336.51	103693.24
700	801460.69	103682.44
701	801578.61	103666.12
702	801600.16	103662.87
703	801785.42	103642.89
704	801841.72	103657.42
705	802010.56	103705.38
706	802094.18	103710.09
707	802321.21	103719.17
708	802345.27	103720.34
709	802375.70	103719.17
710	802555.50	103733.70
711	802629.97	103740.97
712	802871.53	103777.29
713	803009.56	103790.01
714	803067.68	103802.72
715	803368.81	103838.14
716	803407.09	103845.80
717	803558.17	103866.32
718	803826.40	103892.15
719	803846.81	103894.12
720	804141.86	103990.33
721	804556.18	104121.29
722	804893.41	103831.19
723	804905.26	103808.98
724	804983.73	103718.66
725	805032.59	103654.99
726	805063.68	103613.54
727	805496.03	103181.19
728	805798.71	102903.90
729	805969.42	102901.48
730	805978.72	102901.35

Обозначение характерных точек границы	Координаты, м (система координат МСК-167 (зона 4))	
	X	Y
731	806251.16	102901.35
732	806282.25	102899.87
733	806375.53	102892.46
734	806442.16	102879.14
735	806584.30	102890.98
736	806970.65	102883.75
737	807152.16	102873.24
738	807221.02	102872.13
739	807316.07	102867.78
740	807473.15	102852.14
741	807496.47	102851.03
742	807929.76	102825.94
743	808121.56	102818.27
744	808520.21	102791.51
745	808708.80	102782.93
746	808810.45	102772.77
747	808812.85	102772.65
748	808819.97	102772.30
749	808823.41	102772.13
750	808828.99	102771.85
751	809362.41	102745.28
752	809405.34	102739.27
753	809525.39	102723.97
754	809585.42	102716.91
755	809612.49	102702.79
756	809879.74	102614.56
757	809953.00	102589.15
758	810024.75	102566.73
759	810038.21	102562.24
760	810101.00	102542.81
761	811091.91	102213.18
762	811625.06	102051.93
763	812169.99	101876.57
764	812568.98	101742.40
765	813201.00	101548.20
766	813948.36	101293.98
767	814824.00	101011.51
768	815202.98	100872.63
769	815187.41	100829.02

Обозначение характерных точек границы	Координаты, м (система координат МСК-167 (зона 4))	
	X	Y
770	815182.71	100791.45
771	815173.32	100728.84
772	815163.93	100681.88
773	815145.14	100573.87
774	815134.19	100530.04
775	815115.40	100381.33
776	815071.57	100094.87
777	815073.14	100057.30
778	815067.87	100039.05
779	815040.32	99907.30
780	815064.28	99890.53
781	815144.53	99870.17
782	815199.62	99853.40
783	815265.50	99841.43
784	815379.28	99818.67
785	815398.44	99817.47
786	815517.02	99798.31
787	815592.48	99787.53
788	815785.41	99754.91
789	815853.92	99745.12
790	816168.05	99701.08
791	816249.24	99682.52
792	816341.92	99676.34
793	816354.27	99668.62
794	816372.81	99668.62
795	816437.68	99656.26
796	816485.56	99650.08
797	816593.67	99630.01
798	816697.15	99609.93
799	816712.60	99605.29
800	816842.34	99580.58
801	816942.73	99565.14
802	816992.16	99554.32
803	817010.69	99554.32
804	817345.85	99500.27
805	818041.09	99399.92
806	818151.39	99383.21
807	818260.01	99369.84
808	818326.86	99361.49

Обозначение характерных точек границы	Координаты, м (система координат МСК-167 (зона 4))	
	X	Y
809	818350.25	99358.15
810	818534.22	99335.66
811	818847.76	99283.22
812	818894.55	99274.45
813	819173.82	99224.74
814	819842.46	99136.02
815	821285.77	98797.38
816	821507.88	98820.38
817	821560.30	98800.66
818	821594.69	98781.23
819	821657.68	98776.12
820	821695.13	98764.20
821	821704.96	98734.91
822	821698.38	98685.59
823	821727.47	98673.99
824	821742.79	98665.47
825	821757.56	98652.72
826	821775.64	98690.53
827	821798.66	98741.49
828	821823.32	98802.31
829	821856.19	98877.93
830	821902.22	99002.86
831	821944.96	99091.63
832	821992.64	99154.10
833	822058.39	99216.56
834	822119.21	99260.95
835	822188.26	99300.40
836	822226.07	99320.13
837	822290.18	99346.43
838	822393.97	99399.76
839	822477.49	99474.00
840	822500.69	99427.60
841	822581.14	99346.43
842	822681.42	99237.93
843	822765.26	99145.88
844	822839.24	99043.96
845	822923.66	98986.85
846	823097.33	98886.15
847	823334.94	98788.06

Обозначение характерных точек границы	Координаты, м (система координат МСК-167 (зона 4))	
	X	Y
848	823545.49	98707.91
849	823759.13	98655.36
850	823972.43	98599.55
851	824061.69	98582.41
852	824074.44	98579.96
853	824213.51	98532.72
854	823868.30	98330.52
855	823421.17	98080.65
856	822881.97	97756.81
857	822742.94	97665.42
858	822523.61	97543.11
859	822456.71	97497.05
860	822247.45	97372.15
861	822249.09	97222.56
862	822250.73	97033.51
863	822252.38	96790.22
864	822255.67	96699.81
865	822257.31	96630.76
866	822261.88	96422.52
867	822257.31	96318.44
868	822257.31	96318.43
869	822263.02	96231.98
870	822262.24	96180.34
871	822263.02	95998.34
872	822268.69	95906.47
873	822266.42	95869.04
874	822265.28	95802.12
875	822267.55	95734.07
876	822269.82	95647.87
877	822271.06	95347.41
878	822276.31	95253.10
879	822273.17	95155.66
880	822402.14	94730.17
881	822473.90	94490.27
882	822390.58	94019.80
883	822321.97	93671.85
884	822221.51	93100.91
885	822192.10	92948.99
886	822160.25	92811.77

Обозначение характерных точек границы	Координаты, м (система координат МСК-167 (зона 4))	
	X	Y
887	822127.75	92634.59
888	822086.74	92405.01
889	822067.13	92311.89
890	822050.83	92238.20
891	822047.86	92202.63
892	822041.93	92170.02
893	822025.01	92083.96
894	822047.62	92090.76
895	822134.28	92085.80
896	822173.87	92095.72
897	822218.41	92130.35
898	822258.09	92155.15
899	822297.68	92145.23
900	822322.48	92093.20
901	822347.39	92069.74
902	822380.19	92062.88
903	822430.39	92093.99
904	822503.00	92137.19
905	822620.58	92142.42
906	822822.93	92107.78
907	822933.58	92057.71
908	823032.13	91990.26
909	823133.64	91902.54
910	823236.89	91785.28
911	823319.63	91718.38
912	823509.88	91635.57
913	823689.54	91589.77
914	823777.61	91570.40
915	823872.66	91547.50
916	823996.01	91496.45
917	824091.13	91477.08
918	824136.86	91484.07
919	824228.46	91547.50
920	824256.68	91609.14
921	824265.47	91704.27
922	824276.05	91804.65
923	824328.84	91861.03
924	824387.02	91862.76
925	824446.86	91794.13

Обозначение характерных точек границы	Координаты, м (система координат МСК-167 (зона 4))	
	X	Y
926	824483.88	91653.21
927	824513.83	91605.68
928	824647.69	91565.14
929	824755.13	91544.04
930	824813.24	91558.09
931	824866.10	91658.47
932	824867.82	91720.17
933	824825.56	91799.39
934	824792.07	91824.09
935	824806.74	91908.71
936	824868.60	91928.24
937	824917.03	91921.37
938	824937.95	91909.19
939	824982.32	91861.03
940	825121.51	91831.07
941	825204.25	91843.39
942	825248.32	91876.87
943	825265.69	91910.49
944	825311.27	91943.86
945	825337.15	91973.27
946	825371.79	92019.93
947	825401.13	92097.78
948	825435.77	92099.48
949	825494.52	92089.08
950	825558.52	92058.29
951	825668.19	91993.20
952	825742.37	91910.77
953	825738.35	91871.23
954	825713.78	91800.79
955	825651.89	91732.49
956	825607.07	91669.51
957	825584.68	91420.75
958	825614.57	91330.02
959	825659.39	91292.67
960	825731.97	91296.94
961	825800.28	91295.85
962	825828.03	91278.79
963	825848.28	91225.41
964	825848.28	91176.32

Обозначение характерных точек границы	Координаты, м (система координат МСК-167 (зона 4))	
	X	Y
965	825860.02	91127.18
966	825847.23	91084.49
967	825856.84	91037.53
968	825880.32	91025.79
969	825910.21	91035.39
970	825926.23	91062.06
971	825928.36	91098.37
972	825935.83	91157.07
973	825955.03	91189.10
974	825961.45	91247.80
975	825960.40	91304.40
976	825961.45	91349.23
977	825989.20	91383.36
978	826029.74	91410.06
979	826086.31	91406.92
980	826133.27	91367.42
981	826213.31	91292.71
982	826296.58	91184.87
983	826364.92	91097.36
984	826489.82	91022.61
985	826559.21	91025.83
986	826604.03	91064.24
987	826613.63	91108.01
988	826604.03	91150.69
989	826552.80	91201.93
990	826399.09	91284.15
991	826368.15	91332.16
992	826375.61	91391.95
993	826420.43	91427.17
994	826686.22	91415.43
995	826737.53	91440.04
996	826767.43	91444.31
997	826794.09	91433.62
998	826814.38	91398.40
999	826818.66	91366.37
1000	826779.16	91321.55
1001	826754.59	91278.87
1002	826752.46	91234.05
1003	826830.40	91131.57

Обозначение характерных точек границы	Координаты, м (система координат МСК-167 (зона 4))	
	X	Y
1004	826867.76	91118.74
1005	826910.44	91125.16
1006	826968.34	91124.95
1007	827030.70	91117.38
1008	827074.13	91138.17
1009	827123.28	91194.81
1010	827140.28	91243.96
1011	827164.85	91245.89
1012	827198.93	91230.74
1013	827214.00	91192.96
1014	827219.71	91153.24
1015	827183.79	91098.45
1016	827121.42	91072.02
1017	827087.35	91049.30
1018	827074.13	90998.30
1019	827094.92	90968.01
1020	827142.21	90928.37
1021	827147.85	90879.22
1022	827123.28	90845.22
1023	827055.27	90814.93
1024	827034.49	90790.36
1025	827009.91	90686.42
1026	827019.34	90603.27
1027	827059.06	90563.56
1028	827094.92	90538.98
1029	827142.21	90538.98
1030	827210.21	90571.13
1031	827280.15	90603.27
1032	827355.79	90682.64
1033	827365.22	90752.57
1034	827389.80	90830.07
1035	827418.16	90875.43
1036	827477.91	90879.38
1037	827572.50	90846.56
1038	827634.21	90782.17
1039	827628.95	90750.63
1040	827580.34	90741.45
1041	827505.46	90742.74
1042	827464.75	90721.74

Обозначение характерных точек границы	Координаты, м (система координат МСК-167 (зона 4))	
	X	Y
1043	827439.77	90681.02
1044	827439.77	90633.70
1045	827481.83	90587.73
1046	827540.96	90547.01
1047	827547.52	90506.30
1048	827539.62	90470.80
1049	827487.10	90458.98
1050	827425.32	90461.61
1051	827391.16	90444.53
1052	827391.16	90397.26
1053	827434.51	90365.73
1054	827515.99	90365.73
1055	827590.87	90365.73
1056	827657.85	90342.10
1057	827731.43	90272.43
1058	827776.12	90227.80
1059	827823.39	90235.64
1060	827827.36	90275.06
1061	827798.41	90357.84
1062	827795.83	90444.53
1063	827843.15	90539.16
1064	827890.42	90606.20
1065	827966.63	90640.35
1066	828020.51	90641.65
1067	828055.96	90610.12
1068	828078.30	90533.90
1069	828143.99	90468.21
1070	828184.71	90411.76
1071	828314.80	90152.92
1072	828431.68	89959.82
1073	828542.00	89792.89
1074	828639.23	89631.32
1075	828753.52	89543.29
1076	828857.29	89513.10
1077	828949.25	89530.23
1078	829055.71	89532.86
1079	829117.42	89528.89
1080	829152.87	89506.55
1081	829217.27	89425.12

Обозначение характерных точек границы	Координаты, м (система координат МСК-167 (зона 4))	
	X	Y
1082	829276.41	89379.14
1083	829342.10	89352.92
1084	829393.34	89296.42
1085	829507.59	89217.57
1086	829606.15	89188.67
1087	829657.39	89193.94
1088	829696.77	89254.37
1089	829717.82	89295.08
1090	829734.85	89309.48
1091	829942.45	89344.98
1092	830019.95	89368.61
1093	830037.03	89397.51
1094	830038.32	89422.49
1095	830014.69	89459.23
1096	829958.18	89490.76
1097	829834.70	89481.57
1098	829800.54	89490.76
1099	829782.17	89517.07
1100	829790.06	89576.16
1101	829876.76	89620.85
1102	829920.10	89643.19
1103	829976.61	89666.83
1104	830027.80	89670.70
1105	830176.21	89671.99
1106	830248.50	89707.49
1107	830386.44	89796.82
1108	830456.05	89827.00
1109	830527.00	89807.34
1110	830551.98	89774.47
1111	830555.90	89708.78
1112	830544.08	89652.28
1113	830532.26	89589.22
1114	830532.26	89539.32
1115	830558.53	89514.34
1116	830622.88	89506.45
1117	830642.59	89490.66
1118	830664.94	89440.76
1119	830674.12	89390.86
1120	830706.94	89309.38

Обозначение характерных точек границы	Координаты, м (система координат МСК-167 (зона 4))	
	X	Y
1121	830746.42	89218.76
1122	830733.26	89163.60
1123	830699.14	89104.47
1124	830704.36	89012.51
1125	830733.26	88963.90
1126	830774.02	88950.79
1127	830806.84	88953.42
1128	830829.18	89002.03
1129	830859.37	89042.75
1130	830885.69	89049.30
1131	830915.88	89030.93
1132	830931.67	88956.05
1133	830930.33	88889.03
1134	830911.96	88852.23
1135	830888.32	88831.23
1136	830867.27	88781.33
1137	830872.53	88699.85
1138	830860.72	88649.95
1139	830864.68	88618.42
1140	830888.32	88576.36
1141	830931.67	88563.25
1142	831010.47	88556.65
1143	831051.23	88540.91
1144	831097.21	88488.33
1145	831221.98	88367.43
1146	831396.71	88249.21
1147	831421.64	88238.68
1148	831493.93	88220.31
1149	831664.63	88149.31
1150	831742.14	88067.87
1151	831823.62	88008.74
1152	831923.47	87987.73
1153	832057.43	88007.45
1154	832175.70	88088.93
1155	832314.98	88165.09
1156	832412.20	88172.99
1157	832502.86	88162.46
1158	832625.01	88109.88
1159	832699.88	88050.79

Обозначение характерных точек границы	Координаты, м (система координат МСК-167 (зона 4))	
	X	Y
1160	832749.83	87968.03
1161	832757.73	87893.15
1162	832732.75	87853.73
1163	832703.85	87813.01
1164	832697.30	87755.20
1165	832710.41	87705.26
1166	832768.21	87665.89
1167	832826.00	87664.55
1168	832860.16	87667.18
1169	832890.35	87634.36
1170	832932.41	87552.93
1171	832940.25	87518.77
1172	832982.31	87491.21
1173	833034.84	87510.88
1174	833054.55	87542.40
1175	833054.55	87598.91
1176	833059.81	87627.81
1177	833100.53	87673.79
1178	833196.40	87713.21
1179	833264.68	87726.37
1180	833310.70	87769.71
1181	833308.07	87823.59
1182	833272.57	87830.14
1183	833201.62	87839.33
1184	833176.69	87898.46
1185	833187.17	87937.89
1186	833227.94	87945.78
1187	833266.02	87935.25
1188	833327.74	87906.35
1189	833352.71	87908.99
1190	833497.24	87939.18
1191	833547.20	87940.52
1192	833577.43	87911.62
1193	833602.41	87877.46
1194	833626.04	87866.93
1195	833653.60	87873.49
1196	833744.27	87851.19
1197	833816.51	87843.30
1198	833873.01	87841.96

Обозначение характерных точек границы	Координаты, м (система координат МСК-167 (зона 4))	
	X	Y
1199	833897.99	87832.77
1200	833899.28	87797.32
1201	833903.26	87744.74
1202	833938.71	87726.37
1203	834001.76	87723.74
1204	834026.74	87751.29
1205	834042.48	87802.53
1206	834089.80	87834.06
1207	834131.85	87831.43
1208	834169.94	87797.27
1209	834202.75	87771.00
1210	834230.36	87763.16
1211	834263.23	87763.16
1212	834315.76	87813.06
1213	834332.84	87869.56
1214	834369.64	87889.28
1215	834410.35	87880.04
1216	834414.28	87841.96
1217	834395.90	87793.35
1218	834380.11	87751.29
1219	834402.46	87707.95
1220	834503.65	87648.81
1221	834554.89	87579.20
1222	834587.71	87495.14
1223	834598.23	87438.63
1224	834598.23	87349.31
1225	834590.34	87325.67
1226	834565.37	87307.25
1227	834518.10	87316.44
1228	834412.98	87290.17
1229	834369.87	87274.62
1230	834271.12	87239.84
1231	834212.78	87201.68
1232	834148.85	87135.50
1233	834137.65	87092.89
1234	834109.59	87034.55
1235	834081.56	86987.41
1236	834055.74	86948.15
1237	834043.41	86915.63

Обозначение характерных точек границы	Координаты, м (система координат МСК-167 (зона 4))	
	X	Y
1238	834059.14	86868.49
1239	834102.89	86818.03
1240	834181.41	86802.30
1241	834216.17	86804.55
1242	834265.53	86757.45
1243	834302.54	86691.26
1244	834363.12	86648.61
1245	834452.84	86608.21
1246	834524.66	86524.09
1247	834595.33	86382.74
1248	834616.62	86322.16
1249	834595.33	86279.55
1250	834580.75	86207.73
1251	834566.16	86113.52
1252	834535.89	86091.05
1253	834460.72	86085.45
1254	834406.88	86111.27
1255	834376.61	86193.15
1256	834332.85	86214.47
1257	834292.45	86196.49
1258	834277.86	86150.53
1259	834296.94	86075.36
1260	834356.38	86014.77
1261	834447.24	85995.69
1262	834554.97	85990.10
1263	834650.28	85984.50
1264	834714.26	86011.43
1265	834764.71	86049.58
1266	834817.41	86082.10
1267	834840.98	86113.52
1268	834843.23	86184.19
1269	834828.64	86251.48
1270	834827.54	86305.32
1271	834862.31	86326.65
1272	836379.04	87304.20
1273	837130.86	91641.16
1274	838166.09	91960.96
1275	838317.01	92005.10
1276	839014.49	92209.33

Обозначение характерных точек границы	Координаты, м (система координат МСК-167 (зона 4))	
	X	Y
1	838627.11	96046.22

Площадь муниципального образования 51157,72 га.

Приложение 35
к Закону края
от 21 ноября 2024 г. №8-3281

Приложение 35
к Закону края
от 18 февраля 2005 г. № 13-3013

Текстовое описание местоположения границ муниципального образования Рождественский сельсовет

По смежеству с землями муниципального образования
Казачинский сельсовет

Граница муниципального образования Рождественский сельсовет по смежеству с землями муниципального образования Казачинский сельсовет проходит от точки 1 (узловая точка) до точки 387 (узловая точка) протяженностью 48926,63 м.

От точки 1 – узловой точки пересечения границ муниципального образования Енисейский район, муниципального образования Рождественский сельсовет и муниципального образования Казачинский сельсовет граница идет по середине реки Галкина вверх по течению: на юго-запад прямой линией 1856,56 м до точки 6, общим направлением на юго-восток извилистой линией 5975,46 м до безымянного ручья (точка 63).

От точки 63 граница следует в юго-западном направлении извилистой линией 3398,52 м по руслу безымянного ручья вверх по течению до точки 90. Далее граница проходит общим направлением на юг извилистой линией 2685,68 м по лесу, пересекая полевые дороги, до точки 179. Затем граница идет на юг ломаной линией 4042,00 м по лесу, пересекая полевые дороги и реку Вагинка, по сенокосу до точки 204.

От точки 204 граница следует на юго-восток ломаной линией 5963,97 м по лесу и сенокосу, пересекая полевую дорогу, до реки Калмыковка (точка 237). Далее граница проходит на северо-восток извилистой линией 4837,23 м по середине реки Калмыковка вниз по течению до точки 273. Затем граница идет на северо-восток прямой линией 520,62 м по лесу до полевой дороги (точка 275).

От точки 275 граница следует на северо-запад ломаной линией 276,07 м по полевой дороге до точки 278. Далее граница проходит на северо-восток ломаной линией 2759,58 м по пастбищу, лесу, пересекая реку Ерзовка и реку Балахонка, до точки 292. Затем граница идет на юго-восток ломаной линией 4660,34 м по лесу, пересекая реку Калмыковка и реку Зырянка, до точки 321.

От точки 321 граница следует на юг ломаной линией 5591,71 м по лесу, пересекая полевые дороги, по пашне, сенокосу и пастбищу до точки 348. Далее граница проходит на юго-восток ломаной линией 1958,49 м по лесу, пересекая ручей Темный, по границе пашни до точки 357. Затем граница идет на северо-

восток ломаной линией 845,65 м по лесу до точки 360.

От точки 360 граница следует в юго-восточном направлении ломаной линией 1343,17 м по лесу и пастбищу до безымянного ручья (точка 363). Далее граница проходит общим направлением на юго-восток извилистой линией 1997,93 м по руслу безымянного ручья вниз по течению до реки Черная (точка 385).

От точки 385 граница идет на северо-восток ломаной линией 213,65 м по середине реки Черная вниз по течению до точки 387 – узловой точки пересечения границ муниципального образования Казачинский сельсовет, муниципального образования Рождественский сельсовет и муниципального образования Галанинский сельсовет.

По смежеству с землями муниципального образования
Галанинский сельсовет

Граница муниципального образования Рождественский сельсовет по смежеству с землями муниципального образования Галанинский сельсовет проходит от точки 387 (узловая точка) до точки 533 (узловая точка) протяженностью 15178,77 м.

От точки 387 – узловой точки пересечения границ муниципального образования Казачинский сельсовет, муниципального образования Рождественский сельсовет и муниципального образования Галанинский сельсовет граница следует на юго-восток ломаной линией 2349,48 м по лесу, пересекая полевую дорогу, по болоту Казачинское до точки 396.

От точки 396 граница идет на юг прямой линией 1372,93 м по болоту Казачинское до точки 401. Затем граница проходит на юго-восток плавной линией 1114,20 м по границе болота Казачинское и пашни до точки 409. Далее граница следует на юго-восток прямой линией 767,89 м по пашне, пересекая автомобильную дорогу Галанино – Пировское, до точки 414.

От точки 414 граница идет на запад прямой линией 192,93 м по границе полосы отвода автомобильной дороги Галанино – Пировское с южной стороны до точки 416. Затем граница проходит на юго-восток прямой линией 158,77 м по пашне до точки 417. Далее граница следует на восток ломаной линией 1106,45 м по пашне до точки 428.

От точки 428 граница идет на северо-восток ломаной линией 858,78 м по пашне и лесу до точки 438. Затем граница проходит на юго-восток ломаной линией 1082,42 м по лесу и пашне до точки 451. Далее граница следует общим направлением на юг ломаной линией 1121,00 м по пашне, пересекая автомобильную дорогу Красноярск – Енисейск, до точки 472.

От точки 472 граница идет на юго-запад ломаной линией 486,96 м по пашне вдоль автомобильной дороги Красноярск – Енисейск с юго-восточной стороны до точки 481. Затем граница проходит на северо-восток ломаной линией 380,59 м по пашне до точки 488. Далее граница следует общим направлением на юго-восток ломаной линией 623,57 м по пашне и лесу до точки 506.

От точки 506 граница идет на северо-восток прямой линией 1652,10 м по лесу до точки 509. Затем граница проходит на юго-восток ломаной линией 1127,92 м по

лесу вдоль безымянного озера с западной стороны, по границе пастбища и леса до точки 517. Далее граница следует по пастбищу: на юго-восток ломаной линией 581,15 м до точки 527, на северо-восток ломаной линией 77,00 м до левого берега реки Енисей (точка 529).

От точки 529 граница идет на юго-восток ломаной линией 124,63 м по левому берегу реки Енисей вверх по течению до точки 533 – узловой точки пересечения границ муниципального образования Галанинский сельсовет, муниципального образования Рождественский сельсовет и муниципального образования Мокрушинский сельсовет.

По смежеству с землями муниципального образования Мокрушинский сельсовет

Граница муниципального образования Рождественский сельсовет по смежеству с землями муниципального образования Мокрушинский сельсовет проходит от точки 533 (узловая точка) до точки 613 (узловая точка) протяженностью 16565,01 м.

От точки 533 – узловой точки пересечения границ муниципального образования Галанинский сельсовет, муниципального образования Рождественский сельсовет и муниципального образования Мокрушинский сельсовет граница следует на юго-запад ломаной линией 5543,80 м по пастбищу, пересекая полевую дорогу, по границе сенокоса и пашни, по лесу до точки 560.

От точки 560 граница идет на юго-восток ломаной линией 1305,93 м по лесу до просеки (точка 563). Затем граница проходит на восток прямой линией 411,52 м по просеке до точки 565. Далее граница следует на юг прямой линией 1916,67 м по просеке, пересекая автомобильную дорогу Подъезд к Подпорожью, по лесу до точки 571.

От точки 571 граница идет на северо-запад ломаной линией 3694,64 м по лесу и пашне, пересекая автомобильную дорогу Красноярск – Енисейск, до точки 594. Затем граница следует на юго-запад прямой линией 3692,45 м по пашне, пересекая реку Хаус, по лесу до точки 613 – узловой точки пересечения границ муниципального образования Мокрушинский сельсовет, муниципального образования Рождественский сельсовет и муниципального образования Дудовский сельсовет.

По смежеству с землями муниципального образования Дудовский сельсовет

Граница муниципального образования Рождественский сельсовет по смежеству с землями муниципального образования Дудовский сельсовет проходит от точки 613 (узловая точка) до точки 665 (узловая точка) протяженностью 9168,01 м.

От точки 613 – узловой точки пересечения границ муниципального образования Мокрушинский сельсовет, муниципального образования Рождественский сельсовет и муниципального образования Дудовский сельсовет

граница идет на запад ломаной линией 5498,50 м по лесу и пашне до точки 646.

От точки 646 граница следует по лесу: на юго-запад ломаной линией 2440,68 м до точки 657, на запад прямой линией 1228,83 м до точки 665 – узловой точки пересечения границ муниципального образования Дудовский сельсовет, муниципального образования Рождественский сельсовет и муниципального образования Вороковский сельсовет.

По смежеству с землями муниципального образования
Вороковский сельсовет

Граница муниципального образования Рождественский сельсовет по смежеству с землями муниципального образования Вороковский сельсовет проходит от точки 665 (узловая точка) до точки 893 (узловая точка) протяженностью 39537,45 м.

От точки 665 – узловой точки пересечения границ муниципального образования Дудовский сельсовет, муниципального образования Рождественский сельсовет и муниципального образования Вороковский сельсовет граница идет на северо-запад ломаной линией 3847,86 м по лесу, пересекая полевые дороги, по пашне до точки 689.

От точки 689 граница следует общим направлением на северо-восток ломаной линией 5505,22 м по лесу, сенокосу и пашне, пересекая безымянные ручьи, по пастбищу до точки 721. Далее граница проходит на северо-запад ломаной линией 1743,66 м по лесу до точки 728. Затем граница идет на север ломаной линией 3570,30 м по сенокосу, лесу и пастбищу до точки 751.

От точки 751 граница следует в северо-западном направлении ломаной линией 6138,40 м, пересекая грунтовую дорогу, по лесу, сенокосу и пастбищу до реки Вильмовка (точка 768). Далее граница проходит на юго-запад ломаной линией 981,06 м по середине реки Вильмовка вниз по течению до точки 779.

От точки 779 граница идет на северо-запад ломаной линией 6923,84 м по пастбищу, пашне, лесу, пересекая полевую дорогу, по сенокосу до полевой дороги (точка 825). Затем граница следует на северо-восток плавной линией 1142,05 м по полевой дороге до точки 839. Далее граница проходит на северо-запад ломаной линией 2040,62 м по сенокосу до точки 853.

От точки 853 граница идет на юго-запад прямой линией 2283,68 м по сенокосу и лесу до точки 860. Затем граница следует на запад ломаной линией 2217,46 м по лесу и сенокосу, пересекая полевую дорогу, до точки 879. Далее граница проходит на северо-запад прямой линией 695,01 м по лесу до точки 881.

От точки 881 граница идет на юго-запад прямой линией 2448,29 м по лесу, пересекая полевую дорогу, по сенокосу до реки Кемь до точки 893 – узловой точки пересечения границ муниципального образования Вороковский сельсовет, муниципального образования Рождественский сельсовет и муниципального образования Пировский муниципальный округ.

По смежеству с землями муниципального образования
Пировский муниципальный округ

Граница муниципального образования Рождественский сельсовет по смежеству с землями муниципального образования Пировский муниципальный округ проходит от точки 893 (узловая точка) до точки 1271 (узловая точка) протяженностью 27104,97 м.

От точки 893 – узловой точки пересечения границ муниципального образования Вороковский сельсовет, муниципального образования Рождественский сельсовет и муниципального образования Пировский муниципальный округ граница следует на северо-запад извилистой линией 27104,97 м по левому берегу реки Кемь вниз по течению до точки 1271 – узловой точки пересечения границ муниципального образования Пировский муниципальный округ, муниципального образования Рождественский сельсовет и муниципального образования Енисейский район.

По смежеству с землями муниципального образования
Енисейский район

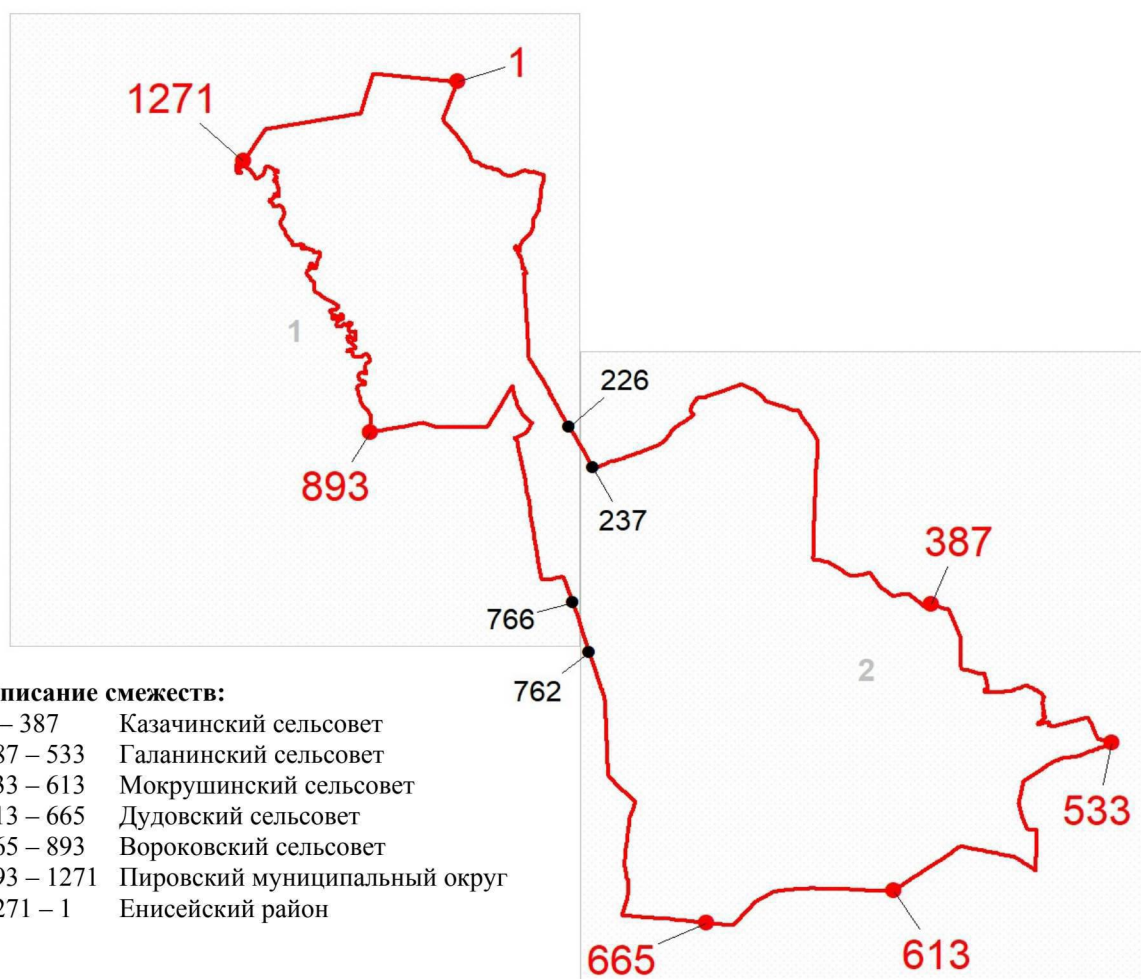
Граница муниципального образования Рождественский сельсовет по смежеству с землями муниципального образования Енисейский район проходит от точки 1271 (узловая точка) до точки 1 (узловая точка) протяженностью 12034,48 м.

От точки 1271 – узловой точки пересечения границ муниципального образования Пировский муниципальный округ, муниципального образования Рождественский сельсовет и муниципального образования Енисейский район граница идет на северо-восток ломаной линией 8176,07 м по лесу и пастбищу до точки 1276.

От точки 1276 граница следует на юго-восток прямой линией 3858,41 м по лесу, пересекая лесную дорогу, по пастбищу до точки 1 – узловой точки пересечения границ муниципального образования Енисейский район, муниципального образования Рождественский сельсовет и муниципального образования Казачинский сельсовет.

Графическое отображение местоположения границ муниципального образования Рождественский сельсовет

Раздел I. Обзорная схема местоположения границ муниципального образования

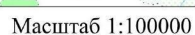


Масштаб 1:300000




Используемые условные знаки и обозначения:

	Граница муниципального образования
	Узловая точка границы муниципального образования и её номер
	Поворотная точка границы муниципального образования и её номер
	Номер выносного листа обзорной схемы местоположения границ муниципального образования

Выносной лист № 1 (граница муниципального образования от точки 1 до точки 226, от точки 766 до точки 1)






Условные обозначения:

	Граница муниципального образования
	Характерная точка границы муниципального образования
	Надписи номеров характерных точек границы муниципального образования

Выносной лист № 2 (граница муниципального образования от 104ки 237 до 104ки 702)

Условные обозначения:

	Граница муниципального образования
	Характерная точка границы муниципального образования
	Надписи номеров характерных точек границы муниципального образования

Приложение 37
к Закону края
от 21 ноября 2024 г. №8-3281

Приложение 37
к Закону края
от 18 февраля 2005 г. № 13-3013

**Координаты характерных точек границ
муниципального образования Талажанский сельсовет**

Обозначение характерных точек границы	Координаты, м (система координат МСК-167 (зона 4))	
	X	Y
1	804172.41	85296.25
2	804178.95	85340.38
3	804183.86	85420.47
4	804183.86	85453.16
5	804170.78	85528.35
6	804139.72	85646.04
7	804129.92	85686.90
8	804129.92	85731.04
9	804126.65	85765.36
10	804107.03	85825.84
11	804125.01	85892.86
12	804174.05	85959.87
13	804183.86	86007.27
14	804182.22	86079.19
15	804208.37	86216.49
16	804226.35	86324.37
17	804249.24	86375.04
18	804250.87	86420.81
19	804259.04	86435.52
20	804295.00	86473.12
21	804344.04	86496.00
22	804388.17	86502.54
23	804476.44	86482.92
24	804543.45	86432.25
25	804595.76	86350.53
26	804654.60	86232.84
27	804680.76	86106.98
28	804736.33	85938.62

Обозначение характерных точек границы	Координаты, м (система координат МСК-167 (зона 4))	
	X	Y
29	804806.61	85822.57
30	804875.27	85737.57
31	804926.52	85710.52
32	804955.23	85690.43
33	804999.72	85664.60
34	805038.47	85630.15
35	805107.36	85598.57
36	805180.56	85571.31
37	805206.40	85567.00
38	805292.51	85565.56
39	805398.72	85589.96
40	805446.08	85597.14
41	805500.62	85607.19
42	805576.69	85650.24
43	805625.81	85700.26
44	805672.73	85750.79
45	805700.70	85795.00
46	805708.54	85846.71
47	805710.65	85870.02
48	805719.13	85916.63
49	805721.25	86009.84
50	805700.06	86270.43
51	805685.23	86524.66
52	805683.11	86653.89
53	805695.82	86732.28
54	805727.60	86908.12
55	805767.86	86986.50
56	805837.77	87056.42
57	805899.21	87111.50
58	805992.43	87183.53
59	806053.86	87225.90
60	806117.42	87302.17
61	806123.78	87327.60
62	806161.91	87393.27
63	806178.86	87448.35
64	806208.52	87539.45
65	806242.42	87634.79
66	806238.18	87677.16
67	806180.98	87751.31

Обозначение характерных точек границы	Координаты, м (система координат МСК-167 (зона 4))	
	X	Y
68	806178.86	87772.50
69	806189.45	87814.87
70	806195.81	87838.17
71	806191.57	87878.42
72	806151.32	87922.91
73	806132.15	87940.00
74	806116.35	87974.74
75	806115.30	88025.28
76	806122.39	88047.67
77	806136.96	88096.57
78	806136.96	88147.55
79	806149.44	88177.73
80	806167.13	88208.94
81	806211.87	88244.31
82	806271.18	88273.45
83	806390.83	88298.42
84	806404.35	88297.38
85	806509.44	88297.38
86	806575.64	88290.94
87	806615.20	88286.14
88	806671.53	88284.94
89	806806.96	88272.96
90	806880.07	88290.94
91	806917.23	88317.30
92	806940.00	88330.49
93	806968.77	88355.66
94	807009.46	88398.66
95	807071.49	88475.33
96	807071.49	88526.96
97	807070.01	88647.95
98	807062.25	88763.77
99	807056.52	88849.23
100	807054.85	88874.14
101	807048.76	88940.07
102	807046.92	88959.98
103	807040.32	89078.85
104	807037.37	89265.56
105	807024.12	89486.34
106	807083.00	89583.49

Обозначение характерных точек границы	Координаты, м (система координат МСК-167 (зона 4))	
	X	Y
107	807150.71	89686.52
108	807175.03	89735.25
109	807255.24	89863.22
110	807293.48	89916.14
111	807358.32	90013.77
112	807411.22	90095.16
113	807514.27	90242.90
114	807573.98	90346.08
115	807632.30	90443.74
116	807645.27	90462.21
117	807627.16	90477.43
118	807587.86	90490.18
119	807456.95	90547.06
120	807374.44	90582.91
121	807103.61	90708.02
122	807075.64	90722.74
123	806998.58	90757.02
124	806873.23	90813.27
125	806745.57	90870.71
126	806651.88	90907.49
127	806616.31	90921.28
128	806569.66	90946.21
129	806466.44	91000.50
130	806440.00	91015.61
131	806432.24	91019.86
132	806410.18	91031.94
133	806311.22	91084.61
134	806282.16	91098.37
135	805594.57	91344.44
136	805509.26	91371.49
137	805449.11	91397.67
138	805423.95	91402.70
139	805371.15	91423.24
140	805349.04	91431.84
141	805253.22	91462.58
142	805230.43	91469.29
143	805199.22	91473.45
144	804783.45	91601.61
145	804738.30	91614.78

Обозначение характерных точек границы	Координаты, м (система координат МСК-167 (зона 4))	
	X	Y
146	804695.21	91627.09
147	804694.34	91665.61
148	804677.70	91838.93
149	804683.20	91967.05
150	804693.09	92018.99
151	804737.61	92125.34
152	804742.56	92164.92
153	804811.81	92471.61
154	804871.17	92780.77
155	804893.43	92971.22
156	804866.22	93023.16
157	804852.10	93039.66
158	804830.20	93067.54
159	804792.37	93099.40
160	804752.54	93109.35
161	804732.63	93077.49
162	804734.62	93061.56
163	804758.52	93049.62
164	804786.39	93005.81
165	804798.34	92967.98
166	804802.32	92922.18
167	804802.32	92910.23
168	804796.35	92896.30
169	804784.40	92886.34
170	804756.53	92874.39
171	804738.61	92874.39
172	804728.65	92856.47
173	804720.69	92806.69
174	804712.72	92764.88
175	804686.84	92735.01
176	804652.99	92719.08
177	804633.07	92689.21
178	804623.12	92663.33
179	804609.18	92589.65
180	804631.08	92551.82
181	804637.06	92527.93
182	804607.19	92428.37
183	804589.27	92338.77
184	804565.37	92223.28

Обозначение характерных точек границы	Координаты, м (система координат МСК-167 (зона 4))	
	X	Y
185	804540.27	92117.30
186	804536.77	92092.79
187	804507.00	91975.49
188	804500.00	91942.23
189	804491.25	91849.43
190	804463.23	91810.92
191	804457.98	91700.62
192	804366.92	91736.83
193	804294.21	91760.89
194	804195.57	91794.52
195	804138.40	91813.58
196	804062.18	91841.60
197	803996.05	91860.65
198	803907.49	91887.56
199	803722.31	91945.26
200	803549.95	91996.01
201	803582.51	92097.50
202	803622.60	92255.15
203	803664.99	92395.43
204	803694.20	92492.08
205	803716.87	92567.08
206	803726.76	92599.81
207	803752.92	92673.31
208	803815.61	92849.49
209	803915.17	93108.37
210	803945.81	93220.19
211	803944.28	93328.95
212	803904.45	93456.09
213	803844.71	93561.78
214	803803.35	93649.09
215	803788.03	93704.24
216	803769.65	93817.59
217	803749.74	93941.67
218	803697.66	94056.55
219	803614.94	94199.01
220	803591.96	94272.54
221	803558.26	94479.33
222	803541.41	94629.45
223	803553.67	94729.01

Обозначение характерных точек границы	Координаты, м (система координат МСК-167 (зона 4))	
	X	Y
224	803588.90	94854.62
225	803592.57	94890.93
226	803591.18	94907.58
227	803589.80	94951.95
228	803581.48	95014.36
229	803589.80	95097.57
230	803614.76	95169.68
231	803650.82	95270.92
232	803675.78	95366.61
233	803681.33	95445.66
234	803678.55	95613.46
235	803681.33	95710.54
236	803692.42	95849.22
237	803710.45	95960.16
238	803718.77	96023.96
239	803693.81	96019.80
240	803663.30	95997.61
241	803614.76	95971.26
242	803582.86	95976.81
243	803555.13	96012.86
244	803552.35	96032.28
245	803521.84	96091.91
246	803284.70	96247.23
247	803213.97	96262.49
248	802986.53	96262.49
249	802874.20	96269.42
250	802774.35	96284.68
251	802576.03	96324.89
252	802322.25	96360.95
253	802284.80	96355.40
254	802270.94	96327.67
255	802277.87	96269.42
256	802297.28	96237.53
257	802345.58	96179.96
258	802386.04	96112.71
259	802380.49	96019.80
260	802355.53	95943.52
261	802317.03	95883.05
262	802208.97	95756.31

Обозначение характерных точек границы	Координаты, м (система координат МСК-167 (зона 4))	
	X	Y
263	802160.33	95756.52
264	802091.20	95753.99
265	802007.65	95752.76
266	801996.05	95753.44
267	801924.10	95757.68
268	801253.58	95764.26
269	801064.80	95929.34
270	801059.85	95932.92
271	801054.25	95924.56
272	801048.28	95912.89
273	801035.52	95911.53
274	801026.56	95912.34
275	801018.96	95919.13
276	801012.17	95928.09
277	801004.03	95956.86
278	800998.33	95976.13
279	800988.02	95997.03
280	800981.23	96007.35
281	800975.26	96008.43
282	800960.20	96005.17
283	800936.31	95981.83
284	800909.71	95924.28
285	800889.62	95851.54
286	800863.56	95803.22
287	800819.86	95733.20
288	800788.15	95667.53
289	800764.40	95638.37
290	800742.74	95632.12
291	800723.58	95634.20
292	800705.45	95638.99
293	800690.46	95658.15
294	800677.54	95683.77
295	800665.46	95714.19
296	800650.67	95738.77
297	800632.45	95749.18
298	800607.04	95756.26
299	800579.54	95759.60
300	800549.13	95766.26
301	800514.97	95750.43

Обозначение характерных точек границы	Координаты, м (система координат МСК-167 (зона 4))	
	X	Y
302	800495.39	95728.35
303	800498.72	95690.03
304	800522.05	95652.95
305	800541.21	95632.95
306	800560.79	95617.54
307	800576.21	95603.37
308	800589.54	95580.46
309	800591.20	95555.05
310	800584.95	95532.55
311	800573.71	95515.89
312	800556.21	95497.56
313	800538.72	95488.81
314	800515.39	95483.40
315	800496.64	95486.73
316	800470.81	95495.48
317	800437.06	95513.39
318	800410.40	95538.39
319	800389.99	95567.55
320	800387.91	95576.71
321	800388.74	95593.38
322	800391.24	95615.45
323	800392.91	95637.12
324	800396.65	95662.12
325	800396.65	95681.28
326	800393.32	95695.03
327	800386.24	95706.69
328	800377.91	95716.69
329	800365.82	95721.27
330	800349.16	95719.19
331	800328.34	95704.19
332	800305.83	95682.53
333	800288.76	95652.53
334	800272.51	95613.79
335	800261.26	95600.46
336	800240.02	95597.54
337	800221.27	95605.46
338	800212.52	95623.79
339	800196.28	95651.70
340	800178.36	95670.03

Обозначение характерных точек границы	Координаты, м (система координат МСК-167 (зона 4))	
	X	Y
341	800137.95	95692.94
342	800118.37	95695.86
343	800075.46	95696.28
344	800052.14	95693.36
345	800015.47	95683.78
346	800005.47	95671.70
347	799997.15	95640.87
348	799995.48	95609.20
349	800000.47	95582.13
350	800050.05	95478.40
351	800063.80	95452.99
352	800091.30	95436.32
353	800148.37	95422.16
354	800167.11	95410.08
355	800174.62	95390.50
356	800177.11	95370.09
357	800159.62	95327.18
358	800152.95	95307.60
359	800148.37	95269.69
360	800150.87	95228.86
361	800144.62	95177.62
362	800135.04	95162.62
363	800120.04	95140.54
364	800104.21	95128.04
365	800080.05	95115.55
366	800051.30	95106.38
367	800036.72	95116.38
368	800019.22	95126.79
369	800007.98	95139.29
370	800000.06	95155.96
371	800002.98	95172.62
372	800017.98	95222.20
373	800037.97	95288.02
374	800041.30	95313.01
375	800042.14	95340.92
376	800030.47	95358.42
377	800014.22	95367.17
378	799980.48	95374.67
379	799792.39	95378.42

Обозначение характерных точек границы	Координаты, м (система координат МСК-167 (зона 4))	
	X	Y
380	799711.57	95375.08
381	799696.16	95363.00
382	799673.66	95345.50
383	799656.99	95324.26
384	799649.08	95303.43
385	799644.50	95277.60
386	799649.08	95228.03
387	799654.50	95203.03
388	799653.25	95180.95
389	799640.33	95160.95
390	799610.76	95147.62
391	799592.01	95145.54
392	799532.85	95150.13
393	799492.44	95147.62
394	799437.87	95146.37
395	799399.54	95152.20
396	799384.54	95163.04
397	799379.13	95176.78
398	799383.71	95213.45
399	799391.21	95231.77
400	799407.45	95258.44
401	799434.12	95288.43
402	799447.03	95307.18
403	799458.28	95322.59
404	799462.45	95340.92
405	799459.95	95354.25
406	799455.36	95367.59
407	799441.20	95376.75
408	799422.04	95385.92
409	799404.54	95398.83
410	799381.63	95420.91
411	799369.13	95431.32
412	799355.80	95434.66
413	799341.22	95434.24
414	799331.64	95428.41
415	799306.65	95403.41
416	799282.90	95383.00
417	799241.55	95361.44
418	799213.01	95355.61

Обозначение характерных точек границы	Координаты, м (система координат МСК-167 (зона 4))	
	X	Y
419	799188.43	95354.36
420	799155.63	95354.98
421	799122.56	95354.26
422	799100.48	95350.72
423	799081.73	95342.80
424	799068.19	95321.55
425	799067.36	95301.97
426	799072.15	95271.56
427	799060.07	95246.56
428	799047.36	95243.23
429	799007.58	95241.35
430	798985.50	95221.15
431	798964.98	95195.74
432	798939.99	95199.08
433	798919.99	95212.40
434	798910.77	95252.55
435	798851.12	95313.41
436	798839.77	95330.86
437	798825.16	95361.69
438	798811.36	95383.59
439	798776.47	95407.54
440	798735.90	95420.52
441	798661.65	95434.72
442	798585.79	95449.32
443	798550.49	95458.25
444	798503.02	95477.32
445	798470.16	95472.04
446	798445.41	95457.84
447	798436.08	95439.18
448	798434.05	95423.36
449	798444.19	95364.93
450	798438.92	95347.49
451	798400.78	95313.82
452	798349.66	95299.21
453	798278.66	95308.13
454	798208.47	95300.42
455	798174.39	95288.66
456	798128.55	95276.09
457	798107.05	95277.71

Обозначение характерных точек границы	Координаты, м (система координат МСК-167 (зона 4))	
	X	Y
458	798069.31	95291.90
459	798044.16	95308.54
460	798031.17	95329.23
461	798009.67	95372.24
462	797999.53	95384.41
463	797973.15	95408.75
464	797950.43	95437.15
465	797944.75	95460.28
466	797944.35	95483.81
467	797946.78	95505.31
468	797958.14	95536.55
469	797964.23	95542.64
470	797974.37	95555.62
471	797990.20	95559.27
472	798010.48	95557.24
473	798038.07	95541.42
474	798065.66	95510.18
475	798095.28	95485.43
476	798119.22	95470.42
477	798147.21	95461.49
478	798179.67	95462.71
479	798212.53	95469.20
480	798242.96	95483.81
481	798258.78	95499.63
482	798262.02	95519.51
483	798255.53	95533.71
484	798242.55	95545.88
485	798208.88	95574.28
486	798194.68	95592.95
487	798191.43	95611.20
488	798194.68	95637.17
489	798200.36	95661.51
490	798207.66	95684.64
491	798202.39	95717.91
492	798196.71	95731.70
493	798161.81	95777.95
494	798146.81	95785.26
495	798136.26	95786.88
496	798120.83	95777.14

Обозначение характерных точек границы	Координаты, м (система координат МСК-167 (зона 4))	
	X	Y
497	798100.14	95763.35
498	798076.21	95738.60
499	798049.43	95729.67
500	798020.62	95725.61
501	797994.66	95723.99
502	797932.18	95726.83
503	797892.83	95720.34
504	797874.16	95704.11
505	797862.39	95686.67
506	797859.96	95650.96
507	797859.96	95614.45
508	797854.69	95593.35
509	797824.66	95570.23
510	797773.95	95537.77
511	797747.18	95519.10
512	797720.40	95486.65
513	797687.53	95457.84
514	797647.77	95420.92
515	797594.21	95383.19
516	797573.52	95370.21
517	797562.57	95343.84
518	797560.94	95316.65
519	797567.03	95291.50
520	797577.58	95268.38
521	797587.32	95244.44
522	797592.19	95218.47
523	797588.94	95197.38
524	797581.64	95173.44
525	797567.03	95141.39
526	797554.05	95121.51
527	797532.95	95105.69
528	797510.64	95098.38
529	797488.73	95101.22
530	797472.50	95114.20
531	797461.96	95128.81
532	797449.38	95171.82
533	797440.86	95200.62
534	797431.93	95211.98
535	797416.11	95222.93

Обозначение характерных точек границы	Координаты, м (система координат МСК-167 (зона 4))	
	X	Y
536	797387.71	95235.92
537	797328.48	95250.93
538	797298.05	95257.83
539	797279.38	95254.99
540	797215.68	95242.41
541	797183.23	95244.84
542	797159.29	95256.61
543	797148.33	95272.84
544	797144.68	95300.83
545	797143.87	95343.84
546	797147.93	95359.26
547	797160.10	95376.30
548	797178.76	95387.25
549	797204.32	95382.79
550	797236.78	95378.33
551	797261.12	95375.08
552	797288.71	95376.70
553	797302.50	95385.22
554	797310.62	95401.45
555	797318.33	95428.23
556	797324.82	95451.76
557	797328.06	95487.06
558	797323.60	95527.22
559	797311.84	95564.54
560	797287.09	95581.99
561	797252.20	95577.53
562	797199.45	95563.33
563	797156.45	95548.72
564	797131.30	95549.54
565	797099.65	95554.00
566	797069.22	95548.32
567	797035.95	95537.36
568	797019.72	95523.16
569	797011.61	95496.79
570	797007.55	95465.55
571	797011.61	95443.24
572	797009.58	95415.24
573	797005.12	95388.87
574	796991.33	95375.89

Обозначение характерных точек границы	Координаты, м (система координат МСК-167 (зона 4))	
	X	Y
575	796962.12	95367.37
576	796940.61	95366.96
577	796917.48	95384.41
578	796915.46	95397.80
579	796918.29	95418.89
580	796918.70	95473.26
581	796915.86	95504.09
582	796907.74	95530.06
583	796891.52	95562.92
584	796881.78	95575.50
585	796850.94	95597.82
586	796826.60	95608.77
587	796801.04	95610.39
588	796774.67	95606.74
589	796760.88	95603.50
590	796744.24	95594.16
591	796731.26	95579.96
592	796727.61	95563.74
593	796728.82	95551.16
594	796742.21	95535.74
595	796753.17	95528.44
596	796773.05	95524.79
597	796787.66	95521.13
598	796798.20	95506.93
599	796802.26	95490.71
600	796799.83	95463.53
601	796795.77	95439.18
602	796799.01	95423.77
603	796804.69	95397.80
604	796799.01	95356.42
605	796790.49	95345.87
606	796762.50	95335.72
607	796756.01	95324.36
608	796756.42	95302.45
609	796765.34	95287.04
610	796780.35	95270.40
611	796818.49	95252.95
612	796848.11	95219.69
613	796861.90	95190.07

Обозначение характерных точек границы	Координаты, м (система координат МСК-167 (зона 4))	
	X	Y
614	796887.87	95137.33
615	796889.49	95106.49
616	796884.62	95092.70
617	796867.18	95061.46
618	796854.19	95047.26
619	796820.11	95026.16
620	796803.88	95022.51
621	796767.37	95022.92
622	796730.85	95021.70
623	796711.38	95018.45
624	796691.50	95004.66
625	796674.05	94991.68
626	796663.91	94977.88
627	796643.22	94943.40
628	796638.35	94938.52
629	796618.47	94937.72
630	796607.52	94942.99
631	796596.16	94957.59
632	796591.29	94974.64
633	796594.94	95004.26
634	796630.64	95061.06
635	796652.95	95089.45
636	796678.11	95117.04
637	796679.73	95133.27
638	796674.05	95155.99
639	796641.19	95174.66
640	796594.53	95201.43
641	796556.40	95225.78
642	796527.59	95225.37
643	796515.01	95224.16
644	796499.19	95217.66
645	796466.74	95198.59
646	796460.24	95192.92
647	796444.02	95172.23
648	796426.16	95151.53
649	796408.72	95127.18
650	796386.40	95096.75
651	796346.64	95059.84
652	796325.95	95043.20

Обозначение характерных точек границы	Координаты, м (система координат МСК-167 (зона 4))	
	X	Y
653	796308.91	95035.90
654	796291.06	95031.44
655	796281.33	95030.62
656	796269.15	95037.12
657	796252.11	95045.64
658	796241.16	95054.56
659	796223.71	95072.41
660	796210.73	95097.57
661	796212.76	95126.37
662	796221.28	95159.23
663	796230.20	95176.68
664	796248.46	95215.43
665	796281.42	95256.91
666	796305.26	95292.61
667	796308.20	95316.56
668	796307.49	95335.32
669	796293.79	95363.01
670	796287.51	95368.18
671	796246.13	95392.53
672	796215.69	95405.10
673	796199.06	95410.37
674	796171.68	95408.04
675	796163.56	95387.46
676	796158.29	95358.85
677	796152.05	95342.01
678	796131.36	95302.66
679	796112.29	95284.00
680	796096.87	95281.16
681	796063.20	95285.62
682	796051.84	95290.89
683	796031.15	95320.92
684	796019.79	95340.80
685	796008.43	95356.22
686	795993.42	95359.87
687	795948.38	95359.46
688	795924.04	95351.75
689	795902.54	95332.68
690	795886.31	95307.12
691	795867.24	95271.02

Обозначение характерных точек границы	Координаты, м (система координат МСК-167 (зона 4))	
	X	Y
692	795860.34	95240.99
693	795865.62	95217.86
694	795880.22	95180.13
695	795904.16	95139.15
696	795908.62	95122.11
697	795898.89	95084.38
698	795885.90	95055.57
699	795865.21	95017.03
700	795852.63	95003.64
701	795837.22	94997.56
702	795806.38	94990.66
703	795790.56	94991.88
704	795772.30	94997.15
705	795755.26	95007.70
706	795740.65	95023.93
707	795700.08	95069.37
708	795658.70	95109.54
709	795605.15	95154.17
710	795552.00	95190.28
711	795496.82	95219.08
712	795481.81	95219.49
713	795458.69	95215.03
714	795430.28	95207.32
715	795405.54	95194.74
716	795385.66	95180.94
717	795364.56	95163.50
718	795337.78	95139.97
719	795326.01	95122.52
720	795317.85	95096.51
721	795317.85	95070.80
722	795322.98	95051.95
723	795331.56	95038.24
724	795338.41	95017.67
725	795341.84	94997.10
726	795324.70	94969.68
727	795300.70	94964.54
728	795285.28	94961.11
729	795247.57	94962.83
730	795172.16	94966.26

Обозначение характерных точек границы	Координаты, м (система координат МСК-167 (зона 4))	
	X	Y
731	795127.60	94961.11
732	795101.89	94950.83
733	795064.19	94935.41
734	795021.34	94916.55
735	794988.78	94916.55
736	794961.35	94921.69
737	794925.83	94928.51
738	794898.57	94936.97
739	794868.49	94939.79
740	794838.40	94940.73
741	794818.66	94933.21
742	794797.04	94930.39
743	794770.72	94916.29
744	794744.40	94898.43
745	794702.09	94871.17
746	794655.09	94829.80
747	794625.95	94821.34
748	794604.32	94812.88
749	794597.74	94795.02
750	794596.80	94771.52
751	794608.08	94754.59
752	794626.89	94748.01
753	794710.55	94755.53
754	794739.69	94747.07
755	794774.48	94724.51
756	794826.18	94689.73
757	794861.91	94677.51
758	794893.87	94638.03
759	794914.55	94605.12
760	794921.13	94585.38
761	794921.13	94560.94
762	794918.31	94541.20
763	794906.09	94520.51
764	794892.93	94507.36
765	794869.43	94505.48
766	794853.44	94508.29
767	794843.10	94512.05
768	794788.58	94543.08
769	794741.57	94567.52

Обозначение характерных точек границы	Координаты, м (система координат МСК-167 (зона 4))	
	X	Y
770	794690.81	94593.84
771	794669.19	94592.90
772	794640.05	94579.74
773	794635.35	94552.48
774	794640.05	94533.68
775	794653.20	94513.94
776	794675.77	94493.26
777	794734.06	94448.13
778	794783.88	94425.57
779	794830.88	94397.37
780	794869.43	94375.75
781	794873.19	94342.84
782	794875.06	94302.42
783	794863.78	94258.23
784	794844.98	94194.31
785	794820.54	94156.70
786	794786.70	94127.57
787	794775.42	94127.57
788	794725.60	94132.26
789	794711.49	94138.85
790	794687.99	94163.29
791	794687.05	94237.55
792	794676.71	94268.57
793	794659.79	94281.74
794	794606.20	94296.78
795	794502.79	94311.82
796	794463.31	94324.98
797	794412.55	94339.09
798	794385.28	94332.50
799	794364.60	94321.22
800	794363.66	94301.48
801	794370.24	94284.56
802	794381.52	94270.46
803	794401.27	94260.12
804	794426.65	94254.48
805	794466.13	94255.42
806	794489.63	94246.01
807	794507.49	94222.51
808	794506.55	94200.89

Обозначение характерных точек границы	Координаты, м (система координат МСК-167 (зона 4))	
	X	Y
809	794493.39	94180.21
810	794474.59	94164.23
811	794463.31	94163.29
812	794451.09	94163.29
813	794421.01	94167.99
814	794388.10	94172.69
815	794355.20	94170.81
816	794331.70	94162.35
817	794323.24	94137.91
818	794335.46	94122.86
819	794358.02	94103.12
820	794405.02	94081.50
821	794434.17	94053.30
822	794447.33	94025.09
823	794460.49	93988.43
824	794461.43	93952.71
825	794459.55	93901.00
826	794450.15	93859.64
827	794429.46	93807.00
828	794414.43	93775.03
829	794394.68	93759.99
830	794365.54	93757.17
831	794340.16	93763.75
832	794313.84	93772.21
833	794288.46	93786.31
834	794276.23	93799.47
835	794271.53	93821.10
836	794274.35	93864.34
837	794281.87	93906.65
838	794284.69	93953.65
839	794288.46	93989.37
840	794287.51	94025.09
841	794281.87	94055.18
842	794264.95	94073.98
843	794248.03	94086.20
844	794233.93	94090.90
845	794217.95	94090.90
846	794199.15	94086.20
847	794185.05	94074.92

Обозначение характерных точек границы	Координаты, м (система координат МСК-167 (зона 4))	
	X	Y
848	794171.88	94063.64
849	794158.72	94052.36
850	794149.32	94031.68
851	794148.38	94009.11
852	794155.91	93996.89
853	794172.82	93989.37
854	794201.03	93981.85
855	794208.55	93960.23
856	794206.67	93939.55
857	794201.03	93916.99
858	794192.57	93913.23
859	794163.42	93916.99
860	794142.74	93919.81
861	794125.82	93916.05
862	794091.04	93899.12
863	794067.54	93877.50
864	794043.09	93838.96
865	794028.05	93815.46
866	794009.25	93795.72
867	793996.09	93791.01
868	793973.53	93791.96
869	793954.14	93801.88
870	793944.68	93788.24
871	793902.72	93729.51
872	793726.94	93517.18
873	793591.19	93329.21
874	793478.06	93116.88
875	793450.21	93033.34
876	793432.81	92951.54
877	793408.44	92838.41
878	793417.15	92742.69
879	793387.56	92633.04
880	793357.97	92511.21
881	793359.71	92373.72
882	793340.57	92283.21
883	793302.28	92168.35
884	793283.13	92102.21
885	793274.43	92060.44
886	793223.96	91935.13

Обозначение характерных точек границы	Координаты, м (система координат МСК-167 (зона 4))	
	X	Y
887	793199.59	91849.85
888	793175.88	91791.91
889	793114.58	91710.60
890	793044.53	91579.24
891	793007.00	91475.41
892	792911.92	91242.72
893	792877.39	91159.67
894	792822.65	91027.22
895	792813.35	91004.23
896	792758.62	90882.72
897	792706.08	90754.65
898	792651.34	90587.17
899	792631.64	90481.00
900	792625.07	90403.28
901	792636.02	90288.34
902	792664.48	90195.30
903	792713.74	90083.65
904	792769.56	90003.74
905	792822.11	89913.98
906	792826.49	89861.44
907	792823.82	89486.81
908	792823.82	89460.54
909	792834.77	89435.36
910	792851.19	89318.24
911	792852.28	89217.53
912	792847.90	89181.41
913	792828.20	89171.56
914	792808.50	89155.14
915	792812.87	89134.34
916	792820.54	89115.73
917	792835.86	89108.07
918	792855.57	89099.31
919	792858.85	89069.76
920	792859.94	89031.44
921	792851.19	88988.75
922	792737.82	86834.80
923	792709.37	85634.54
924	792687.34	84870.09
925	792624.95	82706.50

Обозначение характерных точек границы	Координаты, м (система координат МСК-167 (зона 4))	
	X	Y
926	792631.84	82334.24
927	792621.24	82155.03
928	792603.50	81450.93
929	792604.50	80832.48
930	792636.56	79500.08
931	792636.58	79496.96
932	792637.15	79463.81
933	794213.12	79563.62
934	795265.76	79850.70
935	795391.03	79828.20
936	795541.62	79828.20
937	795672.47	79836.66
938	795848.44	79812.67
939	796267.81	79807.08
940	796518.30	79763.46
941	796642.24	79708.51
942	796701.34	79659.26
943	796785.97	79579.30
944	796829.43	79538.24
945	796882.87	79505.95
946	796904.00	79493.19
947	796965.92	79487.55
948	797182.69	79501.59
949	797288.22	79503.03
950	797390.99	79470.64
951	797783.26	79174.63
952	797940.80	79092.14
953	798060.43	79302.69
954	798113.00	79395.22
955	798441.26	79781.52
956	798716.77	80105.75
957	798387.02	81102.31
958	798682.64	81645.62
959	798731.34	81735.13
960	798966.50	81951.04
961	799131.47	81822.56
962	799170.23	81841.90
963	799213.86	81902.57
964	799303.58	81982.57

Обозначение характерных точек границы	Координаты, м (система координат МСК-167 (зона 4))	
	X	Y
965	799509.69	82091.63
966	799570.36	82162.01
967	799582.46	82239.55
968	799582.46	82348.70
969	799555.70	82554.81
970	799556.04	82568.98
971	799558.08	82654.25
972	799589.61	82843.31
973	799589.61	82850.26
974	799589.61	82945.22
975	799543.60	83114.95
976	799534.57	83193.98
977	799531.41	83221.63
978	799528.21	83242.60
979	799504.74	83396.21
980	799516.66	83535.93
981	799584.42	83743.10
982	799589.94	83865.54
983	799583.59	83941.10
984	799577.80	84010.04
985	799602.01	84109.33
986	799661.59	84262.65
987	799697.19	84338.09
988	799741.35	84431.62
989	799823.99	84542.21
990	800266.81	84620.08
991	800438.49	84650.27
992	800617.88	84681.82
993	800673.86	84691.66
994	800944.61	84739.28
995	801635.34	84861.01
996	801820.11	84893.26
997	801885.75	84904.98
998	801951.53	84916.37
999	801951.55	84916.35
1000	802118.29	84945.67
1001	802610.34	85032.19
1002	802610.34	85032.19
1003	803596.86	85206.00

Обозначение характерных точек границы	Координаты, м (система координат МСК-167 (зона 4))	
	X	Y
1004	803664.67	85217.59
1005	804152.21	85297.63
1	804172.41	85296.25

Площадь муниципального образования 16277,74 га.

Приложение 38
к Закону края
от 21 ноября 2024 г. №8-3281

Приложение 38
к Закону края
от 18 февраля 2005 г. № 13-3013

**Текстовое описание местоположения границ
муниципального образования Талажанский сельсовет**

По смежеству с землями муниципального образования
Вороковский сельсовет

Граница муниципального образования Талажанский сельсовет по смежеству с землями муниципального образования Вороковский сельсовет проходит от точки 1 (узловая точка) до точки 869 (узловая точка) протяженностью 42266,13 м.

От точки 1 – узловой точки пересечения границ муниципального образования Пировский муниципальный округ, муниципального образования Талажанский сельсовет и муниципального образования Вороковский сельсовет граница идет на северо-восток ломаной линией 1330,69 м по сенокосу, пашне и лесу до точки 22.

От точки 22 граница следует в северо-западном направлении плавной линией 1416,32 м по лесу и сенокосу, пересекая полевую дорогу, до точки 38. Далее граница проходит общим направлением на северо-восток извилистой линией 4168,99 м по лесу и сенокосу, пересекая полевую дорогу, до точки 95. Затем граница идет на юго-восток прямой линией 1012,50 м по сенокосу до точки 105.

От точки 105 граница следует в северо-восточном направлении прямой линией 1157,60 м по сенокосу и лесу до точки 116. Далее граница проходит на юго-восток ломаной линией 3180,58 м по сенокосу и лесу до точки 146. Затем граница идет на северо-восток ломаной линией 1369,90 м по границе сенокоса, леса и пашни до точки 155.

От точки 155 граница следует на юго-восток ломаной линией 206,32 м по границе сенокоса и пашни до точки 160. Далее граница проходит на юго-запад ломаной линией 1559,38 м по границе сенокоса, леса и пашни до точки 191. Затем граница идет на юго-восток ломаной линией 955,28 м по сенокосу и лесу до точки 200.

От точки 200 граница следует в северо-восточном направлении ломаной линией 894,33 м по лесу и пастбищу до реки Малая Быстровка (точка 208). Далее граница проходит общим направлением на юго-восток извилистой линией 3297,21 м по середине реки Малая Быстровка вниз по течению до точки 238.

От точки 238 граница идет на юго-восток ломаной линией 1576,09 м по лесу и заболоченной местности до реки Щелкановка (точка 253). Затем граница следует общим направлением на юго-запад извилистой линией 692,20 м по середине реки Щелкановка вверх по течению до точки 262.

От точки 262 граница проходит на юг прямой линией 955,62 м по заболоченной местности и пастбищу, пересекая автомобильную дорогу Вороковка – Щелкановка, по лесу до точки 268. Далее граница идет на юго-восток прямой линией 256,89 м по лесу до реки Кемь (точка 270).

От точки 270 граница следует общим направлением на юго-запад извилистой линией 18236,23 м по середине реки Кемь вверх по течению до устья безымянного ручья до точки 869 – узловой точки пересечения границ муниципального образования Вороковский сельсовет, муниципального образования Талажанский сельсовет и муниципального образования Отношенский сельсовет.

По смежеству с землями муниципального образования Отношенский сельсовет

Граница муниципального образования Талажанский сельсовет по смежеству с землями муниципального образования Отношенский сельсовет проходит от точки 869 (узловая точка) до точки 932 (узловая точка) протяженностью 14755,35 м.

От точки 869 – узловой точки пересечения границ муниципального образования Вороковский сельсовет, муниципального образования Талажанский сельсовет и муниципального образования Отношенский сельсовет граница идет общим направлением на юго-запад плавной линией 4301,75 м по руслу безымянного ручья вверх по течению до точки 906.

От точки 906 граница следует на запад ломаной линией 10453,60 м по лесу и вырубленному участку леса, пересекая полевые дороги, безымянный ручей и реку Каменка, до точки 932 – узловой точки пересечения границ муниципального образования Отношенский сельсовет, муниципального образования Талажанский сельсовет и муниципального образования Пировский муниципальный округ.

По смежеству с землями муниципального образования Пировский муниципальный округ

Граница муниципального образования Талажанский сельсовет по смежеству с землями муниципального образования Пировский муниципальный округ проходит от точки 932 (узловая точка) до точки 1 (узловая точка) протяженностью 16591,73 м.

От точки 932 – узловой точки пересечения границ муниципального образования Отношенский сельсовет, муниципального образования Талажанский сельсовет и муниципального образования Пировский муниципальный округ граница идет в северо-восточном направлении ломаной линией 2670,21 м по лесу до устья безымянного ручья (точка 934).

От точки 934 граница следует на северо-запад извилистой линией 2898,05 м по левому берегу безымянного ручья вниз по течению до точки 952. Затем граница проходит на северо-восток ломаной линией 3579,46 м по пашне и лесу до реки Щелкановка (точка 961). Далее граница идет на северо-восток извилистой линией 3030,08 м по левому берегу реки Щелкановка вниз по течению до точки 989.

От точки 989 граница следует на северо-восток ломаной линией 4413,93 м по пастбищу, пересекая полевую дорогу, по пашне до точки 1 – узловой точки пересечения границ муниципального образования Пировский муниципальный округ, муниципального образования Талажанский сельсовет и муниципального образования Вороковский сельсовет.

Приложение 39
к Закону края
от 21 ноября 2024 г. №8-3281

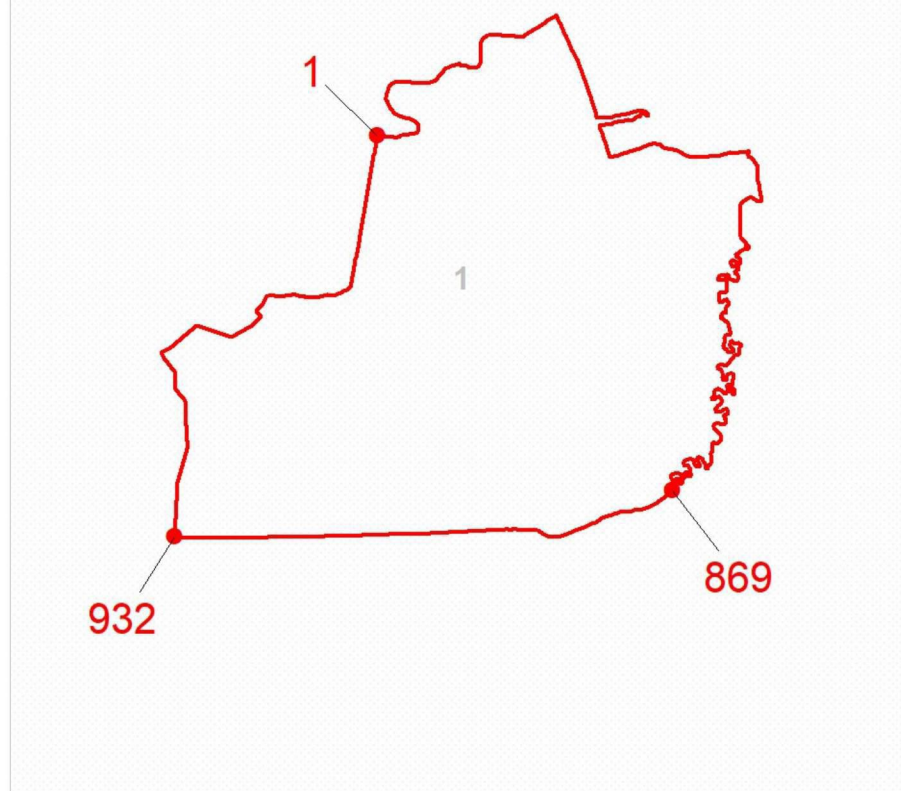
Приложение 39
к Закону края
от 18 февраля 2005 г. № 13-3013

Графическое отображение местоположения границ муниципального образования Талажанский сельсовет

Раздел I. Обзорная схема местоположения границ муниципального образования

Описание смежеств:

1 – 869 Вороковский сельсовет
869 – 932 Отношенский сельсовет
932 – 1 Пировский муниципальный округ



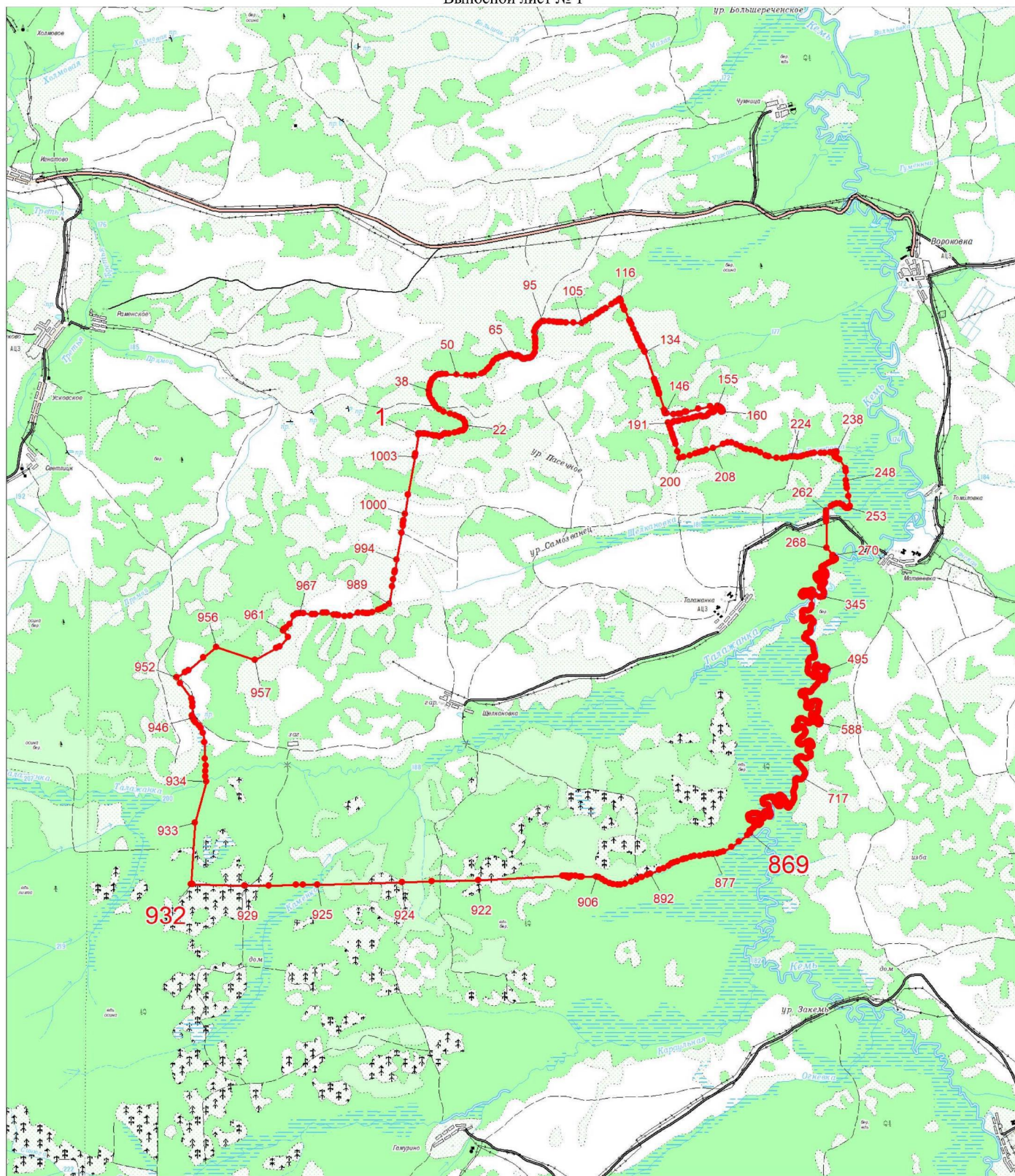
Масштаб 1:200000

Используемые условные знаки и обозначения:

	Граница муниципального образования
	Узловая точка границы муниципального образования и её номер
	Номер выносного листа обзорной схемы местоположения границ муниципального образования

Раздел II. Выносные листы обзорной схемы местоположения границ муниципального образования

Выносной лист № 1



Масштаб 1:100000

Условные обозначения:

	Граница муниципального образования
	Характерная точка границы муниципального образования
	Надписи номеров характерных точек границы муниципального образования

Приложение 40
к Закону края
от 21 ноября 2024 г. №8-3281

Приложение 40
к Закону края
от 18 февраля 2005 г. № 13-3013

**Координаты характерных точек границ
муниципального образования Казачинский район**

Обозначение характерных точек границы	Координаты, м (система координат МСК-167 (зона 4))	
	X	Y
1	837491.10	177737.40
2	836764.60	177453.88
3	836351.59	177292.92
4	835969.85	177123.01
5	835412.50	176891.78
6	833847.89	176109.52
7	830716.49	174543.52
8	829095.47	173733.94
9	827604.82	172997.10
10	826053.79	172262.11
11	816706.71	167645.98
12	814423.83	167028.69
13	814377.46	167016.15
14	813543.70	166790.11
15	813255.38	166682.64
16	812980.43	166533.52
17	811254.35	165505.86
18	808057.86	163602.61
19	807363.14	163189.14
20	806738.44	162780.16
21	806177.08	162386.90
22	805921.43	162198.60
23	805134.80	161660.75
24	804916.25	161499.25
25	804401.90	161146.28
26	803944.61	160816.80
27	803121.00	160241.85
28	802525.84	159838.30

Обозначение характерных точек границы	Координаты, м (система координат МСК-167 (зона 4))	
	X	Y
29	801644.77	159222.49
30	797998.82	157214.96
31	795151.09	155691.70
32	793754.92	154951.05
33	791946.69	153950.99
34	789993.36	152879.40
35	788665.99	152142.61
36	788328.65	151870.13
37	788260.12	151826.93
38	788039.00	151700.97
39	787488.92	151392.05
40	787461.24	151376.58
41	787445.77	151393.17
42	787417.01	151404.21
43	787408.19	151397.57
44	787386.07	151402.00
45	787369.47	151396.48
46	787367.26	151374.36
47	787370.56	151353.33
48	787372.78	151320.14
49	787358.40	151296.94
50	787336.28	151294.72
51	787311.95	151313.54
52	787300.86	151338.95
53	787285.40	151371.02
54	787261.07	151389.83
55	787226.78	151388.75
56	787209.05	151359.98
57	787200.24	151333.43
58	787183.64	151307.97
59	787147.14	151285.86
60	787101.78	151276.99
61	787061.93	151283.64
62	787043.16	151303.54
63	787044.25	151330.09
64	787055.33	151342.26
65	787071.88	151355.55
66	787100.65	151374.36
67	787111.73	151404.21

Обозначение характерных точек границы	Координаты, м (система координат МСК-167 (зона 4))	
	X	Y
68	787096.26	151438.49
69	787048.68	151448.44
70	786995.59	151440.71
71	786956.87	151447.36
72	786945.80	151469.48
73	786952.44	151497.15
74	786966.82	151511.54
75	787001.10	151529.22
76	787063.07	151554.68
77	787130.54	151587.83
78	787186.94	151612.16
79	787233.39	151639.84
80	787247.77	151673.04
81	787237.82	151708.41
82	787204.36	151745.58
83	787179.02	151745.58
84	787149.58	151748.99
85	787124.95	151757.90
86	787105.10	151786.67
87	787102.36	151806.51
88	787096.20	151829.80
89	787079.08	151857.17
90	787056.49	151859.91
91	787035.95	151851.71
92	787022.93	151825.71
93	787010.61	151801.75
94	786990.07	151790.78
95	786957.91	151796.26
96	786933.96	151812.69
97	786900.39	151846.25
98	786875.07	151861.98
99	786843.41	151886.49
100	786831.91	151895.45
101	786800.27	151916.68
102	786778.33	151949.87
103	786755.26	151983.61
104	786736.70	152003.87
105	786717.01	152005.55
106	786694.52	151994.85

Обозначение характерных точек границы	Координаты, м (система координат МСК-167 (зона 4))	
	X	Y
107	786679.89	151975.74
108	786677.64	151958.29
109	786681.57	151938.60
110	786693.95	151919.49
111	786713.49	151887.93
112	786714.21	151870.23
113	786702.57	151867.52
114	786682.72	151879.84
115	786650.53	151884.62
116	786615.63	151881.21
117	786591.67	151862.70
118	786567.69	151833.96
119	786554.00	151804.52
120	786547.84	151766.87
121	786551.96	151742.91
122	786545.10	151718.28
123	786528.67	151713.47
124	786506.09	151718.28
125	786480.08	151736.76
126	786454.75	151766.20
127	786436.95	151798.36
128	786415.73	151840.12
129	786393.15	151866.82
130	786369.19	151879.84
131	786341.12	151881.88
132	786311.67	151875.05
133	786297.98	151852.44
134	786294.57	151820.27
135	786295.94	151789.46
136	786308.26	151749.07
137	786313.74	151711.43
138	786307.59	151684.73
139	786291.15	151673.08
140	786274.70	151673.78
141	786242.54	151693.62
142	786212.42	151704.57
143	786178.19	151694.35
144	786161.09	151687.49
145	786152.19	151671.06

Обозначение характерных точек границы	Координаты, м (система координат МСК-167 (зона 4))	
	X	Y
146	786153.56	151654.63
147	786156.97	151626.56
148	786150.82	151600.56
149	786121.37	151597.14
150	786089.21	151593.03
151	786076.90	151574.53
152	786066.63	151552.64
153	786057.73	151534.14
154	786031.03	151536.89
155	786009.81	151549.20
156	785968.08	151582.08
157	785937.26	151612.90
158	785920.83	151636.16
159	785920.83	151656.03
160	785931.78	151671.76
161	785941.37	151682.71
162	785962.59	151685.45
163	785986.55	151686.15
164	786011.88	151688.19
165	786031.72	151705.99
166	786037.21	151721.75
167	786029.01	151749.12
168	786022.15	151764.85
169	786025.56	151807.98
170	786022.82	151836.76
171	786008.46	151863.43
172	785981.09	151884.67
173	785961.25	151876.44
174	785953.02	151857.98
175	785946.86	151830.57
176	785937.29	151816.88
177	785910.59	151819.63
178	785883.88	151834.69
179	785847.61	151848.37
180	785785.31	151852.49
181	785720.96	151848.37
182	785673.72	151843.59
183	785641.53	151826.48
184	785627.17	151797.04

Обозначение характерных точек границы	Координаты, м (система координат МСК-167 (зона 4))	
	X	Y
185	785602.51	151759.39
186	785574.44	151734.74
187	785534.05	151719.01
188	785501.19	151727.21
189	785475.19	151760.77
190	785466.29	151784.72
191	785466.29	151808.68
192	785476.56	151838.12
193	785489.57	151857.98
194	785514.21	151868.91
195	785549.14	151877.14
196	785581.99	151880.56
197	785616.20	151882.60
198	785651.13	151887.42
199	785682.87	151899.30
200	785736.35	151946.91
201	785729.62	151977.71
202	785704.61	151981.56
203	785660.36	151979.64
204	785613.20	151977.71
205	785586.29	151990.22
206	785569.93	152020.98
207	785568.00	152051.78
208	785559.34	152110.46
209	785558.36	152154.72
210	785547.78	152189.37
211	785533.35	152201.88
212	785505.46	152199.95
213	785484.29	152181.66
214	785466.98	152149.92
215	785442.92	152123.92
216	785397.68	152130.64
217	785361.14	152152.79
218	785316.88	152176.83
219	785277.43	152187.44
220	785233.18	152180.68
221	785212.01	152167.22
222	785204.31	152132.57
223	785204.31	152099.88

Обозначение характерных точек границы	Координаты, м (система координат МСК-167 (зона 4))	
	X	Y
224	785212.01	152089.30
225	785236.05	152085.45
226	785265.90	152091.23
227	785294.74	152078.72
228	785320.74	152046.00
229	785314.96	152032.54
230	785296.67	152017.12
231	785253.40	152016.18
232	785217.80	152008.47
233	785197.58	151978.66
234	785200.45	151944.04
235	785202.76	151904.59
236	785191.13	151887.42
237	785161.01	151858.65
238	785126.78	151836.06
239	785091.18	151828.53
240	785048.75	151838.80
241	785024.78	151860.71
242	785011.69	151906.69
243	784996.50	151976.73
244	784983.05	152027.70
245	784946.50	152107.59
246	784902.26	152120.10
247	784862.80	152111.45
248	784830.11	152074.87
249	784808.95	152021.96
250	784752.67	151909.55
251	784753.68	151900.46
252	784752.31	151877.17
253	784743.42	151858.70
254	784716.71	151853.21
255	784696.87	151862.11
256	784682.48	151875.12
257	784660.65	151910.57
258	784655.10	151919.40
259	784640.56	151982.51
260	784618.45	152029.67
261	784597.29	152074.87
262	784553.00	152124.90

Обозначение характерных точек границы	Координаты, м (система координат МСК-167 (зона 4))	
	X	Y
263	784501.07	152165.30
264	784451.99	152181.66
265	784396.20	152189.33
266	784372.14	152199.95
267	784377.92	152225.91
268	784395.23	152248.02
269	784425.04	152287.48
270	784466.42	152335.58
271	784513.58	152375.98
272	784545.33	152396.19
273	784579.94	152406.78
274	784637.68	152406.78
275	784697.32	152413.50
276	784732.92	152425.07
277	784767.57	152468.34
278	784777.17	152497.21
279	784771.42	152543.39
280	784747.35	152575.13
281	784718.48	152604.98
282	784685.79	152620.36
283	784661.72	152621.31
284	784650.19	152597.27
285	784643.47	152549.17
286	784628.05	152509.71
287	784605.94	152477.97
288	784564.53	152465.50
289	784518.34	152464.55
290	784472.17	152473.21
291	784429.84	152478.95
292	784387.51	152471.28
293	784352.86	152470.30
294	784319.19	152488.59
295	784306.68	152513.61
296	784309.59	152552.08
297	784321.12	152570.37
298	784357.70	152571.31
299	784399.04	152561.71
300	784418.31	152569.42
301	784424.06	152594.40

Обозначение характерных точек границы	Координаты, м (система координат МСК-167 (зона 4))	
	X	Y
302	784422.13	152637.71
303	784420.21	152675.24
304	784443.30	152686.76
305	784466.38	152706.98
306	784476.02	152732.94
307	784463.51	152757.01
308	784432.71	152769.52
309	784366.36	152771.45
310	784285.52	152753.15
311	784195.09	152706.98
312	784133.53	152671.38
313	784081.57	152644.44
314	784077.72	152629.05
315	784095.03	152614.62
316	784129.68	152603.09
317	784168.15	152590.59
318	784184.51	152576.15
319	784170.07	152559.79
320	784140.26	152546.29
321	784087.28	152517.46
322	784041.10	152493.39
323	784000.70	152482.81
324	783970.88	152471.28
325	783956.45	152443.39
326	783960.30	152415.47
327	783969.91	152397.21
328	783982.41	152369.29
329	783991.06	152336.60
330	783983.39	152307.73
331	783955.47	152280.78
332	783908.34	152261.55
333	783877.54	152264.46
334	783859.26	152282.74
335	783840.02	152330.82
336	783812.13	152364.48
337	783772.68	152356.81
338	783742.86	152352.02
339	783723.63	152378.92
340	783723.63	152413.57

Обозначение характерных точек границы	Координаты, м (система координат МСК-167 (зона 4))	
	X	Y
341	783737.11	152454.96
342	783762.13	152472.30
343	783794.82	152479.97
344	783818.85	152496.37
345	783809.26	152516.55
346	783788.09	152533.90
347	783723.63	152543.49
348	783655.34	152556.99
349	783563.92	152580.08
350	783506.22	152571.42
351	783447.53	152546.40
352	783411.93	152517.54
353	783388.84	152515.60
354	783363.83	152536.81
355	783364.77	152567.57
356	783367.68	152604.15
357	783352.26	152634.91
358	783314.74	152662.83
359	783278.19	152671.49
360	783253.18	152656.07
361	783211.80	152621.49
362	783178.13	152634.94
363	783167.54	152652.29
364	783168.53	152673.45
365	783169.47	152700.36
366	783166.60	152722.50
367	783173.33	152750.39
368	783185.84	152787.92
369	783175.26	152812.93
370	783149.29	152829.30
371	783110.78	152830.24
372	783048.24	152825.45
373	782995.34	152815.81
374	782946.28	152795.63
375	782914.54	152790.83
376	782879.89	152798.50
377	782848.15	152823.52
378	782847.20	152841.81
379	782860.66	152852.39

Обозначение характерных точек границы	Координаты, м (система координат МСК-167 (зона 4))	
	X	Y
380	782892.40	152853.33
381	782927.05	152853.33
382	782962.65	152874.50
383	782985.74	152913.00
384	783003.04	152955.33
385	783025.15	153000.52
386	783057.88	153042.88
387	783086.75	153094.81
388	783084.82	153127.53
389	783067.51	153151.57
390	783038.65	153192.95
391	783032.86	153216.99
392	783030.94	153265.09
393	783035.78	153301.67
394	783052.10	153319.92
395	783084.82	153342.07
396	783128.13	153362.29
397	783169.55	153386.36
398	783179.15	153416.17
399	783183.00	153459.48
400	783169.55	153474.86
401	783144.53	153463.34
402	783109.88	153434.47
403	783085.84	153444.06
404	783051.19	153464.28
405	783024.28	153483.52
406	782987.70	153483.52
407	782946.32	153473.88
408	782906.90	153470.06
409	782882.84	153483.52
410	782881.89	153512.39
411	782912.65	153531.62
412	782941.52	153556.64
413	782945.38	153587.44
414	782971.34	153617.25
415	783012.79	153631.69
416	783066.64	153616.31
417	783104.17	153609.58
418	783121.48	153624.96

Обозначение характерных точек границы	Координаты, м (система координат МСК-167 (зона 4))	
	X	Y
419	783132.06	153655.76
420	783127.26	153679.80
421	783099.37	153691.36
422	783081.08	153705.80
423	783090.71	153725.03
424	783129.19	153769.28
425	783149.40	153811.61
426	783164.78	153847.20
427	783177.29	153880.87
428	783162.89	153924.18
429	783145.58	153945.35
430	783112.86	153935.71
431	783085.91	153917.42
432	783061.88	153893.39
433	783025.30	153883.75
434	783008.97	153894.33
435	782994.54	153922.26
436	782976.25	153963.60
437	782963.74	153995.38
438	782951.23	154039.63
439	782916.61	154067.52
440	782881.96	154080.03
441	782858.87	154108.90
442	782861.74	154136.79
443	782874.25	154160.83
444	782906.98	154179.12
445	782936.80	154187.77
446	782935.85	154200.28
447	782915.63	154220.49
448	782908.91	154253.15
449	782894.47	154276.24
450	782858.87	154279.15
451	782823.28	154292.60
452	782814.62	154313.76
453	782825.20	154331.11
454	782858.87	154354.20
455	782900.25	154372.45
456	782903.13	154401.32
457	782870.43	154427.28

Обозначение характерных точек границы	Координаты, м (система координат МСК-167 (зона 4))	
	X	Y
458	782871.38	154441.72
459	782895.42	154464.81
460	782928.14	154505.25
461	782943.52	154539.86
462	782973.38	154541.79
463	782973.38	154500.41
464	782989.70	154489.82
465	783013.78	154478.30
466	783033.95	154451.36
467	783058.03	154469.61
468	783073.40	154500.41
469	783064.76	154526.37
470	783047.45	154543.71
471	783046.46	154563.90
472	783062.82	154581.20
473	783090.71	154589.89
474	783124.38	154596.62
475	783151.33	154583.13
476	783172.49	154552.37
477	783197.51	154536.95
478	783219.65	154545.64
479	783235.03	154573.53
480	783241.76	154599.49
481	783261.98	154615.86
482	783286.01	154650.47
483	783306.23	154679.34
484	783337.03	154693.78
485	783371.64	154714.00
486	783405.31	154737.09
487	783455.80	154750.86
488	783486.37	154720.80
489	783493.97	154682.87
490	783506.27	154670.54
491	783524.30	154671.47
492	783541.36	154688.57
493	783563.19	154726.49
494	783609.65	154790.99
495	783665.64	154842.17
496	783670.38	154860.20

Обозначение характерных точек границы	Координаты, м (система координат МСК-167 (зона 4))	
	X	Y
497	783652.38	154878.24
498	783620.12	154893.40
499	783606.86	154918.06
500	783610.62	154937.03
501	783602.09	154966.42
502	783617.29	154979.73
503	783636.25	154974.02
504	783660.92	154982.56
505	783680.81	154980.65
506	783700.74	154959.79
507	783723.51	154928.50
508	783741.54	154927.53
509	783748.17	154945.56
510	783736.77	154970.22
511	783721.60	154990.15
512	783718.78	155013.85
513	783710.21	155038.52
514	783674.18	155045.15
515	783642.88	155046.12
516	783634.35	155060.34
517	783640.05	155078.34
518	783668.48	155090.67
519	783713.07	155086.87
520	783738.67	155065.07
521	783764.30	155041.35
522	783790.82	155040.41
523	783804.12	155065.07
524	783803.16	155085.94
525	783781.37	155107.77
526	783755.73	155121.97
527	783751.97	155144.73
528	783762.40	155174.16
529	783785.13	155208.29
530	783769.96	155231.05
531	783720.63	155262.35
532	783681.74	155288.91
533	783680.81	155306.94
534	783700.74	155332.54
535	783757.63	155349.60

Обозначение характерных точек границы	Координаты, м (система координат МСК-167 (зона 4))	
	X	Y
536	783793.70	155372.36
537	783799.36	155395.13
538	783785.13	155415.99
539	783756.70	155421.69
540	783706.41	155421.69
541	783687.44	155449.18
542	783676.08	155475.75
543	783648.55	155495.68
544	783592.59	155513.71
545	783578.35	155531.70
546	783576.49	155587.67
547	783564.16	155611.39
548	783563.23	155634.16
549	783552.80	155659.76
550	783533.83	155692.02
551	783542.37	155707.18
552	783554.70	155713.82
553	783581.26	155707.18
554	783610.66	155693.92
555	783624.88	155696.75
556	783622.02	155710.02
557	783601.16	155723.31
558	783595.49	155744.18
559	783610.66	155772.64
560	783630.55	155787.80
561	783652.38	155798.23
562	783672.31	155818.17
563	783681.78	155844.69
564	783696.98	155877.92
565	783715.94	155892.12
566	783754.83	155897.82
567	783768.10	155915.85
568	783777.60	155941.45
569	783800.36	155968.98
570	783829.75	155996.47
571	783854.38	156034.44
572	783879.05	156046.77
573	783923.65	156033.47
574	783975.80	156011.67

Обозначение характерных точек границы	Координаты, м (система координат МСК-167 (зона 4))	
	X	Y
575	784034.63	155995.54
576	784058.32	156001.24
577	784068.75	156026.84
578	784064.02	156048.67
579	784035.56	156075.19
580	784004.26	156094.20
581	783984.33	156121.69
582	783988.13	156157.71
583	784008.06	156195.68
584	784040.29	156236.44
585	784046.96	156258.27
586	784027.03	156273.43
587	783994.76	156263.93
588	783973.90	156265.83
589	783965.37	156281.97
590	783964.40	156313.26
591	783966.30	156340.75
592	783954.94	156363.52
593	783936.91	156364.49
594	783911.31	156342.65
595	783892.35	156324.66
596	783870.52	156321.79
597	783843.96	156339.83
598	783845.85	156372.09
599	783842.05	156395.78
600	783812.66	156399.58
601	783785.16	156423.28
602	783750.07	156462.17
603	783736.77	156474.50
604	783684.61	156476.40
605	783633.38	156468.80
606	783614.42	156482.10
607	783614.42	156497.27
608	783622.95	156518.13
609	783611.58	156542.79
610	783578.36	156554.19
611	783529.03	156556.09
612	783526.20	156576.02
613	783545.16	156597.82

Обозначение характерных точек границы	Координаты, м (система координат МСК-167 (зона 4))	
	X	Y
614	783552.76	156619.65
615	783540.43	156643.35
616	783502.47	156644.31
617	783456.94	156631.01
618	783419.01	156628.18
619	783394.35	156643.35
620	783392.45	156666.11
621	783410.48	156691.74
622	783429.45	156717.33
623	783450.31	156736.30
624	783474.97	156767.59
625	783487.30	156793.22
626	783516.70	156818.82
627	783519.57	156840.65
628	783522.40	156873.85
629	783533.76	156895.64
630	783549.89	156925.04
631	783554.66	156966.80
632	783568.86	157000.00
633	783572.66	157030.32
634	783558.43	157049.29
635	783544.23	157047.38
636	783520.50	157023.69
637	783495.84	157003.76
638	783467.37	157005.66
639	783441.78	157020.86
640	783427.55	157043.62
641	783412.38	157062.59
642	783395.32	157079.65
643	783399.08	157101.48
644	783413.32	157130.87
645	783415.25	157173.60
646	783416.18	157204.90
647	783432.31	157221.03
648	783455.08	157224.80
649	783498.70	157214.36
650	783541.40	157200.17
651	783547.06	157212.50
652	783514.84	157241.90

Обозначение характерных точек границы	Координаты, м (система координат МСК-167 (зона 4))	
	X	Y
653	783496.80	157266.56
654	783500.60	157286.45
655	783505.34	157313.02
656	783493.97	157335.78
657	783467.41	157351.91
658	783428.51	157383.21
659	783413.35	157413.57
660	783416.18	157440.13
661	783432.31	157451.50
662	783452.25	157447.70
663	783473.11	157427.80
664	783509.14	157393.64
665	783530.97	157390.81
666	783566.06	157405.04
667	783592.59	157406.90
668	783608.72	157425.90
669	783603.06	157449.60
670	783590.72	157470.46
671	783588.83	157488.49
672	783588.83	157506.52
673	783578.39	157527.39
674	783548.96	157532.12
675	783523.37	157540.65
676	783521.43	157566.28
677	783536.59	157587.14
678	783562.22	157611.81
679	783573.59	157647.84
680	783596.35	157651.64
681	783613.42	157640.27
682	783622.92	157623.17
683	783626.72	157580.52
684	783639.05	157562.48
685	783656.11	157563.42
686	783673.18	157584.28
687	783697.84	157616.54
688	783719.67	157643.11
689	783695.00	157665.86
690	783673.18	157698.13
691	783670.34	157728.45

Обозначение характерных точек границы	Координаты, м (система координат МСК-167 (зона 4))	
	X	Y
692	783685.51	157764.52
693	783707.34	157794.84
694	783735.76	157795.81
695	783774.66	157792.01
696	783794.59	157803.38
697	783797.43	157828.04
698	783794.59	157862.20
699	783811.65	157893.50
700	783830.28	157929.10
701	783824.97	157944.02
702	783798.86	157945.08
703	783761.04	157930.71
704	783736.54	157932.30
705	783717.90	157960.01
706	783707.25	157982.37
707	783688.60	158014.34
708	783691.26	158032.99
709	783708.31	158054.84
710	783731.75	158069.21
711	783786.09	158097.44
712	783801.01	158116.62
713	783797.81	158135.79
714	783774.37	158146.46
715	783704.59	158149.12
716	783659.85	158156.57
717	783636.94	158182.14
718	783631.08	158210.39
719	783635.33	158251.92
720	783650.25	158297.75
721	783672.03	158348.26
722	783681.55	158393.44
723	783696.48	158430.33
724	783722.58	158451.04
725	783768.58	158460.99
726	783799.67	158476.32
727	783824.60	158506.92
728	783864.83	158530.48
729	783906.48	158554.09
730	783932.87	158592.96

Обозначение характерных точек границы	Координаты, м (система координат МСК-167 (зона 4))	
	X	Y
731	783964.76	158616.56
732	783993.93	158615.15
733	784018.90	158580.47
734	784057.77	158529.12
735	784079.96	158545.80
736	784099.43	158590.18
737	784128.59	158615.15
738	784154.93	158640.17
739	784146.58	158672.06
740	784118.83	158726.20
741	784077.23	158783.12
742	784079.96	158824.77
743	784054.99	158846.96
744	784014.75	158860.86
745	784013.34	158880.27
746	784032.81	158894.14
747	784057.77	158912.22
748	784078.60	158912.22
749	784102.20	158901.10
750	784114.69	158916.36
751	784113.27	158942.75
752	784120.20	158973.23
753	783683.16	159442.85
754	783137.18	160063.47
755	781986.46	161371.50
756	781986.44	161371.52
757	781774.69	161612.22
758	781701.89	161621.39
759	781171.11	161763.89
760	780840.49	161836.80
761	780506.78	161946.05
762	780315.72	161991.57
763	779693.99	162149.20
764	779499.15	162188.51
765	778372.05	162475.40
766	778240.38	162508.92
767	777500.99	162697.11
768	777340.76	162735.87
769	777199.94	162769.39

Обозначение характерных точек границы	Координаты, м (система координат МСК-167 (зона 4))	
	X	Y
770	777175.31	162712.01
771	777139.55	162600.99
772	777086.61	162477.28
773	777024.76	162374.44
774	776970.38	162292.48
775	776831.77	162162.07
776	776773.63	162106.91
777	776714.77	162010.79
778	776696.13	161955.64
779	776680.46	161879.61
780	776665.55	161792.41
781	776652.89	161711.19
782	776636.50	161639.63
783	776606.69	161555.43
784	776573.14	161480.93
785	776565.71	161448.12
786	776568.69	161423.61
787	776535.92	161380.40
788	776468.82	161319.27
789	776456.15	161293.21
790	776456.90	161239.54
791	776454.68	161185.90
792	776444.23	161141.91
793	776421.14	161100.95
794	776397.28	161062.18
795	776363.74	160965.26
796	776361.51	160787.90
797	776355.54	160729.04
798	776343.62	160669.40
799	776339.88	160598.62
800	776340.63	160489.82
801	776371.93	160329.62
802	776409.92	160161.91
803	776414.38	160129.86
804	776406.94	160091.86
805	776399.47	160056.09
806	776400.97	160025.53
807	776417.36	159988.27
808	776436.74	159941.32

Обозначение характерных точек границы	Координаты, м (система координат МСК-167 (зона 4))	
	X	Y
809	776440.45	159895.13
810	776435.26	159861.58
811	776416.63	159819.87
812	776374.89	159763.95
813	776330.92	159700.60
814	776311.54	159660.39
815	776300.35	159618.65
816	776293.65	159579.16
817	776270.57	159556.79
818	776247.32	159538.56
819	776243.43	159533.87
820	776240.78	159529.65
821	773905.62	156292.78
822	773706.71	156018.76
823	773270.20	155429.89
824	772021.97	153686.46
825	770828.86	152062.71
826	770074.01	151012.35
827	767105.46	147329.38
828	766541.52	146637.32
829	764976.15	144570.88
830	764806.85	144309.78
831	764730.60	143997.08
832	764555.19	143472.80
833	764483.99	143229.67
834	764209.21	142291.41
835	763544.90	140023.02
836	764319.37	137020.84
837	764369.18	136361.75
838	764589.80	133442.56
839	764900.85	133379.21
840	765132.82	133276.43
841	765430.52	133076.13
842	765686.20	132854.82
843	765912.78	132654.53
844	766086.78	132536.00
845	766350.33	132385.81
846	767125.11	132082.72
847	767375.51	132019.48

Обозначение характерных точек границы	Координаты, м (система координат МСК-167 (зона 4))	
	X	Y
848	767641.73	132014.20
849	768432.36	132056.33
850	769926.55	132404.23
851	770129.57	132387.26
852	770309.05	132399.82
853	770616.15	132366.17
854	770819.44	132325.52
855	771035.39	132254.03
856	771231.73	132146.08
857	771338.25	132057.74
858	771547.21	132297.49
859	771589.23	132381.59
860	771660.71	132451.70
861	771702.79	132495.15
862	771768.72	132566.70
863	771887.90	132639.56
864	771979.00	132674.64
865	772061.78	132673.21
866	772127.59	132669.03
867	772187.91	132676.02
868	772283.24	132723.72
869	772340.74	132760.18
870	772408.04	132762.98
871	772500.56	132755.94
872	772586.10	132732.14
873	772651.97	132732.09
874	772701.05	132755.94
875	772740.31	132767.12
876	772747.31	132785.35
877	772752.93	132805.01
878	772782.33	132820.43
879	772860.87	132799.39
880	772922.61	132802.20
881	772985.73	132790.97
882	773047.41	132775.54
883	773107.72	132758.69
884	773148.36	132758.69
885	773217.05	132776.92
886	773270.36	132792.34

Обозначение характерных точек границы	Координаты, м (система координат МСК-167 (зона 4))	
	X	Y
887	773299.76	132819.00
888	773354.46	132863.89
889	773400.73	132884.92
890	773461.03	132936.80
891	773533.89	132984.45
892	773627.85	133026.52
893	773713.38	133089.64
894	773755.46	133109.25
895	773829.82	133113.43
896	773905.49	133110.63
897	773944.76	133116.24
898	773988.27	133154.13
899	774016.30	133165.31
900	774048.52	133200.34
901	774166.33	133217.20
902	774218.21	133218.57
903	774299.56	133198.97
904	774386.47	133162.51
905	774411.69	133152.70
906	774457.95	133155.46
907	774494.41	133151.27
908	774550.53	133131.66
909	774572.95	133124.62
910	774697.75	133117.62
911	774739.77	133099.39
912	774783.28	133053.13
913	774805.70	133022.28
914	774829.55	132994.25
915	774874.43	132981.64
916	774901.04	132968.97
917	774930.50	132929.76
918	774951.54	132894.67
919	774985.19	132875.07
920	775070.72	132873.64
921	775590.85	132740.41
922	775736.69	132691.34
923	775889.59	132622.66
924	776171.41	132475.39
925	776300.39	132417.94

Обозначение характерных точек границы	Координаты, м (система координат МСК-167 (зона 4))	
	X	Y
926	776273.79	132319.74
927	776263.99	132217.36
928	776219.10	132110.84
929	776179.83	132014.07
930	776101.35	131899.08
931	776048.04	131813.54
932	776014.43	131757.48
933	776007.44	131719.64
934	776008.82	131549.95
935	776008.82	131507.88
936	775973.80	131325.63
937	775958.37	131228.86
938	775947.14	131134.96
939	775938.71	131069.03
940	775935.96	130969.51
941	775949.94	130867.13
942	775955.56	130784.40
943	775940.14	130673.64
944	775900.87	130532.04
945	775816.77	130408.62
946	775762.08	130351.23
947	775645.70	130283.93
948	775561.61	130250.28
949	775530.71	130232.05
950	775511.10	130199.77
951	775508.30	130164.74
952	775497.05	130142.27
953	775460.60	130114.24
954	775415.77	130103.06
955	775363.88	130076.40
956	775295.15	130046.94
957	775269.92	130025.90
958	775253.12	129972.64
959	775253.07	129845.03
960	775244.65	129805.76
961	775208.19	129759.50
962	775143.70	129671.16
963	775122.65	129620.71
964	775125.46	129544.98

Обозначение характерных точек границы	Координаты, м (система координат МСК-167 (зона 4))	
	X	Y
965	775131.08	129474.87
966	775096.05	129406.19
967	775074.34	129322.03
968	775072.53	129200.24
969	775074.79	129092.09
970	775076.14	128944.94
971	775098.69	128906.03
972	775115.12	128869.07
973	775113.03	128793.20
974	775119.23	128760.42
975	775160.22	128645.57
976	775182.78	128604.58
977	775188.90	128584.12
978	775162.24	128534.91
979	779180.20	128383.22
980	779487.19	128376.50
981	779167.13	125434.58
982	779004.88	124015.73
983	778971.48	123723.59
984	777755.66	124259.27
985	776103.78	121878.93
986	773565.10	123228.78
987	773488.80	123269.33
988	772773.36	122098.89
989	772637.17	121876.09
990	772288.26	121237.52
991	772279.39	121221.29
992	772254.52	121175.78
993	772278.74	121154.44
994	772293.14	121125.10
995	772333.74	121112.93
996	772349.57	121102.91
997	772337.81	121084.51
998	772318.88	121058.79
999	772329.72	121029.03
1000	772364.92	121007.38
1001	772379.80	121014.15
1002	772392.05	121009.99
1003	772401.48	120958.67

Обозначение характерных точек границы	Координаты, м (система координат МСК-167 (зона 4))	
	X	Y
1004	772425.85	120937.02
1005	772438.07	120919.71
1006	772448.88	120873.43
1007	772468.07	120852.66
1008	772493.56	120847.72
1009	772501.69	120816.60
1010	772515.98	120805.55
1011	772528.35	120794.95
1012	772508.01	120696.71
1013	772775.26	120405.54
1014	773754.85	119999.99
1015	775591.68	119239.56
1016	775628.70	119231.74
1017	775629.75	119225.71
1018	775712.44	119239.79
1019	775810.01	119233.18
1020	775888.58	119205.92
1021	775944.81	119200.14
1022	775988.63	119196.84
1023	776032.46	119188.58
1024	776194.56	119127.42
1025	776297.94	119081.14
1026	776326.09	119073.37
1027	776358.30	119076.19
1028	776395.51	119082.81
1029	776430.24	119078.68
1030	776455.76	119081.77
1031	776486.46	119096.05
1032	776460.04	119015.02
1033	776398.91	118890.99
1034	776361.73	118811.60
1035	776302.48	118675.92
1036	776291.55	118604.89
1037	776284.95	118578.43
1038	776271.73	118550.32
1039	776265.95	118530.47
1040	776257.70	118489.13
1041	776229.60	118454.40
1042	776209.77	118422.14

Обозначение характерных точек границы	Координаты, м (система координат МСК-167 (зона 4))	
	X	Y
1043	776202.35	118381.63
1044	776190.79	118358.48
1045	776143.67	118321.26
1046	776127.14	118304.72
1047	776119.72	118265.86
1048	776123.99	118236.38
1049	776111.47	118217.90
1050	776083.36	118203.84
1051	776017.24	118162.49
1052	775972.60	118115.35
1053	775908.98	118020.25
1054	775879.22	117993.79
1055	775842.70	117983.81
1056	775826.31	117973.94
1057	775793.88	117945.04
1058	775714.70	117897.87
1059	775683.32	117858.16
1060	775656.05	117819.29
1061	775631.26	117787.87
1062	775579.18	117749.00
1063	775482.48	117665.47
1064	775455.21	117633.22
1065	775423.80	117591.04
1066	775375.03	117567.89
1067	775343.62	117538.12
1068	775293.21	117477.75
1069	775170.09	117307.40
1070	775083.19	117203.98
1071	774970.07	117110.58
1072	774866.75	117036.15
1073	774811.37	116998.11
1074	774760.12	116953.45
1075	774721.26	116950.96
1076	774706.38	116942.69
1077	774695.64	116925.32
1078	774689.87	116887.29
1079	774675.61	116873.93
1080	774609.68	116851.72
1081	774559.26	116812.02

Обозначение характерных точек границы	Координаты, м (система координат МСК-167 (зона 4))	
	X	Y
1082	774507.18	116749.30
1083	774505.46	116722.31
1084	774508.84	116683.61
1085	774498.78	116668.46
1086	774491.52	116671.45
1087	774476.64	116670.62
1088	774445.21	116673.10
1089	774398.07	116685.49
1090	774350.94	116684.65
1091	774333.72	116671.83
1092	774244.48	116589.34
1093	774199.68	116568.87
1094	774167.45	116541.58
1095	774132.73	116512.64
1096	774083.14	116476.25
1097	774018.66	116431.59
1098	773949.23	116375.35
1099	773893.86	116312.50
1100	773849.23	116257.10
1101	773819.47	116240.56
1102	773797.16	116215.75
1103	773775.68	116180.19
1104	773764.85	116169.36
1105	773755.01	116159.51
1106	773735.91	116143.08
1107	773713.69	116123.96
1108	773685.59	116094.19
1109	773664.92	116081.78
1110	773630.20	116070.20
1111	773605.40	116055.31
1112	773548.36	116010.65
1113	773488.02	115977.57
1114	773446.69	115942.83
1115	773425.20	115922.16
1116	773385.51	115921.33
1117	773332.60	115914.70
1118	773306.97	115906.43
1119	773234.21	115874.99
1120	773192.06	115855.97

Обозначение характерных точек границы	Координаты, м (система координат МСК-167 (зона 4))	
	X	Y
1121	773162.29	115850.18
1122	773120.94	115857.62
1123	773077.11	115868.36
1124	773043.20	115876.62
1125	772982.85	115875.78
1126	772950.60	115875.77
1127	772878.66	115868.32
1128	772853.86	115853.43
1129	772829.07	115821.18
1130	772810.88	115808.77
1131	772777.81	115809.60
1132	772722.40	115822.82
1133	772630.62	115830.24
1134	772589.27	115829.41
1135	772543.80	115817.00
1136	772504.94	115810.37
1137	772468.56	115812.05
1138	772428.87	115813.67
1139	772378.42	115819.45
1140	772338.73	115827.71
1141	772279.19	115848.37
1142	772238.67	115850.01
1143	772208.90	115847.53
1144	772131.19	115821.88
1145	772087.38	115783.01
1146	772059.28	115749.94
1147	772036.98	115692.88
1148	772032.04	115662.29
1149	772021.30	115627.65
1150	772009.75	115582.91
1151	771989.92	115548.18
1152	771965.15	115471.28
1153	771954.10	115443.95
1154	771954.17	115443.76
1155	771958.81	115442.11
1156	771954.90	115432.48
1157	771950.31	115421.17
1158	771945.49	115422.08
1159	771937.07	115400.99

Обозначение характерных точек границы	Координаты, м (система координат МСК-167 (зона 4))	
	X	Y
1160	771913.93	115369.57
1161	771903.19	115342.28
1162	771891.56	115300.83
1163	771888.26	115289.08
1164	772376.68	114339.17
1165	772813.52	113559.89
1166	771237.44	110761.05
1167	772593.97	110095.85
1168	772567.75	109993.71
1169	772486.59	109812.98
1170	772408.00	109592.96
1171	772339.91	109412.34
1172	772348.52	109383.68
1173	772355.64	109359.98
1174	772298.04	109200.24
1175	772253.50	109071.87
1176	772271.81	109009.02
1177	772266.57	108980.22
1178	772245.68	108967.15
1179	772211.64	108988.14
1180	772169.77	108972.40
1181	772136.22	108957.44
1182	772062.97	108944.04
1183	772032.64	108933.18
1184	771988.28	108919.78
1185	771902.66	108880.71
1186	771810.11	108823.27
1187	771757.73	108781.49
1188	771727.22	108757.10
1189	771687.87	108734.07
1190	771601.46	108673.89
1191	771549.11	108626.78
1192	771507.24	108535.13
1193	771460.03	108477.53
1194	771407.67	108477.53
1195	771618.75	107569.64
1196	771726.60	107105.72
1197	771797.93	106798.93
1198	771860.51	106497.90

Обозначение характерных точек границы	Координаты, м (система координат МСК-167 (зона 4))	
	X	Y
1199	771947.58	106079.02
1200	772018.20	105739.32
1201	772115.76	105269.98
1202	772144.22	105133.06
1203	771603.48	105025.41
1204	771020.16	104909.29
1205	769935.80	104693.43
1206	769930.76	104692.43
1207	769924.09	104664.89
1208	769850.28	104360.17
1209	769847.06	104348.25
1210	769748.54	103983.31
1211	769746.10	103782.16
1212	769746.10	103552.34
1213	769748.54	103408.74
1214	769755.70	103255.46
1215	769737.16	103139.16
1216	769729.37	103090.33
1217	769719.87	102987.45
1218	769707.93	102946.73
1219	769672.00	102901.22
1220	769638.52	102805.49
1221	769631.28	102726.50
1222	769628.93	102645.06
1223	769628.93	102563.72
1224	769609.75	102479.93
1225	769595.50	102451.00
1226	769609.75	102410.44
1227	769611.94	102387.26
1228	769606.80	102361.54
1229	769615.05	102330.68
1230	769620.18	102300.87
1231	769619.17	102257.69
1232	769635.61	102238.14
1233	769645.90	102226.84
1234	769669.54	102217.59
1235	769682.90	102197.03
1236	769692.15	102168.23
1237	769699.34	102124.00

Обозначение характерных точек границы	Координаты, м (система координат МСК-167 (зона 4))	
	X	Y
1238	769711.70	102071.58
1239	769710.69	102052.03
1240	769672.64	101979.04
1241	769667.51	101948.19
1242	769674.70	101910.18
1243	769674.70	101874.15
1244	769669.57	101832.02
1245	769675.75	101808.36
1246	769676.95	101806.60
1247	769728.18	101731.25
1248	769729.23	101707.58
1249	769704.55	101660.29
1250	769700.43	101626.36
1251	769719.98	101590.37
1252	769733.31	101564.65
1253	769730.24	101542.03
1254	769719.98	101498.85
1255	769733.31	101452.60
1256	769745.66	101425.87
1257	769744.65	101391.94
1258	769737.42	101355.95
1259	769732.30	101320.97
1260	769744.65	101286.00
1261	769762.11	101262.37
1262	769766.23	101227.39
1263	769772.40	101185.23
1264	769780.64	101145.16
1265	769767.28	101120.48
1266	769759.04	101078.31
1267	769757.99	101059.81
1268	769764.17	101016.60
1269	769762.11	100966.19
1270	769761.06	100939.49
1271	769777.53	100919.95
1272	769788.84	100904.53
1273	769784.72	100883.96
1274	769784.72	100860.29
1275	769803.23	100839.73
1276	769818.65	100809.92

Обозначение характерных точек границы	Координаты, м (система координат МСК-167 (зона 4))	
	X	Y
1277	769812.47	100784.20
1278	769814.53	100761.58
1279	769822.77	100727.65
1280	769820.71	100700.91
1281	769807.34	100663.92
1282	769797.05	100625.87
1283	769806.30	100569.32
1284	769829.92	100530.23
1285	769830.97	100495.29
1286	769812.47	100429.49
1287	769807.31	100404.81
1288	769812.47	100373.96
1289	769828.91	100321.49
1290	769834.04	100295.80
1291	769831.98	100268.06
1292	769812.47	100231.02
1293	769805.25	100202.22
1294	769805.25	100173.42
1295	769815.54	100133.32
1296	769817.60	100101.45
1297	769807.31	100062.39
1298	769777.25	100000.00
1299	769767.15	99979.49
1300	769759.45	99944.46
1301	769754.75	99893.43
1302	769737.56	99826.37
1303	769730.46	99788.84
1304	769734.08	99746.82
1305	769732.98	99666.78
1306	769725.31	99602.73
1307	769720.65	99513.18
1308	769706.40	99475.63
1309	769695.12	99452.61
1310	769675.48	99446.57
1311	769652.27	99434.53
1312	769640.98	99415.00
1313	769640.43	99383.49
1314	769626.15	99368.46
1315	769609.51	99347.42

Обозначение характерных точек границы	Координаты, м (система координат МСК-167 (зона 4))	
	X	Y
1316	769606.56	99322.40
1317	769612.54	99300.40
1318	769619.70	99283.90
1319	769617.33	99271.39
1320	769597.71	99251.69
1321	769599.39	99234.08
1322	769610.40	99212.06
1323	769631.25	99192.55
1324	769651.09	99173.99
1325	769666.54	99156.56
1326	769674.52	99143.65
1327	769679.06	99131.12
1328	769679.11	99117.63
1329	769675.61	99105.12
1330	769665.61	99092.09
1331	769650.90	99073.55
1332	769622.05	99042.46
1333	769613.84	99024.94
1334	769609.76	99010.43
1335	769606.33	98978.93
1336	769606.43	98954.95
1337	769604.71	98939.95
1338	769598.27	98924.43
1339	769588.90	98900.41
1340	769582.48	98879.40
1341	769583.75	98856.92
1342	769591.53	98834.46
1343	769601.09	98810.01
1344	769606.50	98789.04
1345	769601.84	98769.03
1346	769593.67	98742.02
1347	769577.33	98687.49
1348	769572.73	98654.99
1349	769575.30	98602.53
1350	769590.87	98555.11
1351	769608.15	98522.19
1352	769626.61	98490.28
1353	769640.89	98468.34
1354	769664.07	98437.95

Обозначение характерных точек границы	Координаты, м (система координат МСК-167 (зона 4))	
	X	Y
1355	769679.51	98421.51
1356	769690.82	98403.56
1357	769703.96	98369.13
1358	769721.84	98334.22
1359	769739.08	98311.79
1360	769756.90	98292.37
1361	769774.10	98280.44
1362	769793.05	98272.01
1363	769816.37	98275.86
1364	769831.02	98288.43
1365	769853.01	98311.88
1366	769863.33	98314.97
1367	769874.96	98312.86
1368	769885.55	98303.33
1369	769899.30	98291.69
1370	769909.88	98281.11
1371	769920.47	98273.70
1372	769928.93	98279.00
1373	769936.34	98275.82
1374	769950.09	98255.72
1375	769961.73	98234.55
1376	769990.30	98215.51
1377	770000.00	98215.35
1378	770022.73	98204.51
1379	770031.82	98171.44
1380	770022.42	98105.43
1381	770036.23	98062.71
1382	770066.55	98032.39
1383	770112.03	97982.74
1384	770131.31	97973.11
1385	770156.15	97973.11
1386	770202.94	97953.73
1387	770244.30	97901.37
1388	770293.90	97851.77
1389	770336.67	97792.49
1390	770376.63	97753.88
1391	770398.67	97738.72
1392	770427.64	97737.31
1393	770467.60	97745.60

Обозначение характерных точек границы	Координаты, м (система координат МСК-167 (зона 4))	
	X	Y
1394	770499.33	97730.44
1395	770514.48	97693.24
1396	770518.60	97665.68
1397	770532.40	97639.48
1398	770555.85	97625.67
1399	770575.12	97628.43
1400	770598.57	97632.60
1401	770616.49	97629.84
1402	770638.52	97607.75
1403	770672.96	97596.76
1404	770712.97	97602.23
1405	770733.67	97604.98
1406	770741.89	97596.70
1407	770748.82	97580.19
1408	770769.50	97567.74
1409	770797.06	97569.14
1410	770814.98	97569.14
1411	770828.74	97566.38
1412	770834.26	97576.02
1413	770835.66	97587.07
1414	770838.42	97598.06
1415	770850.82	97603.58
1416	770863.22	97598.06
1417	770872.85	97585.66
1418	770882.50	97588.42
1419	770892.14	97604.99
1420	770907.29	97615.98
1421	770930.74	97615.98
1422	770948.66	97613.27
1423	770956.94	97603.58
1424	770966.59	97587.07
1425	770962.46	97566.38
1426	770951.42	97547.11
1427	770948.66	97530.54
1428	770961.06	97511.26
1429	770976.22	97487.82
1430	770987.26	97469.90
1431	770977.63	97440.93
1432	770977.63	97418.90

Обозначение характерных точек границы	Координаты, м (система координат МСК-167 (зона 4))	
	X	Y
1433	770984.50	97394.10
1434	771001.07	97376.18
1435	771036.91	97374.77
1436	771060.31	97373.42
1437	771086.51	97355.49
1438	771122.35	97347.21
1439	771141.63	97318.30
1440	771165.07	97311.37
1441	771191.27	97297.61
1442	771202.27	97275.52
1443	771221.60	97274.17
1444	771242.28	97285.21
1445	771242.28	97305.84
1446	771239.52	97332.05
1447	771265.73	97355.47
1448	771315.32	97349.97
1449	771351.17	97336.22
1450	771399.41	97330.70
1451	771417.33	97296.21
1452	771436.61	97298.97
1453	771462.81	97316.89
1454	771504.17	97329.29
1455	771504.17	97359.61
1456	771519.33	97378.94
1457	771546.89	97398.21
1458	771575.86	97402.38
1459	771597.90	97385.81
1460	771618.57	97373.42
1461	771633.74	97385.81
1462	771633.74	97406.50
1463	771640.62	97418.90
1464	771655.77	97413.37
1465	771672.35	97403.74
1466	771687.50	97409.26
1467	771695.79	97423.01
1468	771701.26	97438.17
1469	771717.83	97435.41
1470	771732.99	97418.90
1471	771744.03	97410.61

Обозначение характерных точек границы	Координаты, м (система координат МСК-167 (зона 4))	
	X	Y
1472	771796.38	97417.49
1473	771812.91	97417.49
1474	771833.58	97400.97
1475	771840.51	97398.21
1476	771851.50	97410.61
1477	771851.50	97439.58
1478	771851.50	97457.50
1479	771859.77	97468.99
1480	771874.32	97469.69
1481	771887.48	97466.24
1482	771910.33	97466.24
1483	771926.94	97478.70
1484	771922.10	97491.15
1485	771906.88	97501.54
1486	771893.71	97512.61
1487	771893.71	97528.55
1488	771915.88	97544.46
1489	771956.02	97560.40
1490	771977.48	97581.18
1491	771976.09	97599.18
1492	771956.73	97615.09
1493	771953.96	97624.10
1494	771969.86	97630.32
1495	771994.09	97640.03
1496	772054.34	97644.17
1497	772089.64	97654.58
1498	772111.78	97663.58
1499	772130.49	97659.42
1500	772158.18	97640.03
1501	772175.47	97631.74
1502	772203.87	97638.64
1503	772225.32	97638.64
1504	772232.97	97633.12
1505	772232.97	97620.64
1506	772224.64	97604.02
1507	772222.58	97596.41
1508	772228.10	97592.95
1509	772239.88	97595.73
1510	772286.96	97644.87

Обозначение характерных точек границы	Координаты, м (система координат МСК-167 (зона 4))	
	X	Y
1511	772287.67	97658.72
1512	772275.88	97660.10
1513	772252.33	97657.36
1514	772241.27	97664.26
1515	772236.43	97713.44
1516	772229.48	97724.51
1517	772230.20	97743.90
1518	772253.72	97768.81
1519	772285.57	97791.68
1520	772318.80	97808.98
1521	772347.20	97815.92
1522	772373.53	97811.05
1523	772385.98	97804.14
1524	772381.82	97789.59
1525	772365.90	97778.52
1526	772354.13	97762.58
1527	772348.58	97743.90
1528	772353.42	97733.51
1529	772384.60	97722.44
1530	772397.76	97708.57
1531	772402.60	97694.73
1532	772403.28	97678.81
1533	772395.66	97664.26
1534	772383.21	97652.49
1535	772377.66	97643.49
1536	772375.60	97631.74
1537	772381.14	97618.57
1538	772396.37	97610.96
1539	772419.93	97610.25
1540	772445.54	97617.87
1541	772471.85	97631.03
1542	772489.17	97635.87
1543	772510.62	97640.03
1544	772533.47	97625.51
1545	772558.39	97602.64
1546	772572.94	97590.89
1547	772593.03	97592.25
1548	772608.27	97584.63
1549	772614.52	97572.85

Обозначение характерных точек границы	Координаты, м (система координат МСК-167 (зона 4))	
	X	Y
1550	772610.36	97555.56
1551	772601.35	97543.10
1552	772603.42	97529.94
1553	772610.36	97523.71
1554	772633.20	97523.71
1555	772658.12	97527.16
1556	772687.89	97532.00
1557	772709.36	97521.61
1558	772719.75	97506.38
1559	772719.75	97485.63
1560	772717.68	97469.69
1561	772722.52	97455.85
1562	772737.75	97455.85
1563	772751.60	97471.76
1564	772764.05	97492.54
1565	772770.98	97500.16
1566	772790.37	97498.80
1567	772800.06	97490.47
1568	772798.67	97468.31
1569	772795.22	97451.01
1570	772795.93	97437.17
1571	772935.10	97353.37
1572	772965.55	97353.37
1573	772973.85	97363.76
1574	772977.32	97385.22
1575	772966.94	97399.77
1576	772951.78	97415.02
1577	772953.10	97431.62
1578	772963.46	97444.78
1579	772977.32	97448.24
1580	773043.09	97446.88
1581	773059.00	97448.97
1582	773074.95	97463.49
1583	773092.95	97482.20
1584	773159.41	97496.05
1585	773178.78	97491.89
1586	773194.72	97467.65
1587	773205.10	97450.36
1588	773231.41	97433.03

Обозначение характерных точек границы	Координаты, м (система координат МСК-167 (зона 4))	
	X	Y
1589	773245.96	97421.96
1590	773252.18	97401.86
1591	773244.57	97390.79
1592	773236.25	97377.63
1593	773239.73	97366.56
1594	773249.41	97363.11
1595	773276.42	97361.69
1596	773299.97	97352.69
1597	773311.04	97358.24
1598	773314.50	97387.31
1599	773315.21	97399.77
1600	773331.82	97402.54
1601	773434.30	97260.60
1602	773451.60	97252.99
1603	773468.92	97264.76
1604	773491.76	97291.77
1605	773500.07	97311.16
1606	773516.00	97318.78
1607	773541.62	97329.17
1608	773544.40	97338.17
1609	773540.24	97350.62
1610	773531.25	97372.82
1611	773540.97	97388.75
1612	773564.49	97399.12
1613	773586.65	97399.82
1614	773607.44	97386.66
1615	773623.34	97363.81
1616	773656.58	97358.97
1617	773669.74	97352.74
1618	773680.82	97327.80
1619	773697.43	97322.28
1620	773714.05	97321.58
1621	773723.05	97331.97
1622	773729.99	97341.65
1623	773743.84	97342.36
1624	773754.90	97331.26
1625	773756.99	97304.96
1626	773760.44	97286.95
1627	773767.38	97269.66

Обозначение характерных точек границы	Координаты, м (система координат МСК-167 (зона 4))	
	X	Y
1628	773788.14	97264.11
1629	773812.36	97271.72
1630	773836.60	97280.73
1631	773858.08	97282.11
1632	773889.25	97279.37
1633	773925.26	97263.43
1634	773961.96	97244.74
1635	773986.86	97240.58
1636	773999.34	97244.04
1637	774001.41	97267.59
1638	774008.35	97288.37
1639	774023.58	97316.76
1640	774035.33	97350.00
1641	774026.35	97403.98
1642	774024.97	97421.31
1643	774027.71	97438.61
1644	774042.26	97443.45
1645	774077.57	97441.38
1646	774094.89	97444.83
1647	774109.44	97461.45
1648	774105.96	97470.45
1649	774102.51	97483.62
1650	774108.74	97501.62
1651	774122.58	97510.62
1652	774145.42	97514.08
1653	774176.59	97514.08
1654	774190.43	97507.17
1655	774195.30	97500.94
1656	774191.82	97490.55
1657	774177.98	97469.77
1658	774169.68	97451.77
1659	774172.43	97439.31
1660	774186.98	97426.15
1661	774221.60	97424.08
1662	774252.07	97444.15
1663	774274.23	97482.94
1664	774295.69	97525.85
1665	774320.63	97543.18
1666	774351.77	97548.02

Обозначение характерных точек границы	Координаты, м (система координат МСК-167 (зона 4))	
	X	Y
1667	774377.39	97536.24
1668	774384.33	97521.69
1669	774391.24	97503.01
1670	774407.17	97500.94
1671	774421.01	97517.56
1672	774433.47	97530.70
1673	774448.02	97525.17
1674	774450.79	97516.85
1675	774448.70	97485.00
1676	774458.41	97474.61
1677	774481.94	97473.93
1678	774493.03	97494.01
1679	774495.81	97532.11
1680	774508.26	97545.25
1681	774522.78	97544.57
1682	774540.11	97535.56
1683	774551.88	97541.11
1684	774560.88	97554.95
1685	774574.74	97566.02
1686	774587.90	97563.25
1687	774594.12	97548.02
1688	774596.19	97523.11
1689	774603.12	97509.24
1690	774628.04	97507.88
1691	774662.66	97530.72
1692	774702.12	97543.18
1693	774711.13	97554.25
1694	774705.60	97573.64
1695	774680.67	97600.65
1696	774677.89	97617.26
1697	774682.73	97635.27
1698	774700.73	97644.95
1699	774726.36	97651.89
1700	774752.65	97693.42
1701	774781.76	97716.26
1702	774811.52	97716.26
1703	774837.84	97708.65
1704	774856.53	97694.80
1705	774867.59	97676.09

Обозначение характерных точек границы	Координаты, м (система координат МСК-167 (зона 4))	
	X	Y
1706	774877.98	97671.25
1707	774889.07	97671.25
1708	774893.21	97683.73
1709	774891.14	97705.19
1710	774904.30	97718.33
1711	774921.61	97717.65
1712	774950.00	97705.87
1713	774962.46	97702.42
1714	775042.80	97784.80
1715	775043.48	97803.51
1716	775026.86	97829.13
1717	775030.31	97840.91
1718	775040.71	97854.04
1719	775068.41	97848.52
1720	775091.27	97840.20
1721	775110.65	97845.75
1722	775130.72	97863.05
1723	775134.89	97874.14
1724	775143.89	97881.76
1725	775139.02	97899.74
1726	775140.41	97908.74
1727	775172.25	97939.23
1728	775170.19	97954.46
1729	775170.87	97976.59
1730	775179.88	97991.15
1731	775204.81	98018.83
1732	775225.59	98034.72
1733	775247.73	98036.10
1734	775267.82	98031.94
1735	775287.90	98029.88
1736	775292.74	98045.11
1737	775309.35	98064.50
1738	775328.75	98078.34
1739	775350.21	98088.73
1740	775369.60	98085.28
1741	775375.15	98073.50
1742	775366.15	98047.88
1743	775349.53	98021.55
1744	775349.53	97996.64

Обозначение характерных точек границы	Координаты, м (система координат МСК-167 (зона 4))	
	X	Y
1745	775361.30	97983.48
1746	775391.06	97976.57
1747	775420.84	97979.32
1748	775431.91	97986.93
1749	775437.46	98016.03
1750	775443.00	98038.88
1751	775454.07	98047.85
1752	775471.40	98046.49
1753	775478.31	98031.94
1754	775485.95	98015.33
1755	775492.17	98009.80
1756	775503.24	98007.71
1757	775510.19	98027.81
1758	775527.48	98042.33
1759	775545.48	98042.33
1760	775566.94	98029.17
1761	775584.94	98026.42
1762	775625.12	98029.17
1763	775656.97	98030.56
1764	775681.88	98025.03
1765	775697.82	97999.41
1766	775721.34	97966.18
1767	775735.89	97953.02
1768	775755.28	97960.63
1769	775762.19	97977.96
1770	775776.74	97993.87
1771	775794.75	98001.48
1772	775812.75	98002.87
1773	775832.82	97998.00
1774	775852.21	97988.32
1775	775868.83	97993.87
1776	775877.15	98004.23
1777	775895.84	98015.33
1778	775920.07	98016.71
1779	775942.24	98015.33
1780	775962.99	98009.04
1781	775973.37	97997.98
1782	775976.16	97979.29
1783	775971.31	97966.13

Обозначение характерных точек границы	Координаты, м (система координат МСК-167 (зона 4))	
	X	Y
1784	775969.21	97959.19
1785	775982.38	97949.51
1786	776004.54	97948.12
1787	776015.61	97942.57
1788	776019.07	97928.73
1789	776013.54	97916.96
1790	775994.84	97908.66
1791	775970.60	97902.43
1792	775957.47	97885.81
1793	775952.60	97868.49
1794	775962.99	97852.58
1795	775975.48	97835.25
1796	775978.93	97817.96
1797	775978.93	97793.72
1798	775971.31	97763.26
1799	775965.76	97744.55
1800	775967.15	97719.64
1801	775967.85	97704.41
1802	775962.31	97686.40
1803	775940.85	97679.47
1804	775926.29	97669.08
1805	775920.07	97653.85
1806	775921.45	97635.84
1807	775942.24	97633.07
1808	775965.08	97633.07
1809	775978.93	97635.84
1810	775988.61	97653.17
1811	776026.01	97694.70
1812	776041.94	97697.47
1813	776062.01	97689.86
1814	776073.09	97665.62
1815	776080.02	97649.69
1816	776106.31	97640.69
1817	776149.26	97659.40
1818	776172.79	97657.30
1819	776186.63	97643.46
1820	776179.72	97617.84
1821	776172.82	97586.70
1822	776172.14	97563.15

Обозначение характерных точек границы	Координаты, м (система координат МСК-167 (зона 4))	
	X	Y
1823	776185.98	97556.24
1824	776210.92	97560.37
1825	776233.06	97563.15
1826	776242.76	97553.46
1827	776233.76	97532.68
1828	776220.60	97518.13
1829	776222.67	97501.52
1830	776239.28	97479.38
1831	776250.38	97463.44
1832	776253.15	97434.37
1833	776273.23	97420.52
1834	776300.23	97418.43
1835	776320.31	97412.91
1836	776332.08	97401.13
1837	776345.24	97400.42
1838	776363.93	97396.97
1839	776375.00	97377.58
1840	776372.25	97363.05
1841	776359.77	97360.28
1842	776357.00	97348.50
1843	776363.93	97338.82
1844	776422.08	97306.97
1845	776434.56	97282.74
1846	776467.09	97281.35
1847	776489.26	97272.35
1848	776498.26	97260.58
1849	776495.49	97241.18
1850	776480.25	97232.89
1851	776469.86	97225.27
1852	776479.57	97214.20
1853	776507.94	97212.82
1854	776541.88	97198.27
1855	776571.66	97192.04
1856	776604.90	97182.33
1857	776659.59	97180.94
1858	776690.08	97194.79
1859	776698.37	97219.02
1860	776674.14	97257.10
1861	776663.75	97290.33

Обозначение характерных точек границы	Координаты, м (система координат МСК-167 (зона 4))	
	X	Y
1862	776672.07	97320.82
1863	776689.37	97336.05
1864	776745.45	97366.51
1865	776805.01	97383.81
1866	776873.55	97374.80
1867	776888.78	97343.66
1868	776888.78	97287.56
1869	776893.62	97236.32
1870	776938.63	97225.25
1871	776982.26	97239.80
1872	777004.43	97262.64
1873	777021.72	97297.27
1874	777019.66	97342.28
1875	776991.26	97384.51
1876	776955.25	97410.81
1877	776953.86	97470.35
1878	776955.95	97544.43
1879	776960.10	97562.44
1880	776993.33	97588.77
1881	777037.66	97595.67
1882	777065.35	97579.76
1883	777066.73	97547.92
1884	777093.05	97499.42
1885	777119.36	97495.26
1886	777147.05	97518.11
1887	777195.54	97525.72
1888	777269.62	97574.90
1889	777300.09	97611.59
1890	777306.31	97633.75
1891	777300.09	97658.66
1892	777248.19	97727.20
1893	777222.57	97794.38
1894	777222.57	97839.36
1895	777242.65	97876.76
1896	777258.58	97881.60
1897	777276.58	97871.92
1898	777291.82	97862.92
1899	777300.82	97877.47
1900	777298.04	97916.22

Обозначение характерных точек границы	Координаты, м (система координат МСК-167 (зона 4))	
	X	Y
1901	777309.82	97946.00
1902	777339.60	97974.40
1903	777376.97	97995.18
1904	777399.14	98018.02
1905	777415.75	98041.52
1906	777437.21	98070.60
1907	777458.67	98072.69
1908	777475.29	98032.52
1909	777491.91	97997.90
1910	777502.29	97983.37
1911	777534.85	97961.89
1912	777562.53	97943.20
1913	777582.64	97921.74
1914	777597.86	97900.26
1915	777622.78	97880.19
1916	777658.11	97877.41
1917	777687.86	97891.28
1918	777732.19	97921.74
1919	777756.43	97956.37
1920	777765.43	98004.13
1921	777737.71	98043.59
1922	777692.70	98047.75
1923	777648.40	98057.46
1924	777631.87	98080.30
1925	777634.56	98109.37
1926	777671.25	98120.45
1927	777693.41	98139.84
1928	777719.71	98189.01
1929	777741.87	98222.95
1930	777779.27	98227.79
1931	777817.35	98236.09
1932	777839.48	98261.71
1933	777845.03	98306.72
1934	777842.96	98330.27
1935	777824.26	98341.34
1936	777791.02	98320.56
1937	777731.49	98276.94
1938	777709.33	98270.03
1939	777675.41	98269.33

Обозначение характерных точек границы	Координаты, м (система координат МСК-167 (зона 4))	
	X	Y
1940	777658.79	98301.88
1941	777652.56	98360.03
1942	777641.46	98407.13
1943	777625.55	98444.50
1944	777630.39	98461.83
1945	777650.46	98469.44
1946	777793.11	98456.99
1947	777820.80	98463.89
1948	777847.81	98471.51
1949	777870.65	98458.40
1950	777890.04	98442.46
1951	777901.82	98443.85
1952	777923.96	98446.62
1953	777953.74	98466.69
1954	777984.20	98473.63
1955	778025.76	98468.79
1956	778048.61	98448.69
1957	778063.84	98421.00
1958	778081.85	98389.15
1959	778107.46	98362.85
1960	778146.22	98358.01
1961	778177.36	98370.47
1962	778220.99	98406.48
1963	778257.67	98448.04
1964	778293.00	98461.17
1965	778331.08	98460.49
1966	778386.48	98420.35
1967	778421.78	98401.66
1968	778445.33	98387.82
1969	778470.95	98387.82
1970	778494.48	98394.73
1971	778515.26	98420.35
1972	778534.65	98436.29
1973	778558.18	98436.97
1974	778604.58	98432.12
1975	778626.71	98442.51
1976	778639.19	98456.36
1977	778636.42	98486.11
1978	778526.33	98591.36

Обозначение характерных точек границы	Координаты, м (система координат МСК-167 (зона 4))	
	X	Y
1979	778492.38	98595.53
1980	778454.31	98592.07
1981	778414.17	98607.30
1982	778403.07	98624.60
1983	778415.56	98661.29
1984	778473.02	98710.46
1985	778498.64	98708.39
1986	778536.01	98687.62
1987	778584.47	98683.45
1988	778628.10	98688.30
1989	778675.88	98695.91
1990	778704.28	98705.62
1991	778718.12	98729.15
1992	778720.89	98757.54
1993	778718.80	98783.16
1994	778696.67	98809.46
1995	778623.26	98829.56
1996	778547.79	98830.24
1997	778513.17	98830.92
1998	778497.25	98884.93
1999	778501.39	98931.33
2000	778523.55	98955.56
2001	778562.34	98941.72
2002	778601.10	98938.27
2003	778631.58	98947.95
2004	778658.56	98987.41
2005	778675.18	98999.87
2006	778705.67	99001.26
2007	778726.41	98989.48
2008	778754.11	98973.57
2009	778799.80	98980.48
2010	778839.29	98978.41
2011	778847.58	98932.72
2012	778855.20	98904.32
2013	778870.42	98909.17
2014	778891.21	98943.11
2015	778924.45	99037.94
2016	778919.60	99058.72
2017	778905.05	99068.43

Обозначение характерных точек границы	Координаты, м (система координат МСК-167 (зона 4))	
	X	Y
2018	778905.75	99082.28
2019	778923.06	99112.06
2020	778991.59	99161.23
2021	779028.28	99200.01
2022	779058.76	99207.63
2023	779130.08	99204.85
2024	779187.21	99185.22
2025	779227.63	99191.21
2026	779303.89	99204.67
2027	779357.76	99231.63
2028	779380.20	99269.00
2029	779416.07	99292.89
2030	779462.69	99288.67
2031	779487.84	99269.51
2032	779477.37	99207.66
2033	779492.36	99156.84
2034	779540.24	99146.33
2035	779561.15	99135.87
2036	779571.61	99117.95
2037	779571.61	99079.06
2038	779561.15	99059.61
2039	779537.24	99049.16
2040	779499.82	99034.18
2041	779478.90	98999.75
2042	779475.90	98948.93
2043	779540.24	98833.78
2044	779547.70	98815.80
2045	779543.23	98793.36
2046	779502.87	98732.08
2047	779456.52	98658.76
2048	779438.54	98622.87
2049	779396.65	98594.49
2050	779384.72	98576.51
2051	779366.75	98497.26
2052	779339.83	98438.92
2053	779314.40	98302.80
2054	779302.48	98268.43
2055	779281.50	98250.45
2056	779238.14	98214.55

Обозначение характерных точек границы	Координаты, м (система координат МСК-167 (зона 4))	
	X	Y
2057	779220.17	98186.12
2058	779203.72	98144.29
2059	779175.34	98115.85
2060	779132.69	98098.33
2061	779107.92	98077.94
2062	779098.46	98046.06
2063	779084.28	98024.20
2064	779064.80	97984.61
2065	779061.24	97973.98
2066	779032.31	97946.21
2067	779029.36	97933.21
2068	778999.82	97901.91
2069	778989.15	97855.83
2070	778967.88	97818.03
2071	778954.89	97782.59
2072	778953.71	97735.90
2073	778954.89	97678.61
2074	778953.11	97646.71
2075	778950.16	97620.72
2076	778945.45	97582.89
2077	778904.70	97483.65
2078	778876.35	97388.55
2079	778871.01	97339.52
2080	778869.24	97309.98
2081	778863.35	97294.02
2082	778850.36	97281.63
2083	778847.41	97267.45
2084	778852.72	97221.95
2085	778847.99	97207.19
2086	778847.42	97205.45
2087	778778.86	96996.28
2088	778758.79	96932.47
2089	778755.84	96895.85
2090	778749.35	96865.13
2091	778732.19	96830.28
2092	778712.13	96804.87
2093	778707.39	96784.19
2094	778693.82	96749.34
2095	778664.86	96707.92

Обозначение характерных точек границы	Координаты, м (система координат МСК-167 (зона 4))	
	X	Y
2096	778657.18	96694.93
2097	778659.55	96582.69
2098	778661.91	96544.28
2099	778659.55	96523.03
2100	778653.63	96499.40
2101	778624.69	96420.23
2102	778619.38	96406.05
2103	778618.19	96354.07
2104	778615.83	96302.07
2105	778598.68	96218.79
2106	778602.23	96199.88
2107	778657.20	96101.84
2108	778672.56	96061.65
2109	778679.06	96016.17
2110	778673.14	95980.13
2111	778654.84	95933.47
2112	778630.61	95888.57
2113	778619.98	95858.45
2114	778598.71	95778.09
2115	778584.52	95687.71
2116	778572.11	95600.88
2117	778560.30	95547.69
2118	778526.05	95470.88
2119	778512.45	95427.17
2120	778516.00	95388.18
2121	778543.77	95349.78
2122	778554.41	95330.29
2123	778553.22	95309.61
2124	778537.86	95285.39
2125	778517.79	95258.82
2126	778505.38	95236.36
2127	778502.43	95213.92
2128	778497.69	95194.42
2129	778454.56	95145.39
2130	778440.42	95134.16
2131	778415.02	95083.34
2132	778400.23	95017.79
2133	778392.55	94978.78
2134	778379.56	94955.16

Обозначение характерных точек границы	Координаты, м (система координат МСК-167 (зона 4))	
	X	Y
2135	778326.40	94925.04
2136	778299.22	94913.21
2137	778283.28	94890.77
2138	778270.27	94867.73
2139	778270.87	94839.37
2140	778261.42	94820.46
2141	778243.09	94788.58
2142	778235.41	94763.75
2143	778232.47	94734.21
2144	778204.11	94695.22
2145	778186.38	94661.55
2146	778162.75	94623.75
2147	778149.16	94569.39
2148	778146.79	94503.23
2149	778146.79	94450.07
2150	778143.24	94417.58
2151	778130.85	94385.09
2152	778119.01	94353.77
2153	778117.25	94330.73
2154	778115.49	94283.48
2155	778107.21	94164.14
2156	778103.07	94149.96
2157	778080.62	94103.28
2158	778043.40	94034.17
2159	778026.85	93999.90
2160	777992.00	93983.96
2161	777977.81	93976.28
2162	777968.97	93960.34
2163	777954.80	93934.32
2164	777929.39	93909.52
2165	777917.00	93895.34
2166	777915.21	93867.56
2167	777917.00	93823.87
2168	777910.48	93799.04
2169	777889.22	93752.38
2170	777878.59	93711.61
2171	777870.31	93626.02
2172	777863.81	93605.35
2173	777844.32	93583.49

Обозначение характерных точек границы	Координаты, м (система координат МСК-167 (зона 4))	
	X	Y
2174	777830.14	93572.26
2175	777820.70	93562.21
2176	777814.20	93551.58
2177	777809.47	93532.67
2178	777803.55	93503.74
2179	777787.61	93467.12
2180	777754.52	93373.77
2181	777748.04	93270.39
2182	777747.46	93246.17
2183	777739.78	93217.81
2184	777739.18	93188.85
2185	777742.13	93160.49
2186	777742.13	93142.79
2187	777727.95	93120.33
2188	777710.83	93098.47
2189	777645.29	92937.22
2190	777631.12	92896.45
2191	777598.02	92850.97
2192	777574.99	92823.82
2193	777566.73	92801.96
2194	777560.80	92761.77
2195	777548.41	92724.55
2196	777531.27	92687.93
2197	777517.70	92661.94
2198	777502.91	92650.13
2199	777495.83	92638.90
2200	777495.83	92628.85
2201	777515.32	92601.10
2202	777530.69	92576.87
2203	777542.50	92554.41
2204	777545.47	92534.94
2205	777539.55	92516.03
2206	777523.01	92506.01
2207	777501.14	92508.95
2208	777475.74	92513.08
2209	777456.85	92506.01
2210	777447.98	92488.28
2211	777446.80	92468.18
2212	777456.24	92446.33

Обозначение характерных точек границы	Координаты, м (система координат МСК-167 (зона 4))	
	X	Y
2213	777456.24	92425.65
2214	777447.38	92411.47
2215	777428.50	92398.48
2216	777412.53	92386.67
2217	777401.90	92371.89
2218	777398.35	92328.77
2219	777391.85	92305.73
2220	777374.70	92274.98
2221	777366.44	92250.18
2222	777365.26	92219.46
2223	777357.00	92192.28
2224	777344.59	92160.98
2225	777319.17	92132.62
2226	777303.82	92116.08
2227	777293.79	92085.96
2228	777281.95	92052.89
2229	777277.82	92020.99
2230	777281.95	91994.39
2231	777294.37	91959.54
2232	777296.74	91912.27
2233	777296.14	91734.48
2234	777366.21	91625.32
2235	777408.54	91508.97
2236	777426.65	91395.60
2237	777428.19	91324.60
2238	777417.62	91238.47
2239	777413.05	91168.96
2240	777414.59	91123.61
2241	777415.91	91117.14
2242	777429.73	91049.58
2243	777425.16	90913.59
2244	777422.13	90836.48
2245	777401.00	90791.19
2246	777384.38	90759.43
2247	777375.29	90720.14
2248	777361.70	90668.73
2249	777332.98	90624.92
2250	777310.36	90585.63
2251	777308.81	90538.79

Обозначение характерных точек границы	Координаты, м (система координат МСК-167 (зона 4))	
	X	Y
2252	777336.00	90499.49
2253	777369.24	90479.85
2254	777382.90	90449.63
2255	777382.90	90414.85
2256	777367.76	90368.01
2257	777345.08	90336.31
2258	777337.55	90300.04
2259	777308.81	90244.13
2260	777295.22	90108.07
2261	777283.11	90064.27
2262	777258.95	90029.54
2263	777251.36	90002.29
2264	777234.73	89935.81
2265	777221.14	89895.03
2266	777156.14	89795.25
2267	777139.52	89772.63
2268	777130.49	89739.39
2269	777118.39	89612.42
2270	777100.29	89542.91
2271	777089.71	89459.80
2272	777080.63	89334.37
2273	777079.09	89293.53
2274	777057.96	89219.51
2275	777048.87	89169.65
2276	777044.36	89088.03
2277	777044.36	89035.14
2278	777032.25	88968.66
2279	777018.66	88927.82
2280	777009.58	88829.63
2281	777011.13	88764.64
2282	777030.77	88696.61
2283	777068.52	88574.21
2284	777074.58	88513.78
2285	777062.47	88441.24
2286	777024.72	88353.57
2287	776989.93	88300.68
2288	776970.28	88249.33
2289	776956.69	88160.17
2290	776949.15	88101.23

Обозначение характерных точек границы	Координаты, м (система координат МСК-167 (зона 4))	
	X	Y
2291	776941.61	88051.36
2292	776940.07	87984.82
2293	776902.25	87859.45
2294	776888.66	87803.53
2295	776894.72	87735.51
2296	776908.31	87658.46
2297	776909.86	87607.05
2298	776902.25	87558.73
2299	776890.21	87495.22
2300	776844.85	87380.41
2301	776817.67	87271.61
2302	776817.67	87191.47
2303	776810.13	87088.78
2304	776802.59	87011.67
2305	776798.02	86927.02
2306	776795.05	86800.11
2307	776770.84	86713.98
2308	776749.70	86602.14
2309	776733.02	86413.26
2310	776728.51	86280.24
2311	776714.91	86213.75
2312	776705.83	86127.62
2313	776677.11	85970.44
2314	776615.13	85687.88
2315	776595.54	85595.69
2316	776519.97	85305.54
2317	776442.87	85054.69
2318	776349.20	84728.26
2319	776270.66	84472.84
2320	776184.47	84196.28
2321	776215.64	82893.36
2322	776223.10	82581.58
2323	776237.79	81967.46
2324	776240.86	81839.07
2325	776265.71	80800.44
2326	776453.91	78706.19
2327	776532.82	77828.10
2328	776607.01	77882.68
2329	776627.07	77894.65

Обозначение характерных точек границы	Координаты, м (система координат МСК-167 (зона 4))	
	X	Y
2330	776627.00	77895.83
2331	776636.50	77902.67
2332	776670.50	77926.67
2333	776692.00	77940.45
2334	776732.50	77966.05
2335	776745.00	77974.08
2336	776757.80	77981.96
2337	776797.00	78006.08
2338	776834.50	78038.42
2339	776838.49	78041.86
2340	776857.50	78080.05
2341	776877.50	78130.92
2342	776916.50	78206.01
2343	776930.78	78230.09
2344	776948.99	78260.76
2345	776972.50	78283.64
2346	776982.89	78293.75
2347	777022.49	78332.26
2348	777075.50	78384.61
2349	777094.50	78407.55
2350	777116.01	78428.28
2351	777117.00	78429.23
2352	777130.50	78437.51
2353	777137.50	78441.70
2354	777142.50	78444.58
2355	777151.16	78448.46
2356	777174.00	78458.70
2357	777190.50	78480.36
2358	777217.27	78506.43
2359	777218.00	78507.14
2360	777231.08	78512.68
2361	777257.49	78523.86
2362	777262.29	78526.81
2363	777305.50	78553.30
2364	777314.16	78559.29
2365	777342.50	78578.86
2366	777378.00	78604.42
2367	777399.96	78616.63
2368	777419.49	78627.48

Обозначение характерных точек границы	Координаты, м (система координат МСК-167 (зона 4))	
	X	Y
2369	777445.99	78641.30
2370	777461.50	78649.30
2371	777507.00	78659.67
2372	777543.00	78657.33
2373	777579.49	78646.11
2374	777613.00	78624.73
2375	777647.49	78597.01
2376	777691.00	78556.64
2377	777738.50	78525.20
2378	777765.49	78505.05
2379	777798.49	78467.17
2380	777820.50	78446.42
2381	777834.49	78433.11
2382	777870.49	78404.14
2383	777901.50	78371.33
2384	777928.49	78340.58
2385	777934.50	78333.45
2386	777963.00	78299.36
2387	777997.00	78278.86
2388	778034.50	78271.83
2389	778077.50	78268.23
2390	778132.50	78260.92
2391	778174.50	78249.73
2392	778206.50	78228.36
2393	778237.00	78214.58
2394	778293.00	78203.45
2395	778340.50	78184.67
2396	778379.00	78170.92
2397	778428.50	78157.23
2398	778460.50	78137.11
2399	778472.49	78130.95
2400	778497.50	78118.30
2401	778534.50	78100.73
2402	778567.50	78088.23
2403	778612.50	78080.86
2404	778650.50	78075.98
2405	778664.00	78070.89
2406	778690.00	78060.98
2407	778746.00	78051.14

Обозначение характерных точек границы	Координаты, м (система координат МСК-167 (зона 4))	
	X	Y
2408	778779.50	78050.05
2409	778819.00	78041.39
2410	778851.49	78023.01
2411	778853.00	78022.23
2412	778857.00	78020.01
2413	778886.49	77998.61
2414	778921.00	77992.45
2415	778946.50	78001.08
2416	778951.50	78002.76
2417	778964.64	78014.83
2418	778976.50	78025.73
2419	779012.00	78055.11
2420	779047.50	78073.05
2421	779089.50	78102.45
2422	779110.99	78124.14
2423	779124.50	78162.26
2424	779140.50	78201.70
2425	779144.50	78239.76
2426	779148.99	78274.05
2427	779161.50	78304.58
2428	779185.50	78328.80
2429	779199.50	78344.11
2430	779203.00	78368.20
2431	779201.50	78394.86
2432	779201.00	78441.80
2433	779208.50	78497.64
2434	779226.00	78543.39
2435	779237.50	78562.39
2436	779250.50	78584.05
2437	779270.49	78607.11
2438	779289.00	78651.73
2439	779292.49	78694.86
2440	779294.50	78726.48
2441	779325.00	78726.58
2442	779354.50	78726.70
2443	779413.69	78852.02
2444	779472.18	78978.50
2445	779498.65	79010.60
2446	779523.19	79027.58

Обозначение характерных точек границы	Координаты, м (система координат МСК-167 (зона 4))	
	X	Y
2447	779632.62	79120.11
2448	779723.22	79197.43
2449	779797.10	79245.69
2450	779843.56	79330.63
2451	779877.24	79365.88
2452	779885.24	79422.04
2453	779883.66	79514.96
2454	779894.87	79582.26
2455	779902.87	79640.00
2456	779918.92	79684.88
2457	779950.97	79731.35
2458	779979.80	79742.55
2459	780010.27	79781.02
2460	780018.27	79801.86
2461	780040.75	79819.48
2462	780074.37	79843.53
2463	780154.51	79880.37
2464	780184.92	79907.63
2465	780191.34	79939.67
2466	780220.24	79963.72
2467	780282.69	80016.61
2468	780316.37	80026.24
2469	780354.84	80061.49
2470	780382.10	80072.70
2471	780478.23	80216.94
2472	780491.08	80244.20
2473	780510.31	80257.00
2474	780519.92	80263.40
2475	780520.50	80266.02
2476	780523.12	80277.88
2477	780517.48	80291.44
2478	780515.13	80297.08
2479	780513.49	80309.92
2480	780526.33	80343.54
2481	780543.96	80356.39
2482	780543.96	80370.80
2483	780547.17	80383.65
2484	780564.80	80383.65
2485	780564.80	80399.64

Обозначение характерных точек границы	Координаты, м (система координат МСК-167 (зона 4))	
	X	Y
2486	780574.43	80418.90
2487	780593.63	80428.53
2488	780606.48	80422.11
2489	780620.90	80420.48
2490	780654.57	80454.16
2491	780670.57	80463.79
2492	780688.20	80473.42
2493	780710.67	80500.62
2494	780734.72	80510.25
2495	780745.93	80532.73
2496	780741.08	80561.56
2497	780745.66	80576.53
2498	780758.71	80619.23
2499	780824.44	80638.50
2500	780894.95	80689.74
2501	780983.15	80718.64
2502	780999.14	80709.01
2503	781011.99	80702.59
2504	781031.19	80734.63
2505	781064.87	80755.47
2506	781112.97	80798.78
2507	781162.64	80805.14
2508	781212.32	80835.61
2509	781226.73	80835.61
2510	781249.21	80817.99
2511	781266.84	80806.78
2512	781314.93	80813.20
2513	781364.61	80800.36
2514	781374.24	80787.52
2515	781388.66	80765.10
2516	781414.28	80749.05
2517	781447.96	80749.05
2518	781463.95	80741.06
2519	781468.80	80707.37
2520	781492.85	80681.75
2521	781560.15	80632.08
2522	781590.56	80590.39
2523	781592.20	80572.77
2524	781616.25	80550.29

Обозначение характерных точек границы	Координаты, м (система координат МСК-167 (зона 4))	
	X	Y
2525	781646.72	80460.58
2526	781640.30	80431.69
2527	781624.24	80407.70
2528	781621.04	80357.96
2529	781624.24	80322.70
2530	781645.08	80300.29
2531	781648.30	80234.56
2532	781669.13	80204.09
2533	781677.13	80188.10
2534	781659.50	80162.42
2535	781651.51	80140.00
2536	781749.28	80008.55
2537	781765.27	79971.72
2538	781787.74	79954.09
2539	781811.79	79947.67
2540	781826.21	79938.04
2541	781840.62	79902.78
2542	781834.21	79883.58
2543	781818.21	79869.16
2544	781811.79	79845.11
2545	781821.37	79809.86
2546	781826.21	79782.59
2547	781847.05	79758.54
2548	781855.04	79726.50
2549	781840.62	79689.61
2550	781850.26	79632.00
2551	781856.68	79611.16
2552	781874.31	79585.54
2553	781867.83	79567.94
2554	781863.10	79555.07
2555	781877.52	79529.44
2556	781875.92	79511.00
2557	781874.31	79492.55
2558	781895.15	79460.50
2559	781891.94	79431.67
2560	781917.56	79417.19
2561	781931.19	79407.59
2562	781944.82	79397.99
2563	781970.50	79325.84

Обозначение характерных точек границы	Координаты, м (система координат МСК-167 (зона 4))	
	X	Y
2564	781976.87	79305.00
2565	782036.17	79272.95
2566	782042.59	79261.75
2567	782042.59	79247.33
2568	782058.65	79237.70
2569	782071.51	79239.21
2570	782085.90	79240.91
2571	782100.32	79240.91
2572	782103.53	79224.86
2573	782100.32	79208.86
2574	782103.53	79194.45
2575	782135.58	79183.18
2576	782142.00	79171.97
2577	782206.09	79136.71
2578	782209.50	79128.91
2579	782217.30	79111.09
2580	782218.12	79095.86
2581	782218.93	79080.62
2582	782215.72	79055.00
2583	782233.41	79038.94
2584	782252.68	79026.16
2585	782255.82	79013.32
2586	782262.25	78995.69
2587	782276.67	79002.11
2588	782302.35	79010.11
2589	782326.40	79010.11
2590	782339.18	78998.90
2591	782335.97	78979.64
2592	782350.45	78966.85
2593	782384.07	78961.46
2594	782390.49	78960.43
2595	782409.69	78949.23
2596	782417.75	78923.54
2597	782443.38	78907.55
2598	782465.85	78891.50
2599	782504.32	78891.50
2600	782523.52	78881.86
2601	782587.61	78891.50
2602	782613.30	78857.87

Обозначение характерных точек границы	Координаты, м (система координат МСК-167 (зона 4))	
	X	Y
2603	782637.35	78838.61
2604	782682.23	78822.62
2605	782707.86	78801.78
2606	782744.58	78795.63
2607	782775.16	78790.51
2608	782798.27	78798.22
2609	782804.05	78800.15
2610	782813.83	78805.68
2611	782840.88	78820.98
2612	782863.36	78835.40
2613	782916.24	78889.92
2614	783017.23	78946.02
2615	783068.48	78950.80
2616	783143.84	78986.06
2617	783276.80	78987.69
2618	783310.48	78971.70
2619	783336.11	78974.91
2620	783364.94	78979.70
2621	783377.79	78970.07
2622	783366.58	78949.23
2623	783374.57	78931.60
2624	783409.83	78923.60
2625	783425.88	78922.03
2626	783438.67	78939.66
2627	783449.93	78952.44
2628	783465.93	78952.44
2629	783470.77	78936.44
2630	783473.92	78920.39
2631	783485.19	78920.39
2632	783512.39	78939.66
2633	783584.54	78958.86
2634	783608.59	78955.65
2635	783619.79	78942.87
2636	783627.79	78923.60
2637	783645.48	78936.44
2638	783647.05	78944.44
2639	783675.89	78947.65
2640	783727.99	78934.84
2641	783780.08	78922.03

Обозначение характерных точек границы	Координаты, м (система координат МСК-167 (зона 4))	
	X	Y
2642	783802.55	78893.13
2643	783818.55	78873.93
2644	783874.64	78854.67
2645	783927.53	78811.41
2646	783953.21	78798.57
2647	783980.41	78809.84
2648	784031.72	78848.30
2649	784081.39	78845.10
2650	784127.86	78841.88
2651	784158.33	78849.94
2652	784214.42	78889.98
2653	784224.06	78922.03
2654	784270.52	78923.66
2655	784313.83	78960.50
2656	784334.67	79040.64
2657	784352.30	79064.69
2658	784384.34	79096.73
2659	784408.39	79103.15
2660	784438.81	79117.57
2661	784454.86	79109.58
2662	784472.48	79114.36
2663	784470.91	79156.04
2664	784488.53	79175.30
2665	784517.37	79178.51
2666	784565.47	79172.09
2667	784592.67	79192.93
2668	784586.31	79224.98
2669	784582.14	79230.92
2670	784575.04	79241.03
2671	784602.30	79261.93
2672	784639.20	79279.56
2673	784740.18	79273.13
2674	784767.44	79255.51
2675	784801.06	79260.30
2676	784833.10	79279.56
2677	784863.57	79263.50
2678	784900.47	79253.93
2679	784932.51	79266.71
2680	784966.13	79295.61

Обозначение характерных точек границы	Координаты, м (система координат МСК-167 (зона 4))	
	X	Y
2681	784882.84	79101.64
2682	785011.02	79013.50
2683	788499.61	79201.75
2684	792637.15	79463.81
2685	794213.12	79563.62
2686	795265.76	79850.70
2687	795391.03	79828.20
2688	795541.62	79828.20
2689	795672.47	79836.66
2690	795848.44	79812.67
2691	796267.81	79807.08
2692	796518.30	79763.46
2693	796642.24	79708.51
2694	796701.34	79659.26
2695	796785.97	79579.30
2696	796829.43	79538.24
2697	796882.87	79505.95
2698	796904.00	79493.19
2699	796965.92	79487.55
2700	797182.69	79501.59
2701	797288.22	79503.03
2702	797390.99	79470.64
2703	797783.26	79174.63
2704	797940.80	79092.14
2705	798060.43	79302.69
2706	798113.00	79395.22
2707	798441.26	79781.52
2708	798716.77	80105.75
2709	798387.02	81102.31
2710	798682.64	81645.62
2711	798731.34	81735.13
2712	798966.50	81951.04
2713	799131.47	81822.56
2714	799170.23	81841.90
2715	799213.86	81902.57
2716	799303.58	81982.57
2717	799509.69	82091.63
2718	799570.36	82162.01
2719	799582.46	82239.55

Обозначение характерных точек границы	Координаты, м (система координат МСК-167 (зона 4))	
	X	Y
2720	799582.46	82348.70
2721	799555.70	82554.81
2722	799556.04	82568.98
2723	799558.08	82654.25
2724	799589.61	82843.31
2725	799589.61	82850.26
2726	799589.61	82945.22
2727	799543.60	83114.95
2728	799534.57	83193.98
2729	799531.41	83221.63
2730	799528.21	83242.60
2731	799504.74	83396.21
2732	799516.66	83535.93
2733	799584.42	83743.10
2734	799589.94	83865.54
2735	799583.59	83941.10
2736	799577.80	84010.04
2737	799602.01	84109.33
2738	799661.59	84262.65
2739	799697.19	84338.09
2740	799741.35	84431.62
2741	799823.99	84542.21
2742	800266.81	84620.08
2743	800438.49	84650.27
2744	800617.88	84681.82
2745	800673.86	84691.66
2746	800944.61	84739.28
2747	801635.34	84861.01
2748	801820.11	84893.26
2749	801885.75	84904.98
2750	801951.53	84916.37
2751	801951.55	84916.35
2752	802118.29	84945.67
2753	802610.34	85032.19
2754	803596.86	85206.00
2755	803664.67	85217.59
2756	804152.21	85297.63
2757	804172.41	85296.25
2758	804919.40	85423.57

Обозначение характерных точек границы	Координаты, м (система координат МСК-167 (зона 4))	
	X	Y
2759	804940.31	85427.01
2760	805242.39	85476.60
2761	806872.28	85744.17
2762	807899.09	85912.29
2763	811492.07	85036.23
2764	811935.85	84934.10
2765	811974.31	84925.25
2766	812803.77	84734.37
2767	813285.42	84142.95
2768	813455.44	83934.18
2769	814101.24	83666.07
2770	815095.21	83253.41
2771	814758.15	82584.41
2772	816327.42	81839.00
2773	817621.23	81212.25
2774	817755.08	81147.33
2775	818362.04	81631.57
2776	818903.93	82063.89
2777	819309.57	82890.36
2778	820068.69	84437.02
2779	821137.33	91816.96
2780	821172.55	91779.95
2781	821204.23	91769.37
2782	821253.56	91802.85
2783	821309.94	91876.81
2784	821348.68	91887.39
2785	821387.42	91880.33
2786	821427.89	91820.49
2787	821477.22	91758.85
2788	821517.76	91734.15
2789	821621.67	91644.36
2790	821676.25	91640.83
2791	821737.89	91698.94
2792	821755.53	91748.27
2793	821727.31	91813.44
2794	821683.31	91852.18
2795	821672.80	91896.94
2796	821735.60	91944.67
2797	821809.91	91947.11

Обозначение характерных точек границы	Координаты, м (система координат МСК-167 (зона 4))	
	X	Y
2798	821847.06	91954.50
2799	821884.12	91979.30
2800	821921.28	92023.85
2801	821973.31	92068.40
2802	822025.01	92083.96
2803	822047.62	92090.76
2804	822134.28	92085.80
2805	822173.87	92095.72
2806	822218.41	92130.35
2807	822258.09	92155.15
2808	822297.68	92145.23
2809	822322.48	92093.20
2810	822347.39	92069.74
2811	822380.19	92062.88
2812	822430.39	92093.99
2813	822503.00	92137.19
2814	822620.58	92142.42
2815	822822.93	92107.78
2816	822933.58	92057.71
2817	823032.13	91990.26
2818	823133.64	91902.54
2819	823236.89	91785.28
2820	823319.63	91718.38
2821	823509.88	91635.57
2822	823689.54	91589.77
2823	823777.61	91570.40
2824	823872.66	91547.50
2825	823996.01	91496.45
2826	824091.13	91477.08
2827	824136.86	91484.07
2828	824228.46	91547.50
2829	824256.68	91609.14
2830	824265.47	91704.27
2831	824276.05	91804.65
2832	824328.84	91861.03
2833	824387.02	91862.76
2834	824446.86	91794.13
2835	824483.88	91653.21
2836	824513.83	91605.68

Обозначение характерных точек границы	Координаты, м (система координат МСК-167 (зона 4))	
	X	Y
2837	824647.69	91565.14
2838	824755.13	91544.04
2839	824813.24	91558.09
2840	824866.10	91658.47
2841	824867.82	91720.17
2842	824825.56	91799.39
2843	824792.07	91824.09
2844	824806.74	91908.71
2845	824868.60	91928.24
2846	824917.03	91921.37
2847	824937.95	91909.19
2848	824982.32	91861.03
2849	825121.51	91831.07
2850	825204.25	91843.39
2851	825248.32	91876.87
2852	825265.69	91910.49
2853	825311.27	91943.86
2854	825337.15	91973.27
2855	825371.79	92019.93
2856	825401.13	92097.78
2857	825435.77	92099.48
2858	825494.52	92089.08
2859	825558.52	92058.29
2860	825668.19	91993.20
2861	825742.37	91910.77
2862	825738.35	91871.23
2863	825713.78	91800.79
2864	825651.89	91732.49
2865	825607.07	91669.51
2866	825584.68	91420.75
2867	825614.57	91330.02
2868	825659.39	91292.67
2869	825731.97	91296.94
2870	825800.28	91295.85
2871	825828.03	91278.79
2872	825848.28	91225.41
2873	825848.28	91176.32
2874	825860.02	91127.18
2875	825847.23	91084.49

Обозначение характерных точек границы	Координаты, м (система координат МСК-167 (зона 4))	
	X	Y
2876	825856.84	91037.53
2877	825880.32	91025.79
2878	825910.21	91035.39
2879	825926.23	91062.06
2880	825928.36	91098.37
2881	825935.83	91157.07
2882	825955.03	91189.10
2883	825961.45	91247.80
2884	825960.40	91304.40
2885	825961.45	91349.23
2886	825989.20	91383.36
2887	826029.74	91410.06
2888	826086.31	91406.92
2889	826133.27	91367.42
2890	826213.31	91292.71
2891	826296.58	91184.87
2892	826364.92	91097.36
2893	826489.82	91022.61
2894	826559.21	91025.83
2895	826604.03	91064.24
2896	826613.63	91108.01
2897	826604.03	91150.69
2898	826552.80	91201.93
2899	826399.09	91284.15
2900	826368.15	91332.16
2901	826375.61	91391.95
2902	826420.43	91427.17
2903	826686.22	91415.43
2904	826737.53	91440.04
2905	826767.43	91444.31
2906	826794.09	91433.62
2907	826814.38	91398.40
2908	826818.66	91366.37
2909	826779.16	91321.55
2910	826754.59	91278.87
2911	826752.46	91234.05
2912	826830.40	91131.57
2913	826867.76	91118.74
2914	826910.44	91125.16

Обозначение характерных точек границы	Координаты, м (система координат МСК-167 (зона 4))	
	X	Y
2915	826968.34	91124.95
2916	827030.70	91117.38
2917	827074.13	91138.17
2918	827123.28	91194.81
2919	827140.28	91243.96
2920	827164.85	91245.89
2921	827198.93	91230.74
2922	827214.00	91192.96
2923	827219.71	91153.24
2924	827183.79	91098.45
2925	827121.42	91072.02
2926	827087.35	91049.30
2927	827074.13	90998.30
2928	827094.92	90968.01
2929	827142.21	90928.37
2930	827147.85	90879.22
2931	827123.28	90845.22
2932	827055.27	90814.93
2933	827034.49	90790.36
2934	827009.91	90686.42
2935	827019.34	90603.27
2936	827059.06	90563.56
2937	827094.92	90538.98
2938	827142.21	90538.98
2939	827210.21	90571.13
2940	827280.15	90603.27
2941	827355.79	90682.64
2942	827365.22	90752.57
2943	827389.80	90830.07
2944	827418.16	90875.43
2945	827477.91	90879.38
2946	827572.50	90846.56
2947	827634.21	90782.17
2948	827628.95	90750.63
2949	827580.34	90741.45
2950	827505.46	90742.74
2951	827464.75	90721.74
2952	827439.77	90681.02
2953	827439.77	90633.70

Обозначение характерных точек границы	Координаты, м (система координат МСК-167 (зона 4))	
	X	Y
2954	827481.83	90587.73
2955	827540.96	90547.01
2956	827547.52	90506.30
2957	827539.62	90470.80
2958	827487.10	90458.98
2959	827425.32	90461.61
2960	827391.16	90444.53
2961	827391.16	90397.26
2962	827434.51	90365.73
2963	827515.99	90365.73
2964	827590.87	90365.73
2965	827657.85	90342.10
2966	827731.43	90272.43
2967	827776.12	90227.80
2968	827823.39	90235.64
2969	827827.36	90275.06
2970	827798.41	90357.84
2971	827795.83	90444.53
2972	827843.15	90539.16
2973	827890.42	90606.20
2974	827966.63	90640.35
2975	828020.51	90641.65
2976	828055.96	90610.12
2977	828078.30	90533.90
2978	828143.99	90468.21
2979	828184.71	90411.76
2980	828314.80	90152.92
2981	828431.68	89959.82
2982	828542.00	89792.89
2983	828639.23	89631.32
2984	828753.52	89543.29
2985	828857.29	89513.10
2986	828949.25	89530.23
2987	829055.71	89532.86
2988	829117.42	89528.89
2989	829152.87	89506.55
2990	829217.27	89425.12
2991	829276.41	89379.14
2992	829342.10	89352.92

Обозначение характерных точек границы	Координаты, м (система координат МСК-167 (зона 4))	
	X	Y
2993	829393.34	89296.42
2994	829507.59	89217.57
2995	829606.15	89188.67
2996	829657.39	89193.94
2997	829696.77	89254.37
2998	829717.82	89295.08
2999	829734.85	89309.48
3000	829942.45	89344.98
3001	830019.95	89368.61
3002	830037.03	89397.51
3003	830038.32	89422.49
3004	830014.69	89459.23
3005	829958.18	89490.76
3006	829834.70	89481.57
3007	829800.54	89490.76
3008	829782.17	89517.07
3009	829790.06	89576.16
3010	829876.76	89620.85
3011	829920.10	89643.19
3012	829976.61	89666.83
3013	830027.80	89670.70
3014	830176.21	89671.99
3015	830248.50	89707.49
3016	830386.44	89796.82
3017	830456.05	89827.00
3018	830527.00	89807.34
3019	830551.98	89774.47
3020	830555.90	89708.78
3021	830544.08	89652.28
3022	830532.26	89589.22
3023	830532.26	89539.32
3024	830558.53	89514.34
3025	830622.88	89506.45
3026	830642.59	89490.66
3027	830664.94	89440.76
3028	830674.12	89390.86
3029	830706.94	89309.38
3030	830746.42	89218.76
3031	830733.26	89163.60

Обозначение характерных точек границы	Координаты, м (система координат МСК-167 (зона 4))	
	X	Y
3032	830699.14	89104.47
3033	830704.36	89012.51
3034	830733.26	88963.90
3035	830774.02	88950.79
3036	830806.84	88953.42
3037	830829.18	89002.03
3038	830859.37	89042.75
3039	830885.69	89049.30
3040	830915.88	89030.93
3041	830931.67	88956.05
3042	830930.33	88889.03
3043	830911.96	88852.23
3044	830888.32	88831.23
3045	830867.27	88781.33
3046	830872.53	88699.85
3047	830860.72	88649.95
3048	830864.68	88618.42
3049	830888.32	88576.36
3050	830931.67	88563.25
3051	831010.47	88556.65
3052	831051.23	88540.91
3053	831097.21	88488.33
3054	831221.98	88367.43
3055	831396.71	88249.21
3056	831421.64	88238.68
3057	831493.93	88220.31
3058	831664.63	88149.31
3059	831742.14	88067.87
3060	831823.62	88008.74
3061	831923.47	87987.73
3062	832057.43	88007.45
3063	832175.70	88088.93
3064	832314.98	88165.09
3065	832412.20	88172.99
3066	832502.86	88162.46
3067	832625.01	88109.88
3068	832699.88	88050.79
3069	832749.83	87968.03
3070	832757.73	87893.15

Обозначение характерных точек границы	Координаты, м (система координат МСК-167 (зона 4))	
	X	Y
3071	832732.75	87853.73
3072	832703.85	87813.01
3073	832697.30	87755.20
3074	832710.41	87705.26
3075	832768.21	87665.89
3076	832826.00	87664.55
3077	832860.16	87667.18
3078	832890.35	87634.36
3079	832932.41	87552.93
3080	832940.25	87518.77
3081	832982.31	87491.21
3082	833034.84	87510.88
3083	833054.55	87542.40
3084	833054.55	87598.91
3085	833059.81	87627.81
3086	833100.53	87673.79
3087	833196.40	87713.21
3088	833264.68	87726.37
3089	833310.70	87769.71
3090	833308.07	87823.59
3091	833272.57	87830.14
3092	833201.62	87839.33
3093	833176.69	87898.46
3094	833187.17	87937.89
3095	833227.94	87945.78
3096	833266.02	87935.25
3097	833327.74	87906.35
3098	833352.71	87908.99
3099	833497.24	87939.18
3100	833547.20	87940.52
3101	833577.43	87911.62
3102	833602.41	87877.46
3103	833626.04	87866.93
3104	833653.60	87873.49
3105	833744.27	87851.19
3106	833816.51	87843.30
3107	833873.01	87841.96
3108	833897.99	87832.77
3109	833899.28	87797.32

Обозначение характерных точек границы	Координаты, м (система координат МСК-167 (зона 4))	
	X	Y
3110	833903.26	87744.74
3111	833938.71	87726.37
3112	834001.76	87723.74
3113	834026.74	87751.29
3114	834042.48	87802.53
3115	834089.80	87834.06
3116	834131.85	87831.43
3117	834169.94	87797.27
3118	834202.75	87771.00
3119	834230.36	87763.16
3120	834263.23	87763.16
3121	834315.76	87813.06
3122	834332.84	87869.56
3123	834369.64	87889.28
3124	834410.35	87880.04
3125	834414.28	87841.96
3126	834395.90	87793.35
3127	834380.11	87751.29
3128	834402.46	87707.95
3129	834503.65	87648.81
3130	834554.89	87579.20
3131	834587.71	87495.14
3132	834598.23	87438.63
3133	834598.23	87349.31
3134	834590.34	87325.67
3135	834565.37	87307.25
3136	834518.10	87316.44
3137	834412.98	87290.17
3138	834369.87	87274.62
3139	834271.12	87239.84
3140	834212.78	87201.68
3141	834148.85	87135.50
3142	834137.65	87092.89
3143	834109.59	87034.55
3144	834081.56	86987.41
3145	834055.74	86948.15
3146	834043.41	86915.63
3147	834059.14	86868.49
3148	834102.89	86818.03

Обозначение характерных точек границы	Координаты, м (система координат МСК-167 (зона 4))	
	X	Y
3149	834181.41	86802.30
3150	834216.17	86804.55
3151	834265.53	86757.45
3152	834302.54	86691.26
3153	834363.12	86648.61
3154	834452.84	86608.21
3155	834524.66	86524.09
3156	834595.33	86382.74
3157	834616.62	86322.16
3158	834595.33	86279.55
3159	834580.75	86207.73
3160	834566.16	86113.52
3161	834535.89	86091.05
3162	834460.72	86085.45
3163	834406.88	86111.27
3164	834376.61	86193.15
3165	834332.85	86214.47
3166	834292.45	86196.49
3167	834277.86	86150.53
3168	834296.94	86075.36
3169	834356.38	86014.77
3170	834447.24	85995.69
3171	834554.97	85990.10
3172	834650.28	85984.50
3173	834714.26	86011.43
3174	834764.71	86049.58
3175	834817.41	86082.10
3176	834840.98	86113.52
3177	834843.23	86184.19
3178	834828.64	86251.48
3179	834827.54	86305.32
3180	834862.31	86326.65
3181	836379.04	87304.20
3182	837130.86	91641.16
3183	838166.09	91960.96
3184	838317.01	92005.10
3185	839014.49	92209.33
3186	838627.11	96046.22
3187	837867.59	98007.28

Обозначение характерных точек границы	Координаты, м (система координат МСК-167 (зона 4))	
	X	Y
3188	838535.49	98696.63
3189	838477.67	99376.82
3190	838428.36	100226.87
3191	837015.60	101041.86
3192	837741.20	106797.97
3193	837539.51	107537.42
3194	835571.27	111377.09
3195	835400.94	111709.37
3196	835415.67	111804.68
3197	835440.65	111966.39
3198	835637.09	113237.77
3199	835641.98	113400.52
3200	835656.51	113884.64
3201	835657.21	113910.08
3202	835666.53	114221.62
3203	835717.03	116156.12
3204	835730.02	116653.86
3205	836919.18	117495.02
3206	837421.35	117850.24
3207	837597.14	117974.59
3208	837620.29	118125.61
3209	837620.31	118211.70
3210	837577.33	118412.48
3211	837499.89	118441.21
3212	837499.84	118538.69
3213	837468.29	118601.80
3214	837451.08	118621.96
3215	837410.86	118616.19
3216	837376.48	118627.57
3217	837367.97	118650.58
3218	837399.44	118670.61
3219	837408.05	118685.01
3220	837396.56	118713.65
3221	837379.37	118736.63
3222	837389.60	118800.42
3223	837398.58	118830.80
3224	837395.02	118868.39
3225	837396.77	118895.21
3226	837396.79	118939.98

Обозначение характерных точек границы	Координаты, м (система координат МСК-167 (зона 4))	
	X	Y
3227	837400.32	118966.81
3228	837425.41	118975.82
3229	837473.73	119006.18
3230	837514.87	119054.51
3231	837522.00	119092.07
3232	837514.86	119124.32
3233	837504.23	119185.09
3234	837504.23	119219.11
3235	837507.82	119260.30
3236	837497.02	119301.42
3237	837488.06	119355.12
3238	837480.93	119390.88
3239	837488.10	119439.17
3240	837520.23	119455.29
3241	837543.53	119464.30
3242	837557.77	119491.15
3243	837525.63	119507.21
3244	837491.61	119526.92
3245	837450.50	119555.51
3246	837445.16	119594.87
3247	837463.01	119639.64
3248	837470.11	119698.69
3249	837472.50	119706.68
3250	837480.86	119734.46
3251	837486.63	119738.59
3252	837493.40	119743.43
3253	837507.71	119730.88
3254	837525.55	119725.52
3255	837552.40	119750.54
3256	837581.07	119811.42
3257	837606.98	119834.43
3258	837613.24	119840.00
3259	837609.68	119859.70
3260	837607.43	119866.37
3261	837604.33	119875.81
3262	837640.14	119884.79
3263	837643.21	119887.88
3264	837661.57	119906.21
3265	837667.50	119915.16

Обозначение характерных точек границы	Координаты, м (система координат МСК-167 (зона 4))	
	X	Y
3266	837668.73	119917.02
3267	837657.96	119925.93
3268	837627.57	119933.10
3269	837625.68	119949.16
3270	837624.04	119963.51
3271	837643.70	119986.78
3272	837690.22	120045.81
3273	837729.63	120045.80
3274	837733.21	120052.97
3275	837727.79	120097.69
3276	837731.47	120109.74
3277	837734.93	120120.95
3278	837733.63	120138.16
3279	837733.18	120144.22
3280	837742.81	120161.16
3281	837747.42	120169.26
3282	837765.61	120176.20
3283	837785.04	120183.56
3284	837793.96	120199.70
3285	837777.87	120210.42
3286	837776.11	120221.17
3287	837842.29	120264.14
3288	837845.45	120267.32
3289	837860.18	120282.05
3290	837859.65	120282.77
3291	837851.30	120294.55
3292	837847.45	120295.31
3293	837833.34	120298.13
3294	837819.08	120307.06
3295	837826.17	120326.75
3296	837869.10	120339.25
3297	837887.66	120360.90
3298	837888.25	120361.59
3299	837890.62	120364.34
3300	837901.55	120364.96
3301	837922.82	120366.08
3302	837933.56	120376.84
3303	837922.80	120391.19
3304	837922.24	120393.42

Обозначение характерных точек границы	Координаты, м (система координат МСК-167 (зона 4))	
	X	Y
3305	837917.45	120412.64
3306	837980.02	120444.82
3307	838033.88	120465.51
3308	838049.82	120471.60
3309	838116.04	120519.94
3310	838137.95	120555.34
3311	838162.54	120595.09
3312	838206.05	120706.17
3313	838214.43	120727.53
3314	838318.22	121139.02
3315	838667.10	121128.35
3316	839130.56	121105.12
3317	839338.16	121090.78
3318	839794.39	120992.36
3319	840213.15	120883.17
3320	840818.50	120369.68
3321	841346.78	119845.60
3322	841464.54	119731.86
3323	842313.85	119085.82
3324	843061.30	118590.11
3325	843268.45	118517.06
3326	843662.53	118382.85
3327	844108.75	118272.76
3328	844468.02	118075.28
3329	844805.39	117872.24
3330	845129.19	117685.54
3331	845312.89	117575.79
3332	845499.59	117482.50
3333	845683.28	117389.32
3334	845861.52	117312.49
3335	846086.47	117235.54
3336	846325.09	117169.71
3337	846585.73	117109.44
3338	846917.65	117038.06
3339	847238.56	116953.10
3340	847554.02	116909.07
3341	847880.48	116867.93
3342	848201.41	116854.25
3343	848536.09	116876.15

Обозначение характерных точек границы	Координаты, м (система координат МСК-167 (зона 4))	
	X	Y
3344	848857.00	116906.40
3345	849202.60	116969.33
3346	849501.60	117048.96
3347	849699.08	117117.44
3348	850031.22	117276.67
3349	850352.01	117441.13
3350	850651.02	117630.50
3351	850963.70	117822.53
3352	851284.72	118028.23
3353	851663.22	118280.66
3354	851797.55	118365.72
3355	851923.75	118500.05
3356	852014.27	118689.41
3357	852113.12	118853.98
3358	852241.99	119034.99
3359	852384.60	119139.26
3360	852486.10	119240.75
3361	852486.01	119241.00
3362	852475.11	119270.92
3363	852455.93	119298.13
3364	852451.27	119304.74
3365	852447.86	119323.87
3366	852455.75	119355.44
3367	852468.19	119368.99
3368	852469.30	119389.27
3369	852465.93	119406.19
3370	852456.90	119415.22
3371	852446.76	119417.48
3372	852438.88	119407.30
3373	852439.98	119379.13
3374	852430.95	119359.96
3375	852415.18	119358.85
3376	852403.90	119370.10
3377	852401.67	119373.55
3378	852391.49	119389.27
3379	852379.10	119403.93
3380	852359.92	119406.19
3381	852346.42	119401.67
3382	852344.16	119385.91

Обозначение характерных точек границы	Координаты, м (система координат МСК-167 (зона 4))	
	X	Y
3383	852346.42	119373.51
3384	852348.67	119364.47
3385	852344.16	119350.93
3386	852331.76	119353.18
3387	852323.87	119367.84
3388	852318.25	119387.02
3389	852299.08	119396.05
3390	852287.79	119407.30
3391	852283.27	119430.99
3392	852274.28	119445.64
3393	852255.11	119452.42
3394	852239.29	119438.87
3395	852231.41	119415.22
3396	852215.65	119405.08
3397	852202.10	119402.83
3398	852193.11	119414.07
3399	852187.44	119432.14
3400	852187.44	119463.67
3401	852176.19	119473.81
3402	852156.97	119470.44
3403	852144.58	119456.90
3404	852128.81	119440.02
3405	852124.29	119423.11
3406	852119.78	119411.81
3407	852107.38	119409.56
3408	852098.39	119419.70
3409	852106.27	119446.75
3410	852108.53	119456.90
3411	852108.53	119464.82
3412	852097.24	119468.19
3413	852080.32	119462.56
3414	852073.59	119444.49
3415	852055.52	119429.84
3416	852034.09	119434.35
3417	852018.32	119453.53
3418	852013.81	119471.55
3419	852013.81	119488.47
3420	852012.70	119498.61
3421	852000.30	119503.12

Обозначение характерных точек границы	Координаты, м (система координат МСК-167 (зона 4))	
	X	Y
3422	851989.01	119507.65
3423	851985.64	119521.19
3424	851977.76	119533.59
3425	851961.96	119545.99
3426	851951.81	119559.50
3427	851942.78	119571.90
3428	851927.01	119575.31
3429	851908.99	119583.19
3430	851911.25	119597.84
3431	851927.01	119603.47
3432	851940.52	119605.73
3433	851948.45	119613.61
3434	851941.67	119632.79
3435	851919.13	119657.59
3436	851898.81	119657.59
3437	851884.19	119646.29
3438	851867.28	119619.23
3439	851853.73	119603.47
3440	851839.07	119609.09
3441	851817.35	119633.95
3442	851805.24	119636.15
3443	851792.84	119628.27
3444	851798.46	119610.24
3445	851800.72	119593.33
3446	851800.72	119579.78
3447	851792.84	119571.90
3448	851791.50	119572.01
3449	851779.29	119573.01
3450	851757.90	119578.67
3451	851745.50	119578.67
3452	851737.58	119578.67
3453	851731.95	119569.64
3454	851729.69	119551.61
3455	851718.44	119549.36
3456	851710.52	119553.87
3457	851698.12	119573.01
3458	851689.13	119573.01
3459	851681.20	119565.12
3460	851685.72	119543.69

Обозначение характерных точек границы	Координаты, м (система координат МСК-167 (зона 4))	
	X	Y
3461	851700.38	119525.66
3462	851702.64	119504.24
3463	851699.27	119485.10
3464	851690.24	119477.18
3465	851674.47	119474.92
3466	851651.93	119474.92
3467	851642.90	119474.92
3468	851640.64	119464.78
3469	851651.93	119450.12
3470	851659.81	119436.61
3471	851651.93	119430.99
3472	851642.90	119428.73
3473	851628.24	119437.72
3474	851612.43	119444.49
3475	851596.67	119444.49
3476	851588.79	119454.64
3477	851593.30	119477.18
3478	851591.04	119497.50
3479	851580.90	119501.98
3480	851549.33	119500.91
3481	851533.52	119500.91
3482	851534.67	119511.05
3483	851548.18	119523.45
3484	851550.43	119544.84
3485	851539.19	119553.87
3486	851521.12	119550.51
3487	851510.98	119536.96
3488	851504.21	119526.82
3489	851499.69	119515.56
3490	851492.95	119518.25
3491	851488.20	119520.00
3492	851488.20	119529.30
3493	851482.50	119540.40
3494	851472.58	119548.05
3495	851461.38	119544.84
3496	851447.83	119540.36
3497	851432.07	119539.22
3498	851424.19	119518.93
3499	851418.52	119505.38

Обозначение характерных точек границы	Координаты, м (система координат МСК-167 (зона 4))	
	X	Y
3500	851412.90	119488.51
3501	851401.64	119489.62
3502	851398.24	119521.19
3503	851393.72	119533.59
3504	851382.47	119539.22
3505	851370.07	119532.44
3506	851365.56	119521.19
3507	851361.04	119507.65
3508	851354.27	119504.27
3509	851330.66	119533.59
3510	851310.38	119558.39
3511	851303.60	119571.94
3512	851291.20	119571.94
3513	851284.43	119564.06
3514	851286.69	119549.40
3515	851292.31	119535.85
3516	851293.46	119526.82
3517	851286.69	119520.09
3518	851275.40	119522.34
3519	851257.37	119518.93
3520	851248.34	119507.68
3521	851240.45	119496.39
3522	851228.06	119494.14
3523	851219.06	119508.79
3524	851205.52	119525.71
3525	851192.01	119533.59
3526	851180.72	119526.82
3527	851166.06	119526.82
3528	851139.01	119531.33
3529	851120.98	119527.97
3530	851110.84	119508.79
3531	851118.72	119486.25
3532	851123.24	119467.08
3533	851113.06	119453.57
3534	851093.92	119444.54
3535	851073.60	119449.05
3536	851056.73	119446.80
3537	851051.06	119433.25
3538	851064.61	119417.48

Обозначение характерных точек границы	Координаты, м (система координат МСК-167 (зона 4))	
	X	Y
3539	851088.26	119394.94
3540	851092.77	119375.77
3541	851083.78	119364.47
3542	851065.71	119370.14
3543	851051.06	119389.32
3544	851042.07	119397.20
3545	851029.67	119382.54
3546	851016.12	119371.25
3547	850995.84	119365.62
3548	850975.56	119368.99
3549	850971.04	119385.91
3550	850968.78	119408.45
3551	850947.35	119419.74
3552	850932.69	119444.54
3553	850924.81	119459.20
3554	850915.77	119456.93
3555	850912.41	119442.28
3556	850907.89	119429.88
3557	850893.23	119427.62
3558	850866.18	119447.95
3559	850857.14	119463.76
3560	850858.30	119478.41
3561	850845.90	119482.88
3562	850823.36	119503.21
3563	850823.36	119517.87
3564	850821.10	119535.89
3565	850812.07	119549.40
3566	850799.67	119552.81
3567	850789.53	119541.51
3568	850791.78	119525.75
3569	850780.49	119513.35
3570	850768.09	119517.87
3571	850756.80	119538.15
3572	850742.14	119547.14
3573	850727.53	119542.67
3574	850720.75	119533.63
3575	850717.34	119512.20
3576	850710.61	119493.03
3577	850698.22	119496.44

Обозначение характерных точек границы	Координаты, м (система координат МСК-167 (зона 4))	
	X	Y
3578	850684.66	119514.46
3579	850680.19	119529.12
3580	850670.05	119529.12
3581	850659.91	119517.87
3582	850631.70	119517.87
3583	850591.14	119546.03
3584	850586.62	119565.21
3585	850586.62	119590.01
3586	850578.74	119615.96
3587	850553.94	119618.17
3588	850530.25	119621.58
3589	850524.62	119635.09
3590	850516.74	119648.64
3591	850507.71	119639.60
3592	850502.09	119626.09
3593	850486.28	119619.32
3594	850467.11	119629.46
3595	850449.08	119635.09
3596	850434.42	119635.09
3597	850416.36	119654.26
3598	850383.68	119662.14
3599	850351.00	119666.66
3600	850329.56	119666.66
3601	850334.08	119653.15
3602	850343.11	119635.09
3603	850335.19	119623.84
3604	850317.16	119639.60
3605	850297.99	119649.74
3606	850289.00	119643.01
3607	850296.88	119628.35
3608	850297.99	119611.44
3609	850283.33	119600.14
3610	850257.42	119593.37
3611	850245.03	119606.92
3612	850234.88	119624.94
3613	850223.59	119632.82
3614	850204.42	119631.72
3615	850189.76	119623.79
3616	850184.14	119605.77

Обозначение характерных точек границы	Координаты, м (система координат МСК-167 (зона 4))	
	X	Y
3617	850188.65	119590.01
3618	850197.69	119573.09
3619	850197.69	119561.80
3620	850188.65	119555.02
3621	850174.00	119565.21
3622	850166.11	119577.61
3623	850148.05	119582.08
3624	850132.28	119578.72
3625	850125.51	119564.06
3626	850125.51	119539.26
3627	850122.14	119520.09
3628	850106.33	119515.57
3629	850090.57	119527.97
3630	850065.77	119604.67
3631	850052.22	119622.69
3632	850036.46	119612.55
3633	850028.57	119593.37
3634	850017.28	119570.83
3635	850008.25	119566.31
3636	849978.97	119570.83
3637	849956.39	119568.57
3638	849946.25	119557.28
3639	849946.25	119538.15
3640	849956.39	119513.31
3641	849948.51	119494.18
3642	849949.66	119467.03
3643	849949.66	119449.01
3644	849938.41	119449.01
3645	849921.49	119476.07
3646	849905.73	119485.10
3647	849894.44	119479.43
3648	849894.44	119463.67
3649	849886.56	119454.64
3650	849874.16	119462.52
3651	849859.50	119463.67
3652	849842.59	119452.38
3653	849831.29	119432.10
3654	849829.03	119407.30
3655	849803.13	119389.27

Обозначение характерных точек границы	Координаты, м (система координат МСК-167 (зона 4))	
	X	Y
3656	849767.04	119379.13
3657	849743.39	119388.13
3658	849738.87	119410.66
3659	849702.78	119445.64
3660	849682.50	119481.70
3661	849675.73	119495.24
3662	849659.96	119495.24
3663	849635.16	119479.44
3664	849625.02	119479.44
3665	849608.10	119486.17
3666	849587.83	119485.06
3667	849570.91	119488.43
3668	849568.65	119498.61
3669	849591.19	119504.24
3670	849600.22	119511.01
3671	849599.07	119532.40
3672	849601.33	119547.06
3673	849609.22	119565.12
3674	849601.33	119579.78
3675	849576.53	119592.18
3676	849554.00	119596.65
3677	849544.96	119610.20
3678	849544.96	119632.74
3679	849534.82	119638.37
3680	849506.66	119631.64
3681	849492.00	119636.11
3682	849478.45	119653.02
3683	849460.42	119658.69
3684	849423.23	119663.16
3685	849410.83	119651.92
3686	849395.02	119644.03
3687	849382.85	119644.89
3688	849379.25	119645.14
3689	849339.80	119654.18
3690	849310.48	119656.43
3691	849269.88	119653.02
3692	849243.97	119644.03
3693	849227.05	119651.92
3694	849210.14	119671.05

Обозначение характерных точек границы	Координаты, м (система координат МСК-167 (зона 4))	
	X	Y
3695	849192.12	119668.83
3696	849161.69	119665.42
3697	849151.51	119697.00
3698	849163.95	119731.94
3699	849168.67	119745.21
3700	849169.57	119747.74
3701	849163.95	119792.83
3702	849163.95	119826.66
3703	849163.95	119872.89
3704	849165.06	119907.83
3705	849186.49	119945.02
3706	849204.51	119981.11
3707	849225.95	120002.50
3708	849254.11	120035.23
3709	849364.60	120059.98
3710	849389.40	120076.90
3711	849391.65	120093.81
3712	849379.25	120107.36
3713	849345.42	120108.47
3714	849323.99	120118.61
3715	849323.99	120137.79
3716	849361.19	120163.69
3717	849382.62	120170.47
3718	849388.24	120190.79
3719	849375.85	120199.78
3720	849336.39	120218.95
3721	849310.48	120271.96
3722	849349.94	120332.81
3723	849393.91	120330.55
3724	849415.30	120332.81
3725	849420.97	120350.87
3726	849379.25	120417.39
3727	849375.85	120441.03
3728	849374.74	120488.42
3729	849364.60	120506.44
3730	849321.73	120526.72
3731	849311.59	120544.75
3732	849265.40	120577.51
3733	849251.85	120586.50

Обозначение характерных точек границы	Координаты, м (система координат МСК-167 (зона 4))	
	X	Y
3734	849240.61	120633.84
3735	849227.05	120657.53
3736	849234.98	120692.47
3737	849232.72	120743.22
3738	849219.17	120779.31
3739	849200.00	120821.02
3740	849201.15	120876.24
3741	849194.37	120913.44
3742	849184.23	120946.12
3743	849184.23	120960.78
3744	849191.01	120987.84
3745	849187.64	121014.89
3746	849171.83	121083.67
3747	849175.24	121116.38
3748	849196.63	121172.72
3749	849231.61	121208.81
3750	849239.49	121218.95
3751	849236.09	121230.24
3752	849222.58	121255.04
3753	849216.95	121265.18
3754	849220.32	121278.73
3755	849212.44	121306.89
3756	849133.53	121379.03
3757	849121.13	121402.72
3758	849115.46	121433.14
3759	849098.55	121453.47
3760	849067.01	121487.26
3761	849073.75	121499.66
3762	849080.52	121526.71
3763	849073.75	121550.40
3764	849063.60	121567.27
3765	849065.86	121597.74
3766	849050.43	121612.61
3767	848999.71	121630.32
3768	848980.79	121646.83
3769	848986.72	121670.47
3770	848990.24	121677.52
3771	848984.36	121683.46
3772	848987.88	121692.87

Обозначение характерных точек границы	Координаты, м (система координат МСК-167 (зона 4))	
	X	Y
3773	848995.88	121698.05
3774	848998.30	121703.74
3775	848998.30	121708.62
3776	848986.11	121716.73
3777	848974.75	121724.03
3778	848973.92	121732.98
3779	848973.92	121742.75
3780	848963.35	121746.80
3781	848948.73	121747.63
3782	848943.84	121753.31
3783	848944.67	121760.62
3784	848944.67	121769.56
3785	848941.42	121775.24
3786	848934.11	121780.92
3787	848921.08	121789.89
3788	848920.28	121801.26
3789	848925.17	121811.00
3790	848923.54	121818.34
3791	848908.89	121828.90
3792	848904.84	121835.38
3793	848909.72	121849.20
3794	848914.60	121858.15
3795	848904.84	121863.83
3796	848851.21	121866.29
3797	848840.63	121873.60
3798	848830.87	121884.96
3799	848834.95	121904.47
3800	848845.52	121924.80
3801	848852.00	121936.16
3802	848845.52	121948.36
3803	848805.68	121987.37
3804	848798.37	122001.19
3805	848804.05	122015.81
3806	848807.31	122024.75
3807	848800.80	122032.89
3808	848791.86	122033.69
3809	848787.00	122037.74
3810	848783.75	122050.77
3811	848774.84	122066.19

Обозначение характерных точек границы	Координаты, м (система координат МСК-167 (зона 4))	
	X	Y
3812	848757.77	122090.54
3813	848737.43	122089.75
3814	848691.11	122085.69
3815	848667.55	122085.69
3816	848652.10	122082.44
3817	848640.74	122075.93
3818	848631.79	122073.50
3819	848622.03	122073.50
3820	848618.78	122079.98
3821	848620.40	122091.37
3822	848621.23	122101.94
3823	848609.03	122105.99
3824	848534.27	122112.51
3825	848509.14	122126.27
3826	848483.96	122127.89
3827	848457.94	122135.20
3828	848429.50	122127.89
3829	848405.91	122133.58
3830	848387.23	122142.52
3831	848366.10	122145.77
3832	848344.97	122157.17
3833	848326.29	122203.49
3834	848323.03	122209.97
3835	848314.90	122206.72
3836	848297.02	122201.86
3837	848276.71	122218.91
3838	848259.64	122247.35
3839	848260.43	122270.11
3840	848260.43	122287.19
3841	848246.65	122338.40
3842	848249.07	122432.67
3843	848241.76	122482.24
3844	848221.42	122505.80
3845	848216.57	122513.11
3846	848226.31	122530.19
3847	848227.93	122537.50
3848	848214.11	122549.69
3849	848192.98	122565.94
3850	848175.11	122604.16

Обозначение характерных точек границы	Координаты, м (система координат МСК-167 (зона 4))	
	X	Y
3851	848167.79	122625.25
3852	848162.91	122634.22
3853	848135.33	122639.08
3854	848118.25	122646.42
3855	848110.94	122654.53
3856	848114.99	122662.67
3857	848133.70	122666.72
3858	848140.18	122674.03
3859	848135.33	122688.66
3860	848134.50	122699.22
3861	848142.64	122703.31
3862	848166.20	122710.62
3863	848172.71	122732.55
3864	848184.90	122746.37
3865	848186.53	122756.93
3866	848180.02	122782.13
3867	848200.32	122802.46
3868	848237.70	122838.21
3869	848246.61	122855.26
3870	848250.70	122883.70
3871	848253.92	122893.44
3872	848277.51	122904.01
3873	848286.45	122913.77
3874	848286.45	122921.89
3875	848269.37	122940.59
3876	848265.32	122951.16
3877	848275.06	122956.04
3878	848296.19	122956.04
3879	848300.28	122961.72
3880	848295.39	122967.41
3881	848272.63	122986.08
3882	848273.43	122995.85
3883	848286.45	123003.16
3884	848323.00	123016.98
3885	848342.51	123035.66
3886	848357.96	123067.36
3887	848389.66	123095.80
3888	848401.03	123123.44
3889	848398.60	123163.25

Обозначение характерных точек границы	Координаты, м (система координат МСК-167 (зона 4))	
	X	Y
3890	848417.30	123182.73
3891	848439.27	123187.61
3892	848470.96	123181.93
3893	848489.64	123186.82
3894	848492.90	123199.81
3895	848474.19	123221.74
3896	848465.25	123238.82
3897	848461.19	123257.49
3898	848447.37	123273.77
3899	848445.74	123280.25
3900	848459.57	123289.19
3901	848464.45	123322.52
3902	848475.02	123335.54
3903	848489.64	123336.34
3904	848539.22	123311.15
3905	848557.09	123307.07
3906	848575.80	123315.21
3907	848586.37	123342.02
3908	848600.99	123369.67
3909	848642.45	123411.90
3910	848657.08	123451.75
3911	848674.15	123464.74
3912	848693.66	123514.31
3913	848706.65	123537.87
3914	848735.93	123562.26
3915	848765.99	123612.64
3916	848775.73	123643.54
3917	848773.31	123681.72
3918	848779.79	123706.93
3919	848769.22	123733.75
3920	848766.80	123769.51
3921	848753.00	123802.00
3922	848750.58	123836.16
3923	848757.89	123866.23
3924	848750.58	123898.73
3925	848738.38	123929.60
3926	848738.38	123975.12
3927	848727.82	124004.39
3928	848709.94	124026.32

Обозначение характерных точек границы	Координаты, м (система координат МСК-167 (зона 4))	
	X	Y
3929	848709.14	124038.52
3930	848718.08	124049.08
3931	848721.31	124056.40
3932	848713.19	124066.96
3933	848670.10	124089.72
3934	848646.54	124089.72
3935	848625.41	124111.66
3936	848615.67	124162.06
3937	848621.35	124190.50
3938	848649.00	124214.06
3939	848667.67	124223.80
3940	848694.49	124223.80
3941	848733.53	124267.72
3942	848748.98	124272.61
3943	848763.60	124288.86
3944	848776.59	124314.05
3945	848797.72	124315.67
3946	848812.35	124329.50
3947	848813.18	124345.74
3948	848796.10	124369.30
3949	848788.79	124384.75
3950	848793.67	124401.01
3951	848835.94	124449.75
3952	848849.76	124474.97
3953	848858.70	124505.04
3954	848862.76	124540.79
3955	848853.81	124589.54
3956	848861.13	124635.06
3957	848859.50	124695.17
3958	848871.69	124748.84
3959	848885.51	124766.71
3960	848885.51	124829.28
3961	848863.55	124865.04
3962	848859.50	124898.37
3963	848847.30	124916.24
3964	848831.85	124924.38
3965	848827.00	124931.69
3966	848831.85	124940.63
3967	848852.99	124969.07

Обозначение характерных точек границы	Координаты, м (система координат МСК-167 (зона 4))	
	X	Y
3968	848864.38	124982.90
3969	848866.81	125002.40
3970	848872.49	125012.14
3971	848886.31	125012.97
3972	848890.37	125025.16
3973	848885.51	125034.10
3974	848870.86	125047.89
3975	848874.95	125073.11
3976	848909.07	125093.41
3977	848943.23	125099.92
3978	848959.48	125110.49
3979	848967.62	125130.00
3980	848970.04	125144.62
3981	848978.18	125150.30
3982	848983.04	125170.63
3983	848990.35	125182.00
3984	849005.00	125190.14
3985	849024.50	125204.76
3986	849030.99	125225.06
3987	849039.93	125234.00
3988	849044.81	125245.40
3989	849036.70	125256.76
3990	849025.30	125260.82
3991	849023.67	125277.10
3992	849024.50	125294.15
3993	849036.70	125304.71
3994	849041.56	125321.79
3995	849044.81	125333.98
3996	849059.43	125340.47
3997	849070.00	125347.78
3998	849081.39	125355.92
3999	849082.19	125370.53
4000	849078.93	125391.67
4001	849081.39	125454.27
4002	849087.07	125467.26
4003	849093.56	125482.71
4004	849089.50	125504.64
4005	849078.93	125535.51
4006	849085.45	125552.59

Обозначение характерных точек границы	Координаты, м (система координат МСК-167 (зона 4))	
	X	Y
4007	849082.19	125577.78
4008	849085.45	125593.23
4009	849111.47	125616.79
4010	849114.69	125640.38
4011	849114.69	125665.57
4012	849104.95	125688.32
4013	849102.52	125699.69
4014	849113.89	125729.76
4015	849123.66	125773.60
4016	849113.89	125845.93
4017	849081.39	125936.98
4018	849076.51	125951.60
4019	849076.51	125973.53
4020	849100.89	126010.91
4021	849117.94	126056.44
4022	849121.20	126114.15
4023	849116.32	126149.90
4024	849122.03	126171.84
4025	849135.02	126188.08
4026	849135.82	126223.04
4027	849141.53	126237.66
4028	849156.16	126261.22
4029	849165.10	126275.04
4030	849169.95	126295.38
4031	849161.81	126313.25
4032	849134.99	126328.70
4033	849119.57	126338.47
4034	849121.20	126355.52
4035	849134.99	126379.11
4036	849147.19	126407.56
4037	849148.02	126429.48
4038	849131.74	126454.67
4039	849115.49	126487.20
4040	849113.86	126523.75
4041	849106.55	126557.08
4042	849087.05	126596.09
4043	849083.79	126618.85
4044	849166.69	126761.07
4045	849201.65	126817.99

Обозначение характерных точек границы	Координаты, м (система координат МСК-167 (зона 4))	
	X	Y
4046	849205.70	126835.86
4047	849212.21	126856.17
4048	849258.53	126898.43
4049	849268.27	126916.31
4050	849295.91	126936.64
4051	849318.68	126952.89
4052	849353.63	127013.03
4053	849369.05	127034.17
4054	849403.21	127052.05
4055	849449.53	127069.92
4056	849482.03	127092.68
4057	849494.22	127120.29
4058	849501.53	127153.62
4059	849517.81	127167.45
4060	849536.49	127182.07
4061	849552.74	127199.15
4062	849568.98	127201.57
4063	849600.68	127201.57
4064	849620.19	127207.25
4065	849626.70	127219.45
4066	849455.86	128994.88
4067	848740.61	136398.74
4068	848566.57	142798.46
4069	848528.02	143801.77
4070	848518.27	144003.46
4071	848169.74	151210.90
4072	847975.42	154799.84
4073	847816.27	157710.02
4074	847704.59	157766.28
4075	847586.47	157854.87
4076	847527.40	157958.21
4077	847499.13	158104.65
4078	847499.13	158263.38
4079	847505.27	158310.12
4080	847495.41	158363.04
4081	847491.74	158401.18
4082	847501.59	158443.03
4083	847507.73	158618.92
4084	847505.21	158706.84

Обозначение характерных точек границы	Координаты, м (система координат МСК-167 (зона 4))	
	X	Y
4085	847466.20	158968.84
4086	847447.78	159131.99
4087	847445.44	159235.45
4088	847447.78	159281.41
4089	847422.50	159396.34
4090	847411.04	159453.85
4091	847404.09	159538.90
4092	847394.88	159612.39
4093	847367.34	159679.11
4094	847302.97	159766.41
4095	847240.85	159814.71
4096	847217.92	159842.25
4097	847185.69	159938.77
4098	847162.75	160044.58
4099	847102.99	160154.91
4100	847020.20	160221.54
4101	846866.26	160327.26
4102	846761.62	160400.39
4103	846721.20	160428.60
4104	846654.60	160488.30
4105	846599.40	160548.00
4106	846521.40	160612.50
4107	846456.90	160647.00
4108	846392.70	160713.60
4109	846353.40	160803.30
4110	846362.70	160846.80
4111	846387.90	160932.00
4112	846397.20	161007.60
4113	846390.30	161065.20
4114	846346.80	161145.60
4115	846266.20	161223.80
4116	846144.53	161290.32
4117	846020.10	161327.10
4118	845932.80	161354.70
4119	845827.20	161416.80
4120	845767.54	161465.04
4121	845737.63	161492.58
4122	845698.74	161501.47
4123	845687.10	161504.10

Обозначение характерных точек границы	Координаты, м (система координат МСК-167 (зона 4))	
	X	Y
4124	845629.33	161507.50
4125	845625.57	161507.73
4126	845569.87	161510.97
4127	845530.80	161524.80
4128	845427.40	161635.12
4129	845269.28	161892.54
4130	845101.02	162166.08
4131	844770.04	162690.18
4132	844652.85	162855.67
4133	844563.28	163014.30
4134	844521.85	163108.47
4135	844480.50	163218.80
4136	844408.69	163297.41
4137	844374.56	163355.27
4138	844324.05	163425.09
4139	844304.74	163444.40
4140	844255.75	163472.63
4141	844236.44	163499.34
4142	844230.49	163530.49
4143	844200.80	163589.93
4144	844168.13	163632.98
4145	844120.60	163667.16
4146	844092.42	163674.56
4147	844064.19	163714.64
4148	844041.91	163753.25
4149	844000.32	163784.46
4150	843902.33	163830.48
4151	843834.02	163875.05
4152	843801.36	163895.81
4153	843767.18	163940.37
4154	843744.90	163974.56
4155	843749.38	164023.55
4156	843746.41	164042.86
4157	843727.05	164076.98
4158	843715.15	164106.67
4159	843718.12	164148.26
4160	843710.71	164176.50
4161	843703.25	164192.82
4162	843700.27	164224.03

Обозначение характерных точек границы	Координаты, м (система координат МСК-167 (зона 4))	
	X	Y
4163	843688.43	164246.31
4164	843675.08	164265.56
4165	843676.54	164307.15
4166	843670.58	164326.46
4167	843668.77	164337.34
4168	843663.00	164371.20
4169	843658.50	164403.90
4170	843633.30	164448.30
4171	843609.65	164521.06
4172	843582.90	164564.10
4173	843579.90	164602.80
4174	843575.40	164632.50
4175	843542.70	164663.70
4176	843527.70	164702.40
4177	843505.50	164734.80
4178	843447.60	164767.50
4179	843422.40	164806.20
4180	843385.20	164829.90
4181	843360.00	164829.90
4182	843352.50	164858.10
4183	843375.00	164874.60
4184	843388.20	164898.30
4185	843409.20	164922.00
4186	843404.75	164936.84
4187	843375.09	164954.61
4188	843358.50	164968.20
4189	843364.50	164985.90
4190	843376.20	165000.90
4191	843370.50	165024.60
4192	843372.00	165039.30
4193	843398.70	165054.30
4194	843411.90	165076.50
4195	843413.40	165106.20
4196	843407.70	165123.90
4197	843391.20	165137.40
4198	843394.20	165144.90
4199	843420.90	165158.10
4200	843437.10	165168.60
4201	843434.40	165189.30

Обозначение характерных точек границы	Координаты, м (система координат МСК-167 (зона 4))	
	X	Y
4202	843426.90	165216.00
4203	843441.60	165238.50
4204	843447.60	165251.70
4205	843431.40	165308.10
4206	843413.40	165340.80
4207	843400.18	165357.28
4208	843410.40	165381.00
4209	843429.90	165403.20
4210	843441.60	165429.90
4211	843450.60	165481.80
4212	843447.60	165525.00
4213	843462.60	165550.20
4214	843461.10	165566.40
4215	843450.60	165599.10
4216	843444.60	165645.30
4217	843450.60	165672.00
4218	843493.80	165707.40
4219	843514.50	165734.40
4220	843511.50	165777.30
4221	843480.30	165816.00
4222	843458.10	165855.90
4223	843441.60	165955.50
4224	843438.90	165994.20
4225	843404.70	166084.80
4226	843411.60	166108.50
4227	843420.60	166125.90
4228	843411.60	166149.30
4229	843394.80	166201.20
4230	843394.80	166246.80
4231	843424.50	166298.10
4232	843460.50	166324.50
4233	843496.50	166347.00
4234	843500.40	166384.50
4235	843497.40	166410.00
4236	843508.50	166432.50
4237	843502.80	166458.00
4238	843490.80	166492.50
4239	843498.90	166522.80
4240	843507.60	166552.50

Обозначение характерных точек границы	Координаты, м (система координат МСК-167 (зона 4))	
	X	Y
4241	843503.70	166584.60
4242	843493.20	166607.70
4243	843478.80	166620.60
4244	843460.50	166640.40
4245	843459.60	166656.60
4246	843472.50	166667.70
4247	843489.30	166668.60
4248	843498.90	166671.60
4249	843502.20	166690.20
4250	843511.80	166701.30
4251	843521.40	166712.40
4252	843520.50	166737.30
4253	843521.40	166771.80
4254	843530.10	166786.80
4255	843547.80	166785.30
4256	843565.42	166779.63
4257	843582.90	166782.00
4258	843582.90	166812.60
4259	843572.40	166849.20
4260	843569.40	166866.00
4261	843578.10	166890.90
4262	843585.30	166915.80
4263	843587.70	166941.30
4264	843599.70	166965.30
4265	843668.40	167022.00
4266	843690.90	167039.10
4267	843705.30	167074.20
4268	843738.30	167111.10
4269	843780.60	167121.30
4270	843947.10	167142.90
4271	844023.00	167153.40
4272	844065.30	167177.40
4273	844097.40	167219.10
4274	844102.20	167274.30
4275	844099.80	167349.30
4276	844076.70	167424.60
4277	844055.10	167457.30
4278	844055.10	167487.00
4279	844061.40	167512.50

Обозначение характерных точек границы	Координаты, м (система координат МСК-167 (зона 4))	
	X	Y
4280	844080.00	167537.40
4281	844079.10	167552.70
4282	844061.40	167593.50
4283	844021.50	167624.70
4284	844003.80	167646.30
4285	844007.10	167686.20
4286	844018.20	167718.30
4287	844034.10	167736.00
4288	844034.10	167749.50
4289	844010.44	167762.17
4290	843993.43	167767.03
4291	843960.60	167808.00
4292	843954.90	167821.50
4293	843962.10	167847.90
4294	843990.30	167880.60
4295	843998.10	167902.20
4296	843984.60	167937.60
4297	843969.30	167958.30
4298	843971.10	167983.20
4299	843978.30	168009.60
4300	843975.90	168038.40
4301	843957.30	168065.40
4302	843932.81	168069.42
4303	843898.42	168063.80
4304	843863.22	168047.02
4305	843814.41	168047.02
4306	843770.38	168052.61
4307	843706.20	168085.50
4308	843659.10	168111.00
4309	843615.00	168151.80
4310	843607.80	168178.20
4311	843593.40	168212.70
4312	843578.10	168241.50
4313	843579.90	168305.40
4314	843575.70	168363.30
4315	843538.20	168415.20
4316	843515.70	168440.10
4317	843509.40	168475.20
4318	843496.57	168496.67

Обозначение характерных точек границы	Координаты, м (система координат МСК-167 (зона 4))	
	X	Y
4319	843484.72	168496.67
4320	843461.53	168475.08
4321	843439.05	168479.87
4322	843421.20	168494.40
4323	843416.40	168540.90
4324	843418.19	168564.80
4325	843396.72	168586.25
4326	843357.34	168604.75
4327	843323.70	168645.60
4328	843305.51	168677.46
4329	843286.80	168692.70
4330	843282.00	168726.30
4331	843274.80	168757.50
4332	843246.00	168804.90
4333	843245.40	168823.20
4334	843249.30	168850.50
4335	843285.30	168891.30
4336	843291.60	168918.60
4337	843276.68	168942.96
4338	843232.50	168993.00
4339	843218.10	169032.00
4340	843219.90	169066.50
4341	843231.60	169106.40
4342	843237.60	169135.80
4343	843233.40	169164.60
4344	843208.80	169192.50
4345	843189.30	169210.50
4346	843190.20	169224.60
4347	843202.80	169243.50
4348	843204.60	169265.40
4349	843195.30	169291.50
4350	843193.50	169307.70
4351	843212.10	169342.20
4352	843246.90	169393.20
4353	843250.20	169428.60
4354	843246.90	169471.80
4355	843233.40	169503.00
4356	843230.70	169530.90
4357	843251.10	169590.90

Обозначение характерных точек границы	Координаты, м (система координат МСК-167 (зона 4))	
	X	Y
4358	843273.90	169639.20
4359	843290.10	169686.60
4360	843291.00	169721.40
4361	843287.40	169739.10
4362	843271.63	169758.38
4363	843245.10	169778.70
4364	843239.40	169803.30
4365	843265.50	169842.30
4366	843305.40	169873.50
4367	843311.10	169894.80
4368	843309.60	169920.00
4369	843281.70	169938.60
4370	843240.00	169980.00
4371	843207.00	169985.10
4372	843172.50	170029.20
4373	843126.60	170097.00
4374	843056.44	170124.25
4375	843036.30	170151.30
4376	843032.10	170184.30
4377	843023.40	170215.80
4378	842995.08	170244.36
4379	842972.20	170252.96
4380	842929.25	170240.09
4381	842897.77	170240.09
4382	842897.72	170240.09
4383	842856.28	170255.83
4384	842856.00	170255.93
4385	842854.80	170291.70
4386	842843.10	170320.20
4387	842824.50	170333.10
4388	842811.60	170356.20
4389	842803.20	170391.90
4390	842787.30	170430.60
4391	842744.55	170474.83
4392	842711.40	170489.10
4393	842684.42	170512.11
4394	842675.61	170543.37
4395	842670.01	170567.94
4396	842652.90	170582.10

Обозначение характерных точек границы	Координаты, м (система координат МСК-167 (зона 4))	
	X	Y
4397	842641.59	170610.73
4398	842641.55	170610.78
4399	842616.90	170637.90
4400	842601.28	170649.51
4401	842605.50	170679.60
4402	842615.70	170726.70
4403	842601.30	170743.80
4404	842598.30	170763.90
4405	842595.60	170781.00
4406	842569.80	170821.20
4407	842544.00	170868.30
4408	842517.00	170888.40
4409	842508.32	170911.44
4410	842476.99	170948.48
4411	842444.05	170948.48
4412	842356.74	170909.86
4413	842215.08	170874.05
4414	842120.57	170868.31
4415	842120.40	170868.30
4416	838398.30	172345.80
4417	838364.26	172714.26
4418	838301.64	173392.08
4419	838284.00	173583.00
4420	838068.60	175988.10
4421	837323.40	176647.50
4422	837490.71	177736.61
1	837491.10	177737.40

Площадь муниципального образования 573949,40 га.

Приложение 41
к Закону края
от 21 ноября 2024 г. №8-3281

Приложение 41
к Закону края
от 18 февраля 2005 г. № 13-3013

**Текстовое описание местоположения границ
муниципального образования Казачинский район**

По смежеству с землями муниципального образования
Тасеевский район

Граница муниципального образования Казачинский район по смежеству с землями муниципального образования Тасеевский район проходит от точки 1 (узловая точка) до точки 818 (узловая точка) протяженностью 92868,48 м.

От точки 1 – узловой точки пересечения границ муниципального образования Мотыгинский район, муниципального образования Казачинский район и муниципального образования Тасеевский район граница идет на юго-запад ломаной линией 56721,90 м по лесу, пересекая лесные дороги, по заболоченной местности, пересекая реку Малая Рассоха, реку Большая Рассоха, безымянные ручьи, реку Малый Варенцев, реку Большой Варенцев, реку Налимья, по вырубленному участку леса, пересекая реку Ягодкина, реку Овинная, реку Березовка, ручей Санькин, грунтовую дорогу, по болоту Моховое до реки Шилка (точка 40).

От точки 40 граница следует извилистой линией по середине реки Шилка вверх по течению: общим направлением на юго-восток 12047,05 м до точки 378, общим направлением на северо-восток 12297,43 м до точки 752. Далее граница проходит на юго-восток ломаной линией 8251,59 м по лесу, пересекая полевые дороги, безымянный ручей, проселочную дорогу, по пашне до реки Телкин (точка 769).

От точки 769 граница идет общим направлением на юго-запад извилистой линией 3550,51 м по середине реки Телкин вниз по течению до реки Большая Таловка до точки 818 – узловой точки пересечения границ муниципального образования Тасеевский район, муниципального образования Казачинский район и муниципального образования Большемуртинский район.

По смежеству с землями муниципального образования
Большемуртинский район

Граница муниципального образования Казачинский район по смежеству с землями муниципального образования Большемуртинский район проходит от точки 818 (узловая точка) до точки 2327 (узловая точка) протяженностью

140812,90 м.

От точки 818 – узловой точки пересечения границ муниципального образования Тасеевский район, муниципального образования Казачинский район и муниципального образования Большемуртинский район граница следует в юго-западном направлении ломаной линией 23522,70 м, пересекая реку Большая Таловка, по лесу, пересекая реку Горелый, реку Малая Таловка, реку Американский, полевые дороги, безымянные ручьи, по пастбищу до точки 835.

От точки 835 граница идет на северо-запад ломаной линией 6688,95 м по пастбищу и лесу, пересекая лесные дороги и безымянные ручьи, до реки Енисей, пересекая реку Енисей от правого берега до середины, до точки 838. Затем граница проходит общим направлением на северо-запад извилистой линией 7256,63 м по середине реки Енисей вниз по течению до точки 857.

От точки 857 граница следует в северо-восточном направлении прямой линией 318,03 м, пересекая реку Енисей от середины до правого берега, до устья реки Зимовейный (точка 858). Далее граница идет общим направлением на северо-восток извилистой линией 4007,91 м по середине реки Зимовейный вверх по течению до точки 920.

От точки 920 граница проходит на северо-запад ломаной линией 1317,59 м по лесу, пересекая полевую дорогу, до реки Курбатово (точка 925). Затем граница следует на юго-запад извилистой линией 4389,69 м по середине реки Курбатово вниз по течению до точки 978. Далее граница идет на север прямой линией 4327,89 м по лесу, пересекая полевую дорогу, по сенокосу, пересекая проселочную дорогу, до точки 980.

От точки 980 граница проходит на юго-запад прямой линией 4387,38 м, пересекая проселочную дорогу и реку Язаевка, по сенокосу и лесу, пересекая проселочную дорогу, до правого берега реки Енисей (точка 982). Затем граница следует на юго-запад прямой линией 294,04 м, пересекая реку Енисей от правого берега до середины, до точки 983.

От точки 983 граница идет на юго-восток прямой линией 1328,60 м по середине реки Енисей вверх по течению до точки 984. Далее граница проходит на юго-запад прямой линией 2897,37 м, пересекая реку Енисей, по лесу, пересекая реку Большая Бобровка, до точки 985. Затем граница следует на юго-восток прямой линией 2961,64 м по лесу, пересекая полевую дорогу и автомобильную дорогу Раздольное – Луговское, до точки 987.

От точки 987 граница идет на юго-запад прямой линией 2430,94 м по лесу и сенокосу, пересекая автомобильную дорогу Раздольное – Луговское, до реки Коленга (точка 992). Далее граница проходит в северо-западном направлении извилистой линией 556,39 м по середине реки Коленга вниз по течению до реки Большая Бобровка (точка 1011).

От точки 1011 граница следует на северо-запад ломаной линией 3543,78 м, пересекая реку Большая Бобровка, по лесу, пересекая автомобильную дорогу Раздольное – Луговское, до безымянного ручья (точка 1015). Затем граница идет в северо-западном направлении извилистой линией 934,26 м по руслу безымянного ручья вниз по течению до реки Малая Бобровка (точка 1031).

От точки 1031 граница проходит в юго-западном направлении извилистой линией 3287,95 м по середине реки Малая Бобровка вверх по течению до устья реки Сосновый (точка 1085). Далее граница следует на юго-запад извилистой линией 3315,44 м по середине реки Сосновый вверх по течению до точки 1163.

От точки 1163 граница идет на северо-запад прямой линией 1961,49 м по пашне, сенокосу, лесу, границе пашни и сенокоса до точки 1165. Затем граница проходит в юго-западном направлении прямой линией 3212,09 м по лесу и сенокосу до точки 1166. Далее граница следует на северо-запад прямой линией 1510,85 м по сенокосу и лесу, пересекая реку Малая Бобровка, до безымянного ручья (точка 1167).

От точки 1167 граница идет на юго-запад прямой линией 730,23 м по руслу безымянного ручья вверх по течению до дамбы (точка 1171). Затем граница проходит в юго-западном направлении ломаной линией 601,19 м по берегу безымянного пруда, огибая его с северной стороны, до безымянного ручья (точка 1181).

От точки 1181 граница следует в юго-западном направлении ломаной линией 911,04 м по руслу безымянного ручья вверх по течению до точки 1194. Далее граница идет на северо-запад прямой линией 3424,85 м по заболоченной местности и лесу, границе пашни, леса и сенокоса, пересекая полевую дорогу, по лесу и пашне до точки 1202.

От точки 1202 граница проходит в юго-западном направлении прямой линией 2256,89 м по границе пашни, по сенокосу, пересекая полевую дорогу, по пашне и лесу до точки 1206. Затем граница следует на юго-запад прямой линией 732,22 м по пашне до точки 1210. Далее граница идет на запад ломаной линией 728,06 м по пашне и лесу до реки Романовка (точка 1214).

От точки 1214 граница проходит общим направлением на запад извилистой линией 5373,84 м по середине реки Романовка вниз по течению до реки Шилка (точка 1362). Затем граница следует в северо-западном направлении извилистой линией 1904,62 м по середине реки Шилка вниз по течению до реки Туган (точка 1434).

От точки 1434 граница идет общим направлением на север извилистой линией 9822,36 м по середине реки Туган вниз по течению до реки Кемь (точка 1854). Далее граница проходит общим направлением на северо-восток извилистой линией 7316,91 м по середине реки Кемь вниз по течению до устья реки Листвянка (точка 2033).

От точки 2033 граница следует на юго-запад извилистой линией 14175,87 м по середине реки Листвянка вверх по течению до точки 2312. Затем граница идет в юго-западном направлении ломаной линией 2002,08 м по болоту, лесу и вырубленному участку леса до точки 2320.

От точки 2320 граница следует на северо-запад ломаной линией 6381,13 м по лесу, пересекая реку Огневка, по вырубленному участку леса, пересекая безымянный ручей до его левого берега, до точки 2327 – узловой точки пересечения границ муниципального образования Большемуртинский район, муниципального образования Казачинский район и муниципального образования Пировский муниципальный округ.

По смежеству с землями муниципального образования
Пировский муниципальный округ

Граница муниципального образования Казачинский район по смежеству с землями муниципального образования Пировский муниципальный округ проходит от точки 2327 (узловая точка) до точки 3180 (узловая точка) протяженностью 93188,01 м.

От точки 2327 – узловой точки пересечения границ муниципального образования Большемуртинский район, муниципального образования Казачинский район и муниципального образования Пировский муниципальный округ граница идет в северо-восточном направлении извилистой линией 1316,66 м по левому берегу безымянного ручья вниз по течению до точки 2371.

От точки 2371 граница следует на северо-запад извилистой линией 1664,04 м по левому берегу безымянного ручья вниз по течению, пересекая полевую дорогу, до левого берега реки Караульная (точка 2417). Далее граница проходит извилистой линией по левому берегу реки Караульная вниз по течению: на северо-восток 4023,32 м, пересекая полевые дороги, до точки 2511, на северо-запад 5773,01 м до точки 2680.

От точки 2680 граница идет в северо-восточном направлении ломаной линией 10676,36 м по лесу, пересекая реку Каменка, до устья безымянного ручья (точка 2686). Затем граница следует в северо-западном направлении извилистой линией 2898,05 м по левому берегу безымянного ручья вниз по течению до точки 2704.

От точки 2704 граница проходит на северо-восток ломаной линией 3579,46 м по пашне и лесу до реки Щелкановка (точка 2713). Далее граница идет на северо-восток извилистой линией 3030,08 м по левому берегу реки Щелкановка вниз по течению до точки 2741. Затем граница следует на северо-восток ломаной линией 8191,20 м по пастбищу, пересекая полевую дорогу, по пашне до точки 2762.

От точки 2762 граница проходит в северо-западном направлении ломаной линией 11924,46 м по пашне, сенокосу, пересекая автомобильную дорогу Галанино – Пировское, по лесу, пастбищу до точки 2774. Далее граница идет на северо-восток ломаной линией 11570,15 м по сенокосу, лесу и болоту до реки Кемь (точка 2779).

От точки 2779 граница следует на северо-запад извилистой линией 28541,22 м по левому берегу реки Кемь вниз по течению до точки 3180 – узловой точки пересечения границ муниципального образования Пировский муниципальный округ, муниципального образования Казачинский район и муниципальных образований Енисейский район.

По смежеству с землями муниципального образования
Енисейский район

Граница муниципального образования Казачинский район по смежеству с землями муниципального образования Енисейский район проходит от точки 3180 (узловая точка) до точки 3360 (узловая точка) протяженностью 57051,36 м.

От точки 3180 – узловой точки пересечения границ муниципального образования Пировский муниципальный округ, муниципального образования Казачинский район и муниципального образования Енисейский район граница идет на северо-восток ломаной линией 8176,07 м по лесу и пастбищу до точки 3185.

От точки 3185 граница следует в юго-восточном направлении ломаной линией 5961,41 м по лесу, пересекая лесную дорогу, по пастбищу до точки 3187. Затем граница проходит по лесу: на север-восток прямой линией 960,17 м до точки 3188, на восток прямой линией 1534,68 м до точки 3190, на юго-восток прямой линией 1631,57 м до точки 3191.

От точки 3191 граница идет на северо-восток прямой линией 5803,85 м по лесу, пересекая лесную дорогу, по пастбищу, пересекая безымянный ручей, до точки 3192. Далее граница следует в юго-восточном направлении ломаной линией 5456,78 м по пастбищу, пересекая безымянные ручьи, по лесу до точки 3195.

От точки 3195 граница проходит в северо-восточном направлении по лесу и пастбищу: ломаной линией 4965,97 м, пересекая автомобильную дорогу Красноярск – Енисейск, до точки 3204, прямой линией 2288,02 м, пересекая лесную дорогу, до точки 3207.

От точки 3207 граница идет на юго-восток ломаной линией 527,03 м по лесу, пересекая безымянный ручей, до реки Нижняя (точка 3211). Затем граница следует общим направлением на северо-восток извилистой линией 3562,61 м по середине реки Нижняя вниз по течению до реки Енисей, пересекая ее до середины, до точки 3314.

От точки 3314 граница идет извилистой линией общим расстоянием 16183,20 м по середине реки Енисей вниз по течению: на северо-запад до точки 3342, на северо-восток до устья реки Степановка до точки 3360 – узловой точки пересечения границ муниципального образования Енисейский район, муниципального образования Казачинский район и муниципального образования Мотыгинский район.

По смежеству с землями муниципального образования Мотыгинский район

Граница муниципального образования Казачинский район по смежеству с землями муниципального образования Мотыгинский район проходит от точки 3360 (узловая точка) до точки 1 (узловая точка) протяженностью 74111,16 м.

От точки 3360 – узловой точки пересечения границ муниципального образования Енисейский район, муниципального образования Казачинский район и муниципального образования Мотыгинский район граница следует извилистой линией по середине реки Степановка вверх по течению: общим направлением на юг 6229,40 м до точки 3696, общим направлением на юго-восток 4263,15 м до точки 3855, общим направлением на северо-восток 5839,86 м до точки 4065.

От точки 4065 граница идет на юго-восток ломаной линией 30554,61 м по лесу, пересекая лесные дороги, безымянные ручьи, по вырубленному участку

леса до безымянного ручья (точка 4073). Далее граница проходит в юго-восточном направлении извилистой линией 3505,89 м по руслу безымянного ручья вниз по течению до реки Чистякова (точка 4107).

От точки 4107 граница следует общим направлением на юго-восток извилистой линией 13958,60 по середине реки Чистякова вниз по течению до точки 4415. Затем граница идет в юго-восточном направлении прямой линией 4004,63 м по заболоченной местности и лесу, пересекая лесную дорогу, по пастбищу до точки 4416.

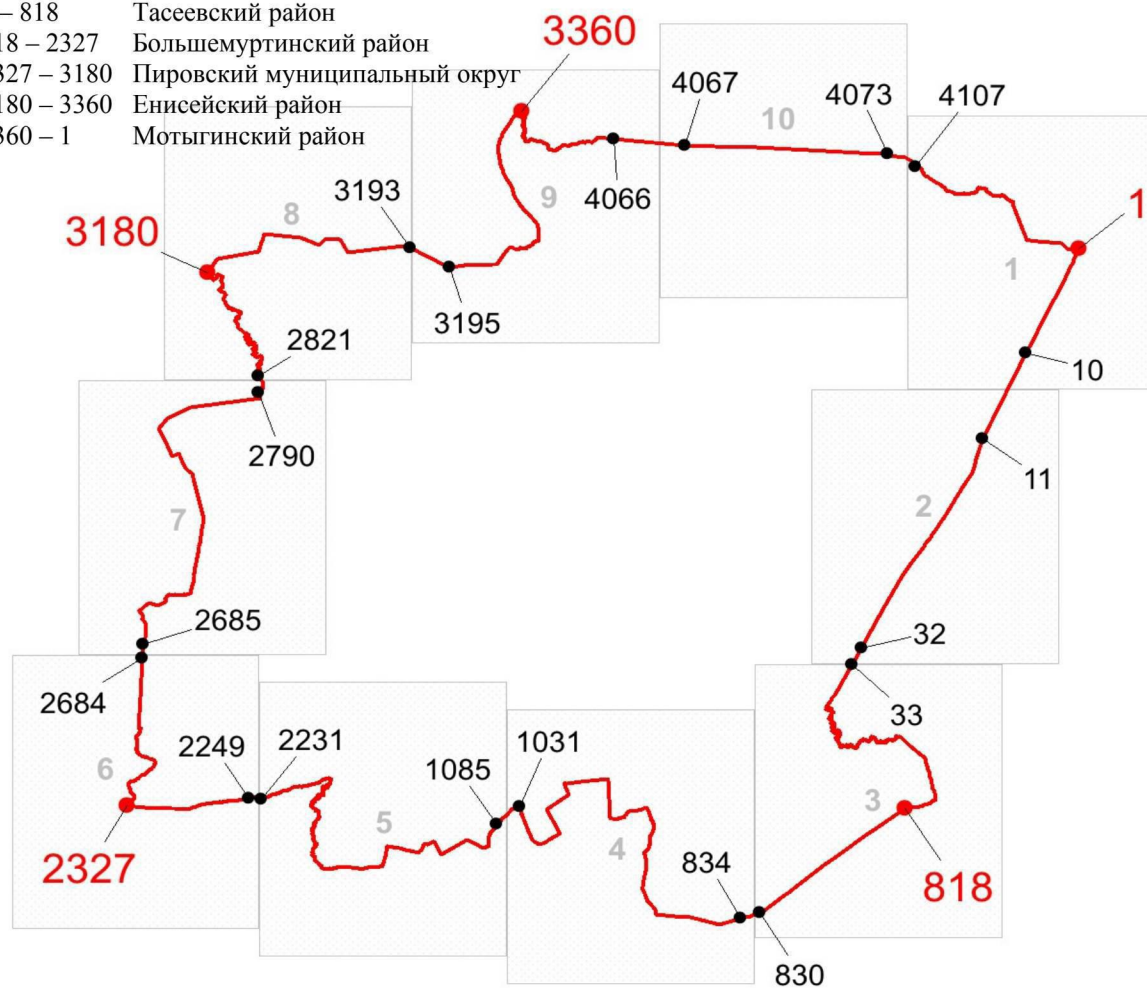
От точки 4416 граница проходит по лесу, пересекая лесную дорогу: на юго-восток ломаной линией 4652,25 м до точки 4421, на северо-восток прямой линией 1102,77 м до точки 1 – узловой точки пересечения границ муниципального образования Мотыгинский район, муниципального образования Казачинский район и муниципального образования Тасеевский район.

Графическое отображение местоположения границ муниципального образования Казачинский район

Раздел I. Обзорная схема местоположения границ муниципального образования

Описание смежеств:

- 1 – 818 Тасеевский район
- 818 – 2327 Большемуртинский район
- 2327 – 3180 Пировский муниципальный округ
- 3180 – 3360 Енисейский район
- 3360 – 1 Мотыгинский район



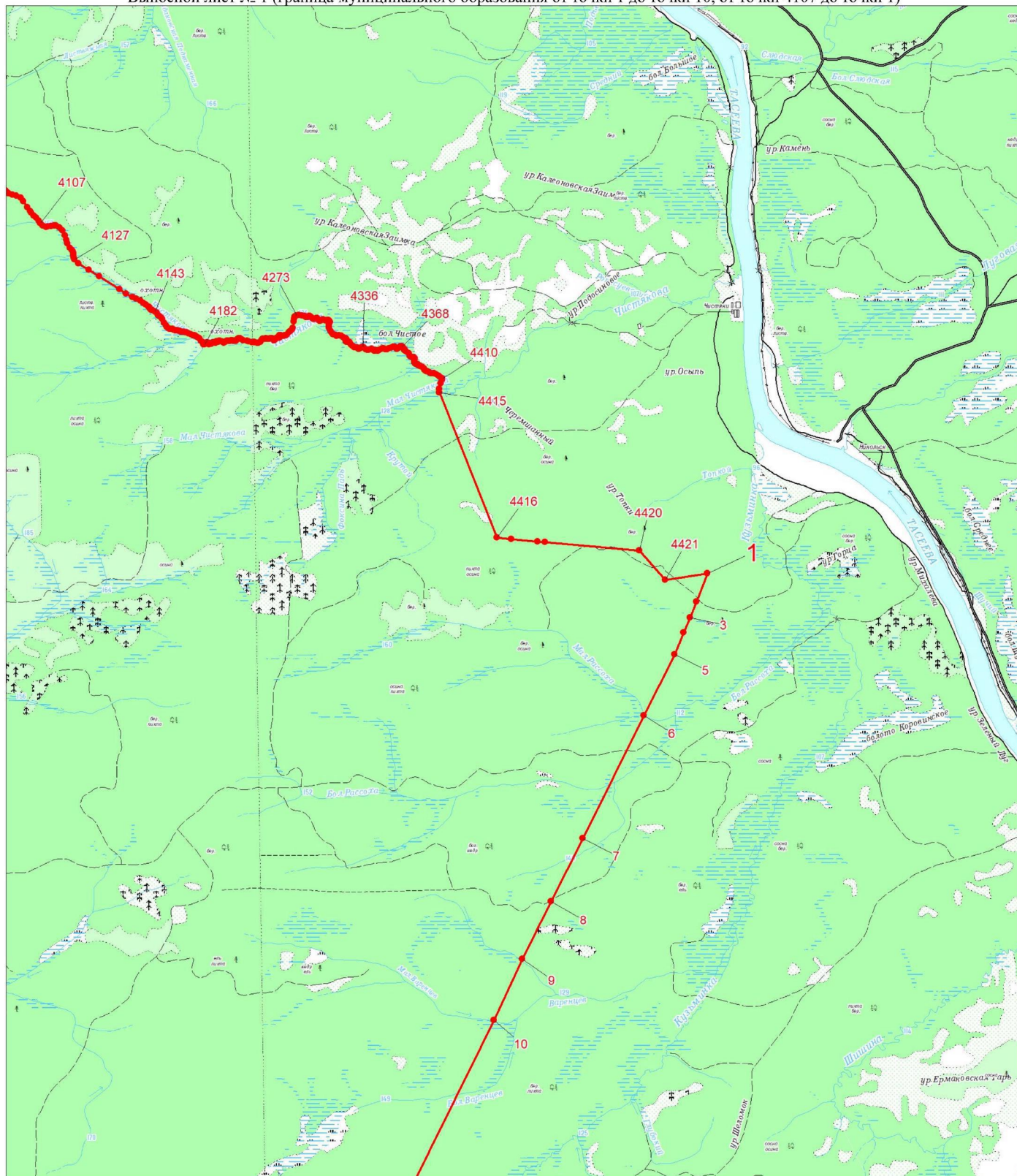
Масштаб 1:800000

Используемые условные знаки и обозначения:

	Граница муниципального образования
	Узловая точка границы муниципального образования и её номер
	Поворотная точка границы муниципального образования и её номер
	Номер выносного листа обзорной схемы местоположения границ муниципального образования

Раздел II. Выносные листы обзорной схемы местоположения границ муниципального образования

Выносной лист № 1 (граница муниципального образования от точки 1 до точки 10, от точки 4107 до точки 1)






Масштаб 1:100000

Условные обозначения:

	Граница муниципального образования
	Характерная точка границы муниципального образования
	Надписи номеров характерных точек границы муниципального образования




[illegible]

Условные обозначения:

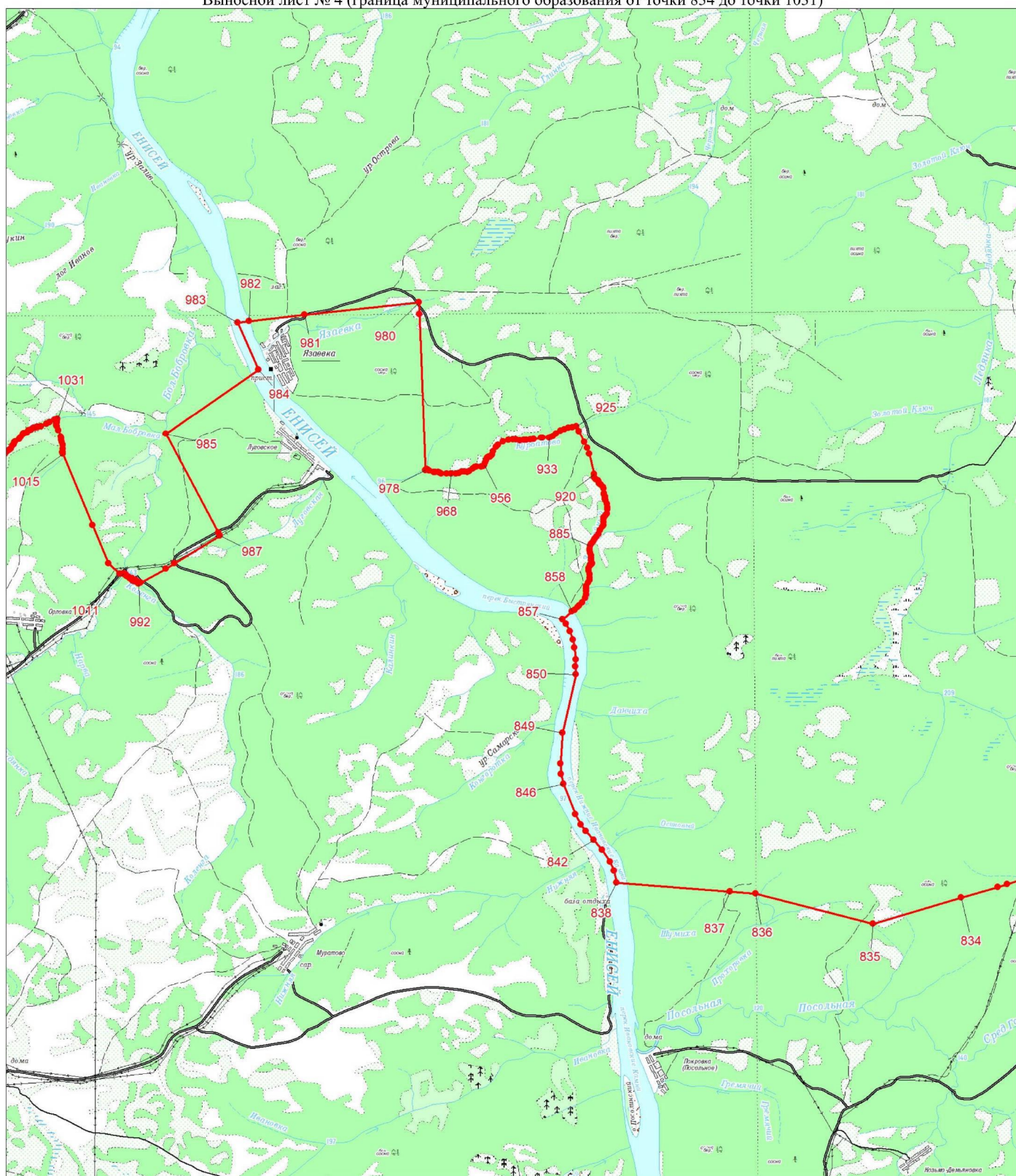
	Граница муниципального образования
	Характерная точка границы муниципального образования
	Надписи номеров характерных точек границы муниципального образования

Выпущен лист № 5 (Граница муниципального образования от 10-ки 55 до 10-ки 830)

Условные обозначения:

	Граница муниципального образования
	Характерная точка границы муниципального образования
	Надписи номеров характерных точек границы муниципального образования

Выносной лист № 4 (граница муниципального образования от точки 834 до точки 1031)



Масштаб 1:100000

Условные обозначения:

	Граница муниципального образования
	Характерная точка границы муниципального образования
	Надписи номеров характерных точек границы муниципального образования




Выписной лист № 5 (Граница муниципального образования с 164-ки 1085 до 164-ки 2231)

Ур. Закоме
у.р. Захаровка
у.р. Базон
у.р. Новобровка
у.р. Висоцкое
у.р. Раздольное
у.р. Красное




2033
2086
2120
2167
2231
1854
1636
1561
1434
1362
1305
1246
1214
1210
1206
1181
1167
1171
1194
1166
1165
1163
1085

Раздольное
413
Черемшаново

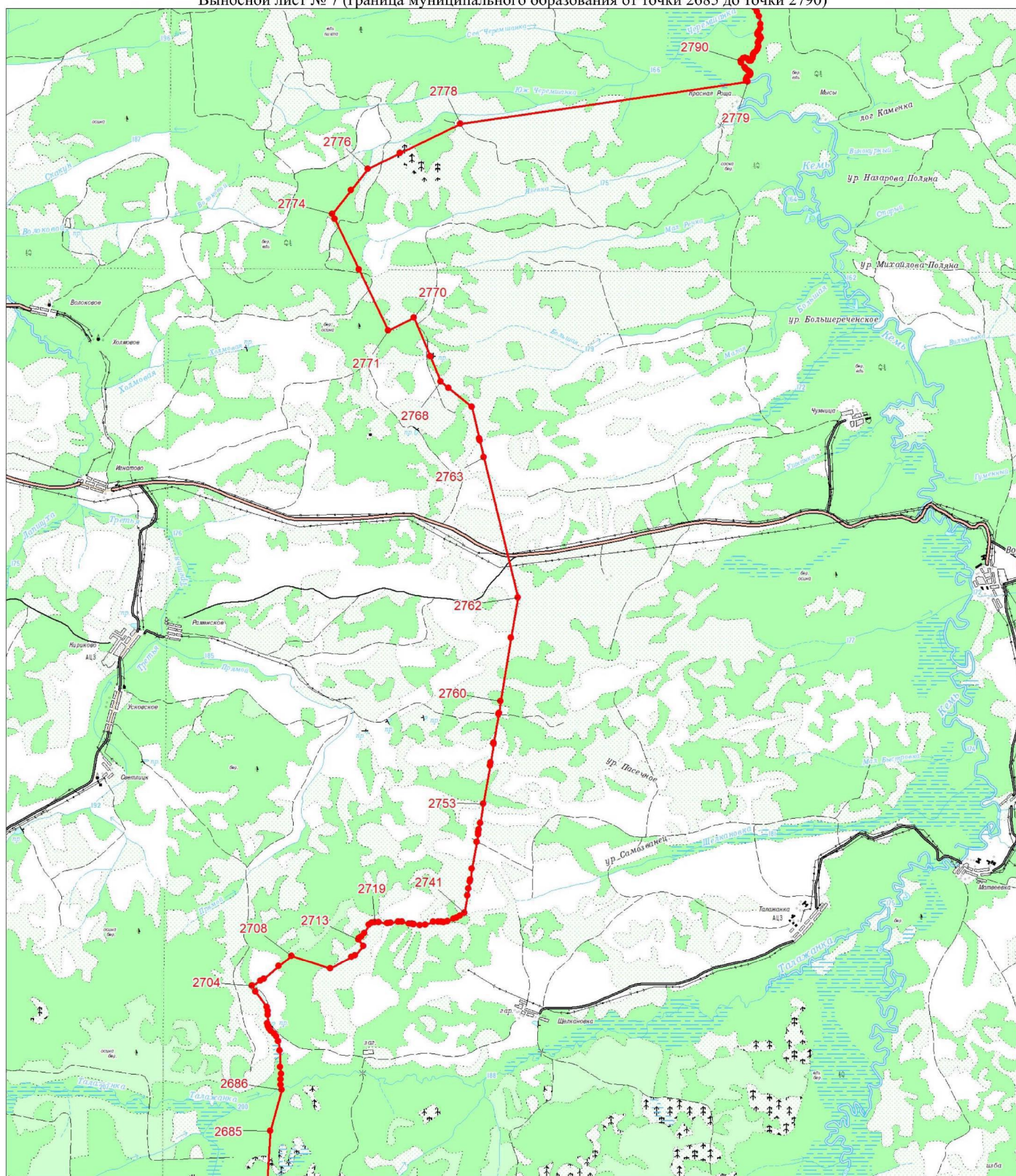
Условные обозначения:

	Граница муниципального образования
	Характерная точка границы муниципального образования
	Надписи номеров характерных точек границы муниципального образования

Условные обозначения:

	Граница муниципального образования
	Характерная точка границы муниципального образования
	Надписи номеров характерных точек границы муниципального образования

Выносной лист № 7 (граница муниципального образования от точки 2685 до точки 2790)

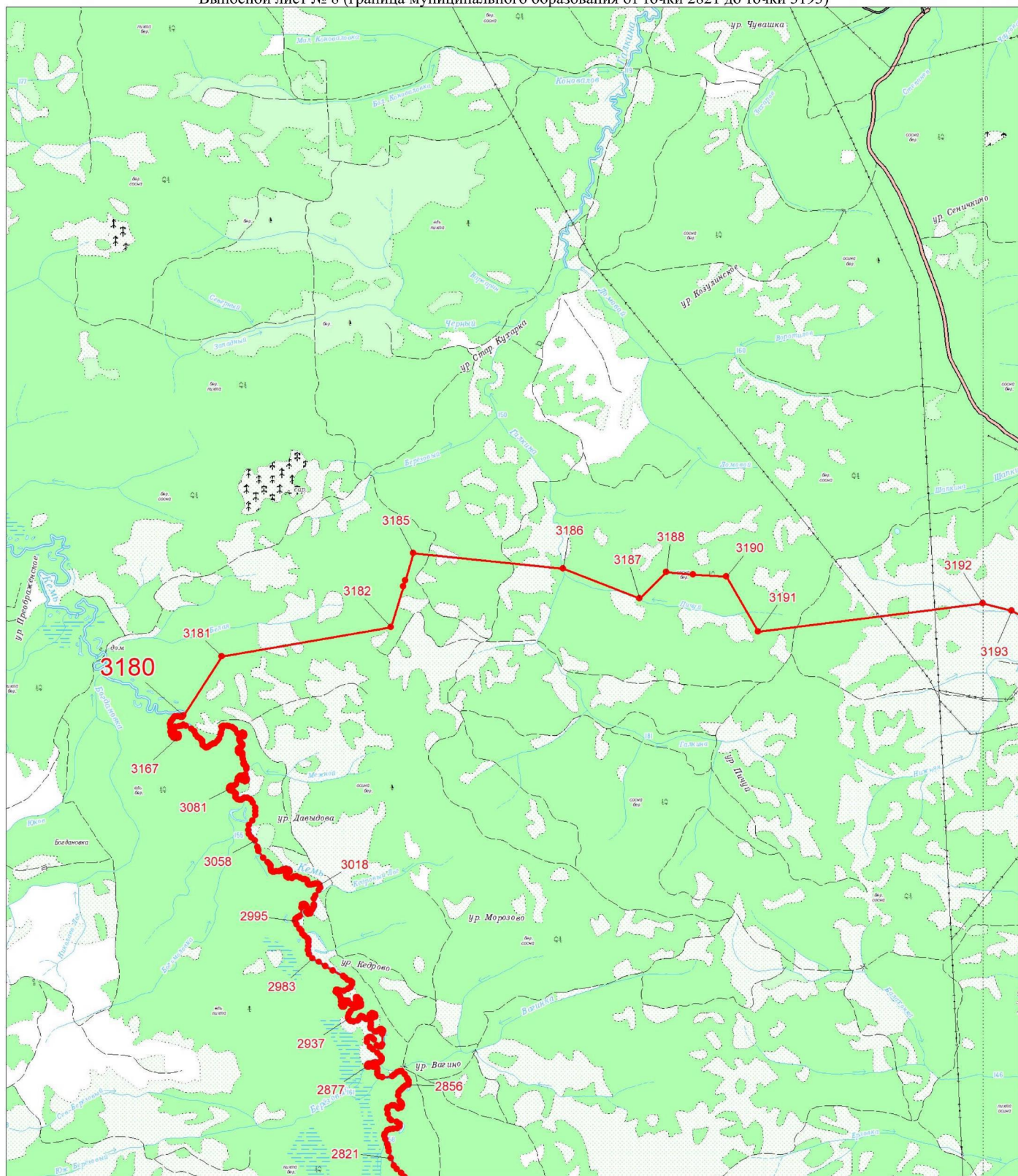


Масштаб 1:100000

Условные обозначения:

	Граница муниципального образования
	Характерная точка границы муниципального образования
	Надписи номеров характерных точек границы муниципального образования

Выносной лист № 8 (граница муниципального образования от точки 2821 до точки 3193)



Масштаб 1:100000




Условные обозначения:

- | | |
|--|--|
| | Граница муниципального образования |
| | Характерная точка границы муниципального образования |
| | Надписи номеров характерных точек границы муниципального образования |

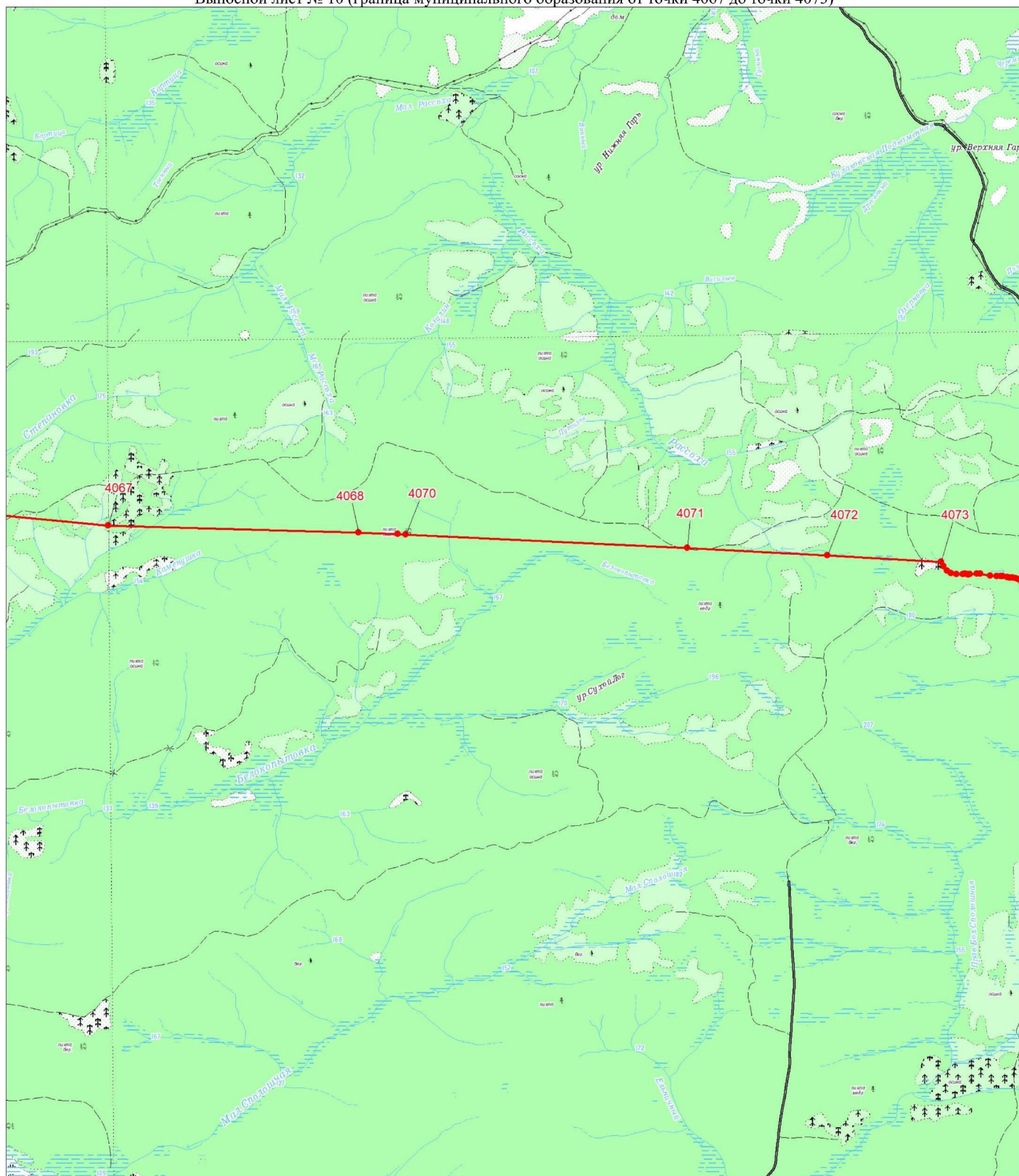
[illegible]

Масштаб 1:100000

Условные обозначения:

	Граница муниципального образования
	Характерная точка границы муниципального образования
	Надписи номеров характерных точек границы муниципального образования

Выносной лист № 10 (граница муниципального образования от точки 4067 до точки 4073)



Масштаб 1:100000

Условные обозначения:

	Граница муниципального образования
	Характерная точка границы муниципального образования
	Надписи номеров характерных точек границы муниципального образования