



ЗАКОН

Красноярского края

10.10.2024

№ 8-3149

О ВНЕСЕНИИ ИЗМЕНЕНИЙ В ЗАКОН КРАЯ «ОБ УСТАНОВЛЕНИИ ГРАНИЦ И НАДЕЛЕНИИ СООТВЕТСТВУЮЩИМ СТАТУСОМ МУНИЦИПАЛЬНОГО ОБРАЗОВАНИЯ КАНСКИЙ РАЙОН И НАХОДЯЩИХСЯ В ЕГО ГРАНИЦАХ ИНЫХ МУНИЦИПАЛЬНЫХ ОБРАЗОВАНИЙ» И ПРИЛОЖЕНИЕ 25 К ЗАКОНУ КРАЯ «ОБ УСТАНОВЛЕНИИ ГРАНИЦ И НАДЕЛЕНИИ СООТВЕТСТВУЮЩИМ СТАТУСОМ МУНИЦИПАЛЬНОГО ОБРАЗОВАНИЯ ДЗЕРЖИНСКИЙ РАЙОН И НАХОДЯЩИХСЯ В ЕГО ГРАНИЦАХ ИНЫХ МУНИЦИПАЛЬНЫХ ОБРАЗОВАНИЙ»

Статья 1

Внести в Закон края от 18 февраля 2005 года № 13-3015 «Об установлении границ и наделении соответствующим статусом муниципального образования Канский район и находящихся в его границах иных муниципальных образований» (Ведомости высших органов государственной власти Красноярского края, 4 марта 2005 года, № 9 (52); 17 апреля 2005 года, № 16 (59); 25 мая 2009 года, № 26 (322)) следующие изменения:

1) в статье 1:

а) в абзаце первом слова «описаниями (планами) границ» заменить словами «координатами характерных точек границ муниципальных образований, текстовыми описаниями местоположения границ муниципальных образований, графическими отображениями местоположения границ муниципальных образований»;

б) в абзаце втором слова «Амонашенский сельсовет» заменить словами «сельское поселение Амонашенский сельсовет Канского муниципального района Красноярского края (далее – Амонашенский сельсовет)», слова «(приложения 1, 17)» заменить словами «(приложения 1, 2, 3)»;

в) в абзаце третьем слова «Анцирский сельсовет» заменить словами «сельское поселение Анцирский сельсовет Канского муниципального района

Красноярского края (далее – Анцирский сельсовет)», слова «(приложения 2, 18)» заменить словами «(приложения 4, 5, 6)»;

г) в абзаце четвертом слова «Астафьевский сельсовет» заменить словами «сельское поселение Астафьевский сельсовет Канского муниципального района Красноярского края (далее – Астафьевский сельсовет)», слова «(приложения 3, 19)» заменить словами «(приложения 7, 8, 9)»;

д) в абзаце пятом слова «Большеурицкий сельсовет» заменить словами «сельское поселение Большеурицкий сельсовет Канского муниципального района Красноярского края (далее – Большеурицкий сельсовет)», слова «(приложения 4, 20)» заменить словами «(приложения 10, 11, 12)»;

е) в абзаце шестом слова «Браженский сельсовет» заменить словами «сельское поселение Браженский сельсовет Канского муниципального района Красноярского края (далее – Браженский сельсовет)», слова «(приложения 5, 21)» заменить словами «(приложения 13, 14, 15)»;

ж) в абзаце седьмом слова «Верх-Амонашенский сельсовет» заменить словами «сельское поселение Верх-Амонашенский сельсовет Канского муниципального района Красноярского края (далее – Верх-Амонашенский сельсовет)», слова «(приложения 6, 22)» заменить словами «(приложения 16, 17, 18)»;

з) в абзаце восьмом слова «Георгиевский сельсовет» заменить словами «сельское поселение Георгиевский сельсовет Канского муниципального района Красноярского края (далее – Георгиевский сельсовет)», слова «(приложения 7, 23)» заменить словами «(приложения 19, 20, 21)»;

и) в абзаце девятом слова «Краснокурышинский сельсовет» заменить словами «сельское поселение Краснокурышинский сельсовет Канского муниципального района Красноярского края (далее – Краснокурышинский сельсовет)», слова «(приложения 8, 24)» заменить словами «(приложения 22, 23, 24)»;

к) в абзаце десятом слова «Мокрушинский сельсовет» заменить словами «сельское поселение Мокрушинский сельсовет Канского муниципального района Красноярского края (далее – Мокрушинский сельсовет)», слова «(приложения 9, 25)» заменить словами «(приложения 25, 26, 27)»;

л) в абзаце одиннадцатом слова «Рудянский сельсовет» заменить словами «сельское поселение Рудянский сельсовет Канского муниципального района Красноярского края (далее – Рудянский сельсовет)», слова «(приложения 10, 26)» заменить словами «(приложения 28, 29, 30)»;

м) в абзаце двенадцатом слова «Сотниковский сельсовет» заменить словами «сельское поселение Сотниковский сельсовет Канского муниципального района Красноярского края (далее – Сотниковский сельсовет)», слова «(приложения 11, 27)» заменить словами «(приложения 31, 32, 33)»;

н) в абзаце тринадцатом слова «Таеженский сельсовет» заменить словами «сельское поселение Таеженский сельсовет Канского муниципального района Красноярского края (далее – Таеженский сельсовет)», слова «(приложения 12, 28)» заменить словами «(приложения 34, 35, 36)»;

о) в абзаце четырнадцатом слова «Терский сельсовет» заменить словами «сельское поселение Терский сельсовет Канского муниципального района

Красноярского края (далее – Терский сельсовет)», слова «(приложения 13, 29)» заменить словами «(приложения 37, 38, 39)»;

п) в абзаце пятнадцатом слова «Филимоновский сельсовет» заменить словами «сельское поселение Филимоновский сельсовет Канского муниципального района Красноярского края (далее – Филимоновский сельсовет)», слова «(приложения 14, 30)» заменить словами «(приложения 40, 41, 42)»;

р) в абзаце шестнадцатом слова «Чечеульский сельсовет» заменить словами «сельское поселение Чечеульский сельсовет Канского муниципального района Красноярского края (далее – Чечеульский сельсовет)», слова «(приложения 15, 31)» заменить словами «(приложения 43, 44, 45)»;

2) в статье 2:

а) в пункте 1 слова «Канский район» заменить словами «Канский муниципальный район Красноярского края (далее – Канский район)»;

б) в пункте 2 слова «описанию (плану) границ (приложения 16, 32)» заменить словами «координатам характерных точек границ муниципального образования Канский район (приложение 46), текстовому описанию местоположения границ муниципального образования Канский район (приложение 47), графическому отображению местоположения границ муниципального образования Канский район (приложение 48)»;

3) приложения 1–32 изложить в редакции согласно приложениям 1–32 к настоящему Закону;

4) дополнить приложениями 33–48 согласно приложениям 33–48 к настоящему Закону.

Статья 2

Внести в приложение 25 к Закону края от 28 января 2005 года № 13-2902 «Об установлении границ и наделении соответствующим статусом муниципального образования Дзержинский район и находящихся в его границах иных муниципальных образований» (Ведомости высших органов государственной власти Красноярского края, 7 февраля 2005 года, № 5 (48); 10 апреля 2005 года, № 14 (57); 10 апреля 2007 года, № 16 (168); 5 января 2009 года, № 1 (297); Официальный интернет-портал правовой информации Красноярского края (www.zakon.krskstate.ru), 25 апреля 2022 года) изменение, изложив его в редакции согласно приложению 49 к настоящему Закону.

Статья 3

Настоящий Закон вступает в силу по истечении 10 дней после дня его официального опубликования.

Губернатор
Красноярского края

М.М. Котюков

«17» октября 2024 г.

Приложение 1
к Закону края
от 10 октября 2024 г. № 8-3149

Приложение 1
к Закону края
от 18 февраля 2005 г. № 13-3015

**Координаты характерных точек границ
муниципального образования Амонашенский сельсовет**

Обозначение характерных точек границы	Координаты, м (система координат МСК-168 (зона 5))	
	X	Y
1	696076.52	91437.91
2	696079.73	91452.67
3	696095.46	91495.98
4	696113.12	91545.94
5	696128.12	91586.18
6	696139.91	91611.67
7	696161.14	91649.46
8	696188.95	91697.81
9	696206.16	91735.75
10	696214.93	91761.48
11	696223.43	91790.17
12	696232.04	91811.89
13	696245.30	91832.01
14	696256.97	91847.51
15	696279.78	91872.96
16	696305.93	91894.70
17	696332.97	91912.03
18	696374.53	91935.11
19	696400.55	91958.34
20	696422.82	91984.24
21	696435.54	92004.82
22	696442.45	92028.88
23	696442.59	92044.37
24	696438.64	92066.50
25	696433.87	92086.55
26	696426.70	92105.40
27	696423.64	92123.10
28	696422.66	92139.99
29	696422.51	92164.44
30	696420.61	92191.74
31	696418.49	92204.53

Обозначение характерных точек границы	Координаты, м (система координат МСК-168 (зона 5))	
	X	Y
32	696411.86	92222.93
33	696405.04	92237.81
34	696387.10	92265.21
35	696364.79	92296.72
36	696333.69	92336.95
37	696320.54	92349.79
38	696307.17	92365.10
39	696297.41	92379.23
40	696291.58	92394.20
41	696284.20	92404.04
42	696271.46	92417.91
43	696255.84	92436.02
44	696249.41	92446.45
45	696245.51	92456.59
46	696245.59	92478.56
47	696242.31	92498.75
48	696236.28	92521.69
49	696226.76	92538.83
50	696212.53	92552.57
51	696202.08	92563.15
52	696181.83	92576.86
53	696161.41	92592.56
54	696144.45	92603.07
55	696135.49	92613.77
56	696122.86	92632.14
57	696104.67	92668.01
58	696110.26	92689.96
59	696111.40	92705.53
60	696114.67	92725.29
61	696117.79	92741.04
62	696120.06	92755.21
63	696119.62	92788.62
64	696115.40	92808.23
65	696102.80	92826.10
66	696089.43	92841.42
67	696083.95	92852.42
68	696082.56	92868.28
69	696084.93	92886.95
70	696103.63	92913.54
71	696283.46	93107.91
72	696301.40	93120.45
73	696315.97	93125.71
74	696343.59	93130.61
75	696400.13	93143.02

Обозначение характерных точек границы	Координаты, м (система координат МСК-168 (зона 5))	
	X	Y
76	696420.90	93151.81
77	696469.68	93184.01
78	696537.54	93232.85
79	696569.54	93262.09
80	696593.79	93299.65
81	696615.49	93354.95
82	696627.73	93409.43
83	696626.06	93462.71
84	696615.99	93480.30
85	696599.42	93497.84
86	696567.08	93517.99
87	696544.89	93531.04
88	696530.20	93544.24
89	696523.36	93565.11
90	696523.23	93595.05
91	696525.72	93623.73
92	696522.34	93639.41
93	696511.81	93667.95
94	696497.56	93704.65
95	696489.42	93728.91
96	696484.77	93758.96
97	696484.86	93786.42
98	696483.59	93812.27
99	696487.95	93831.12
100	696522.16	93886.52
101	696536.23	93903.22
102	696541.78	93914.19
103	696542.09	93927.69
104	696537.33	93936.27
105	696528.62	93938.50
106	696520.62	93938.31
107	696512.08	93938.56
108	696506.17	93943.04
109	696503.70	93948.32
110	696506.02	93978.98
111	696504.30	93992.80
112	696488.39	94019.88
113	696463.99	94046.71
114	696451.08	94079.54
115	696445.33	94116.48
116	696448.04	94171.14
117	696461.81	94208.28
118	696484.50	94235.21
119	696528.95	94271.03

Обозначение характерных точек границы	Координаты, м (система координат МСК-168 (зона 5))	
	X	Y
120	696550.10	94286.85
121	696563.00	94305.44
122	696588.53	94345.61
123	696611.67	94373.08
124	696645.88	94400.02
125	696667.17	94414.35
126	696679.78	94430.42
127	696685.82	94452.92
128	696691.17	94471.85
129	696696.70	94488.81
130	696711.22	94494.57
131	696718.24	94500.17
132	696728.35	94522.01
133	696735.24	94540.59
134	696746.52	94549.06
135	696761.54	94554.86
136	696767.35	94562.85
137	696766.16	94627.65
138	696767.93	94641.78
139	696781.82	94660.46
140	696818.99	94682.17
141	696827.40	94694.88
142	696832.01	94710.76
143	696834.51	94727.95
144	696818.47	94756.51
145	696818.87	94769.02
146	696822.76	94781.84
147	696837.13	94783.59
148	696847.17	94783.47
149	696854.41	94786.59
150	696861.54	94796.70
151	696864.17	94829.38
152	696862.43	94849.20
153	696856.76	94896.63
154	696843.85	94929.46
155	696843.89	94940.44
156	696849.50	94956.41
157	696863.63	94966.62
158	696893.57	94973.72
159	696906.24	94977.82
160	696917.98	94986.83
161	696944.68	95025.09
162	696954.67	95042.44
163	696956.16	95054.05

Обозначение характерных точек границы	Координаты, м (система координат МСК-168 (зона 5))	
	X	Y
164	696943.05	95066.39
165	696940.51	95078.15
166	696940.13	95099.59
167	696945.79	95115.05
168	696981.47	95136.63
169	697038.56	95154.07
170	697057.47	95161.21
171	697066.07	95165.95
172	697073.72	95170.11
173	697081.76	95181.29
174	697084.18	95187.99
175	697084.52	95195.51
176	697082.35	95208.80
177	697075.09	95240.12
178	697070.61	95268.19
179	697071.62	95285.25
180	697078.96	95304.37
181	697096.92	95322.40
182	697130.11	95343.76
183	697136.66	95354.81
184	697143.85	95369.92
185	697144.30	95398.91
186	697143.41	95443.27
187	697145.58	95469.92
188	697154.40	95500.64
189	697168.87	95529.85
190	697189.83	95553.64
191	697197.99	95563.34
192	697202.37	95576.20
193	697200.48	95592.01
194	697196.84	95610.67
195	697197.11	95624.67
196	697198.79	95639.79
197	697207.55	95665.52
198	697212.38	95690.40
199	697210.06	95699.68
200	697201.54	95705.43
201	697174.94	95711.61
202	697169.08	95715.59
203	697167.80	95724.47
204	697166.77	95741.85
205	697165.70	95759.73
206	697159.12	95766.15
207	697146.34	95769.03

Обозначение характерных точек границы	Координаты, м (система координат МСК-168 (зона 5))	
	X	Y
208	697139.48	95772.93
209	697135.22	95781.54
210	697132.87	95796.82
211	697138.52	95823.77
212	697141.47	95841.50
213	697141.41	95847.98
214	697139.13	95856.77
215	697122.76	95866.33
216	697074.16	95889.06
217	697049.48	95901.90
218	697033.65	95911.00
219	697024.47	95924.18
220	697002.00	95934.71
221	696973.58	95950.21
222	696951.45	95968.26
223	696942.54	95978.47
224	696937.01	96001.45
225	696926.67	96044.98
226	696922.10	96068.55
227	696915.01	96086.41
228	696902.11	96107.75
229	696886.01	96131.31
230	696873.61	96152.70
231	696862.84	96189.71
232	696854.89	96217.47
233	696837.60	96248.92
234	696820.09	96271.36
235	696809.38	96284.91
236	696776.60	96321.50
237	696741.40	96362.87
238	696725.17	96376.44
239	696711.54	96394.72
240	696699.40	96413.14
241	696688.00	96423.13
242	696676.60	96433.12
243	696669.26	96442.47
244	696664.08	96461.49
245	696657.48	96473.90
246	696649.49	96490.67
247	696637.25	96504.59
248	696630.30	96520.96
249	696623.17	96539.31
250	696616.55	96557.70
251	696609.94	96570.11

Обозначение характерных точек границы	Координаты, м (система координат МСК-168 (зона 5))	
	X	Y
252	696602.58	96585.45
253	696596.43	96598.39
254	696579.47	96620.38
255	696561.12	96646.74
256	696542.08	96669.55
257	696535.80	96683.98
258	696534.75	96695.87
259	696540.73	96713.37
260	696543.88	96723.13
261	696544.86	96746.18
262	696544.41	96774.09
263	696544.57	96795.08
264	696540.17	96816.66
265	696532.82	96848.97
266	696527.20	96872.95
267	696525.42	96893.26
268	696525.43	96910.24
269	696532.43	96921.83
270	696551.81	96946.48
271	696567.06	96966.78
272	696569.26	96975.95
273	696568.64	96994.37
274	696567.81	97015.27
275	696571.56	97029.57
276	696578.56	97041.16
277	696582.83	97049.52
278	696582.89	97054.52
279	696577.50	97064.54
280	696558.35	97094.32
281	696553.93	97110.42
282	696546.33	97122.74
283	696536.47	97132.36
284	696519.83	97144.90
285	696500.58	97158.70
286	696479.12	97186.29
287	696453.01	97203.99
288	696431.40	97216.09
289	696418.86	97221.98
290	696405.17	97223.79
291	696392.76	97228.20
292	696383.83	97232.92
293	696371.34	97243.82
294	696362.10	97263.48
295	696351.87	97271.58

Обозначение характерных точек границы	Координаты, м (система координат МСК-168 (зона 5))	
	X	Y
296	696330.22	97284.17
297	696325.59	97291.26
298	696323.20	97307.03
299	696324.58	97314.14
300	696327.95	97321.42
301	696340.02	97337.95
302	696348.69	97347.68
303	696350.04	97360.78
304	696348.80	97369.16
305	696341.47	97378.51
306	696331.99	97383.68
307	696313.48	97389.06
308	696303.23	97391.66
309	696299.87	97401.35
310	696299.65	97415.31
311	696300.94	97434.90
312	696308.41	97441.04
313	696354.47	97458.52
314	696363.75	97461.32
315	696370.06	97469.36
316	696370.80	97489.40
317	696367.37	97505.57
318	696364.93	97516.34
319	696367.97	97521.60
320	696372.81	97523.52
321	696382.35	97523.35
322	696402.22	97519.59
323	696420.40	97523.66
324	696432.63	97532.71
325	696454.67	97555.60
326	696466.23	97566.59
327	696497.91	97593.81
328	696536.91	97634.64
329	696546.41	97651.94
330	696547.42	97669.01
331	696542.50	97685.05
332	696535.38	97691.92
333	696525.43	97702.54
334	696521.84	97709.22
335	696520.69	97716.60
336	696523.03	97729.79
337	696526.72	97739.10
338	696527.04	97752.60
339	696526.23	97767.51

Обозначение характерных точек границы	Координаты, м (система координат МСК-168 (зона 5))	
	X	Y
340	696520.54	97780.99
341	696511.21	97790.17
342	696506.00	97798.20
343	696505.32	97811.62
344	696503.91	97821.98
345	696501.67	97830.28
346	696493.30	97840.03
347	696480.78	97851.43
348	696458.84	97861.50
349	696434.99	97864.92
350	696417.93	97870.92
351	696402.16	97885.03
352	696380.63	97907.62
353	696369.82	97916.66
354	696361.42	97932.41
355	696360.17	97963.75
356	696356.72	97985.92
357	696344.25	98002.31
358	696325.09	98015.12
359	696318.21	98025.01
360	696316.68	98042.35
361	696317.51	98061.39
362	696315.19	98070.68
363	696312.96	98078.97
364	696303.83	98091.65
365	696282.73	98120.77
366	696267.91	98146.94
367	696251.99	98185.50
368	696237.20	98222.65
369	696229.87	98248.98
370	696229.72	98256.45
371	696229.65	98262.94
372	696229.57	98280.90
373	696224.38	98294.43
374	696206.27	98312.32
375	696196.12	98319.43
376	696177.66	98324.32
377	696156.85	98332.99
378	696146.93	98337.62
379	696127.37	98354.89
380	696149.80	98538.57
381	696133.66	98562.62
382	696129.34	98583.22
383	696132.01	98609.91

Обозначение характерных точек границы	Координаты, м (система координат МСК-168 (зона 5))	
	X	Y
384	696096.47	98740.62
385	696081.60	98845.21
386	696095.64	99674.96
387	695927.17	100469.91
388	695814.04	100989.37
389	695534.00	101370.43
390	695489.35	101421.99
391	695184.04	101597.18
392	695134.81	101627.46
393	694915.92	101756.23
394	694864.31	101772.35
395	694852.41	101844.48
396	694840.79	101881.55
397	694830.78	101909.92
398	694815.89	101935.58
399	694814.91	101958.08
400	694812.94	101974.27
401	694802.03	101995.10
402	694801.97	102025.15
403	694794.09	102062.38
404	694782.24	102104.45
405	694781.37	102153.26
406	694771.38	102181.63
407	694756.98	102224.85
408	694750.78	102280.94
409	694744.09	102319.47
410	694730.40	102346.43
411	694710.34	102375.63
412	694686.64	102430.96
413	694667.50	102467.70
414	694621.83	102567.17
415	694589.98	102637.18
416	694577.71	102689.24
417	694568.25	102762.73
418	694555.86	102874.91
419	694548.26	102992.32
420	694560.12	103065.47
421	694559.75	103131.84
422	694550.19	103179.02
423	694530.24	103292.12
424	694527.36	103358.38
425	694508.12	103397.62
426	694467.56	103437.20
427	694393.74	103492.86

Обозначение характерных точек границы	Координаты, м (система координат МСК-168 (зона 5))	
	X	Y
428	694309.74	103551.84
429	694269.62	103581.40
430	694221.12	103630.66
431	694213.79	103655.38
432	694199.71	103691.09
433	694136.83	103691.79
434	693884.72	103685.51
435	693710.45	103674.10
436	693486.22	103682.02
437	693098.10	103719.60
438	692926.00	103747.99
439	692762.54	103795.68
440	692213.13	103899.15
441	691898.55	103899.38
442	691880.89	103805.05
443	691900.57	103151.23
444	691918.22	102585.95
445	691907.67	102272.33
446	691902.54	102106.76
447	691867.59	101434.80
448	691843.16	100793.95
449	691821.79	100531.96
450	691808.62	100462.42
451	691812.87	100379.71
452	691822.13	100339.98
453	691833.61	100306.59
454	691868.50	100254.17
455	691884.34	100207.18
456	691886.35	100160.85
457	691881.60	100096.66
458	691863.74	100045.70
459	691821.39	99981.13
460	691769.99	99922.45
461	691721.10	99892.73
462	691648.25	99865.73
463	691536.01	99850.82
464	691429.53	99847.46
465	691346.89	99843.87
466	691264.95	99824.01
467	691154.00	99779.05
468	691065.86	99728.81
469	690930.74	99691.58
470	690822.30	99646.73
471	690730.03	99605.09

Обозначение характерных точек границы	Координаты, м (система координат МСК-168 (зона 5))	
	X	Y
472	690627.95	99586.87
473	690563.06	99579.02
474	690506.06	99591.61
475	690437.80	99632.55
476	690405.03	99665.01
477	690356.05	99753.21
478	690319.15	99851.98
479	690286.98	99928.37
480	690251.92	99984.56
481	690216.54	100019.40
482	690173.27	100062.69
483	690091.67	100093.03
484	690011.70	100114.65
485	689914.04	100110.42
486	689803.42	100057.95
487	689689.69	100019.13
488	689586.58	99966.98
489	689499.15	99929.32
490	689428.86	99872.32
491	689321.66	99827.53
492	689267.28	99808.87
493	689198.36	99807.12
494	689168.86	99822.15
495	689104.57	99858.26
496	689069.03	99896.87
497	689012.24	99962.15
498	688974.96	99983.12
499	688888.57	100008.23
500	688831.80	100015.80
501	688714.65	100027.02
502	688569.45	100019.47
503	688424.27	100011.92
504	688372.66	100015.95
505	688300.91	100050.48
506	688167.00	100129.98
507	688019.26	100239.00
508	687911.59	100320.90
509	687783.07	100362.99
510	687622.81	100384.90
511	687399.94	100375.23
512	687332.54	100367.29
513	687226.22	100331.32
514	687134.87	100268.40
515	687040.24	100165.18

Обозначение характерных точек границы	Координаты, м (система координат МСК-168 (зона 5))	
	X	Y
516	686938.81	100045.35
517	686796.06	99923.75
518	686629.14	99809.87
519	686525.59	99738.89
520	686426.78	99703.23
521	686323.45	99713.82
522	686253.96	99741.76
523	686159.63	99762.41
524	686054.31	99759.10
525	685912.06	99739.10
526	685690.63	99720.70
527	685431.06	99684.29
528	685325.91	99677.20
529	685248.00	99678.86
530	685203.32	99695.79
531	685142.08	99747.22
532	684997.48	99839.05
533	684884.39	99928.48
534	684826.91	100008.99
535	684752.31	100078.71
536	684690.26	100120.04
537	684648.15	100135.82
538	684562.83	100134.64
539	684458.10	100117.52
540	684410.87	100077.74
541	684335.40	99993.98
542	684265.22	99904.15
543	684223.55	99823.11
544	684206.54	99751.93
545	684207.90	99662.70
546	684214.16	99518.32
547	684246.50	99235.48
548	684265.73	99139.48
549	684300.00	99015.19
550	684337.09	98912.40
551	684471.72	98732.09
552	684543.85	98632.09
553	684622.52	98526.07
554	684657.38	98445.84
555	684673.19	98371.05
556	684673.45	98277.99
557	684655.63	98196.73
558	684599.07	98053.42
559	684559.68	97919.65

Обозначение характерных точек границы	Координаты, м (система координат МСК-168 (зона 5))	
	X	Y
560	684510.52	97808.09
561	684463.71	97758.27
562	684424.26	97712.54
563	684352.45	97660.37
564	684244.95	97620.49
565	684125.84	97587.66
566	684066.07	97576.27
567	684015.73	97579.11
568	683970.83	97572.15
569	683907.80	97607.14
570	683858.77	97637.71
571	683833.97	97659.28
572	683792.52	97717.85
573	683751.00	97777.68
574	683712.65	97851.48
575	683679.69	97916.71
576	683642.86	97984.29
577	683605.37	98038.01
578	683566.75	98089.16
579	683538.10	98113.07
580	683515.93	98132.23
581	683493.42	98158.93
582	683466.29	98176.62
583	683438.12	98189.23
584	683423.69	98377.26
585	683438.03	98423.17
586	683449.91	98467.70
587	683438.25	98510.57
588	683414.57	98527.79
589	683411.10	98547.88
590	683402.12	98575.49
591	683400.05	98593.46
592	683391.55	98610.34
593	683383.96	98635.85
594	683379.43	98660.62
595	683379.70	98673.05
596	683376.47	98680.58
597	683375.28	98683.32
598	683373.58	98722.22
599	683374.84	98751.21
600	683390.20	98802.18
601	683387.35	98799.50
602	683374.64	98793.83
603	683369.48	98793.62

Обозначение характерных точек границы	Координаты, м (система координат МСК-168 (зона 5))	
	X	Y
604	683369.57	98811.26
605	683371.13	98825.09
606	683379.88	98842.22
607	683389.76	98863.27
608	683396.98	98876.03
609	683409.92	98896.33
610	683429.69	98920.39
611	683431.68	98946.10
612	683450.86	98995.99
613	683484.63	99027.64
614	683506.82	99066.34
615	683519.41	99094.54
616	683527.58	99137.66
617	683530.91	99205.72
618	683529.49	99238.36
619	683536.85	99300.31
620	683551.07	99348.73
621	683579.63	99385.17
622	683619.62	99418.35
623	683666.04	99448.03
624	683711.43	99472.64
625	683753.11	99495.83
626	683761.06	99515.04
627	683751.64	99529.72
628	683744.06	99530.65
629	683684.03	99496.60
630	683634.93	99470.59
631	683578.43	99441.72
632	683520.79	99410.29
633	683488.53	99343.49
634	683479.16	99299.07
635	683445.64	99261.14
636	683394.53	99223.71
637	683350.51	99196.64
638	683300.00	99174.33
639	683260.39	99161.30
640	683226.56	99159.83
641	683167.60	99158.54
642	683118.23	99167.71
643	683078.52	99186.11
644	683026.93	99246.76
645	682972.61	99312.32
646	682929.96	99369.59
647	682872.20	99427.45

Обозначение характерных точек границы	Координаты, м (система координат МСК-168 (зона 5))	
	X	Y
648	682817.83	99465.35
649	682760.90	99504.38
650	682724.18	99540.52
651	682690.23	99570.50
652	682662.23	99608.27
653	682646.87	99644.09
654	682635.28	99707.76
655	682450.69	99626.72
656	681579.58	99202.76
657	680769.46	99099.66
658	680623.73	98696.07
659	680504.73	98628.54
660	680274.97	98509.95
661	680228.85	98480.30
662	680124.26	98416.07
663	679918.79	98297.48
664	679630.56	98136.07
665	679535.03	98080.07
666	679452.68	98030.66
667	679001.38	97795.13
668	679265.03	97523.59
669	679375.35	95693.35
670	678238.13	95155.58
671	678272.43	95101.50
672	678306.36	95071.53
673	678334.53	95029.99
674	678329.13	94980.70
675	678345.04	94932.34
676	678341.93	94917.11
677	678332.12	94911.66
678	678310.82	94910.73
679	678298.39	94907.67
680	678286.14	94900.86
681	678284.12	94889.46
682	678292.24	94875.97
683	678320.73	94855.82
684	678342.47	94846.70
685	678362.20	94826.17
686	678374.24	94809.08
687	678402.83	94786.43
688	678490.34	94737.39
689	678524.66	94727.56
690	678550.38	94713.59
691	678560.40	94685.08

Обозначение характерных точек границы	Координаты, м (система координат МСК-168 (зона 5))	
	X	Y
692	678560.57	94652.39
693	678563.88	94604.74
694	678556.03	94554.09
695	678529.22	94506.39
696	678505.85	94466.39
697	678471.90	94438.51
698	678429.72	94397.69
699	678412.83	94352.94
700	678408.69	94303.71
701	678410.26	94238.37
702	678412.11	94195.68
703	678438.91	94156.60
704	678465.06	94132.58
705	678519.55	94121.10
706	678559.64	94122.84
707	678610.97	94126.33
708	678669.22	94143.94
709	678719.74	94166.25
710	678779.78	94200.30
711	678845.11	94228.28
712	678918.07	94254.09
713	678988.35	94254.61
714	679051.06	94256.08
715	679137.70	94256.05
716	679186.84	94194.04
717	679215.11	94149.98
718	679224.32	94140.32
719	679245.74	94138.73
720	679299.95	94162.46
721	679326.97	94176.21
722	679355.79	94177.46
723	679371.43	94164.30
724	679387.34	94144.87
725	679396.22	94113.81
726	679399.10	94076.20
727	679417.08	94066.92
728	679482.62	94032.03
729	679484.32	94022.03
730	679497.39	94010.02
731	679510.03	93979.12
732	679510.79	93961.56
733	679503.16	93934.81
734	679494.12	93911.78
735	679474.93	93890.82

Обозначение характерных точек границы	Координаты, м (система координат МСК-168 (зона 5))	
	X	Y
736	679449.27	93874.61
737	679420.61	93869.60
738	679403.01	93870.10
739	679394.46	93864.69
740	679384.97	93851.71
741	679375.00	93850.02
742	679362.36	93851.99
743	679330.38	93865.69
744	679304.06	93864.55
745	679293.17	93855.27
746	679290.45	93831.26
747	679380.27	93612.54
748	679293.14	93566.00
749	679238.17	93530.91
750	679131.04	93453.32
751	679057.37	93385.98
752	678888.08	93236.52
753	678788.58	93156.74
754	678747.17	93127.27
755	678714.64	93124.61
756	678689.63	93122.27
757	678622.29	93140.73
758	678509.17	93172.30
759	678520.18	93208.00
760	678496.27	93238.41
761	678445.60	93277.72
762	678431.48	93284.65
763	678376.35	93282.27
764	678333.85	93277.91
765	678286.89	93260.78
766	678184.72	93213.59
767	678253.99	93123.50
768	678279.39	93090.48
769	678345.71	93004.23
770	678817.68	92593.27
771	678870.16	92526.09
772	678927.78	92469.70
773	678968.31	92431.36
774	679014.44	92379.49
775	679035.09	92347.50
776	679049.77	92347.84
777	679067.67	92358.60
778	679095.06	92396.73
779	679113.19	92424.19

Обозначение характерных точек границы	Координаты, м (система координат МСК-168 (зона 5))	
	X	Y
780	679146.74	92480.15
781	679164.89	92503.95
782	679201.26	92555.75
783	679223.70	92598.50
784	679268.22	92659.33
785	679290.47	92695.80
786	679310.73	92720.12
787	679345.26	92728.28
788	679361.55	92712.11
789	679373.80	92687.84
790	679376.80	92666.55
791	679402.90	92642.54
792	679411.01	92594.90
793	679288.87	92326.23
794	679204.59	92158.44
795	679206.61	92140.99
796	679212.05	92131.20
797	679227.61	92119.35
798	679235.55	92109.67
799	679236.20	92094.67
800	679191.02	92008.76
801	679114.09	91845.05
802	678875.62	91502.70
803	678838.39	91464.74
804	678826.63	91446.70
805	678816.18	91427.45
806	678816.89	91411.19
807	678943.05	91219.95
808	678920.46	91191.41
809	678857.71	91134.81
810	678835.11	91106.27
811	678802.52	91077.30
812	678747.81	91037.33
813	678784.38	91003.84
814	678796.13	90993.07
815	678796.67	90980.57
816	678791.00	90966.54
817	678760.74	90941.42
818	678735.33	90920.28
819	678686.50	90860.53
820	678702.45	90839.91
821	678726.01	90817.13
822	678733.50	90788.64
823	678720.88	90761.78

Обозначение характерных точек границы	Координаты, м (система координат МСК-168 (зона 5))	
	X	Y
824	678708.42	90759.99
825	678699.08	90774.11
826	678688.24	90791.69
827	678680.40	90798.87
828	678667.83	90799.57
829	678656.57	90799.08
830	678644.42	90789.79
831	678576.50	90736.73
832	678648.47	90609.54
833	678646.29	90573.12
834	678632.67	90539.95
835	678611.78	90501.46
836	678563.61	90455.52
837	678550.54	90438.66
838	678543.57	90425.83
839	678544.17	90412.07
840	678544.98	90393.32
841	678576.98	90378.41
842	678610.23	90363.56
843	678613.43	90347.42
844	678614.24	90328.66
845	678597.27	90315.39
846	678578.54	90313.33
847	678560.53	90323.83
848	678545.40	90325.67
849	678531.64	90325.08
850	678455.34	90291.70
851	678477.08	90194.92
852	678490.19	90152.89
853	678493.33	90109.17
854	678495.01	90070.40
855	678493.87	90039.04
856	678485.21	89978.51
857	678477.96	89943.12
858	678457.43	89867.06
859	678447.89	89826.55
860	678446.48	89801.42
861	678449.14	89768.97
862	678462.79	89743.25
863	678478.40	89701.33
864	678484.27	89681.53
865	678485.20	89660.27
866	678477.68	89631.12
867	678464.56	89615.53

Обозначение характерных точек границы	Координаты, м (система координат МСК-168 (зона 5))	
	X	Y
868	678448.24	89587.25
869	678449.26	89563.49
870	678453.44	89524.83
871	678462.89	89506.56
872	678476.94	89494.48
873	678492.82	89501.83
874	678508.69	89520.11
875	678507.40	89540.84
876	678503.66	89568.88
877	678497.46	89588.37
878	678499.87	89607.88
879	678523.07	89624.97
880	678540.21	89629.89
881	678565.84	89645.76
882	678574.35	89675.06
883	678571.83	89698.20
884	678564.42	89720.13
885	678563.14	89737.21
886	678566.78	89757.91
887	678575.34	89762.81
888	678603.40	89788.49
889	678624.16	89809.22
890	678629.01	89823.87
891	678633.83	89853.13
892	678625.12	89894.53
893	678627.45	89943.32
894	678645.69	89975.06
895	678727.45	90069.07
896	678830.02	90153.35
897	678914.25	90233.99
898	679020.51	90317.08
899	679058.35	90343.95
900	679081.60	90351.29
901	679096.28	90351.34
902	679115.87	90345.28
903	679151.46	90313.64
904	679166.14	90308.79
905	679185.72	90313.72
906	679202.82	90328.36
907	679239.32	90405.26
908	679256.36	90440.61
909	679270.97	90465.03
910	679286.82	90484.57
911	679340.57	90522.44

Обозначение характерных точек границы	Координаты, м (система координат МСК-168 (зона 5))	
	X	Y
912	679380.88	90553.00
913	679423.63	90583.54
914	679474.91	90623.88
915	679531.15	90647.15
916	679617.98	90674.11
917	679735.38	90708.49
918	679831.99	90733.05
919	679912.69	90762.45
920	679981.17	90786.94
921	680013.26	90696.81
922	680039.13	90637.13
923	680067.43	90588.44
924	680106.78	90523.89
925	680135.03	90483.74
926	680165.72	90448.46
927	680196.48	90394.86
928	680244.45	90314.52
929	680260.43	90286.48
930	680300.97	90235.39
931	680331.69	90193.98
932	680388.81	90128.34
933	680390.15	90126.25
934	680409.37	90110.75
935	680424.50	90108.90
936	680443.44	90105.96
937	680459.92	90101.67
938	680480.22	90096.28
939	680498.02	90090.78
940	680507.05	90084.91
941	680522.39	90078.06
942	680533.98	90071.05
943	680542.74	90071.43
944	680559.02	90072.13
945	680574.04	90072.78
946	680586.50	90074.57
947	680604.18	90071.58
948	680614.25	90070.76
949	680626.87	90068.81
950	680636.95	90067.98
951	680655.45	90075.05
952	680668.07	90073.09
953	680687.07	90068.90
954	680700.95	90067.00
955	680713.41	90068.80

Обозначение характерных точек границы	Координаты, м (система координат МСК-168 (зона 5))	
	X	Y
956	680727.06	90071.89
957	680741.86	90077.54
958	680747.96	90081.57
959	680754.01	90086.84
960	680760.15	90089.61
961	680764.94	90094.83
962	680770.88	90102.60
963	680774.36	90109.03
964	680779.20	90112.99
965	680786.49	90118.32
966	680799.94	90126.42
967	680802.23	90131.53
968	680804.51	90136.64
969	680806.69	90144.25
970	680813.93	90150.84
971	680824.82	90160.07
972	680839.51	90168.23
973	680856.87	90172.74
974	680866.67	90178.18
975	680872.60	90185.95
976	680879.67	90196.28
977	680881.80	90205.15
978	680893.88	90215.69
979	680903.52	90224.88
980	680921.70	90239.45
981	680938.56	90255.22
982	680952.07	90262.06
983	680960.45	90271.19
984	680973.95	90278.05
985	680984.89	90286.04
986	680994.62	90292.73
987	681003.12	90299.36
988	681017.92	90305.01
989	681030.33	90308.05
990	681040.07	90314.74
991	681048.56	90321.38
992	681054.49	90329.15
993	681059.18	90336.87
994	681065.16	90343.39
995	681071.15	90349.91
996	681077.14	90356.45
997	681087.04	90359.38
998	681095.74	90361.01
999	681111.97	90362.96

Обозначение характерных точек границы	Координаты, м (система координат МСК-168 (зона 5))	
	X	Y
1000	681124.27	90368.51
1001	681132.54	90380.14
1002	681138.53	90386.66
1003	681144.35	90396.94
1004	681149.14	90402.16
1005	681156.38	90408.74
1006	681166.23	90412.93
1007	681182.34	90417.38
1008	681200.89	90423.20
1009	681213.20	90428.74
1010	681224.14	90436.73
1011	681231.38	90443.32
1012	681241.01	90452.50
1013	681252.98	90465.55
1014	681262.56	90475.99
1015	681274.81	90482.78
1016	681288.31	90489.63
1017	681304.41	90494.09
1018	681321.94	90494.85
1019	681334.45	90495.39
1020	681349.48	90496.04
1021	681361.88	90499.08
1022	681384.14	90506.31
1023	681402.59	90514.64
1024	681424.63	90526.87
1025	681439.17	90538.77
1026	681453.75	90549.42
1027	681462.03	90561.06
1028	681471.54	90572.75
1029	681480.91	90588.19
1030	681494.09	90602.54
1031	681501.27	90610.38
1032	681509.65	90619.50
1033	681520.48	90630.00
1034	681527.72	90636.58
1035	681535.99	90648.21
1036	681550.58	90658.87
1037	681577.36	90677.57
1038	681590.91	90683.17
1039	681600.65	90689.86
1040	681614.20	90695.46
1041	681626.34	90704.75
1042	681642.34	90711.70
1043	681650.89	90717.09

Обозначение характерных точек границы	Координаты, м (система координат МСК-168 (зона 5))	
	X	Y
1044	681660.68	90722.53
1045	681674.29	90726.88
1046	681686.69	90729.92
1047	681699.10	90732.97
1048	681711.46	90737.25
1049	681730.17	90739.33
1050	681749.99	90745.19
1051	681763.75	90745.78
1052	681782.53	90746.60
1053	681798.85	90746.05
1054	681814.97	90750.51
1055	681829.88	90753.66
1056	681847.23	90758.18
1057	681859.58	90762.47
1058	681869.49	90765.40
1059	681887.94	90773.72
1060	681900.24	90779.26
1061	681911.34	90783.51
1062	681926.04	90791.66
1063	681938.12	90802.21
1064	682043.54	90829.33
1065	682055.89	90833.63
1066	682068.13	90840.42
1067	682071.01	90802.96
1068	682090.34	90588.29
1069	682097.04	90549.74
1070	682101.93	90523.64
1071	682112.48	90511.57
1072	682134.41	90497.48
1073	682156.01	90490.90
1074	682175.00	90486.71
1075	682189.15	90478.55
1076	682203.40	90467.89
1077	682204.87	90434.14
1078	682208.23	90356.60
1079	682201.69	90304.94
1080	682205.38	90219.90
1081	682212.87	90133.78
1082	682242.83	89992.24
1083	682255.50	89931.40
1084	682277.57	89827.11
1085	682290.03	89742.45
1086	682298.34	89695.20
1087	682306.50	89651.70

Обозначение характерных точек границы	Координаты, м (система координат МСК-168 (зона 5))	
	X	Y
1088	682331.69	89591.39
1089	682338.91	89569.15
1090	682356.44	89569.91
1091	682379.95	89577.20
1092	682401.51	89600.68
1093	682432.59	89635.86
1094	682450.16	89664.19
1095	682470.96	89676.37
1096	682494.74	89677.40
1097	682508.94	89667.99
1098	682511.98	89655.59
1099	682512.96	89633.08
1100	682504.31	89601.39
1101	682484.27	89542.89
1102	682462.01	89506.83
1103	682437.22	89413.04
1104	682405.86	89297.66
1105	682384.09	89250.36
1106	682351.31	89138.69
1107	682326.09	89054.89
1108	682279.00	88926.31
1109	682263.86	88841.71
1110	682248.55	88732.03
1111	682239.13	88689.03
1112	682242.22	88617.75
1113	682251.52	88576.80
1114	682275.82	88507.69
1115	682277.67	88465.18
1116	682281.24	88382.63
1117	682284.50	88307.60
1118	682285.31	88288.84
1119	682286.12	88270.08
1120	682274.15	88257.03
1121	682251.67	88225.99
1122	682213.89	88171.73
1123	682184.39	88129.10
1124	682142.28	87885.46
1125	682121.04	87796.83
1126	682118.97	87757.90
1127	682112.11	87742.56
1128	682104.00	87727.18
1129	682081.90	87716.20
1130	682058.34	87710.17
1131	682030.90	87706.48

Обозначение характерных точек границы	Координаты, м (система координат МСК-168 (зона 5))	
	X	Y
1132	681945.84	87701.54
1133	681912.06	87700.07
1134	681888.48	87694.04
1135	681884.08	87680.06
1136	681891.10	87662.82
1137	681913.08	87647.49
1138	681947.69	87630.20
1139	681995.95	87616.00
1140	682026.42	87607.29
1141	682069.74	87591.63
1142	682117.80	87582.43
1143	682156.76	87580.37
1144	682189.35	87580.52
1145	682221.02	87573.13
1146	682245.46	87559.15
1147	682254.82	87545.78
1148	682177.16	86964.80
1149	682293.73	86937.28
1150	682318.98	86933.36
1151	682336.93	86924.12
1152	682354.45	86896.06
1153	682370.99	86832.87
1154	682388.82	86739.68
1155	682438.36	86493.73
1156	682495.77	86210.56
1157	682507.35	86145.90
1158	682537.22	86122.14
1159	682598.55	86095.98
1160	682631.69	86083.63
1161	682709.94	86071.99
1162	682739.27	86060.73
1163	682774.10	86038.43
1164	682784.70	86025.11
1165	682789.33	86005.26
1166	682799.88	85964.37
1167	682813.41	85883.52
1168	682823.25	85801.25
1169	682928.23	85809.56
1170	683028.32	85843.96
1171	683092.38	85870.56
1172	683156.28	85987.33
1173	683182.79	86041.12
1174	683208.81	86106.14
1175	683234.73	86173.67

Обозначение характерных точек границы	Координаты, м (система координат МСК-168 (зона 5))	
	X	Y
1176	683274.54	86296.94
1177	683284.28	86332.44
1178	683283.15	86358.70
1179	683282.01	86384.96
1180	683277.11	86411.07
1181	683263.61	86433.03
1182	683243.71	86458.48
1183	683210.19	86508.40
1184	683191.64	86531.40
1185	683153.07	86639.99
1186	683124.74	86772.82
1187	683115.24	86876.40
1188	683227.61	87176.97
1189	683242.75	87203.95
1190	683268.00	87257.66
1191	683286.89	87313.60
1192	683339.33	87492.54
1193	683353.49	87542.03
1194	683364.43	87578.83
1195	683366.72	87612.76
1196	683369.73	87659.25
1197	683367.99	87699.27
1198	683361.30	87737.82
1199	683354.78	87801.44
1200	683352.40	87856.47
1201	683758.92	88198.60
1202	683920.29	88323.37
1203	683973.85	88360.77
1204	684055.75	88409.43
1205	684079.11	88420.47
1206	684107.78	88424.22
1207	684137.88	88424.26
1208	684179.24	88424.81
1209	684227.12	88419.37
1210	684291.34	88413.38
1211	684349.19	88409.62
1212	684438.60	88400.97
1213	684467.33	88403.47
1214	684553.48	88412.21
1215	684589.61	88417.54
1216	684654.42	88426.62
1217	684695.62	88430.90
1218	684774.92	88453.14
1219	684799.62	88461.73

Обозначение характерных точек границы	Координаты, м (система координат МСК-168 (зона 5))	
	X	Y
1220	684878.37	88438.83
1221	684917.39	88435.50
1222	684965.32	88428.82
1223	685001.89	88424.14
1224	685023.23	88423.81
1225	685045.54	88429.78
1226	685069.86	88447.13
1227	685106.44	88471.27
1228	685135.78	88488.83
1229	685194.06	88503.88
1230	685247.77	88508.72
1231	685325.32	88513.34
1232	685368.15	88508.93
1233	685454.78	88506.42
1234	685504.14	88496.03
1235	685561.45	88498.70
1236	685561.28	88521.56
1237	685600.48	88539.84
1238	685687.66	88551.70
1239	685793.37	88551.88
1240	685889.02	88545.39
1241	685914.20	88545.46
1242	686008.19	88535.60
1243	686046.79	88527.31
1244	686098.85	88505.69
1245	686134.10	88499.08
1246	686174.34	88500.81
1247	686211.20	88524.30
1248	686214.52	88535.99
1249	686206.09	88552.70
1250	686184.27	88557.64
1251	686175.84	88569.35
1252	686207.62	88602.83
1253	686280.75	88661.69
1254	686342.23	88682.36
1255	686392.99	88688.50
1256	686419.40	88692.60
1257	686466.07	88716.97
1258	686516.76	88759.56
1259	686539.01	88779.84
1260	686616.16	88812.38
1261	686677.05	88832.74
1262	686711.29	88858.36
1263	686758.16	88887.51

Обозначение характерных точек границы	Координаты, м (система координат МСК-168 (зона 5))	
	X	Y
1264	686804.83	88917.94
1265	686829.14	88942.27
1266	686863.64	88952.44
1267	686904.29	88956.59
1268	686971.37	88932.43
1269	687012.10	88902.15
1270	687032.49	88879.92
1271	687087.50	88840.28
1272	687065.19	88870.43
1273	687065.69	88883.10
1274	687066.75	88888.18
1275	687068.26	88893.81
1276	687068.82	88898.85
1277	687069.42	88903.39
1278	687069.53	88907.90
1279	687069.18	88911.86
1280	687068.78	88916.32
1281	687067.90	88920.74
1282	687067.50	88925.20
1283	687067.07	88930.15
1284	687067.09	88935.64
1285	687066.56	88941.59
1286	687066.58	88947.08
1287	687066.60	88952.57
1288	687066.66	88957.57
1289	687066.18	88963.02
1290	687065.25	88967.93
1291	687063.82	88972.80
1292	687061.35	88978.08
1293	687058.34	88983.81
1294	687054.34	88989.45
1295	687049.30	88995.50
1296	687044.80	89001.10
1297	687039.80	89006.66
1298	687034.84	89011.72
1299	687030.43	89016.33
1300	687025.48	89021.39
1301	687020.48	89026.95
1302	687015.44	89033.00
1303	687009.81	89040.00
1304	687004.60	89048.03
1305	686999.38	89056.07
1306	686994.75	89063.15
1307	686991.20	89069.33

Обозначение характерных точек границы	Координаты, м (система координат МСК-168 (зона 5))	
	X	Y
1308	686988.82	89073.62
1309	686987.52	89077.00
1310	686987.30	89079.48
1311	686987.17	89080.96
1312	686987.00	89082.95
1313	686986.82	89084.93
1314	686986.11	89087.36
1315	686985.89	89089.84
1316	686985.17	89092.27
1317	686984.91	89095.25
1318	686984.65	89098.22
1319	686984.43	89100.70
1320	686984.67	89103.71
1321	686984.41	89106.68
1322	686984.69	89109.20
1323	686984.97	89111.73
1324	686985.20	89114.74
1325	686985.98	89117.30
1326	686987.66	89120.95
1327	686989.80	89125.13
1328	686992.89	89129.89
1329	686997.38	89135.77
1330	687001.83	89142.15
1331	687007.19	89149.60
1332	687012.55	89157.06
1333	687017.86	89165.01
1334	687023.13	89173.46
1335	687028.45	89181.41
1336	687033.26	89189.31
1337	687037.58	89197.18
1338	687041.45	89204.50
1339	687044.86	89211.29
1340	687047.82	89217.54
1341	687050.28	89223.74
1342	687052.70	89230.44
1343	687055.11	89237.14
1344	687057.03	89243.80
1345	687058.50	89249.92
1346	687060.01	89255.54
1347	687061.11	89260.13
1348	687061.80	89263.69
1349	687061.99	89267.20
1350	687062.23	89270.21
1351	687063.41	89273.81

Обозначение характерных точек границы	Координаты, м (система координат МСК-168 (зона 5))	
	X	Y
1352	687064.51	89278.40
1353	687066.48	89284.56
1354	687069.35	89291.80
1355	687072.67	89299.58
1356	687075.46	89307.81
1357	687078.78	89315.59
1358	687081.61	89323.32
1359	687084.03	89330.02
1360	687085.95	89336.68
1361	687087.46	89342.30
1362	687088.97	89347.93
1363	687090.02	89353.01
1364	687091.58	89358.14
1365	687092.63	89363.22
1366	687094.55	89369.88
1367	687096.43	89377.03
1368	687099.17	89385.76
1369	687102.73	89396.55
1370	687106.74	89407.88
1371	687111.62	89420.79
1372	687116.95	89434.23
1373	687123.19	89448.75
1374	687129.93	89463.32
1375	687136.67	89477.88
1376	687143.90	89492.49
1377	687150.18	89506.52
1378	687156.06	89519.51
1379	687161.06	89530.93
1380	687168.49	89549.05
1381	687171.00	89554.76
1382	687171.82	89556.82
1383	687172.68	89558.40
1384	687174.77	89563.07
1385	687176.82	89568.24
1386	687178.88	89573.41
1387	687180.80	89580.07
1388	687183.17	89587.27
1389	687185.41	89595.95
1390	687188.07	89605.66
1391	687190.22	89615.34
1392	687192.38	89625.01
1393	687194.08	89634.15
1394	687194.87	89642.20
1395	687195.76	89649.27

Обозначение характерных точек границы	Координаты, м (система координат МСК-168 (зона 5))	
	X	Y
1396	687195.65	89656.25
1397	687195.12	89662.19
1398	687194.60	89668.14
1399	687193.58	89674.04
1400	687192.47	89680.93
1401	687190.37	89687.74
1402	687187.64	89695.99
1403	687183.79	89705.64
1404	687178.81	89716.69
1405	687172.70	89729.14
1406	687165.56	89742.00
1407	687158.33	89755.85
1408	687150.65	89769.16
1409	687143.00	89781.98
1410	687135.41	89794.29
1411	687128.40	89805.67
1412	687122.47	89816.13
1413	687117.16	89825.16
1414	687112.98	89832.78
1415	687109.89	89839.50
1416	687107.38	89845.28
1417	687105.95	89850.15
1418	687104.52	89855.01
1419	687103.13	89859.39
1420	687102.20	89864.30
1421	687101.31	89868.71
1422	687100.92	89873.17
1423	687100.07	89877.09
1424	687099.72	89881.06
1425	687098.88	89884.98
1426	687099.03	89888.98
1427	687098.72	89892.45
1428	687098.91	89895.96
1429	687099.60	89899.52
1430	687100.29	89903.07
1431	687101.39	89907.66
1432	687103.44	89912.83
1433	687105.86	89919.53
1434	687109.14	89927.81
1435	687112.83	89937.11
1436	687117.48	89947.00
1437	687122.57	89957.43
1438	687128.16	89967.90
1439	687133.80	89977.88

Обозначение характерных точек границы	Координаты, м (система координат МСК-168 (зона 5))	
	X	Y
1440	687139.98	89987.40
1441	687146.65	89996.97
1442	687152.74	90007.48
1443	687159.24	90019.03
1444	687165.66	90031.57
1445	687170.99	90045.01
1446	687176.37	90057.96
1447	687180.79	90070.33
1448	687184.44	90080.13
1449	687186.81	90087.33
1450	687188.32	90092.95
1451	687188.92	90097.50
1452	687189.07	90101.50
1453	687188.64	90106.46
1454	687188.07	90112.90
1455	687187.37	90120.83
1456	687187.04	90130.28
1457	687186.54	90141.72
1458	687187.40	90154.78
1459	687188.62	90169.36
1460	687190.71	90185.52
1461	687193.33	90201.22
1462	687195.46	90216.89
1463	687197.23	90231.02
1464	687198.67	90243.13
1465	687199.25	90253.66
1466	687199.41	90263.16
1467	687200.21	90271.22
1468	687200.59	90278.24
1469	687201.52	90284.81
1470	687202.94	90291.43
1471	687204.41	90297.54
1472	687206.33	90304.20
1473	687208.25	90310.86
1474	687210.62	90318.05
1475	687212.50	90325.21
1476	687214.46	90331.37
1477	687215.97	90336.99
1478	687217.16	90340.59
1479	687217.48	90342.61
1480	687218.39	90343.69
1481	687219.25	90345.26
1482	687220.94	90348.90
1483	687224.35	90355.69

Обозначение характерных точек границы	Координаты, м (система координат МСК-168 (зона 5))	
	X	Y
1484	687229.36	90367.11
1485	687236.09	90381.68
1486	687243.65	90398.31
1487	687250.71	90414.90
1488	687257.36	90430.45
1489	687262.69	90443.90
1490	687267.61	90456.31
1491	687272.54	90468.72
1492	687278.32	90482.70
1493	687286.38	90499.38
1494	687296.61	90519.74
1495	687308.62	90542.75
1496	687320.67	90565.26
1497	687331.94	90585.21
1498	687341.57	90601.03
1499	687348.25	90610.60
1500	687352.33	90615.44
1501	687355.64	90617.73
1502	687373.22	90618.07
1503	687381.35	90619.11
1504	687393.03	90624.43
1505	687445.97	90696.85
1506	687461.35	90711.74
1507	687488.11	90713.74
1508	687484.21	90695.27
1509	687474.50	90633.55
1510	687465.64	90563.39
1511	687455.43	90468.64
1512	687421.03	90301.40
1513	687409.40	90256.95
1514	687407.62	90225.85
1515	687413.95	90210.92
1516	687427.79	90201.64
1517	687468.39	90201.40
1518	687492.11	90205.24
1519	687500.32	90214.44
1520	687506.69	90227.47
1521	687505.31	90260.30
1522	687506.07	90280.95
1523	687513.82	90305.97
1524	687524.46	90327.37
1525	687534.25	90342.06
1526	687598.94	90369.29
1527	687640.62	90385.40

Обозначение характерных точек границы	Координаты, м (система координат МСК-168 (зона 5))	
	X	Y
1528	687652.18	90396.39
1529	687658.44	90404.92
1530	687662.80	90423.77
1531	687666.94	90445.10
1532	687670.99	90455.93
1533	687681.19	90467.66
1534	687691.51	90467.70
1535	687702.53	90466.37
1536	687720.65	90454.05
1537	687765.33	90434.66
1538	687777.99	90424.30
1539	687784.77	90409.91
1540	687784.59	90394.92
1541	687784.64	90382.94
1542	687786.87	90374.65
1543	687800.02	90361.81
1544	687819.38	90352.51
1545	687844.80	90344.96
1546	687891.89	90331.36
1547	687927.37	90320.96
1548	687947.44	90309.23
1549	687963.99	90297.69
1550	687973.47	90281.04
1551	687983.37	90252.12
1552	687986.74	90221.29
1553	687990.03	90189.62
1554	687993.52	90166.96
1555	687998.63	90154.42
1556	688041.74	90125.72
1557	688068.43	90118.55
1558	688075.00	90112.13
1559	688080.11	90099.60
1560	688080.53	90049.21
1561	688073.54	89972.09
1562	688055.72	89898.28
1563	688033.43	89826.95
1564	688026.22	89806.35
1565	688014.53	89768.39
1566	687989.08	89692.55
1567	687993.75	89654.70
1568	688006.58	89647.88
1569	688034.67	89641.83
1570	688080.49	89627.84
1571	688103.16	89620.83

Обозначение характерных точек границы	Координаты, м (система координат МСК-168 (зона 5))	
	X	Y
1572	688116.01	89611.46
1573	688122.30	89602.52
1574	688124.71	89592.25
1575	688124.54	89582.75
1576	688119.31	89556.83
1577	688116.96	89543.65
1578	688116.77	89528.65
1579	688120.76	89517.52
1580	688121.89	89504.64
1581	688127.09	89491.11
1582	688137.04	89480.49
1583	688150.94	89476.21
1584	688174.49	89476.26
1585	688188.18	89474.45
1586	688191.46	89471.24
1587	688198.13	89463.84
1588	688197.96	89454.34
1589	688183.42	89403.15
1590	688176.97	89379.62
1591	688141.17	89308.11
1592	688113.48	89269.76
1593	688094.58	89228.18
1594	688028.86	89115.12
1595	688002.30	89063.89
1596	687985.56	89031.98
1597	687977.21	89007.29
1598	687972.68	88990.42
1599	687967.70	88973.01
1600	687966.48	88958.43
1601	687966.81	88948.97
1602	687973.08	88940.07
1603	687990.09	88917.58
1604	688038.56	88884.85
1605	688081.28	88860.65
1606	688153.30	88845.60
1607	688237.56	88809.40
1608	688267.47	88804.01
1609	688279.32	88802.41
1610	688332.18	88879.39
1611	688362.11	88926.43
1612	688401.58	88984.78
1613	688475.40	89114.01
1614	688490.23	89144.76
1615	688504.02	89158.93

Обозначение характерных точек границы	Координаты, м (система координат МСК-168 (зона 5))	
	X	Y
1616	688522.20	89163.01
1617	688585.12	89154.01
1618	688601.16	89153.90
1619	688621.46	89168.15
1620	688660.90	89192.54
1621	688682.26	89200.39
1622	688699.62	89202.40
1623	688730.49	89204.59
1624	688784.62	89215.78
1625	688849.67	89222.44
1626	688890.27	89239.45
1627	688906.33	89244.84
1628	688962.70	89264.72
1629	688965.17	89259.44
1630	688966.73	89253.09
1631	688969.09	89243.31
1632	688972.84	89229.15
1633	688978.65	89208.69
1634	688985.80	89184.35
1635	688993.58	89158.57
1636	689001.31	89133.28
1637	689007.30	89110.83
1638	689011.35	89093.21
1639	689014.60	89079.02
1640	689016.77	89065.73
1641	689019.03	89051.45
1642	689022.59	89033.78
1643	689027.57	89011.25
1644	689033.86	88985.34
1645	689040.73	88958.48
1646	689047.51	88932.60
1647	689053.49	88910.16
1648	689058.50	88893.12
1649	689062.12	88880.45
1650	689065.43	88871.26
1651	689067.53	88864.45
1652	689070.05	88858.68
1653	689076.48	88865.23
1654	689084.87	88872.45
1655	689093.75	88879.71
1656	689103.63	88887.06
1657	689113.50	88894.41
1658	689122.93	88901.22
1659	689132.84	88908.07

Обозначение характерных точек границы	Координаты, м (система координат МСК-168 (зона 5))	
	X	Y
1660	689142.27	88914.88
1661	689151.73	88921.20
1662	689161.70	88927.55
1663	689172.20	88933.46
1664	689182.70	88939.37
1665	689193.30	88944.28
1666	689203.93	88948.70
1667	689213.66	88952.04
1668	689222.97	88954.35
1669	689231.38	88955.58
1670	689239.79	88956.81
1671	689248.25	88957.55
1672	689257.15	88958.82
1673	689267.01	88960.68
1674	689278.36	88962.66
1675	689293.19	88964.95
1676	689312.50	88967.63
1677	689336.86	88969.74
1678	689367.78	88971.43
1679	689402.72	88972.98
1680	689439.69	88974.19
1681	689476.12	88975.86
1682	689509.57	88977.27
1683	689538.49	88978.79
1684	689564.85	88981.08
1685	689591.16	88983.87
1686	689618.87	88987.78
1687	689651.56	88992.12
1688	689690.17	88997.47
1689	689733.22	89003.71
1690	689778.70	89010.66
1691	689823.19	89017.52
1692	689864.70	89024.13
1693	689901.24	89030.30
1694	689933.25	89036.58
1695	689962.29	89042.60
1696	689988.88	89047.90
1697	690014.43	89053.62
1698	690022.08	89017.84
1699	690027.99	88984.91
1700	690034.30	88953.00
1701	690039.94	88923.04
1702	690044.86	88895.51
1703	690049.48	88871.45

Обозначение характерных точек границы	Координаты, м (система координат МСК-168 (зона 5))	
	X	Y
1704	690053.43	88849.33
1705	690057.21	88829.19
1706	690060.44	88809.50
1707	690063.63	88790.30
1708	690066.86	88770.62
1709	690070.14	88750.43
1710	690073.79	88731.78
1711	690076.76	88715.06
1712	690080.46	88701.40
1713	690083.86	88691.22
1714	690088.09	88683.10
1715	690092.13	88676.96
1716	690096.22	88670.32
1717	690101.40	88662.79
1718	690106.74	88653.26
1719	690112.72	88642.30
1720	690118.73	88630.84
1721	690124.71	88619.88
1722	690130.06	88610.36
1723	690134.69	88603.27
1724	690139.27	88596.68
1725	690143.32	88590.55
1726	690148.04	88582.47
1727	690152.48	88571.87
1728	690178.26	88563.63
1729	690219.01	88561.69
1730	690320.25	88578.49
1731	690357.78	88584.73
1732	690410.10	88599.28
1733	690457.96	88607.92
1734	690492.14	88612.39
1735	690539.14	88613.48
1736	690603.54	88599.11
1737	690627.06	88593.67
1738	690678.34	88574.66
1739	690735.47	88551.67
1740	690809.23	88510.65
1741	690836.50	88491.06
1742	690865.04	88468.58
1743	690947.19	88411.82
1744	690955.55	88425.02
1745	690964.21	88434.76
1746	690975.32	88445.22
1747	690989.60	88459.44

Обозначение характерных точек границы	Координаты, м (система координат МСК-168 (зона 5))	
	X	Y
1748	691010.28	88480.71
1749	691037.59	88512.04
1750	691054.33	88532.46
1751	691104.15	88592.71
1752	691137.51	88635.05
1753	691167.64	88674.12
1754	691192.29	88707.21
1755	691211.95	88734.38
1756	691228.47	88757.29
1757	691242.73	88777.50
1758	691256.62	88796.18
1759	691271.05	88814.41
1760	691286.48	88832.73
1761	691301.45	88850.50
1762	691317.01	88867.33
1763	691352.31	88841.95
1764	691396.47	88789.87
1765	691514.79	88669.35
1766	691771.40	88400.61
1767	691929.07	88224.99
1768	691954.24	88247.26
1769	691981.72	88276.61
1770	692009.25	88305.46
1771	692036.28	88334.27
1772	692062.90	88362.05
1773	692088.16	88388.21
1774	692111.97	88413.74
1775	692134.87	88438.20
1776	692156.82	88462.08
1777	692178.23	88486.40
1778	692199.15	88510.69
1779	692219.52	88535.43
1780	692238.94	88559.58
1781	692256.96	88582.62
1782	692274.61	88604.12
1783	692290.90	88624.01
1784	692305.33	88642.24
1785	692318.94	88658.40
1786	692330.65	88673.40
1787	692340.46	88687.23
1788	692348.41	88699.40
1789	692355.40	88710.99
1790	692360.54	88720.93
1791	692365.23	88730.32

Обозначение характерных точек границы	Координаты, м (система координат МСК-168 (зона 5))	
	X	Y
1792	692369.50	88738.68
1793	692373.33	88746.50
1794	692377.23	88753.33
1795	692380.65	88760.12
1796	692384.60	88766.45
1797	692388.10	88772.25
1798	692392.09	88778.09
1799	692396.09	88783.93
1800	692400.63	88789.31
1801	692405.66	88794.74
1802	692411.73	88799.76
1803	692418.84	88804.38
1804	692426.45	88809.03
1805	692435.06	88813.77
1806	692443.66	88818.52
1807	692452.21	88823.75
1808	692460.73	88829.49
1809	692470.20	88835.80
1810	692481.61	88842.79
1811	692495.96	88850.52
1812	692513.70	88859.55
1813	692535.88	88869.47
1814	692560.54	88879.60
1815	692585.70	88889.78
1816	692608.46	88898.75
1817	692627.38	88905.88
1818	692640.00	88910.48
1819	692648.73	88913.73
1820	692655.03	88916.27
1821	692661.27	88919.32
1822	692669.96	88923.07
1823	692682.50	88928.65
1824	692697.89	88935.98
1825	692715.72	88944.02
1826	692734.00	88952.60
1827	692751.34	88960.59
1828	692767.27	88967.47
1829	692781.21	88974.18
1830	692793.75	88979.76
1831	692805.33	88984.76
1832	692815.93	88989.68
1833	692825.52	88994.50
1834	692835.12	88999.33
1835	692843.27	89003.54

Обозначение характерных точек границы	Координаты, м (система координат МСК-168 (зона 5))	
	X	Y
1836	692851.37	89008.23
1837	692858.53	89012.35
1838	692865.18	89016.42
1839	692871.30	89020.95
1840	692876.96	89024.94
1841	692882.58	89029.42
1842	692888.65	89034.44
1843	692894.68	89039.96
1844	692900.71	89045.47
1845	692906.24	89050.95
1846	692910.82	89055.84
1847	692914.45	89060.15
1848	692916.63	89063.83
1849	692917.86	89066.94
1850	692919.46	89071.57
1851	692922.42	89077.82
1852	692927.60	89087.25
1853	692935.96	89100.46
1854	692947.08	89116.40
1855	692959.98	89135.00
1856	692973.78	89154.67
1857	692988.49	89175.42
1858	693002.75	89195.63
1859	693017.01	89215.84
1860	693029.82	89235.43
1861	693041.26	89253.40
1862	693051.26	89270.74
1863	693059.06	89250.45
1864	693064.24	89231.43
1865	693074.17	89215.32
1866	693079.54	89211.30
1867	693091.04	89205.81
1868	693102.07	89205.77
1869	693114.52	89212.34
1870	693130.83	89226.24
1871	693154.08	89258.22
1872	693166.80	89278.79
1873	693179.57	89287.39
1874	693188.93	89289.20
1875	693199.83	89290.65
1876	693212.35	89290.74
1877	693228.53	89277.67
1878	693254.40	89256.95
1879	693290.75	89219.68

Обозначение характерных точек границы	Координаты, м (система координат МСК-168 (зона 5))	
	X	Y
1880	693323.02	89194.52
1881	693345.95	89173.05
1882	693368.32	89146.54
1883	693382.24	89130.78
1884	693392.92	89123.22
1885	693411.22	89120.32
1886	693411.86	89125.84
1887	693415.55	89118.49
1888	693436.71	89109.55
1889	693452.02	89106.39
1890	693466.94	89107.69
1891	693477.40	89114.09
1892	693491.42	89131.29
1893	693503.86	89149.34
1894	693512.27	89162.05
1895	693520.91	89166.30
1896	693534.92	89166.52
1897	693546.80	89162.56
1898	693568.66	89151.13
1899	693580.35	89151.16
1900	693577.74	89057.04
1901	693588.57	88932.58
1902	693608.82	88860.75
1903	693624.00	88828.45
1904	693658.75	88769.74
1905	693704.11	88706.94
1906	693731.68	88674.76
1907	693759.10	88644.63
1908	693837.65	88567.32
1909	693897.36	88520.60
1910	693935.74	88503.04
1911	693962.66	88496.52
1912	693965.22	88509.68
1913	693998.86	88522.89
1914	694000.13	88525.50
1915	694001.40	88528.11
1916	694002.59	88531.70
1917	694003.73	88535.80
1918	694005.74	88541.46
1919	694007.70	88547.62
1920	694010.99	88555.90
1921	694015.18	88565.25
1922	694020.68	88576.71
1923	694028.05	88589.83

Обозначение характерных точек границы	Координаты, м (система координат МСК-168 (зона 5))	
	X	Y
1924	694037.22	88605.11
1925	694047.68	88622.99
1926	694060.40	88643.57
1927	694074.94	88666.30
1928	694090.25	88691.59
1929	694107.01	88717.52
1930	694123.73	88743.93
1931	694140.45	88770.35
1932	694156.26	88795.69
1933	694171.20	88819.45
1934	694184.34	88841.06
1935	694196.19	88860.07
1936	694205.78	88876.38
1937	694213.15	88889.50
1938	694218.74	88899.97
1939	694222.93	88909.32
1940	694226.71	88917.64
1941	694229.99	88925.91
1942	694233.68	88935.22
1943	694237.33	88945.02
1944	694241.43	88955.36
1945	694245.49	88966.20
1946	694249.09	88976.50
1947	694252.70	88986.79
1948	694255.85	88996.55
1949	694259.41	89007.35
1950	694262.93	89018.64
1951	694267.26	89032.00
1952	694272.46	89046.93
1953	694278.03	89063.39
1954	694283.56	89080.34
1955	694289.53	89097.84
1956	694295.56	89114.83
1957	694301.17	89130.80
1958	694306.32	89146.22
1959	694311.57	89160.66
1960	694316.32	89175.05
1961	694321.11	89188.95
1962	694327.76	89204.50
1963	694334.45	89219.56
1964	694341.10	89235.12
1965	694347.84	89249.68
1966	694354.12	89263.71
1967	694360.44	89277.24

Обозначение характерных точек границы	Координаты, м (система координат МСК-168 (зона 5))	
	X	Y
1968	694366.32	89290.23
1969	694372.28	89302.23
1970	694377.74	89314.19
1971	694383.74	89325.70
1972	694389.79	89336.70
1973	694395.30	89348.17
1974	694401.34	89359.18
1975	694407.39	89370.19
1976	694413.89	89381.74
1977	694420.35	89393.78
1978	694426.81	89405.82
1979	694432.76	89417.82
1980	694438.68	89430.32
1981	694444.10	89442.77
1982	694448.53	89455.14
1983	694452.49	89466.97
1984	694456.01	89478.26
1985	694459.08	89489.01
1986	694461.23	89498.68
1987	694462.98	89507.32
1988	694464.81	89514.97
1989	694466.19	89522.08
1990	694467.57	89529.19
1991	694468.45	89536.25
1992	694469.79	89543.86
1993	694470.63	89551.42
1994	694472.00	89558.53
1995	694473.34	89566.13
1996	694474.76	89572.75
1997	694476.23	89578.87
1998	694478.24	89584.53
1999	694480.24	89590.20
2000	694482.79	89595.41
2001	694485.30	89601.12
2002	694488.25	89607.37
2003	694491.67	89614.16
2004	694495.53	89621.48
2005	694500.26	89630.38
2006	694506.35	89640.90
2007	694513.80	89653.03
2008	694521.71	89665.70
2009	694531.02	89679.48
2010	694540.29	89693.77
2011	694549.64	89707.07

Обозначение характерных точек границы	Координаты, м (система координат МСК-168 (зона 5))	
	X	Y
2012	694559.04	89719.86
2013	694568.02	89731.63
2014	694576.06	89742.81
2015	694583.60	89753.95
2016	694589.73	89763.97
2017	694594.87	89773.90
2018	694599.47	89784.29
2019	694605.02	89795.26
2020	694611.89	89808.33
2021	694621.56	89823.65
2022	694634.00	89841.71
2023	694648.85	89860.97
2024	694663.69	89880.23
2025	694678.16	89897.97
2026	694689.96	89911.98
2027	694698.62	89921.71
2028	694704.56	89928.22
2029	694709.64	89933.16
2030	694714.27	89937.55
2031	694719.80	89943.03
2032	694727.14	89950.65
2033	694736.35	89959.94
2034	694745.55	89969.23
2035	694754.26	89978.47
2036	694761.65	89985.61
2037	694767.27	89990.09
2038	694770.49	89993.36
2039	694773.34	89995.11
2040	694775.16	89997.26
2041	694776.88	90000.41
2042	694778.93	90005.58
2043	694781.85	90012.32
2044	694784.18	90020.02
2045	694786.96	90028.25
2046	694789.70	90036.97
2047	694791.99	90045.16
2048	694794.28	90053.34
2049	694796.11	90060.99
2050	694797.49	90068.10
2051	694798.91	90074.72
2052	694799.88	90080.79
2053	694800.85	90086.87
2054	694801.86	90092.45
2055	694802.29	90098.97

Обозначение характерных точек границы	Координаты, м (система координат МСК-168 (зона 5))	
	X	Y
2056	694802.63	90106.49
2057	694802.89	90115.00
2058	694802.60	90123.96
2059	694802.36	90132.43
2060	694802.61	90140.94
2061	694802.50	90147.92
2062	694802.52	90153.41
2063	694803.21	90156.97
2064	694803.90	90160.52
2065	694805.13	90163.62
2066	694806.31	90167.22
2067	694807.91	90171.85
2068	694809.46	90176.98
2069	694811.02	90182.11
2070	694813.02	90187.77
2071	694814.62	90192.41
2072	694816.26	90196.54
2073	694817.45	90200.14
2074	694819.13	90203.78
2075	694820.36	90206.88
2076	694822.00	90211.02
2077	694823.60	90215.65
2078	694825.65	90220.82
2079	694827.61	90226.99
2080	694830.49	90234.23
2081	694834.31	90242.05
2082	694839.04	90250.95
2083	694844.26	90259.89
2084	694849.45	90269.32
2085	694854.63	90278.76
2086	694859.90	90287.21
2087	694864.22	90295.07
2088	694868.08	90302.40
2089	694872.45	90309.76
2090	694876.77	90317.63
2091	694881.45	90327.02
2092	694887.05	90337.49
2093	694893.55	90349.04
2094	694899.55	90360.55
2095	694905.14	90371.02
2096	694909.92	90379.42
2097	694912.92	90385.18
2098	694915.06	90389.35
2099	694916.78	90392.50

Обозначение характерных точек границы	Координаты, м (система координат МСК-168 (зона 5))	
	X	Y
2100	694918.56	90395.15
2101	694920.69	90399.33
2102	694923.69	90405.08
2103	694927.60	90411.91
2104	694931.43	90419.73
2105	694935.70	90428.09
2106	694939.52	90435.92
2107	694942.89	90443.20
2108	694945.31	90449.90
2109	694947.77	90456.10
2110	694950.19	90462.80
2111	694952.56	90470.00
2112	694954.89	90477.69
2113	694957.68	90485.92
2114	694959.92	90494.60
2115	694962.20	90502.79
2116	694964.04	90510.44
2117	694965.42	90517.55
2118	694966.88	90523.67
2119	694967.85	90529.74
2120	694968.37	90535.28
2121	694968.88	90540.81
2122	694969.40	90546.35
2123	694969.91	90551.89
2124	694970.43	90557.42
2125	694970.40	90563.41
2126	694970.92	90568.95
2127	694971.33	90569.98
2128	694971.74	90571.02
2129	694972.15	90572.05
2130	694972.56	90573.09
2131	694973.51	90573.67
2132	694974.50	90573.75
2133	694976.00	90573.88
2134	694977.99	90574.06
2135	694979.97	90574.23
2136	694983.00	90573.99
2137	694986.48	90574.30
2138	694991.00	90574.19
2139	694995.48	90574.58
2140	695001.44	90575.10
2141	695007.41	90575.62
2142	695014.37	90576.22
2143	695021.29	90577.32

Обозначение характерных точек границы	Координаты, м (система координат МСК-168 (зона 5))	
	X	Y
2144	695029.20	90578.51
2145	695037.12	90579.70
2146	695045.03	90580.88
2147	695053.44	90582.12
2148	695061.31	90583.80
2149	695069.13	90585.98
2150	695077.00	90587.66
2151	695084.78	90590.33
2152	695092.07	90592.96
2153	695098.81	90596.04
2154	695105.06	90599.08
2155	695110.81	90602.08
2156	695116.06	90605.03
2157	695120.36	90607.40
2158	695124.62	90610.27
2159	695128.42	90612.60
2160	695132.63	90615.96
2161	695136.85	90619.32
2162	695141.97	90623.76
2163	695147.55	90628.74
2164	695154.07	90634.30
2165	695161.01	90640.89
2166	695168.94	90647.57
2167	695177.82	90654.84
2168	695186.61	90663.09
2169	695196.90	90671.47
2170	695207.14	90680.35
2171	695217.80	90690.26
2172	695228.90	90700.71
2173	695240.01	90711.17
2174	695252.02	90722.70
2175	695263.99	90734.72
2176	695276.92	90747.33
2177	695290.29	90760.47
2178	695304.16	90773.66
2179	695318.53	90786.89
2180	695333.90	90800.21
2181	695349.84	90812.58
2182	695366.33	90824.50
2183	695382.91	90835.42
2184	695398.49	90846.26
2185	695413.17	90856.03
2186	695425.35	90865.57
2187	695435.10	90874.41

Обозначение характерных точек границы	Координаты, м (система координат МСК-168 (зона 5))	
	X	Y
2188	695443.35	90883.11
2189	695450.61	90891.73
2190	695458.37	90900.40
2191	695467.62	90909.19
2192	695478.81	90918.65
2193	695491.50	90928.24
2194	695504.72	90937.38
2195	695517.45	90946.47
2196	695528.73	90954.94
2197	695537.57	90962.70
2198	695545.00	90969.34
2199	695550.49	90975.30
2200	695554.98	90981.19
2201	695558.98	90987.03
2202	695563.47	90992.91
2203	695596.93	91011.29
2204	695624.91	91040.69
2205	695651.68	91072.47
2206	695685.21	91112.83
2207	695721.08	91149.40
2208	695752.26	91176.57
2209	695769.70	91189.07
2210	695802.03	91208.86
2211	695830.06	91226.27
2212	695886.43	91269.11
2213	695978.76	91341.55
2214	696030.75	91388.50
2215	696058.19	91418.35
2216	696069.00	91432.27
1	696076.52	91437.91

Площадь муниципального образования 19350,92 га.

Приложение 2
к Закону края
от 10 октября 2024 г. № 8-3149

Приложение 2
к Закону края
от 18 февраля 2005 г. № 13-3015

**Текстовое описание местоположения границ
муниципального образования Амонашенский сельсовет**

По смежеству с землями муниципального образования
Браженский сельсовет

Граница муниципального образования Амонашенский сельсовет по смежеству с землями муниципального образования Браженский сельсовет проходит от точки 1 (узловая точка) до точки 385 (узловая точка) протяженностью 9267,83 м.

От точки 1 – узловой точки пересечения границ муниципального образования Верх-Амонашенский сельсовет, муниципального образования Амонашенский сельсовет и муниципального образования Браженский сельсовет граница идет извилистой линией по середине реки Амонаш вниз по течению: общим направлением на северо-восток 5288,94 м до точки 198, общим направлением на юго-восток 3475,92 м до реки Кан (точка 379).

От точки 379 граница следует в северо-восточном направлении прямой линией 185,04 м, пересекая реку Кан, до точки 380. Затем граница идет на юго-восток ломаной линией 317,93 м по пастбищу и болоту до точки 385 – узловой точки пересечения границ муниципального образования Браженский сельсовет, муниципального образования Амонашенский сельсовет и муниципального образования Иланский муниципальный район Красноярского края (далее – Иланский район).

По смежеству с землями муниципального образования
Иланский район

Граница муниципального образования Амонашенский сельсовет по смежеству с землями муниципального образования Иланский район проходит от точки 385 (узловая точка) до точки 670 (узловая точка) протяженностью 35036,82 м.

От точки 385 – узловой точки пересечения границ муниципального образования Браженский сельсовет, муниципального образования Амонашенский сельсовет и муниципального образования Иланский район граница следует в юго-восточном направлении ломаной линией 3433,04 м по заболоченной местности и сенокосу, пересекая полевую дорогу, по кустарнику и лесу до безымянного ручья

(точка 394).

От точки 394 граница идет на юго-восток извилистой линией 2125,98 м по руслу безымянного ручья вверх по течению до точки 432. Далее граница проходит на юго-восток ломаной линией 2322,37 м по лесу, пашне и сенокосу до проселочной дороги (точка 441). Затем граница следует на запад ломаной линией 3601,83 м по проселочной дороге, пашне и лесу до правого берега реки Кан (точка 453).

От точки 453 граница идет на запад плавной линией 277,30 м, пересекая реку Кан от правого берега до ее середины, до точки 458. Далее граница проходит общим направлением на юго-запад извилистой линией 11611,94 м по середине реки Кан вверх по течению, огибая остров Федулов и остров Антипов с западной стороны, безымянные острова и остров Еловый с восточной стороны, остров Юрков с восточной и южной стороны, до безымянной протоки реки Кан (точка 568).

От точки 568 граница следует на юго-восток плавной линией 834,93 м по середине безымянной протоки реки Кан вверх по течению до точки 583. Затем граница идет на северо-восток ломаной линией 1538,44 м по пастбищу до правого безымянного притока реки Кан (точка 626). Далее граница проходит на юго-запад извилистой линией 847,72 м по середине правого безымянного притока реки Кан вверх по течению до точки 643.

От точки 643 граница следует на юго-восток плавной линией 700,75 м по границе леса и пастбища до точки 654. Затем граница идет в юго-западном направлении ломаной линией 4272,52 м по пастбищу, лесу, заболоченной местности и сенокосу, пересекая реку Большая Береж, проселочную дорогу, до точки 667. Далее граница проходит на северо-запад ломаной линией 2212,04 м по лесу, пастбищу и заболоченной местности, пересекая озеро Медвежье, до точки 669.

От точки 669 граница следует в юго-западном направлении прямой линией 1257,96 м по лесу и пастбищу до точки 670 – узловой точки пересечения границ муниципального образования Иланский район, муниципального образования Амонашенский сельсовет и муниципального образования Ирбейский муниципальный район Красноярского края (далее – Ирбейский район).

По смежеству с землями муниципального образования Ирбейский район

Граница муниципального образования Амонашенский сельсовет по смежеству с землями муниципального образования Ирбейский район проходит от точки 670 (узловая точка) до точки 1271 (узловая точка) протяженностью 28376,47 м.

От точки 670 – узловой точки пересечения границ муниципального образования Иланский район, муниципального образования Амонашенский сельсовет и муниципального образования Ирбейский район граница идет на северо-запад извилистой линией 1037,43 м по заболоченной местности, лесу и пастбищу до озера Бурундучное (точка 698).

От точки 698 граница следует общим направлением на северо-запад изогнутой линией 988,69 м по берегу озера Бурундучное, огибая озеро Бурундучное с западной стороны, до точки 715. Затем граница проходит на северо-запад извилистой линией 573,55 м по пастбищу, пересекая полевую дорогу и безымянный ручей до точки 732. Далее граница идет на юго-запад плавной линией 306,74 м по пастбищу до точки 746.

От точки 746 граница следует на северо-запад прямой линией 236,44 м по пастбищу, пересекая реку Кан, до точки 747. Затем граница проходит на юго-запад извилистой линией 1461,63 м по левому берегу реки Кан вверх по течению до точки 766. Далее граница идет на северо-запад ломаной линией 1219,07 м по сенокосу и пашне, пересекая безымянную протоку реки Кан, до точки 775.

От точки 775 граница следует на северо-восток ломаной линией 507,41 м по пашне до точки 787. Затем граница проходит на северо-запад ломаной линией 155,43 м по пашне до точки 792. Далее граница идет в юго-западном направлении ломаной линией 1366,81 м по пашне, сенокосу, пересекая проселочную дорогу, до точки 806.

От точки 806 граница следует на северо-запад прямой линией 229,10 м по сенокосу и лесу до точки 807. Затем граница проходит на юго-запад извилистой линией 2326,62 м по границе леса и пашни, огибая урочище Хребет с южной стороны, до точки 872. Далее граница идет на северо-восток извилистой линией 2237,95 м по границе леса и пашни, огибая урочище Хребет с западной стороны, до точки 920.

От точки 920 граница следует на северо-запад ломаной линией 779,93 м по лесу до реки Орга (точка 932). Затем граница проходит на северо-восток извилистой линией 1963,43 м по середине реки Орга вниз по течению до точки 1066. Далее граница идет в северо-западном направлении ломаной линией 1606,60 м по границе леса и пашни до точки 1099.

От точки 1099 граница следует на юго-запад ломаной линией 2231,93 м по границе леса, сенокоса и пашни до точки 1135. Затем граница проходит на северо-запад ломаной линией 409,70 м по границе сенокоса и пашни до точки 1147. Далее граница идет на юго-запад прямой линией 586,15 м по пашне, пересекая полевую дорогу, до точки 1148.

От точки 1148 граница следует на северо-запад ломаной линией 1500,87 м по пашне и лесу до точки 1168. Затем граница проходит на северо-восток извилистой линией 2389,64 м по лесу, пересекая проселочную дорогу, по пашне до точки 1200. Далее граница идет на северо-восток прямой линией 921,74 м по пашне до точки 1205.

От точки 1205 граница следует на север извилистой линией 2163,66 м по пашне и лесу до точки 1246. Затем граница идет на северо-восток ломаной линией 1175,95 м по границе пашни и леса, по пастбищу до реки Чичиган до точки 1271 – узловой точки пересечения границ муниципального образования Ирбейский район, муниципального образования Амонашенский сельсовет и муниципального образования Верх-Амонашенский сельсовет.

По смежеству с землями муниципального образования
Верх-Амонашенский сельсовет

Граница муниципального образования Амонашенский сельсовет по смежеству с землями муниципального образования Верх-Амонашенский сельсовет проходит от точки 1271 (узловая точка) до точки 1 (узловая точка) протяженностью 17414,16 м.

От точки 1271 – узловой точки пересечения границ муниципального образования Ирбейский район, муниципального образования Амонашенский сельсовет и муниципального образования Верх-Амонашенский сельсовет граница следует на северо-восток извилистой линией 1936,26 м по середине реки Чичиган вниз по течению до точки 1501.

От точки 1501 граница идет в северо-восточном направлении плавной линией 176,56 м по пастбищу до точки 1507. Затем граница проходит на юго-запад ломаной линией 495,21 м по пастбищу до точки 1514. Далее граница следует на северо-восток извилистой линией 455,20 м по пастбищу и пашне, пересекая проселочную дорогу, до точки 1533.

От точки 1533 граница идет на северо-запад извилистой линией 606,84 м по пашне до точки 1559. Затем граница проходит на юго-запад ломаной линией 420,03 м по пашне, пересекая проселочную дорогу, до точки 1566. Далее граница следует извилистой линией по границе пашни и леса: на северо-запад 384,51 м до точки 1588, на юго-запад 560,81 м до точки 1601.

От точки 1601 граница идет в северо-западном направлении ломаной линией 354,30 м по пашне до точки 1609. Затем граница проходит на северо-восток ломаной линией 904,31 м по границе пашни и леса, пересекая проселочную дорогу, до точки 1628. Далее граница следует на северо-запад прямой линией 420,48 м по пашне до точки 1652.

От точки 1652 граница идет в северо-восточном направлении плавной линией 980,89 м по пашне до точки 1697. Затем граница проходит на северо-запад изогнутой линией 1360,57 м по пашне и границе леса до точки 1743. Далее граница следует на северо-восток прямой линией 587,54 м по границе пашни и леса до точки 1762. Затем граница идет на северо-запад прямой линией 888,24 м по пашне до полевой дороги (точка 1767).

От точки 1767 граница проходит на северо-восток плавной линией 1574,75 м по полевой дороге до точки 1862. Далее граница следует на северо-запад извилистой линией 715,69 м по пашне до автомобильной дороги Верх-Амонаш – Амонаш (точка 1899). Затем граница идет на северо-запад изогнутой линией 814,15 м по оси автомобильной дороги Верх-Амонаш – Амонаш до реки Амонаш (точка 1911).

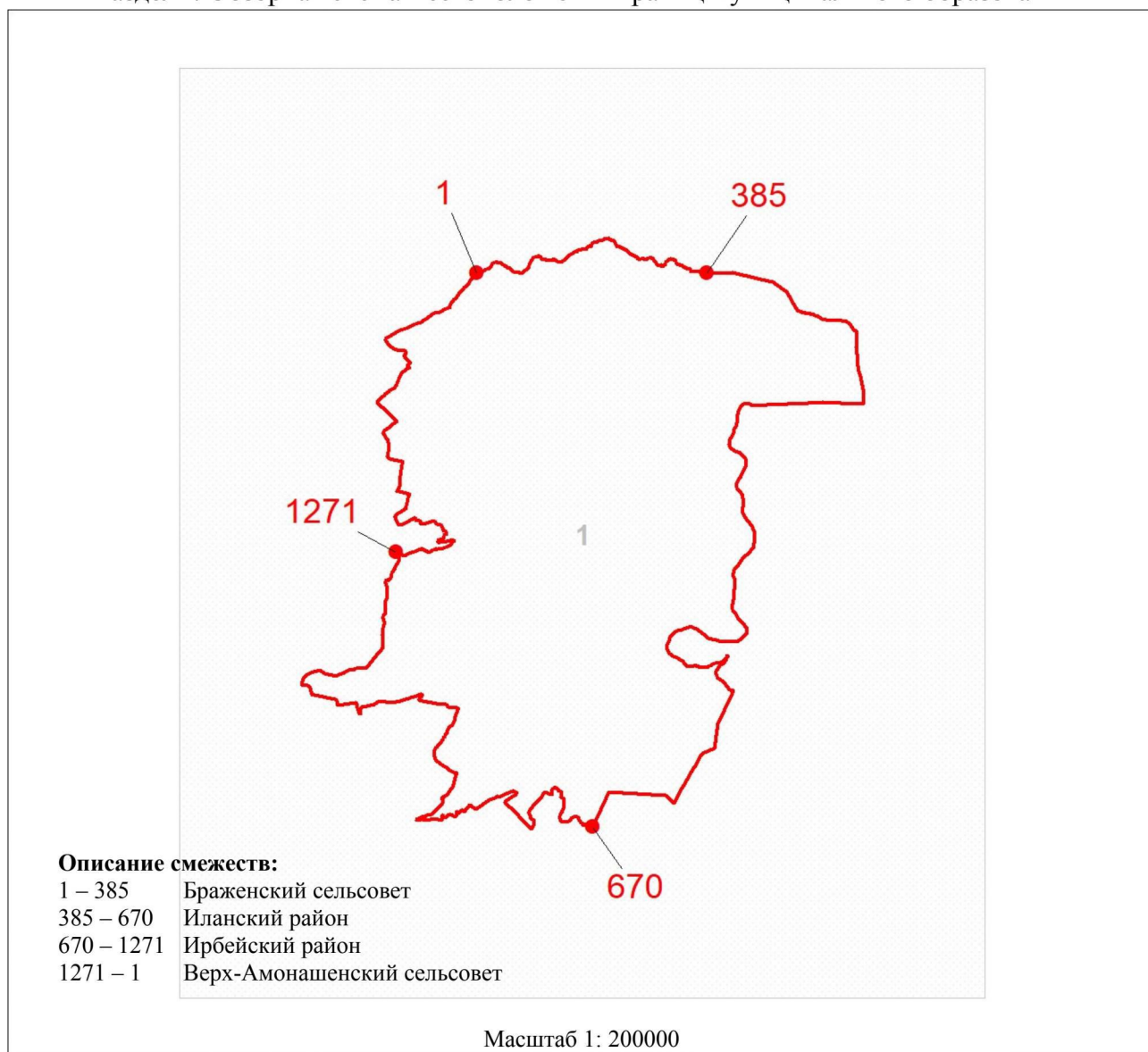
От точки 1911 граница проходит на северо-восток плавной линией 3777,82 м по середине реки Амонаш вниз по течению до точки 1 – узловой точки пересечения границ муниципального образования Верх-Амонашенский сельсовет, муниципального образования Амонашенский сельсовет и муниципального образования Браженский сельсовет.

Приложение 3
к Закону края
от 10 октября 2024 г. № 8-3149


Приложение 3
к Закону края
от 18 февраля 2005 г. № 13-3015

Графическое отображение местоположения границ муниципального образования Амонашенский сельсовет

Раздел I. Обзорная схема местоположения границ муниципального образования



Используемые условные знаки и обозначения:



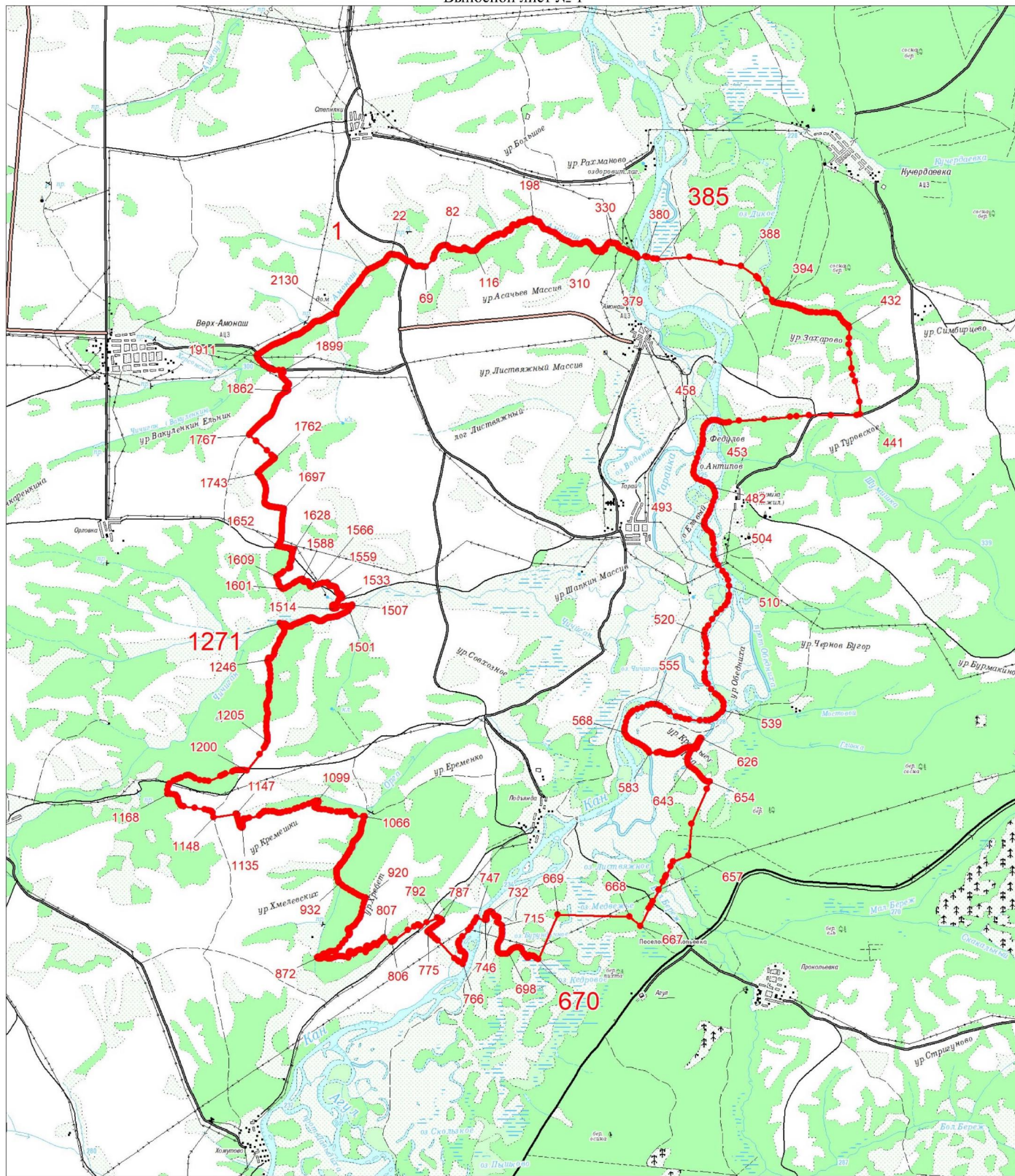
Граница муниципального образования

Узловая точка границы муниципального образования и её номер

Номер выносного листа обзорной схемы местоположения границ муниципального образования

Раздел II. Выносной лист обзорной схемы местоположения границ муниципального образования

Выносной лист № 1



Масштаб 1:100000

Условные обозначения:

	Граница муниципального образования
	Характерная точка границы муниципального образования
	Надписи номеров характерных точек границы муниципального образования

Приложение 4
к Закону края
от 10 октября 2024 г. № 8-3149

Приложение 4
к Закону края
от 18 февраля 2005 г. № 13-3015

**Координаты характерных точек границ
муниципального образования Анцирский сельсовет**

Обозначение характерных точек границы	Координаты, м (система координат МСК-168 (зона 5))	
	X	Y
1	740484.61	70297.26
2	740298.28	70414.13
3	740292.97	70416.79
4	740258.75	70438.28
5	740196.54	70478.00
6	740127.41	70518.34
7	739679.37	70713.33
8	739553.06	70766.34
9	739154.98	70938.37
10	739006.63	71001.43
11	738956.64	71028.77
12	738905.17	71057.57
13	738771.31	71136.81
14	738713.85	71180.17
15	738557.81	71285.53
16	738510.70	71317.28
17	738435.62	71367.79
18	738376.71	71411.13
19	738352.86	71423.92
20	738275.19	71473.12
21	738234.03	71494.69
22	738162.00	71530.62
23	738070.90	71573.70
24	737894.55	71658.44
25	737743.20	71730.23
26	737547.73	71826.50
27	737474.77	71967.61
28	737453.98	72001.04
29	737442.14	72024.85
30	737428.65	72051.96
31	737404.90	72089.75

Обозначение характерных точек границы	Координаты, м (система координат МСК-168 (зона 5))	
	X	Y
32	737354.28	72187.21
33	737339.42	72216.25
34	737328.21	72237.04
35	737286.05	72290.37
36	737230.58	72354.56
37	737090.81	72523.97
38	737013.88	72618.29
39	736999.09	72635.70
40	736974.40	72705.88
41	736939.69	72804.51
42	736950.27	72831.53
43	736954.35	72874.64
44	736977.07	72996.64
45	736991.23	73076.97
46	736996.51	73151.29
47	737010.34	73393.35
48	737012.71	73601.43
49	737008.73	73800.97
50	736993.78	73955.01
51	736985.94	73987.46
52	737013.98	74273.51
53	737031.04	74536.36
54	737031.27	74539.84
55	737036.77	74599.51
56	737051.19	74756.00
57	737051.05	75015.64
58	737050.51	75076.73
59	737047.10	75458.53
60	737049.48	75681.09
61	737039.65	75803.20
62	736969.16	76110.26
63	736944.10	76223.51
64	736937.56	76266.84
65	736906.94	76469.75
66	736906.76	76489.38
67	736970.17	76729.91
68	736978.70	76753.98
69	737035.77	76726.09
70	737097.36	76680.77
71	737165.65	76620.25
72	737268.92	76557.82
73	737341.42	76514.78
74	737431.80	76428.25
75	737510.99	76369.99

Обозначение характерных точек границы	Координаты, м (система координат МСК-168 (зона 5))	
	X	Y
76	737537.37	76352.76
77	737570.24	76342.12
78	737603.00	76344.57
79	737639.99	76362.33
80	737668.27	76377.84
81	737692.25	76384.58
82	737731.60	76382.72
83	737788.61	76361.37
84	737850.13	76324.79
85	737872.15	76305.33
86	737887.45	76305.46
87	737920.27	76301.36
88	737988.07	76295.38
89	738023.17	76280.39
90	738159.23	76216.06
91	738273.20	76179.90
92	738398.10	76141.66
93	738490.19	76107.51
94	738547.30	76075.25
95	738578.09	76053.68
96	738613.58	75995.07
97	738668.87	75921.34
98	738719.62	75867.21
99	738794.37	75817.64
100	738915.08	75759.73
101	739070.79	75697.74
102	739198.00	75646.42
103	739285.88	75594.78
104	739340.88	75553.78
105	739374.11	75503.87
106	739445.18	75375.72
107	739539.70	75187.33
108	739569.74	75132.38
109	739607.34	75082.51
110	739627.18	75063.04
111	739675.41	75045.98
112	739785.02	75007.61
113	739855.28	74971.09
114	739897.26	74919.08
115	739913.01	74869.02
116	739926.39	74838.59
117	739952.89	74808.26
118	739966.33	74771.28
119	739966.86	74712.37

Обозначение характерных точек границы	Координаты, м (система координат МСК-168 (зона 5))	
	X	Y
120	739984.87	74653.61
121	740026.97	74588.50
122	740064.63	74532.09
123	740102.81	74416.76
124	740142.86	74336.36
125	740216.18	74201.69
126	740240.92	74123.35
127	740326.24	74113.14
128	740363.41	74111.27
129	740444.38	74098.84
130	740588.75	74079.46
131	740597.54	74078.29
132	740610.69	74074.03
133	740829.80	74010.38
134	741078.91	74012.43
135	741299.65	74009.88
136	741320.85	74013.44
137	741413.72	74086.82
138	741539.69	74104.91
139	741640.62	74130.66
140	741754.81	74143.41
141	741787.63	74146.30
142	741872.92	74158.81
143	742031.70	74179.79
144	742060.35	74188.76
145	742258.13	74234.44
146	742394.24	74253.82
147	742606.20	74276.19
148	742811.27	74303.00
149	743205.27	74352.80
150	743255.10	74355.58
151	743256.59	74492.50
152	743257.15	74604.59
153	743253.81	74680.47
154	743255.45	74898.79
155	743258.34	75253.50
156	743255.12	75358.57
157	743262.96	75514.51
158	743262.65	75723.17
159	743268.96	75896.46
160	743271.31	76012.95
161	743271.55	76024.69
162	743271.86	76040.17
163	743272.56	76075.03

Обозначение характерных точек границы	Координаты, м (система координат МСК-168 (зона 5))	
	X	Y
164	743273.07	76100.51
165	743278.83	76337.15
166	743284.37	76399.54
167	743284.87	76524.89
168	743288.78	76600.12
169	743289.79	76810.89
170	743284.17	77023.08
171	743285.96	77378.64
172	743291.14	77628.42
173	743208.14	77666.39
174	742991.41	77755.26
175	742840.46	77883.60
176	742787.47	77814.75
177	742743.81	77760.72
178	742641.55	77830.47
179	742622.46	77858.75
180	742602.35	77883.87
181	742573.05	77874.16
182	742534.36	77857.02
183	742340.75	77939.75
184	742026.27	78088.15
185	742009.34	78097.15
186	741971.34	78113.39
187	741939.94	78128.02
188	741552.63	78685.16
189	741504.44	78750.69
190	741216.64	79203.10
191	741153.63	79266.90
192	741072.39	79350.35
193	741080.94	79574.10
194	741085.34	79939.29
195	741091.54	80005.12
196	741031.96	80047.56
197	740823.55	80174.72
198	740773.95	80202.41
199	740380.28	80445.34
200	740150.36	80587.18
201	740138.78	80595.34
202	739898.95	80740.42
203	739855.94	80768.15
204	739747.38	80832.45
205	739576.41	80939.33
206	739343.22	81077.87
207	738850.39	81367.95

Обозначение характерных точек границы	Координаты, м (система координат МСК-168 (зона 5))	
	X	Y
208	738844.60	81509.38
209	738792.96	81877.55
210	738779.23	81967.95
211	738726.50	82242.35
212	738712.92	82310.29
213	738669.68	82541.40
214	738614.00	82789.34
215	738608.80	82801.85
216	738589.78	82796.46
217	738510.92	82762.25
218	738382.08	82708.36
219	738243.38	82648.91
220	738158.48	82610.98
221	738112.78	82592.12
222	738051.46	82573.62
223	737952.21	82566.50
224	737887.82	82561.48
225	737842.52	82554.89
226	737783.84	82544.90
227	737683.93	82532.36
228	737586.13	82593.00
229	737563.84	82589.43
230	737547.92	82587.76
231	737475.13	82592.66
232	737396.08	82578.44
233	737374.82	82582.04
234	737351.40	82590.39
235	737337.58	82591.90
236	737289.30	82584.75
237	737263.80	82585.67
238	737246.23	82592.99
239	737231.34	82596.62
240	737226.03	82596.06
241	737161.96	82563.90
242	737130.08	82565.85
243	737103.40	82587.97
244	737095.34	82602.24
245	737094.20	82615.48
246	737097.30	82630.87
247	737106.23	82646.83
248	737107.25	82653.72
249	737100.19	82680.72
250	737074.51	82711.85
251	737053.55	82752.03

Обозначение характерных точек границы	Координаты, м (система координат МСК-168 (зона 5))	
	X	Y
252	736987.66	82847.61
253	736978.48	82871.42
254	736977.90	82880.43
255	736983.07	82903.78
256	736988.18	82938.26
257	736982.19	82963.15
258	736958.62	82995.35
259	736954.24	83018.12
260	736953.49	83054.70
261	736949.13	83073.23
262	736935.19	83095.41
263	736931.31	83121.37
264	736878.53	83165.62
265	736819.44	83202.88
266	736783.27	83249.66
267	736741.81	83300.20
268	736726.87	83329.70
269	736705.99	83378.29
270	736675.78	83418.04
271	736669.75	83452.94
272	736660.47	83535.59
273	736651.29	83576.71
274	736607.20	83661.84
275	736583.72	83691.54
276	736559.84	83717.24
277	736480.85	83767.28
278	736441.59	83819.62
279	736392.38	83891.44
280	736327.84	83962.59
281	736308.73	83996.46
282	736316.66	84023.54
283	736335.21	84028.89
284	736364.03	84033.56
285	736378.48	84041.58
286	736377.00	84062.56
287	736359.74	84066.93
288	736332.62	84062.34
289	736327.34	84079.18
290	736334.06	84121.00
291	736330.16	84145.29
292	736289.10	84186.74
293	736282.09	84217.15
294	736276.34	84257.86
295	736235.82	84273.74

Обозначение характерных точек границы	Координаты, м (система координат МСК-168 (зона 5))	
	X	Y
296	736207.15	84308.74
297	736179.59	84322.39
298	736143.97	84340.02
299	736119.17	84352.30
300	736076.79	84345.35
301	736039.50	84352.26
302	736020.74	84391.27
303	736009.34	84431.16
304	735989.71	84450.79
305	735955.70	84460.69
306	735918.89	84496.07
307	735883.65	84508.20
308	735853.23	84527.36
309	735832.54	84558.32
310	735792.73	84561.16
311	735767.26	84575.16
312	735749.28	84611.11
313	735732.76	84637.72
314	735704.44	84654.20
315	735673.02	84657.81
316	735650.11	84664.24
317	735628.44	84700.92
318	735614.94	84755.12
319	735604.81	84794.54
320	735612.98	84818.43
321	735618.18	84856.20
322	735622.21	84894.48
323	735611.62	84928.73
324	735582.23	84950.21
325	735557.12	84951.96
326	735534.54	84934.49
327	735504.02	84929.75
328	735470.41	84943.65
329	735423.15	84963.48
330	735365.49	84988.03
331	735355.66	85004.67
332	735356.43	85026.32
333	735372.24	85055.44
334	735371.03	85083.26
335	735360.44	85106.90
336	735339.31	85119.43
337	735313.25	85129.68
338	735285.79	85133.04
339	735259.19	85116.53

Обозначение характерных точек границы	Координаты, м (система координат МСК-168 (зона 5))	
	X	Y
340	735242.22	85101.01
341	735142.93	85067.13
342	735086.49	85064.75
343	735063.71	85067.45
344	735048.39	85060.37
345	735024.44	85039.90
346	734991.36	85006.43
347	734969.34	84997.93
348	734888.50	84993.81
349	734869.57	84995.87
350	734849.10	84989.82
351	734842.54	84979.91
352	734843.57	84970.12
353	734860.82	84967.81
354	734877.17	84948.24
355	734882.96	84925.32
356	734880.13	84902.67
357	734851.55	84889.66
358	734832.62	84889.79
359	734804.17	84896.74
360	734774.18	84922.62
361	734764.39	84930.47
362	734747.78	84931.63
363	734709.55	84923.01
364	734696.68	84929.44
365	734689.98	84925.71
366	734689.08	84911.68
367	734691.01	84901.12
368	734692.43	84889.79
369	734691.14	84877.95
370	734689.08	84864.95
371	734674.40	84843.45
372	734658.12	84835.46
373	734632.89	84831.41
374	734598.90	84835.92
375	734594.01	84842.87
376	734597.48	84857.54
377	734546.50	84850.72
378	734527.71	84849.95
379	734512.13	84845.44
380	734500.54	84839.39
381	734487.03	84836.82
382	734471.45	84837.85
383	734446.86	84843.12

Обозначение характерных точек границы	Координаты, м (система координат МСК-168 (зона 5))	
	X	Y
384	734420.21	84853.17
385	734400.97	84856.13
386	734388.89	84856.06
387	734381.34	84857.03
388	734377.77	84864.04
389	734389.26	84878.16
390	734396.65	84885.74
391	734396.52	84891.27
392	734393.69	84895.52
393	734385.58	84897.71
394	734371.94	84891.53
395	734357.90	84879.94
396	734349.15	84874.79
397	734339.62	84865.40
398	734335.58	84859.52
399	734330.61	84850.59
400	734329.20	84834.37
401	734331.26	84818.15
402	734338.34	84802.19
403	734343.51	84795.61
404	734352.75	84784.81
405	734358.80	84789.70
406	734367.82	84788.03
407	734372.32	84781.07
408	734381.46	84775.54
409	734386.61	84745.03
410	734376.44	84727.13
411	734368.33	84718.51
412	734341.68	84716.70
413	734310.40	84720.70
414	734298.04	84725.97
415	734279.37	84739.75
416	734275.51	84750.69
417	734252.21	84757.51
418	734240.37	84758.03
419	734227.49	84754.17
420	734219.38	84750.43
421	734214.49	84744.12
422	734216.55	84735.89
423	734228.14	84723.66
424	734230.84	84713.87
425	734231.48	84681.43
426	734241.01	84667.14
427	734257.10	84653.24

Обозначение характерных точек границы	Координаты, м (система координат МСК-168 (зона 5))	
	X	Y
428	734265.98	84648.86
429	734287.48	84658.64
430	734297.78	84662.76
431	734303.45	84658.90
432	734306.02	84650.40
433	734301.39	84639.33
434	734288.00	84636.24
435	734286.71	84627.75
436	734285.30	84614.62
437	734283.24	84602.90
438	734273.20	84585.13
439	734255.69	84568.27
440	734256.20	84548.83
441	734253.88	84538.27
442	734246.42	84526.69
443	734239.59	84518.83
444	734226.72	84509.70
445	734215.26	84503.52
446	734199.94	84493.09
447	734190.67	84492.96
448	734183.59	84498.11
449	734178.19	84497.98
450	734176.38	84490.64
451	734178.96	84478.28
452	734172.01	84461.42
453	734168.27	84437.73
454	734162.74	84422.54
455	734167.24	84412.50
456	734173.29	84408.76
457	734176.26	84401.30
458	734183.46	84393.96
459	734193.12	84364.35
460	734185.27	84346.07
461	734172.01	84341.18
462	734151.41	84337.70
463	734139.18	84331.91
464	734115.75	84307.83
465	734070.82	84274.23
466	734044.17	84259.30
467	734019.45	84255.44
468	734004.39	84259.56
469	733987.14	84272.56
470	733979.93	84282.86
471	733950.71	84306.03

Обозначение характерных точек границы	Координаты, м (система координат МСК-168 (зона 5))	
	X	Y
472	733937.45	84312.21
473	733882.22	84287.24
474	733865.22	84271.27
475	733848.62	84261.23
476	733838.19	84251.83
477	733826.73	84243.72
478	733803.95	84234.58
479	733791.46	84224.28
480	733778.71	84209.61
481	733766.36	84198.92
482	733751.16	84193.13
483	733738.80	84189.27
484	733724.39	84187.72
485	733708.81	84190.42
486	733696.58	84191.46
487	733681.00	84184.50
488	733660.79	84174.08
489	733646.76	84160.30
490	733639.44	84130.22
491	733630.55	84103.55
492	733629.21	84074.41
493	733630.30	84059.85
494	733634.85	84056.36
495	733641.88	84059.91
496	733647.39	84063.96
497	733652.93	84062.99
498	733654.96	84059.48
499	733653.00	84050.93
500	733644.52	84039.34
501	733627.54	84017.64
502	733596.00	83989.35
503	733554.88	83966.02
504	733538.05	83941.38
505	733540.84	83937.96
506	733531.02	83923.05
507	733518.29	83905.87
508	733501.43	83872.50
509	733496.69	83861.62
510	733477.79	83871.22
511	733197.66	83985.02
512	733191.99	83988.12
513	733027.21	84055.06
514	732808.96	84136.99
515	732641.71	84208.77

Обозначение характерных точек границы	Координаты, м (система координат МСК-168 (зона 5))	
	X	Y
516	732602.71	84251.25
517	732561.60	84322.90
518	732546.12	84742.78
519	732545.27	84765.74
520	732546.92	84797.18
521	732509.94	84788.94
522	732468.22	84775.70
523	732449.79	84768.33
524	732425.41	84732.23
525	732378.54	84636.93
526	732326.46	84593.39
527	732316.23	84572.29
528	732258.67	84454.62
529	732215.15	84378.18
530	732213.19	84372.47
531	732223.43	84280.23
532	732152.14	84129.55
533	732173.06	84112.98
534	732347.49	83922.78
535	732011.49	83592.18
536	731997.71	83584.00
537	731863.56	83722.04
538	731764.97	83948.81
539	731821.58	84028.24
540	731754.16	84102.25
541	731775.18	84162.15
542	731662.82	84209.91
543	731835.44	84526.99
544	731901.43	84492.24
545	732114.88	84365.68
546	732162.95	84366.24
547	732176.74	84370.72
548	732204.91	84410.39
549	732233.69	84460.29
550	732268.32	84521.19
551	732309.32	84604.78
552	732362.26	84649.36
553	732415.87	84745.16
554	732444.86	84785.30
555	732505.36	84803.61
556	732548.17	84820.87
557	732554.08	84933.21
558	732556.40	85316.23
559	732550.37	85865.92

Обозначение характерных точек границы	Координаты, м (система координат МСК-168 (зона 5))	
	X	Y
560	732551.15	86005.41
561	732612.39	86326.80
562	732691.90	86701.14
563	732702.63	86757.60
564	732723.86	86881.38
565	732715.00	86983.00
566	732591.66	86938.08
567	732451.00	86888.00
568	732348.14	86841.34
569	732311.69	86839.76
570	732010.00	86973.00
571	731810.00	86981.00
572	731629.00	87013.00
573	731557.00	87041.00
574	731469.00	87110.01
575	731448.40	87145.12
576	731415.25	87180.18
577	731378.25	87236.37
578	731367.17	87249.74
579	731319.96	87306.69
580	731270.98	87350.86
581	731204.60	87365.50
582	731056.03	87364.57
583	730856.86	87373.85
584	730788.61	87360.39
585	730675.79	87330.68
586	730624.26	87302.36
587	730568.55	87248.97
588	730525.37	87185.83
589	730491.94	87153.79
590	730462.23	87106.90
591	730439.95	87039.58
592	730418.13	86968.08
593	730409.77	86923.05
594	730411.63	86872.91
595	730406.98	86840.41
596	730420.91	86754.06
597	730440.00	86697.98
598	730474.88	86654.58
599	730494.73	86611.99
600	730536.51	86569.74
601	730631.22	86508.92
602	730740.14	86458.94
603	730776.36	86437.58

Обозначение характерных точек границы	Координаты, м (система координат МСК-168 (зона 5))	
	X	Y
604	730834.39	86412.05
605	730891.96	86390.22
606	730935.60	86379.08
607	730964.85	86373.98
608	730990.95	86375.45
609	730998.96	86364.16
610	731013.12	86339.93
611	731027.58	86312.23
612	731055.84	86264.26
613	731076.79	86231.14
614	731093.50	86200.64
615	731101.21	86181.34
616	731113.12	86159.91
617	731125.95	86115.38
618	731137.33	86088.45
619	731153.81	86044.58
620	731181.71	86006.61
621	731192.60	85979.60
622	731196.59	85956.98
623	731203.74	85932.64
624	731208.34	85914.57
625	731213.91	85891.09
626	731218.77	85870.05
627	731223.84	85846.52
628	731237.30	85790.28
629	731243.16	85757.84
630	731246.66	85735.18
631	731250.73	85711.57
632	731254.49	85685.93
633	731260.33	85648.00
634	731267.04	85611.64
635	731269.16	85598.84
636	731273.00	85583.70
637	731286.23	85541.42
638	731297.30	85512.43
639	731304.32	85489.57
640	731320.58	85458.53
641	731338.28	85428.12
642	731354.62	85407.57
643	731368.66	85390.32
644	731417.29	85350.12
645	731454.17	85323.87
646	731473.20	85312.54
647	731494.20	85283.49

Обозначение характерных точек границы	Координаты, м (система координат МСК-168 (зона 5))	
	X	Y
648	731499.33	85280.25
649	731504.58	85277.65
650	731556.54	85270.87
651	731575.54	85225.17
652	731628.79	85115.37
653	731698.60	84833.59
654	731702.13	84682.25
655	731694.48	84578.91
656	731641.30	84500.41
657	731626.04	84491.59
658	731611.06	84485.30
659	731597.94	84480.66
660	731582.92	84474.87
661	731567.76	84470.55
662	731545.11	84466.09
663	731522.26	84458.11
664	731497.51	84448.97
665	731468.24	84439.93
666	731447.47	84431.14
667	731433.63	84428.93
668	731408.75	84421.28
669	731385.90	84413.30
670	731371.87	84407.59
671	731358.84	84401.96
672	731342.59	84393.06
673	731327.52	84387.76
674	731308.20	84379.59
675	731283.40	84370.94
676	731246.40	84358.74
677	731220.09	84344.47
678	731204.92	84334.66
679	731188.67	84325.76
680	731173.71	84313.48
681	731153.51	84298.24
682	731140.54	84286.13
683	731124.10	84273.71
684	731111.54	84262.64
685	731098.75	84248.54
686	731074.70	84219.99
687	731061.90	84200.41
688	731056.65	84185.97
689	731062.22	84173.98
690	731071.88	84172.32
691	731083.14	84175.30

Обозначение характерных точек границы	Координаты, м (система координат МСК-168 (зона 5))	
	X	Y
692	731093.95	84177.73
693	731104.69	84186.66
694	731132.49	84201.05
695	731151.87	84214.22
696	731159.38	84214.38
697	731167.37	84214.57
698	731171.48	84213.43
699	731177.89	84209.00
700	731184.77	84199.11
701	731187.91	84191.89
702	731188.95	84180.00
703	731192.61	84166.84
704	731192.75	84153.87
705	731192.79	84136.40
706	731191.65	84120.83
707	731190.88	84106.78
708	731186.72	84091.44
709	731184.80	84073.30
710	731179.61	84046.89
711	731174.32	84032.95
712	731170.16	84017.61
713	731163.56	83990.08
714	731140.85	83900.74
715	731134.46	83882.21
716	731132.56	83852.59
717	731130.54	83829.95
718	731128.75	83810.32
719	731127.64	83788.76
720	731127.68	83771.29
721	731130.09	83749.53
722	731131.34	83729.67
723	731132.77	83713.32
724	731138.21	83702.80
725	731143.60	83692.79
726	731154.78	83685.27
727	731165.57	83682.22
728	731175.37	83679.08
729	731186.98	83678.09
730	731202.46	83672.95
731	731212.47	83667.33
732	731225.41	83656.97
733	731236.10	83649.41
734	731249.29	83636.08
735	731267.72	83620.21

Обозначение характерных точек границы	Координаты, м (система координат МСК-168 (зона 5))	
	X	Y
736	731285.16	83604.25
737	731307.49	83578.23
738	731326.03	83555.38
739	731363.42	83517.70
740	731377.55	83499.46
741	731403.64	83464.78
742	731431.08	83437.71
743	731447.71	83425.18
744	731473.53	83416.44
745	731487.61	83410.17
746	731506.21	83403.80
747	731517.07	83394.26
748	731532.43	83379.12
749	731554.45	83356.57
750	731595.04	83316.67
751	731612.39	83301.70
752	731624.25	83280.77
753	731638.89	83268.06
754	731649.94	83245.06
755	731664.24	83224.84
756	731677.08	83198.49
757	731688.27	83179.50
758	731698.24	83162.89
759	731703.62	83135.90
760	731706.07	83125.13
761	731708.22	83106.34
762	731710.66	83090.08
763	731712.18	83072.74
764	731713.36	83047.88
765	731714.71	83032.52
766	731713.62	83016.45
767	731710.83	82991.24
768	731708.72	82969.59
769	731706.68	82952.94
770	731703.51	82937.69
771	731698.03	82920.24
772	731695.19	82895.53
773	731690.99	82869.20
774	731680.81	82825.38
775	731676.98	82772.13
776	731673.00	82731.84
777	731670.77	82700.20
778	731669.93	82664.18
779	731667.09	82639.47

Обозначение характерных точек границы	Координаты, м (система координат МСК-168 (зона 5))	
	X	Y
780	731662.94	82601.16
781	731660.27	82557.50
782	731655.22	82506.63
783	731653.43	82458.55
784	731654.64	82439.19
785	731655.01	82400.78
786	731655.39	82379.34
787	731657.78	82352.09
788	731658.96	82327.23
789	731662.42	82305.07
790	731664.78	82295.29
791	731666.98	82276.01
792	731668.57	82252.18
793	731669.80	82226.83
794	731671.17	82205.48
795	731672.09	82183.59
796	731674.83	82163.86
797	731678.27	82124.72
798	731680.67	82097.47
799	731685.51	82059.45
800	731688.81	82033.27
801	731690.21	82005.94
802	731693.62	81984.27
803	731693.90	81958.33
804	731694.22	81931.90
805	731694.34	81913.44
806	731694.65	81898.49
807	731695.88	81873.13
808	731697.88	81850.34
809	731703.58	81825.37
810	731706.28	81806.14
811	731707.52	81786.28
812	731711.62	81768.16
813	731715.42	81742.03
814	731722.40	81708.19
815	731728.00	81678.72
816	731734.74	81641.87
817	731735.82	81612.50
818	731741.52	81587.54
819	731749.78	81556.30
820	731753.05	81519.15
821	731755.51	81485.41
822	731762.60	81456.07
823	731767.89	81430.07

Обозначение характерных точек границы	Координаты, м (система координат МСК-168 (зона 5))	
	X	Y
824	731778.07	81377.04
825	731780.43	81367.26
826	731783.99	81349.60
827	731790.70	81330.21
828	731802.05	81292.26
829	731812.69	81268.22
830	731817.17	81245.64
831	731822.53	81229.90
832	731832.50	81195.54
833	731843.84	81157.60
834	731837.49	81155.14
835	731849.32	81128.71
836	731858.33	81130.90
837	731867.31	81114.21
838	731875.04	81100.40
839	731881.51	81089.48
840	731895.05	81072.19
841	731902.69	81059.37
842	731910.25	81047.55
843	731924.49	81022.32
844	731931.22	81008.43
845	731938.86	80995.62
846	731945.81	80979.25
847	731935.91	80950.00
848	731940.07	80927.08
849	731939.97	80881.13
850	731940.35	80831.52
851	731943.05	80814.09
852	731945.59	80797.99
853	731947.10	80788.38
854	731947.79	80783.79
855	731949.97	80772.53
856	731954.94	80746.86
857	731960.60	80736.90
858	731965.15	80719.32
859	731970.94	80693.37
860	731979.80	80678.16
861	731987.38	80648.87
862	731994.33	80632.50
863	732002.24	80605.23
864	732007.69	80571.75
865	732012.40	80546.70
866	732019.28	80525.33
867	732023.64	80504.24

Обозначение характерных точек границы	Координаты, м (система координат МСК-168 (зона 5))	
	X	Y
868	732028.11	80476.17
869	732029.32	80456.81
870	732029.83	80433.89
871	732023.16	80412.84
872	732010.44	80392.26
873	731991.41	80363.65
874	731982.62	80343.91
875	731976.53	80333.40
876	731970.20	80319.87
877	731963.60	80303.82
878	731960.34	80289.55
879	731957.24	80267.82
880	731955.29	80250.17
881	731949.38	80226.20
882	731945.00	80213.33
883	731942.80	80192.67
884	731940.99	80162.06
885	731940.29	80141.53
886	731938.20	80113.89
887	731938.39	80088.95
888	731939.90	80066.11
889	731941.12	80052.24
890	731940.89	80037.74
891	731945.79	80016.20
892	731950.04	80002.09
893	731955.56	79979.11
894	731961.39	79964.14
895	731965.71	79943.54
896	731974.45	79923.84
897	731981.08	79905.44
898	731983.77	79886.20
899	731988.31	79863.13
900	731990.84	79822.91
901	731993.09	79791.66
902	731993.53	79775.22
903	731993.24	79755.73
904	731996.85	79726.09
905	731998.27	79704.24
906	731998.63	79677.31
907	732000.85	79652.04
908	732001.07	79638.09
909	732002.19	79619.71
910	732002.29	79595.76
911	732000.49	79570.64

Обозначение характерных точек границы	Координаты, м (система координат МСК-168 (зона 5))	
	X	Y
912	731998.64	79557.49
913	731995.56	79541.25
914	731991.40	79525.91
915	731984.83	79509.37
916	731977.41	79491.25
917	731967.79	79480.93
918	731958.22	79470.11
919	731947.55	79454.70
920	731936.49	79443.76
921	731927.91	79433.02
922	731918.62	79413.25
923	731905.75	79400.14
924	731897.21	79388.92
925	731891.77	79382.45
926	731873.27	79364.87
927	731859.49	79350.69
928	731845.60	79332.01
929	731830.71	79313.24
930	731818.66	79302.21
931	731803.57	79291.41
932	731781.80	79282.53
933	731754.76	79276.68
934	731733.25	79276.31
935	731722.40	79274.37
936	731703.00	79272.68
937	731687.94	79267.38
938	731668.20	79258.17
939	731654.44	79249.49
940	731642.48	79242.96
941	731629.75	79233.86
942	731611.14	79223.26
943	731601.62	79211.94
944	731589.73	79198.93
945	731571.34	79185.85
946	731557.30	79174.64
947	731543.53	79165.96
948	731522.97	79154.68
949	731501.38	79143.82
950	731479.83	79132.46
951	731455.75	79121.38
952	731428.05	79105.99
953	731389.14	79092.62
954	731352.11	79074.92
955	731331.60	79063.16

Обозначение характерных точек границы	Координаты, м (система координат МСК-168 (зона 5))	
	X	Y
956	731315.84	79054.30
957	731299.40	79041.88
958	731271.28	79025.46
959	731257.43	79017.76
960	731232.66	79003.13
961	731213.19	78990.95
962	731194.88	78976.88
963	731173.44	78970.02
964	731155.85	78953.52
965	731134.53	78928.20
966	731125.02	78910.90
967	731116.34	78895.66
968	731111.17	78874.74
969	731110.27	78850.70
970	731110.39	78832.24
971	731114.90	78815.16
972	731120.45	78797.67
973	731125.33	78770.63
974	731132.69	78755.30
975	731141.71	78738.11
976	731149.47	78718.32
977	731157.35	78697.04
978	731169.49	78678.62
979	731178.08	78666.39
980	731185.81	78652.58
981	731203.29	78636.13
982	731216.53	78622.30
983	731237.34	78613.63
984	731254.70	78604.15
985	731275.20	78598.95
986	731298.01	78595.94
987	731316.70	78588.57
988	731334.00	78585.59
989	731351.12	78584.58
990	731368.68	78590.10
991	731387.13	78596.70
992	731409.49	78604.63
993	731424.74	78613.45
994	731441.91	78623.43
995	731465.70	78643.47
996	731485.01	78663.12
997	731499.88	78676.39
998	731512.85	78688.51
999	731533.64	78702.79

Обозначение характерных точек границы	Координаты, м (система координат МСК-168 (зона 5))	
	X	Y
1000	731550.62	78714.76
1001	731565.88	78723.57
1002	731584.06	78739.13
1003	731599.31	78747.95
1004	731616.30	78759.91
1005	731629.53	78769.04
1006	731659.92	78776.68
1007	731692.17	78785.97
1008	731723.67	78798.20
1009	731728.38	78801.60
1010	731736.20	78803.78
1011	731763.57	78811.65
1012	731778.64	78816.96
1013	731796.06	78823.96
1014	731813.03	78830.43
1015	731844.37	78838.65
1016	731864.13	78841.86
1017	731881.19	78847.34
1018	731908.64	78854.22
1019	731920.18	78859.72
1020	731938.73	78865.32
1021	731950.46	78874.33
1022	731964.73	78883.06
1023	731987.10	78896.49
1024	731998.83	78905.50
1025	732009.63	78919.42
1026	732021.78	78929.46
1027	732035.72	78936.16
1028	732051.39	78946.01
1029	732065.93	78957.26
1030	732080.82	78964.55
1031	732098.25	78971.55
1032	732123.84	78988.26
1033	732147.52	79003.80
1034	732182.45	79016.82
1035	732202.60	79027.06
1036	732220.24	79031.59
1037	732234.18	79038.29
1038	732256.01	79040.69
1039	732283.95	79042.12
1040	732301.22	79045.12
1041	732337.31	79039.27
1042	732345.68	79041.00
1043	732356.53	79042.94

Обозначение характерных точек границы	Координаты, м (система координат МСК-168 (зона 5))	
	X	Y
1044	732368.42	79044.47
1045	732380.35	79045.51
1046	732403.36	79046.01
1047	732426.10	79049.49
1048	732447.44	79051.84
1049	732466.29	79053.98
1050	732487.71	79055.34
1051	732507.47	79058.56
1052	732535.49	79059.00
1053	732566.65	79063.70
1054	732580.07	79064.87
1055	732595.99	79066.26
1056	732620.05	79071.84
1057	732632.67	79076.43
1058	732657.72	79082.11
1059	732693.57	79084.73
1060	732719.34	79087.96
1061	732743.30	79089.05
1062	732842.78	79101.29
1063	732906.29	79084.56
1064	732940.56	79075.71
1065	732967.87	79051.75
1066	732976.20	79004.58
1067	732986.36	78988.57
1068	733009.81	78938.47
1069	733037.18	78905.47
1070	733054.27	78908.58
1071	733073.33	78918.73
1072	733089.49	78908.77
1073	733100.66	78893.76
1074	733121.39	78792.42
1075	733142.71	78592.64
1076	733141.31	78491.18
1077	733135.60	78435.90
1078	733126.83	78387.63
1079	733108.92	78353.38
1080	733096.04	78319.16
1081	733090.24	78279.95
1082	733071.39	78234.64
1083	733073.66	78191.46
1084	733093.20	78121.25
1085	733099.48	78081.11
1086	733097.58	78062.01
1087	733041.66	77988.38

Обозначение характерных точек границы	Координаты, м (система координат МСК-168 (зона 5))	
	X	Y
1088	733019.64	77968.17
1089	732948.46	77922.57
1090	732900.30	77899.21
1091	732862.17	77879.91
1092	732836.08	77866.71
1093	732811.16	77826.39
1094	732810.45	77777.17
1095	732815.85	77714.92
1096	732836.25	77670.83
1097	732890.90	77618.90
1098	732955.59	77572.04
1099	733117.07	77496.58
1100	733241.24	77430.96
1101	733345.07	77403.41
1102	733381.30	77402.60
1103	733472.67	77438.26
1104	733542.03	77452.70
1105	733592.36	77449.96
1106	733688.22	77408.30
1107	733771.08	77351.50
1108	733838.12	77310.85
1109	733838.56	77309.04
1110	733930.60	77204.05
1111	733963.33	77130.68
1112	733980.42	77012.35
1113	733899.73	76710.71
1114	733843.38	76556.56
1115	733755.05	76392.53
1116	733704.54	76302.46
1117	733644.30	76225.12
1118	733584.31	76118.97
1119	733559.20	76057.92
1120	733524.36	76009.61
1121	733431.88	75951.21
1122	733355.14	75924.97
1123	733307.35	75889.35
1124	733250.29	75815.24
1125	733190.33	75705.88
1126	733149.07	75657.51
1127	733088.37	75631.40
1128	732991.94	75656.22
1129	732885.71	75700.17
1130	732815.08	75709.20
1131	732768.59	75721.37

Обозначение характерных точек границы	Координаты, м (система координат МСК-168 (зона 5))	
	X	Y
1132	732726.91	75695.57
1133	732561.51	75634.08
1134	732537.06	75629.53
1135	732516.23	75623.80
1136	732496.34	75617.62
1137	732474.69	75611.73
1138	732448.61	75606.84
1139	732416.29	75603.52
1140	732379.44	75601.63
1141	732340.66	75600.88
1142	732302.53	75600.96
1143	732267.64	75601.57
1144	732237.81	75602.46
1145	732211.75	75603.57
1146	732187.40	75604.87
1147	732162.70	75606.34
1148	732135.60	75607.99
1149	732104.52	75609.83
1150	732069.92	75612.15
1151	732032.74	75615.28
1152	731993.93	75619.54
1153	731954.43	75625.26
1154	731914.90	75632.63
1155	731874.80	75641.21
1156	731833.31	75650.45
1157	731789.61	75659.76
1158	731742.87	75668.58
1159	731692.86	75676.45
1160	731641.72	75683.41
1161	731592.18	75689.63
1162	731546.95	75695.25
1163	731508.79	75700.44
1164	731479.60	75705.30
1165	731458.07	75709.71
1166	731442.06	75713.50
1167	731429.46	75716.48
1168	731418.13	75718.47
1169	731406.38	75719.39
1170	731394.31	75719.47
1171	731382.46	75719.05
1172	731371.37	75718.45
1173	731361.56	75718.00
1174	731353.43	75717.93
1175	731346.74	75718.10

Обозначение характерных точек границы	Координаты, м (система координат МСК-168 (зона 5))	
	X	Y
1176	731341.10	75718.29
1177	731336.11	75718.25
1178	731331.40	75717.75
1179	731326.83	75716.61
1180	731323.34	75714.85
1181	731322.16	75712.52
1182	731324.47	75709.71
1183	731331.49	75706.48
1184	731343.65	75702.93
1185	731358.18	75699.35
1186	731371.55	75696.09
1187	731380.22	75693.48
1188	731380.65	75691.86
1189	731370.44	75691.37
1190	731351.81	75691.43
1191	731328.10	75691.28
1192	731302.66	75690.14
1193	731278.86	75687.25
1194	731259.35	75682.14
1195	731244.02	75675.51
1196	731232.06	75668.39
1197	731222.66	75661.77
1198	731215.02	75656.66
1199	731208.28	75653.67
1200	731201.45	75651.73
1201	731193.48	75649.37
1202	731183.32	75645.12
1203	731169.93	75637.50
1204	731152.67	75625.38
1205	731132.54	75608.94
1206	731110.94	75588.71
1207	731089.27	75565.22
1208	731068.96	75538.97
1209	731051.14	75510.66
1210	731036.01	75481.52
1211	731023.49	75452.96
1212	731013.51	75426.39
1213	731006.01	75403.19
1214	731000.89	75384.28
1215	730997.91	75368.54
1216	730996.81	75354.36
1217	730997.31	75340.13
1218	730999.15	75324.24
1219	731002.04	75305.51

Обозначение характерных точек границы	Координаты, м (система координат МСК-168 (зона 5))	
	X	Y
1220	731005.55	75284.57
1221	731009.20	75262.49
1222	731008.38	75243.71
1223	731021.82	75225.51
1224	731023.57	75205.99
1225	731032.05	75189.49
1226	731037.10	75169.90
1227	731046.68	75148.18
1228	731062.69	75122.95
1229	731086.27	75093.40
1230	731115.36	75061.15
1231	731147.13	75028.38
1232	731178.73	74997.30
1233	731207.31	74970.12
1234	731230.81	74948.50
1235	731250.25	74931.99
1236	731267.43	74919.61
1237	731277.60	74914.58
1238	731295.63	74907.49
1239	731316.22	74901.70
1240	731338.31	74896.85
1241	731360.32	74892.73
1242	731380.63	74889.12
1243	731397.64	74885.79
1244	731410.64	74882.58
1245	731422.46	74879.49
1246	731436.85	74876.58
1247	731457.54	74873.90
1248	731488.27	74871.52
1249	731531.44	74869.43
1250	731584.10	74867.40
1251	731633.37	74867.76
1252	731692.14	74864.97
1253	731747.55	74861.36
1254	731796.40	74856.70
1255	731839.97	74851.05
1256	731880.64	74844.52
1257	731920.79	74837.24
1258	731962.78	74829.34
1259	732008.33	74820.93
1260	732056.50	74812.21
1261	732099.10	74795.33
1262	732166.97	74777.79
1263	732203.14	74770.71

Обозначение характерных точек границы	Координаты, м (система координат МСК-168 (зона 5))	
	X	Y
1264	732246.02	74762.68
1265	732284.98	74754.72
1266	732319.88	74746.42
1267	732350.60	74737.35
1268	732376.99	74727.08
1269	732399.06	74715.33
1270	732417.38	74702.36
1271	732432.64	74688.57
1272	732418.81	74674.68
1273	732385.33	74641.03
1274	732361.34	74616.93
1275	732306.20	74561.52
1276	732205.61	74451.30
1277	732164.60	74419.70
1278	732139.25	74391.53
1279	731994.93	74279.29
1280	731913.77	74212.82
1281	731889.95	74198.63
1282	731823.57	74142.15
1283	731768.62	74099.75
1284	731724.69	74063.76
1285	731707.68	74049.83
1286	731666.15	74015.82
1287	731458.75	73847.13
1288	731371.01	73777.32
1289	731230.68	73680.74
1290	731123.94	73613.23
1291	731046.74	73559.15
1292	730910.94	73467.54
1293	730668.51	73310.60
1294	730665.08	73308.37
1295	730157.73	72980.92
1296	730098.68	72936.01
1297	730086.44	72919.46
1298	730087.11	72907.35
1299	730041.64	72903.04
1300	729981.51	72885.81
1301	729933.52	72858.57
1302	729910.73	72830.66
1303	729891.09	72797.63
1304	729868.80	72785.57
1305	729868.92	72774.54
1306	729857.50	72757.99
1307	729859.24	72748.14

Обозначение характерных точек границы	Координаты, м (система координат МСК-168 (зона 5))	
	X	Y
1308	729875.86	72735.12
1309	729885.93	72715.46
1310	729886.08	72699.01
1311	729858.12	72685.62
1312	729828.50	72673.86
1313	729815.48	72652.37
1314	729823.83	72640.92
1315	729830.59	72622.88
1316	729830.75	72604.79
1317	729804.45	72591.41
1318	729784.89	72561.64
1319	729785.13	72533.68
1320	729785.37	72505.72
1321	729767.31	72494.05
1322	729745.76	72503.74
1323	729734.11	72515.16
1324	729715.93	72516.65
1325	729716.10	72496.91
1326	729744.74	72431.35
1327	729778.44	72352.68
1328	729785.04	72315.48
1329	729765.66	72298.39
1330	729752.84	72271.60
1331	729762.53	72247.67
1332	729766.32	72225.92
1333	729746.54	72222.46
1334	729733.26	72230.58
1335	729723.11	72258.46
1336	729704.96	72256.66
1337	729706.77	72238.58
1338	729710.27	72215.58
1339	729713.76	72194.23
1340	729703.89	72189.21
1341	729692.24	72200.63
1342	729680.60	72210.40
1343	729670.62	72218.54
1344	729660.74	72215.17
1345	729655.90	72201.97
1346	729662.65	72185.57
1347	729669.42	72165.89
1348	729671.21	72149.46
1349	729656.43	72141.11
1350	729641.57	72140.99
1351	729630.11	72129.38

Обозначение характерных точек границы	Координаты, м (система координат МСК-168 (зона 5))	
	X	Y
1352	729618.77	72104.61
1353	729612.32	72086.46
1354	729612.46	72070.01
1355	729634.04	72057.03
1356	729654.02	72037.46
1357	729657.52	72014.46
1358	729646.13	71994.63
1359	729613.27	71976.26
1360	729612.20	71956.30
1361	729641.63	71941.95
1362	729672.47	71947.47
1363	729690.18	71970.50
1364	729710.07	71993.93
1365	729719.09	72003.11
1366	729726.74	72010.76
1367	729732.29	72008.99
1368	729753.55	72001.17
1369	729770.13	71959.87
1370	729770.28	71957.83
1371	729760.71	71918.27
1372	729734.49	71895.02
1373	729688.42	71876.54
1374	729676.94	71868.22
1375	729670.60	71836.92
1376	729669.32	71794.14
1377	729651.43	71762.73
1378	729640.07	71739.61
1379	729641.92	71716.60
1380	729628.87	71698.39
1381	729610.88	71678.51
1382	729597.75	71668.53
1383	729597.88	71653.72
1384	729626.03	71644.09
1385	729636.04	71632.66
1386	729636.21	71612.92
1387	729576.80	71609.13
1388	729532.62	71574.73
1389	729515.96	71549.50
1390	729496.83	71503.02
1391	729488.35	71464.62
1392	729494.70	71435.31
1393	729514.03	71418.40
1394	729539.50	71416.12
1395	729565.88	71412.20

Обозначение характерных точек границы	Координаты, м (система координат МСК-168 (зона 5))	
	X	Y
1396	729581.00	71395.10
1397	729575.60	71363.59
1398	729572.33	71322.04
1399	729584.43	71296.36
1400	729601.13	71281.87
1401	729624.87	71280.36
1402	729643.22	71286.23
1403	729660.46	71297.96
1404	729672.76	71326.39
1405	729690.20	71372.78
1406	729716.69	71385.76
1407	729737.31	71378.21
1408	729754.56	71351.06
1409	729762.77	71317.61
1410	729763.76	71275.39
1411	729761.29	71234.71
1412	729750.98	71199.61
1413	729735.05	71176.94
1414	729709.83	71153.87
1415	729662.53	71133.23
1416	729613.84	71125.20
1417	729593.54	71105.73
1418	729600.66	71078.14
1419	729627.11	71053.09
1420	729644.02	71033.54
1421	729661.59	70998.80
1422	729694.32	70965.56
1423	729718.50	70953.93
1424	729752.63	70946.96
1425	729784.37	70955.94
1426	729825.10	70972.07
1427	729853.62	70977.53
1428	729884.55	70966.19
1429	729907.55	70942.68
1430	729915.25	70901.60
1431	729907.91	70856.48
1432	729891.50	70825.34
1433	729862.77	70805.50
1434	729839.09	70785.88
1435	729846.10	70741.39
1436	729861.98	70706.57
1437	729884.03	70666.11
1438	729906.37	70638.34
1439	729930.44	70609.80

Обозначение характерных точек границы	Координаты, м (система координат МСК-168 (зона 5))	
	X	Y
1440	729961.41	70597.62
1441	729989.48	70593.76
1442	730021.15	70604.43
1443	730049.78	70626.81
1444	730071.83	70664.11
1445	730086.48	70716.30
1446	730087.92	70761.16
1447	730086.20	70820.25
1448	730081.95	70859.79
1449	730103.64	70886.09
1450	730142.36	70909.74
1451	730197.07	70934.94
1452	730296.08	70972.19
1453	730359.64	70988.47
1454	730377.99	70994.33
1455	730403.56	70989.52
1456	730408.96	70962.71
1457	730435.78	70929.22
1458	730467.73	70913.70
1459	730530.67	70905.44
1460	730570.99	70911.41
1461	730605.01	70926.41
1462	730639.29	70974.38
1463	730649.58	71049.21
1464	730670.17	71081.37
1465	730717.62	71098.64
1466	730746.68	71091.45
1467	730819.15	71058.24
1468	730832.52	71016.52
1469	730846.71	70903.09
1470	730868.78	70834.16
1471	730905.68	70768.65
1472	730980.80	70677.12
1473	731047.43	70611.85
1474	731187.21	70491.24
1475	731289.36	70425.24
1476	731321.95	70406.83
1477	731418.72	70356.34
1478	731481.32	70331.20
1479	731534.91	70315.55
1480	731567.52	70307.86
1481	731592.69	70302.70
1482	731615.54	70298.40
1483	731636.19	70294.94

Обозначение характерных точек границы	Координаты, м (система координат МСК-168 (зона 5))	
	X	Y
1484	731654.83	70292.40
1485	731671.68	70290.84
1486	731686.95	70290.33
1487	731701.12	70290.90
1488	731715.77	70292.49
1489	731732.73	70295.03
1490	731753.86	70298.44
1491	731780.99	70302.63
1492	731815.34	70307.57
1493	731855.59	70313.44
1494	731899.77	70320.48
1495	731945.93	70328.90
1496	731992.11	70338.95
1497	732036.50	70350.62
1498	732077.88	70363.01
1499	732115.20	70374.98
1500	732147.37	70385.39
1501	732173.33	70393.12
1502	732192.78	70397.59
1503	732208.41	70400.56
1504	732223.72	70404.33
1505	732242.16	70411.21
1506	732267.22	70423.52
1507	732301.16	70442.70
1508	732341.44	70466.63
1509	732384.31	70492.33
1510	732426.01	70516.80
1511	732462.80	70537.06
1512	732491.82	70550.87
1513	732513.69	70559.07
1514	732529.96	70563.23
1515	732542.14	70564.94
1516	732551.75	70565.77
1517	732560.19	70566.99
1518	732568.30	70568.53
1519	732576.82	70569.99
1520	732586.46	70570.97
1521	732852.44	70605.28
1522	732979.14	70560.61
1523	733066.44	70509.31
1524	733165.29	70401.36
1525	733209.18	70259.85
1526	733209.31	70245.67
1527	733197.44	70160.45

Обозначение характерных точек границы	Координаты, м (система координат МСК-168 (зона 5))	
	X	Y
1528	733167.99	70098.73
1529	733109.10	69975.30
1530	733071.68	69922.97
1531	733052.93	69900.75
1532	733003.02	69832.56
1533	732967.25	69770.79
1534	732917.59	69674.22
1535	732877.48	69569.86
1536	732875.06	69551.25
1537	732860.55	69534.68
1538	732821.96	69501.12
1539	732778.39	69479.15
1540	732655.11	69412.58
1541	732620.44	69391.98
1542	732607.67	69383.57
1543	732581.21	69366.74
1544	732566.64	69355.55
1545	732552.04	69346.20
1546	732534.71	69334.98
1547	732522.87	69325.65
1548	732512.87	69316.35
1549	732501.99	69303.35
1550	732491.12	69288.51
1551	732482.11	69272.76
1552	732466.77	69246.82
1553	732447.86	69211.64
1554	732437.08	69189.43
1555	732429.02	69170.01
1556	732421.92	69146.91
1557	732421.17	69131.25
1558	732419.51	69114.65
1559	732418.73	69101.75
1560	732418.90	69085.17
1561	732421.82	69069.54
1562	732427.60	69044.72
1563	732442.69	69008.02
1564	732460.55	68969.50
1565	732465.30	68954.81
1566	732471.06	68930.91
1567	732474.01	68912.52
1568	732476.08	68891.35
1569	732476.27	68872.93
1570	732471.23	68829.59
1571	732465.12	68799.13

Обозначение характерных точек границы	Координаты, м (система координат МСК-168 (зона 5))	
	X	Y
1572	732458.97	68773.28
1573	732454.61	68751.13
1574	732432.52	68669.86
1575	732418.51	68606.17
1576	732405.23	68559.07
1577	732392.03	68505.51
1578	732381.36	68472.71
1579	732377.84	68457.94
1580	732373.46	68438.55
1581	732372.64	68429.34
1582	732371.86	68416.43
1583	732369.36	68392.46
1584	732366.83	68371.25
1585	732366.12	68351.90
1586	732365.37	68335.31
1587	732364.65	68316.88
1588	732358.61	68280.90
1589	732344.56	68219.97
1590	732327.69	68166.38
1591	732307.15	68111.84
1592	732283.09	68042.53
1593	732249.03	67963.90
1594	732241.05	67937.12
1595	732235.75	67916.80
1596	732230.57	67886.35
1597	732221.75	67852.19
1598	732215.56	67830.02
1599	732200.33	67793.95
1600	732180.57	67752.31
1601	732170.66	67733.79
1602	732158.96	67711.58
1603	732152.67	67698.62
1604	732147.32	67683.83
1605	732141.95	67669.96
1606	732136.63	67652.41
1607	732131.36	67630.25
1608	732125.98	67617.31
1609	732122.46	67603.46
1610	732117.05	67594.19
1611	732109.83	67582.15
1612	732105.32	67574.74
1613	732097.16	67564.53
1614	732082.62	67549.65
1615	732049.88	67519.86

Обозначение характерных точек границы	Координаты, м (система координат МСК-168 (зона 5))	
	X	Y
1616	732028.94	67502.16
1617	732015.30	67490.06
1618	732005.30	67479.83
1619	731987.15	67459.39
1620	731977.15	67450.09
1621	731966.27	67437.09
1622	731951.83	67413.00
1623	731940.12	67391.70
1624	731931.05	67380.56
1625	731919.27	67365.71
1626	731908.39	67352.71
1627	731899.30	67343.42
1628	731885.66	67331.31
1629	731872.46	67320.36
1630	731853.79	67304.99
1631	731834.67	67289.37
1632	731814.63	67273.76
1633	731794.63	67254.91
1634	731769.22	67226.12
1635	731740.22	67189.91
1636	731727.59	67168.61
1637	731698.71	67120.43
1638	731686.09	67098.21
1639	731664.59	67047.34
1640	731640.39	66991.84
1641	731589.17	66886.34
1642	731565.83	66835.46
1643	731545.11	66797.73
1644	731523.48	66758.60
1645	731510.00	66730.84
1646	731490.26	66687.59
1647	731475.03	66652.21
1648	731466.10	66627.48
1649	731461.22	66611.78
1650	731458.30	66596.03
1651	731449.44	66554.33
1652	731444.36	66513.75
1653	731441.86	66489.31
1654	731440.27	66466.50
1655	731440.55	66440.71
1656	731441.69	66419.54
1657	731444.72	66393.77
1658	731453.66	66330.53
1659	731460.44	66297.43

Обозначение характерных точек границы	Координаты, м (система координат МСК-168 (зона 5))	
	X	Y
1660	731470.03	66259.76
1661	731492.78	66193.65
1662	731499.32	66177.20
1663	731510.20	66142.17
1664	731515.94	66121.04
1665	731518.83	66108.17
1666	731521.80	66088.86
1667	731523.79	66073.91
1668	731524.92	66053.88
1669	731525.07	66040.07
1670	731526.18	66022.58
1671	731526.48	65994.02
1672	731524.99	65961.77
1673	731522.46	65940.79
1674	731520.01	65911.98
1675	731516.66	65881.55
1676	731513.72	65855.50
1677	731511.62	65837.98
1678	731509.06	65818.84
1679	731506.48	65803.16
1680	731502.33	65790.59
1681	731494.85	65774.26
1682	731477.61	65754.06
1683	731464.90	65740.12
1684	731457.67	65729.00
1685	731446.80	65715.31
1686	731434.12	65698.61
1687	731426.88	65688.41
1688	731418.72	65678.66
1689	731411.46	65670.30
1690	731403.28	65662.39
1691	731387.79	65650.96
1692	731375.02	65642.55
1693	731368.63	65638.57
1694	731361.33	65634.82
1695	731352.17	65632.20
1696	731337.54	65626.30
1697	731322.91	65620.64
1698	731305.48	65617.94
1699	731295.41	65615.08
1700	731284.45	65609.45
1701	731275.33	65603.84
1702	731268.08	65594.56
1703	731260.89	65579.75

Обозначение характерных точек границы	Координаты, м (система координат МСК-168 (зона 5))	
	X	Y
1704	731254.20	65561.03
1705	731244.85	65533.54
1706	731227.86	65490.08
1707	731217.99	65468.80
1708	731204.51	65441.04
1709	731191.48	65413.98
1710	731179.39	65385.54
1711	731170.42	65365.18
1712	731160.99	65344.60
1713	731151.57	65324.48
1714	731138.98	65299.48
1715	731132.68	65287.45
1716	731124.56	65273.56
1717	731117.32	65263.12
1718	731114.18	65256.19
1719	731068.26	65212.92
1720	731052.75	65203.56
1721	731033.19	65185.87
1722	731006.43	65155.22
1723	730989.21	65133.41
1724	730973.76	65117.60
1725	730956.89	65106.39
1726	730944.13	65097.98
1727	730921.30	65085.55
1728	730902.56	65077.09
1729	730882.02	65065.15
1730	730854.65	65048.30
1731	730830.24	65033.22
1732	730809.72	65019.90
1733	730787.16	65004.14
1734	730766.69	64985.52
1735	730743.95	64965.50
1736	730727.13	64949.45
1737	730710.75	64934.56
1738	730700.79	64921.57
1739	730692.69	64905.83
1740	730681.97	64878.09
1741	730676.80	64845.81
1742	730674.32	64819.99
1743	730670.96	64790.48
1744	730667.53	64768.34
1745	730660.41	64746.86
1746	730653.67	64732.98
1747	730647.35	64722.78

Обозначение характерных точек границы	Координаты, м (система координат МСК-168 (зона 5))	
	X	Y
1748	730639.19	64712.57
1749	730630.58	64701.67
1750	730619.21	64691.66
1751	730606.92	64681.41
1752	730593.24	64672.07
1753	730582.29	64665.51
1754	730566.76	64658.00
1755	730542.94	64652.71
1756	730525.53	64648.39
1757	730509.94	64646.87
1758	730494.33	64645.80
1759	730506.84	64634.33
1760	730530.61	64619.16
1761	730550.81	64607.51
1762	730575.61	64607.75
1763	730611.00	64610.45
1764	730666.44	64616.90
1765	730669.89	64625.22
1766	730681.62	64632.44
1767	730698.12	64634.96
1768	730711.11	64635.09
1769	730732.36	64635.29
1770	730750.07	64635.46
1771	730784.26	64640.52
1772	730810.15	64649.06
1773	730827.79	64656.33
1774	730836.04	64657.59
1775	730845.50	64656.50
1776	730850.35	64644.70
1777	730868.03	64647.24
1778	730890.38	64655.74
1779	730887.93	64664.01
1780	730889.05	64669.94
1781	730893.68	64678.28
1782	730907.72	64690.25
1783	730919.40	64702.21
1784	730945.14	64724.95
1785	730955.74	64727.42
1786	730964.07	64721.58
1787	730966.52	64713.31
1788	730965.37	64709.75
1789	730961.91	64702.61
1790	730959.62	64695.48
1791	730953.81	64687.14

Обозначение характерных точек границы	Координаты, м (система координат МСК-168 (зона 5))	
	X	Y
1792	730944.47	64676.39
1793	731065.83	64580.66
1794	731069.83	64550.30
1795	731075.68	64518.12
1796	731079.53	64501.57
1797	731091.76	64474.97
1798	731113.19	64445.70
1799	731128.94	64432.96
1800	731141.90	64423.87
1801	731190.03	64388.40
1802	731279.11	64303.58
1803	731423.85	64165.86
1804	731468.39	64122.99
1805	731496.18	64101.15
1806	731522.11	64081.13
1807	731565.54	64056.67
1808	731642.09	64026.08
1809	731693.68	64011.83
1810	731743.39	64000.33
1811	731771.91	63996.00
1812	731820.57	63997.38
1813	731880.26	63997.94
1814	731913.31	63999.18
1815	731953.66	64005.09
1816	732002.20	64017.53
1817	732037.94	64025.23
1818	732050.79	64026.28
1819	732066.40	64026.43
1820	732152.01	64007.90
1821	732178.94	64002.58
1822	732218.34	63998.84
1823	732235.57	63998.18
1824	732272.40	64005.11
1825	732311.70	64010.42
1826	732332.20	64010.61
1827	732350.24	64010.78
1828	732364.16	64012.56
1829	732391.15	64019.40
1830	732425.44	64033.71
1831	732479.30	64057.66
1832	732548.68	64087.92
1833	732595.96	64114.69
1834	732656.24	64152.27
1835	732732.84	64196.59

Обозначение характерных точек границы	Координаты, м (система координат МСК-168 (зона 5))	
	X	Y
1836	732770.30	64221.62
1837	732805.39	64237.58
1838	732829.93	64242.75
1839	732844.69	64242.89
1840	732876.51	64248.75
1841	733001.91	64257.10
1842	733115.75	64274.85
1843	733387.58	64296.98
1844	733383.45	64138.23
1845	733381.17	63917.13
1846	733390.14	63675.61
1847	733400.39	63567.13
1848	733404.39	63491.37
1849	733426.62	63335.24
1850	733442.21	63209.05
1851	733449.36	63133.32
1852	733462.99	63041.85
1853	733465.69	62940.81
1854	733509.92	62792.78
1855	733519.52	62780.23
1856	733534.49	62710.88
1857	733522.32	62669.72
1858	733429.56	62499.91
1859	733397.23	62426.98
1860	733393.27	62357.46
1861	733393.27	62357.45
1862	733412.94	62289.73
1863	733415.09	62234.53
1864	733455.51	62248.06
1865	733482.77	62276.51
1866	733514.78	62377.86
1867	733507.67	62450.43
1868	733551.09	62585.11
1869	733571.70	62594.61
1870	733692.96	62569.81
1871	733760.44	62473.51
1872	733742.08	62458.05
1873	733669.13	62539.22
1874	733665.58	62516.51
1875	733750.77	62420.21
1876	733810.60	62259.25
1877	733827.27	62239.28
1878	733891.97	62227.28
1879	733917.21	62197.33

Обозначение характерных точек границы	Координаты, м (система координат МСК-168 (зона 5))	
	X	Y
1880	733905.09	62151.41
1881	733926.07	62109.73
1882	733928.81	62085.09
1883	733939.27	62093.62
1884	733957.87	62147.57
1885	733993.37	62126.90
1886	734050.61	62086.36
1887	734123.40	62066.50
1888	734177.69	62040.96
1889	734178.33	61987.18
1890	734235.42	61946.03
1891	734244.04	61953.20
1892	734230.67	62013.67
1893	734271.17	62021.96
1894	734318.64	61909.96
1895	734372.46	61875.57
1896	734395.25	61816.23
1897	734409.10	61802.55
1898	734437.04	61792.48
1899	734542.56	61803.27
1900	734580.56	61788.13
1901	734597.96	61746.58
1902	734560.59	61658.66
1903	734519.69	61658.01
1904	734497.79	61698.59
1905	734439.50	61703.75
1906	734440.14	61760.43
1907	734413.08	61764.30
1908	734355.44	61794.25
1909	734340.94	61790.71
1910	734341.13	61753.36
1911	734412.44	61667.99
1912	734477.75	61580.56
1913	734546.60	61529.26
1914	734603.02	61509.89
1915	734667.41	61494.64
1916	734729.50	61501.40
1917	734947.25	61446.89
1918	734962.07	61428.21
1919	734957.08	61217.41
1920	734975.60	61202.92
1921	734994.12	61249.46
1922	735032.20	61367.50
1923	735054.26	61375.23

Обозначение характерных точек границы	Координаты, м (система координат МСК-168 (зона 5))	
	X	Y
1924	735065.11	61396.49
1925	735054.66	61542.06
1926	735055.43	61629.68
1927	735091.38	61661.38
1928	735074.47	61741.16
1929	735066.02	61781.05
1930	735065.16	61823.74
1931	735061.27	61901.34
1932	735092.51	61921.88
1933	735109.47	61918.73
1934	735118.27	62006.79
1935	735143.76	62059.22
1936	735222.60	62182.92
1937	735261.24	62239.42
1938	735316.27	62335.36
1939	735357.37	62422.76
1940	735395.97	62482.07
1941	735364.94	62498.63
1942	735473.77	62547.35
1943	735593.73	62604.58
1944	735663.40	62644.52
1945	735696.86	62661.67
1946	735758.45	62664.35
1947	735870.00	62681.35
1948	735983.40	62691.55
1949	736062.30	62612.79
1950	736075.39	62584.15
1951	736104.90	62514.11
1952	736162.99	62457.12
1953	736202.04	62390.36
1954	736241.19	62314.03
1955	736286.62	62247.33
1956	736380.71	62110.77
1957	736438.84	62050.58
1958	736474.66	61986.99
1959	736506.97	61952.14
1960	736571.27	61911.18
1961	736657.47	61840.56
1962	736672.14	61818.28
1963	736677.47	61768.36
1964	736685.88	61721.59
1965	736705.17	61679.65
1966	736749.76	61614.59
1967	736791.10	61558.86

Обозначение характерных точек границы	Координаты, м (система координат МСК-168 (зона 5))	
	X	Y
1968	736821.25	61523.29
1969	736849.73	61495.52
1970	736897.02	61463.29
1971	736993.65	61412.31
1972	737063.87	61400.53
1973	737150.01	61401.58
1974	737233.89	61399.16
1975	737336.93	61396.80
1976	737399.50	61391.32
1977	737447.55	61373.97
1978	737549.36	61356.12
1979	737804.29	61340.73
1980	737846.16	61429.21
1981	737915.77	61599.19
1982	737957.82	61657.60
1983	738031.17	61727.70
1984	738094.65	61783.85
1985	738182.74	61854.04
1986	738326.28	61982.97
1987	738522.67	62169.27
1988	738636.45	62272.57
1989	738751.82	62363.74
1990	738811.39	62414.31
1991	738852.03	62447.89
1992	738927.73	62511.57
1993	738963.23	62540.32
1994	739080.21	62643.65
1995	739137.37	62708.64
1996	739153.15	63094.48
1997	739160.24	63200.43
1998	738896.93	63917.07
1999	738822.20	64034.62
2000	738737.97	64145.71
2001	738464.22	64533.01
2002	738334.80	64678.02
2003	738171.17	64873.19
2004	738233.68	64925.83
2005	738281.99	64962.85
2006	738607.74	65240.64
2007	738669.10	65464.90
2008	738681.45	65503.36
2009	738724.34	65666.73
2010	739046.15	66011.60
2011	739146.84	66127.62

Обозначение характерных точек границы	Координаты, м (система координат МСК-168 (зона 5))	
	X	Y
2012	739202.06	66183.59
2013	739224.96	66195.29
2014	739378.01	66380.09
2015	739820.23	66611.51
2016	740303.61	66862.74
2017	740312.32	66873.37
2018	740183.25	67143.79
2019	740168.56	67174.01
2020	740140.90	67221.68
2021	740087.44	67293.09
2022	740038.70	67370.93
2023	739930.85	67516.95
2024	739753.75	68026.54
2025	739827.55	68164.58
2026	739856.83	68230.37
2027	739941.05	68408.48
2028	740144.03	68814.52
2029	740259.69	69179.82
2030	740322.91	69380.09
2031	740353.85	69513.00
2032	740386.38	69619.61
2033	740414.08	69778.71
2034	740424.06	69827.67
2035	740440.17	69953.92
2036	740458.52	70104.33
2037	740477.52	70262.15
1	740484.61	70297.26

Площадь муниципального образования 17423,12 га.

Приложение 5
к Закону края
от 10 октября 2024 г. № 8-3149

Приложение 5
к Закону края
от 18 февраля 2005 г. № 13-3015

**Текстовое описание местоположения границ
муниципального образования Анцирский сельсовет**

По смежеству с землями муниципального образования
Сотниковский сельсовет

Граница муниципального образования Анцирский сельсовет по смежеству с землями муниципального образования Сотниковский сельсовет проходит от точки 1 (узловая точка) до точки 365 (узловая точка) протяженностью 33187,32 м.

От точки 1 – узловой точки пересечения границ муниципального образования Краснокурышинский сельсовет, муниципального образования Анцирский сельсовет и муниципального образования Сотниковский сельсовет граница следует на юго-восток ломаной линией 4482,38 м по сенокосу и пашне, пересекая проселочную дорогу, до точки 41.

От точки 41 граница идет на восток ломаной линией 3983,76 м по сенокосу, пашне и пастбищу до ручья Анцирь (точка 68). Далее граница проходит на северо-запад извилистой линией 4509,78 м по руслу ручья Анцирь вверх по течению до точки 126. Затем граница следует в северном направлении ломаной линией 1092,96 м по границе пастбища и пашни до точки 136.

От точки 136 граница идет на северо-восток ломаной линией 1981,48 м по пастбищу и пашне, пересекая полевые дороги, до автомобильной дороги Сотниково – Круглово (точка 150). Далее граница проходит на восток прямой линией 3273,90 м по автомобильной дороге Сотниково – Круглово до точки 172. Затем граница следует в юго-восточном направлении ломаной линией 523,65 м по пашне и пастбищу до точки 175.

От точки 175 граница идет в юго-западном направлении прямой линией 156,35 м по пастбищу до точки 177. Далее граница проходит на юго-восток ломаной линией 2418,89 м по пастбищу, пересекая полевую дорогу, по пашне до точки 192. Затем граница следует на восток прямой линией 655,25 м по границе пашни и сенокоса до точки 195.

От точки 195 граница идет в юго-восточном направлении ломаной линией 4079,62 м по сенокосу и пашне, пересекая проселочную дорогу и автомобильную дорогу Канск – Тасеево – Устье, по пастбищу до точки 215. Далее граница проходит в юго-западном направлении ломаной линией 1087,93 м по пастбищу, пересекая полевую дорогу, до реки Курыш (точка 228).

От точки 228 граница следует извилистой линией общим расстоянием 4941,37 м по середине реки Курыш вниз по течению: на юг до точки 242, на юго-восток до точки 338, на юго-запад до точки 365 – узловой точки пересечения границ муниципального образования Сотниковский сельсовет, муниципального образования Анцирский сельсовет и муниципального образования городской округ город Канск Красноярского края (далее – город Канск).

По смежеству с землями муниципального образования
город Канск

Граница муниципального образования Анцирский сельсовет по смежеству с землями муниципального образования город Канск проходит от точки 365 (узловая точка) до точки 602 (узловая точка) протяженностью 13350,04 м.

От точки 365 – узловой точки пересечения границ муниципального образования Сотниковский сельсовет, муниципального образования Анцирский сельсовет и муниципального образования город Канск граница идет общим направлением на юго-запад извилистой линией 2478,14 м по середине реки Курыш вниз по течению, пересекая железнодорожный путь к угольному разрезу «Канский», автомобильную дорогу Канск – Тасеево – Устье, до точки 509.

От точки 509 граница следует в юго-восточном направлении плавной линией 1063,28 м вдоль автомобильной дороги Канск – Тасеево – Устье с юго-западной и южной стороны до точки 517. Затем граница проходит на восток прямой линией 474,62 м вдоль автомобильной дороги Канск – Тасеево – Устье с южной стороны до автомобильной дороги по переулку Береговой (точка 520).

От точки 520 граница идет в юго-западном направлении ломаной линией 827,09 м вдоль автомобильной дороги по переулку Береговой с северо-западной стороны до точки 532. Далее граница следует на северо-запад прямой линией 284,76 м вдоль территории водоочистных сооружений с северной стороны до точки 534.

От точки 534 граница проходит на юго-запад прямой линией 487,40 м вдоль территории водоочистных сооружений с северо-западной стороны до точки 536. Затем граница идет общим направлением на юго-восток ломаной линией 822,99 м вдоль территории водоочистных сооружений с южной стороны до точки 542.

От точки 542 граница следует в северо-восточном направлении прямой линией 361,02 м вдоль территории водоочистных сооружений с юго-восточной стороны до точки 543. Далее граница проходит на северо-запад ломаной линией 385,30 м вдоль территории водоочистных сооружений с северо-восточной стороны до автомобильной дороги по переулку Береговой (точка 547).

От точки 547 граница идет на северо-восток ломаной линией 607,29 м вдоль автомобильной дороги по переулку Береговой с юго-восточной стороны до автомобильной дороги Канск – Тасеево – Устье (точка 556). Затем граница следует в восточном направлении ломаной линией 2179,66 м вдоль автомобильной дороги Канск – Тасеево – Устье с южной стороны до точки 565.

От точки 565 граница проходит на юго-запад прямой линией 280,57 м по пастбищу до безымянной протоки реки Кан (точка 567). Далее граница идет

на юго-восток ломаной линией 1365,82 м по середине безымянной протоки реки Кан до правого берега реки Кан (точка 580).

От точки 580 граница следует на юг, юго-запад и северо-запад дугообразной линией 1732,10 м по правому берегу реки Кан вниз по течению до точки 602 – узловой точки пересечения границ муниципального образования город Канск, муниципального образования Анцирский сельсовет и муниципального образования Филимоновский сельсовет.

По смежеству с землями муниципального образования
Филимоновский сельсовет

Граница муниципального образования Анцирский сельсовет по смежеству с землями муниципального образования Филимоновский сельсовет проходит от точки 602 (узловая точка) до точки 1304 (узловая точка) протяженностью 23794,58 м.

От точки 602 – узловой точки пересечения границ муниципального образования город Канск, муниципального образования Анцирский сельсовет и муниципального образования Филимоновский сельсовет граница идет на северо-запад извилистой линией 1739,16 м по правому берегу реки Кан вниз по течению до точки 652.

От точки 652 граница следует на запад ломаной линией 640,12 м, пересекая реку Кан, до точки 656. Затем граница проходит на юго-запад извилистой линией 1367,87 м по правому берегу реки Кан вниз по течению до безымянной протоки реки Кан (точка 726). Далее граница идет на северо-запад извилистой линией 1277,77 м по середине безымянной протоки реки Кан вниз по течению до правого берега реки Кан (точка 778).

От точки 778 граница следует извилистой линией по правому берегу реки Кан вниз по течению: на северо-запад 3281,23 м до точки 916, на юго-запад 1100,39 м до точки 968, на северо-запад 423,63 м до точки 989, на северо-восток 1760,15 м до точки 1065, на юго-запад 1521,04 м до точки 1094, на северо-запад 1572,77 м до точки 1112, на юго-запад 863,97 м до безымянной протоки реки Кан (точка 1117).

От точки 1117 граница проходит на юго-запад извилистой линией 1179,29 м по середине безымянной протоки реки Кан вниз по течению до правого берега реки Кан (точка 1131). Затем граница идет на юг, юго-запад и северо-запад дугообразной линией 3843,56 м по правому берегу реки Кан вниз по течению до точки 1271.

От точки 1271 граница следует в юго-западном направлении прямой линией 418,13 м, пересекая реку Кан от правого до левого берега, до точки 1278. Далее граница проходит в юго-западном направлении ломаной линией 2542,29 м по пастбищу и пашне, пересекая полевую дорогу, до реки Большая Уря (точка 1298).

От точки 1298 граница идет на юго-запад извилистой линией 263,21 м по середине реки Большая Уря вверх по течению до протоки Старая Речка реки Большая Уря до точки 1304 – узловой точки пересечения границ муниципального образования Филимоновский сельсовет, муниципального образования Анцирский

сельсовет и муниципального образования Терский сельсовет.

По смежеству с землями муниципального образования
Терский сельсовет

Граница муниципального образования Анцирский сельсовет по смежеству с землями муниципального образования Терский сельсовет проходит от точки 1304 (узловая точка) до точки 1758 (узловая точка) протяженностью 14836,67 м.

От точки 1304 – узловой точки пересечения границ муниципального образования Филимоновский сельсовет, муниципального образования Анцирский сельсовет и муниципального образования Терский сельсовет граница следует извилистой линией общим расстоянием 5148,65 м по середине протоки Старая Речка реки Большая Уря вниз по течению: на юго-запад до точки 1391, на северо-запад до точки 1441, на северо-восток до безымянной протоки реки Кан (точка 1467).

От точки 1467 граница идет на северо-запад плавной линией 823,61 м по середине безымянной протоки реки Кан вниз по течению, огибая остров Урский с юго-западной стороны, до реки Кан (точка 1475). Затем граница проходит общим направлением на северо-восток плавной линией 1645,61 м по левому берегу реки Кан вниз по течению, пересекая реку Кан от левого до правого берега (точка 1521).

От точки 1521 граница следует извилистой линией общим расстоянием 7218,80 м по правому берегу реки Кан вниз по течению: на северо-запад до точки 1525, на юго-запад до точки 1758 – узловой точки пересечения границ муниципального образования Терский сельсовет, муниципального образования Анцирский сельсовет и муниципального образования Краснокурышинский сельсовет.

По смежеству с землями муниципального образования
Краснокурышинский сельсовет

Граница муниципального образования Анцирский сельсовет по смежеству с землями муниципального образования Краснокурышинский сельсовет проходит от точки 1758 (узловая точка) до точки 1 (узловая точка) протяженностью 25098,19 м.

От точки 1758 – узловой точки пересечения границ муниципального образования Терский сельсовет, муниципального образования Анцирский сельсовет и муниципального образования Краснокурышинский сельсовет граница идет в северном направлении извилистой линией 596,29 м по пастбищу, огибая безымянные озера с западной стороны, до точки 1792.

От точки 1792 граница следует в северо-западном направлении плавной линией 1396,50 м по пастбищу до полевой дороги (точка 1818). Далее граница проходит на северо-восток плавной линией 1400,10 м по полевой дороге, пересекая автомобильную дорогу Анцирь – Красный Курыш, до точки 1843. Затем граница идет на северо-запад ломаной линией 1602,15 м по пашне и лесу до точки 1856.

От точки 1856 граница следует на юго-запад ломаной линией 511,59 м по лесу и сенокосу до точки 1863. Далее граница проходит общим направлением на северо-запад извилистой линией 3838,79 м по сенокосу и пашне до точки 1920. Затем граница идет на северо-восток ломаной линией 2133,68 м по пашне и сенокосу, пересекая полевые дороги, до точки 1948.

От точки 1948 граница следует в северо-западном направлении ломаной линией 2490,57 м по сенокосу до точки 1979. Далее граница проходит в северо-восточном направлении ломаной линией 1934,84 м по пашне, лесу и пастбищу до точки 1995. Затем граница идет на восток прямой линией 492,35 м по пастбищу до точки 1997.

От точки 1997 граница следует в юго-восточном направлении ломаной линией 1965,52 м по пастбищу до точки 2003. Далее граница проходит на северо-восток ломаной линией 3039,73 м по пастбищу и пашне, пересекая автомобильную дорогу Анцирь – Мокруша – Георгиевка, до точки 2017. Затем граница идет на юго-восток ломаной линией 1290,42 м по пашне, пересекая проселочную дорогу, до точки 2024.

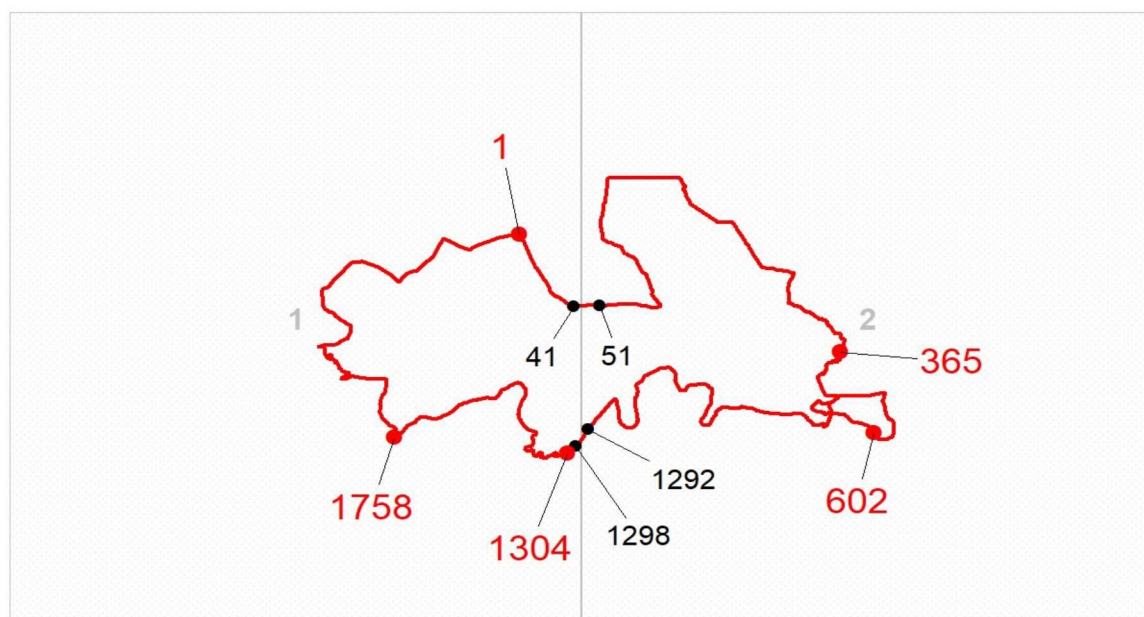
От точки 2024 граница следует в северо-восточном направлении ломаной линией 2405,66 м по пашне, лесу и пастбищу до точки 1 – узловой точки пересечения границ муниципального образования Краснокурышинский сельсовет, муниципального образования Анцирский сельсовет и муниципального образования Сотниковский сельсовет.

Приложение 6
к Закону края
от 10 октября 2024 г. № 8-3149

Приложение 6
к Закону края
от 18 февраля 2005 г. № 13-3015

Графическое отображение местоположения границ муниципального образования Анцирский сельсовет

Раздел I. Обзорная схема местоположения границ муниципального образования



Описание смежеств:

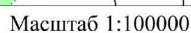
1 – 365	Сотниковский сельсовет
365 – 602	город Канск
602 – 1304	Филимоновский сельсовет
1304 – 1758	Терский сельсовет
1758 – 1	Краснокурышинский сельсовет




Масштаб 1: 350000

Используемые условные знаки и обозначения:

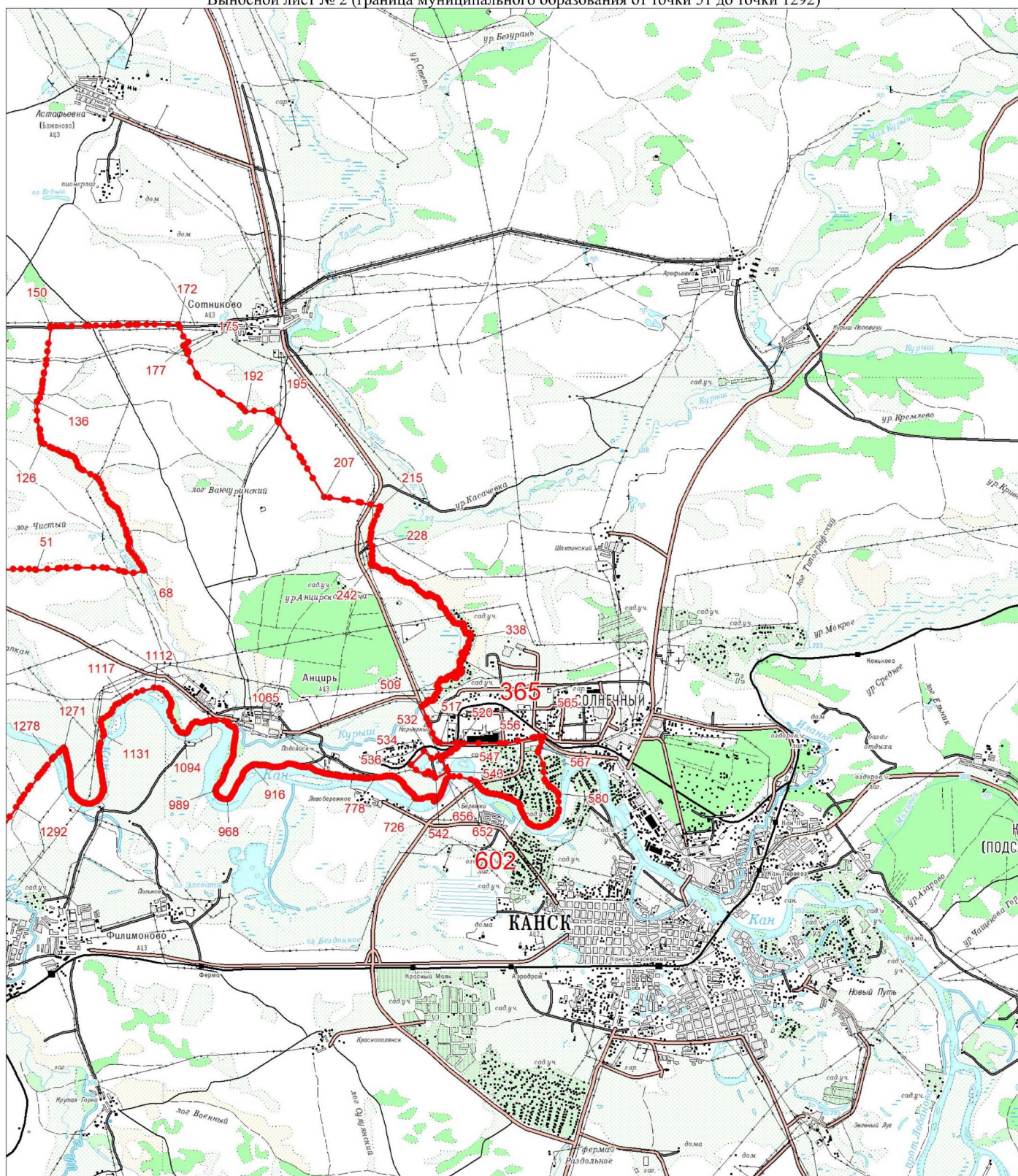
	Граница муниципального образования
	Узловая точка границы муниципального образования и её номер
	Поворотная точка границы муниципального образования и её номер
	Номер выносного листа обзорной схемы местоположения границ муниципального образования

Выносной лист № 1 (граница муниципального образования от точки 1 до точки 41, от точки 1298 до точки 1)



	Граница муниципального образования
	Характерная точка границы муниципального образования
	Надписи номеров характерных точек границы муниципального образования

Выносной лист № 2 (граница муниципального образования от точки 51 до точки 1292)



Масштаб 1:100000

Условные обозначения:

	Граница муниципального образования
	Характерная точка границы муниципального образования
	Надписи номеров характерных точек границы муниципального образования

Приложение 7
к Закону края
от 10 октября 2024 г. № 8-3149

Приложение 7
к Закону края
от 18 февраля 2005 г. № 13-3015

**Координаты характерных точек границ
муниципального образования Астафьевский сельсовет**

Обозначение характерных точек границы	Координаты, м (система координат МСК-168 (зона 5))	
	X	Y
1	760113.70	73878.06
2	759656.05	74071.04
3	759202.28	74262.57
4	758793.78	74434.92
5	757993.03	74778.02
6	757679.51	74909.71
7	757583.64	74953.52
8	757503.68	74991.08
9	757467.59	75012.35
10	757280.92	75122.47
11	757232.69	75150.92
12	757208.40	75161.53
13	757188.92	75176.74
14	756986.12	75296.40
15	757005.44	75326.25
16	756990.80	75335.71
17	756979.41	75344.28
18	756977.84	75349.24
19	756977.46	75355.68
20	756979.62	75360.21
21	756989.44	75368.13
22	757058.04	75402.52
23	757035.33	75418.25
24	757045.61	75424.25
25	756850.80	75608.11
26	756768.63	75687.84
27	756641.25	75803.07
28	756531.23	75903.34
29	756479.85	75946.30
30	756581.08	76191.24
31	756603.70	76241.64

Обозначение характерных точек границы	Координаты, м (система координат МСК-168 (зона 5))	
	X	Y
32	756621.52	76232.70
33	756693.09	76199.49
34	756741.51	76178.73
35	756776.22	76165.78
36	756833.32	76160.26
37	756924.94	76149.75
38	757022.60	76150.25
39	757081.17	76150.85
40	757121.71	76151.38
41	757152.85	76139.11
42	757197.64	76114.05
43	757228.65	76103.27
44	757256.11	76098.67
45	757285.03	76083.21
46	757317.15	76065.53
47	757363.30	76053.57
48	757382.80	76048.27
49	757422.21	76021.75
50	757433.03	76012.70
51	757476.30	75965.04
52	757565.85	75863.99
53	757593.44	75829.45
54	757618.41	75783.85
55	757658.69	75839.62
56	757707.67	75920.76
57	757746.21	75972.54
58	757802.96	76039.38
59	757857.60	76107.53
60	757873.18	76129.85
61	757899.34	76168.58
62	757919.14	76199.75
63	757928.22	76238.98
64	757949.88	76311.76
65	757964.66	76382.95
66	757984.44	76471.53
67	757994.90	76534.85
68	758001.22	76571.34
69	758005.11	76641.07
70	758004.91	76677.50
71	758003.25	76747.75
72	758008.34	76805.75
73	758010.35	76832.24
74	757989.96	76830.47
75	757991.49	76881.52

Обозначение характерных точек границы	Координаты, м (система координат МСК-168 (зона 5))	
	X	Y
76	757998.54	76909.59
77	758006.50	76938.74
78	758014.28	76952.90
79	757985.05	77011.76
80	758055.37	77135.20
81	758049.38	77197.59
82	758011.15	77483.61
83	757994.60	77690.00
84	757967.17	78194.63
85	757930.54	78401.31
86	757921.53	78573.82
87	757916.86	78665.33
88	757931.36	78702.90
89	757968.68	78799.64
90	758040.34	78970.62
91	758087.96	79075.57
92	758082.30	79119.24
93	758049.42	79372.76
94	758043.93	79414.26
95	758034.73	79481.18
96	758029.19	79521.26
97	758016.68	79611.64
98	758009.00	79668.69
99	758001.60	79720.60
100	757967.29	79727.41
101	757779.31	79764.72
102	757631.96	79793.97
103	757498.70	79820.42
104	757393.70	79841.26
105	757227.12	79874.32
106	757196.12	79880.47
107	757141.37	79895.30
108	757100.99	79906.92
109	757067.56	79916.21
110	756936.88	79952.55
111	756842.38	79972.62
112	756817.85	79986.13
113	756709.32	80094.36
114	756671.42	80159.48
115	756640.78	80212.13
116	756592.03	80298.55
117	756540.64	80383.82
118	756497.46	80448.57
119	756525.25	80491.45

Обозначение характерных точек границы	Координаты, м (система координат МСК-168 (зона 5))	
	X	Y
120	756549.29	80531.42
121	756525.07	80573.25
122	756467.99	80655.58
123	756384.65	80744.60
124	756194.50	80826.60
125	756162.72	80859.26
126	756106.78	80917.78
127	756074.49	80992.04
128	756053.79	81039.64
129	756169.14	81152.33
130	756186.10	81168.89
131	756277.24	81249.99
132	756337.26	81439.96
133	756329.81	81586.50
134	756327.26	81636.62
135	756325.06	81679.76
136	756313.83	81740.76
137	756306.73	81843.21
138	756315.73	81856.36
139	756326.20	81871.65
140	756382.82	81884.99
141	756345.97	82246.78
142	756334.30	82388.46
143	756309.88	82870.24
144	756296.60	82929.63
145	756240.04	83194.47
146	756218.14	83301.56
147	756218.38	83492.13
148	756218.54	83630.81
149	756155.58	83779.13
150	756116.93	83870.20
151	756095.33	83914.28
152	756021.92	84064.08
153	755825.88	84464.14
154	755746.27	84622.13
155	755730.18	84654.06
156	755660.88	84791.59
157	755620.88	84870.96
158	755603.64	84871.08
159	755051.75	84874.91
160	755113.88	85175.10
161	755181.56	85465.86
162	755186.72	85618.08
163	755195.61	85722.20

Обозначение характерных точек границы	Координаты, м (система координат МСК-168 (зона 5))	
	X	Y
164	755233.78	85732.50
165	755237.10	85820.16
166	755237.16	85865.09
167	755296.06	86198.22
168	755389.52	86497.41
169	755397.51	86537.55
170	755342.32	86532.75
171	755256.13	86526.26
172	755128.20	86517.62
173	755074.92	86667.76
174	755029.98	86648.87
175	754751.31	86547.26
176	754692.87	86533.69
177	754479.42	87103.74
178	754447.43	87188.33
179	754406.21	87309.56
180	754417.54	87317.53
181	754293.18	87444.01
182	754242.96	87496.56
183	754179.45	87546.45
184	754084.22	87609.57
185	754041.89	87640.83
186	753750.49	87832.16
187	753644.72	87895.36
188	753541.70	87887.40
189	752832.77	87801.29
190	752739.94	87882.59
191	752671.09	87958.98
192	752580.91	88101.41
193	752533.02	88201.59
194	752013.49	88172.39
195	751958.00	88188.03
196	751968.23	88245.36
197	751970.75	88259.54
198	752042.50	88812.78
199	752046.90	88846.78
200	752046.74	88893.22
201	752045.09	89329.77
202	752044.98	89358.84
203	752038.36	89622.37
204	752036.77	89662.29
205	752033.30	89761.70
206	752029.26	89851.23
207	752036.45	89900.50

Обозначение характерных точек границы	Координаты, м (система координат МСК-168 (зона 5))	
	X	Y
208	752040.94	89931.27
209	752072.12	90145.04
210	752075.22	90166.26
211	752080.79	90206.59
212	752097.38	90320.86
213	752103.12	90360.49
214	752140.50	90638.25
215	752140.78	90640.25
216	752148.98	90700.88
217	752190.31	90971.80
218	752210.65	91105.13
219	752299.64	91505.91
220	752306.84	91538.35
221	752336.69	91697.11
222	752372.40	91915.49
223	752385.55	91971.30
224	752391.01	91994.49
225	752410.54	92133.03
226	752433.20	92293.12
227	752484.34	92655.12
228	752488.93	92687.47
229	752493.20	92717.36
230	752497.94	92750.16
231	752512.99	92878.42
232	752521.51	92890.02
233	752525.40	92927.82
234	752502.72	92927.50
235	752438.69	92895.17
236	752309.93	92877.82
237	752231.35	92853.29
238	752091.42	92820.66
239	752054.68	92794.00
240	751984.12	92696.00
241	751868.76	92522.84
242	751719.20	92326.11
243	751616.92	92241.34
244	751464.45	92132.60
245	751224.08	91934.29
246	751132.95	91851.16
247	750887.20	91650.68
248	750836.44	91617.51
249	750703.13	91525.22
250	750656.49	91489.68
251	750588.14	91436.34

Обозначение характерных точек границы	Координаты, м (система координат МСК-168 (зона 5))	
	X	Y
252	750518.96	91387.45
253	750474.04	91355.16
254	750285.66	91212.84
255	750099.87	91074.87
256	749906.68	90924.27
257	749585.97	90685.21
258	749531.67	90636.05
259	749460.74	90627.89
260	749393.97	90623.58
261	749254.61	90612.96
262	749123.23	90608.53
263	749013.42	90597.98
264	748952.82	90597.70
265	748758.17	90594.76
266	748679.80	90598.09
267	748577.78	90572.08
268	748499.47	90557.88
269	748238.14	90301.34
270	748098.51	90158.97
271	747850.28	89916.22
272	747812.00	89889.66
273	747773.72	89846.66
274	747362.47	89406.51
275	747276.11	89311.64
276	747190.10	89212.80
277	747203.43	89186.50
278	747258.46	89060.48
279	747273.40	89031.11
280	747337.74	88919.43
281	747419.05	88808.95
282	747475.24	88727.86
283	747607.78	88543.44
284	747698.50	88405.29
285	747826.25	88240.16
286	747876.89	88165.68
287	747986.76	88015.98
288	748016.98	87957.20
289	748041.41	87924.37
290	748141.35	87780.74
291	748188.05	87715.58
292	748364.98	87489.74
293	748559.90	87215.34
294	748743.58	86976.97
295	748951.15	86611.50

Обозначение характерных точек границы	Координаты, м (система координат МСК-168 (зона 5))	
	X	Y
296	748864.33	86512.30
297	748561.89	86163.72
298	748301.46	85863.32
299	748276.18	85834.98
300	748189.21	85747.03
301	747959.79	85475.04
302	747910.64	85416.28
303	747859.45	85356.68
304	747819.94	85308.04
305	747777.78	85262.50
306	747672.13	85136.38
307	747641.55	85104.99
308	747598.59	85064.14
309	747566.61	85032.96
310	747543.64	84967.24
311	747529.39	84949.29
312	747507.97	84918.01
313	747480.22	84896.54
314	747463.00	84865.45
315	747443.87	84840.34
316	747415.11	84802.68
317	747374.42	84746.65
318	747365.76	84734.75
319	747319.32	84677.09
320	747292.27	84642.21
321	747252.21	84595.01
322	747232.47	84559.84
323	747231.88	84558.78
324	747118.28	84416.01
325	747088.90	84379.12
326	747065.20	84342.77
327	747065.13	84305.72
328	747058.91	84293.65
329	747055.04	84263.67
330	747047.57	84205.60
331	747047.35	84163.87
332	747047.19	84136.53
333	747045.80	84091.01
334	747043.74	84082.08
335	747041.55	84072.57
336	747038.35	84058.71
337	747032.94	84011.16
338	747032.56	84007.94
339	747031.28	83979.25

Обозначение характерных точек границы	Координаты, м (система координат МСК-168 (зона 5))	
	X	Y
340	747024.52	83911.60
341	747003.99	83845.27
342	747002.36	83839.94
343	746949.11	83630.53
344	746930.24	83560.67
345	746919.15	83518.35
346	746906.45	83468.93
347	746847.29	83250.31
348	746840.68	83225.77
349	746835.09	83207.28
350	746829.54	83177.42
351	746809.55	83095.63
352	746808.30	83096.02
353	746785.84	83005.97
354	746787.52	83005.49
355	746781.15	82979.41
356	746772.90	82946.56
357	746665.29	82556.95
358	746646.94	82483.97
359	746622.59	82264.65
360	746597.62	81969.53
361	746585.41	81864.02
362	746586.11	81768.08
363	746578.20	81560.74
364	746579.54	81538.25
365	746536.72	81103.22
366	746509.68	80928.90
367	746493.38	80736.89
368	746394.32	80085.85
369	746394.19	80077.40
370	746370.29	79724.38
371	746170.67	79768.11
372	745875.37	79825.50
373	745636.35	79878.99
374	745637.10	79850.05
375	745634.37	79663.95
376	745634.44	79611.29
377	745634.81	79318.62
378	745612.58	79203.69
379	745605.58	79156.78
380	745603.57	79144.13
381	745572.25	78982.28
382	745539.01	78817.61
383	745518.60	78716.54

Обозначение характерных точек границы	Координаты, м (система координат МСК-168 (зона 5))	
	X	Y
384	745509.50	78528.01
385	745501.45	78196.30
386	745491.96	77631.90
387	745492.60	77394.46
388	745502.27	77063.67
389	745523.26	76728.01
390	745531.56	76603.92
391	745533.73	76571.54
392	745534.74	76556.38
393	745535.62	76543.22
394	745544.01	76417.78
395	745576.27	76210.41
396	745611.33	76028.23
397	745620.52	75980.61
398	745663.29	75944.39
399	745712.80	75882.79
400	745736.31	75831.91
401	745760.78	75770.14
402	745795.31	75673.79
403	745850.77	75527.34
404	745863.58	75478.53
405	745878.07	75433.36
406	745923.09	75354.40
407	745984.47	75328.78
408	746073.66	75283.12
409	746157.31	75243.46
410	746242.42	75204.43
411	746328.15	75163.96
412	746408.10	75166.42
413	746437.52	75139.52
414	746563.84	75019.20
415	746581.82	74991.31
416	746581.47	74966.82
417	746550.52	74954.14
418	746499.72	74910.78
419	746524.65	74838.07
420	746539.53	74788.44
421	746533.50	74686.07
422	746535.52	74640.31
423	746550.24	74598.16
424	746549.13	74576.59
425	746525.74	74512.15
426	746518.87	74470.62
427	746540.26	74460.99

Обозначение характерных точек границы	Координаты, м (система координат МСК-168 (зона 5))	
	X	Y
428	746561.14	74365.96
429	746595.81	74176.76
430	746620.98	74067.12
431	746659.99	73879.80
432	746696.01	73675.24
433	746740.69	73372.09
434	746756.56	73237.18
435	746785.46	73050.98
436	746808.62	72867.27
437	746822.02	72806.03
438	746851.01	72510.50
439	746855.39	72375.09
440	746858.13	72258.50
441	746872.11	72019.58
442	746871.63	71956.63
443	746897.79	71790.16
444	746902.36	71681.23
445	746910.10	71536.12
446	746912.23	71454.93
447	746917.09	71393.94
448	746916.81	71362.96
449	746921.31	71288.97
450	746926.70	71199.07
451	746933.83	70964.05
452	746940.74	70908.24
453	746981.12	70340.61
454	746986.80	70260.82
455	746995.18	70211.22
456	747000.33	69997.36
457	747009.99	69850.50
458	747021.76	69770.01
459	747026.10	69692.03
460	747040.27	69132.91
461	747045.73	69064.16
462	747056.84	69023.19
463	747059.16	68985.45
464	747072.38	68926.19
465	747080.17	68848.99
466	747089.86	68784.43
467	747093.87	68755.82
468	747096.50	68714.61
469	747107.65	68644.69
470	747115.71	68592.97
471	747117.83	68551.72

Обозначение характерных точек границы	Координаты, м (система координат МСК-168 (зона 5))	
	X	Y
472	747119.95	68510.46
473	747129.65	68451.40
474	747135.68	68388.52
475	747154.76	68268.36
476	747165.18	68178.40
477	747176.66	68110.51
478	747180.43	68061.91
479	747182.74	68024.17
480	747192.92	67931.19
481	747197.05	67855.67
482	747204.99	67782.47
483	747216.26	67597.23
484	747216.53	67554.32
485	747232.16	67444.85
486	747232.64	67410.94
487	747233.38	67362.58
488	747243.24	67267.58
489	747243.49	67247.63
490	747458.58	67236.31
491	747682.29	67228.97
492	748079.65	67214.49
493	748233.22	67209.29
494	748425.49	67196.14
495	748551.15	67191.59
496	748704.79	67187.97
497	749052.52	67182.26
498	749532.74	67145.63
499	749674.10	67144.95
500	749949.20	67150.39
501	750051.75	67152.32
502	750128.83	67147.54
503	750309.54	67143.78
504	750399.29	67143.10
505	750468.06	67141.59
506	750517.27	67140.38
507	750558.48	67138.97
508	750646.42	67136.13
509	750760.86	67128.11
510	750958.71	67128.84
511	751043.86	67125.81
512	751108.33	67123.52
513	751176.45	67121.10
514	751289.49	67117.09
515	751399.01	67113.20

Обозначение характерных точек границы	Координаты, м (система координат МСК-168 (зона 5))	
	X	Y
516	751463.24	67119.70
517	751641.01	67119.41
518	751698.69	67123.40
519	752224.57	67124.76
520	752369.30	67121.99
521	752533.49	67116.73
522	752861.98	67095.38
523	752887.07	66599.84
524	752893.65	66491.75
525	752906.44	66314.39
526	752912.65	66245.12
527	752913.23	66229.73
528	752912.44	66179.94
529	752935.17	65843.79
530	752936.77	65790.20
531	752942.97	65596.97
532	752942.85	65578.22
533	752942.55	65529.28
534	752982.10	65532.83
535	753036.67	65553.00
536	753088.26	65585.08
537	753128.71	65637.33
538	753156.85	65681.57
539	753166.04	65694.91
540	753179.38	65714.28
541	753207.60	65750.88
542	753240.19	65778.22
543	753251.96	65792.19
544	753261.06	65809.12
545	753269.27	65824.38
546	753299.90	65857.66
547	753328.30	65874.68
548	753354.93	65879.74
549	753378.77	65876.18
550	753396.43	65867.84
551	753438.09	65848.17
552	753464.34	65842.72
553	753490.03	65845.39
554	753516.13	65853.79
555	753541.66	65873.17
556	753580.40	65904.63
557	753607.88	65919.25
558	753652.03	65933.58
559	753671.40	65949.07

Обозначение характерных точек границы	Координаты, м (система координат МСК-168 (зона 5))	
	X	Y
560	753698.56	65996.88
561	753715.93	66022.14
562	753733.41	66036.18
563	753759.88	66056.52
564	753778.22	66080.60
565	753813.36	66139.48
566	753841.38	66196.37
567	753865.85	66226.00
568	753890.41	66247.28
569	753940.66	66270.51
570	753972.06	66273.24
571	754005.97	66263.58
572	754045.70	66242.52
573	754067.20	66235.11
574	754105.31	66233.13
575	754122.51	66228.07
576	754142.23	66207.98
577	754153.99	66173.73
578	754158.00	66152.76
579	754169.62	66133.78
580	754196.45	66116.88
581	754221.26	66111.42
582	754246.03	66111.69
583	754272.17	66116.51
584	754304.97	66122.12
585	754329.72	66123.34
586	754354.53	66118.83
587	754383.56	66120.58
588	754397.82	66123.12
589	754419.16	66132.66
590	754464.67	66154.17
591	754498.72	66177.46
592	754549.95	66198.79
593	754592.29	66202.59
594	754629.92	66202.04
595	754685.32	66185.45
596	754729.30	66168.50
597	754739.58	66161.40
598	754749.86	66156.38
599	754776.93	66139.16
600	754809.92	66104.66
601	754861.84	66053.65
602	754917.43	66017.72
603	754950.38	66008.29

Обозначение характерных точек границы	Координаты, м (система координат МСК-168 (зона 5))	
	X	Y
604	754984.66	66009.61
605	755007.44	66017.50
606	755085.60	66059.89
607	755134.07	66070.45
608	755205.89	66078.86
609	755359.59	66091.03
610	755382.95	66088.42
611	755393.03	66080.17
612	755425.56	66065.24
613	755460.42	66054.88
614	755487.56	66055.17
615	755503.73	66057.73
616	755553.99	66079.29
617	755592.44	66092.12
618	755643.35	66096.97
619	755701.36	66105.72
620	755716.52	66114.24
621	755739.20	66131.68
622	755788.24	66181.63
623	755839.15	66235.67
624	755880.32	66262.38
625	755943.89	66286.95
626	755991.42	66296.06
627	756027.67	66290.72
628	756084.59	66264.11
629	756117.12	66249.18
630	756130.49	66246.60
631	756143.27	66247.97
632	756153.48	66252.13
633	756173.27	66262.96
634	756197.32	66277.75
635	756224.84	66287.60
636	756282.47	66287.27
637	756322.57	66277.20
638	756383.68	66261.14
639	756438.93	66259.59
640	756515.06	66266.15
641	756565.99	66268.85
642	756593.19	66263.17
643	756623.83	66246.31
644	756658.43	66214.21
645	756689.02	66202.37
646	756713.81	66199.53
647	756761.35	66207.69

Обозначение характерных точек границы	Координаты, м (система координат МСК-168 (зона 5))	
	X	Y
648	756791.24	66203.52
649	756799.50	66202.37
650	756807.88	66243.43
651	756836.17	66397.73
652	756883.45	66621.75
653	756919.42	66792.21
654	757038.69	67253.16
655	757220.77	67957.29
656	757222.52	67978.95
657	757295.60	68331.90
658	757336.68	68660.63
659	757437.89	69039.70
660	757467.14	69149.28
661	757466.79	69175.17
662	757465.24	69287.83
663	757464.06	69373.70
664	757460.39	69641.17
665	757459.26	69723.76
666	757474.81	69772.27
667	757486.82	69894.63
668	757496.97	69972.90
669	757506.90	70076.60
670	757516.50	70138.35
671	757524.64	70193.97
672	757537.08	70308.88
673	757563.98	70515.91
674	757596.44	70671.00
675	757671.57	71058.96
676	757737.22	71070.16
677	758438.16	71235.95
678	758490.56	71245.12
679	758598.47	71270.36
680	758650.03	71282.33
681	758722.02	71295.58
682	758784.29	71294.00
683	758878.32	71290.20
684	758921.84	71290.98
685	758970.86	71314.72
686	759363.79	71570.05
687	759414.00	71597.38
688	759495.94	71611.49
689	759631.56	71641.76
690	759653.09	71647.62
691	759646.18	71714.92

Обозначение характерных точек границы	Координаты, м (система координат МСК-168 (зона 5))	
	X	Y
692	759638.80	71764.70
693	759635.87	71849.32
694	759630.28	71895.76
695	759626.82	71929.41
696	759678.94	72054.76
697	759719.49	72140.66
698	759759.77	72172.62
699	759843.18	72249.77
700	759838.83	72287.83
701	759819.13	72466.34
702	759845.67	72472.15
703	759889.41	72481.94
704	759941.08	72543.85
705	759952.43	72557.32
706	759977.39	72780.65
707	759999.63	72920.88
708	760013.16	72977.97
709	760045.51	73060.16
710	760125.80	73463.54
1	760113.70	73878.06

Площадь муниципального образования 23561,95 га.

Приложение 8
к Закону края
от 10 октября 2024 г. № 8-3149

Приложение 8
к Закону края
от 18 февраля 2005 г. № 13-3015

**Текстовое описание местоположения границ
муниципального образования Астафьевский сельсовет**

По смежеству с землями муниципального образования
Рудянский сельсовет

Граница муниципального образования Астафьевский сельсовет по смежеству с землями муниципального образования Рудянский сельсовет проходит от точки 1 (узловая точка) до точки 233 (узловая точка) протяженностью 28447,37 м.

От точки 1 – узловой точки пересечения границ муниципального образования Георгиевский сельсовет, муниципального образования Астафьевский сельсовет и муниципального образования Рудянский сельсовет граница идет на юго-восток ломаной линией 3438,85 м по границе полосы отвода автомобильной дороги Канск – Тасеево – Устье с юго-западной стороны до точки 14.

От точки 14 граница следует на северо-восток прямой линией 35,56 м, пересекая автомобильную дорогу Канск – Тасеево – Устье, до автомобильной дороги Подъезд к Тагашам (точка 15). Далее граница проходит на северо-восток плавной линией 137,71 м по границе полосы отвода автомобильной дороги Подъезд к Тагашам с северо-западной стороны до точки 22.

От точки 22 граница идет на юго-восток ломаной линией 809,49 м, пересекая автомобильную дорогу Подъезд к Тагашам, по пашне и границе пастбища до точки 29. Затем граница следует на северо-восток прямой линией 320,27 м по пастбищу до реки Тайна (точка 31). Далее граница проходит на северо-запад извилистой линией 1174,93 м по середине реки Тайна вверх по течению до точки 54.

От точки 54 граница идет в северо-восточном направлении ломаной линией 1510,89 м по лесу и границе пашни до точки 80. Затем граница следует на юго-восток ломаной линией 1537,94 м по лесу до точки 87. Далее граница проходит на северо-восток прямой линией 444,60 м по пашне, пересекая проселочную дорогу, по пастбищу до точки 91.

От точки 91 граница идет на восток прямой линией 650,79 м по пастбищу до точки 99. Затем граница следует на юго-восток ломаной линией 2615,71 м по границе леса, пашни и пастбища, пересекая проселочную дорогу и безымянный ручей, по лесу до точки 128. Далее граница проходит на северо-восток ломаной линией 1003,66 м по лесу до точки 140.

От точки 140 граница идет в юго-восточном направлении ломаной линией 3135,49 м по лесу и пашне до точки 157. Затем граница следует на юг прямой

линией 569,15 м по пашне до точки 159. Далее граница проходит в северо-восточном направлении ломаной линией 1726,76 м по пашне и пастбищу до полевой дороги (точка 169).

От точки 169 граница идет в южном направлении прямой линией 270,05 м по полевой дороге, пересекая реку Игورانчик, до точки 172. Затем граница следует в юго-восточном направлении прямой линией 159,31 м по лесу до точки 173. Далее граница проходит на юго-запад прямой линией 405,36 м по границе пашни и леса до точки 176.

От точки 176 граница идет на юго-восток ломаной линией 1810,55 м по лесу, пересекая полевую дорогу, до точки 187. Затем граница следует на юго-запад прямой линией 817,47 м по лесу и пашне до точки 189. Далее граница проходит на юго-восток плавной линией 505,85 м по пашне до точки 193. Затем граница идет на юг ломаной линией 578,00 м по пашне до полевой дороги (точка 195).

От точки 195 граница следует на северо-восток ломаной линией 4788,98 м по полевой дороге до точки 233 – узловой точки пересечения границ муниципального образования Рудянский сельсовет, муниципального образования Астафьевский сельсовет, муниципального образования Иланский район и муниципального образования Сотниковский сельсовет.

По смежеству с землями муниципального образования Сотниковский сельсовет

Граница муниципального образования Астафьевский сельсовет по смежеству с землями муниципального образования Сотниковский сельсовет проходит от точки 233 (узловая точка) до точки 489 (узловая точка) протяженностью 31565,63 м.

От точки 233 – узловой точки пересечения границ муниципального образования Рудянский сельсовет, муниципального образования Астафьевский сельсовет, муниципального образования Иланский район и муниципального образования Сотниковский сельсовет граница идет на юго-запад ломаной линией 3837,79 м по сенокосу, пашне и лесу до точки 258.

От точки 258 граница следует на юг ломаной линией 1038,42 м по сенокосу, лесу, пашне до точки 268. Далее граница проходит на юго-запад прямой линией 1878,67 м по пашне, пересекая полевую дорогу, по лесу и сенокосу до точки 276. Затем граница идет на северо-запад ломаной линией 3148,45 м по сенокосу и пашне, пересекая полевую дорогу, до точки 295.

От точки 295 граница следует в юго-западном направлении ломаной линией 7650,27 м по пашне, лесу, пастбищу и заболоченной местности, пересекая реку Тайна и грунтовую дорогу, до автомобильной дороги Канск – Тасеево – Устье (точка 370). Далее граница проходит в юго-восточном направлении прямой линией 750,11 м по границе полосы отвода автомобильной дороги Канск – Тасеево – Устье с восточной стороны до точки 373.

От точки 373 граница идет в западном направлении ломаной линией 3918,19 м, пересекая автомобильную дорогу Канск – Тасеево – Устье, по границе пашни и сенокоса, пересекая полевую дорогу, до точки 397. Затем граница следует

на северо-запад ломаной линией 1480,52 м по границе пастбища, пашне, пересекая полевую дорогу, до точки 415.

От точки 415 граница проходит на юго-запад ломаной линией 124,73 м по сенокосу, пересекая проселочную дорогу, до озера Егдыш (точка 418). Далее граница идет в западном направлении ломаной линией 767,03 м по берегу озера Егдыш, огибая его с северной стороны, до точки 429.

От точки 429 граница следует на северо-запад ломаной линией 6971,45 м по пашне, пересекая проселочные дороги, по сенокосу до точки 489 – узловой точки пересечения границ муниципального образования Сотниковский сельсовет, муниципального образования Астафьевский сельсовет и муниципального образования Мокрушинский сельсовет.

По смежеству с землями муниципального образования Мокрушинский сельсовет

Граница муниципального образования Астафьевский сельсовет по смежеству с землями муниципального образования Мокрушинский сельсовет проходит от точки 489 (узловая точка) до точки 533 (узловая точка) протяженностью 7192,05 м.

От точки 489 – узловой точки пересечения границ муниципального образования Сотниковский сельсовет, муниципального образования Астафьевский сельсовет и муниципального образования Мокрушинский сельсовет граница идет в северном направлении ломаной линией 5623,47 м по сенокосу, пашне, пересекая проселочную дорогу, по лесу до точки 522.

От точки 522 граница следует на запад прямой линией 1568,58 м по лесу и пастбищу, пересекая проселочную дорогу, до реки Эндергес до точки 533 – узловой точки пересечения границ муниципального образования Мокрушинский сельсовет, муниципального образования Астафьевский сельсовет и муниципального образования Георгиевский сельсовет.

По смежеству с землями муниципального образования Георгиевский сельсовет

Граница муниципального образования Астафьевский сельсовет по смежеству с землями муниципального образования Георгиевский сельсовет проходит от точки 533 (узловая точка) до точки 1 (узловая точка) протяженностью 13966,23 м.

От точки 533 – узловой точки пересечения границ муниципального образования Мокрушинский сельсовет, муниципального образования Астафьевский сельсовет и муниципального образования Георгиевский сельсовет граница идет в северо-восточном направлении извилистой линией 4504,97 м по середине реки Эндергес вверх по течению до точки 649.

От точки 649 граница следует на северо-восток ломаной линией 4952,79 м по лесу и пашне до проселочной дороги (точка 675). Затем граница проходит в северо-восточном направлении ломаной линией 1940,33 м по проселочной дороге до точки 688.

От точки 688 граница идет на северо-восток ломаной линией 2568,14 м по

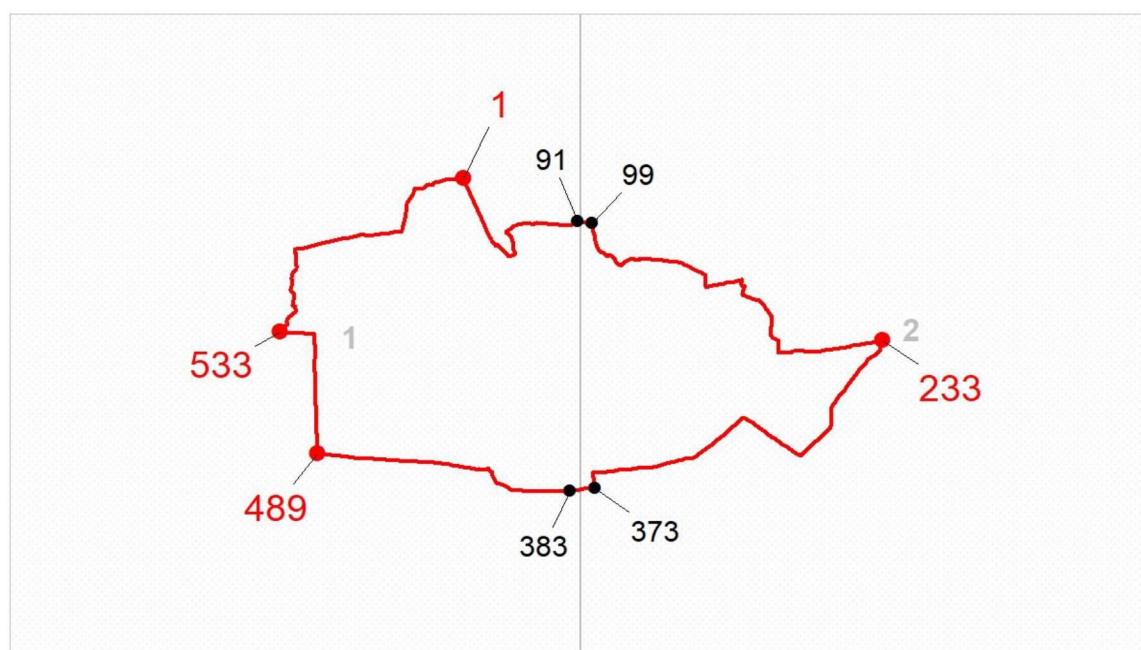
пашне и лесу до автомобильной дороги Канск – Тасеево – Устье до точки 1 – узловой точки пересечения границ муниципального образования Георгиевский сельсовет, муниципального образования Астафьевский сельсовет и муниципального образования Рудянский сельсовет.

Приложение 9
к Закону края
от 10 октября 2024 г. № 8-3149

Приложение 9
к Закону края
от 18 февраля 2005 г. № 13-3015

Графическое отображение местоположения границ муниципального образования Астафьевский сельсовет

Раздел I. Обзорная схема местоположения границ муниципального образования



Описание смежеств:

- 1 – 233 Рудянский сельсовет
- 233 – 489 Сотниковский сельсовет
- 489 – 533 Мокрушинский сельсовет
- 533 – 1 Георгиевский сельсовет

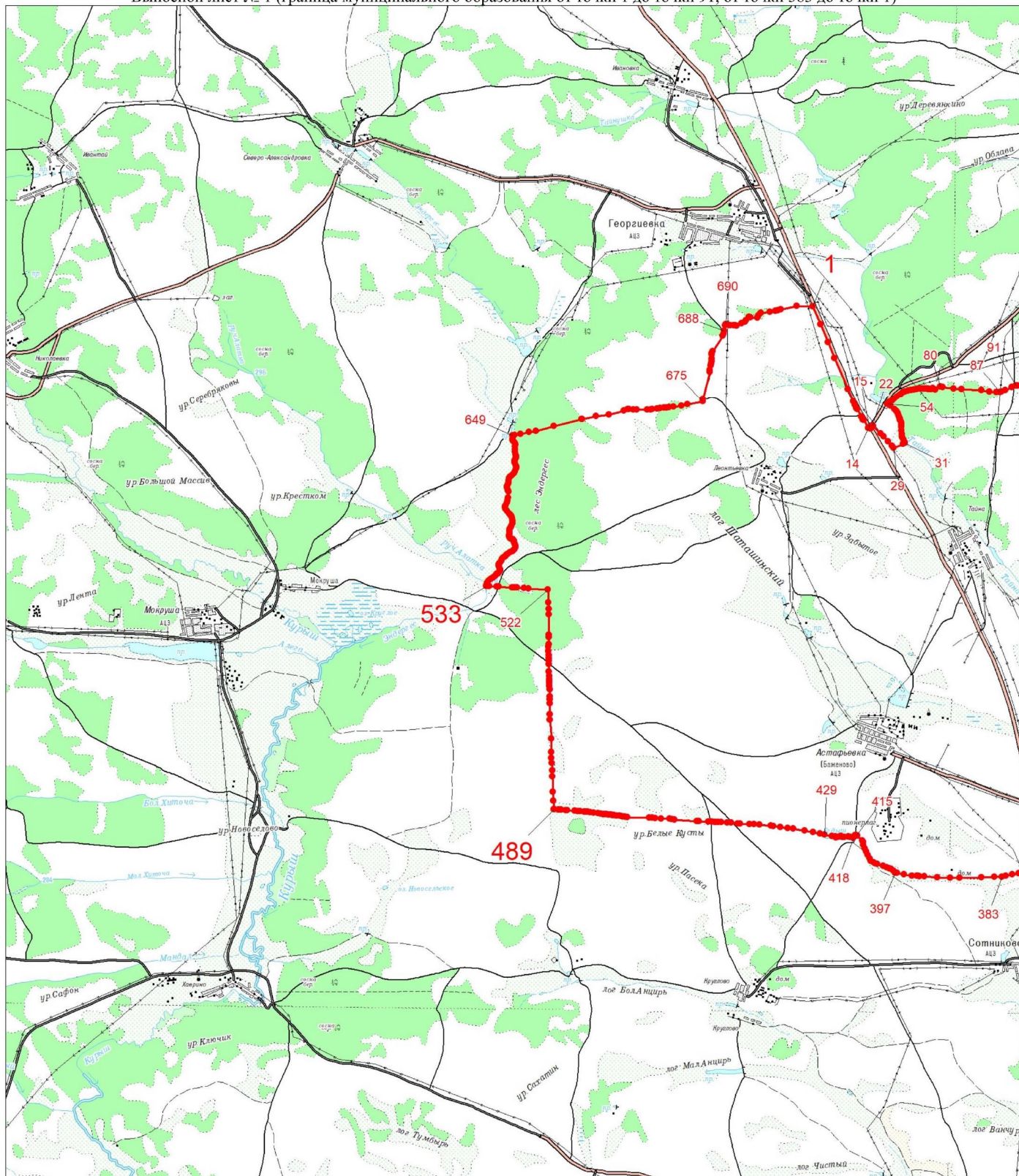
Масштаб 1: 350000

Используемые условные знаки и обозначения:

	Граница муниципального образования
	Узловая точка границы муниципального образования и её номер
	Поворотная точка границы муниципального образования и её номер
	Номер выносного листа обзорной схемы местоположения границ муниципального образования

Раздел II. Выносные листы обзорной схемы местоположения границ муниципального образования

Выносной лист № 1 (граница муниципального образования от точки 1 до точки 91, от точки 383 до точки 1)



Масштаб 1:100000




Условные обозначения:

	Граница муниципального образования
	Характерная точка границы муниципального образования
	Надписи номеров характерных точек границы муниципального образования

[illegible]

Масштаб 1:100000

Условные обозначения:

	Граница муниципального образования
	Характерная точка границы муниципального образования
	Надписи номеров характерных точек границы муниципального образования

Приложение 10
к Закону края
от 10 октября 2024 г. № 8-3149

Приложение 10
к Закону края
от 18 февраля 2005 г. № 13-3015

**Координаты характерных точек границ
муниципального образования Большеуринский сельсовет**

Обозначение характерных точек границы	Координаты, м (система координат МСК-168 (зона 5))	
	X	Y
1	720256.80	72212.10
2	720266.61	72225.93
3	720280.97	72250.65
4	720282.43	72268.25
5	720272.15	72288.32
6	720256.70	72304.45
7	720253.43	72324.64
8	720257.31	72337.46
9	720265.26	72349.63
10	720280.51	72369.93
11	720294.44	72388.11
12	720299.56	72404.04
13	720298.28	72412.91
14	720288.91	72422.58
15	720272.88	72428.18
16	720262.81	72428.80
17	720257.85	72433.86
18	720254.78	72446.07
19	720248.75	72469.01
20	720235.16	72486.80
21	720219.91	72494.96
22	720205.40	72506.18
23	720193.56	72521.13
24	720188.78	72535.69
25	720191.80	72546.93
26	720195.31	72558.22
27	720179.60	72577.33
28	720016.96	72740.42
29	719993.33	72786.79
30	719861.03	73037.89
31	719736.79	73117.45

Обозначение характерных точек границы	Координаты, м (система координат МСК-168 (зона 5))	
	X	Y
32	719712.48	73131.81
33	719691.87	73144.00
34	719672.37	73246.14
35	719658.46	73318.82
36	719657.14	73356.65
37	719654.35	73399.84
38	719654.51	73404.97
39	719654.75	73412.36
40	719671.55	73574.57
41	719629.67	73686.26
42	719594.74	73770.09
43	719575.43	73807.35
44	719568.79	73820.26
45	719403.05	73744.94
46	719270.50	73827.77
47	719259.98	73913.22
48	719238.66	74161.49
49	719321.02	74318.93
50	719224.43	74380.42
51	719190.06	74400.90
52	719065.07	74458.78
53	718851.20	74465.30
54	718792.46	74466.68
55	718776.41	74466.78
56	718729.32	74466.68
57	718709.76	74466.98
58	718684.85	74465.31
59	718452.54	74457.59
60	718449.09	74508.22
61	718455.59	74804.83
62	718471.02	75182.11
63	718471.89	75212.14
64	718468.92	75354.16
65	718468.80	75480.96
66	718468.56	75489.42
67	718469.23	75515.94
68	718470.05	75529.50
69	718467.79	75600.69
70	718463.96	75712.69
71	718462.62	75756.51
72	718453.44	76123.15
73	718450.88	76226.27
74	718438.92	76749.94
75	718447.97	76795.16

Обозначение характерных точек границы	Координаты, м (система координат МСК-168 (зона 5))	
	X	Y
76	718272.97	76870.80
77	718163.72	76916.73
78	718133.03	76929.54
79	718118.45	76935.76
80	717831.59	76967.23
81	717725.84	76979.00
82	717699.05	76981.66
83	717725.77	77013.94
84	717817.42	77122.76
85	717875.90	77192.75
86	717950.21	77268.07
87	718107.65	77443.82
88	718163.24	77501.90
89	718195.61	77545.79
90	718253.39	77756.68
91	718334.14	78022.31
92	718352.42	78083.24
93	718370.65	78151.98
94	718390.42	78223.84
95	718402.40	78257.55
96	718408.36	78274.35
97	718420.03	78342.30
98	718448.70	78477.96
99	718474.98	78600.87
100	718494.48	78669.51
101	718538.20	78729.75
102	718577.71	78781.40
103	718655.88	78901.56
104	718710.60	78988.34
105	718768.61	79088.68
106	718708.03	79074.69
107	718683.43	79066.65
108	718635.42	79040.45
109	718600.85	79014.35
110	718562.85	78999.47
111	718528.20	78986.86
112	718474.46	78981.98
113	718406.15	78978.12
114	718319.86	78983.12
115	718243.68	78983.69
116	718185.49	78974.28
117	718128.37	78971.63
118	718055.50	78981.22
119	718004.99	78996.59

Обозначение характерных точек границы	Координаты, м (система координат МСК-168 (зона 5))	
	X	Y
120	717961.16	79021.00
121	717892.59	79059.85
122	717809.26	79131.18
123	717783.34	79155.72
124	717741.65	79197.01
125	717688.75	79237.09
126	717650.50	79264.91
127	717622.31	79295.06
128	717567.15	79339.62
129	717483.99	79382.85
130	717365.99	79444.95
131	717309.75	79481.63
132	717242.24	79531.73
133	717183.76	79568.40
134	717134.32	79593.89
135	717082.28	79617.96
136	717031.79	79639.64
137	716994.18	79652.23
138	716942.86	79660.13
139	716891.58	79661.59
140	716851.27	79666.82
141	716778.92	79689.86
142	716799.50	79714.00
143	716830.94	79787.82
144	716859.16	79868.01
145	716870.11	79901.68
146	716882.50	79962.56
147	716913.62	80090.76
148	716953.19	80139.04
149	717011.77	80206.65
150	717043.60	80216.47
151	717123.15	80245.84
152	717167.71	80260.56
153	717217.04	80276.91
154	717277.50	80298.14
155	717396.84	80338.99
156	717498.62	80382.91
157	717552.70	80404.10
158	717632.12	80454.26
159	717690.88	80493.07
160	717814.80	80569.15
161	717855.70	80593.51
162	717869.62	80601.61
163	718000.77	80686.62

Обозначение характерных точек границы	Координаты, м (система координат МСК-168 (зона 5))	
	X	Y
164	718104.14	80747.41
165	718142.79	80760.53
166	718213.29	80780.49
167	718264.46	80791.97
168	718386.15	80820.63
169	718511.99	80850.71
170	718705.57	80897.95
171	718886.73	80939.54
172	719009.82	80965.43
173	719048.53	80976.82
174	719041.00	81076.80
175	719039.00	81178.21
176	719030.10	81275.00
177	719031.09	81289.15
178	719009.44	81808.44
179	719454.37	81864.96
180	719819.17	81902.29
181	720265.31	81935.00
182	720455.43	81964.14
183	720473.46	81983.83
184	720494.73	82095.19
185	720525.59	82256.17
186	720555.35	82414.94
187	720575.84	82475.65
188	720628.29	82599.64
189	720593.67	82598.03
190	720516.21	82586.60
191	720217.34	82666.30
192	720102.03	82708.01
193	720103.48	82761.16
194	720105.09	82800.77
195	720107.99	83115.75
196	720106.38	83336.05
197	720112.82	83420.91
198	720112.78	83463.87
199	720113.21	83503.64
200	720126.19	83630.01
201	720148.25	83844.75
202	720157.18	83960.18
203	720190.90	84071.60
204	720228.25	84095.94
205	720418.66	84115.34
206	720449.19	84119.16
207	720553.33	84136.14

Обозначение характерных точек границы	Координаты, м (система координат МСК-168 (зона 5))	
	X	Y
208	720591.03	84143.62
209	720666.44	84156.79
210	720711.37	84157.11
211	720781.51	84150.40
212	720856.55	84224.87
213	720951.49	84328.12
214	720930.31	84405.07
215	720842.11	84620.55
216	720767.62	84795.61
217	720682.51	84987.87
218	720504.06	85387.73
219	720458.33	85469.12
220	720385.58	85595.60
221	720363.28	85644.08
222	720313.89	85727.15
223	720268.39	85743.17
224	720220.18	85761.44
225	720087.57	85810.82
226	719965.15	85852.60
227	719877.02	85891.86
228	719803.09	85934.86
229	719771.75	85955.10
230	719735.91	85952.48
231	719706.03	85950.38
232	719687.41	85991.20
233	719654.84	86076.74
234	719638.60	86141.72
235	719587.14	86322.47
236	719582.62	86349.15
237	719579.13	86362.33
238	719459.00	86340.49
239	719336.05	86318.30
240	719279.35	86309.14
241	719237.06	86302.09
242	719074.67	86274.26
243	718984.84	86255.24
244	718815.05	86221.02
245	718679.78	86187.25
246	718625.17	86172.45
247	718576.91	86152.02
248	718515.97	86121.73
249	718419.60	86072.57
250	718322.22	86022.04
251	718261.62	85987.87

Обозначение характерных точек границы	Координаты, м (система координат МСК-168 (зона 5))	
	X	Y
252	718209.13	85957.22
253	718130.93	85901.91
254	718068.02	85849.20
255	717927.66	85728.41
256	717860.86	85675.77
257	717823.04	85646.87
258	717754.35	85593.68
259	717628.59	85498.21
260	717557.43	85443.62
261	717497.19	85391.13
262	717480.46	85409.79
263	717479.19	85427.76
264	717447.07	85456.92
265	717331.87	85536.27
266	717293.92	85568.91
267	717181.01	85548.11
268	717061.56	85533.23
269	716989.72	85523.99
270	716949.88	85527.01
271	716933.75	85528.11
272	716809.46	85539.77
273	716704.51	85411.32
274	716634.82	85218.05
275	716553.05	85213.43
276	716476.80	85208.80
277	716411.48	85205.12
278	716252.02	85195.49
279	716239.09	85175.16
280	716234.52	85174.90
281	716246.85	85195.27
282	716195.91	85189.37
283	715872.40	85181.71
284	715644.98	85135.48
285	715560.24	85119.12
286	715238.43	85052.20
287	715180.23	85053.13
288	715063.68	85067.96
289	714952.88	85085.78
290	714933.25	85121.02
291	714860.13	85217.51
292	714673.92	85249.74
293	714544.91	85269.48
294	714497.26	85275.82
295	714457.28	85280.33

Обозначение характерных точек границы	Координаты, м (система координат МСК-168 (зона 5))	
	X	Y
296	714371.34	85311.80
297	714268.19	85373.72
298	714125.75	85415.26
299	714054.82	85435.55
300	713865.38	85464.51
301	713768.70	85583.91
302	713760.89	85598.71
303	713682.78	85689.27
304	713621.46	85759.82
305	713574.60	85814.16
306	713529.05	85842.15
307	713516.95	85848.59
308	713495.35	85860.69
309	713396.86	85909.54
310	713337.81	85942.84
311	713305.87	85958.54
312	713110.19	86109.77
313	713064.86	86192.20
314	713028.56	86257.44
315	712896.60	86475.65
316	712163.80	86603.85
317	711710.81	86748.34
318	711497.36	86742.45
319	711451.47	86750.86
320	711255.13	86744.27
321	711176.09	86742.89
322	710872.95	86731.51
323	710842.49	86730.36
324	710753.45	86728.61
325	710374.04	86718.58
326	710136.36	86714.89
327	710013.64	86708.72
328	709288.33	86672.11
329	709263.01	86669.41
330	708825.12	86674.77
331	708534.65	86678.97
332	708440.10	86677.24
333	708046.59	86696.44
334	707884.01	86676.32
335	707815.85	86659.40
336	707701.34	86633.97
337	707636.31	86661.27
338	707595.91	86676.23
339	707571.41	86687.08

Обозначение характерных точек границы	Координаты, м (система координат МСК-168 (зона 5))	
	X	Y
340	707554.31	86693.58
341	707551.02	86696.79
342	707538.91	86692.34
343	707537.15	86692.36
344	707119.74	86696.09
345	706976.31	86673.97
346	706862.67	86655.50
347	706657.71	86602.02
348	706501.91	86559.29
349	706494.18	86566.95
350	706414.81	86603.48
351	706375.06	86622.49
352	706242.77	86685.38
353	706082.80	86743.86
354	706014.56	86539.73
355	705948.44	86345.76
356	705933.31	86307.00
357	705920.14	86274.41
358	705904.96	86236.14
359	705886.92	86190.64
360	705885.42	86162.05
361	705729.93	85576.90
362	705683.40	85433.56
363	705589.79	85181.79
364	705578.89	85151.88
365	705558.92	85099.73
366	705540.56	85052.20
367	705520.46	84990.04
368	705504.33	84934.22
369	705441.94	84954.26
370	705334.01	84990.80
371	705280.10	85005.59
372	705266.70	84958.49
373	705248.66	84901.51
374	705193.44	84737.45
375	705172.95	84679.75
376	705112.30	84486.26
377	705062.36	84484.41
378	705017.15	84479.98
379	704909.33	84469.61
380	704875.56	84466.18
381	704783.65	84331.87
382	704731.48	84258.44
383	704576.81	84085.73

Обозначение характерных точек границы	Координаты, м (система координат МСК-168 (зона 5))	
	X	Y
384	704538.93	84054.98
385	704515.08	84046.92
386	704479.39	84036.82
387	704379.65	84020.16
388	704322.36	84010.69
389	704302.32	83965.01
390	704234.85	83814.87
391	704206.63	83754.00
392	704012.63	83538.43
393	703934.63	83485.22
394	703824.09	83414.70
395	703803.65	83396.45
396	703775.41	83370.03
397	703666.52	83269.20
398	703624.23	83231.57
399	703577.77	83190.09
400	703572.20	83185.11
401	703500.12	83104.46
402	703491.50	83094.22
403	703427.12	83017.23
404	703334.75	82917.22
405	703308.46	82888.51
406	703258.28	82811.84
407	703217.32	82764.84
408	703191.32	82718.65
409	703106.70	82575.50
410	703089.67	82552.55
411	702918.05	82544.12
412	702884.49	82549.69
413	702820.91	82207.17
414	702805.61	82147.43
415	702816.14	82090.43
416	702859.52	81927.45
417	702926.87	81685.68
418	702922.82	81663.36
419	702824.84	81620.90
420	702735.53	81576.68
421	702622.79	81525.44
422	702515.65	81473.19
423	702431.74	81435.94
424	702384.10	81407.84
425	702314.79	81369.86
426	702249.72	81329.25
427	702208.65	81306.21

Обозначение характерных точек границы	Координаты, м (система координат МСК-168 (зона 5))	
	X	Y
428	702143.70	81275.60
429	702081.22	81239.71
430	702039.96	81213.16
431	702012.66	81198.81
432	701959.18	81180.18
433	701922.54	81169.50
434	701868.70	81137.86
435	701862.95	81038.01
436	701847.42	80849.94
437	701846.54	80831.40
438	701843.50	80814.66
439	701821.22	80691.90
440	701765.85	80426.98
441	701734.79	80273.01
442	701713.18	80148.32
443	701694.51	80104.26
444	701643.73	79878.18
445	701639.37	79830.86
446	701638.36	79648.55
447	701635.72	79547.48
448	701637.47	79476.23
449	701608.38	79396.82
450	701603.24	79358.43
451	701568.45	79252.57
452	701541.63	79164.36
453	701511.82	79058.93
454	701495.07	79010.04
455	701461.82	78875.35
456	701435.23	78735.02
457	701402.19	78576.87
458	701396.26	78368.79
459	701392.39	78228.78
460	701388.51	78027.75
461	701378.04	77770.72
462	701378.69	77654.95
463	701381.97	77526.43
464	701386.36	77430.96
465	701385.49	77372.47
466	701384.69	77335.96
467	701382.94	77133.61
468	701385.32	77069.94
469	701381.50	77001.69
470	701395.24	76714.32
471	701395.87	76684.42

Обозначение характерных точек границы	Координаты, м (система координат МСК-168 (зона 5))	
	X	Y
472	701398.15	76664.15
473	701408.49	76552.21
474	701394.61	76305.38
475	701395.40	76216.58
476	701395.42	76193.62
477	701396.01	76141.25
478	701392.02	76095.47
479	701392.34	76029.10
480	701387.86	75766.60
481	701389.22	75523.09
482	701399.15	75518.46
483	701409.86	75339.67
484	701410.65	75250.87
485	701381.65	75158.98
486	701338.47	75154.23
487	701301.45	75164.99
488	701271.39	75176.35
489	701230.52	75185.28
490	701186.96	75184.99
491	701147.74	75175.09
492	701109.09	75170.23
493	701074.63	75151.76
494	701047.52	75123.94
495	701043.12	75105.58
496	701031.85	75079.36
497	701020.38	75062.17
498	701006.94	75055.51
499	700981.84	75050.33
500	700954.53	75058.94
501	700922.16	75056.62
502	700904.02	75052.05
503	700894.60	75045.24
504	700876.28	75054.13
505	700857.68	75071.99
506	700843.95	75074.29
507	700830.43	75074.11
508	700810.00	75044.38
509	700773.44	75032.71
510	700737.00	75025.55
511	700718.47	75013.95
512	700705.26	74981.85
513	700687.04	74938.33
514	700638.70	74969.57
515	700629.26	74997.21

Обозначение характерных точек границы	Координаты, м (система координат МСК-168 (зона 5))	
	X	Y
516	700629.35	75024.67
517	700624.36	75047.21
518	700617.06	75067.54
519	700596.32	75081.21
520	700555.45	75090.14
521	700530.03	75082.94
522	700502.69	75057.60
523	700455.30	75059.88
524	700457.22	75054.24
525	700456.40	75044.16
526	700453.16	75032.74
527	700452.26	75023.90
528	700452.72	75012.58
529	700453.34	74998.80
530	700456.32	74988.90
531	700459.12	74981.52
532	700461.90	74974.14
533	700465.96	74968.02
534	700468.84	74959.38
535	700472.88	74952.00
536	700477.20	74940.92
537	700478.82	74930.94
538	700479.10	74924.64
539	700479.46	74917.16
540	700475.94	74910.78
541	700469.02	74897.90
542	700465.60	74890.26
543	700463.34	74883.86
544	700462.36	74877.58
545	700461.46	74870.00
546	700461.90	74859.92
547	700464.78	74850.02
548	700467.66	74842.66
549	700474.42	74830.42
550	700478.56	74821.76
551	700482.60	74815.66
552	700488.00	74805.84
553	700497.44	74791.26
554	700500.42	74780.10
555	700504.46	74773.98
556	700507.26	74766.60
557	700512.76	74756.78
558	700519.68	74742.02
559	700525.54	74722.24

Обозначение характерных точек границы	Координаты, м (система координат МСК-168 (зона 5))	
	X	Y
560	700529.66	74712.34
561	700535.06	74703.78
562	700537.86	74697.66
563	700543.26	74687.84
564	700548.66	74680.56
565	700550.28	74671.82
566	700553.08	74664.46
567	700554.78	74654.46
568	700557.76	74643.30
569	700560.64	74634.66
570	700564.86	74623.50
571	700565.14	74617.30
572	700566.84	74608.56
573	700572.16	74600.00
574	700576.38	74590.20
575	700578.00	74581.48
576	700583.30	74575.44
577	700588.62	74566.88
578	700596.62	74557.18
579	700601.94	74549.88
580	700611.12	74541.52
581	700623.00	74526.92
582	700628.48	74515.86
583	700635.24	74503.62
584	700639.56	74492.54
585	700646.40	74477.78
586	700646.94	74465.28
587	700652.62	74451.68
588	700653.06	74440.44
589	700653.42	74431.70
590	700653.78	74422.88
591	700654.50	74407.86
592	700657.48	74396.70
593	700657.92	74386.70
594	700660.90	74375.54
595	700664.04	74361.86
596	700664.40	74351.88
597	700666.20	74339.38
598	700666.74	74328.12
599	700667.20	74318.14
600	700667.64	74306.78
601	700668.00	74298.06
602	700667.38	74284.20
603	700667.92	74271.68

Обозначение характерных точек границы	Координаты, м (система координат МСК-168 (зона 5))	
	X	Y
604	700668.28	74264.22
605	700668.64	74254.14
606	700669.08	74244.16
607	700667.20	74231.54
608	700662.88	74215.00
609	700659.72	74201.14
610	700657.92	74183.48
611	700658.38	74173.40
612	700658.92	74162.16
613	700663.06	74153.52
614	700669.88	74138.84
615	700674.02	74130.22
616	700675.82	74118.96
617	700678.98	74104.12
618	700679.42	74092.76
619	700679.96	74081.52
620	700679.24	74067.66
621	700674.74	74056.24
622	700675.20	74046.16
623	700671.96	74034.72
624	700669.80	74025.90
625	700667.82	74013.22
626	700668.10	74007.00
627	700668.54	73997.02
628	700671.50	73985.86
629	700671.96	73975.76
630	700672.40	73965.78
631	700672.86	73955.80
632	700669.44	73946.80
633	700668.64	73937.98
634	700664.14	73925.28
635	700660.90	73913.86
636	700661.52	73898.82
637	700662.06	73887.56
638	700662.60	73873.80
639	700665.66	73861.38
640	700671.06	73852.84
641	700676.54	73841.76
642	700677.18	73828.00
643	700678.70	73820.52
644	700678.98	73814.22
645	700679.52	73802.98
646	700677.44	73792.90
647	700677.90	73781.54

Обозначение характерных точек границы	Координаты, м (система координат МСК-168 (зона 5))	
	X	Y
648	700677.00	73774.00
649	700675.02	73762.64
650	700672.94	73752.48
651	700671.96	73744.92
652	700672.40	73734.94
653	700672.76	73727.36
654	700673.22	73717.38
655	700674.92	73706.22
656	700680.60	73691.36
657	700684.82	73679.04
658	700693.20	73660.58
659	700698.78	73647.00
660	700701.94	73633.32
661	700707.42	73622.24
662	700709.22	73609.84
663	700713.46	73598.68
664	700713.90	73588.68
665	700714.44	73574.92
666	700712.28	73567.26
667	700712.56	73561.06
668	700712.92	73553.48
669	700715.70	73546.10
670	700716.16	73536.12
671	700717.76	73528.66
672	700718.04	73521.08
673	700718.40	73513.62
674	700718.66	73507.32
675	700712.74	73499.58
676	700706.62	73495.52
677	700704.36	73489.14
678	700700.94	73481.48
679	700696.62	73466.28
680	700696.98	73457.46
681	700697.44	73448.74
682	700695.36	73437.30
683	700692.02	73427.12
684	700692.30	73420.92
685	700692.56	73414.62
686	700692.92	73407.14
687	700698.42	73394.82
688	700702.56	73386.18
689	700704.28	73376.28
690	700704.72	73366.20
691	700705.18	73356.20

Обозначение характерных точек границы	Координаты, м (система координат МСК-168 (зона 5))	
	X	Y
692	700704.36	73346.12
693	700704.72	73337.40
694	700708.78	73330.02
695	700712.92	73322.64
696	700715.70	73315.26
697	700722.36	73305.54
698	700727.94	73294.46
699	700732.16	73283.30
700	700736.48	73269.72
701	700739.54	73256.04
702	700742.70	73241.18
703	700745.76	73230.02
704	700748.82	73216.34
705	700751.88	73203.94
706	700755.12	73187.74
707	700755.84	73170.18
708	700757.82	73153.98
709	700762.50	73132.84
710	700763.14	73117.80
711	700763.94	73100.34
712	700764.38	73089.00
713	700767.62	73071.64
714	700768.26	73057.86
715	700769.06	73039.04
716	700769.96	73017.82
717	700770.68	73001.52
718	700768.98	72982.62
719	700767.26	72964.98
720	700767.72	72953.74
721	700767.18	72938.62
722	700766.36	72927.26
723	700765.64	72915.92
724	700765.10	72899.64
725	700765.74	72884.62
726	700766.36	72869.58
727	700769.60	72853.38
728	700772.84	72837.28
729	700773.38	72823.50
730	700775.28	72809.74
731	700778.34	72797.32
732	700779.06	72779.76
733	700779.86	72762.30
734	700780.50	72746.00
735	700781.22	72730.98

Обозначение характерных точек границы	Координаты, м (система координат МСК-168 (зона 5))	
	X	Y
736	700781.76	72718.48
737	700782.20	72707.12
738	700782.84	72693.36
739	700783.56	72677.06
740	700784.18	72662.04
741	700783.64	72645.74
742	700784.00	72637.02
743	700784.64	72621.98
744	700785.36	72605.70
745	700785.90	72593.20
746	700786.72	72575.64
747	700880.40	72518.22
748	700946.10	72502.64
749	701410.86	72367.20
750	701734.60	72287.10
751	702123.48	72220.94
752	702496.08	72120.06
753	702653.99	72078.42
754	703119.06	71955.18
755	703228.48	71932.54
756	703512.28	71865.18
757	703595.80	71844.48
758	704027.66	71637.61
759	704033.02	71634.60
760	704076.35	71612.12
761	704245.65	71520.71
762	704270.52	71508.06
763	704282.36	71501.91
764	704384.88	71461.24
765	704840.34	71230.88
766	705142.24	71064.14
767	705212.78	71025.34
768	705405.88	70926.30
769	705641.58	70798.52
770	705785.16	70715.66
771	705963.50	70615.72
772	706137.04	70557.48
773	706410.28	70738.02
774	706474.26	70762.86
775	706538.16	70767.64
776	706660.28	70719.92
777	706934.62	70555.68
778	707209.74	70335.00
779	707240.52	70208.64

Обозначение характерных точек границы	Координаты, м (система координат МСК-168 (зона 5))	
	X	Y
780	707287.32	70016.22
781	707433.30	69409.98
782	707454.28	69311.70
783	707540.22	68916.78
784	707721.30	67873.68
785	708191.10	67878.18
786	709089.68	67847.76
787	709237.12	67840.60
788	709462.79	67821.28
789	709523.20	67818.05
790	709546.46	67815.58
791	709762.12	67790.40
792	709859.14	67786.85
793	709890.32	67785.57
794	710027.72	67778.54
795	710075.60	67769.72
796	710132.96	67761.23
797	710207.97	67745.79
798	710290.08	67729.46
799	710332.35	67721.65
800	710373.18	67713.22
801	710552.85	67681.42
802	710643.10	67669.29
803	710652.30	67678.58
804	710728.97	67752.65
805	710742.75	67766.82
806	710784.43	67811.39
807	710838.99	67869.05
808	710882.44	67916.26
809	710949.68	67983.52
810	710997.13	68025.09
811	711012.82	68040.43
812	711094.52	68119.92
813	711198.37	68215.32
814	711350.27	68356.84
815	711376.08	68371.06
816	711722.03	68510.98
817	711762.17	68527.45
818	711781.63	68534.13
819	711796.30	68543.90
820	711800.97	68547.80
821	711817.86	68532.29
822	711831.88	68521.03
823	711850.98	68503.22

Обозначение характерных точек границы	Координаты, м (система координат МСК-168 (зона 5))	
	X	Y
824	711869.18	68484.33
825	711881.17	68473.39
826	711889.28	68466.61
827	711899.92	68459.55
828	711909.03	68452.85
829	711916.38	68448.99
830	711923.60	68446.63
831	711931.28	68444.80
832	711937.92	68443.38
833	711945.92	68443.57
834	711953.87	68444.27
835	711962.74	68446.04
836	711969.52	68448.62
837	711977.04	68454.27
838	711991.22	68463.99
839	712003.82	68474.57
840	712012.94	68484.85
841	712022.92	68496.70
842	712031.08	68506.40
843	712044.59	68518.05
844	712057.32	68527.15
845	712080.46	68543.14
846	712096.81	68551.05
847	712115.31	68557.15
848	712135.07	68560.37
849	712163.45	68562.34
850	712189.44	68563.10
851	712206.89	68564.12
852	712233.46	68563.93
853	712253.74	68561.20
854	712263.91	68559.59
855	712278.13	68557.33
856	712303.91	68549.09
857	712325.13	68541.45
858	712342.15	68535.94
859	712364.70	68524.42
860	712388.15	68508.49
861	712419.34	68484.24
862	712450.21	68457.97
863	712489.15	68425.41
864	712527.29	68396.27
865	712549.37	68378.72
866	712594.67	68342.22
867	712643.64	68309.54

Обозначение характерных точек границы	Координаты, м (система координат МСК-168 (зона 5))	
	X	Y
868	712653.07	68304.86
869	712660.25	68302.99
870	712668.47	68300.71
871	712681.29	68297.33
872	712701.16	68293.57
873	712711.24	68292.95
874	712724.17	68294.07
875	712741.44	68297.07
876	712757.54	68301.97
877	712785.17	68306.87
878	712806.55	68308.72
879	712826.08	68308.92
880	712835.20	68307.72
881	712847.94	68305.33
882	712860.31	68301.42
883	712885.46	68294.62
884	712902.89	68290.14
885	712917.87	68284.95
886	712931.50	68278.15
887	712941.06	68271.99
888	712954.81	68263.70
889	712968.33	68252.40
890	712975.67	68243.05
891	712984.52	68227.84
892	712991.12	68215.44
893	712997.68	68203.53
894	713001.00	68194.33
895	713005.57	68182.24
896	713009.51	68171.60
897	713013.36	68161.96
898	713019.19	68146.98
899	713023.63	68136.39
900	713027.94	68127.28
901	713033.78	68117.80
902	713040.08	68108.86
903	713051.69	68096.39
904	713067.38	68083.28
905	713082.52	68070.62
906	713100.15	68058.17
907	713105.43	68055.13
908	713112.28	68051.24
909	713117.52	68048.70
910	713127.85	68045.10
911	713145.41	68039.14

Обозначение характерных точек границы	Координаты, м (система координат МСК-168 (зона 5))	
	X	Y
912	713158.41	68033.78
913	713167.71	68030.59
914	713177.51	68027.45
915	713188.75	68024.93
916	713199.95	68022.91
917	713209.62	68021.26
918	713217.16	68020.91
919	713228.82	68019.43
920	713237.53	68017.20
921	713252.93	68013.04
922	713265.84	68008.67
923	713279.25	68004.35
924	713295.23	67999.25
925	713318.21	67994.26
926	713333.57	67990.60
927	713361.70	67984.06
928	713388.06	67974.87
929	713409.10	67969.21
930	713422.42	67965.87
931	713432.72	67962.77
932	713453.97	67954.64
933	713494.56	67943.19
934	713538.94	67928.57
935	713558.53	67922.29
936	713575.42	67918.27
937	713595.83	67914.05
938	713610.56	67911.84
939	713624.70	67910.57
940	713639.79	67909.89
941	713662.38	67909.35
942	713688.42	67909.62
943	713723.40	67910.66
944	713757.47	67910.63
945	713780.84	67912.66
946	713794.31	67913.34
947	713816.32	67913.75
948	713839.33	67914.26
949	713856.28	67915.23
950	713878.20	67916.64
951	713911.51	67919.53
952	713929.87	67921.63
953	713947.64	67924.67
954	713967.94	67927.43
955	713990.27	67929.88

Обозначение характерных точек границы	Координаты, м (система координат МСК-168 (зона 5))	
	X	Y
956	714020.11	67932.47
957	714043.52	67934.01
958	714079.45	67935.63
959	714107.21	67939.04
960	714125.07	67941.10
961	714146.63	67940.98
962	714163.17	67940.91
963	714180.66	67941.44
964	714197.57	67942.91
965	714228.70	67942.12
966	714239.19	67942.53
967	714284.99	68019.90
968	714291.89	68026.99
969	714304.84	68050.59
970	714319.86	68067.87
971	714343.37	68085.39
972	714405.21	68117.23
973	714473.97	68150.16
974	714540.47	68185.90
975	714597.73	68212.85
976	714656.15	68237.90
977	714694.71	68255.23
978	714731.97	68275.94
979	714765.30	68295.81
980	714789.96	68317.43
981	714808.28	68336.99
982	714833.49	68363.65
983	714855.79	68395.04
984	714871.96	68421.91
985	714884.45	68439.47
986	714898.38	68457.66
987	714913.08	68472.91
988	714932.61	68490.09
989	714958.16	68507.29
990	714980.79	68517.74
991	714997.84	68523.22
992	715009.60	68526.24
993	715026.42	68528.70
994	715041.92	68529.05
995	715050.46	68528.79
996	715062.42	68523.84
997	715078.15	68510.23
998	715096.23	68498.32
999	715108.86	68491.44

Обозначение характерных точек границы	Координаты, м (система координат МСК-168 (зона 5))	
	X	Y
1000	715119.96	68484.91
1001	715136.46	68473.87
1002	715150.48	68462.60
1003	715160.52	68450.99
1004	715172.81	68436.59
1005	715185.42	68424.20
1006	715193.99	68417.96
1007	715209.37	68408.31
1008	715222.32	68403.45
1009	715237.18	68399.75
1010	715251.90	68397.53
1011	715267.12	68395.36
1012	715280.27	68394.01
1013	715305.85	68393.74
1014	715324.96	68392.90
1015	715340.44	68387.76
1016	715359.26	68378.91
1017	715376.00	68370.88
1018	715389.04	68365.02
1019	715416.72	68357.95
1020	715434.02	68354.96
1021	715446.84	68351.58
1022	715457.31	68346.50
1023	715469.49	68339.07
1024	715480.35	68329.53
1025	715497.96	68311.59
1026	715516.04	68299.68
1027	715524.65	68292.94
1028	715533.49	68289.22
1029	715539.81	68285.77
1030	715551.68	68281.81
1031	715559.31	68280.48
1032	715569.35	68280.35
1033	715591.81	68281.31
1034	715604.83	68281.44
1035	715617.84	68281.57
1036	715631.85	68281.79
1037	715653.67	68278.70
1038	715668.57	68274.50
1039	715686.84	68266.11
1040	715710.74	68250.71
1041	715747.69	68229.46
1042	715763.67	68224.36
1043	715782.87	68222.54

Обозначение характерных точек границы	Координаты, м (система координат МСК-168 (зона 5))	
	X	Y
1044	715798.52	68226.89
1045	715815.66	68231.38
1046	715830.45	68234.16
1047	715847.07	68233.11
1048	715872.46	68229.33
1049	715904.48	68224.12
1050	715957.11	68218.21
1051	715998.32	68216.80
1052	716014.37	68216.70
1053	716040.40	68216.97
1054	716056.85	68217.90
1055	716071.31	68218.66
1056	716088.63	68221.16
1057	716105.86	68224.66
1058	716128.34	68231.11
1059	716142.61	68239.84
1060	716178.98	68264.96
1061	716207.92	68283.46
1062	716241.18	68298.33
1063	716269.95	68307.32
1064	716288.68	68310.95
1065	716318.42	68314.53
1066	716339.26	68316.84
1067	716366.20	68318.19
1068	716395.22	68318.71
1069	716419.67	68319.84
1070	716464.68	68320.76
1071	716506.99	68323.94
1072	716528.29	68326.79
1073	716559.72	68334.01
1074	716581.31	68344.88
1075	716604.53	68354.39
1076	716622.02	68354.91
1077	716636.20	68353.15
1078	716644.51	68349.87
1079	716667.17	68342.86
1080	716687.76	68336.66
1081	716712.43	68335.31
1082	716730.37	68336.37
1083	716748.40	68336.44
1084	716762.24	68338.64
1085	716780.61	68346.23
1086	716843.33	68385.13
1087	716869.98	68395.44

Обозначение характерных точек границы	Координаты, м (система координат МСК-168 (зона 5))	
	X	Y
1088	716891.24	68398.79
1089	716911.39	68397.54
1090	716942.65	68395.27
1091	716967.19	68395.41
1092	716981.03	68397.61
1093	716993.65	68402.20
1094	717002.12	68408.43
1095	717010.81	68423.66
1096	717018.14	68442.77
1097	717031.56	68455.42
1098	717044.25	68465.01
1099	717057.24	68471.13
1100	717071.44	68474.86
1101	717083.92	68475.45
1102	717102.31	68477.05
1103	717121.04	68480.67
1104	717132.38	68482.66
1105	717146.33	68489.36
1106	717155.25	68496.13
1107	717181.03	68516.34
1108	717194.08	68527.46
1109	717211.20	68537.94
1110	717225.81	68542.70
1111	717238.53	68546.31
1112	717248.79	68549.20
1113	717264.77	68555.58
1114	717278.62	68563.27
1115	717292.43	68571.46
1116	717305.92	68577.63
1117	717316.38	68584.03
1118	717332.22	68591.90
1119	717345.30	68597.03
1120	717360.04	68600.31
1121	717375.37	68602.64
1122	717386.35	68603.09
1123	717404.25	68604.65
1124	717427.39	68603.66
1125	717438.09	68601.60
1126	717445.40	68598.24
1127	717453.21	68594.93
1128	717458.57	68590.90
1129	717462.94	68586.79
1130	717466.54	68580.11
1131	717467.51	68574.70

Обозначение характерных точек границы	Координаты, м (система координат МСК-168 (зона 5))	
	X	Y
1132	717469.49	68569.38
1133	717473.12	68562.21
1134	717476.54	68557.51
1135	717481.82	68554.48
1136	717489.41	68553.64
1137	717496.95	68553.30
1138	717506.53	68552.63
1139	717512.05	68552.62
1140	717522.12	68551.99
1141	717529.89	68549.17
1142	717538.36	68543.92
1143	717543.28	68539.35
1144	717549.53	68530.91
1145	717553.12	68524.23
1146	717557.34	68516.11
1147	717558.36	68510.21
1148	717561.83	68505.02
1149	717566.82	68499.46
1150	717572.69	68495.48
1151	717576.88	68493.35
1152	717584.65	68490.53
1153	717591.20	68490.10
1154	717602.76	68501.09
1155	717616.45	68516.26
1156	717620.95	68522.14
1157	717623.45	68527.85
1158	717625.01	68532.98
1159	717625.02	68538.47
1160	717625.41	68545.50
1161	717622.90	68551.27
1162	717609.77	68558.12
1163	717600.21	68564.27
1164	717588.21	68569.72
1165	717578.23	68574.84
1166	717570.84	68579.19
1167	717564.35	68584.62
1168	717557.90	68589.55
1169	717553.90	68595.20
1170	717552.25	68602.54
1171	717552.68	68609.07
1172	717554.64	68615.23
1173	717559.27	68619.62
1174	717567.65	68626.84
1175	717577.53	68634.19

Обозначение характерных точек границы	Координаты, м (система координат МСК-168 (зона 5))	
	X	Y
1176	717588.70	68638.16
1177	717608.03	68646.33
1178	717628.84	68654.63
1179	717650.20	68662.48
1180	717671.64	68669.34
1181	717721.67	68681.67
1182	717736.41	68684.95
1183	717753.79	68692.45
1184	717763.79	68698.32
1185	717774.52	68701.74
1186	717779.64	68706.18
1187	717785.71	68711.21
1188	717787.85	68715.39
1189	717789.98	68719.57
1190	717791.15	68729.15
1191	717792.91	68743.29
1192	717794.00	68759.35
1193	717795.83	68778.48
1194	717797.21	68785.59
1195	717801.20	68791.43
1196	717809.63	68798.16
1197	717819.27	68802.49
1198	717829.91	68806.91
1199	717837.56	68811.07
1200	717845.25	68814.73
1201	717850.50	68817.69
1202	717855.63	68822.13
1203	717859.17	68827.43
1204	717862.00	68835.16
1205	717866.46	68847.03
1206	717870.16	68856.34
1207	717874.43	68864.70
1208	717884.76	68872.59
1209	717896.84	68877.63
1210	717919.33	68884.08
1211	717941.09	68892.96
1212	717959.25	68903.03
1213	717969.62	68910.42
1214	717979.60	68922.27
1215	717983.64	68927.62
1216	717988.14	68933.50
1217	717994.09	68945.50
1218	717999.73	68955.47
1219	718009.30	68966.29

Обозначение характерных точек границы	Координаты, м (система координат МСК-168 (зона 5))	
	X	Y
1220	718017.56	68975.00
1221	718027.39	68982.84
1222	718037.18	68991.18
1223	718044.61	68997.82
1224	718052.37	69006.48
1225	718063.86	69023.96
1226	718070.21	69031.50
1227	718076.71	69043.04
1228	718083.75	69054.14
1229	718091.34	69064.79
1230	718103.74	69071.85
1231	718116.00	69074.92
1232	718128.02	69074.96
1233	718146.18	69073.55
1234	718161.04	69069.85
1235	718173.23	69067.91
1236	718183.76	69067.83
1237	718194.12	69069.73
1238	718209.48	69080.71
1239	718219.55	69098.69
1240	718226.02	69127.83
1241	718237.10	69139.37
1242	718244.45	69146.99
1243	718264.72	69155.75
1244	718271.61	69162.84
1245	718280.28	69172.58
1246	718288.23	69184.75
1247	718296.58	69197.96
1248	718301.11	69214.83
1249	718304.78	69230.12
1250	718306.94	69239.80
1251	718308.92	69251.45
1252	718311.75	69259.19
1253	718317.28	69264.66
1254	718332.84	69270.01
1255	718346.96	69274.73
1256	718359.08	69279.28
1257	718370.00	69286.22
1258	718375.44	69292.68
1259	718380.39	69299.10
1260	718384.17	69307.42
1261	718384.64	69313.45
1262	718384.07	69319.89
1263	718380.89	69327.60

Обозначение характерных точек границы	Координаты, м (система координат МСК-168 (зона 5))	
	X	Y
1264	718377.25	69334.78
1265	718374.52	69343.03
1266	718372.88	69350.37
1267	718373.20	69360.58
1268	718376.26	69373.17
1269	718387.05	69389.54
1270	718406.30	69409.69
1271	718432.02	69441.52
1272	718450.36	69461.49
1273	718463.31	69475.52
1274	718470.15	69473.18
1275	718488.73	69440.32
1276	718495.86	69438.95
1277	718505.72	69440.80
1278	718513.05	69442.94
1279	718520.69	69444.22
1280	718533.82	69449.26
1281	718552.13	69454.32
1282	718562.40	69457.21
1283	718569.90	69457.37
1284	718578.49	69456.62
1285	718592.13	69455.31
1286	718599.83	69457.71
1287	718615.66	69471.74
1288	718626.17	69472.74
1289	718632.10	69473.76
1290	718635.12	69473.52
1291	718638.28	69471.80
1292	718642.16	69467.64
1293	718645.27	69466.42
1294	718649.42	69464.78
1295	718653.90	69465.17
1296	718658.87	69465.60
1297	718662.13	69468.38
1298	718665.85	69471.70
1299	718669.35	69477.50
1300	718673.52	69481.35
1301	718677.73	69484.71
1302	718683.53	69487.22
1303	718692.97	69488.04
1304	718697.19	69491.40
1305	718698.52	69499.00
1306	718695.60	69503.74
1307	718690.91	69505.83

Обозначение характерных точек границы	Координаты, м (система координат МСК-168 (зона 5))	
	X	Y
1308	718683.45	69505.18
1309	718670.52	69504.06
1310	718661.20	69501.75
1311	718654.65	69502.18
1312	718647.65	69502.07
1313	718640.51	69503.45
1314	718631.67	69507.17
1315	718623.23	69511.93
1316	718617.11	69518.88
1317	718615.76	69522.76
1318	718615.80	69533.75
1319	718618.17	69540.94
1320	718619.90	69544.09
1321	718625.61	69547.58
1322	718632.85	69550.71
1323	718638.28	69551.68
1324	718647.68	69552.99
1325	718657.58	69554.35
1326	718667.44	69556.21
1327	718680.91	69556.88
1328	718690.68	69559.73
1329	718698.24	69564.88
1330	718706.50	69573.59
1331	718716.39	69594.95
1332	718725.83	69598.73
1333	718733.48	69602.89
1334	718742.89	69604.21
1335	718754.86	69604.75
1336	718765.57	69602.69
1337	718776.08	69597.11
1338	718785.32	69588.93
1339	718793.06	69580.61
1340	718800.91	69576.80
1341	718812.62	69583.26
1342	718813.16	69599.63
1343	718826.73	69608.00
1344	718833.06	69610.05
1345	718844.09	69610.01
1346	718852.67	69609.26
1347	718858.32	69607.76
1348	718863.81	69602.24
1349	718869.12	69593.22
1350	718876.29	69594.05
1351	718880.43	69601.07

Обозначение характерных точек границы	Координаты, м (система координат МСК-168 (зона 5))	
	X	Y
1352	718888.88	69621.39
1353	718902.73	69626.97
1354	718910.13	69628.24
1355	718917.72	69627.40
1356	718925.89	69625.61
1357	718936.23	69622.02
1358	718945.36	69623.37
1359	718956.69	69634.52
1360	718979.70	69634.79
1361	718986.66	69635.39
1362	718994.66	69635.59
1363	719004.56	69636.95
1364	719012.93	69638.67
1365	719024.56	69643.18
1366	719038.40	69645.38
1367	719054.76	69647.30
1368	719078.05	69650.32
1369	719095.36	69652.83
1370	719114.34	69653.48
1371	719136.14	69656.37
1372	719151.29	69660.69
1373	719167.85	69666.12
1374	719183.28	69672.96
1375	719195.56	69681.51
1376	719205.45	69694.35
1377	719211.32	69707.34
1378	719213.93	69717.56
1379	719217.34	69724.34
1380	719221.47	69728.70
1381	719225.97	69734.58
1382	719232.62	69738.65
1383	719239.50	69740.25
1384	719248.49	69740.53
1385	719256.49	69740.73
1386	719259.52	69740.49
1387	719267.60	69739.70
1388	719274.07	69740.26
1389	719285.96	69741.79
1390	719300.44	69748.04
1391	719309.09	69752.29
1392	719318.10	69758.07
1393	719326.27	69767.76
1394	719329.05	69775.99
1395	719328.85	69783.96

Обозначение характерных точек границы	Координаты, м (система координат МСК-168 (зона 5))	
	X	Y
1396	719324.50	69793.57
1397	719319.91	69800.16
1398	719316.54	69804.36
1399	719316.10	69809.32
1400	719317.11	69814.89
1401	719322.25	69824.83
1402	719328.28	69830.34
1403	719336.06	69833.02
1404	719343.61	69832.68
1405	719350.16	69832.25
1406	719362.65	69834.89
1407	719368.05	69858.82
1408	719381.00	69861.51
1409	719387.05	69862.91
1410	719394.05	69863.02
1411	719400.15	69862.05
1412	719405.84	69860.05
1413	719409.08	69857.34
1414	719414.90	69853.85
1415	719418.96	69853.21
1416	719424.48	69853.19
1417	719431.89	69854.33
1418	719439.35	69854.98
1419	719446.31	69855.58
1420	719451.92	69854.57
1421	719457.24	69851.04
1422	719461.82	69844.45
1423	719466.60	69841.37
1424	719492.30	69862.58
1425	719500.36	69867.77
1426	719513.65	69870.43
1427	719531.38	69873.96
1428	719540.11	69877.22
1429	719551.86	69903.20
1430	719560.03	69912.90
1431	719579.09	69924.04
1432	719605.63	69941.33
1433	719605.43	69949.30
1434	719590.74	69962.50
1435	719570.17	69974.19
1436	719559.03	69981.21
1437	719555.81	69989.42
1438	719556.57	70003.46
1439	719558.51	70015.61

Обозначение характерных точек границы	Координаты, м (система координат МСК-168 (зона 5))	
	X	Y
1440	719564.49	70033.11
1441	719569.18	70042.50
1442	719579.29	70052.87
1443	719595.91	70063.30
1444	719605.74	70071.14
1445	719601.24	70105.20
1446	719600.50	70113.62
1447	719601.21	70122.67
1448	719603.89	70126.40
1449	719606.18	70134.58
1450	719606.06	70141.56
1451	719602.56	70147.25
1452	719599.20	70156.94
1453	719599.39	70160.45
1454	719599.69	70168.47
1455	719606.17	70174.52
1456	719614.38	70183.72
1457	719627.68	70186.38
1458	719638.84	70184.85
1459	719648.20	70186.66
1460	719674.14	70216.38
1461	719679.72	70221.36
1462	719690.85	70225.82
1463	719700.84	70226.19
1464	719710.42	70225.52
1465	719726.14	70223.40
1466	719736.21	70222.77
1467	719742.68	70223.34
1468	719748.88	70226.87
1469	719754.50	70231.35
1470	719762.62	70241.54
1471	719772.39	70255.87
1472	719789.26	70274.82
1473	719802.40	70284.94
1474	719816.75	70292.68
1475	719828.70	70299.21
1476	719834.56	70306.71
1477	719846.42	70314.23
1478	719858.48	70325.27
1479	719862.43	70331.60
1480	719861.74	70339.53
1481	719857.34	70349.63
1482	719846.16	70357.15
1483	719840.62	70363.15

Обозначение характерных точек границы	Координаты, м (система координат МСК-168 (зона 5))	
	X	Y
1484	719835.81	70372.22
1485	719831.26	70389.80
1486	719827.84	70405.98
1487	719825.75	70418.28
1488	719825.61	70431.24
1489	719825.74	70441.24
1490	719824.19	70453.09
1491	719824.08	70460.07
1492	719825.87	70468.21
1493	719827.64	70482.34
1494	719834.89	70502.44
1495	719844.35	70520.24
1496	719853.57	70535.02
1497	719858.49	70547.43
1498	719866.76	70561.63
1499	719872.57	70581.11
1500	719874.61	70597.76
1501	719878.82	70612.60
1502	719880.95	70628.26
1503	719884.89	70646.08
1504	719889.34	70663.94
1505	719892.65	70683.20
1506	719896.34	70692.51
1507	719902.83	70698.56
1508	719912.34	70704.38
1509	719920.03	70708.05
1510	719934.36	70721.77
1511	719950.37	70739.14
1512	719964.89	70756.38
1513	719979.21	70770.11
1514	719995.33	70780.50
1515	720008.34	70792.11
1516	720012.79	70798.49
1517	720018.80	70809.99
1518	720022.55	70824.30
1519	720029.65	70840.39
1520	720037.93	70854.59
1521	720047.82	70867.43
1522	720062.32	70879.18
1523	720080.23	70897.71
1524	720097.67	70910.21
1525	720110.37	70925.29
1526	720118.93	70942.01
1527	720118.25	70955.43

Обозначение характерных точек границы	Координаты, м (система координат МСК-168 (зона 5))	
	X	Y
1528	720114.52	70963.60
1529	720108.79	70977.58
1530	720107.91	70987.49
1531	720107.78	71000.46
1532	720109.04	71026.03
1533	720112.27	71046.28
1534	720119.44	71055.89
1535	720126.03	71066.45
1536	720139.54	71077.24
1537	720141.34	71089.11
1538	720133.55	71100.55
1539	720121.59	71105.50
1540	720115.77	71108.99
1541	720111.48	71122.57
1542	720116.62	71133.52
1543	720125.22	71138.27
1544	720144.90	71142.47
1545	720168.41	71159.99
1546	720169.04	71172.93
1547	720161.37	71177.35
1548	720141.70	71176.89
1549	720128.39	71172.93
1550	720107.16	71183.00
1551	720103.20	71207.11
1552	720112.00	71225.98
1553	720110.35	71233.33
1554	720104.14	71241.27
1555	720089.98	71248.53
1556	720079.16	71257.57
1557	720073.08	71264.04
1558	720070.35	71272.29
1559	720072.29	71284.44
1560	720076.79	71290.32
1561	720082.53	71293.32
1562	720090.36	71295.49
1563	720100.33	71303.87
1564	720102.13	71320.06
1565	720089.68	71348.85
1566	720083.70	71359.82
1567	720083.52	71373.28
1568	720085.35	71380.93
1569	720090.99	71390.90
1570	720097.56	71395.97
1571	720108.78	71399.44

Обозначение характерных точек границы	Координаты, м (система координат МСК-168 (зона 5))	
	X	Y
1572	720114.70	71400.45
1573	720122.75	71400.15
1574	720130.20	71400.80
1575	720138.16	71401.49
1576	720143.18	71401.43
1577	720150.65	71407.57
1578	720157.46	71415.65
1579	720163.12	71419.64
1580	720168.74	71424.12
1581	720171.22	71435.82
1582	720168.49	71444.07
1583	720160.55	71448.87
1584	720153.30	71457.23
1585	720149.86	71467.91
1586	720150.35	71479.44
1587	720154.51	71494.78
1588	720164.77	71509.15
1589	720170.32	71520.12
1590	720173.88	71530.91
1591	720173.01	71540.82
1592	720168.29	71548.90
1593	720156.53	71557.36
1594	720138.88	71564.31
1595	720129.54	71567.99
1596	720124.13	71572.51
1597	720124.51	71579.54
1598	720126.61	71584.21
1599	720133.81	71587.83
1600	720142.99	71591.63
1601	720156.37	71593.29
1602	720172.52	71597.69
1603	720184.82	71600.26
1604	720191.00	71609.78
1605	720193.16	71619.46
1606	720196.94	71627.77
1607	720202.62	71637.25
1608	720208.69	71642.27
1609	720216.71	71647.96
1610	720224.64	71654.64
1611	720228.63	71660.48
1612	720231.27	71664.71
1613	720231.78	71670.24
1614	720230.40	71674.62
1615	720223.67	71677.02

Обозначение характерных точек границы	Координаты, м (система координат МСК-168 (зона 5))	
	X	Y
1616	720216.58	71677.91
1617	720211.02	71678.42
1618	720206.16	71682.49
1619	720205.15	71693.89
1620	720205.17	71699.38
1621	720206.23	71704.46
1622	720207.93	71713.60
1623	720212.29	71720.97
1624	720223.70	71727.95
1625	720240.65	71728.93
1626	720255.20	71728.69
1627	720276.72	71729.07
1628	720286.12	71730.38
1629	720292.82	71733.96
1630	720297.36	71739.35
1631	720298.91	71744.48
1632	720298.58	71753.93
1633	720295.18	71764.12
1634	720290.46	71772.20
1635	720285.72	71786.26
1636	720285.82	71802.25
1637	720287.23	71820.34
1638	720292.46	71829.29
1639	720300.78	71842.99
1640	720310.20	71849.80
1641	720325.53	71852.13
1642	720333.98	71852.87
1643	720341.59	71857.52
1644	720351.45	71876.35
1645	720360.02	71913.76
1646	720370.75	71930.45
1647	720368.99	71944.77
1648	720359.49	71955.93
1649	720346.93	71958.14
1650	720333.19	71970.12
1651	720328.15	71976.17
1652	720325.33	71985.41
1653	720322.75	71997.67
1654	720323.03	72011.67
1655	720321.44	72024.01
1656	720310.86	72036.07
1657	720299.35	72041.57
1658	720276.32	72047.05
1659	720265.31	72052.58

Обозначение характерных точек границы	Координаты, м (система координат МСК-168 (зона 5))	
	X	Y
1660	720259.78	72058.59
1661	720256.77	72064.32
1662	720254.45	72073.61
1663	720254.83	72080.63
1664	720255.39	72085.67
1665	720256.10	72094.72
1666	720258.11	72100.38
1667	720262.79	72109.78
1668	720269.06	72118.31
1669	720272.97	72125.14
1670	720273.11	72140.63
1671	720268.70	72162.21
1672	720264.00	72175.78
1673	720259.16	72185.35
1674	720257.87	72194.22
1675	720256.77	72201.12
1	720256.80	72212.10

Площадь муниципального образования 28754,95 га.

Приложение 11
к Закону края
от 10 октября 2024 г. № 8-3149

Приложение 11
к Закону края
от 18 февраля 2005 г. № 13-3015

Текстовое описание местоположения границ муниципального образования Большеуринский сельсовет

По смежеству с землями муниципального образования
Филимоновский сельсовет

Граница муниципального образования Большеуринский сельсовет по смежеству с землями муниципального образования Филимоновский сельсовет проходит от точки 1 (узловая точка) до точки 188 (узловая точка) протяженностью 17168,43 м.

От точки 1 – узловой точки пересечения границ муниципального образования Терский сельсовет, муниципального образования Большеуринский сельсовет и муниципального образования Филимоновский сельсовет граница идет в юго-восточном направлении извилистой линией 430,27 м по руслу ручья Карайбул вниз по течению до точки 26.

От точки 26 граница следует на юго-восток ломаной линией 1491,94 м по границе пастбища и леса, пересекая реку Большая Уря, по пастбищу до точки 44. Далее граница проходит на юго-запад прямой линией 182,05 м по пастбищу, пересекая проселочную дорогу, до точки 45. Затем граница идет на юго-восток прямой линией 156,30 м по пастбищу и пашне до точки 46.

От точки 46 граница следует по границе пашни и леса: на восток прямой линией 335,28 м до точки 48, на северо-восток прямой линией 177,68 м до точки 49, на юго-восток прямой линией 292,25 м до точки 52, на юг ломаной линией 612,83 м до точки 59. Далее граница проходит в восточном направлении ломаной линией 2339,46 м по пашне и сенокосу до полевой дороги (точка 75).

От точки 75 граница идет на юго-восток ломаной линией 780,17 м по полевой дороге до другой полевой дороги (точка 82). Затем граница следует на северо-восток ломаной линией 2417,18 м по полевой дороге до безымянного ручья (точка 105). Далее граница проходит в юго-восточном направлении извилистой линией 2224,74 м по руслу безымянного ручья вверх по течению до точки 141.

От точки 141 граница идет на северо-восток ломаной линией 2776,35 м по пастбищу, пересекая полевую дорогу, по пашне, лесу до точки 173. Затем граница следует на восток прямой линией 832,82 м по пашне до точки 178. Далее граница проходит на северо-восток прямой линией 1454,89 м по пашне до проселочной дороги (точка 182).

От точки 182 граница идет на северо-восток ломаной линией 664,22 м по проселочной дороге до точки 188 – узловой точки пересечения границ муниципального образования Филимоновский сельсовет, муниципального образования Большеуриинский сельсовет и муниципального образования Чечеульский сельсовет.

По смежеству с землями муниципального образования
Чечеульский сельсовет

Граница муниципального образования Большеуриинский сельсовет по смежеству с землями муниципального образования Чечеульский сельсовет проходит от точки 188 (узловая точка) до точки 337 (узловая точка) протяженностью 18561,63 м.

От точки 188 – узловой точки пересечения границ муниципального образования Филимоновский сельсовет, муниципального образования Большеуриинский сельсовет и муниципального образования Чечеульский сельсовет граница следует в юго-восточном направлении ломаной линией 544,89 м по проселочной дороге до точки 192.

От точки 192 граница идет на восток ломаной линией 1371,04 м по пашне до точки 203. Затем граница проходит на северо-восток ломаной линией 848,62 м по пашне, пересекая полевою дорогу, до точки 213. Далее граница следует в юго-восточном направлении ломаной линией 2628,15 м по пашне, пересекая полевые дороги и безымянный ручей, до автомобильной дороги Р-255 «Сибирь» Новосибирск – Кемерово – Красноярск – Иркутск (точка 237).

От точки 237 граница идет на юго-запад плавной линией 2351,87 м по оси автомобильной дороги Р-255 «Сибирь» Новосибирск – Кемерово – Красноярск – Иркутск до точки 261. Затем граница проходит на юго-восток ломаной линией 276,40 м по пашне до точки 266. Далее граница следует в южном направлении ломаной линией 488,57 м по пашне до точки 272.

От точки 272 граница идет на юго-запад ломаной линией 371,32 м по пашне, пересекая полевою дорогу, до точки 274. Затем граница проходит на юг ломаной линией 1745,82 м по пашне, пересекая полевою дорогу, до точки 289. Далее граница следует на юго-восток ломаной линией 2626,30 м по пашне, лесу и пастбищу, пересекая проселочную дорогу, до точки 315.

От точки 315 граница идет общим направлением на юг ломаной линией 5308,65 м по пашне, полевой дороге до безымянного ручья до точки 337 – узловой точки пересечения границ муниципального образования Чечеульский сельсовет, муниципального образования Большеуриинский сельсовет и муниципального образования Браженский сельсовет.

По смежеству с землями муниципального образования
Браженский сельсовет

Граница муниципального образования Большеуриинский сельсовет по смежеству с землями муниципального образования Браженский сельсовет

проходит от точки 337 (узловая точка) до точки 348 (узловая точка) протяженностью 1158,49 м.

От точки 337 – узловой точки пересечения границ муниципального образования Чечеульский сельсовет, муниципального образования Большеуринский сельсовет и муниципального образования Браженский сельсовет граница следует общим направлением на юго-запад ломаной линией 1158,49 м по пашне до точки 348 – узловой точки пересечения границ муниципального образования Браженский сельсовет, муниципального образования Большеуринский сельсовет и муниципального образования Верх-Амонашенский сельсовет.

По смежеству с землями муниципального образования
Верх-Амонашенский сельсовет

Граница муниципального образования Большеуринский сельсовет по смежеству с землями муниципального образования Верх-Амонашенский сельсовет проходит от точки 348 (узловая точка) до точки 523 (узловая точка) протяженностью 15599,15 м.

От точки 348 – узловой точки пересечения границ муниципального образования Браженский сельсовет, муниципального образования Большеуринский сельсовет и муниципального образования Верх-Амонашенский сельсовет граница идет в юго-восточном направлении прямой линией 459,12 м по пашне до точки 353.

От точки 353 граница следует на юго-запад прямой линией 1902,50 м по пашне, пересекая безымянный ручей и грунтовую дорогу, до точки 368. Затем граница проходит на юго-восток прямой линией 235,38 м по пашне, пересекая полевую дорогу, до точки 371. Далее граница идет на юго-запад ломаной линией 3475,22 м по пашне, пересекая полевую дорогу, по границе леса и сенокоса, пересекая автомобильную дорогу Байкал – Орловка, до точки 410.

От точки 410 граница следует на юг прямой линией 205,85 м по сенокосу до точки 412. Затем граница проходит на юго-запад прямой линией 410,04 м по сенокосу и пашне до точки 414. Далее граница идет на северо-запад прямой линией 477,59 м по пашне до полевой дороги (точка 417). Затем граница следует на юго-запад ломаной линией 1203,12 м по полевой дороге до точки 434.

От точки 434 граница проходит в юго-западном направлении ломаной линией 2616,40 м по пастбищу, пашне, лесу, по полевой дороге до точки 457. Далее граница идет на запад ломаной линией 3431,27 м по пашне, лесу и пастбищу до реки Большая Уря (точка 485).

От точки 485 граница следует в юго-западном направлении извилистой линией 1182,66 м по середине реки Большая Уря вверх по течению до устья ручья Худой Ельник до точки 523 – узловой точки пересечения границ муниципального образования Верх-Амонашенский сельсовет, муниципального образования Большеуринский сельсовет и муниципального образования Рыбинский муниципальный район Красноярского края (далее – Рыбинский район).

По смежеству с землями муниципального образования
Рыбинский район

Граница муниципального образования Большеурицкий сельсовет по смежеству с землями муниципального образования Рыбинский район проходит от точки 523 (узловая точка) до точки 786 (узловая точка) протяженностью 13497,79 м.

От точки 523 – узловой точки пересечения границ муниципального образования Верх-Амонашенский сельсовет, муниципального образования Большеурицкий сельсовет и муниципального образования Рыбинский район граница идет на северо-запад извилистой линией 2588,79 м по руслу ручья Худой Ельник вверх по течению до дамбы (точка 746).

От точки 746 граница следует на северо-запад ломаной линией 5761,31 м по дамбе вдоль безымянного пруда, по лесу, пересекая полевую дорогу, по пашне, пересекая автомобильную дорогу Р-255 «Сибирь» Новосибирск – Кемерово – Красноярск – Иркутск, до точки 772. Затем граница проходит на северо-восток плавной линией 460,21 м по лесу до точки 775.

От точки 775 граница идет на северо-запад ломаной линией 3318,56 м по лесу, пересекая полевую дорогу, по пашне до точки 784. Далее граница следует на север прямой линией 1368,92 м по пашне и лесу до точки 786 – узловой точки пересечения границ муниципального образования Рыбинский район, муниципального образования Большеурицкий сельсовет и муниципального образования Терский сельсовет.

По смежеству с землями муниципального образования
Терский сельсовет

Граница муниципального образования Большеурицкий сельсовет по смежеству с землями муниципального образования Терский сельсовет проходит от точки 786 (узловая точка) до точки 1 (узловая точка) протяженностью 15968,00 м.

От точки 786 – узловой точки пересечения границ муниципального образования Рыбинский район, муниципального образования Большеурицкий сельсовет и муниципального образования Терский сельсовет граница идет на северо-запад ломаной линией 1566,16 м по пашне до точки 802. Затем граница следует на северо-восток ломаной линией 1477,07 м по лесу, пашне и пастбищу, пересекая полевую дорогу, до ручья Карайбул (точка 820).

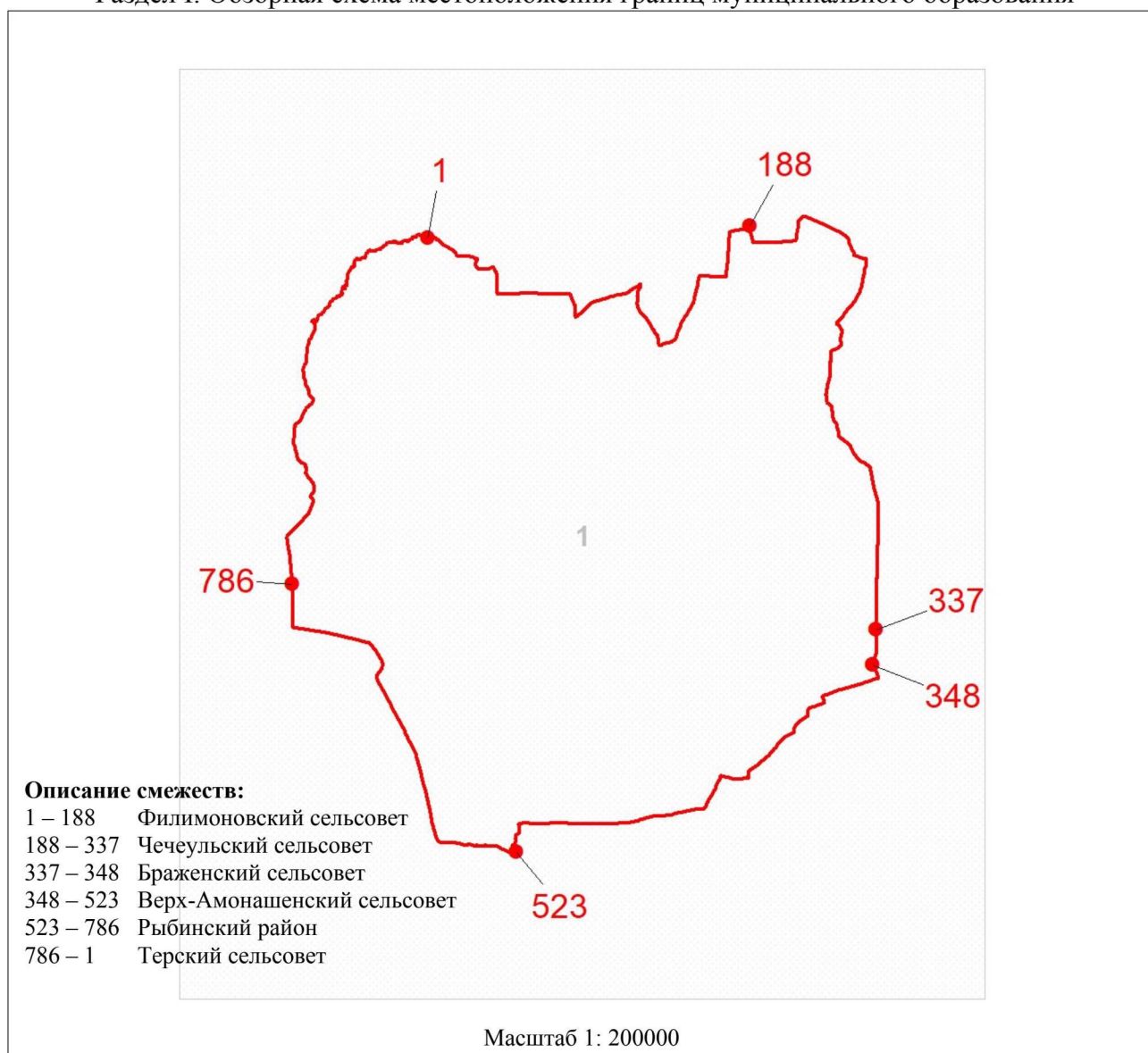
От точки 820 граница проходит общим направлением на северо-восток извилистой линией 12924,77 м по руслу ручья Карайбул вниз по течению до точки 1 – узловой точки пересечения границ муниципального образования Терский сельсовет, муниципального образования Большеурицкий сельсовет и муниципального образования Филимоновский сельсовет.

Приложение 12
к Закону края
от 10 октября 2024 г. № 8-3149


Приложение 12
к Закону края
от 18 февраля 2005 г. № 13-3015

Графическое отображение местоположения границ муниципального образования Большеуринский сельсовет

Раздел I. Обзорная схема местоположения границ муниципального образования



Используемые условные знаки и обозначения:



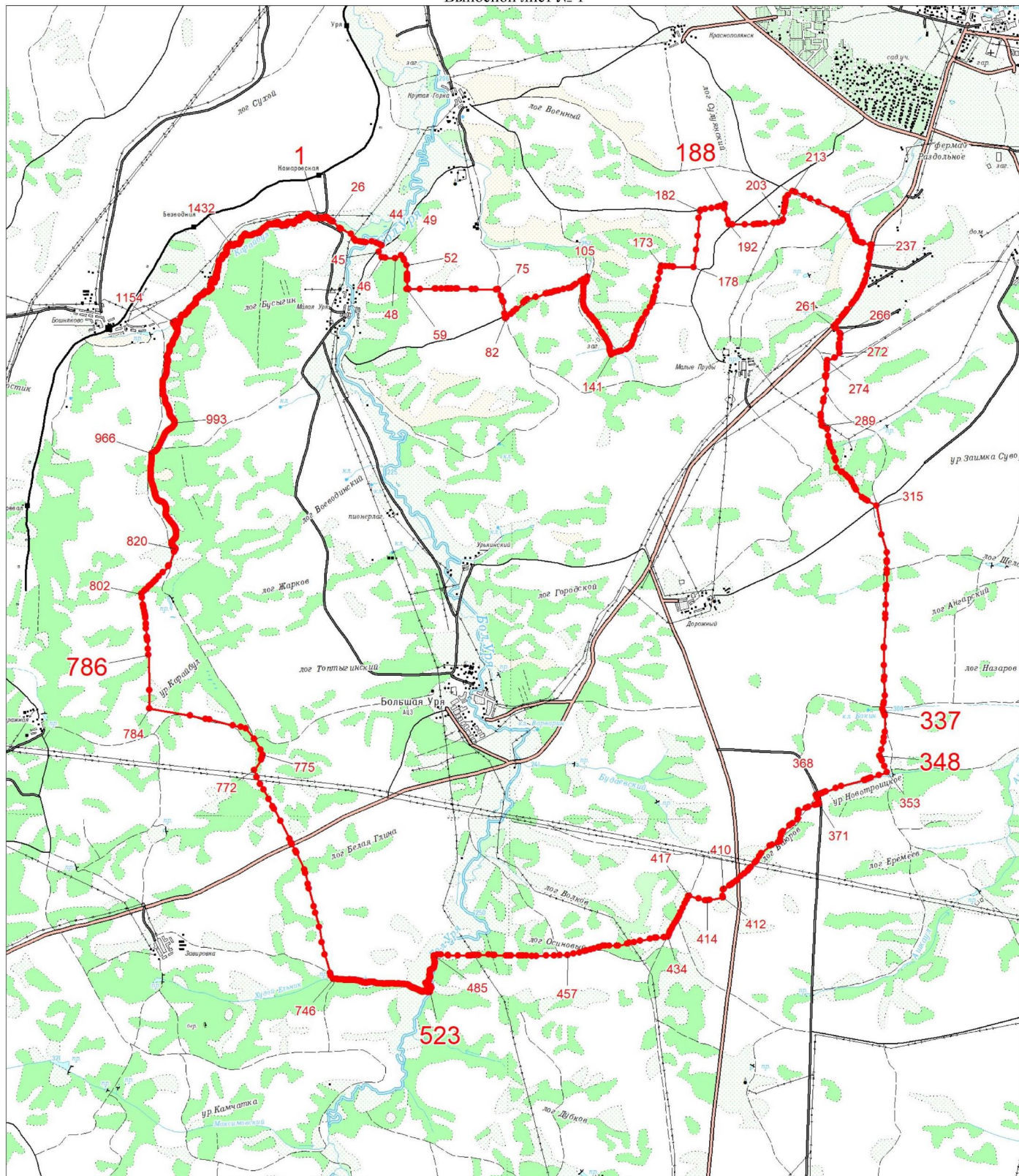
Граница муниципального образования

Узловая точка границы муниципального образования и её номер

Номер выносного листа обзорной схемы местоположения границ муниципального образования

Раздел II. Выносной лист обзорной схемы местоположения границ муниципального образования

Выносной лист № 1



Масштаб 1:100000

Условные обозначения:

	Граница муниципального образования
	Характерная точка границы муниципального образования
	Надписи номеров характерных точек границы муниципального образования

Приложение 13
к Закону края
от 10 октября 2024 г. № 8-3149

Приложение 13
к Закону края
от 18 февраля 2005 г. № 13-3015

**Координаты характерных точек границ
муниципального образования Б्राженский сельсовет**

Обозначение характерных точек границы	Координаты, м (система координат МСК-168 (зона 5))	
	X	Y
1	707636.31	86661.27
2	707640.21	86679.58
3	707640.25	86690.57
4	707644.54	86715.90
5	707658.16	86749.04
6	707662.19	86765.86
7	707664.97	86774.09
8	707664.86	86781.07
9	707662.02	86796.30
10	707656.30	86815.77
11	707652.40	86825.92
12	707646.81	86843.91
13	707642.13	86862.97
14	707639.45	86899.18
15	707644.90	86934.10
16	707648.95	86956.42
17	707654.36	86980.36
18	707655.57	87006.42
19	707655.59	87023.40
20	707652.74	87038.63
21	707660.94	87070.79
22	707669.03	87098.46
23	707666.07	87120.66
24	707660.34	87134.64
25	707658.97	87144.51
26	707659.00	87155.50
27	707667.43	87173.70
28	707668.69	87187.79
29	707675.34	87243.29
30	707688.82	87289.39
31	707693.17	87319.72

Обозначение характерных точек границы	Координаты, м (система координат МСК-168 (зона 5))	
	X	Y
32	707698.71	87342.17
33	707702.53	87361.48
34	707705.55	87372.72
35	707713.59	87400.88
36	707721.82	87427.06
37	707727.21	87445.50
38	707739.48	87493.99
39	707747.43	87534.62
40	707744.85	87558.36
41	707741.92	87574.58
42	707736.30	87598.56
43	707743.23	87616.63
44	707772.00	87665.57
45	707781.84	87690.39
46	707781.49	87705.83
47	707780.03	87716.69
48	707774.38	87729.68
49	707770.18	87743.29
50	707766.19	87754.43
51	707765.97	87768.38
52	707765.78	87793.33
53	707778.23	87828.36
54	707791.73	87879.96
55	707790.16	87909.28
56	707784.70	87925.78
57	707779.24	87942.28
58	707775.01	87961.88
59	707773.15	87971.70
60	707770.52	88024.40
61	707767.48	88076.05
62	707761.48	88132.94
63	707759.71	88187.21
64	707756.56	88245.84
65	707756.86	88265.34
66	707763.35	88316.83
67	707766.26	88335.05
68	707771.28	88391.91
69	707774.02	88440.57
70	707778.01	88486.35
71	707777.93	88515.80
72	707776.35	88545.12
73	707777.35	88585.14
74	707776.10	88605.00
75	707781.45	88652.40

Обозначение характерных точек границы	Координаты, м (система координат МСК-168 (зона 5))	
	X	Y
76	707785.33	88705.16
77	707786.42	88732.71
78	707787.83	88762.29
79	707787.51	88788.72
80	707787.23	88826.14
81	707792.58	88873.53
82	707792.51	88908.48
83	707792.60	88947.42
84	707792.43	88977.86
85	707792.22	88997.32
86	707786.61	89009.81
87	707782.42	89040.40
88	707779.55	89061.62
89	707779.37	89086.56
90	707777.68	89122.86
91	707788.60	89186.71
92	707785.76	89201.94
93	707784.39	89211.81
94	707778.67	89231.28
95	707770.09	89260.49
96	707767.15	89288.19
97	707765.58	89317.51
98	707764.02	89352.32
99	707761.35	89377.05
100	707756.74	89406.61
101	707755.48	89449.43
102	707752.39	89484.61
103	707756.10	89567.81
104	707753.42	89604.02
105	707752.86	89638.92
106	707753.05	89670.89
107	707749.74	89708.54
108	707745.61	89755.61
109	707813.05	89746.53
110	707820.85	89746.68
111	707899.55	89750.09
112	707984.14	89752.31
113	708406.37	89763.32
114	708633.99	89767.36
115	708742.69	89769.15
116	708807.61	89770.51
117	708814.00	89770.87
118	708822.12	89771.32
119	708927.05	89777.15

Обозначение характерных точек границы	Координаты, м (система координат МСК-168 (зона 5))	
	X	Y
120	709249.45	89783.83
121	709335.58	89784.65
122	709437.65	89787.62
123	709659.88	89781.20
124	709883.24	89782.13
125	710233.84	89778.36
126	710994.01	89775.31
127	711026.93	89773.34
128	711156.84	89774.60
129	711252.39	89793.35
130	711294.23	89805.37
131	711332.05	89815.25
132	711367.85	89824.63
133	711585.48	89873.49
134	711809.42	89928.45
135	711877.10	89950.36
136	711895.86	89955.56
137	711927.67	89962.77
138	712017.15	89987.09
139	712358.00	90073.40
140	712701.30	90153.98
141	712776.39	90173.30
142	712816.63	90188.18
143	713439.16	90345.09
144	713774.63	90420.95
145	713965.49	90464.27
146	714063.58	90491.88
147	714276.12	90540.51
148	714284.58	90546.33
149	714348.16	90570.57
150	714348.36	90558.24
151	714371.55	90562.16
152	714403.90	90568.10
153	714894.22	90688.10
154	715171.18	90760.97
155	715198.26	90767.74
156	715207.68	90770.12
157	715309.81	90795.54
158	715531.99	90924.88
159	715856.13	91127.24
160	715866.05	91132.14
161	715969.02	91194.23
162	716206.32	91335.11
163	716405.91	91447.36

Обозначение характерных точек границы	Координаты, м (система координат МСК-168 (зона 5))	
	X	Y
164	716501.96	91507.48
165	716510.12	91512.12
166	716645.36	91581.87
167	716645.55	91581.98
168	717005.87	91787.27
169	717068.55	91823.56
170	717128.28	91863.56
171	717249.86	91920.24
172	717280.46	91937.85
173	717294.58	92015.83
174	717302.92	92059.98
175	717312.77	92070.49
176	717583.58	92535.96
177	718025.83	93282.10
178	718323.80	93841.22
179	718332.37	93846.24
180	718339.44	93850.54
181	718468.17	94047.44
182	718495.40	94092.56
183	718482.02	94092.09
184	718464.70	94097.03
185	718453.56	94110.40
186	718452.24	94125.81
187	718457.08	94142.26
188	718485.33	94148.68
189	718508.74	94152.67
190	718538.12	94151.08
191	718552.99	94172.88
192	718572.42	94200.98
193	718554.23	94214.39
194	718562.30	94224.79
195	718574.14	94241.00
196	718586.45	94257.84
197	718638.65	94342.26
198	718854.78	94676.57
199	719285.75	95120.43
200	719412.42	95275.17
201	719594.56	95481.88
202	719975.24	95842.30
203	720088.88	96001.00
204	720114.54	96036.63
205	720430.17	96468.78
206	720695.75	96717.18
207	720863.87	96913.56

Обозначение характерных точек границы	Координаты, м (система координат МСК-168 (зона 5))	
	X	Y
208	720901.12	96965.05
209	720992.12	97070.81
210	721136.37	97315.50
211	721189.23	97509.75
212	721217.71	97631.43
213	721308.33	97734.48
214	721387.66	97838.30
215	721450.81	97911.30
216	721527.91	97979.90
217	721713.23	98034.39
218	721812.11	98062.52
219	721884.56	98065.68
220	721934.46	98040.26
221	721976.76	98017.00
222	722032.43	98003.12
223	722082.60	98029.13
224	722113.22	98073.12
225	722136.79	98135.62
226	722137.42	98236.01
227	722072.23	98382.47
228	722002.44	98491.09
229	721846.78	98617.29
230	721614.24	98698.76
231	721425.47	98752.01
232	721318.05	98833.91
233	721276.33	98901.09
234	721200.40	99064.65
235	721127.93	99205.77
236	721002.85	99319.51
237	720867.08	99391.39
238	720729.25	99424.28
239	720464.80	99434.09
240	719938.49	99422.49
241	719939.79	99507.85
242	717459.54	99596.90
243	716414.86	99937.85
244	716542.35	100507.18
245	716649.50	100883.97
246	716386.80	101083.67
247	715533.08	101465.01
248	714878.25	101991.97
249	714895.98	102130.98
250	714915.95	102189.65
251	714939.61	102220.84

Обозначение характерных точек границы	Координаты, м (система координат МСК-168 (зона 5))	
	X	Y
252	714968.01	102258.52
253	715025.14	102268.54
254	715100.44	102291.93
255	715161.58	102295.84
256	715205.14	102330.41
257	715245.09	102389.95
258	715260.99	102456.00
259	715265.05	102506.43
260	715261.67	102584.21
261	715210.76	102690.07
262	715174.53	102746.30
263	715096.48	102814.54
264	715039.79	102852.28
265	714984.83	102878.79
266	714928.19	102886.37
267	714843.48	102877.67
268	714748.94	102864.76
269	714631.97	102849.62
270	714515.82	102844.57
271	714437.85	102824.84
272	714375.04	102773.10
273	714311.72	102732.65
274	714288.71	102686.40
275	714247.86	102682.92
276	714200.72	102678.89
277	714199.24	102678.91
278	714194.44	102678.37
279	714175.83	102676.77
280	714152.17	102674.74
281	714079.27	102668.49
282	713687.16	102593.23
283	713380.34	102534.38
284	711939.54	101522.22
285	711863.87	101521.00
286	710362.79	101496.69
287	708482.31	101391.93
288	708456.06	101357.67
289	708454.75	101355.97
290	708434.22	101329.18
291	708303.63	101158.77
292	708253.73	101093.65
293	708216.28	101044.75
294	707896.21	100627.06
295	707707.94	100492.80

Обозначение характерных точек границы	Координаты, м (система координат МСК-168 (зона 5))	
	X	Y
296	707436.13	100300.90
297	706465.68	99982.05
298	706373.66	99951.81
299	706230.41	99904.73
300	706178.10	99887.55
301	705941.90	99809.94
302	705779.35	99756.52
303	704811.32	99438.49
304	704390.06	99259.13
305	704290.39	99216.72
306	702916.20	98847.66
307	702638.66	98352.16
308	702280.85	98485.54
309	700869.43	99011.75
310	700631.86	99727.87
311	699968.13	100345.33
312	699855.92	100105.02
313	699772.32	99928.48
314	699733.06	99810.53
315	699703.86	99722.80
316	699672.84	99629.57
317	699649.48	99638.50
318	699376.81	99782.40
319	699357.78	99792.35
320	699300.26	99822.04
321	699291.94	99826.29
322	699144.54	99900.10
323	698949.56	99895.95
324	698193.94	99880.03
325	697651.35	99580.93
326	697057.18	99749.27
327	696740.31	99237.02
328	696081.60	98845.21
329	696096.47	98740.62
330	696132.01	98609.91
331	696129.34	98583.22
332	696133.66	98562.62
333	696149.80	98538.57
334	696127.37	98354.89
335	696146.93	98337.62
336	696156.85	98332.99
337	696177.66	98324.32
338	696196.12	98319.43
339	696206.27	98312.32

Обозначение характерных точек границы	Координаты, м (система координат МСК-168 (зона 5))	
	X	Y
340	696224.38	98294.43
341	696229.57	98280.90
342	696229.65	98262.94
343	696229.72	98256.45
344	696229.87	98248.98
345	696237.20	98222.65
346	696251.99	98185.50
347	696267.91	98146.94
348	696282.73	98120.77
349	696303.83	98091.65
350	696312.96	98078.97
351	696315.19	98070.68
352	696317.51	98061.39
353	696316.68	98042.35
354	696318.21	98025.01
355	696325.09	98015.12
356	696344.25	98002.31
357	696356.72	97985.92
358	696360.17	97963.75
359	696361.42	97932.41
360	696369.82	97916.66
361	696380.63	97907.62
362	696402.16	97885.03
363	696417.93	97870.92
364	696434.99	97864.92
365	696458.84	97861.50
366	696480.78	97851.43
367	696493.30	97840.03
368	696501.67	97830.28
369	696503.91	97821.98
370	696505.32	97811.62
371	696506.00	97798.20
372	696511.21	97790.17
373	696520.54	97780.99
374	696526.23	97767.51
375	696527.04	97752.60
376	696526.72	97739.10
377	696523.03	97729.79
378	696520.69	97716.60
379	696521.84	97709.22
380	696525.43	97702.54
381	696535.38	97691.92
382	696542.50	97685.05
383	696547.42	97669.01

Обозначение характерных точек границы	Координаты, м (система координат МСК-168 (зона 5))	
	X	Y
384	696546.41	97651.94
385	696536.91	97634.64
386	696497.91	97593.81
387	696466.23	97566.59
388	696454.67	97555.60
389	696432.63	97532.71
390	696420.40	97523.66
391	696402.22	97519.59
392	696382.35	97523.35
393	696372.81	97523.52
394	696367.97	97521.60
395	696364.93	97516.34
396	696367.37	97505.57
397	696370.80	97489.40
398	696370.06	97469.36
399	696363.75	97461.32
400	696354.47	97458.52
401	696308.41	97441.04
402	696300.94	97434.90
403	696299.65	97415.31
404	696299.87	97401.35
405	696303.23	97391.66
406	696313.48	97389.06
407	696331.99	97383.68
408	696341.47	97378.51
409	696348.80	97369.16
410	696350.04	97360.78
411	696348.69	97347.68
412	696340.02	97337.95
413	696327.95	97321.42
414	696324.58	97314.14
415	696323.20	97307.03
416	696325.59	97291.26
417	696330.22	97284.17
418	696351.87	97271.58
419	696362.10	97263.48
420	696371.34	97243.82
421	696383.83	97232.92
422	696392.76	97228.20
423	696405.17	97223.79
424	696418.86	97221.98
425	696431.40	97216.09
426	696453.01	97203.99
427	696479.12	97186.29

Обозначение характерных точек границы	Координаты, м (система координат МСК-168 (зона 5))	
	X	Y
428	696500.58	97158.70
429	696519.83	97144.90
430	696536.47	97132.36
431	696546.33	97122.74
432	696553.93	97110.42
433	696558.35	97094.32
434	696577.50	97064.54
435	696582.89	97054.52
436	696582.83	97049.52
437	696578.56	97041.16
438	696571.56	97029.57
439	696567.81	97015.27
440	696568.64	96994.37
441	696569.26	96975.95
442	696567.06	96966.78
443	696551.81	96946.48
444	696532.43	96921.83
445	696525.43	96910.24
446	696525.42	96893.26
447	696527.20	96872.95
448	696532.82	96848.97
449	696540.17	96816.66
450	696544.57	96795.08
451	696544.41	96774.09
452	696544.86	96746.18
453	696543.88	96723.13
454	696540.73	96713.37
455	696534.75	96695.87
456	696535.80	96683.98
457	696542.08	96669.55
458	696561.12	96646.74
459	696579.47	96620.38
460	696596.43	96598.39
461	696602.58	96585.45
462	696609.94	96570.11
463	696616.55	96557.70
464	696623.17	96539.31
465	696630.30	96520.96
466	696637.25	96504.59
467	696649.49	96490.67
468	696657.48	96473.90
469	696664.08	96461.49
470	696669.26	96442.47
471	696676.60	96433.12

Обозначение характерных точек границы	Координаты, м (система координат МСК-168 (зона 5))	
	X	Y
472	696688.00	96423.13
473	696699.40	96413.14
474	696711.54	96394.72
475	696725.17	96376.44
476	696741.40	96362.87
477	696776.60	96321.50
478	696809.38	96284.91
479	696820.09	96271.36
480	696837.60	96248.92
481	696854.89	96217.47
482	696862.84	96189.71
483	696873.61	96152.70
484	696886.01	96131.31
485	696902.11	96107.75
486	696915.01	96086.41
487	696922.10	96068.55
488	696926.67	96044.98
489	696937.01	96001.45
490	696942.54	95978.47
491	696951.45	95968.26
492	696973.58	95950.21
493	697002.00	95934.71
494	697024.47	95924.18
495	697033.65	95911.00
496	697049.48	95901.90
497	697074.16	95889.06
498	697122.76	95866.33
499	697139.13	95856.77
500	697141.41	95847.98
501	697141.47	95841.50
502	697138.52	95823.77
503	697132.87	95796.82
504	697135.22	95781.54
505	697139.48	95772.93
506	697146.34	95769.03
507	697159.12	95766.15
508	697165.70	95759.73
509	697166.77	95741.85
510	697167.80	95724.47
511	697169.08	95715.59
512	697174.94	95711.61
513	697201.54	95705.43
514	697210.06	95699.68
515	697212.38	95690.40

Обозначение характерных точек границы	Координаты, м (система координат МСК-168 (зона 5))	
	X	Y
516	697207.55	95665.52
517	697198.79	95639.79
518	697197.11	95624.67
519	697196.84	95610.67
520	697200.48	95592.01
521	697202.37	95576.20
522	697197.99	95563.34
523	697189.83	95553.64
524	697168.87	95529.85
525	697154.40	95500.64
526	697145.58	95469.92
527	697143.41	95443.27
528	697144.30	95398.91
529	697143.85	95369.92
530	697136.66	95354.81
531	697130.11	95343.76
532	697096.92	95322.40
533	697078.96	95304.37
534	697071.62	95285.25
535	697070.61	95268.19
536	697075.09	95240.12
537	697082.35	95208.80
538	697084.52	95195.51
539	697084.18	95187.99
540	697081.76	95181.29
541	697073.72	95170.11
542	697066.07	95165.95
543	697057.47	95161.21
544	697038.56	95154.07
545	696981.47	95136.63
546	696945.79	95115.05
547	696940.13	95099.59
548	696940.51	95078.15
549	696943.05	95066.39
550	696956.16	95054.05
551	696954.67	95042.44
552	696944.68	95025.09
553	696917.98	94986.83
554	696906.24	94977.82
555	696893.57	94973.72
556	696863.63	94966.62
557	696849.50	94956.41
558	696843.89	94940.44
559	696843.85	94929.46

Обозначение характерных точек границы	Координаты, м (система координат МСК-168 (зона 5))	
	X	Y
560	696856.76	94896.63
561	696862.43	94849.20
562	696864.17	94829.38
563	696861.54	94796.70
564	696854.41	94786.59
565	696847.17	94783.47
566	696837.13	94783.59
567	696822.76	94781.84
568	696818.87	94769.02
569	696818.47	94756.51
570	696834.51	94727.95
571	696832.01	94710.76
572	696827.40	94694.88
573	696818.99	94682.17
574	696781.82	94660.46
575	696767.93	94641.78
576	696766.16	94627.65
577	696767.35	94562.85
578	696761.54	94554.86
579	696746.52	94549.06
580	696735.24	94540.59
581	696728.35	94522.01
582	696718.24	94500.17
583	696711.22	94494.57
584	696696.70	94488.81
585	696691.17	94471.85
586	696685.82	94452.92
587	696679.78	94430.42
588	696667.17	94414.35
589	696645.88	94400.02
590	696611.67	94373.08
591	696588.53	94345.61
592	696563.00	94305.44
593	696550.10	94286.85
594	696528.95	94271.03
595	696484.50	94235.21
596	696461.81	94208.28
597	696448.04	94171.14
598	696445.33	94116.48
599	696451.08	94079.54
600	696463.99	94046.71
601	696488.39	94019.88
602	696504.30	93992.80
603	696506.02	93978.98

Обозначение характерных точек границы	Координаты, м (система координат МСК-168 (зона 5))	
	X	Y
604	696503.70	93948.32
605	696506.17	93943.04
606	696512.08	93938.56
607	696520.62	93938.31
608	696528.62	93938.50
609	696537.33	93936.27
610	696542.09	93927.69
611	696541.78	93914.19
612	696536.23	93903.22
613	696522.16	93886.52
614	696487.95	93831.12
615	696483.59	93812.27
616	696484.86	93786.42
617	696484.77	93758.96
618	696489.42	93728.91
619	696497.56	93704.65
620	696511.81	93667.95
621	696522.34	93639.41
622	696525.72	93623.73
623	696523.23	93595.05
624	696523.36	93565.11
625	696530.20	93544.24
626	696544.89	93531.04
627	696567.08	93517.99
628	696599.42	93497.84
629	696615.99	93480.30
630	696626.06	93462.71
631	696627.73	93409.43
632	696615.49	93354.95
633	696593.79	93299.65
634	696569.54	93262.09
635	696537.54	93232.85
636	696469.68	93184.01
637	696420.90	93151.81
638	696400.13	93143.02
639	696343.59	93130.61
640	696315.97	93125.71
641	696301.40	93120.45
642	696283.46	93107.91
643	696103.63	92913.54
644	696084.93	92886.95
645	696082.56	92868.28
646	696083.95	92852.42
647	696089.43	92841.42

Обозначение характерных точек границы	Координаты, м (система координат МСК-168 (зона 5))	
	X	Y
648	696102.80	92826.10
649	696115.40	92808.23
650	696119.62	92788.62
651	696120.06	92755.21
652	696117.79	92741.04
653	696114.67	92725.29
654	696111.40	92705.53
655	696110.26	92689.96
656	696104.67	92668.01
657	696122.86	92632.14
658	696135.49	92613.77
659	696144.45	92603.07
660	696161.41	92592.56
661	696181.83	92576.86
662	696202.08	92563.15
663	696212.53	92552.57
664	696226.76	92538.83
665	696236.28	92521.69
666	696242.31	92498.75
667	696245.59	92478.56
668	696245.51	92456.59
669	696249.41	92446.45
670	696255.84	92436.02
671	696271.46	92417.91
672	696284.20	92404.04
673	696291.58	92394.20
674	696297.41	92379.23
675	696307.17	92365.10
676	696320.54	92349.79
677	696333.69	92336.95
678	696364.79	92296.72
679	696387.10	92265.21
680	696405.04	92237.81
681	696411.86	92222.93
682	696418.49	92204.53
683	696420.61	92191.74
684	696422.51	92164.44
685	696422.66	92139.99
686	696423.64	92123.10
687	696426.70	92105.40
688	696433.87	92086.55
689	696438.64	92066.50
690	696442.59	92044.37
691	696442.45	92028.88

Обозначение характерных точек границы	Координаты, м (система координат МСК-168 (зона 5))	
	X	Y
692	696435.54	92004.82
693	696422.82	91984.24
694	696400.55	91958.34
695	696374.53	91935.11
696	696332.97	91912.03
697	696305.93	91894.70
698	696279.78	91872.96
699	696256.97	91847.51
700	696245.30	91832.01
701	696232.04	91811.89
702	696223.43	91790.17
703	696214.93	91761.48
704	696206.16	91735.75
705	696188.95	91697.81
706	696161.14	91649.46
707	696139.91	91611.67
708	696128.12	91586.18
709	696113.12	91545.94
710	696095.46	91495.98
711	696079.73	91452.67
712	696076.52	91437.91
713	696077.93	91427.55
714	696079.66	91419.21
715	696084.51	91409.65
716	696095.53	91392.64
717	696104.14	91385.90
718	696121.77	91373.45
719	696143.63	91358.38
720	696159.19	91346.75
721	696177.49	91332.36
722	696197.65	91308.16
723	696227.75	91267.84
724	696254.70	91229.24
725	696273.44	91198.42
726	696291.86	91165.58
727	696307.76	91121.53
728	696322.42	91074.37
729	696329.40	91052.02
730	696344.47	91017.38
731	696369.61	90953.67
732	696389.15	90902.45
733	696436.39	90798.22
734	696471.58	90699.93
735	696489.71	90647.59

Обозначение характерных точек границы	Координаты, м (система координат МСК-168 (зона 5))	
	X	Y
736	696522.04	90570.52
737	696556.32	90482.64
738	696582.81	90403.56
739	696593.80	90364.08
740	696601.71	90336.81
741	696606.88	90289.33
742	696610.98	90242.76
743	696613.63	90224.02
744	696627.82	90182.32
745	696658.87	90102.64
746	696676.14	90048.73
747	696691.51	89982.17
748	696705.64	89923.98
749	696719.51	89868.78
750	696750.45	89739.16
751	696772.83	89661.23
752	696786.96	89614.53
753	696826.04	89489.13
754	696846.46	89433.49
755	696869.47	89354.11
756	696933.45	89173.46
757	696985.83	89050.70
758	697014.19	88990.26
759	697047.75	88927.78
760	697087.25	88860.32
761	697110.96	88801.48
762	697134.29	88764.06
763	697155.86	88740.98
764	697188.47	88723.34
765	697227.86	88702.80
766	697251.80	88686.91
767	697275.93	88657.56
768	697295.17	88626.78
769	697312.53	88588.85
770	697332.00	88532.63
771	697346.61	88508.94
772	697363.77	88490.46
773	697386.48	88471.47
774	697418.73	88452.30
775	697463.16	88425.71
776	697488.42	88411.93
777	697513.40	88395.63
778	697546.07	88366.02
779	697574.41	88340.03

Обозначение характерных точек границы	Координаты, м (система координат МСК-168 (зона 5))	
	X	Y
780	697589.32	88324.35
781	697605.17	88309.26
782	697618.78	88296.96
783	697627.50	88283.24
784	697639.13	88259.29
785	697652.38	88233.98
786	697663.83	88212.01
787	697680.50	88170.52
788	697695.93	88120.44
789	697717.74	88060.43
790	697727.27	88031.81
791	697733.16	88010.35
792	697736.11	87971.17
793	697742.38	87928.28
794	697748.72	87890.39
795	697754.42	87865.42
796	697764.71	87833.87
797	697777.30	87787.53
798	697791.15	87738.31
799	697814.89	87662.00
800	697827.28	87623.63
801	697832.30	87595.11
802	697835.42	87570.92
803	697835.66	87545.48
804	697845.18	87488.40
805	697848.43	87457.23
806	697859.24	87419.72
807	697874.57	87382.12
808	697893.83	87356.83
809	697905.51	87337.88
810	697914.29	87312.18
811	697921.58	87291.85
812	697926.01	87264.27
813	697926.81	87192.45
814	698163.82	87334.88
815	698389.64	87348.02
816	698465.58	87202.35
817	698592.73	86964.29
818	698615.20	86925.30
819	698633.19	86914.38
820	698932.44	86747.70
821	699051.38	86682.63
822	699051.76	86680.67
823	699053.72	86681.06

Обозначение характерных точек границы	Координаты, м (система координат МСК-168 (зона 5))	
	X	Y
824	699071.43	86671.41
825	699090.52	86674.78
826	699102.24	86669.02
827	699369.21	86699.42
828	699664.73	86595.18
829	699840.85	86564.21
830	700015.68	86564.38
831	700182.08	86582.26
832	700314.32	86639.69
833	700459.83	86665.83
834	700474.08	86669.06
835	700571.56	86722.97
836	700643.66	86729.24
837	700667.70	86729.33
838	700722.35	86734.58
839	700752.56	86738.71
840	700823.85	86748.40
841	700833.82	86783.21
842	700846.06	86809.24
843	700860.23	86830.44
844	700880.39	86857.66
845	700903.22	86888.60
846	700928.12	86930.20
847	700947.24	86957.83
848	700971.75	87003.89
849	701003.06	87081.00
850	701047.87	87158.29
851	701110.78	87269.10
852	701167.71	87362.42
853	701197.88	87423.95
854	701202.61	87432.85
855	701239.07	87496.93
856	701292.72	87581.97
857	701326.17	87640.29
858	701348.27	87679.66
859	701383.25	87749.10
860	701414.12	87791.23
861	701433.86	87817.40
862	701455.95	87839.79
863	701470.17	87849.02
864	701481.58	87856.00
865	701493.53	87862.53
866	701508.96	87869.37
867	701529.95	87875.68

Обозначение характерных точек границы	Координаты, м (система координат МСК-168 (зона 5))	
	X	Y
868	701594.81	87890.31
869	701726.46	87920.23
870	701829.90	87946.20
871	701919.37	87971.45
872	702125.33	88033.79
873	702282.38	88076.90
874	702306.55	88086.99
875	702335.53	88104.99
876	702362.52	88122.81
877	702389.21	88144.10
878	702477.77	88042.97
879	702532.38	87980.32
880	702712.16	87764.80
881	702735.16	87736.84
882	702747.11	87714.92
883	702805.06	87637.08
884	702852.04	87575.77
885	702922.08	87466.89
886	702935.64	87449.49
887	702942.98	87440.06
888	702943.57	87439.31
889	702973.84	87386.14
890	703193.76	87376.08
891	703420.36	87309.04
892	703511.54	87301.81
893	703534.05	87298.59
894	703584.78	87316.96
895	703747.37	87342.59
896	704021.74	87344.97
897	703989.24	87247.29
898	703971.53	87180.85
899	703955.37	87102.56
900	703952.45	87067.36
901	703945.56	87020.33
902	703931.07	86917.23
903	703928.62	86899.54
904	703917.69	86807.23
905	703918.83	86754.40
906	703914.30	86709.08
907	703907.75	86669.57
908	703922.89	86628.45
909	703930.60	86610.30
910	704324.00	86647.10
911	704412.60	86657.80

Обозначение характерных точек границы	Координаты, м (система координат МСК-168 (зона 5))	
	X	Y
912	704788.00	86702.20
913	705096.40	86733.10
914	705090.60	86867.15
915	705114.69	86956.19
916	705355.54	86947.04
917	705373.14	87056.76
918	705380.37	87115.75
919	705389.59	87192.97
920	705498.51	87421.19
921	705491.36	87617.84
922	705490.58	87700.23
923	705484.42	87729.47
924	705491.45	87752.98
925	705512.69	87757.48
926	705540.25	87760.46
927	705562.31	87766.77
928	705581.28	87787.55
929	705602.04	87798.78
930	705683.23	87778.26
931	705763.73	88073.83
932	705784.12	88151.54
933	705813.37	88250.59
934	705881.68	88254.94
935	705939.97	88266.12
936	706028.68	88265.85
937	706038.84	88264.24
938	706040.57	88227.44
939	706039.25	88168.42
940	706042.76	88122.79
941	706053.04	88074.26
942	706056.61	88033.63
943	706060.26	88003.49
944	706060.32	87980.04
945	706070.39	87922.50
946	706070.76	87884.09
947	706069.07	87851.99
948	706059.19	87776.25
949	706047.94	87681.91
950	706046.54	87612.39
951	706046.84	87580.47
952	706050.49	87550.33
953	706040.19	87524.97
954	706035.55	87515.08
955	706035.24	87501.57

Обозначение характерных точек границы	Координаты, м (система координат МСК-168 (зона 5))	
	X	Y
956	706039.07	87486.43
957	706044.27	87472.90
958	706045.80	87444.08
959	706034.45	87402.16
960	706027.80	87358.14
961	706027.97	87327.70
962	706031.26	87296.04
963	706038.13	87269.18
964	706046.78	87233.48
965	706053.83	87193.16
966	706042.05	87156.19
967	706090.49	87117.09
968	706352.34	86898.19
969	706360.71	86888.92
970	706367.07	86881.07
971	706501.28	86764.50
972	706523.21	86746.04
973	706511.38	86663.14
974	706501.91	86559.29
975	706657.71	86602.02
976	706862.67	86655.50
977	706976.31	86673.97
978	707119.74	86696.09
979	707537.15	86692.36
980	707538.91	86692.34
981	707551.02	86696.79
982	707554.31	86693.58
983	707571.41	86687.08
984	707595.91	86676.23
1	707636.31	86661.27

Площадь муниципального образования 26268,33 га.

Приложение 14
к Закону края
от 10 октября 2024 г. № 8-3149

Приложение 14
к Закону края
от 18 февраля 2005 г. № 13-3015

**Текстовое описание местоположения границ
муниципального образования Браженский сельсовет**

По смежеству с землями муниципального образования
Чечеульский сельсовет

Граница муниципального образования Браженский сельсовет по смежеству с землями муниципального образования Чечеульский сельсовет проходит от точки 1 (узловая точка) до точки 210 (узловая точка) протяженностью 19918,65 м.

От точки 1 – узловой точки пересечения границ муниципального образования Большеуринский сельсовет, муниципального образования Браженский сельсовет и муниципального образования Чечеульский сельсовет граница идет в восточном направлении извилистой линией 3148,82 м по руслу безымянного ручья вниз по течению до точки 108.

От точки 108 граница следует на север прямой линией 3412,64 м по пашне, пересекая полевые дороги, до точки 128. Далее граница проходит на северо-восток прямой линией 886,58 м по пашне, дамбе вдоль безымянного пруда, по пастбищу до полевой дороги (точка 138). Затем граница идет на северо-восток ломаной линией 9587,38 м по полевой дороге, пересекая автомобильную дорогу Канск – Тарай, до точки 199.

От точки 199 граница следует на северо-восток ломаной линией 2599,18 м по пашне, заболоченной местности и пастбищу до протоки Лобанова реки Кан (точка 209). Далее граница идет на северо-восток прямой линией 284,05 м, пересекая протоку Лобанова реки Кан до середины, до точки 210 – узловой точки пересечения границ муниципального образования Чечеульский сельсовет, муниципального образования Браженский сельсовет и муниципального образования Иланский район.

По смежеству с землями муниципального образования
Иланский район

Граница муниципального образования Браженский сельсовет по смежеству с землями муниципального образования Иланский район проходит от точки 210 (узловая точка) до точки 328 (узловая точка) протяженностью 34542,67 м.

От точки 210 – узловой точки пересечения границ муниципального образования Чечеульский сельсовет, муниципального образования Браженский

сельсовет и муниципального образования Иланский район граница следует на северо-восток извилистой линией 1434,14 м по середине протоки Лобанова реки Кан вверх по течению до реки Кан (точка 224).

От точки 224 граница идет на юго-восток извилистой линией 2908,12 м по середине реки Кан вверх по течению до точки 240. Затем граница проходит на восток прямой линией 85,37 м, пересекая реку Кан, по пастбищу до точки 241. Далее граница следует на юг прямой линией 2481,85 м по лесу, болоту и пастбищу, пересекая полевые дороги и реку Большой Караган, до точки 242.

От точки 242 граница идет на юго-восток прямой линией 1098,91 м по пастбищу, болоту и лесу, пересекая полевую дорогу, до точки 243. Затем граница проходит на северо-восток прямой линией 975,16 м по пастбищу и заболоченной местности, пересекая полевую дорогу, до точки 245. Далее граница следует в юго-восточном направлении ломаной линией 2105,53 м по пастбищу, пересекая протоку Старый Кан реки Кан, по сенокосу до протоки Старый Кан реки Кан (точка 248).

От точки 248 граница идет изогнутой линией общим расстоянием 1987,93 м по середине протоки Старый Кан реки Кан вверх по течению: на северо-восток до точки 260, на юго-восток до точки 266, на юго-запад до точки 274. Затем граница проходит на юго-запад ломаной линией 2682,68 м по лесу, пересекая полевую дорогу, по болоту и пастбищу до точки 284.

От точки 284 граница следует в южном направлении прямой линией 3460,35 м по пастбищу, пересекая реку Бражная и полевые дороги, до точки 287. Далее граница идет в юго-западном направлении ломаной линией 6847,42 м по лесу и заболоченной местности, пересекая реку Бражная, по пастбищу, пересекая безымянный ручей, до точки 307.

От точки 307 граница проходит на юго-восток ломаной линией 3549,21 м по пастбищу, сенокосу и лесу до точки 311. Затем граница следует в юго-западном направлении прямой линией 775,58 м по лесу, пересекая безымянный ручей, до точки 316. Далее граница идет на юго-восток прямой линией 593,72 м по границе леса и сенокоса до точки 322.

От точки 322 граница проходит в южном направлении прямой линией 950,81 м по границе леса, по сенокосу до точки 324. Затем граница следует на юго-запад прямой линией 619,57 м по лесу и сенокосу до точки 325. Далее граница идет в юго-восточном направлении прямой линией 617,56 м по сенокосу до точки 326.

От точки 326 граница следует в юго-западном направлении ломаной линией 1368,76 м по границе леса и сенокоса, пересекая полевую дорогу, по болоту до точки 328 – узловой точки пересечения границ муниципального образования Иланский район, муниципального образования Браженский сельсовет и муниципального образования Амонашенский сельсовет.

По смежеству с землями муниципального образования
Амонашенский сельсовет

Граница муниципального образования Браженский сельсовет по смежеству с землями муниципального образования Амонашенский сельсовет проходит от точки 328 (узловая точка) до точки 712 (узловая точка) протяженностью 9267,83 м.

От точки 328 – узловой точки пересечения границ муниципального образования Иланский район, муниципального образования Браженский сельсовет и муниципального образования Амонашенский сельсовет граница идет на северо-запад ломаной линией 317,93 м по болоту и пастбищу до реки Кан (точка 333). Затем граница следует на юго-запад прямой линией 185,04 м, пересекая реку Кан, до устья реки Амонаш (точка 334).

От точки 334 граница идет извилистой линией по середине реки Амонаш вверх по течению: общим направлением на северо-запад 3475,92 м до точки 515, общим направлением на юго-запад 5288,94 м до устья безымянного ручья до точки 712 – узловой точки пересечения границ муниципального образования Амонашенский сельсовет, муниципального образования Браженский сельсовет и муниципального образования Верх-Амонашенский сельсовет.

По смежеству с землями муниципального образования
Верх-Амонашенский сельсовет

Граница муниципального образования Браженский сельсовет по смежеству с землями муниципального образования Верх-Амонашенский сельсовет проходит от точки 712 (узловая точка) до точки 974 (узловая точка) протяженностью 18445,18 м.

От точки 712 – узловой точки пересечения границ муниципального образования Амонашенский сельсовет, муниципального образования Браженский сельсовет и муниципального образования Верх-Амонашенский сельсовет граница следует на северо-запад извилистой линией 2865,50 м по руслу безымянного ручья вверх по течению до его истока (точка 761).

От точки 761 граница идет в северо-западном направлении извилистой линией 1895,44 м по сенокосу и пашне до точки 813. Далее граница проходит в северо-восточном направлении ломаной линией 502,72 м по пашне до точки 815. Затем граница следует в северо-западном направлении ломаной линией 1034,93 м по пашне до точки 826.

От точки 826 граница идет общим направлением на север ломаной линией 1774,84 м по пашне, пересекая проселочную дорогу, по границе пастбища и леса до реки Ашкаул (точка 840). Далее граница проходит в северо-восточном направлении извилистой линией 2254,53 м по середине реки Ашкаул вниз по течению до точки 877.

От точки 877 граница следует на северо-запад прямой линией 959,25 м по лесу, сенокосу, пересекая полевую дорогу, по пашне до точки 889. Затем граница идет на север ломаной линией 1063,60 м по пашне, лесу и сенокосу до точки 896. Далее граница проходит в юго-западном направлении ломаной линией 751,40 м по границе сенокоса и пашни до точки 909.

От точки 909 граница следует в северо-восточном направлении прямой линией 1172,32 м по пашне до точки 913. Затем граница идет в восточном направлении ломаной линией 226,42 м по пашне, пересекая полевую дорогу, до точки 915. Далее граница проходит в северном направлении прямой линией 241,02 м по пашне до точки 916.

От точки 916 граница следует на северо-восток ломаной линией 1532,61 м по границе леса и пашни до точки 933. Затем граница идет на север ломаной линией 226,80 м по пашне и лесу до безымянного ручья (точка 937). Далее граница проходит на запад извилистой линией 1123,21 м по руслу безымянного ручья вверх по течению до точки 966.

От точки 966 граница следует на северо-запад прямой линией 632,57 м по лесу и пастбищу, пересекая полевые дороги, по пашне до точки 972. Затем граница идет на юго-запад ломаной линией 188,02 м по пашне до точки 974 – узловой точки пересечения границ муниципального образования Верх-Амонашенский сельсовет, муниципального образования Браженский сельсовет и муниципального образования Большеурицкий сельсовет.

По смежеству с землями муниципального образования
Большеурицкий сельсовет

Граница муниципального образования Браженский сельсовет по смежеству с землями муниципального образования Большеурицкий сельсовет проходит от точки 974 (узловая точка) до точки 1 (узловая точка) протяженностью 1158,49 м.

От точки 974 – узловой точки пересечения границ муниципального образования Верх-Амонашенский сельсовет, муниципального образования Браженский сельсовет и муниципального образования Большеурицкий сельсовет граница следует общим направлением на северо-восток ломаной линией 1158,49 м по пашне до безымянного ручья до точки 1 – узловой точки пересечения границ муниципального образования Большеурицкий сельсовет, муниципального образования Браженский сельсовет и муниципального образования Чечеульский сельсовет.

Приложение 15
к Закону края
от 10 октября 2024 г. № 8-3149

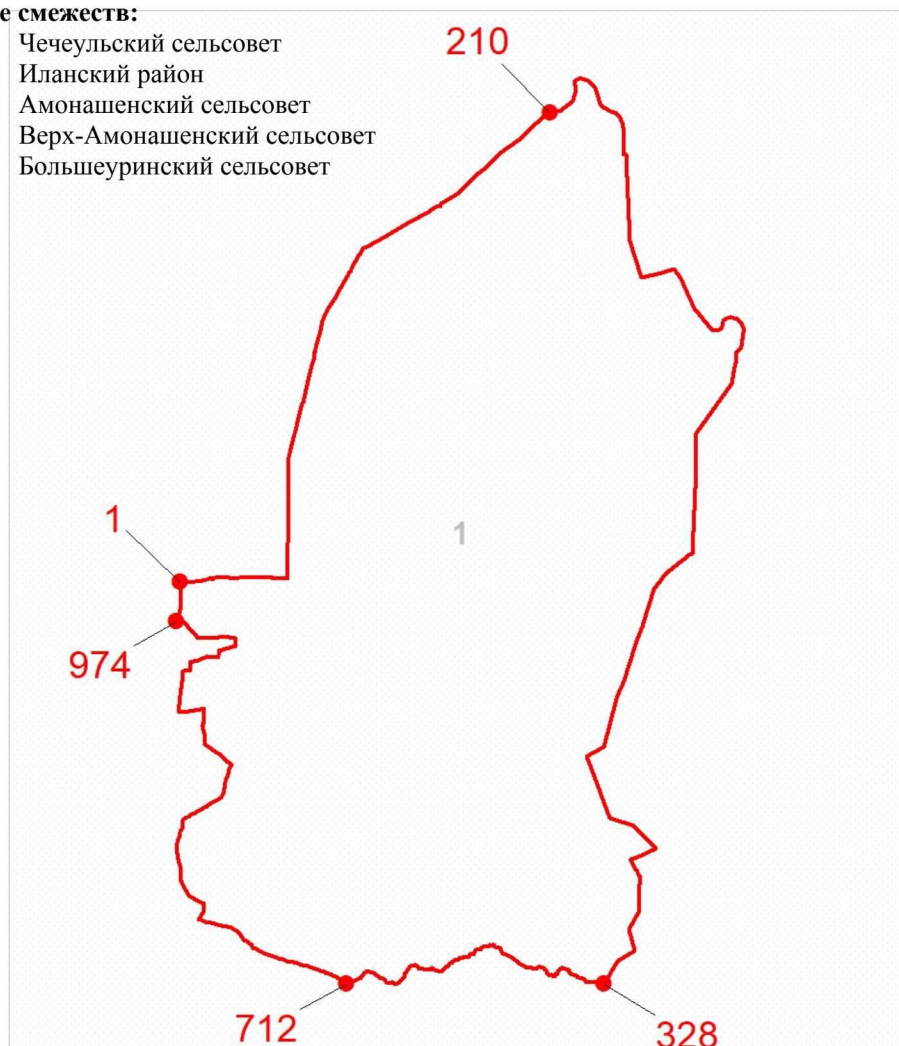
Приложение 15
к Закону края
от 18 февраля 2005 г. № 13-3015

Графическое отображение местоположения границ муниципального образования Браженский сельсовет

Раздел I. Обзорная схема местоположения границ муниципального образования

Описание смежеств:

- | | |
|-----------|-----------------------------|
| 1 – 210 | Чечеульский сельсовет |
| 210 – 328 | Иланский район |
| 328 – 712 | Амонашенский сельсовет |
| 712 – 974 | Верх-Амонашенский сельсовет |
| 974 – 1 | Большеурицкий сельсовет |



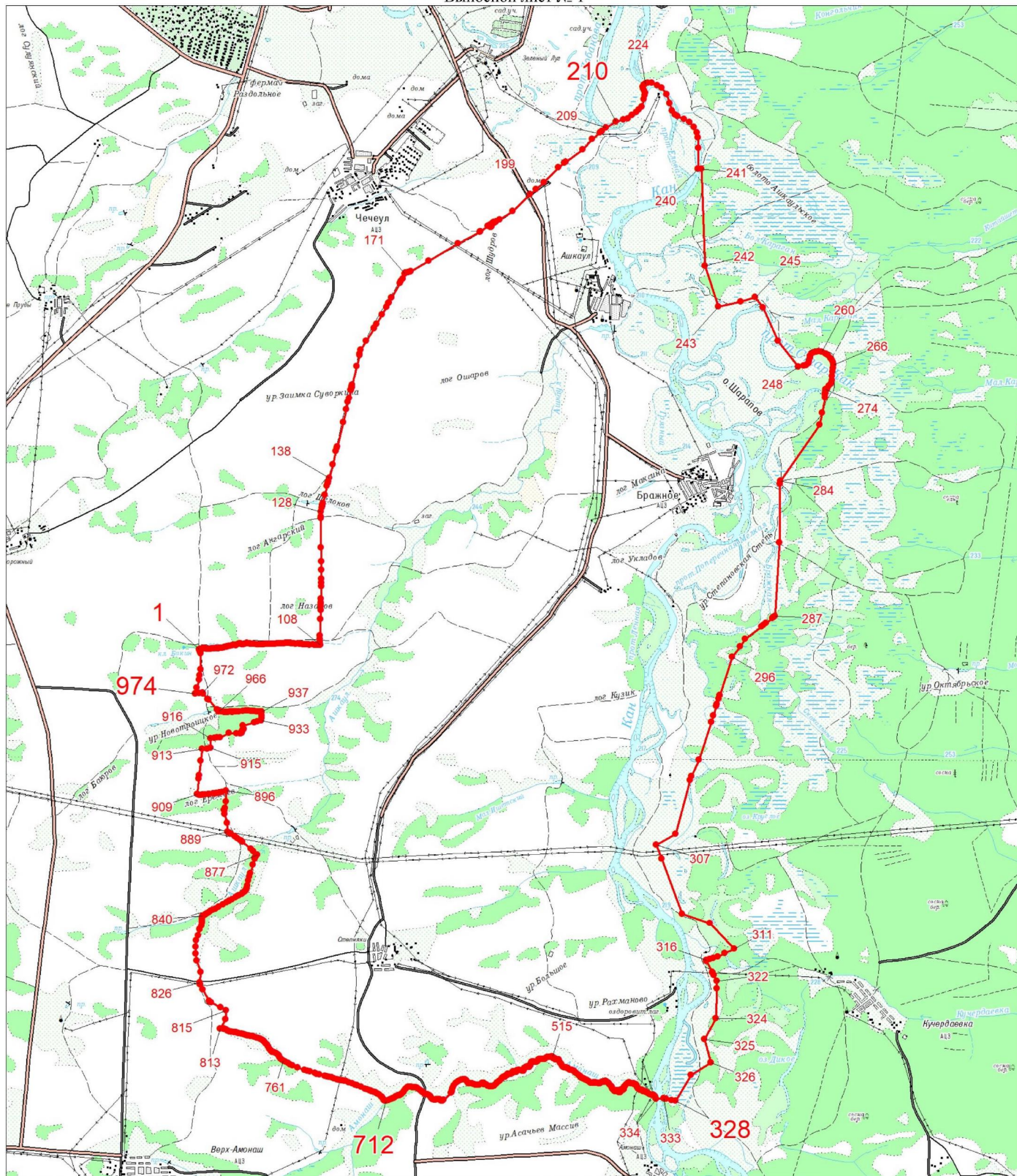
Масштаб 1: 200000

Используемые условные знаки и обозначения:

	Граница муниципального образования
	Узловая точка границы муниципального образования и её номер
	Номер выносного листа обзорной схемы местоположения границ муниципального образования

Раздел II. Выносной лист обзорной схемы местоположения границ муниципального образования

Выносной лист № 1



Масштаб 1:100000

Условные обозначения:

	Граница муниципального образования
	Характерная точка границы муниципального образования
	Надписи номеров характерных точек границы муниципального образования

Приложение 16
к Закону края
от 10 октября 2024 г. № 8-3149

Приложение 16
к Закону края
от 18 февраля 2005 г. № 13-3015

**Координаты характерных точек границ
муниципального образования Верх-Амонашенский сельсовет**

Обозначение характерных точек границы	Координаты, м (система координат МСК-168 (зона 5))	
	X	Y
1	700455.30	75059.88
2	700502.69	75057.60
3	700530.03	75082.94
4	700555.45	75090.14
5	700596.32	75081.21
6	700617.06	75067.54
7	700624.36	75047.21
8	700629.35	75024.67
9	700629.26	74997.21
10	700638.70	74969.57
11	700687.04	74938.33
12	700705.26	74981.85
13	700718.47	75013.95
14	700737.00	75025.55
15	700773.44	75032.71
16	700810.00	75044.38
17	700830.43	75074.11
18	700843.95	75074.29
19	700857.68	75071.99
20	700876.28	75054.13
21	700894.60	75045.24
22	700904.02	75052.05
23	700922.16	75056.62
24	700954.53	75058.94
25	700981.84	75050.33
26	701006.94	75055.51
27	701020.38	75062.17
28	701031.85	75079.36
29	701043.12	75105.58
30	701047.52	75123.94
31	701074.63	75151.76

Обозначение характерных точек границы	Координаты, м (система координат МСК-168 (зона 5))	
	X	Y
32	701109.09	75170.23
33	701147.74	75175.09
34	701186.96	75184.99
35	701230.52	75185.28
36	701271.39	75176.35
37	701301.45	75164.99
38	701338.47	75154.23
39	701381.65	75158.98
40	701410.65	75250.87
41	701409.86	75339.67
42	701399.15	75518.46
43	701389.22	75523.09
44	701387.86	75766.60
45	701392.34	76029.10
46	701392.02	76095.47
47	701396.01	76141.25
48	701395.42	76193.62
49	701395.40	76216.58
50	701394.61	76305.38
51	701408.49	76552.21
52	701398.15	76664.15
53	701395.87	76684.42
54	701395.24	76714.32
55	701381.50	77001.69
56	701385.32	77069.94
57	701382.94	77133.61
58	701384.69	77335.96
59	701385.49	77372.47
60	701386.36	77430.96
61	701381.97	77526.43
62	701378.69	77654.95
63	701378.04	77770.72
64	701388.51	78027.75
65	701392.39	78228.78
66	701396.26	78368.79
67	701402.19	78576.87
68	701435.23	78735.02
69	701461.82	78875.35
70	701495.07	79010.04
71	701511.82	79058.93
72	701541.63	79164.36
73	701568.45	79252.57
74	701603.24	79358.43
75	701608.38	79396.82

Обозначение характерных точек границы	Координаты, м (система координат МСК-168 (зона 5))	
	X	Y
76	701637.47	79476.23
77	701635.72	79547.48
78	701638.36	79648.55
79	701639.37	79830.86
80	701643.73	79878.18
81	701694.51	80104.26
82	701713.18	80148.32
83	701734.79	80273.01
84	701765.85	80426.98
85	701821.22	80691.90
86	701843.50	80814.66
87	701846.54	80831.40
88	701847.42	80849.94
89	701862.95	81038.01
90	701868.70	81137.86
91	701922.54	81169.50
92	701959.18	81180.18
93	702012.66	81198.81
94	702039.96	81213.16
95	702081.22	81239.71
96	702143.70	81275.60
97	702208.65	81306.21
98	702249.72	81329.25
99	702314.79	81369.86
100	702384.10	81407.84
101	702431.74	81435.94
102	702515.65	81473.19
103	702622.79	81525.44
104	702735.53	81576.68
105	702824.84	81620.90
106	702922.82	81663.36
107	702926.87	81685.68
108	702859.52	81927.45
109	702816.14	82090.43
110	702805.61	82147.43
111	702820.91	82207.17
112	702884.49	82549.69
113	702918.05	82544.12
114	703089.67	82552.55
115	703106.70	82575.50
116	703191.32	82718.65
117	703217.32	82764.84
118	703258.28	82811.84
119	703308.46	82888.51

Обозначение характерных точек границы	Координаты, м (система координат МСК-168 (зона 5))	
	X	Y
120	703334.75	82917.22
121	703427.12	83017.23
122	703491.50	83094.22
123	703500.12	83104.46
124	703572.20	83185.11
125	703577.77	83190.09
126	703624.23	83231.57
127	703666.52	83269.20
128	703775.41	83370.03
129	703803.65	83396.45
130	703824.09	83414.70
131	703934.63	83485.22
132	704012.63	83538.43
133	704206.63	83754.00
134	704234.85	83814.87
135	704302.32	83965.01
136	704322.36	84010.69
137	704379.65	84020.16
138	704479.39	84036.82
139	704515.08	84046.92
140	704538.93	84054.98
141	704576.81	84085.73
142	704731.48	84258.44
143	704783.65	84331.87
144	704875.56	84466.18
145	704909.33	84469.61
146	705017.15	84479.98
147	705062.36	84484.41
148	705112.30	84486.26
149	705172.95	84679.75
150	705193.44	84737.45
151	705248.66	84901.51
152	705266.70	84958.49
153	705280.10	85005.59
154	705334.01	84990.80
155	705441.94	84954.26
156	705504.33	84934.22
157	705520.46	84990.04
158	705540.56	85052.20
159	705558.92	85099.73
160	705578.89	85151.88
161	705589.79	85181.79
162	705683.40	85433.56
163	705729.93	85576.90

Обозначение характерных точек границы	Координаты, м (система координат МСК-168 (зона 5))	
	X	Y
164	705885.42	86162.05
165	705886.92	86190.64
166	705904.96	86236.14
167	705920.14	86274.41
168	705933.31	86307.00
169	705948.44	86345.76
170	706014.56	86539.73
171	706082.80	86743.86
172	706242.77	86685.38
173	706375.06	86622.49
174	706414.81	86603.48
175	706494.18	86566.95
176	706501.91	86559.29
177	706511.38	86663.14
178	706523.21	86746.04
179	706501.28	86764.50
180	706367.07	86881.07
181	706360.71	86888.92
182	706352.34	86898.19
183	706090.49	87117.09
184	706042.05	87156.19
185	706053.83	87193.16
186	706046.78	87233.48
187	706038.13	87269.18
188	706031.26	87296.04
189	706027.97	87327.70
190	706027.80	87358.14
191	706034.45	87402.16
192	706045.80	87444.08
193	706044.27	87472.90
194	706039.07	87486.43
195	706035.24	87501.57
196	706035.55	87515.08
197	706040.19	87524.97
198	706050.49	87550.33
199	706046.84	87580.47
200	706046.54	87612.39
201	706047.94	87681.91
202	706059.19	87776.25
203	706069.07	87851.99
204	706070.76	87884.09
205	706070.39	87922.50
206	706060.32	87980.04
207	706060.26	88003.49

Обозначение характерных точек границы	Координаты, м (система координат МСК-168 (зона 5))	
	X	Y
208	706056.61	88033.63
209	706053.04	88074.26
210	706042.76	88122.79
211	706039.25	88168.42
212	706040.57	88227.44
213	706038.84	88264.24
214	706028.68	88265.85
215	705939.97	88266.12
216	705881.68	88254.94
217	705813.37	88250.59
218	705784.12	88151.54
219	705763.73	88073.83
220	705683.23	87778.26
221	705602.04	87798.78
222	705581.28	87787.55
223	705562.31	87766.77
224	705540.25	87760.46
225	705512.69	87757.48
226	705491.45	87752.98
227	705484.42	87729.47
228	705490.58	87700.23
229	705491.36	87617.84
230	705498.51	87421.19
231	705389.59	87192.97
232	705380.37	87115.75
233	705373.14	87056.76
234	705355.54	86947.04
235	705114.69	86956.19
236	705090.60	86867.15
237	705096.40	86733.10
238	704788.00	86702.20
239	704412.60	86657.80
240	704324.00	86647.10
241	703930.60	86610.30
242	703922.89	86628.45
243	703907.75	86669.57
244	703914.30	86709.08
245	703918.83	86754.40
246	703917.69	86807.23
247	703928.62	86899.54
248	703931.07	86917.23
249	703945.56	87020.33
250	703952.45	87067.36
251	703955.37	87102.56

Обозначение характерных точек границы	Координаты, м (система координат МСК-168 (зона 5))	
	X	Y
252	703971.53	87180.85
253	703989.24	87247.29
254	704021.74	87344.97
255	703747.37	87342.59
256	703584.78	87316.96
257	703534.05	87298.59
258	703511.54	87301.81
259	703420.36	87309.04
260	703193.76	87376.08
261	702973.84	87386.14
262	702943.57	87439.31
263	702942.98	87440.06
264	702935.64	87449.49
265	702922.08	87466.89
266	702852.04	87575.77
267	702805.06	87637.08
268	702747.11	87714.92
269	702735.16	87736.84
270	702712.16	87764.80
271	702532.38	87980.32
272	702477.77	88042.97
273	702389.21	88144.10
274	702362.52	88122.81
275	702335.53	88104.99
276	702306.55	88086.99
277	702282.38	88076.90
278	702125.33	88033.79
279	701919.37	87971.45
280	701829.90	87946.20
281	701726.46	87920.23
282	701594.81	87890.31
283	701529.95	87875.68
284	701508.96	87869.37
285	701493.53	87862.53
286	701481.58	87856.00
287	701470.17	87849.02
288	701455.95	87839.79
289	701433.86	87817.40
290	701414.12	87791.23
291	701383.25	87749.10
292	701348.27	87679.66
293	701326.17	87640.29
294	701292.72	87581.97
295	701239.07	87496.93

Обозначение характерных точек границы	Координаты, м (система координат МСК-168 (зона 5))	
	X	Y
296	701202.61	87432.85
297	701197.88	87423.95
298	701167.71	87362.42
299	701110.78	87269.10
300	701047.87	87158.29
301	701003.06	87081.00
302	700971.75	87003.89
303	700947.24	86957.83
304	700928.12	86930.20
305	700903.22	86888.60
306	700880.39	86857.66
307	700860.23	86830.44
308	700846.06	86809.24
309	700833.82	86783.21
310	700823.85	86748.40
311	700752.56	86738.71
312	700722.35	86734.58
313	700667.70	86729.33
314	700643.66	86729.24
315	700571.56	86722.97
316	700474.08	86669.06
317	700459.83	86665.83
318	700314.32	86639.69
319	700182.08	86582.26
320	700015.68	86564.38
321	699840.85	86564.21
322	699664.73	86595.18
323	699369.21	86699.42
324	699102.24	86669.02
325	699090.52	86674.78
326	699071.43	86671.41
327	699053.72	86681.06
328	699051.76	86680.67
329	699051.38	86682.63
330	698932.44	86747.70
331	698633.19	86914.38
332	698615.20	86925.30
333	698592.73	86964.29
334	698465.58	87202.35
335	698389.64	87348.02
336	698163.82	87334.88
337	697926.81	87192.45
338	697926.01	87264.27
339	697921.58	87291.85

Обозначение характерных точек границы	Координаты, м (система координат МСК-168 (зона 5))	
	X	Y
340	697914.29	87312.18
341	697905.51	87337.88
342	697893.83	87356.83
343	697874.57	87382.12
344	697859.24	87419.72
345	697848.43	87457.23
346	697845.18	87488.40
347	697835.66	87545.48
348	697835.42	87570.92
349	697832.30	87595.11
350	697827.28	87623.63
351	697814.89	87662.00
352	697791.15	87738.31
353	697777.30	87787.53
354	697764.71	87833.87
355	697754.42	87865.42
356	697748.72	87890.39
357	697742.38	87928.28
358	697736.11	87971.17
359	697733.16	88010.35
360	697727.27	88031.81
361	697717.74	88060.43
362	697695.93	88120.44
363	697680.50	88170.52
364	697663.83	88212.01
365	697652.38	88233.98
366	697639.13	88259.29
367	697627.50	88283.24
368	697618.78	88296.96
369	697605.17	88309.26
370	697589.32	88324.35
371	697574.41	88340.03
372	697546.07	88366.02
373	697513.40	88395.63
374	697488.42	88411.93
375	697463.16	88425.71
376	697418.73	88452.30
377	697386.48	88471.47
378	697363.77	88490.46
379	697346.61	88508.94
380	697332.00	88532.63
381	697312.53	88588.85
382	697295.17	88626.78
383	697275.93	88657.56

Обозначение характерных точек границы	Координаты, м (система координат МСК-168 (зона 5))	
	X	Y
384	697251.80	88686.91
385	697227.86	88702.80
386	697188.47	88723.34
387	697155.86	88740.98
388	697134.29	88764.06
389	697110.96	88801.48
390	697087.25	88860.32
391	697047.75	88927.78
392	697014.19	88990.26
393	696985.83	89050.70
394	696933.45	89173.46
395	696869.47	89354.11
396	696846.46	89433.49
397	696826.04	89489.13
398	696786.96	89614.53
399	696772.83	89661.23
400	696750.45	89739.16
401	696719.51	89868.78
402	696705.64	89923.98
403	696691.51	89982.17
404	696676.14	90048.73
405	696658.87	90102.64
406	696627.82	90182.32
407	696613.63	90224.02
408	696610.98	90242.76
409	696606.88	90289.33
410	696601.71	90336.81
411	696593.80	90364.08
412	696582.81	90403.56
413	696556.32	90482.64
414	696522.04	90570.52
415	696489.71	90647.59
416	696471.58	90699.93
417	696436.39	90798.22
418	696389.15	90902.45
419	696369.61	90953.67
420	696344.47	91017.38
421	696329.40	91052.02
422	696322.42	91074.37
423	696307.76	91121.53
424	696291.86	91165.58
425	696273.44	91198.42
426	696254.70	91229.24
427	696227.75	91267.84

Обозначение характерных точек границы	Координаты, м (система координат МСК-168 (зона 5))	
	X	Y
428	696197.65	91308.16
429	696177.49	91332.36
430	696159.19	91346.75
431	696143.63	91358.38
432	696121.77	91373.45
433	696104.14	91385.90
434	696095.53	91392.64
435	696084.51	91409.65
436	696079.66	91419.21
437	696077.93	91427.55
438	696076.52	91437.91
439	696069.00	91432.27
440	696058.19	91418.35
441	696030.75	91388.50
442	695978.76	91341.55
443	695886.43	91269.11
444	695830.06	91226.27
445	695802.03	91208.86
446	695769.70	91189.07
447	695752.26	91176.57
448	695721.08	91149.40
449	695685.21	91112.83
450	695651.68	91072.47
451	695624.91	91040.69
452	695596.93	91011.29
453	695563.47	90992.91
454	695558.98	90987.03
455	695554.98	90981.19
456	695550.49	90975.30
457	695545.00	90969.34
458	695537.57	90962.70
459	695528.73	90954.94
460	695517.45	90946.47
461	695504.72	90937.38
462	695491.50	90928.24
463	695478.81	90918.65
464	695467.62	90909.19
465	695458.37	90900.40
466	695450.61	90891.73
467	695443.35	90883.11
468	695435.10	90874.41
469	695425.35	90865.57
470	695413.17	90856.03
471	695398.49	90846.26

Обозначение характерных точек границы	Координаты, м (система координат МСК-168 (зона 5))	
	X	Y
472	695382.91	90835.42
473	695366.33	90824.50
474	695349.84	90812.58
475	695333.90	90800.21
476	695318.53	90786.89
477	695304.16	90773.66
478	695290.29	90760.47
479	695276.92	90747.33
480	695263.99	90734.72
481	695252.02	90722.70
482	695240.01	90711.17
483	695228.90	90700.71
484	695217.80	90690.26
485	695207.14	90680.35
486	695196.90	90671.47
487	695186.61	90663.09
488	695177.82	90654.84
489	695168.94	90647.57
490	695161.01	90640.89
491	695154.07	90634.30
492	695147.55	90628.74
493	695141.97	90623.76
494	695136.85	90619.32
495	695132.63	90615.96
496	695128.42	90612.60
497	695124.62	90610.27
498	695120.36	90607.40
499	695116.06	90605.03
500	695110.81	90602.08
501	695105.06	90599.08
502	695098.81	90596.04
503	695092.07	90592.96
504	695084.78	90590.33
505	695077.00	90587.66
506	695069.13	90585.98
507	695061.31	90583.80
508	695053.44	90582.12
509	695045.03	90580.88
510	695037.12	90579.70
511	695029.20	90578.51
512	695021.29	90577.32
513	695014.37	90576.22
514	695007.41	90575.62
515	695001.44	90575.10

Обозначение характерных точек границы	Координаты, м (система координат МСК-168 (зона 5))	
	X	Y
516	694995.48	90574.58
517	694991.00	90574.19
518	694986.48	90574.30
519	694983.00	90573.99
520	694979.97	90574.23
521	694977.99	90574.06
522	694976.00	90573.88
523	694974.50	90573.75
524	694973.51	90573.67
525	694972.56	90573.09
526	694972.15	90572.05
527	694971.74	90571.02
528	694971.33	90569.98
529	694970.92	90568.95
530	694970.40	90563.41
531	694970.43	90557.42
532	694969.91	90551.89
533	694969.40	90546.35
534	694968.88	90540.81
535	694968.37	90535.28
536	694967.85	90529.74
537	694966.88	90523.67
538	694965.42	90517.55
539	694964.04	90510.44
540	694962.20	90502.79
541	694959.92	90494.60
542	694957.68	90485.92
543	694954.89	90477.69
544	694952.56	90470.00
545	694950.19	90462.80
546	694947.77	90456.10
547	694945.31	90449.90
548	694942.89	90443.20
549	694939.52	90435.92
550	694935.70	90428.09
551	694931.43	90419.73
552	694927.60	90411.91
553	694923.69	90405.08
554	694920.69	90399.33
555	694918.56	90395.15
556	694916.78	90392.50
557	694915.06	90389.35
558	694912.92	90385.18
559	694909.92	90379.42

Обозначение характерных точек границы	Координаты, м (система координат МСК-168 (зона 5))	
	X	Y
560	694905.14	90371.02
561	694899.55	90360.55
562	694893.55	90349.04
563	694887.05	90337.49
564	694881.45	90327.02
565	694876.77	90317.63
566	694872.45	90309.76
567	694868.08	90302.40
568	694864.22	90295.07
569	694859.90	90287.21
570	694854.63	90278.76
571	694849.45	90269.32
572	694844.26	90259.89
573	694839.04	90250.95
574	694834.31	90242.05
575	694830.49	90234.23
576	694827.61	90226.99
577	694825.65	90220.82
578	694823.60	90215.65
579	694822.00	90211.02
580	694820.36	90206.88
581	694819.13	90203.78
582	694817.45	90200.14
583	694816.26	90196.54
584	694814.62	90192.41
585	694813.02	90187.77
586	694811.02	90182.11
587	694809.46	90176.98
588	694807.91	90171.85
589	694806.31	90167.22
590	694805.13	90163.62
591	694803.90	90160.52
592	694803.21	90156.97
593	694802.52	90153.41
594	694802.50	90147.92
595	694802.61	90140.94
596	694802.36	90132.43
597	694802.60	90123.96
598	694802.89	90115.00
599	694802.63	90106.49
600	694802.29	90098.97
601	694801.86	90092.45
602	694800.85	90086.87
603	694799.88	90080.79

Обозначение характерных точек границы	Координаты, м (система координат МСК-168 (зона 5))	
	X	Y
604	694798.91	90074.72
605	694797.49	90068.10
606	694796.11	90060.99
607	694794.28	90053.34
608	694791.99	90045.16
609	694789.70	90036.97
610	694786.96	90028.25
611	694784.18	90020.02
612	694781.85	90012.32
613	694778.93	90005.58
614	694776.88	90000.41
615	694775.16	89997.26
616	694773.34	89995.11
617	694770.49	89993.36
618	694767.27	89990.09
619	694761.65	89985.61
620	694754.26	89978.47
621	694745.55	89969.23
622	694736.35	89959.94
623	694727.14	89950.65
624	694719.80	89943.03
625	694714.27	89937.55
626	694709.64	89933.16
627	694704.56	89928.22
628	694698.62	89921.71
629	694689.96	89911.98
630	694678.16	89897.97
631	694663.69	89880.23
632	694648.85	89860.97
633	694634.00	89841.71
634	694621.56	89823.65
635	694611.89	89808.33
636	694605.02	89795.26
637	694599.47	89784.29
638	694594.87	89773.90
639	694589.73	89763.97
640	694583.60	89753.95
641	694576.06	89742.81
642	694568.02	89731.63
643	694559.04	89719.86
644	694549.64	89707.07
645	694540.29	89693.77
646	694531.02	89679.48
647	694521.71	89665.70

Обозначение характерных точек границы	Координаты, м (система координат МСК-168 (зона 5))	
	X	Y
648	694513.80	89653.03
649	694506.35	89640.90
650	694500.26	89630.38
651	694495.53	89621.48
652	694491.67	89614.16
653	694488.25	89607.37
654	694485.30	89601.12
655	694482.79	89595.41
656	694480.24	89590.20
657	694478.24	89584.53
658	694476.23	89578.87
659	694474.76	89572.75
660	694473.34	89566.13
661	694472.00	89558.53
662	694470.63	89551.42
663	694469.79	89543.86
664	694468.45	89536.25
665	694467.57	89529.19
666	694466.19	89522.08
667	694464.81	89514.97
668	694462.98	89507.32
669	694461.23	89498.68
670	694459.08	89489.01
671	694456.01	89478.26
672	694452.49	89466.97
673	694448.53	89455.14
674	694444.10	89442.77
675	694438.68	89430.32
676	694432.76	89417.82
677	694426.81	89405.82
678	694420.35	89393.78
679	694413.89	89381.74
680	694407.39	89370.19
681	694401.34	89359.18
682	694395.30	89348.17
683	694389.79	89336.70
684	694383.74	89325.70
685	694377.74	89314.19
686	694372.28	89302.23
687	694366.32	89290.23
688	694360.44	89277.24
689	694354.12	89263.71
690	694347.84	89249.68
691	694341.10	89235.12

Обозначение характерных точек границы	Координаты, м (система координат МСК-168 (зона 5))	
	X	Y
692	694334.45	89219.56
693	694327.76	89204.50
694	694321.11	89188.95
695	694316.32	89175.05
696	694311.57	89160.66
697	694306.32	89146.22
698	694301.17	89130.80
699	694295.56	89114.83
700	694289.53	89097.84
701	694283.56	89080.34
702	694278.03	89063.39
703	694272.46	89046.93
704	694267.26	89032.00
705	694262.93	89018.64
706	694259.41	89007.35
707	694255.85	88996.55
708	694252.70	88986.79
709	694249.09	88976.50
710	694245.49	88966.20
711	694241.43	88955.36
712	694237.33	88945.02
713	694233.68	88935.22
714	694229.99	88925.91
715	694226.71	88917.64
716	694222.93	88909.32
717	694218.74	88899.97
718	694213.15	88889.50
719	694205.78	88876.38
720	694196.19	88860.07
721	694184.34	88841.06
722	694171.20	88819.45
723	694156.26	88795.69
724	694140.45	88770.35
725	694123.73	88743.93
726	694107.01	88717.52
727	694090.25	88691.59
728	694074.94	88666.30
729	694060.40	88643.57
730	694047.68	88622.99
731	694037.22	88605.11
732	694028.05	88589.83
733	694020.68	88576.71
734	694015.18	88565.25
735	694010.99	88555.90

Обозначение характерных точек границы	Координаты, м (система координат МСК-168 (зона 5))	
	X	Y
736	694007.70	88547.62
737	694005.74	88541.46
738	694003.73	88535.80
739	694002.59	88531.70
740	694001.40	88528.11
741	694000.13	88525.50
742	693998.86	88522.89
743	693965.22	88509.68
744	693962.66	88496.52
745	693935.74	88503.04
746	693897.36	88520.60
747	693837.65	88567.32
748	693759.10	88644.63
749	693731.68	88674.76
750	693704.11	88706.94
751	693658.75	88769.74
752	693624.00	88828.45
753	693608.82	88860.75
754	693588.57	88932.58
755	693577.74	89057.04
756	693580.35	89151.16
757	693568.66	89151.13
758	693546.80	89162.56
759	693534.92	89166.52
760	693520.91	89166.30
761	693512.27	89162.05
762	693503.86	89149.34
763	693491.42	89131.29
764	693477.40	89114.09
765	693466.94	89107.69
766	693452.02	89106.39
767	693436.71	89109.55
768	693415.55	89118.49
769	693411.86	89125.84
770	693411.22	89120.32
771	693392.92	89123.22
772	693382.24	89130.78
773	693368.32	89146.54
774	693345.95	89173.05
775	693323.02	89194.52
776	693290.75	89219.68
777	693254.40	89256.95
778	693228.53	89277.67
779	693212.35	89290.74

Обозначение характерных точек границы	Координаты, м (система координат МСК-168 (зона 5))	
	X	Y
780	693199.83	89290.65
781	693188.93	89289.20
782	693179.57	89287.39
783	693166.80	89278.79
784	693154.08	89258.22
785	693130.83	89226.24
786	693114.52	89212.34
787	693102.07	89205.77
788	693091.04	89205.81
789	693079.54	89211.30
790	693074.17	89215.32
791	693064.24	89231.43
792	693059.06	89250.45
793	693051.26	89270.74
794	693041.26	89253.40
795	693029.82	89235.43
796	693017.01	89215.84
797	693002.75	89195.63
798	692988.49	89175.42
799	692973.78	89154.67
800	692959.98	89135.00
801	692947.08	89116.40
802	692935.96	89100.46
803	692927.60	89087.25
804	692922.42	89077.82
805	692919.46	89071.57
806	692917.86	89066.94
807	692916.63	89063.83
808	692914.45	89060.15
809	692910.82	89055.84
810	692906.24	89050.95
811	692900.71	89045.47
812	692894.68	89039.96
813	692888.65	89034.44
814	692882.58	89029.42
815	692876.96	89024.94
816	692871.30	89020.95
817	692865.18	89016.42
818	692858.53	89012.35
819	692851.37	89008.23
820	692843.27	89003.54
821	692835.12	88999.33
822	692825.52	88994.50
823	692815.93	88989.68

Обозначение характерных точек границы	Координаты, м (система координат МСК-168 (зона 5))	
	X	Y
824	692805.33	88984.76
825	692793.75	88979.76
826	692781.21	88974.18
827	692767.27	88967.47
828	692751.34	88960.59
829	692734.00	88952.60
830	692715.72	88944.02
831	692697.89	88935.98
832	692682.50	88928.65
833	692669.96	88923.07
834	692661.27	88919.32
835	692655.03	88916.27
836	692648.73	88913.73
837	692640.00	88910.48
838	692627.38	88905.88
839	692608.46	88898.75
840	692585.70	88889.78
841	692560.54	88879.60
842	692535.88	88869.47
843	692513.70	88859.55
844	692495.96	88850.52
845	692481.61	88842.79
846	692470.20	88835.80
847	692460.73	88829.49
848	692452.21	88823.75
849	692443.66	88818.52
850	692435.06	88813.77
851	692426.45	88809.03
852	692418.84	88804.38
853	692411.73	88799.76
854	692405.66	88794.74
855	692400.63	88789.31
856	692396.09	88783.93
857	692392.09	88778.09
858	692388.10	88772.25
859	692384.60	88766.45
860	692380.65	88760.12
861	692377.23	88753.33
862	692373.33	88746.50
863	692369.50	88738.68
864	692365.23	88730.32
865	692360.54	88720.93
866	692355.40	88710.99
867	692348.41	88699.40

Обозначение характерных точек границы	Координаты, м (система координат МСК-168 (зона 5))	
	X	Y
868	692340.46	88687.23
869	692330.65	88673.40
870	692318.94	88658.40
871	692305.33	88642.24
872	692290.90	88624.01
873	692274.61	88604.12
874	692256.96	88582.62
875	692238.94	88559.58
876	692219.52	88535.43
877	692199.15	88510.69
878	692178.23	88486.40
879	692156.82	88462.08
880	692134.87	88438.20
881	692111.97	88413.74
882	692088.16	88388.21
883	692062.90	88362.05
884	692036.28	88334.27
885	692009.25	88305.46
886	691981.72	88276.61
887	691954.24	88247.26
888	691929.07	88224.99
889	691771.40	88400.61
890	691514.79	88669.35
891	691396.47	88789.87
892	691352.31	88841.95
893	691317.01	88867.33
894	691301.45	88850.50
895	691286.48	88832.73
896	691271.05	88814.41
897	691256.62	88796.18
898	691242.73	88777.50
899	691228.47	88757.29
900	691211.95	88734.38
901	691192.29	88707.21
902	691167.64	88674.12
903	691137.51	88635.05
904	691104.15	88592.71
905	691054.33	88532.46
906	691037.59	88512.04
907	691010.28	88480.71
908	690989.60	88459.44
909	690975.32	88445.22
910	690964.21	88434.76
911	690955.55	88425.02

Обозначение характерных точек границы	Координаты, м (система координат МСК-168 (зона 5))	
	X	Y
912	690947.19	88411.82
913	690865.04	88468.58
914	690836.50	88491.06
915	690809.23	88510.65
916	690735.47	88551.67
917	690678.34	88574.66
918	690627.06	88593.67
919	690603.54	88599.11
920	690539.14	88613.48
921	690492.14	88612.39
922	690457.96	88607.92
923	690410.10	88599.28
924	690357.78	88584.73
925	690320.25	88578.49
926	690219.01	88561.69
927	690178.26	88563.63
928	690152.48	88571.87
929	690148.04	88582.47
930	690143.32	88590.55
931	690139.27	88596.68
932	690134.69	88603.27
933	690130.06	88610.36
934	690124.71	88619.88
935	690118.73	88630.84
936	690112.72	88642.30
937	690106.74	88653.26
938	690101.40	88662.79
939	690096.22	88670.32
940	690092.13	88676.96
941	690088.09	88683.10
942	690083.86	88691.22
943	690080.46	88701.40
944	690076.76	88715.06
945	690073.79	88731.78
946	690070.14	88750.43
947	690066.86	88770.62
948	690063.63	88790.30
949	690060.44	88809.50
950	690057.21	88829.19
951	690053.43	88849.33
952	690049.48	88871.45
953	690044.86	88895.51
954	690039.94	88923.04
955	690034.30	88953.00

Обозначение характерных точек границы	Координаты, м (система координат МСК-168 (зона 5))	
	X	Y
956	690027.99	88984.91
957	690022.08	89017.84
958	690014.43	89053.62
959	689988.88	89047.90
960	689962.29	89042.60
961	689933.25	89036.58
962	689901.24	89030.30
963	689864.70	89024.13
964	689823.19	89017.52
965	689778.70	89010.66
966	689733.22	89003.71
967	689690.17	88997.47
968	689651.56	88992.12
969	689618.87	88987.78
970	689591.16	88983.87
971	689564.85	88981.08
972	689538.49	88978.79
973	689509.57	88977.27
974	689476.12	88975.86
975	689439.69	88974.19
976	689402.72	88972.98
977	689367.78	88971.43
978	689336.86	88969.74
979	689312.50	88967.63
980	689293.19	88964.95
981	689278.36	88962.66
982	689267.01	88960.68
983	689257.15	88958.82
984	689248.25	88957.55
985	689239.79	88956.81
986	689231.38	88955.58
987	689222.97	88954.35
988	689213.66	88952.04
989	689203.93	88948.70
990	689193.30	88944.28
991	689182.70	88939.37
992	689172.20	88933.46
993	689161.70	88927.55
994	689151.73	88921.20
995	689142.27	88914.88
996	689132.84	88908.07
997	689122.93	88901.22
998	689113.50	88894.41
999	689103.63	88887.06

Обозначение характерных точек границы	Координаты, м (система координат МСК-168 (зона 5))	
	X	Y
1000	689093.75	88879.71
1001	689084.87	88872.45
1002	689076.48	88865.23
1003	689070.05	88858.68
1004	689067.53	88864.45
1005	689065.43	88871.26
1006	689062.12	88880.45
1007	689058.50	88893.12
1008	689053.49	88910.16
1009	689047.51	88932.60
1010	689040.73	88958.48
1011	689033.86	88985.34
1012	689027.57	89011.25
1013	689022.59	89033.78
1014	689019.03	89051.45
1015	689016.77	89065.73
1016	689014.60	89079.02
1017	689011.35	89093.21
1018	689007.30	89110.83
1019	689001.31	89133.28
1020	688993.58	89158.57
1021	688985.80	89184.35
1022	688978.65	89208.69
1023	688972.84	89229.15
1024	688969.09	89243.31
1025	688966.73	89253.09
1026	688965.17	89259.44
1027	688962.70	89264.72
1028	688906.33	89244.84
1029	688890.27	89239.45
1030	688849.67	89222.44
1031	688784.62	89215.78
1032	688730.49	89204.59
1033	688699.62	89202.40
1034	688682.26	89200.39
1035	688660.90	89192.54
1036	688621.46	89168.15
1037	688601.16	89153.90
1038	688585.12	89154.01
1039	688522.20	89163.01
1040	688504.02	89158.93
1041	688490.23	89144.76
1042	688475.40	89114.01
1043	688401.58	88984.78

Обозначение характерных точек границы	Координаты, м (система координат МСК-168 (зона 5))	
	X	Y
1044	688362.11	88926.43
1045	688332.18	88879.39
1046	688279.32	88802.41
1047	688267.47	88804.01
1048	688237.56	88809.40
1049	688153.30	88845.60
1050	688081.28	88860.65
1051	688038.56	88884.85
1052	687990.09	88917.58
1053	687973.08	88940.07
1054	687966.81	88948.97
1055	687966.48	88958.43
1056	687967.70	88973.01
1057	687972.68	88990.42
1058	687977.21	89007.29
1059	687985.56	89031.98
1060	688002.30	89063.89
1061	688028.86	89115.12
1062	688094.58	89228.18
1063	688113.48	89269.76
1064	688141.17	89308.11
1065	688176.97	89379.62
1066	688183.42	89403.15
1067	688197.96	89454.34
1068	688198.13	89463.84
1069	688191.46	89471.24
1070	688188.18	89474.45
1071	688174.49	89476.26
1072	688150.94	89476.21
1073	688137.04	89480.49
1074	688127.09	89491.11
1075	688121.89	89504.64
1076	688120.76	89517.52
1077	688116.77	89528.65
1078	688116.96	89543.65
1079	688119.31	89556.83
1080	688124.54	89582.75
1081	688124.71	89592.25
1082	688122.30	89602.52
1083	688116.01	89611.46
1084	688103.16	89620.83
1085	688080.49	89627.84
1086	688034.67	89641.83
1087	688006.58	89647.88

Обозначение характерных точек границы	Координаты, м (система координат МСК-168 (зона 5))	
	X	Y
1088	687993.75	89654.70
1089	687989.08	89692.55
1090	688014.53	89768.39
1091	688026.22	89806.35
1092	688033.43	89826.95
1093	688055.72	89898.28
1094	688073.54	89972.09
1095	688080.53	90049.21
1096	688080.11	90099.60
1097	688075.00	90112.13
1098	688068.43	90118.55
1099	688041.74	90125.72
1100	687998.63	90154.42
1101	687993.52	90166.96
1102	687990.03	90189.62
1103	687986.74	90221.29
1104	687983.37	90252.12
1105	687973.47	90281.04
1106	687963.99	90297.69
1107	687947.44	90309.23
1108	687927.37	90320.96
1109	687891.89	90331.36
1110	687844.80	90344.96
1111	687819.38	90352.51
1112	687800.02	90361.81
1113	687786.87	90374.65
1114	687784.64	90382.94
1115	687784.59	90394.92
1116	687784.77	90409.91
1117	687777.99	90424.30
1118	687765.33	90434.66
1119	687720.65	90454.05
1120	687702.53	90466.37
1121	687691.51	90467.70
1122	687681.19	90467.66
1123	687670.99	90455.93
1124	687666.94	90445.10
1125	687662.80	90423.77
1126	687658.44	90404.92
1127	687652.18	90396.39
1128	687640.62	90385.40
1129	687598.94	90369.29
1130	687534.25	90342.06
1131	687524.46	90327.37

Обозначение характерных точек границы	Координаты, м (система координат МСК-168 (зона 5))	
	X	Y
1132	687513.82	90305.97
1133	687506.07	90280.95
1134	687505.31	90260.30
1135	687506.69	90227.47
1136	687500.32	90214.44
1137	687492.11	90205.24
1138	687468.39	90201.40
1139	687427.79	90201.64
1140	687413.95	90210.92
1141	687407.62	90225.85
1142	687409.40	90256.95
1143	687421.03	90301.40
1144	687455.43	90468.64
1145	687465.64	90563.39
1146	687474.50	90633.55
1147	687484.21	90695.27
1148	687488.11	90713.74
1149	687461.35	90711.74
1150	687445.97	90696.85
1151	687393.03	90624.43
1152	687381.35	90619.11
1153	687373.22	90618.07
1154	687355.64	90617.73
1155	687352.33	90615.44
1156	687348.25	90610.60
1157	687341.57	90601.03
1158	687331.94	90585.21
1159	687320.67	90565.26
1160	687308.62	90542.75
1161	687296.61	90519.74
1162	687286.38	90499.38
1163	687278.32	90482.70
1164	687272.54	90468.72
1165	687267.61	90456.31
1166	687262.69	90443.90
1167	687257.36	90430.45
1168	687250.71	90414.90
1169	687243.65	90398.31
1170	687236.09	90381.68
1171	687229.36	90367.11
1172	687224.35	90355.69
1173	687220.94	90348.90
1174	687219.25	90345.26
1175	687218.39	90343.69

Обозначение характерных точек границы	Координаты, м (система координат МСК-168 (зона 5))	
	X	Y
1176	687217.48	90342.61
1177	687217.16	90340.59
1178	687215.97	90336.99
1179	687214.46	90331.37
1180	687212.50	90325.21
1181	687210.62	90318.05
1182	687208.25	90310.86
1183	687206.33	90304.20
1184	687204.41	90297.54
1185	687202.94	90291.43
1186	687201.52	90284.81
1187	687200.59	90278.24
1188	687200.21	90271.22
1189	687199.41	90263.16
1190	687199.25	90253.66
1191	687198.67	90243.13
1192	687197.23	90231.02
1193	687195.46	90216.89
1194	687193.33	90201.22
1195	687190.71	90185.52
1196	687188.62	90169.36
1197	687187.40	90154.78
1198	687186.54	90141.72
1199	687187.04	90130.28
1200	687187.37	90120.83
1201	687188.07	90112.90
1202	687188.64	90106.46
1203	687189.07	90101.50
1204	687188.92	90097.50
1205	687188.32	90092.95
1206	687186.81	90087.33
1207	687184.44	90080.13
1208	687180.79	90070.33
1209	687176.37	90057.96
1210	687170.99	90045.01
1211	687165.66	90031.57
1212	687159.24	90019.03
1213	687152.74	90007.48
1214	687146.65	89996.97
1215	687139.98	89987.40
1216	687133.80	89977.88
1217	687128.16	89967.90
1218	687122.57	89957.43
1219	687117.48	89947.00

Обозначение характерных точек границы	Координаты, м (система координат МСК-168 (зона 5))	
	X	Y
1220	687112.83	89937.11
1221	687109.14	89927.81
1222	687105.86	89919.53
1223	687103.44	89912.83
1224	687101.39	89907.66
1225	687100.29	89903.07
1226	687099.60	89899.52
1227	687098.91	89895.96
1228	687098.72	89892.45
1229	687099.03	89888.98
1230	687098.88	89884.98
1231	687099.72	89881.06
1232	687100.07	89877.09
1233	687100.92	89873.17
1234	687101.31	89868.71
1235	687102.20	89864.30
1236	687103.13	89859.39
1237	687104.52	89855.01
1238	687105.95	89850.15
1239	687107.38	89845.28
1240	687109.89	89839.50
1241	687112.98	89832.78
1242	687117.16	89825.16
1243	687122.47	89816.13
1244	687128.40	89805.67
1245	687135.41	89794.29
1246	687143.00	89781.98
1247	687150.65	89769.16
1248	687158.33	89755.85
1249	687165.56	89742.00
1250	687172.70	89729.14
1251	687178.81	89716.69
1252	687183.79	89705.64
1253	687187.64	89695.99
1254	687190.37	89687.74
1255	687192.47	89680.93
1256	687193.58	89674.04
1257	687194.60	89668.14
1258	687195.12	89662.19
1259	687195.65	89656.25
1260	687195.76	89649.27
1261	687194.87	89642.20
1262	687194.08	89634.15
1263	687192.38	89625.01

Обозначение характерных точек границы	Координаты, м (система координат МСК-168 (зона 5))	
	X	Y
1264	687190.22	89615.34
1265	687188.07	89605.66
1266	687185.41	89595.95
1267	687183.17	89587.27
1268	687180.80	89580.07
1269	687178.88	89573.41
1270	687176.82	89568.24
1271	687174.77	89563.07
1272	687172.68	89558.40
1273	687171.82	89556.82
1274	687171.00	89554.76
1275	687168.49	89549.05
1276	687161.06	89530.93
1277	687156.06	89519.51
1278	687150.18	89506.52
1279	687143.90	89492.49
1280	687136.67	89477.88
1281	687129.93	89463.32
1282	687123.19	89448.75
1283	687116.95	89434.23
1284	687111.62	89420.79
1285	687106.74	89407.88
1286	687102.73	89396.55
1287	687099.17	89385.76
1288	687096.43	89377.03
1289	687094.55	89369.88
1290	687092.63	89363.22
1291	687091.58	89358.14
1292	687090.02	89353.01
1293	687088.97	89347.93
1294	687087.46	89342.30
1295	687085.95	89336.68
1296	687084.03	89330.02
1297	687081.61	89323.32
1298	687078.78	89315.59
1299	687075.46	89307.81
1300	687072.67	89299.58
1301	687069.35	89291.80
1302	687066.48	89284.56
1303	687064.51	89278.40
1304	687063.41	89273.81
1305	687062.23	89270.21
1306	687061.99	89267.20
1307	687061.80	89263.69

Обозначение характерных точек границы	Координаты, м (система координат МСК-168 (зона 5))	
	X	Y
1308	687061.11	89260.13
1309	687060.01	89255.54
1310	687058.50	89249.92
1311	687057.03	89243.80
1312	687055.11	89237.14
1313	687052.70	89230.44
1314	687050.28	89223.74
1315	687047.82	89217.54
1316	687044.86	89211.29
1317	687041.45	89204.50
1318	687037.58	89197.18
1319	687033.26	89189.31
1320	687028.45	89181.41
1321	687023.13	89173.46
1322	687017.86	89165.01
1323	687012.55	89157.06
1324	687007.19	89149.60
1325	687001.83	89142.15
1326	686997.38	89135.77
1327	686992.89	89129.89
1328	686989.80	89125.13
1329	686987.66	89120.95
1330	686985.98	89117.30
1331	686985.20	89114.74
1332	686984.97	89111.73
1333	686984.69	89109.20
1334	686984.41	89106.68
1335	686984.67	89103.71
1336	686984.43	89100.70
1337	686984.65	89098.22
1338	686984.91	89095.25
1339	686985.17	89092.27
1340	686985.89	89089.84
1341	686986.11	89087.36
1342	686986.82	89084.93
1343	686987.00	89082.95
1344	686987.17	89080.96
1345	686987.30	89079.48
1346	686987.52	89077.00
1347	686988.82	89073.62
1348	686991.20	89069.33
1349	686994.75	89063.15
1350	686999.38	89056.07
1351	687004.60	89048.03

Обозначение характерных точек границы	Координаты, м (система координат МСК-168 (зона 5))	
	X	Y
1352	687009.81	89040.00
1353	687015.44	89033.00
1354	687020.48	89026.95
1355	687025.48	89021.39
1356	687030.43	89016.33
1357	687034.84	89011.72
1358	687039.80	89006.66
1359	687044.80	89001.10
1360	687049.30	88995.50
1361	687054.34	88989.45
1362	687058.34	88983.81
1363	687061.35	88978.08
1364	687063.82	88972.80
1365	687065.25	88967.93
1366	687066.18	88963.02
1367	687066.66	88957.57
1368	687066.60	88952.57
1369	687066.58	88947.08
1370	687066.56	88941.59
1371	687067.09	88935.64
1372	687067.07	88930.15
1373	687067.50	88925.20
1374	687067.90	88920.74
1375	687068.78	88916.32
1376	687069.18	88911.86
1377	687069.53	88907.90
1378	687069.42	88903.39
1379	687068.82	88898.85
1380	687068.26	88893.81
1381	687066.75	88888.18
1382	687065.69	88883.10
1383	687065.19	88870.43
1384	687087.50	88840.28
1385	687044.33	88738.46
1386	687035.01	88719.18
1387	687032.47	88691.00
1388	687037.96	88678.94
1389	687038.78	88660.17
1390	687040.96	88638.96
1391	687045.58	88619.10
1392	687038.76	88602.52
1393	687034.19	88592.29
1394	687028.46	88579.51
1395	687022.67	88567.98

Обозначение характерных точек границы	Координаты, м (система координат МСК-168 (зона 5))	
	X	Y
1396	687015.86	88551.38
1397	687006.59	88533.43
1398	686996.06	88515.42
1399	686989.30	88497.59
1400	686982.26	88486.00
1401	686976.54	88473.21
1402	686965.69	88462.72
1403	686962.63	88446.29
1404	686954.39	88433.40
1405	686945.13	88415.45
1406	686940.82	88398.97
1407	686935.63	88373.67
1408	686930.17	88354.63
1409	686927.61	88326.95
1410	686923.73	88300.46
1411	686919.15	88290.23
1412	686917.40	88272.61
1413	686917.78	88263.85
1414	686918.21	88253.83
1415	686918.65	88243.83
1416	686919.14	88232.57
1417	686915.98	88218.65
1418	686911.50	88205.91
1419	686908.17	88195.74
1420	686906.16	88184.38
1421	686901.51	88175.40
1422	686900.70	88165.33
1423	686899.82	88156.53
1424	686897.80	88145.15
1425	686895.62	88137.54
1426	686889.73	88128.51
1427	686885.04	88120.79
1428	686876.75	88109.15
1429	686867.26	88096.20
1430	686858.87	88087.06
1431	686849.22	88077.87
1432	686840.71	88071.24
1433	686828.50	88063.18
1434	686810.23	88049.85
1435	686798.07	88040.55
1436	686788.37	88032.61
1437	686779.97	88023.48
1438	686767.86	88012.92
1439	686763.12	88006.44

Обозначение характерных точек границы	Координаты, м (система координат МСК-168 (зона 5))	
	X	Y
1440	686752.38	87993.45
1441	686749.06	87983.27
1442	686739.83	87964.07
1443	686727.95	87948.52
1444	686721.02	87934.43
1445	686711.42	87923.99
1446	686703.08	87913.60
1447	686698.50	87903.37
1448	686693.92	87893.14
1449	686684.11	87887.70
1450	686678.16	87879.93
1451	686666.99	87876.93
1452	686663.65	87866.76
1453	686668.02	87853.16
1454	686659.67	87824.66
1455	686661.98	87795.43
1456	686657.26	87782.50
1457	686657.80	87769.99
1458	686660.80	87758.84
1459	686664.94	87750.25
1460	686674.09	87741.87
1461	686674.64	87729.35
1462	686673.71	87721.80
1463	686674.04	87714.29
1464	686674.31	87708.04
1465	686678.51	87698.18
1466	686678.83	87690.68
1467	686675.39	87683.01
1468	686673.16	87676.65
1469	686669.56	87672.73
1470	686667.43	87663.86
1471	686667.76	87656.35
1472	686668.08	87648.85
1473	686676.03	87639.17
1474	686682.58	87633.18
1475	686691.57	87628.56
1476	686701.76	87625.24
1477	686707.05	87619.20
1478	686711.03	87614.36
1479	686711.41	87605.60
1480	686711.74	87598.09
1481	686708.35	87589.18
1482	686701.10	87582.59
1483	686697.83	87571.17

Обозначение характерных точек границы	Координаты, м (система координат МСК-168 (зона 5))	
	X	Y
1484	686700.83	87560.02
1485	686701.10	87553.77
1486	686709.06	87544.08
1487	686713.31	87532.98
1488	686725.34	87515.95
1489	686729.65	87503.61
1490	686735.15	87492.56
1491	686738.31	87477.66
1492	686738.75	87467.65
1493	686739.50	87450.14
1494	686736.40	87434.96
1495	686731.98	87420.98
1496	686726.53	87401.95
1497	686722.00	87390.46
1498	686717.57	87376.48
1499	686710.60	87363.65
1500	686702.30	87352.01
1501	686702.63	87344.51
1502	686703.12	87333.24
1503	686706.11	87322.09
1504	686709.17	87309.69
1505	686714.62	87299.90
1506	686715.00	87291.14
1507	686715.43	87281.13
1508	686715.81	87272.37
1509	686716.57	87254.86
1510	686721.25	87233.75
1511	686725.61	87220.15
1512	686726.16	87207.64
1513	686726.75	87193.88
1514	686724.84	87180.01
1515	686721.62	87167.33
1516	686714.64	87154.49
1517	686711.36	87143.07
1518	686709.29	87132.96
1519	686708.48	87122.90
1520	686708.97	87111.63
1521	686709.67	87095.37
1522	686714.13	87079.26
1523	686714.67	87066.75
1524	686715.11	87056.74
1525	686715.43	87049.24
1526	686712.22	87036.57
1527	686709.11	87021.39

Обозначение характерных точек границы	Координаты, м (система координат МСК-168 (зона 5))	
	X	Y
1528	686705.94	87007.47
1529	686702.45	87001.04
1530	686703.16	86984.78
1531	686703.59	86974.76
1532	686703.92	86967.26
1533	686704.52	86953.50
1534	686705.17	86938.49
1535	686705.98	86919.72
1536	686706.79	86900.95
1537	686706.19	86885.88
1538	686705.70	86868.31
1539	686706.35	86853.30
1540	686707.38	86829.53
1541	686707.92	86817.02
1542	686708.79	86797.00
1543	686709.55	86779.48
1544	686710.31	86761.97
1545	686710.96	86746.96
1546	686706.71	86729.22
1547	686705.94	86717.91
1548	686706.48	86705.40
1549	686707.07	86691.63
1550	686705.22	86676.51
1551	686705.76	86664.00
1552	686706.41	86648.99
1553	686707.01	86635.23
1554	686707.71	86618.96
1555	686707.05	86605.14
1556	686703.79	86593.72
1557	686704.76	86571.20
1558	686703.01	86553.57
1559	686703.67	86538.56
1560	686704.26	86524.80
1561	686704.91	86509.79
1562	686700.65	86492.05
1563	686700.05	86476.99
1564	686696.99	86460.56
1565	686696.56	86441.74
1566	686689.73	86425.15
1567	686687.98	86407.52
1568	686687.22	86396.20
1569	686681.44	86384.68
1570	686679.48	86372.05
1571	686676.09	86363.13

Обозначение характерных точек границы	Координаты, м (система координат МСК-168 (зона 5))	
	X	Y
1572	686670.43	86349.10
1573	686668.35	86338.98
1574	686662.41	86331.21
1575	686657.72	86323.48
1576	686654.33	86314.56
1577	686652.21	86305.69
1578	686643.81	86296.55
1579	686639.23	86286.33
1580	686637.21	86274.96
1581	686632.79	86260.98
1582	686633.17	86252.23
1583	686633.61	86242.22
1584	686633.82	86237.20
1585	686634.47	86222.19
1586	686637.74	86204.78
1587	686642.20	86188.69
1588	686646.78	86170.08
1589	686651.36	86151.48
1590	686651.90	86138.97
1591	686652.44	86126.45
1592	686651.67	86115.14
1593	686650.90	86103.82
1594	686648.83	86093.71
1595	686645.83	86076.03
1596	686639.01	86059.44
1597	686635.63	86050.52
1598	686628.82	86033.92
1599	686622.98	86023.64
1600	686615.02	86004.50
1601	686606.83	85990.35
1602	686594.18	85963.49
1603	686585.84	85953.09
1604	686577.93	85932.70
1605	686568.44	85919.75
1606	686559.39	85896.79
1607	686554.86	85885.32
1608	686547.98	85869.98
1609	686543.35	85861.00
1610	686542.48	85852.19
1611	686543.02	85839.68
1612	686543.46	85829.67
1613	686543.95	85818.41
1614	686544.43	85807.15
1615	686544.81	85798.39

Обозначение характерных точек границы	Координаты, м (система координат МСК-168 (зона 5))	
	X	Y
1616	686545.30	85787.13
1617	686542.24	85770.70
1618	686542.78	85758.20
1619	686539.56	85745.52
1620	686537.49	85735.40
1621	686535.42	85725.29
1622	686534.66	85713.97
1623	686533.83	85703.91
1624	686529.47	85688.68
1625	686526.30	85674.75
1626	686523.09	85662.08
1627	686520.35	85638.14
1628	686513.70	85617.79
1629	686506.82	85602.45
1630	686502.30	85590.98
1631	686495.15	85581.90
1632	686490.47	85574.17
1633	686489.70	85562.86
1634	686483.81	85553.83
1635	686482.83	85547.52
1636	686479.44	85538.60
1637	686478.52	85531.03
1638	686477.64	85522.22
1639	686475.57	85512.10
1640	686475.84	85505.85
1641	686473.66	85498.23
1642	686470.16	85491.82
1643	686466.63	85486.64
1644	686463.29	85476.47
1645	686458.61	85468.75
1646	686455.11	85462.33
1647	686452.88	85455.97
1648	686450.75	85447.10
1649	686448.68	85436.98
1650	686445.29	85428.06
1651	686441.86	85420.39
1652	686437.12	85413.92
1653	686432.58	85402.44
1654	686426.76	85392.16
1655	686424.63	85383.29
1656	686423.75	85374.49
1657	686420.36	85365.56
1658	686418.40	85352.94
1659	686418.83	85342.93

Обозначение характерных точек границы	Координаты, м (система координат МСК-168 (зона 5))	
	X	Y
1660	686415.73	85327.76
1661	686413.76	85315.14
1662	686412.78	85308.82
1663	686412.12	85295.00
1664	686408.79	85284.83
1665	686406.78	85273.47
1666	686404.76	85262.09
1667	686400.22	85250.62
1668	686396.79	85242.95
1669	686393.41	85234.02
1670	686390.03	85225.11
1671	686386.70	85214.93
1672	686380.86	85204.65
1673	686375.13	85191.87
1674	686371.87	85180.45
1675	686368.48	85171.53
1676	686367.61	85162.71
1677	686369.62	85145.25
1678	686372.61	85134.10
1679	686375.45	85126.70
1680	686378.33	85118.05
1681	686381.18	85110.66
1682	686385.36	85100.81
1683	686389.46	85093.47
1684	686392.50	85081.06
1685	686394.40	85066.10
1686	686394.95	85053.59
1687	686395.65	85037.33
1688	686391.34	85020.84
1689	686389.60	85003.23
1690	686383.11	84979.12
1691	686378.63	84966.40
1692	686375.36	84954.97
1693	686370.89	84942.24
1694	686366.36	84930.77
1695	686359.26	84920.43
1696	686353.55	84907.65
1697	686347.76	84896.12
1698	686341.81	84888.34
1699	686335.72	84884.31
1700	686328.29	84881.49
1701	686318.48	84876.05
1702	686308.89	84874.57
1703	686307.25	84874.30

Обозначение характерных точек границы	Координаты, м (система координат МСК-168 (зона 5))	
	X	Y
1704	686303.77	84867.15
1705	686265.37	84837.36
1706	686253.75	84786.70
1707	686255.51	84759.68
1708	686256.16	84744.70
1709	686256.59	84734.70
1710	686265.14	84711.30
1711	686265.84	84695.06
1712	686270.20	84681.48
1713	686270.64	84671.49
1714	686274.88	84660.41
1715	686278.04	84645.53
1716	686278.63	84631.79
1717	686280.49	84618.10
1718	686281.30	84599.37
1719	686282.17	84579.38
1720	686282.82	84564.40
1721	686283.57	84546.91
1722	686288.14	84528.34
1723	686290.05	84513.40
1724	686292.54	84484.73
1725	686295.54	84473.60
1726	686299.18	84447.48
1727	686303.65	84431.40
1728	686308.54	84405.34
1729	686309.03	84394.09
1730	686309.95	84372.86
1731	686312.43	84365.13
1732	686318.66	84345.71
1733	686322.71	84307.76
1734	686329.89	84302.39
1735	686335.16	84296.36
1736	686336.74	84288.93
1737	686345.93	84279.31
1738	686351.47	84267.04
1739	686354.36	84258.40
1740	686358.44	84251.08
1741	686365.29	84237.60
1742	686369.37	84230.28
1743	686374.70	84222.99
1744	686380.13	84213.22
1745	686386.88	84202.25
1746	686392.21	84194.97
1747	686396.29	84187.64

Обозначение характерных точек границы	Координаты, м (система координат МСК-168 (зона 5))	
	X	Y
1748	686400.48	84177.81
1749	686412.44	84162.06
1750	686419.13	84152.34
1751	686423.27	84143.76
1752	686433.82	84131.71
1753	686438.01	84121.87
1754	686444.80	84109.65
1755	686447.69	84101.02
1756	686455.84	84086.35
1757	686463.83	84075.44
1758	686470.90	84056.98
1759	686476.40	84045.95
1760	686480.47	84038.62
1761	686484.55	84031.28
1762	686484.88	84023.79
1763	686491.52	84015.33
1764	686494.56	84002.94
1765	686483.46	83998.71
1766	686469.86	83994.37
1767	686453.81	83988.66
1768	686432.64	83985.24
1769	686416.65	83978.29
1770	686397.73	83975.98
1771	686384.60	83965.63
1772	686374.87	83958.96
1773	686362.79	83948.43
1774	686354.57	83935.55
1775	686345.21	83920.13
1776	686335.74	83907.21
1777	686329.92	83896.94
1778	686325.41	83885.08
1779	686326.23	83859.87
1780	686322.06	83775.21
1781	686316.27	83757.11
1782	686309.89	83737.14
1783	686305.03	83704.39
1784	686292.65	83671.33
1785	686291.29	83644.99
1786	686279.12	83606.92
1787	686266.79	83543.82
1788	686257.14	83505.86
1789	686242.95	83456.43
1790	686225.06	83405.60
1791	686209.47	83359.87

Обозначение характерных точек границы	Координаты, м (система координат МСК-168 (зона 5))	
	X	Y
1792	686188.97	83311.43
1793	686169.77	83261.80
1794	686156.62	83217.42
1795	686125.33	83157.25
1796	686105.60	83120.11
1797	686079.76	83078.94
1798	686053.48	83047.77
1799	686016.58	83001.12
1800	685964.46	82928.77
1801	685904.88	82854.87
1802	685865.90	82798.11
1803	685818.64	82735.78
1804	685856.60	82716.15
1805	686001.56	82599.62
1806	686229.65	82429.85
1807	686285.40	82389.73
1808	686711.32	82054.53
1809	687025.96	81804.21
1810	687304.78	81580.37
1811	687462.26	81476.12
1812	687834.03	81192.50
1813	687844.78	81184.43
1814	687914.55	81132.10
1815	688011.73	81053.85
1816	688099.69	80986.26
1817	688269.06	80823.09
1818	688235.51	80726.41
1819	688229.63	80709.44
1820	688202.86	80639.92
1821	688169.50	80555.71
1822	688605.20	80555.12
1823	688787.33	80536.16
1824	689372.69	80549.12
1825	689464.04	80550.86
1826	689763.62	80556.38
1827	689765.97	80547.98
1828	689929.06	80547.27
1829	690166.57	80553.24
1830	690284.89	80282.71
1831	690327.45	80161.80
1832	690452.15	79835.45
1833	690554.40	79583.09
1834	690592.65	79493.94
1835	690173.62	79278.74

Обозначение характерных точек границы	Координаты, м (система координат МСК-168 (зона 5))	
	X	Y
1836	690134.58	79260.63
1837	690069.46	78865.55
1838	689955.74	78428.34
1839	689856.14	78055.48
1840	689718.85	77557.11
1841	689565.32	76974.07
1842	689448.92	76545.55
1843	689773.42	76169.67
1844	689975.23	76142.52
1845	690029.62	76140.67
1846	690061.54	76157.45
1847	690154.94	76126.68
1848	690317.26	76063.04
1849	690689.80	75988.22
1850	690755.02	75972.32
1851	690892.10	75933.35
1852	691452.70	75772.12
1853	691646.62	75668.72
1854	691904.29	75591.84
1855	691974.40	75569.08
1856	691988.41	75562.90
1857	692084.49	75535.81
1858	692101.64	75528.81
1859	692518.65	75426.49
1860	692649.81	75380.94
1861	692897.36	75307.43
1862	692963.58	75270.76
1863	693274.18	75185.94
1864	693419.62	75139.99
1865	693628.45	75072.92
1866	693910.99	74976.52
1867	693920.63	74980.86
1868	693908.66	74997.29
1869	694099.22	74936.90
1870	694337.78	74846.88
1871	694653.75	74751.02
1872	694801.91	74643.85
1873	694801.06	74672.16
1874	694824.55	74815.77
1875	694854.15	74913.02
1876	695082.90	75630.47
1877	695094.13	75662.02
1878	695148.20	75889.52
1879	695228.75	76127.17

Обозначение характерных точек границы	Координаты, м (система координат МСК-168 (зона 5))	
	X	Y
1880	695872.97	76131.71
1881	696264.48	76146.60
1882	696330.48	75827.15
1883	696403.40	75582.63
1884	696447.39	75418.45
1885	696763.50	74595.32
1886	696966.50	73886.05
1887	697140.54	73311.62
1888	697209.60	73082.96
1889	697295.92	72797.91
1890	697331.42	72694.05
1891	697342.94	72682.48
1892	697350.96	72668.04
1893	697356.32	72658.22
1894	697357.48	72649.36
1895	697354.20	72640.08
1896	697343.86	72625.80
1897	697332.92	72613.46
1898	697322.56	72607.24
1899	697314.34	72603.88
1900	697306.32	72602.76
1901	697297.34	72605.22
1902	697289.08	72602.70
1903	697280.06	72590.98
1904	697268.92	72575.56
1905	697262.98	72563.12
1906	697262.98	72555.06
1907	697266.96	72545.46
1908	697273.38	72536.50
1909	697280.78	72532.32
1910	697285.74	72533.06
1911	697292.86	72536.10
1912	697300.22	72540.54
1913	697311.46	72544.84
1914	697320.84	72546.84
1915	697331.28	72543.02
1916	697338.08	72535.04
1917	697339.98	72526.54
1918	697341.34	72515.16
1919	697339.82	72504.30
1920	697333.56	72493.26
1921	697330.90	72487.46
1922	697330.30	72477.90
1923	697326.86	72449.82

Обозначение характерных точек границы	Координаты, м (система координат МСК-168 (зона 5))	
	X	Y
1924	697323.52	72436.34
1925	697320.56	72430.54
1926	697322.34	72425.20
1927	697328.84	72421.30
1928	697338.18	72417.52
1929	697350.90	72417.02
1930	697358.12	72410.60
1931	697367.80	72406.82
1932	697378.92	72406.58
1933	697388.98	72409.80
1934	697396.00	72417.36
1935	697396.24	72428.80
1936	697403.52	72438.28
1937	697409.52	72448.02
1938	697411.20	72463.02
1939	697410.42	72475.70
1940	697407.12	72488.28
1941	697401.64	72499.20
1942	697391.64	72512.52
1943	697380.22	72520.68
1944	697373.26	72528.68
1945	697369.16	72536.78
1946	697369.12	72549.40
1947	697369.84	72560.54
1948	697375.00	72568.78
1949	697395.46	72582.86
1950	697433.46	72603.92
1951	697454.18	72612.14
1952	697468.40	72614.22
1953	697477.40	72617.74
1954	697485.90	72624.80
1955	697491.28	72628.96
1956	697507.82	72633.14
1957	697517.68	72635.46
1958	697526.48	72633.40
1959	697536.98	72639.74
1960	697550.00	72641.78
1961	697558.80	72640.52
1962	697567.64	72648.38
1963	697573.92	72650.58
1964	697580.00	72647.24
1965	697587.68	72643.14
1966	697596.46	72641.86
1967	697609.46	72645.12

Обозначение характерных точек границы	Координаты, м (система координат МСК-168 (зона 5))	
	X	Y
1968	697627.04	72653.28
1969	697646.84	72665.52
1970	697663.10	72677.62
1971	697676.86	72692.42
1972	697687.06	72707.08
1973	697692.60	72718.80
1974	697693.02	72729.14
1975	697689.36	72742.90
1976	697682.50	72756.56
1977	697680.92	72767.62
1978	697681.96	72782.74
1979	697686.56	72787.28
1980	697695.22	72789.18
1981	697703.38	72794.64
1982	697711.64	72796.92
1983	697718.48	72793.98
1984	697723.38	72790.20
1985	697732.56	72789.34
1986	697737.90	72783.98
1987	697738.52	72778.04
1988	697730.32	72774.14
1989	697728.14	72768.52
1990	697728.04	72760.18
1991	697733.56	72750.06
1992	697742.18	72742.42
1993	697746.04	72734.62
1994	697753.68	72732.10
1995	697765.82	72736.52
1996	697776.72	72742.88
1997	697784.86	72747.92
1998	697786.58	72755.92
1999	697779.32	72769.56
2000	697774.32	72776.12
2001	697773.12	72787.60
2002	697773.80	72801.94
2003	697779.76	72812.86
2004	697787.36	72822.28
2005	697795.90	72828.14
2006	697798.50	72833.02
2007	697796.72	72838.50
2008	697792.78	72848.68
2009	697785.92	72862.34
2010	697772.26	72877.74
2011	697758.66	72891.94

Обозначение характерных точек границы	Координаты, м (система координат МСК-168 (зона 5))	
	X	Y
2012	697741.22	72901.64
2013	697727.78	72911.08
2014	697721.56	72918.40
2015	697721.16	72929.52
2016	697722.34	72941.06
2017	697727.66	72947.62
2018	697738.16	72953.94
2019	697745.50	72959.76
2020	697750.40	72967.08
2021	697750.96	72973.48
2022	697748.32	72980.52
2023	697741.76	72985.84
2024	697736.90	72988.84
2025	697726.40	72982.52
2026	697712.86	72972.50
2027	697704.28	72968.22
2028	697696.74	72967.94
2029	697692.56	72973.74
2030	697689.38	72984.76
2031	697680.00	72999.00
2032	697678.76	73009.78
2033	697683.14	73020.66
2034	697688.86	73026.84
2035	697689.18	73040.36
2036	697692.42	73049.60
2037	697697.44	73053.36
2038	697705.06	73051.64
2039	697716.42	73044.90
2040	697726.60	73037.72
2041	697731.90	73033.94
2042	697741.46	73033.10
2043	697755.64	73036.38
2044	697767.34	73042.76
2045	697775.34	73051.78
2046	697781.50	73057.16
2047	697795.68	73060.44
2048	697809.44	73064.52
2049	697819.14	73070.84
2050	697827.68	73076.30
2051	697835.60	73076.98
2052	697839.82	73069.98
2053	697843.64	73062.98
2054	697842.36	73054.20
2055	697837.52	73045.28

Обозначение характерных точек границы	Координаты, м (система координат МСК-168 (зона 5))	
	X	Y
2056	697840.26	73035.84
2057	697844.84	73030.06
2058	697852.86	73027.56
2059	697861.84	73031.86
2060	697869.84	73041.26
2061	697876.58	73052.64
2062	697880.50	73065.10
2063	697880.08	73076.58
2064	697883.02	73083.46
2065	697892.80	73087.78
2066	697903.04	73090.54
2067	697912.78	73095.24
2068	697916.48	73102.54
2069	697919.00	73110.14
2070	697918.50	73124.04
2071	697919.10	73151.46
2072	697918.32	73162.16
2073	697913.64	73170.74
2074	697904.72	73175.96
2075	697900.12	73182.56
2076	697897.48	73189.62
2077	697902.76	73197.34
2078	697908.36	73195.96
2079	697912.48	73192.12
2080	697917.26	73191.52
2081	697921.40	73198.02
2082	697924.38	73203.28
2083	697932.36	73202.36
2084	697944.08	73196.84
2085	697955.52	73187.72
2086	697959.10	73176.72
2087	697961.70	73170.46
2088	697969.36	73167.18
2089	697974.72	73161.82
2090	697979.78	73153.64
2091	697983.24	73145.82
2092	697989.04	73139.28
2093	697995.84	73137.54
2094	698000.02	73142.86
2095	698005.34	73149.80
2096	698011.58	73152.82
2097	698016.06	73160.50
2098	698019.22	73172.14
2099	698024.94	73178.70

Обозначение характерных точек границы	Координаты, м (система координат МСК-168 (зона 5))	
	X	Y
2100	698027.04	73187.12
2101	698034.00	73192.12
2102	698038.14	73198.24
2103	698050.02	73199.06
2104	698056.40	73198.50
2105	698058.24	73191.80
2106	698059.28	73184.70
2107	698055.68	73174.24
2108	698050.40	73166.90
2109	698052.20	73161.02
2110	698056.76	73155.62
2111	698062.78	73153.86
2112	698070.30	73154.52
2113	698078.02	73160.74
2114	698086.06	73169.38
2115	698092.76	73181.54
2116	698094.78	73191.54
2117	698094.00	73202.22
2118	698090.26	73217.58
2119	698085.26	73235.66
2120	698081.70	73245.88
2121	698071.04	73255.02
2122	698060.78	73264.56
2123	698053.62	73276.24
2124	698048.56	73284.00
2125	698054.62	73292.54
2126	698059.12	73299.88
2127	698064.98	73302.46
2128	698070.98	73301.08
2129	698079.52	73295.84
2130	698085.28	73290.08
2131	698090.50	73288.28
2132	698094.76	73291.60
2133	698098.46	73299.28
2134	698106.88	73307.94
2135	698114.56	73315.36
2136	698116.64	73323.78
2137	698120.70	73332.26
2138	698118.32	73342.90
2139	698120.02	73351.30
2140	698113.56	73364.56
2141	698108.10	73373.50
2142	698095.30	73376.22
2143	698089.04	73384.74

Обозначение характерных точек границы	Координаты, м (система координат МСК-168 (зона 5))	
	X	Y
2144	698086.60	73396.96
2145	698080.92	73411.44
2146	698075.40	73421.56
2147	698073.42	73432.22
2148	698072.92	73446.10
2149	698066.58	73457.00
2150	698059.58	73463.90
2151	698057.40	73468.98
2152	698056.80	73474.52
2153	698050.60	73481.84
2154	698045.56	73489.20
2155	698036.88	73487.70
2156	698030.36	73492.24
2157	698024.92	73499.98
2158	698024.24	73507.90
2159	698025.48	73517.48
2160	698035.64	73522.20
2161	698031.44	73528.42
2162	698025.60	73536.14
2163	698022.62	73541.60
2164	698023.12	73549.96
2165	698027.58	73558.86
2166	698030.16	73564.50
2167	698029.88	73572.42
2168	698025.60	73580.24
2169	698019.10	73584.76
2170	698007.16	73585.52
2171	697995.70	73583.52
2172	697980.04	73577.40
2173	697969.48	73572.64
2174	697963.18	73571.62
2175	697959.72	73579.44
2176	697951.92	73597.44
2177	697947.26	73616.72
2178	697946.58	73624.24
2179	697952.64	73632.80
2180	697961.82	73642.26
2181	697969.20	73646.90
2182	697970.98	73652.92
2183	697971.76	73664.08
2184	697973.42	73673.26
2185	697977.46	73682.54
2186	697974.32	73692.36
2187	697968.88	73700.10

Обозначение характерных точек границы	Координаты, м (система координат МСК-168 (зона 5))	
	X	Y
2188	697957.60	73704.46
2189	697946.82	73706.46
2190	697939.44	73712.94
2191	697928.26	73714.14
2192	697910.58	73709.12
2193	697885.02	73701.86
2194	697870.48	73697.36
2195	697864.50	73698.34
2196	697860.36	73702.96
2197	697858.46	73711.62
2198	697860.86	73722.04
2199	697866.26	73737.72
2200	697872.66	73747.48
2201	697871.94	73756.58
2202	697869.18	73767.22
2203	697870.00	73777.16
2204	697873.58	73788.02
2205	697877.54	73799.28
2206	697876.04	73807.96
2207	697871.76	73816.56
2208	697865.78	73828.64
2209	697864.82	73844.48
2210	697866.64	73860.04
2211	697871.44	73870.14
2212	697881.66	73872.90
2213	697890.82	73872.44
2214	697898.26	73875.08
2215	697907.56	73881.38
2216	697912.06	73888.68
2217	697911.44	73895.02
2218	697908.70	73904.86
2219	697904.34	73915.82
2220	697899.16	73927.54
2221	697898.40	73937.44
2222	697894.60	73943.66
2223	697896.28	73952.06
2224	697906.18	73964.32
2225	697909.06	73972.38
2226	697909.92	73981.54
2227	697904.82	73990.88
2228	697900.50	74000.66
2229	697892.46	74014.68
2230	697887.30	74025.60
2231	697886.16	74035.10

Обозначение характерных точек границы	Координаты, м (система координат МСК-168 (зона 5))	
	X	Y
2232	697887.48	74042.68
2233	697891.54	74051.16
2234	697897.30	74056.54
2235	697905.92	74059.64
2236	697914.68	74059.16
2237	697922.76	74055.46
2238	697929.84	74046.20
2239	697933.34	74037.58
2240	697940.52	74036.26
2241	697954.34	74038.34
2242	697962.90	74043.42
2243	697975.24	74053.78
2244	697987.88	74066.54
2245	697996.04	74082.72
2246	697999.16	74095.16
2247	698000.12	74113.04
2248	698000.66	74131.36
2249	697998.90	74147.16
2250	697990.54	74158.38
2251	697977.40	74170.22
2252	697969.56	74178.66
2253	697964.78	74190.02
2254	697965.48	74203.54
2255	697972.64	74214.12
2256	697979.60	74230.64
2257	697985.78	74246.76
2258	697993.80	74266.52
2259	697997.86	74286.12
2260	698008.52	74298.82
2261	698017.68	74309.46
2262	698030.70	74311.92
2263	698044.02	74316.78
2264	698065.34	74320.30
2265	698082.70	74323.32
2266	698088.68	74311.62
2267	698094.04	74306.26
2268	698098.80	74306.44
2269	698105.76	74311.44
2270	698114.48	74312.16
2271	698128.96	74307.12
2272	698136.36	74299.82
2273	698146.02	74274.36
2274	698158.52	74246.62
2275	698169.34	74233.10

Обозначение характерных точек границы	Координаты, м (система координат МСК-168 (зона 5))	
	X	Y
2276	698181.88	74226.82
2277	698190.22	74226.72
2278	698195.64	74230.48
2279	698200.92	74238.22
2280	698202.16	74247.80
2281	698202.36	74264.48
2282	698200.28	74278.30
2283	698198.02	74286.16
2284	698201.64	74295.84
2285	698210.90	74314.42
2286	698216.94	74322.98
2287	698217.00	74332.52
2288	698221.02	74342.18
2289	698221.58	74348.96
2290	698229.76	74353.22
2291	698234.98	74362.94
2292	698239.20	74366.68
2293	698246.12	74361.76
2294	698254.32	74354.90
2295	698265.52	74352.92
2296	698277.90	74350.98
2297	698289.34	74352.98
2298	698297.12	74357.24
2299	698306.08	74361.92
2300	698310.70	74366.46
2301	698310.48	74372.42
2302	698317.80	74378.64
2303	698328.76	74383.40
2304	698341.28	74388.62
2305	698348.88	74397.62
2306	698354.68	74402.20
2307	698357.10	74412.62
2308	698363.30	74416.80
2309	698369.08	74421.78
2310	698373.30	74425.50
2311	698382.14	74423.04
2312	698390.86	74423.36
2313	698398.00	74423.22
2314	698404.06	74420.66
2315	698407.84	74415.24
2316	698408.88	74408.52
2317	698412.58	74404.66
2318	698420.14	74404.16
2319	698429.14	74407.66

Обозначение характерных точек границы	Координаты, м (система координат МСК-168 (зона 5))	
	X	Y
2320	698436.94	74411.90
2321	698445.82	74407.86
2322	698453.64	74400.60
2323	698460.24	74393.68
2324	698464.44	74387.08
2325	698463.16	74378.68
2326	698454.04	74367.24
2327	698445.18	74348.26
2328	698437.46	74330.90
2329	698432.86	74315.64
2330	698433.58	74306.16
2331	698437.04	74298.34
2332	698445.34	74299.42
2333	698451.24	74301.62
2334	698458.56	74307.44
2335	698465.32	74307.28
2336	698476.22	74302.52
2337	698486.84	74294.16
2338	698499.00	74287.84
2339	698512.22	74284.36
2340	698525.04	74280.44
2341	698536.92	74282.04
2342	698547.08	74286.80
2343	698552.02	74292.94
2344	698549.88	74308.34
2345	698550.22	74321.06
2346	698555.52	74328.00
2347	698574.88	74330.68
2348	698611.72	74333.18
2349	698632.86	74330.78
2350	698652.68	74331.90
2351	698670.16	74331.32
2352	698683.36	74329.02
2353	698688.74	74323.24
2354	698689.68	74318.94
2355	698681.22	74311.46
2356	698671.88	74305.58
2357	698662.18	74299.66
2358	698658.80	74293.98
2359	698658.64	74287.22
2360	698662.44	74281.42
2361	698668.50	74278.44
2362	698678.92	74275.64
2363	698686.58	74272.74

Обозначение характерных точек границы	Координаты, м (система координат МСК-168 (зона 5))	
	X	Y
2364	698692.30	74268.18
2365	698695.62	74263.94
2366	698695.86	74257.60
2367	698690.28	74247.46
2368	698689.00	74238.66
2369	698691.24	74231.62
2370	698696.98	74226.64
2371	698702.58	74224.88
2372	698710.84	74227.16
2373	698722.52	74233.52
2374	698729.20	74236.16
2375	698735.56	74236.00
2376	698738.88	74231.72
2377	698739.50	74225.80
2378	698733.48	74216.46
2379	698729.36	74209.54
2380	698730.40	74202.44
2381	698733.06	74194.98
2382	698738.36	74191.20
2383	698744.42	74187.86
2384	698751.02	74192.46
2385	698758.92	74193.14
2386	698767.76	74190.68
2387	698775.98	74183.02
2388	698782.30	74172.92
2389	698786.20	74163.94
2390	698791.44	74161.36
2391	698798.94	74162.82
2392	698809.22	74163.96
2393	698814.98	74169.34
2394	698821.56	74174.34
2395	698833.68	74179.54
2396	698846.38	74179.60
2397	698853.00	74183.42
2398	698859.16	74188.80
2399	698865.26	74195.76
2400	698873.42	74201.22
2401	698883.70	74202.38
2402	698892.02	74202.68
2403	698897.04	74206.44
2404	698897.12	74215.58
2405	698892.42	74224.54
2406	698881.50	74230.10
2407	698866.78	74231.16

Обозначение характерных точек границы	Координаты, м (система координат МСК-168 (зона 5))	
	X	Y
2408	698853.48	74236.24
2409	698841.18	74247.32
2410	698826.52	74268.24
2411	698827.80	74277.04
2412	698837.14	74282.52
2413	698853.72	74285.10
2414	698870.20	74290.86
2415	698886.16	74299.38
2416	698905.12	74313.56
2417	698919.36	74325.98
2418	698933.76	74345.56
2419	698940.08	74357.66
2420	698956.06	74365.42
2421	698977.16	74375.32
2422	698997.58	74381.62
2423	699016.60	74383.08
2424	699028.94	74381.94
2425	699034.96	74380.16
2426	699035.02	74367.86
2427	699038.14	74358.04
2428	699046.74	74350.82
2429	699054.88	74345.14
2430	699057.54	74337.70
2431	699057.16	74326.16
2432	699051.90	74317.64
2433	699037.08	74321.08
2434	699028.06	74317.96
2435	699022.50	74307.44
2436	699019.68	74297.42
2437	699013.72	74286.10
2438	699005.22	74279.42
2439	698992.66	74275.40
2440	698982.00	74273.82
2441	698981.88	74265.88
2442	698985.10	74253.68
2443	698989.32	74246.70
2444	698998.22	74242.24
2445	699001.30	74234.02
2446	699006.70	74227.06
2447	699012.82	74222.92
2448	699016.32	74213.90
2449	699023.50	74212.96
2450	699036.20	74213.42
2451	699042.12	74214.42

Обозначение характерных точек границы	Координаты, м (система координат МСК-168 (зона 5))	
	X	Y
2452	699046.66	74220.56
2453	699053.98	74226.36
2454	699075.30	74241.84
2455	699087.28	74250.60
2456	699095.16	74252.46
2457	699107.50	74251.74
2458	699116.64	74251.66
2459	699123.98	74257.08
2460	699130.00	74266.06
2461	699144.26	74278.08
2462	699159.30	74290.92
2463	699174.60	74296.24
2464	699194.36	74298.54
2465	699207.08	74298.60
2466	699212.86	74292.46
2467	699221.48	74284.82
2468	699232.72	74280.86
2469	699243.38	74282.82
2470	699254.88	74283.64
2471	699265.54	74285.20
2472	699271.78	74288.22
2473	699273.90	74295.84
2474	699273.98	74304.58
2475	699279.70	74310.74
2476	699287.56	74313.40
2477	699296.04	74309.74
2478	699303.82	74302.86
2479	699309.50	74299.52
2480	699321.22	74299.14
2481	699327.82	74303.72
2482	699332.34	74310.64
2483	699333.14	74321.00
2484	699330.26	74345.92
2485	699322.10	74374.22
2486	699314.86	74387.84
2487	699316.48	74398.24
2488	699324.68	74413.22
2489	699340.96	74435.24
2490	699348.42	74459.74
2491	699368.60	74505.74
2492	699379.18	74531.94
2493	699383.46	74546.00
2494	699383.32	74560.68
2495	699377.72	74572.40

Обозначение характерных точек границы	Координаты, м (система координат МСК-168 (зона 5))	
	X	Y
2496	699367.99	74571.53
2497	699366.51	74605.53
2498	699373.83	74621.88
2499	699396.19	74660.93
2500	699411.25	74683.62
2501	699446.75	74697.19
2502	699457.36	74683.62
2503	699460.14	74665.70
2504	699468.75	74652.05
2505	699481.11	74644.57
2506	699475.54	74634.30
2507	699456.48	74611.43
2508	699446.99	74599.00
2509	699461.69	74583.60
2510	699485.97	74578.64
2511	699507.63	74587.60
2512	699531.04	74602.64
2513	699554.19	74623.68
2514	699568.19	74624.29
2515	699598.64	74615.59
2516	699618.57	74618.46
2517	699637.71	74639.33
2518	699653.72	74640.02
2519	699674.08	74632.89
2520	699703.14	74610.10
2521	699729.93	74593.22
2522	699744.11	74589.83
2523	699755.84	74597.06
2524	699769.00	74616.96
2525	699792.23	74636.00
2526	699810.30	74638.74
2527	699829.73	74649.65
2528	699844.68	74642.40
2529	699854.68	74641.58
2530	699863.50	74640.78
2531	699873.48	74642.40
2532	699888.78	74645.96
2533	699903.56	74654.44
2534	699913.18	74663.12
2535	699921.22	74671.76
2536	699924.42	74681.00
2537	699927.84	74688.74
2538	699925.04	74696.14
2539	699918.88	74703.44

Обозначение характерных точек границы	Координаты, м (система координат МСК-168 (зона 5))	
	X	Y
2540	699913.08	74709.98
2541	699907.86	74716.74
2542	699904.80	74729.16
2543	699903.18	74736.54
2544	699902.64	74749.14
2545	699908.48	74761.04
2546	699914.88	74770.80
2547	699916.52	74780.00
2548	699914.04	74793.80
2549	699918.10	74802.68
2550	699928.74	74805.06
2551	699938.34	74803.02
2552	699949.78	74805.02
2553	699957.30	74805.68
2554	699963.38	74802.34
2555	699968.58	74790.20
2556	699974.40	74782.88
2557	699983.38	74776.04
2558	699994.74	74769.70
2559	700003.16	74767.22
2560	700012.98	74770.36
2561	700034.10	74790.18
2562	700061.10	74812.60
2563	700077.28	74815.54
2564	700088.32	74817.94
2565	700096.82	74824.20
2566	700108.32	74847.24
2567	700121.36	74848.52
2568	700137.50	74852.66
2569	700154.42	74856.86
2570	700170.30	74857.04
2571	700177.86	74856.90
2572	700190.28	74864.90
2573	700198.16	74866.76
2574	700205.48	74861.46
2575	700211.52	74848.18
2576	700215.38	74829.26
2577	700222.58	74827.92
2578	700237.50	74832.82
2579	700248.46	74837.20
2580	700264.32	74837.76
2581	700270.94	74841.18
2582	700273.90	74847.64
2583	700277.62	74854.52

Обозначение характерных точек границы	Координаты, м (система координат МСК-168 (зона 5))	
	X	Y
2584	700286.28	74856.82
2585	700299.76	74857.30
2586	700307.54	74861.96
2587	700314.76	74870.56
2588	700312.88	74878.82
2589	700316.16	74887.30
2590	700318.92	74898.90
2591	700318.14	74909.60
2592	700313.42	74918.96
2593	700304.50	74924.20
2594	700300.56	74934.78
2595	700306.22	74942.52
2596	700321.58	74946.66
2597	700329.54	74945.76
2598	700337.56	74943.64
2599	700347.94	74942.04
2600	700355.76	74945.48
2601	700362.24	74952.88
2602	700367.94	74960.24
2603	700376.14	74964.10
2604	700384.08	74964.38
2605	700392.44	74963.90
2606	700401.60	74963.02
2607	700408.72	74963.68
2608	700416.10	74968.32
2609	700421.42	74975.26
2610	700423.16	74982.06
2611	700419.28	75001.38
2612	700418.88	75024.00
2613	700423.24	75034.90
2614	700430.10	75043.08
2615	700438.10	75052.50
2616	700446.96	75060.00
1	700455.30	75059.88

Площадь муниципального образования 20384,11 га.

Приложение 17
к Закону края
от 10 октября 2024 г. № 8-3149

Приложение 17
к Закону края
от 18 февраля 2005 г. № 13-3015

**Текстовое описание местоположения границ
муниципального образования Верх-Амонашенский сельсовет**

По смежеству с землями муниципального образования
Большеуриинский сельсовет

Граница муниципального образования Верх-Амонашенский сельсовет по смежеству с землями муниципального образования Большеуриинский сельсовет проходит от точки 1 (узловая точка) до точки 176 (узловая точка) протяженностью 15599,15 м.

От точки 1 – узловой точки пересечения границ муниципального образования Рыбинский район, муниципального образования Верх-Амонашенский сельсовет и муниципального образования Большеуриинский сельсовет граница идет на северо-восток извилистой линией 1182,66 м по середине реки Большая Уря вниз по течению до точки 39.

От точки 39 граница следует на восток ломаной линией 3431,27 м по пастбищу, лесу и пашне до полевой дороги (точка 67). Далее граница проходит на северо-восток ломаной линией 2616,40 м по полевой дороге, лесу, пашне и пастбищу до полевой дороги (точка 90). Затем граница идет на северо-восток ломаной линией 1203,12 м по полевой дороге до точки 107.

От точки 107 граница следует в юго-восточном направлении прямой линией 477,59 м по пашне до точки 110. Далее граница проходит в северо-восточном направлении прямой линией 410,04 м по пашне и сенокосу до точки 112. Затем граница идет в северном направлении прямой линией 205,85 м по сенокосу до точки 114.

От точки 114 граница следует на северо-восток ломаной линией 3475,22 м по границе сенокоса и леса, пересекая автомобильную дорогу Байкал – Орловка, по пашне, пересекая полевую дорогу, до точки 153. Далее граница проходит на северо-запад прямой линией 235,38 м по пашне, пересекая полевую дорогу, до точки 156.

От точки 156 граница идет на северо-восток прямой линией 1902,50 м по пашне, пересекая грунтовую дорогу и безымянный ручей, до точки 171. Затем граница следует на северо-запад прямой линией 459,12 м по пашне до точки 176 – узловой точки пересечения границ муниципального образования Большеуриинский сельсовет, муниципального образования Верх-Амонашенский сельсовет и муниципального образования Браженский сельсовет.

По смежеству с землями муниципального образования
Браженский сельсовет

Граница муниципального образования Верх-Амонашенский сельсовет по смежеству с землями муниципального образования Браженский сельсовет проходит от точки 176 (узловая точка) до точки 438 (узловая точка) протяженностью 18445,18 м.

От точки 176 – узловой точки пересечения границ муниципального образования Большеурицкий сельсовет, муниципального образования Верх-Амонашенский сельсовет и муниципального образования Браженский сельсовет граница идет в северо-восточном направлении ломаной линией 188,02 м по пашне до точки 178.

От точки 178 граница следует на юго-восток прямой линией 632,57 м по пашне и пастбищу, пересекая полевые дороги, по лесу до безымянного ручья (точка 184). Далее граница проходит на восток извилистой линией 1123,21 м по руслу безымянного ручья вниз по течению до точки 213. Затем граница идет на юг ломаной линией 226,80 м по лесу и пашне до точки 217.

От точки 217 граница следует в юго-западном направлении ломаной линией 1532,61 м по границе пашни и леса до точки 234. Далее граница проходит в южном направлении прямой линией 241,02 м по пашне до точки 235. Затем граница идет в западном направлении ломаной линией 226,42 м по пашне, пересекая полевую дорогу, до точки 237.

От точки 237 граница следует на юго-запад прямой линией 1172,32 м по пашне до точки 241. Далее граница проходит в северо-восточном направлении ломаной линией 751,40 м по границе пашни и сенокоса до точки 254. Затем граница идет в южном направлении ломаной линией 1063,60 м по сенокосу, лесу и пашне до точки 261.

От точки 261 граница следует на юго-восток прямой линией 959,25 м по пашне, пересекая полевую дорогу, по сенокосу и лесу до реки Ашкаул (точка 273). Далее граница проходит в юго-западном направлении извилистой линией 2254,53 м по середине реки Ашкаул вверх по течению до точки 310. Затем граница идет общим направлением на юг ломаной линией 1774,84 м по границе леса и пастбища, по пашне, пересекая проселочную дорогу, до точки 324.

От точки 324 граница следует на юго-восток ломаной линией 1034,93 м по пашне до точки 335. Далее граница проходит на юго-запад ломаной линией 502,72 м по пашне до точки 337. Затем граница идет на юго-восток извилистой линией 1895,44 м по пашне и сенокосу до истока безымянного ручья (точка 389).

От точки 389 граница следует на юго-восток извилистой линией 2865,50 м по руслу безымянного ручья вниз по течению до реки Амонаш до точки 438 – узловой точки пересечения границ муниципального образования Браженский сельсовет, муниципального образования Верх-Амонашенский сельсовет и муниципального образования Амонашенский сельсовет.

По смежеству с землями муниципального образования
Амонашенский сельсовет

Граница муниципального образования Верх-Амонашенский сельсовет по смежеству с землями муниципального образования Амонашенский сельсовет проходит от точки 438 (узловая точка) до точки 1384 (узловая точка) протяженностью 17414,16 м.

От точки 438 – узловой точки пересечения границ муниципального образования Браженский сельсовет, муниципального образования Верх-Амонашенский сельсовет и муниципального образования Амонашенский сельсовет граница идет на юго-запад плавной линией 3777,82 м по середине реки Амонаш вверх по течению до автомобильной дороги Верх-Амонаш – Амонаш (точка 744).

От точки 744 граница следует в юго-восточном направлении изогнутой линией 814,15 м по оси автомобильной дороги Верх-Амонаш – Амонаш до точки 756. Далее граница проходит на юго-восток извилистой линией 715,69 м по пашне до полевой дороги (точка 793). Затем граница идет на юго-запад плавной линией 1574,75 м по полевой дороге до точки 888.

От точки 888 граница следует на юго-восток прямой линией 888,24 м по пашне до точки 893. Далее граница проходит на юго-запад прямой линией 587,54 м по границе леса и пашни до точки 912. Затем граница идет в юго-восточном направлении изогнутой линией 1360,57 м по границе леса, пашне до точки 958.

От точки 958 граница следует на юго-запад плавной линией 980,89 м по пашне до точки 1003. Далее граница проходит на юго-восток прямой линией 420,48 м по пашне до точки 1027. Затем граница идет в юго-западном направлении ломаной линией 904,31 м по границе леса и пашни, пересекая проселочную дорогу, до точки 1046.

От точки 1046 граница следует на юго-восток ломаной линией 354,30 м по пашне до точки 1054. Далее граница проходит извилистой линией по границе леса и пашни: на северо-восток 560,81 м до точки 1067, на юго-восток 384,51 м до точки 1089. Затем граница идет на северо-восток ломаной линией 420,03 м по пашне, пересекая проселочную дорогу, до точки 1096.

От точки 1096 граница следует на юго-восток извилистой линией 606,84 м по пашне до точки 1122. Далее граница проходит на юго-запад извилистой линией 455,20 м по пашне, пересекая проселочную дорогу, по пастбищу до точки 1141. Затем граница идет в северо-восточном направлении ломаной линией 495,21 м по пастбищу до точки 1148.

От точки 1148 граница следует на юго-запад плавной линией 176,56 м по пастбищу до реки Чичиган (точка 1154). Далее граница идет на юго-запад извилистой линией 1936,26 м по середине реки Чичиган вверх по течению до точки 1384 – узловой точки пересечения границ муниципального образования Амонашенский сельсовет, муниципального образования Верх-Амонашенский сельсовет и муниципального образования Ирбейский район.

По смежеству с землями муниципального образования
Ирбейский район

Граница муниципального образования Верх-Амонашенский сельсовет по смежеству с землями муниципального образования Ирбейский район проходит от точки 1384 (узловая точка) до точки 1890 (узловая точка) протяженностью 28626,45 м.

От точки 1384 – узловой точки пересечения границ муниципального образования Амонашенский сельсовет, муниципального образования Верх-Амонашенский сельсовет и муниципального образования Ирбейский район граница следует на юго-запад извилистой линией 1113,43 м по середине реки Чичиган вверх по течению до устья безымянного ручья (точка 1452).

От точки 1452 граница идет на юго-запад извилистой линией 4124,05 м по руслу безымянного ручья вверх по течению до точки 1764. Затем граница проходит на юго-запад плавной линией 1503,30 м по лесу до точки 1803. Далее граница следует в северо-западном направлении прямой линией 3111,37 м по пашне, сенокосу, лесу до точки 1817.

От точки 1817 граница идет на юго-запад прямой линией 285,37 м по сенокосу до точки 1821. Затем граница проходит на север прямой линией 2004,71 м по сенокосу, лесу и пашне до проселочной дороги (точка 1829). Далее граница следует на северо-запад прямой линией 1142,11 м по проселочной дороге до другой проселочной дороги (точка 1834).

От точки 1834 граница идет на юго-запад прямой линией 514,10 м по проселочной дороге до точки 1836. Затем граница проходит на юго-запад прямой линией 2802,00 м по пашне и границе сенокоса до точки 1842. Далее граница следует на северо-запад ломаной линией 5825,70 м по сенокосу и лесу, пересекая полевую дорогу, по пашне до точки 1872.

От точки 1872 граница идет в северо-восточном направлении ломаной линией 1546,79 м по лесу, пересекая ручей Мещерский, по сенокосу до точки 1879. Затем граница проходит в северном направлении прямой линией 1036,03 м по сенокосу, лесу, границе леса и пашни, пересекая полевую дорогу, до точки 1881.

От точки 1881 граница следует на северо-запад прямой линией 3617,49 м по пашне, пересекая полевую дорогу, по лесу до реки Большая Уря до точки 1890 – узловой точки пересечения границ муниципального образования Ирбейский район, муниципального образования Верх-Амонашенский сельсовет и муниципального образования Рыбинский район.

По смежеству с землями муниципального образования
Рыбинский район

Граница муниципального образования Верх-Амонашенский сельсовет по смежеству с землями муниципального образования Рыбинский район проходит от точки 1890 (узловая точка) до точки 1 (узловая точка) протяженностью 8687,27 м.

От точки 1890 – узловой точки пересечения границ муниципального образования Ирбейский район, муниципального образования Верх-Амонашенский

сельсовет и муниципального образования Рыбинский район граница идет общим направлением на северо-восток извилистой линией 8687,27 м по середине реки Большая Уря вниз по течению до устья ручья Худой Ельник до точки 1 – узловой точки пересечения границ муниципального образования Рыбинский район, муниципального образования Верх-Амонашенский сельсовет и муниципального образования Большеурицкий сельсовет.

Приложение 18
к Закону края
от 10 октября 2024 г. № 8-3149

Приложение 18
к Закону края
от 18 февраля 2005 г. № 13-3015


Графическое отображение местоположения границ муниципального образования Верх-Амонашенский сельсовет

Раздел I. Обзорная схема местоположения границ муниципального образования



Масштаб 1: 200000

Используемые условные знаки и обозначения:

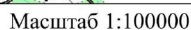





Граница муниципального образования

Узловая точка границы муниципального образования и её номер

Номер выносного листа обзорной схемы местоположения границ муниципального образования

Выносной лист № 1



	Граница муниципального образования
	Характерная точка границы муниципального образования
	Надписи номеров характерных точек границы муниципального образования

Приложение 19
к Закону края
от 10 октября 2024 г. № 8-3149

Приложение 19
к Закону края
от 18 февраля 2005 г. № 13-3015

**Координаты характерных точек границ
муниципального образования Георгиевский сельсовет**

Обозначение характерных точек границы	Координаты, м (система координат МСК-168 (зона 5))	
	X	Y
1	768496.85	50813.90
2	768568.78	50884.05
3	768769.33	51079.64
4	768840.19	51148.75
5	770126.92	52508.00
6	770208.30	52586.89
7	770338.94	52713.55
8	770460.07	52830.99
9	771224.64	53234.94
10	771630.54	53433.47
11	771668.49	53452.03
12	771729.43	53481.84
13	771954.20	53591.78
14	771988.80	53608.70
15	772038.45	53632.98
16	772133.78	53679.61
17	772143.90	53724.37
18	772196.86	53958.51
19	772202.73	53984.49
20	772045.29	54090.45
21	772007.34	54115.99
22	771907.21	54183.38
23	771590.05	54396.82
24	771593.33	54536.10
25	771584.38	54706.09
26	771558.35	55200.66
27	771550.42	55355.13
28	771542.15	55516.01
29	771538.58	55585.54
30	771537.51	55606.21
31	771534.87	55657.67

Обозначение характерных точек границы	Координаты, м (система координат МСК-168 (зона 5))	
	X	Y
32	771527.75	55796.20
33	771496.83	56397.89
34	771495.60	56421.86
35	771459.53	57123.90
36	771449.52	57318.66
37	771443.97	57426.63
38	771435.44	57621.70
39	771420.70	57958.55
40	771390.10	58658.04
41	771387.00	58729.02
42	771384.80	58779.24
43	771433.24	58973.38
44	771505.07	59256.49
45	771592.12	59617.95
46	771621.00	59737.88
47	771768.56	60350.66
48	771551.56	60366.37
49	771417.29	60376.09
50	771287.68	60385.47
51	771091.54	60392.59
52	771093.73	60753.41
53	771082.32	60970.60
54	771058.77	61269.68
55	771065.70	61346.55
56	771074.44	61371.83
57	771123.31	61513.32
58	771175.80	61665.29
59	771291.74	61852.79
60	771375.71	61934.34
61	771675.68	62215.99
62	771676.14	62288.25
63	771689.79	62345.44
64	771713.89	62428.55
65	771741.88	62501.40
66	771767.76	62570.70
67	771764.33	62649.12
68	771770.22	62699.07
69	771797.94	62752.29
70	771881.93	62866.94
71	771927.48	62934.79
72	771938.60	62971.08
73	771949.58	63037.46
74	771973.48	63125.15
75	771980.95	63217.93

Обозначение характерных точек границы	Координаты, м (система координат МСК-168 (зона 5))	
	X	Y
76	771975.61	63287.00
77	771972.15	63393.14
78	771991.14	63512.98
79	772005.19	63562.15
80	772037.20	63649.02
81	772059.47	63695.06
82	772074.23	63726.93
83	772076.88	63772.11
84	772074.56	63825.16
85	772071.16	63876.98
86	772090.32	63940.22
87	772137.22	64030.14
88	772159.84	64066.94
89	772222.01	64178.27
90	772265.52	64266.81
91	772301.71	64389.72
92	772328.36	64520.32
93	772360.14	64586.43
94	772389.15	64636.22
95	772406.89	64679.75
96	772435.49	64739.91
97	772464.74	64783.94
98	772503.64	64819.14
99	772536.06	64843.70
100	772596.47	64870.54
101	772659.76	64895.32
102	772755.49	64953.88
103	772823.45	64984.58
104	772892.14	65025.71
105	772945.67	65069.63
106	772987.13	65099.17
107	772967.14	65134.15
108	772953.52	65180.89
109	772949.54	65218.90
110	772969.15	65272.90
111	772989.31	65332.30
112	772976.95	65343.58
113	772084.63	66158.68
114	771971.54	66261.97
115	771879.70	66345.85
116	771775.34	66441.19
117	770381.20	67714.66
118	770267.39	67818.61
119	770202.02	67878.32

Обозначение характерных точек границы	Координаты, м (система координат МСК-168 (зона 5))	
	X	Y
120	770171.59	67906.12
121	770272.12	68192.79
122	770335.79	68358.11
123	770359.50	68419.67
124	770389.92	68504.94
125	770395.80	68518.95
126	770395.90	68519.17
127	770402.00	68533.54
128	770470.32	68707.38
129	770485.44	68746.61
130	770490.06	68757.56
131	770554.49	68910.16
132	770746.23	69364.35
133	770967.44	69888.31
134	771061.23	70137.83
135	771094.03	70225.10
136	771124.86	70307.10
137	771292.07	70751.95
138	771285.38	70758.87
139	771200.18	70839.44
140	771122.16	70925.27
141	771028.55	71024.61
142	770984.35	71070.35
143	770608.55	71459.19
144	770586.96	71481.53
145	770560.89	71508.51
146	770475.15	71597.23
147	770351.30	71725.37
148	770226.02	71855.00
149	770213.62	71873.26
150	769994.80	72239.62
151	769938.41	72326.50
152	769915.54	72370.12
153	769584.64	72758.83
154	769566.55	72805.86
155	769470.85	72922.89
156	769480.00	72940.61
157	769512.44	73048.56
158	769559.87	73152.20
159	769602.76	73248.16
160	769644.85	73304.48
161	769672.51	73352.78
162	769690.60	73390.73
163	769686.38	73487.16

Обозначение характерных точек границы	Координаты, м (система координат МСК-168 (зона 5))	
	X	Y
164	769693.73	73603.84
165	769707.58	73649.43
166	769719.67	73689.22
167	769712.45	73740.95
168	769718.68	73825.38
169	769741.75	73920.56
170	769770.87	73991.20
171	769823.77	74085.16
172	769872.09	74226.01
173	769896.29	74351.43
174	769915.99	74372.93
175	769919.41	74418.69
176	769924.18	74532.92
177	769934.84	74587.69
178	769945.93	74631.64
179	769947.78	74664.27
180	769944.61	74736.91
181	769947.80	74861.94
182	769953.67	74902.38
183	769971.32	74945.52
184	770002.30	75006.59
185	770020.00	75048.66
186	770020.95	75101.89
187	770033.50	75163.31
188	770060.00	75227.48
189	770084.89	75279.58
190	770104.73	75346.70
191	770121.83	75427.81
192	770137.80	75484.99
193	770168.29	75581.88
194	770203.56	75694.16
195	770223.87	75751.53
196	770256.71	75845.27
197	770293.21	75929.41
198	770313.25	75992.19
199	770318.60	76043.48
200	770367.49	76167.23
201	770398.04	76239.17
202	770407.97	76285.20
203	770411.93	76342.92
204	770406.44	76418.70
205	770423.54	76498.75
206	770437.86	76543.90
207	770473.54	76621.48

Обозначение характерных точек границы	Координаты, м (система координат МСК-168 (зона 5))	
	X	Y
208	770512.99	76713.34
209	770588.81	76891.51
210	770557.73	76883.30
211	770445.60	76905.00
212	770297.53	76953.54
213	770273.99	76965.62
214	770196.24	77005.64
215	770034.00	77072.91
216	769977.69	77097.96
217	769876.62	77147.59
218	769858.02	77153.96
219	769328.90	77396.43
220	769063.60	77521.21
221	768979.40	77560.68
222	768945.39	77595.32
223	768888.21	77618.80
224	768810.62	77646.51
225	768683.36	77703.34
226	768589.07	77750.06
227	768549.60	77771.59
228	768466.85	77812.32
229	768349.39	77866.01
230	768177.76	77948.94
231	767875.21	78101.86
232	766924.74	78540.43
233	766901.39	78543.94
234	766843.34	78554.32
235	766810.91	78558.49
236	766796.20	78509.28
237	766754.99	78362.41
238	766742.93	78322.92
239	766568.63	77859.43
240	766565.37	77851.62
241	766530.85	77777.28
242	766473.58	77642.01
243	766434.53	77544.76
244	766395.54	77459.84
245	766341.75	77320.14
246	766292.97	77195.09
247	766220.53	76997.98
248	766179.45	76886.21
249	766153.12	76814.57
250	766131.52	76815.19
251	766058.29	76817.29

Обозначение характерных точек границы	Координаты, м (система координат МСК-168 (зона 5))	
	X	Y
252	765903.47	76840.30
253	765895.02	76841.53
254	765837.65	76849.92
255	765831.48	76850.87
256	765677.44	76875.66
257	765533.30	76901.85
258	765510.40	76903.02
259	765475.14	76904.82
260	765241.10	76915.46
261	765053.60	76923.99
262	765036.65	76927.49
263	764248.43	77090.17
264	764035.16	77134.09
265	763883.16	77164.71
266	763735.20	77181.57
267	763684.16	77187.39
268	763635.43	77192.82
269	763606.90	77196.20
270	763410.22	77216.55
271	763289.68	77057.62
272	763129.83	76831.85
273	762892.42	76523.84
274	762733.11	76311.92
275	762510.21	76064.22
276	762479.25	76029.08
277	762463.02	76012.55
278	762329.14	75867.59
279	762280.27	75814.53
280	762244.41	75778.04
281	761928.40	75429.87
282	761840.38	75340.29
283	761791.47	75290.52
284	761702.40	75188.37
285	761639.86	75125.45
286	761626.32	75108.71
287	761607.54	75085.49
288	761587.69	75080.40
289	761460.96	75049.37
290	761504.80	74991.87
291	761507.77	74909.52
292	761510.67	74833.85
293	761517.88	74651.36
294	761522.36	74523.95
295	761528.18	74496.17

Обозначение характерных точек границы	Координаты, м (система координат МСК-168 (зона 5))	
	X	Y
296	761532.22	74417.18
297	761548.98	74287.08
298	761563.64	74141.39
299	761575.55	74055.23
300	761596.62	73939.64
301	761634.54	73683.95
302	761648.27	73580.97
303	761640.65	73368.14
304	761643.23	73319.24
305	761645.20	73311.12
306	761648.64	73235.49
307	761447.94	73318.85
308	761414.48	73327.94
309	761389.10	73336.10
310	761161.58	73436.96
311	760956.46	73528.69
312	760818.76	73586.11
313	760486.20	73723.36
314	760477.36	73727.18
315	760294.64	73801.76
316	760113.70	73878.06
317	760125.80	73463.54
318	760045.51	73060.16
319	760013.16	72977.97
320	759999.63	72920.88
321	759977.39	72780.65
322	759952.43	72557.32
323	759941.08	72543.85
324	759889.41	72481.94
325	759845.67	72472.15
326	759819.13	72466.34
327	759838.83	72287.83
328	759843.18	72249.77
329	759759.77	72172.62
330	759719.49	72140.66
331	759678.94	72054.76
332	759626.82	71929.41
333	759630.28	71895.76
334	759635.87	71849.32
335	759638.80	71764.70
336	759646.18	71714.92
337	759653.09	71647.62
338	759631.56	71641.76
339	759495.94	71611.49

Обозначение характерных точек границы	Координаты, м (система координат МСК-168 (зона 5))	
	X	Y
340	759414.00	71597.38
341	759363.79	71570.05
342	758970.86	71314.72
343	758921.84	71290.98
344	758878.32	71290.20
345	758784.29	71294.00
346	758722.02	71295.58
347	758650.03	71282.33
348	758598.47	71270.36
349	758490.56	71245.12
350	758438.16	71235.95
351	757737.22	71070.16
352	757671.57	71058.96
353	757596.44	70671.00
354	757563.98	70515.91
355	757537.08	70308.88
356	757524.64	70193.97
357	757516.50	70138.35
358	757506.90	70076.60
359	757496.97	69972.90
360	757486.82	69894.63
361	757474.81	69772.27
362	757459.26	69723.76
363	757460.39	69641.17
364	757464.06	69373.70
365	757465.24	69287.83
366	757466.79	69175.17
367	757467.14	69149.28
368	757437.89	69039.70
369	757336.68	68660.63
370	757295.60	68331.90
371	757222.52	67978.95
372	757220.77	67957.29
373	757038.69	67253.16
374	756919.42	66792.21
375	756883.45	66621.75
376	756836.17	66397.73
377	756807.88	66243.43
378	756799.50	66202.37
379	756791.24	66203.52
380	756761.35	66207.69
381	756713.81	66199.53
382	756689.02	66202.37
383	756658.43	66214.21

Обозначение характерных точек границы	Координаты, м (система координат МСК-168 (зона 5))	
	X	Y
384	756623.83	66246.31
385	756593.19	66263.17
386	756565.99	66268.85
387	756515.06	66266.15
388	756438.93	66259.59
389	756383.68	66261.14
390	756322.57	66277.20
391	756282.47	66287.27
392	756224.84	66287.60
393	756197.32	66277.75
394	756173.27	66262.96
395	756153.48	66252.13
396	756143.27	66247.97
397	756130.49	66246.60
398	756117.12	66249.18
399	756084.59	66264.11
400	756027.67	66290.72
401	755991.42	66296.06
402	755943.89	66286.95
403	755880.32	66262.38
404	755839.15	66235.67
405	755788.24	66181.63
406	755739.20	66131.68
407	755716.52	66114.24
408	755701.36	66105.72
409	755643.35	66096.97
410	755592.44	66092.12
411	755553.99	66079.29
412	755503.73	66057.73
413	755487.56	66055.17
414	755460.42	66054.88
415	755425.56	66065.24
416	755393.03	66080.17
417	755382.95	66088.42
418	755359.59	66091.03
419	755205.89	66078.86
420	755134.07	66070.45
421	755085.60	66059.89
422	755007.44	66017.50
423	754984.66	66009.61
424	754950.38	66008.29
425	754917.43	66017.72
426	754861.84	66053.65
427	754809.92	66104.66

Обозначение характерных точек границы	Координаты, м (система координат МСК-168 (зона 5))	
	X	Y
428	754776.93	66139.16
429	754749.86	66156.38
430	754739.58	66161.40
431	754729.30	66168.50
432	754685.32	66185.45
433	754629.92	66202.04
434	754592.29	66202.59
435	754549.95	66198.79
436	754498.72	66177.46
437	754464.67	66154.17
438	754419.16	66132.66
439	754397.82	66123.12
440	754383.56	66120.58
441	754354.53	66118.83
442	754329.72	66123.34
443	754304.97	66122.12
444	754272.17	66116.51
445	754246.03	66111.69
446	754221.26	66111.42
447	754196.45	66116.88
448	754169.62	66133.78
449	754158.00	66152.76
450	754153.99	66173.73
451	754142.23	66207.98
452	754122.51	66228.07
453	754105.31	66233.13
454	754067.20	66235.11
455	754045.70	66242.52
456	754005.97	66263.58
457	753972.06	66273.24
458	753940.66	66270.51
459	753890.41	66247.28
460	753865.85	66226.00
461	753841.38	66196.37
462	753813.36	66139.48
463	753778.22	66080.60
464	753759.88	66056.52
465	753733.41	66036.18
466	753715.93	66022.14
467	753698.56	65996.88
468	753671.40	65949.07
469	753652.03	65933.58
470	753607.88	65919.25
471	753580.40	65904.63

Обозначение характерных точек границы	Координаты, м (система координат МСК-168 (зона 5))	
	X	Y
472	753541.66	65873.17
473	753516.13	65853.79
474	753490.03	65845.39
475	753464.34	65842.72
476	753438.09	65848.17
477	753396.43	65867.84
478	753378.77	65876.18
479	753354.93	65879.74
480	753328.30	65874.68
481	753299.90	65857.66
482	753269.27	65824.38
483	753261.06	65809.12
484	753251.96	65792.19
485	753240.19	65778.22
486	753207.60	65750.88
487	753179.38	65714.28
488	753166.04	65694.91
489	753156.85	65681.57
490	753128.71	65637.33
491	753088.26	65585.08
492	753036.67	65553.00
493	752982.10	65532.83
494	752942.55	65529.28
495	752980.09	65499.91
496	753037.84	65446.39
497	753075.07	65394.27
498	753145.29	65279.70
499	753183.73	65213.52
500	753219.25	65170.59
501	753235.04	65156.68
502	753277.46	65125.19
503	753330.13	65094.90
504	753391.99	65063.62
505	753447.31	65037.69
506	753485.27	65020.78
507	753527.13	64991.45
508	753551.10	64970.05
509	753570.82	64941.03
510	753589.06	64896.82
511	753605.34	64833.11
512	753616.93	64807.25
513	753634.41	64786.86
514	753659.41	64770.34
515	753704.36	64756.21

Обозначение характерных точек границы	Координаты, м (система координат МСК-168 (зона 5))	
	X	Y
516	753736.38	64739.23
517	753757.11	64717.80
518	753776.27	64690.39
519	753798.26	64623.48
520	753806.30	64576.88
521	753806.67	64539.33
522	753802.97	64503.26
523	753793.43	64470.46
524	753777.92	64425.86
525	753774.80	64382.18
526	753770.52	64354.22
527	753762.40	64306.55
528	753757.33	64251.07
529	753760.93	64213.75
530	753776.64	64153.27
531	753812.49	64075.15
532	753832.30	64037.22
533	753868.62	63997.53
534	753905.34	63967.98
535	753929.91	63939.33
536	753952.59	63909.90
537	753967.41	63881.37
538	753979.83	63853.60
539	753987.72	63822.22
540	753997.76	63778.69
541	754009.32	63739.99
542	754022.19	63712.48
543	754038.55	63695.40
544	754066.60	63672.36
545	754111.30	63652.76
546	754144.15	63630.22
547	754170.31	63623.96
548	754212.40	63614.06
549	754242.29	63601.83
550	754257.21	63585.62
551	754280.20	63563.54
552	754298.61	63542.93
553	754321.14	63515.77
554	754345.13	63495.23
555	754374.67	63475.25
556	754419.90	63453.27
557	754455.61	63425.89
558	754485.74	63391.82
559	754508.80	63369.17

Обозначение характерных точек границы	Координаты, м (система координат МСК-168 (зона 5))	
	X	Y
560	754535.29	63350.12
561	754580.98	63327.43
562	754627.03	63288.67
563	754720.76	63203.11
564	754745.54	63178.72
565	754792.02	63124.55
566	754792.10	63115.92
567	754785.19	63098.59
568	754783.33	63081.32
569	754784.61	63053.42
570	754794.41	63035.26
571	754828.90	62993.15
572	754848.76	62963.92
573	754904.98	62886.01
574	754944.69	62827.55
575	754962.79	62787.92
576	754988.12	62723.34
577	755011.49	62667.97
578	755038.48	62576.66
579	755063.06	62520.05
580	755077.01	62490.26
581	755095.46	62420.25
582	755113.02	62378.00
583	755137.10	62348.32
584	755161.62	62326.09
585	755197.76	62300.31
586	755277.11	62260.01
587	755302.75	62239.29
588	755354.46	62199.64
589	755368.89	62188.95
590	755394.45	62162.84
591	755406.13	62141.27
592	755422.10	62112.96
593	755439.09	62082.18
594	755476.97	62042.70
595	755513.76	62035.65
596	755542.85	62016.23
597	755568.33	61970.43
598	755572.02	61949.77
599	755577.46	61922.75
600	755587.18	61879.39
601	755599.60	61829.48
602	755615.74	61796.74
603	755635.65	61777.21

Обозначение характерных точек границы	Координаты, м (система координат МСК-168 (зона 5))	
	X	Y
604	755656.82	61761.65
605	755693.78	61742.33
606	755737.34	61719.13
607	755751.90	61708.77
608	755775.87	61678.75
609	755801.03	61659.29
610	755819.55	61646.33
611	755843.95	61638.76
612	755900.26	61640.71
613	755936.37	61637.17
614	755966.66	61626.99
615	755985.21	61611.40
616	756012.79	61575.15
617	756031.84	61536.15
618	756044.38	61492.22
619	756058.01	61450.23
620	756075.43	61420.14
621	756100.62	61398.04
622	756128.32	61385.19
623	756153.21	61386.80
624	756175.37	61397.60
625	756226.04	61436.40
626	756253.57	61436.73
627	756277.24	61431.74
628	756301.12	61409.62
629	756334.05	61365.77
630	756387.49	61319.42
631	756452.13	61286.26
632	756477.10	61282.60
633	756521.53	61294.98
634	756569.80	61315.31
635	756619.61	61317.22
636	756665.58	61311.17
637	756718.24	61294.67
638	756774.64	61294.01
639	756800.75	61303.54
640	756846.38	61325.16
641	756886.93	61333.54
642	756922.33	61333.96
643	756957.97	61314.62
644	756984.65	61278.05
645	757018.02	61231.02
646	757040.55	61211.52
647	757061.71	61197.28

Обозначение характерных точек границы	Координаты, м (система координат МСК-168 (зона 5))	
	X	Y
648	757094.73	61177.91
649	757133.08	61152.02
650	757151.78	61124.58
651	757165.28	61093.12
652	757165.79	61052.29
653	757163.66	61015.50
654	757180.10	60972.56
655	757206.42	60947.38
656	757223.95	60908.07
657	757234.77	60881.85
658	757277.07	60854.69
659	757318.09	60824.87
660	757344.77	60788.30
661	757371.36	60758.32
662	757418.12	60689.05
663	757443.55	60647.20
664	757461.20	60598.66
665	757476.48	60565.80
666	757486.68	60520.10
667	757504.52	60488.52
668	757529.69	60467.74
669	757560.14	60444.39
670	757577.32	60434.05
671	757593.38	60407.89
672	757608.90	60386.70
673	757698.57	60278.72
674	757721.64	60215.76
675	757730.11	60167.12
676	757760.90	60116.11
677	757782.70	60049.18
678	757793.86	59995.30
679	757803.46	59961.16
680	757831.52	59919.34
681	757870.19	59867.11
682	757919.22	59825.53
683	757967.09	59772.08
684	758005.43	59747.51
685	758051.84	59705.90
686	758082.19	59690.45
687	758178.23	59665.24
688	758220.58	59634.12
689	758256.45	59596.34
690	758296.26	59558.61
691	758310.53	59555.15

Обозначение характерных точек границы	Координаты, м (система координат МСК-168 (зона 5))	
	X	Y
692	758329.15	59549.77
693	758375.37	59523.97
694	758408.54	59492.75
695	758453.93	59427.42
696	758520.55	59342.58
697	758599.12	59244.71
698	758665.29	59196.75
699	758735.75	59118.54
700	758795.65	59046.79
701	758859.25	58993.53
702	758929.23	58954.83
703	759005.59	58930.71
704	759109.60	58897.68
705	759176.99	58856.32
706	759255.67	58855.93
707	759356.34	58880.83
708	759446.62	58897.71
709	759496.44	58898.29
710	759550.30	58891.02
711	759672.29	58888.51
712	759726.03	58890.46
713	759787.82	58878.02
714	759862.90	58851.24
715	759903.80	58830.64
716	759941.89	58825.82
717	760050.79	58821.84
718	760136.24	58804.40
719	760186.46	58773.38
720	760231.65	58723.86
721	760289.96	58674.48
722	760324.49	58639.32
723	760390.40	58544.02
724	760471.01	58455.31
725	760549.35	58377.19
726	760593.09	58339.51
727	760640.49	58324.26
728	760677.20	58324.69
729	760771.84	58350.85
730	760919.83	58390.87
731	761007.62	58411.09
732	761067.01	58456.34
733	761157.98	58505.86
734	761342.92	58649.76
735	761689.19	58904.38

Обозначение характерных точек границы	Координаты, м (система координат МСК-168 (зона 5))	
	X	Y
736	761967.26	59099.41
737	762055.51	59153.27
738	762333.47	59185.09
739	762340.06	58702.95
740	762344.90	58349.18
741	762350.63	58336.75
742	762579.61	58278.76
743	762604.71	58274.94
744	762742.85	58222.47
745	762849.21	58176.64
746	763082.07	58078.42
747	763147.02	58053.06
748	763286.82	58039.57
749	763359.62	58050.99
750	763455.03	58078.31
751	763523.82	58083.78
752	763669.53	58095.12
753	764200.23	58139.49
754	764313.02	58137.13
755	765129.67	58145.58
756	765924.91	58141.35
757	765951.22	58142.95
758	766015.21	58150.56
759	766278.54	58177.28
760	766448.59	58194.94
761	766544.87	58197.92
762	766640.88	58193.82
763	766892.65	58179.78
764	767050.08	58176.43
765	767112.74	58175.46
766	767343.69	58168.68
767	767435.51	58166.32
768	767480.95	58166.95
769	767524.44	58163.07
770	767565.40	58160.38
771	768055.61	58146.76
772	768074.78	58140.67
773	768106.10	58136.94
774	768194.15	58125.06
775	768197.13	58124.61
776	768189.39	58101.23
777	768190.24	58079.01
778	768194.79	58063.14
779	768195.00	58047.39

Обозначение характерных точек границы	Координаты, м (система координат МСК-168 (зона 5))	
	X	Y
780	768159.65	58018.89
781	768159.29	57992.62
782	768181.35	57965.96
783	768182.20	57954.77
784	768174.06	57934.00
785	768174.39	57908.79
786	768186.56	57889.00
787	768218.40	57864.23
788	768246.28	57821.90
789	768253.64	57794.69
790	768245.76	57753.96
791	768240.51	57727.28
792	768209.06	57668.02
793	768179.51	57617.96
794	768165.09	57601.58
795	768121.22	57545.35
796	768080.87	57481.67
797	768003.56	57306.83
798	767951.78	57275.42
799	767819.17	57023.83
800	767805.68	56998.50
801	767785.11	56951.48
802	767762.87	56900.81
803	767744.85	56877.67
804	767710.51	56877.20
805	767692.64	56842.61
806	767683.63	56831.04
807	767656.16	56830.66
808	767635.55	56830.38
809	767396.67	56886.61
810	767357.75	56886.07
811	767348.62	56883.66
812	767326.08	56855.88
813	767317.37	56821.42
814	767305.04	56713.65
815	767269.95	56623.74
816	767264.82	56583.11
817	767273.07	56529.46
818	767293.80	56531.63
819	767293.67	56468.91
820	767324.45	56424.06
821	767354.93	56401.84
822	767387.10	56394.74
823	767464.50	56392.03

Обозначение характерных точек границы	Координаты, м (система координат МСК-168 (зона 5))	
	X	Y
824	767487.27	56382.91
825	767501.13	56370.33
826	767505.01	56342.97
827	767512.65	56317.24
828	767551.87	56307.07
829	767569.61	56294.66
830	767578.98	56277.22
831	767581.56	56242.73
832	767570.88	56197.69
833	767557.21	56083.94
834	767540.85	56036.55
835	767520.73	55987.23
836	767578.73	55919.47
837	767653.04	55841.66
838	767722.17	55808.28
839	767742.83	55803.98
840	767809.80	55761.41
841	767906.47	55732.88
842	768026.03	55686.55
843	768048.82	55663.64
844	768098.19	55666.47
845	768332.69	55615.17
846	768436.98	55637.22
847	768540.91	55651.83
848	768548.39	55608.41
849	768541.36	55580.01
850	768543.93	55549.76
851	768537.21	55519.64
852	768496.82	55498.15
853	768473.39	55456.66
854	768473.59	55427.30
855	768485.29	55377.66
856	768506.56	55287.39
857	768531.04	55243.45
858	768550.11	55219.81
859	768548.94	55201.54
860	768530.18	55184.43
861	768488.02	55182.44
862	768470.57	55172.37
863	768468.07	55148.46
864	768501.33	55077.30
865	768541.92	55042.94
866	768543.49	55009.80
867	768514.59	54977.07

Обозначение характерных точек границы	Координаты, м (система координат МСК-168 (зона 5))	
	X	Y
868	768517.23	54955.09
869	768527.16	54929.49
870	768526.10	54902.79
871	768515.19	54875.96
872	768513.94	54860.25
873	768512.78	54845.73
874	768527.44	54798.89
875	768530.86	54768.71
876	768508.95	54706.65
877	768461.08	54657.54
878	768447.33	54633.47
879	768450.20	54592.62
880	768461.71	54554.32
881	768461.35	54522.17
882	768470.13	54495.24
883	768479.81	54471.71
884	768480.33	54437.31
885	768466.46	54372.70
886	768465.75	54335.19
887	768476.48	54287.20
888	768472.17	54239.40
889	768454.90	54196.46
890	768412.84	54133.39
891	768410.00	54108.68
892	768415.86	54047.78
893	768418.18	54010.04
894	768390.98	53971.73
895	768386.27	53956.84
896	768395.86	53876.30
897	768381.62	53833.12
898	768354.05	53793.29
899	768354.81	53761.90
900	768382.45	53675.44
901	768411.25	53610.04
902	768416.97	53579.09
903	768419.17	53531.35
904	768403.63	53480.08
905	768402.34	53443.52
906	768418.05	53412.93
907	768419.66	53394.60
908	768400.40	53362.97
909	768404.27	53330.36
910	768405.03	53287.49
911	768386.45	53122.62

Обозначение характерных точек границы	Координаты, м (система координат МСК-168 (зона 5))	
	X	Y
912	768382.83	53038.43
913	768376.41	53008.92
914	768378.96	52962.71
915	768409.44	52900.96
916	768412.98	52889.28
917	768410.13	52876.05
918	768384.68	52806.44
919	768383.91	52763.94
920	768414.44	52701.69
921	768414.58	52677.24
922	768415.65	52630.90
923	768361.90	52393.08
924	768343.02	52328.54
925	768343.74	52286.16
926	768374.57	52208.97
927	768373.67	52167.95
928	768352.08	52088.69
929	768328.56	52002.77
930	768329.46	51946.93
931	768364.83	51886.61
932	768367.01	51850.35
933	768324.68	51716.36
934	768316.82	51691.72
935	768319.96	51627.59
936	768355.19	51568.75
937	768390.55	51519.90
938	768417.82	51443.39
939	768427.39	51385.81
940	768423.63	51206.25
941	768408.55	51127.06
942	768419.38	51055.11
943	768408.93	50997.29
944	768406.04	50956.10
945	768402.40	50894.87
946	768409.06	50870.49
1	768496.85	50813.90

Площадь муниципального образования 26959,41 га.

Приложение 20
к Закону края
от 10 октября 2024 г. № 8-3149

Приложение 20
к Закону края
от 18 февраля 2005 г. № 13-3015

Текстовое описание местоположения границ муниципального образования Георгиевский сельсовет

По смежеству с землями муниципального образования
Дзержинский муниципальный район Красноярского края
(далее – Дзержинский район)

Граница муниципального образования Георгиевский сельсовет по смежеству с землями муниципального образования Дзержинский район проходит от точки 1 (узловая точка) до точки 209 (узловая точка) протяженностью 31982,79 м.

От точки 1 – узловой точки пересечения границ муниципального образования Мокрушинский сельсовет, муниципального образования Георгиевский сельсовет и муниципального образования Дзержинский район граница следует в северо-восточном направлении ломаной линией 4692,08 м по пашне, лесу, пересекая грунтовые дороги, до точки 16.

От точки 16 граница идет в северо-восточном направлении прямой линией 312,58 м по лесу до точки 19. Далее граница проходит в юго-восточном направлении прямой линией 738,51 м по лесу до точки 23. Затем граница следует в восточном направлении прямой линией 4387,61 м по лесу и пашне до точки 42.

От точки 42 граница идет в северо-восточном направлении прямой линией 1617,62 м по пашне и лесу до точки 47. Далее граница проходит на юг прямой линией 678,41 м по лесу и пашне до точки 51. Затем граница следует на восток прямой линией 878,32 м по пашне до точки 54.

От точки 54 граница идет в северо-восточном направлении плавной линией 1163,38 м по лесу до безымянного ручья (точка 61). Далее граница проходит на северо-восток извилистой линией 3358,48 м по руслу безымянного ручья вверх по течению до точки 106. Затем граница следует на юго-восток и северо-восток плавной линией 247,37 м по лесу до точки 111.

От точки 111 граница идет на юго-восток прямой линией 3816,29 м по лесу до точки 120. Далее граница проходит на северо-восток прямой линией 3059,24 м по пашне и лесу, пересекая автомобильную дорогу Канск – Тасеево – Устье, до точки 137. Затем граница следует на юго-восток ломаной линией 2847,87 м по лесу и пашне до реки Алатка (точка 155).

От точки 155 граница идет в северо-восточном направлении извилистой линией 4185,03 м по середине реки Алатка вниз по течению до точки 209 – узловой точки пересечения границ муниципального образования Дзержинский район,

муниципального образования Георгиевский сельсовет и муниципального образования Рудянский сельсовет.

По смежеству с землями муниципального образования
Рудянский сельсовет

Граница муниципального образования Георгиевский сельсовет по смежеству с землями муниципального образования Рудянский сельсовет проходит от точки 209 (узловая точка) до точки 316 (узловая точка) протяженностью 15241,18 м.

От точки 209 – узловой точки пересечения границ муниципального образования Дзержинский район, муниципального образования Георгиевский сельсовет и муниципального образования Рудянский сельсовет граница следует в юго-восточном направлении ломаной линией 4149,17 м по пашне, пастбищу, пересекая безымянный ручей, по лесу до точки 235.

От точки 235 граница идет в юго-западном направлении прямой линией 1865,27 м по границе леса, пашне, пересекая проселочную дорогу, по пастбищу до точки 249. Далее граница проходит на юго-восток ломаной линией 2777,60 м по лесу, пересекая проселочную дорогу, полевую дорогу, по пашне и пастбищу до точки 270.

От точки 270 граница следует в юго-западном направлении ломаной линией 2946,12 м по пашне и лесу, пересекая реку Тайнушка, до точки 289. Затем граница идет в северо-западном направлении ломаной линией 1838,48 м по пашне и пастбищу, пересекая автомобильную дорогу Канск – Тасеево – Устье, до точки 306.

От точки 306 граница следует на юго-восток ломаной линией 1664,54 м по границе полосы отвода автомобильной дороги Канск – Тасеево – Устье с юго-западной стороны до точки 316 – узловой точки пересечения границ муниципального образования Рудянский сельсовет, муниципального образования Георгиевский сельсовет и муниципального образования Астафьевский сельсовет.

По смежеству с землями муниципального образования
Астафьевский сельсовет

Граница муниципального образования Георгиевский сельсовет по смежеству с землями муниципального образования Астафьевский сельсовет проходит от точки 316 (узловая точка) до точки 494 (узловая точка) протяженностью 13966,23 м.

От точки 316 – узловой точки пересечения границ муниципального образования Рудянский сельсовет, муниципального образования Георгиевский сельсовет и муниципального образования Астафьевский сельсовет граница идет на юго-запад ломаной линией 2568,14 м по пашне и лесу до проселочной дороги (точка 339).

От точки 339 граница следует в юго-западном направлении ломаной линией 1940,33 м по проселочной дороге до точки 352. Далее граница проходит в юго-западном направлении ломаной линией 4952,79 м по пашне и лесу до реки Эндергес (точка 378).

От точки 378 граница идет на юго-запад извилистой линией 4504,97 м по середине реки Эндергес вниз по течению до устья ручья Алатка до точки 494 – узловой точки пересечения границ муниципального образования Астафьевский сельсовет, муниципального образования Георгиевский сельсовет и муниципального образования Мокрушинский сельсовет.

По смежеству с землями муниципального образования
Мокрушинский сельсовет

Граница муниципального образования Георгиевский сельсовет по смежеству с землями муниципального образования Мокрушинский сельсовет проходит от точки 494 (узловая точка) до точки 1 (узловая точка) протяженностью 29778,00 м.

От точки 494 – узловой точки пересечения границ муниципального образования Астафьевский сельсовет, муниципального образования Георгиевский сельсовет и муниципального образования Мокрушинский сельсовет граница следует на северо-запад извилистой линией 10756,99 м по руслу ручья Алатка вверх по течению до точки 715.

От точки 715 граница идет на северо-запад ломаной линией 940,23 м по лесу, пашне и пастбищу до полевой дороги (точка 727). Затем граница проходит на северо-восток ломаной линией 1943,48 м по полевой дороге, пересекая автомобильную дорогу Анцирь – Мокруша – Георгиевка, по пашне и лесу до точки 738.

От точки 738 граница следует на запад прямой линией 849,68 м по лесу до точки 741. Далее граница идет в северо-западном направлении ломаной линией 988,08 м по границе леса и пашни, пересекая проселочную дорогу, до точки 748. Затем граница проходит на север ломаной линией 4923,54 м по пашне, пересекая проселочные дороги, до точки 775.

От точки 775 граница следует общим направлением на юго-запад извилистой линией 1537,78 м по границе леса, пастбища и пашни, пересекая проселочную дорогу, до точки 806. Далее граница идет на юго-восток ломаной линией 332,41 м по пашне до точки 810. Затем граница проходит общим направлением на северо-запад извилистой линией 2070,42 м по пашне и лесу до дамбы (точка 845).

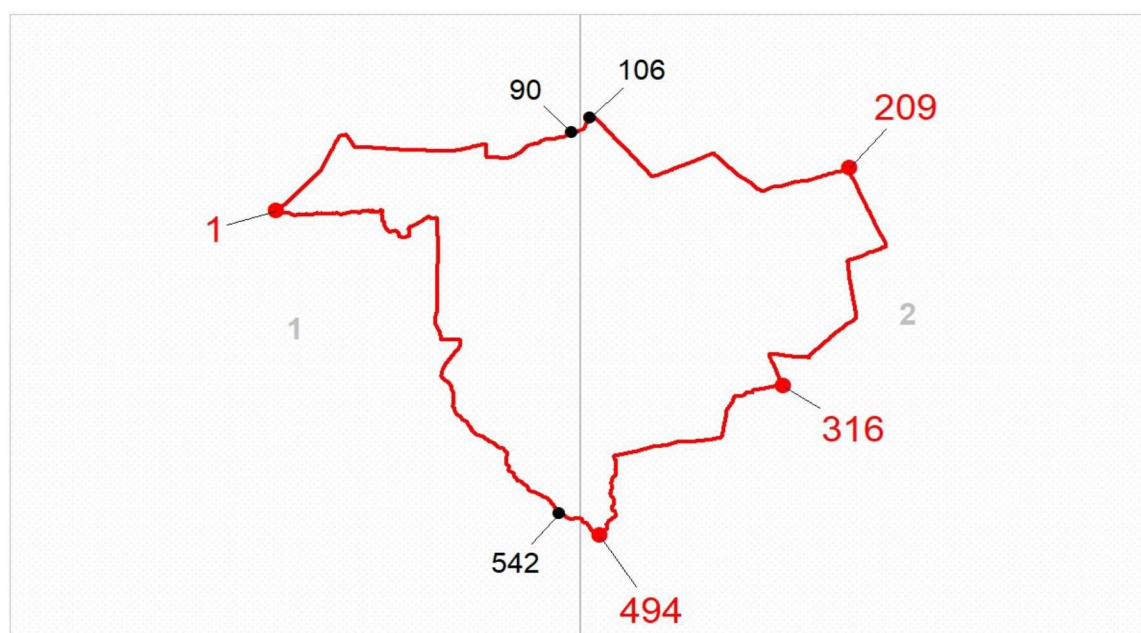
От точки 845 граница следует на северо-восток прямой линией 211,55 м по дамбе до реки Каиткай (точка 847). Далее граница идет на запад извилистой линией 5223,84 м по середине реки Каиткай вниз по течению до точки 1 – узловой точки пересечения границ муниципального образования Мокрушинский сельсовет, муниципального образования Георгиевский сельсовет и муниципального образования Дзержинский район.

Приложение 21
к Закону края
от 10 октября 2024 г. № 8-3149

Приложение 21
к Закону края
от 18 февраля 2005 г. № 13-3015

Графическое отображение местоположения границ муниципального образования Георгиевский сельсовет

Раздел I. Обзорная схема местоположения границ муниципального образования



Описание смежеств:

- 1 – 209 Дзержинский район
- 209 – 316 Рудянский сельсовет
- 316 – 494 Астафьевский сельсовет
- 494 – 1 Мокрушинский сельсовет

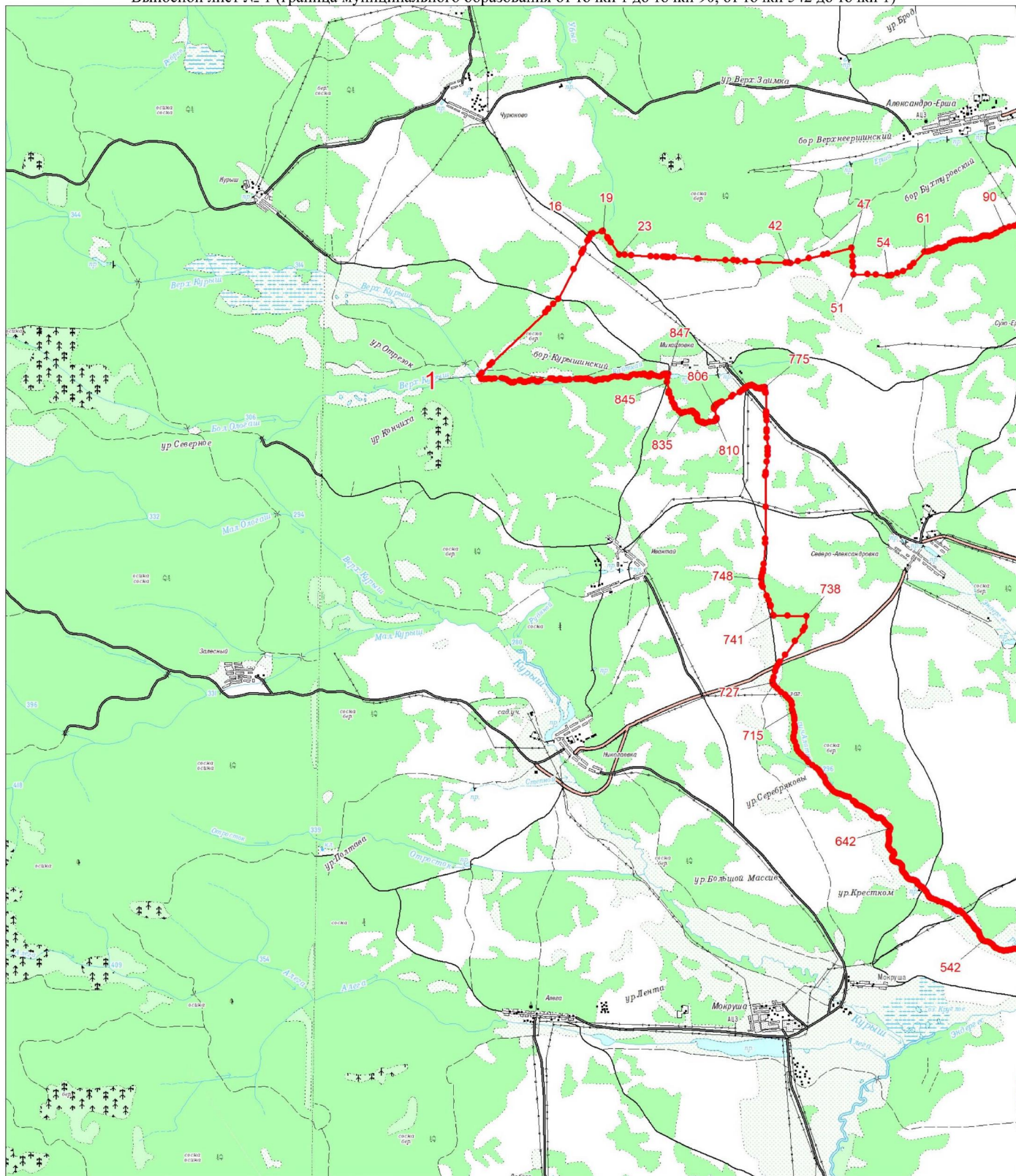
Масштаб 1: 350000

Используемые условные знаки и обозначения:

	Граница муниципального образования
	Узловая точка границы муниципального образования и её номер
	Поворотная точка границы муниципального образования и её номер
	Номер выносного листа обзорной схемы местоположения границ муниципального образования

Раздел II. Выносные листы обзорной схемы местоположения границ муниципального образования

Выносной лист № 1 (граница муниципального образования от точки 1 до точки 90, от точки 542 до точки 1)






Масштаб 1:100000

Условные обозначения:

	Граница муниципального образования
	Характерная точка границы муниципального образования
	Надписи номеров характерных точек границы муниципального образования

Выносной лист № 2 (Граница муниципального образования от 104ки 100 до 104ки 494)

Условные обозначения:

	Граница муниципального образования
	Характерная точка границы муниципального образования
	Надписи номеров характерных точек границы муниципального образования

Приложение 22
к Закону края
от 10 октября 2024 г. № 8-3149

Приложение 22
к Закону края
от 18 февраля 2005 г. № 13-3015

**Координаты характерных точек границ
муниципального образования Краснокурышинский сельсовет**

Обозначение характерных точек границы	Координаты, м (система координат МСК-168 (зона 5))	
	X	Y
1	742273.19	49290.22
2	743484.92	49984.41
3	743377.22	50052.43
4	743309.54	50098.47
5	743268.20	50346.49
6	743208.67	50658.84
7	743206.31	50697.07
8	743200.49	50751.98
9	743196.04	50814.00
10	743193.56	50870.70
11	743194.19	50926.17
12	743193.23	51005.47
13	743194.96	51077.01
14	743198.30	51170.16
15	743197.48	51236.49
16	743203.13	51291.90
17	743200.46	51373.54
18	743203.85	51454.71
19	743207.22	51558.85
20	743741.63	51726.63
21	743647.67	51965.79
22	743529.26	52242.89
23	743606.26	52612.14
24	743612.17	52674.93
25	743625.68	52754.98
26	743674.39	53027.31
27	743689.06	53037.08
28	743797.95	53069.51
29	744095.11	53160.25
30	744381.13	53229.55
31	744668.83	53325.46

Обозначение характерных точек границы	Координаты, м (система координат МСК-168 (зона 5))	
	X	Y
32	744973.73	53419.37
33	745124.34	53455.93
34	745168.15	53544.61
35	745191.70	53601.57
36	745206.85	53645.83
37	745222.29	53721.06
38	745221.18	53767.89
39	745231.74	53818.73
40	745241.83	53892.00
41	745273.25	53962.13
42	745330.65	54033.02
43	745381.89	54071.43
44	745409.14	54097.76
45	745431.30	54130.64
46	745430.53	54156.53
47	745423.74	54182.40
48	745438.53	54213.64
49	745423.06	54316.84
50	745416.77	54409.95
51	745412.95	54425.23
52	745408.60	54441.39
53	745385.87	54523.29
54	745386.87	54567.61
55	745412.15	54667.66
56	745413.13	54690.71
57	745405.75	54753.17
58	745405.46	54790.59
59	745412.74	54873.10
60	745409.90	54956.73
61	745408.90	55023.84
62	745407.24	55111.06
63	745372.37	55279.77
64	745370.55	55329.04
65	745389.44	55439.02
66	745365.84	55519.34
67	745344.00	55568.36
68	745346.49	55625.50
69	745353.05	55642.04
70	745378.24	55714.63
71	745380.10	55813.14
72	745392.71	55869.15
73	745388.67	55903.75
74	745394.86	55930.25
75	745406.00	55951.69

Обозначение характерных точек границы	Координаты, м (система координат МСК-168 (зона 5))	
	X	Y
76	745394.13	55984.10
77	745388.70	56034.55
78	745409.14	56092.75
79	745396.94	56163.08
80	745393.20	56194.21
81	745397.69	56240.03
82	745405.29	56296.10
83	745415.54	56361.90
84	745418.81	56381.65
85	745416.37	56420.88
86	745399.60	56474.84
87	745402.43	56511.03
88	745383.06	56583.23
89	745361.05	56651.21
90	745366.92	56692.66
91	745402.01	56795.06
92	745415.91	56842.20
93	745405.41	56904.69
94	745379.83	56961.88
95	745378.53	57073.60
96	745381.36	57109.79
97	745402.85	57213.00
98	745407.23	57265.81
99	745409.16	57357.84
100	745410.54	57433.34
101	745441.70	57574.84
102	745440.87	57612.71
103	745421.33	57675.42
104	745420.72	57710.81
105	745430.47	57788.04
106	745436.26	57898.88
107	745429.81	57943.75
108	745441.83	57983.73
109	745454.53	58038.76
110	745455.26	58070.27
111	745441.63	58128.50
112	745438.76	58149.72
113	745442.54	58186.49
114	745454.81	58246.47
115	745461.26	58298.45
116	745456.58	58357.46
117	745466.19	58407.72
118	745452.11	58482.38
119	745456.86	58553.68

Обозначение характерных точек границы	Координаты, м (система координат МСК-168 (зона 5))	
	X	Y
120	745447.33	58593.79
121	745448.33	58639.31
122	745461.69	58686.90
123	745459.69	58709.69
124	745457.23	58731.95
125	745462.82	58770.87
126	745468.68	58818.31
127	745462.30	58856.70
128	745454.25	58896.94
129	745475.32	58982.14
130	745460.99	59008.36
131	745453.48	59019.68
132	745460.37	59066.71
133	745454.97	59088.21
134	745431.68	59136.61
135	745433.85	59180.23
136	745430.77	59203.93
137	745410.19	59238.58
138	745403.22	59277.92
139	745413.53	59320.25
140	745416.44	59366.93
141	745427.07	59411.29
142	745444.32	59448.74
143	745443.79	59486.19
144	745430.43	59501.22
145	745425.61	59530.49
146	745411.09	59621.58
147	745368.08	59911.40
148	745355.97	59980.74
149	745346.84	60021.89
150	745335.47	60094.29
151	745330.61	60115.33
152	745313.77	60215.71
153	745297.84	60317.17
154	745165.90	60296.21
155	745028.80	60368.17
156	745020.60	60621.07
157	745006.51	60952.34
158	745008.67	61155.72
159	745003.63	61270.11
160	745001.99	61528.08
161	745007.75	61724.78
162	745013.72	61902.04
163	745008.16	61931.01

Обозначение характерных точек границы	Координаты, м (система координат МСК-168 (зона 5))	
	X	Y
164	745019.76	61981.44
165	745033.28	62038.53
166	745046.95	62099.63
167	745029.52	62172.50
168	745024.30	62271.90
169	745013.92	62304.44
170	745011.41	62338.67
171	745007.29	62362.78
172	745001.04	62399.68
173	745000.05	62456.51
174	744995.78	62505.06
175	744991.19	62551.59
176	744984.37	62606.41
177	744979.63	62648.94
178	744973.33	62697.82
179	744968.83	62731.87
180	744968.48	62764.29
181	744961.71	62807.14
182	744959.11	62853.84
183	744958.88	62867.80
184	744957.12	62882.13
185	744953.42	62935.72
186	744953.98	62969.22
187	744951.75	62977.51
188	744937.36	62987.25
189	744937.59	63001.74
190	744935.01	63042.46
191	744930.37	63072.51
192	744926.15	63109.09
193	744919.10	63177.87
194	744909.90	63265.43
195	744905.31	63311.96
196	744896.80	63374.63
197	744896.48	63401.06
198	744889.60	63467.86
199	744880.15	63575.38
200	744868.94	63668.76
201	744864.35	63743.75
202	744859.69	63796.76
203	744850.45	63873.34
204	744851.83	63948.85
205	744856.66	64011.74
206	744853.78	64039.10
207	744869.62	64559.44

Обозначение характерных точек границы	Координаты, м (система координат МСК-168 (зона 5))	
	X	Y
208	744899.22	65128.99
209	744887.52	65337.19
210	744885.07	65362.39
211	744878.57	65429.42
212	744879.08	65491.39
213	744878.21	65529.75
214	744875.76	65580.46
215	744875.32	65625.36
216	744866.19	65706.44
217	744867.54	65759.48
218	744867.49	65799.91
219	744866.50	65856.74
220	744861.64	65917.73
221	744832.38	65915.18
222	744826.45	65914.02
223	744772.94	65906.52
224	744726.58	65897.99
225	744677.92	65887.27
226	744631.73	65882.76
227	744609.27	65898.78
228	744601.65	65905.16
229	744435.67	66026.96
230	744402.95	66057.07
231	744368.24	66081.51
232	744331.55	66111.27
233	744322.53	66118.16
234	744238.33	66180.41
235	744229.13	66187.74
236	744196.42	66217.84
237	744188.10	66244.08
238	744185.76	66276.33
239	744179.92	66422.60
240	744160.61	66615.05
241	744157.40	66661.77
242	744146.57	67024.29
243	744164.41	67032.32
244	744398.08	67098.57
245	744530.59	67141.55
246	744560.46	67155.13
247	744604.80	67169.47
248	744640.34	67175.55
249	744665.33	67176.23
250	744686.50	67180.57
251	744703.92	67187.57

Обозначение характерных точек границы	Координаты, м (система координат МСК-168 (зона 5))	
	X	Y
252	744731.80	67200.98
253	744778.30	67213.51
254	744810.64	67221.81
255	744873.29	67238.74
256	744923.76	67251.62
257	744984.42	67268.38
258	744998.25	67270.58
259	745135.90	67318.09
260	745300.29	67338.46
261	745664.16	67299.02
262	745821.62	67263.29
263	745723.86	67902.31
264	745631.12	68786.40
265	745596.69	69142.67
266	745593.63	69190.02
267	745583.82	69216.13
268	745538.92	69219.71
269	745454.72	69210.98
270	745297.83	69200.07
271	745055.03	69195.42
272	744319.01	69178.04
273	743803.23	69163.15
274	743058.85	69115.41
275	742740.29	69108.54
276	742673.83	69146.33
277	741942.30	69575.21
278	741858.34	69614.50
279	741829.47	69632.34
280	741765.47	69653.55
281	741710.79	69682.60
282	741145.24	69927.76
283	741087.96	69952.12
284	740979.30	69995.05
285	740618.91	70206.84
286	740484.61	70297.26
287	740477.52	70262.15
288	740458.52	70104.33
289	740440.17	69953.92
290	740424.06	69827.67
291	740414.08	69778.71
292	740386.38	69619.61
293	740353.85	69513.00
294	740322.91	69380.09
295	740259.69	69179.82

Обозначение характерных точек границы	Координаты, м (система координат МСК-168 (зона 5))	
	X	Y
296	740144.03	68814.52
297	739941.05	68408.48
298	739856.83	68230.37
299	739827.55	68164.58
300	739753.75	68026.54
301	739930.85	67516.95
302	740038.70	67370.93
303	740087.44	67293.09
304	740140.90	67221.68
305	740168.56	67174.01
306	740183.25	67143.79
307	740312.32	66873.37
308	740303.61	66862.74
309	739820.23	66611.51
310	739378.01	66380.09
311	739224.96	66195.29
312	739202.06	66183.59
313	739146.84	66127.62
314	739046.15	66011.60
315	738724.34	65666.73
316	738681.45	65503.36
317	738669.10	65464.90
318	738607.74	65240.64
319	738281.99	64962.85
320	738233.68	64925.83
321	738171.17	64873.19
322	738334.80	64678.02
323	738464.22	64533.01
324	738737.97	64145.71
325	738822.20	64034.62
326	738896.93	63917.07
327	739160.24	63200.43
328	739153.15	63094.48
329	739137.37	62708.64
330	739080.21	62643.65
331	738963.23	62540.32
332	738927.73	62511.57
333	738852.03	62447.89
334	738811.39	62414.31
335	738751.82	62363.74
336	738636.45	62272.57
337	738522.67	62169.27
338	738326.28	61982.97
339	738182.74	61854.04

Обозначение характерных точек границы	Координаты, м (система координат МСК-168 (зона 5))	
	X	Y
340	738094.65	61783.85
341	738031.17	61727.70
342	737957.82	61657.60
343	737915.77	61599.19
344	737846.16	61429.21
345	737804.29	61340.73
346	737549.36	61356.12
347	737447.55	61373.97
348	737399.50	61391.32
349	737336.93	61396.80
350	737233.89	61399.16
351	737150.01	61401.58
352	737063.87	61400.53
353	736993.65	61412.31
354	736897.02	61463.29
355	736849.73	61495.52
356	736821.25	61523.29
357	736791.10	61558.86
358	736749.76	61614.59
359	736705.17	61679.65
360	736685.88	61721.59
361	736677.47	61768.36
362	736672.14	61818.28
363	736657.47	61840.56
364	736571.27	61911.18
365	736506.97	61952.14
366	736474.66	61986.99
367	736438.84	62050.58
368	736380.71	62110.77
369	736286.62	62247.33
370	736241.19	62314.03
371	736202.04	62390.36
372	736162.99	62457.12
373	736104.90	62514.11
374	736075.39	62584.15
375	736062.30	62612.79
376	735983.40	62691.55
377	735870.00	62681.35
378	735758.45	62664.35
379	735696.86	62661.67
380	735663.40	62644.52
381	735593.73	62604.58
382	735473.77	62547.35
383	735364.94	62498.63

Обозначение характерных точек границы	Координаты, м (система координат МСК-168 (зона 5))	
	X	Y
384	735395.97	62482.07
385	735357.37	62422.76
386	735316.27	62335.36
387	735261.24	62239.42
388	735222.60	62182.92
389	735143.76	62059.22
390	735118.27	62006.79
391	735109.47	61918.73
392	735092.51	61921.88
393	735061.27	61901.34
394	735065.16	61823.74
395	735066.02	61781.05
396	735074.47	61741.16
397	735091.38	61661.38
398	735055.43	61629.68
399	735054.66	61542.06
400	735065.11	61396.49
401	735054.26	61375.23
402	735032.20	61367.50
403	734994.12	61249.46
404	734975.60	61202.92
405	734957.08	61217.41
406	734962.07	61428.21
407	734947.25	61446.89
408	734729.50	61501.40
409	734667.41	61494.64
410	734603.02	61509.89
411	734546.60	61529.26
412	734477.75	61580.56
413	734412.44	61667.99
414	734341.13	61753.36
415	734340.94	61790.71
416	734355.44	61794.25
417	734413.08	61764.30
418	734440.14	61760.43
419	734439.50	61703.75
420	734497.79	61698.59
421	734519.69	61658.01
422	734560.59	61658.66
423	734597.96	61746.58
424	734580.56	61788.13
425	734542.56	61803.27
426	734437.04	61792.48
427	734409.10	61802.55

Обозначение характерных точек границы	Координаты, м (система координат МСК-168 (зона 5))	
	X	Y
428	734395.25	61816.23
429	734372.46	61875.57
430	734318.64	61909.96
431	734271.17	62021.96
432	734230.67	62013.67
433	734244.04	61953.20
434	734235.42	61946.03
435	734178.33	61987.18
436	734177.69	62040.96
437	734123.40	62066.50
438	734050.61	62086.36
439	733993.37	62126.90
440	733957.87	62147.57
441	733939.27	62093.62
442	733928.81	62085.09
443	733926.07	62109.73
444	733905.09	62151.41
445	733917.21	62197.33
446	733891.97	62227.28
447	733827.27	62239.28
448	733810.60	62259.25
449	733750.77	62420.21
450	733665.58	62516.51
451	733669.13	62539.22
452	733742.08	62458.05
453	733760.44	62473.51
454	733692.96	62569.81
455	733571.70	62594.61
456	733551.09	62585.11
457	733507.67	62450.43
458	733514.78	62377.86
459	733482.77	62276.51
460	733455.51	62248.06
461	733415.09	62234.53
462	733412.94	62289.73
463	733393.27	62357.45
464	733393.27	62357.46
465	733397.23	62426.98
466	733429.56	62499.91
467	733522.32	62669.72
468	733534.49	62710.88
469	733519.52	62780.23
470	733509.92	62792.78
471	733465.69	62940.81

Обозначение характерных точек границы	Координаты, м (система координат МСК-168 (зона 5))	
	X	Y
472	733462.99	63041.85
473	733449.36	63133.32
474	733442.21	63209.05
475	733426.62	63335.24
476	733404.39	63491.37
477	733400.39	63567.13
478	733390.14	63675.61
479	733381.17	63917.13
480	733383.45	64138.23
481	733387.58	64296.98
482	733115.75	64274.85
483	733001.91	64257.10
484	732876.51	64248.75
485	732844.69	64242.89
486	732829.93	64242.75
487	732805.39	64237.58
488	732770.30	64221.62
489	732732.84	64196.59
490	732656.24	64152.27
491	732595.96	64114.69
492	732548.68	64087.92
493	732479.30	64057.66
494	732425.44	64033.71
495	732391.15	64019.40
496	732364.16	64012.56
497	732350.24	64010.78
498	732332.20	64010.61
499	732311.70	64010.42
500	732272.40	64005.11
501	732235.57	63998.18
502	732218.34	63998.84
503	732178.94	64002.58
504	732152.01	64007.90
505	732066.40	64026.43
506	732050.79	64026.28
507	732037.94	64025.23
508	732002.20	64017.53
509	731953.66	64005.09
510	731913.31	63999.18
511	731880.26	63997.94
512	731820.57	63997.38
513	731771.91	63996.00
514	731743.39	64000.33
515	731693.68	64011.83

Обозначение характерных точек границы	Координаты, м (система координат МСК-168 (зона 5))	
	X	Y
516	731642.09	64026.08
517	731565.54	64056.67
518	731522.11	64081.13
519	731496.18	64101.15
520	731468.39	64122.99
521	731423.85	64165.86
522	731279.11	64303.58
523	731190.03	64388.40
524	731141.90	64423.87
525	731128.94	64432.96
526	731113.19	64445.70
527	731091.76	64474.97
528	731079.53	64501.57
529	731075.68	64518.12
530	731069.83	64550.30
531	731065.83	64580.66
532	730944.47	64676.39
533	730953.81	64687.14
534	730959.62	64695.48
535	730961.91	64702.61
536	730965.37	64709.75
537	730966.52	64713.31
538	730964.07	64721.58
539	730955.74	64727.42
540	730945.14	64724.95
541	730919.40	64702.21
542	730907.72	64690.25
543	730893.68	64678.28
544	730889.05	64669.94
545	730887.93	64664.01
546	730890.38	64655.74
547	730868.03	64647.24
548	730850.35	64644.70
549	730845.50	64656.50
550	730836.04	64657.59
551	730827.79	64656.33
552	730810.15	64649.06
553	730784.26	64640.52
554	730750.07	64635.46
555	730732.36	64635.29
556	730711.11	64635.09
557	730698.12	64634.96
558	730681.62	64632.44
559	730669.89	64625.22

Обозначение характерных точек границы	Координаты, м (система координат МСК-168 (зона 5))	
	X	Y
560	730666.44	64616.90
561	730611.00	64610.45
562	730575.61	64607.75
563	730550.81	64607.51
564	730530.61	64619.16
565	730506.84	64634.33
566	730494.33	64645.80
567	730464.04	64644.59
568	730416.83	64636.31
569	730369.62	64628.26
570	730301.73	64621.17
571	730261.36	64617.10
572	730235.71	64611.33
573	730212.81	64605.58
574	730184.89	64596.80
575	730126.76	64578.97
576	730102.99	64568.62
577	730070.99	64555.42
578	730053.62	64547.88
579	730039.92	64540.38
580	730023.03	64531.70
581	730008.90	64521.67
582	729988.82	64509.27
583	729968.76	64495.49
584	729951.04	64478.51
585	729938.32	64465.50
586	729785.40	64379.53
587	729775.33	64376.21
588	729761.63	64368.94
589	729742.93	64357.94
590	729703.30	64327.16
591	729680.57	64305.30
592	729661.98	64283.02
593	729645.21	64263.05
594	729634.32	64250.05
595	729618.96	64226.88
596	729608.13	64209.28
597	729597.37	64184.30
598	729587.56	64157.50
599	729576.95	64118.71
600	729571.68	64096.55
601	729569.16	64074.42
602	729568.45	64054.15
603	729568.65	64035.72

Обозначение характерных точек границы	Координаты, м (система координат МСК-168 (зона 5))	
	X	Y
604	729569.26	64021.68
605	729570.77	64009.03
606	729572.70	64000.76
607	729574.70	63985.12
608	729580.44	63963.99
609	729588.06	63938.27
610	729610.61	63890.58
611	729621.87	63868.58
612	729635.88	63846.61
613	729656.32	63824.69
614	729677.67	63802.79
615	729696.45	63786.04
616	729711.26	63775.13
617	729743.60	63757.01
618	729786.98	63737.16
619	729834.03	63717.34
620	729881.04	63700.98
621	729917.86	63693.27
622	729951.88	63689.91
623	729990.48	63687.51
624	730016.19	63687.75
625	730083.20	63691.15
626	730111.61	63696.95
627	730155.61	63704.74
628	730188.57	63714.26
629	730238.87	63734.08
630	730275.01	63747.32
631	730310.72	63757.80
632	730333.62	63763.54
633	730416.11	63779.06
634	730468.79	63791.08
635	730499.93	63799.66
636	730519.11	63809.06
637	730523.63	63815.55
638	730527.21	63824.79
639	730534.40	63839.14
640	730543.39	63857.65
641	730553.19	63871.18
642	730562.42	63881.78
643	730585.15	63903.18
644	730606.11	63918.12
645	730629.85	63931.24
646	730655.43	63944.38
647	730678.29	63953.81

Обозначение характерных точек границы	Координаты, м (система координат МСК-168 (зона 5))	
	X	Y
648	730701.15	63963.24
649	730739.58	63976.50
650	730764.29	63985.02
651	730786.26	63991.68
652	730805.49	63996.47
653	730817.41	63998.42
654	730836.69	63999.53
655	730848.64	63998.72
656	730862.46	63994.36
657	730875.36	63990.68
658	730886.41	63988.03
659	730893.77	63986.25
660	730902.96	63985.42
661	730917.64	63987.40
662	730940.69	63997.93
663	730948.03	63998.00
664	730956.30	63998.08
665	730962.73	63997.22
666	730971.95	63994.55
667	730980.26	63990.02
668	730987.81	63985.97
669	730998.00	63977.78
670	731009.15	63964.99
671	731024.01	63949.47
672	731051.35	63927.16
673	731080.54	63902.11
674	731106.45	63883.93
675	731128.66	63868.48
676	731148.07	63856.69
677	731167.50	63843.98
678	731176.74	63838.54
679	731189.68	63830.37
680	731199.89	63820.34
681	731209.18	63811.21
682	731217.55	63801.16
683	731226.83	63792.04
684	731242.68	63779.25
685	731251.72	63772.86
686	731327.28	63708.74
687	731380.04	63666.61
688	731398.99	63652.85
689	731424.52	63635.06
690	731445.94	63618.87
691	731455.84	63610.76

Обозначение характерных точек границы	Координаты, м (система координат МСК-168 (зона 5))	
	X	Y
692	731461.65	63602.62
693	731468.28	63593.66
694	731473.32	63581.41
695	731480.86	63564.27
696	731495.16	63526.69
697	731512.92	63471.11
698	731556.84	63337.90
699	731567.82	63305.21
700	731572.90	63288.86
701	731573.82	63279.03
702	731573.91	63270.83
703	731573.97	63265.09
704	731572.72	63229.01
705	731573.82	63201.97
706	731565.79	63036.28
707	731562.49	62962.47
708	731561.90	62941.15
709	731561.38	62913.27
710	731561.60	62892.77
711	731563.37	62879.67
712	731568.48	62860.04
713	731574.39	62842.89
714	731584.40	62824.12
715	731621.82	62764.63
716	731638.78	62741.93
717	731658.31	62715.79
718	731684.84	62680.79
719	731697.34	62657.95
720	731703.22	62643.25
721	731704.97	62632.61
722	731705.10	62620.31
723	731701.23	62599.78
724	731686.84	62569.10
725	731665.47	62542.26
726	731636.01	62507.34
727	731617.47	62482.36
728	731605.43	62462.16
729	731597.87	62443.23
730	731591.92	62426.37
731	731589.79	62395.40
732	731589.35	62360.14
733	731588.83	62332.27
734	731587.34	62319.13
735	731585.15	62294.52

Обозначение характерных точек границы	Координаты, м (система координат МСК-168 (зона 5))	
	X	Y
736	731580.52	62269.06
737	731574.27	62241.95
738	731564.12	62196.76
739	731550.94	62130.23
740	731543.27	62082.60
741	731540.69	62017.81
742	731536.06	61954.03
743	731530.91	61900.69
744	731527.76	61851.26
745	731523.97	61823.35
746	731518.42	61784.64
747	731518.17	61663.80
748	731510.81	61610.73
749	731512.04	61566.38
750	731511.83	61521.22
751	731508.83	61483.38
752	731502.79	61459.81
753	731489.02	61435.13
754	731465.20	61393.95
755	731442.94	61343.28
756	731431.60	61293.01
757	731409.58	61244.45
758	731354.83	61150.41
759	731342.84	61118.13
760	731331.53	61081.04
761	731314.43	61014.39
762	731297.72	60930.43
763	731288.95	60849.19
764	731284.47	60788.20
765	731279.87	60756.98
766	731279.09	60735.46
767	731286.44	60703.53
768	731299.44	60670.48
769	731316.30	60648.84
770	731344.75	60634.71
771	731390.41	60622.24
772	731440.78	60614.32
773	731482.35	60614.14
774	731515.63	60617.43
775	731545.60	60617.97
776	731581.14	60609.19
777	731628.31	60587.13
778	731677.74	60558.51
779	731718.12	60531.42

Обозначение характерных точек границы	Координаты, м (система координат МСК-168 (зона 5))	
	X	Y
780	731744.69	60507.74
781	731759.58	60490.99
782	731769.16	60474.97
783	731782.81	60458.78
784	731796.32	60441.28
785	731807.92	60423.24
786	731821.09	60395.53
787	731839.29	60351.14
788	731859.55	60300.61
789	731877.75	60255.25
790	731891.51	60211.93
791	731898.89	60165.63
792	731898.07	60117.96
793	731888.63	60072.80
794	731875.70	60036.16
795	731865.03	60010.08
796	731859.26	59978.41
797	731859.76	59928.48
798	731865.91	59879.66
799	731874.40	59851.04
800	731873.25	59828.77
801	731831.52	59759.33
802	731821.80	59726.77
803	731828.50	59665.84
804	731827.59	59630.06
805	731812.79	59589.04
806	731790.80	59552.76
807	731768.22	59529.48
808	731688.35	59481.49
809	731617.16	59432.25
810	731393.54	59237.05
811	731198.11	59116.49
812	731132.21	59060.92
813	731071.12	59041.22
814	730930.99	59011.82
815	730828.98	59003.98
816	730784.14	59007.63
817	730731.52	59029.82
818	730695.35	59057.56
819	730661.23	59100.84
820	730627.63	59173.41
821	730597.97	59243.11
822	730574.00	59278.72
823	730550.80	59293.20

Обозначение характерных точек границы	Координаты, м (система координат МСК-168 (зона 5))	
	X	Y
824	730521.79	59306.45
825	730480.12	59322.07
826	730369.24	59369.27
827	730307.16	59449.36
828	730281.23	59472.32
829	730250.70	59484.90
830	730214.02	59496.00
831	730173.76	59507.27
832	730135.40	59512.87
833	730106.62	59517.87
834	730071.64	59513.18
835	730052.56	59510.40
836	730002.04	59484.65
837	729950.09	59450.11
838	729910.95	59412.63
839	729863.71	59382.17
840	729826.41	59332.96
841	729801.66	59291.59
842	729788.36	59271.92
843	729786.21	59265.76
844	729793.92	59262.39
845	729805.39	59262.96
846	729815.82	59270.35
847	729830.52	59282.61
848	729854.07	59296.15
849	729877.90	59305.89
850	729893.60	59308.17
851	729906.58	59306.47
852	729923.43	59305.05
853	729941.70	59304.00
854	729957.14	59301.44
855	729967.43	59291.76
856	729972.32	59270.38
857	729977.96	59240.93
858	729989.49	59206.70
859	730001.77	59161.66
860	730008.99	59104.62
861	730013.20	59063.00
862	730015.34	59055.90
863	730004.06	59040.49
864	729969.60	58975.64
865	729920.85	58888.87
866	729871.29	58815.48
867	729834.15	58753.14

Обозначение характерных точек границы	Координаты, м (система координат МСК-168 (зона 5))	
	X	Y
868	729817.75	58692.63
869	729810.89	58634.64
870	729800.33	58581.46
871	729784.14	58532.02
872	729761.17	58483.78
873	729722.27	58431.87
874	729662.27	58374.47
875	729599.98	58324.13
876	729551.59	58293.44
877	729498.79	58280.61
878	729425.40	58279.50
879	729358.51	58280.96
880	729325.76	58278.21
881	729313.95	58276.87
882	729303.63	58283.06
883	729291.35	58292.36
884	729276.35	58299.27
885	729252.86	58304.34
886	729214.05	58307.82
887	729154.07	58302.35
888	729073.26	58282.06
889	728995.58	58254.48
890	728944.01	58227.29
891	728913.81	58195.40
892	728894.47	58155.16
893	728880.14	58121.35
894	728868.71	58102.93
895	728868.42	58066.88
896	728886.58	57986.09
897	728916.23	57898.78
898	728949.76	57846.36
899	728991.09	57817.36
900	729044.84	57791.44
901	729106.84	57765.47
902	729172.17	57739.72
903	729241.77	57710.78
904	729315.10	57677.28
905	729380.00	57649.78
906	729425.46	57637.88
907	729456.79	57635.38
908	729481.72	57634.43
909	729501.40	57636.29
910	729516.16	57642.88
911	729529.84	57649.62

Обозначение характерных точек границы	Координаты, м (система координат МСК-168 (зона 5))	
	X	Y
912	729546.55	57652.54
913	729567.96	57656.77
914	729594.50	57667.77
915	729623.93	57683.12
916	729648.54	57577.93
917	729689.64	57466.85
918	729711.06	57420.44
919	729693.41	57412.65
920	729671.67	57398.49
921	729565.55	57278.31
922	729466.47	57171.69
923	729396.90	57093.07
924	729210.94	56811.77
925	728768.50	56101.02
926	728728.03	56049.16
927	728687.87	55981.36
928	728619.69	55877.90
929	728591.97	55826.30
930	728505.81	55830.93
931	728280.81	55836.30
932	728256.03	55830.82
933	728252.60	55830.93
934	728228.10	55831.76
935	728003.96	55842.71
936	727725.38	55847.54
937	727696.07	55844.32
938	727633.27	55848.19
939	727521.51	55856.24
940	727461.88	55854.58
941	727441.98	55854.18
942	727424.53	55856.32
943	727280.17	55858.37
944	726982.58	55247.97
945	726968.79	55219.69
946	726714.13	55002.91
947	726581.99	54885.71
948	726555.00	54865.25
949	726508.34	54829.41
950	726422.77	54753.03
951	726502.21	54631.90
952	726634.95	54430.51
953	726686.61	54352.55
954	726929.99	54113.48
955	726985.69	54062.32

Обозначение характерных точек границы	Координаты, м (система координат МСК-168 (зона 5))	
	X	Y
956	727069.67	53973.79
957	727091.42	53944.31
958	727258.10	53784.46
959	727370.69	53689.18
960	727385.69	53653.15
961	727437.44	53583.73
962	727548.16	53447.40
963	727562.87	53433.08
964	727577.71	53409.11
965	727636.75	53337.37
966	727656.50	53308.63
967	727715.54	53236.88
968	727818.81	53114.95
969	727838.85	53064.49
970	727850.52	53017.70
971	727919.74	52809.60
972	727975.36	52634.06
973	728033.20	52473.02
974	728063.31	52393.72
975	728064.19	52389.87
976	728071.03	52360.03
977	728123.60	52230.30
978	728146.31	52161.78
979	728167.33	52040.16
980	727979.63	52144.28
981	727651.35	52268.58
982	727508.48	52279.09
983	727383.36	52229.46
984	726998.43	52073.24
985	726578.77	51803.23
986	726313.98	51530.09
987	726152.43	51313.57
988	726137.31	51180.69
989	726160.93	51045.82
990	726243.45	50848.86
991	726330.28	50690.55
992	726431.29	50556.53
993	726514.75	50468.16
994	726602.95	50387.08
995	726734.35	50330.60
996	726906.58	50296.29
997	727005.71	50299.78
998	727258.53	50387.00
999	727436.94	50608.53

Обозначение характерных точек границы	Координаты, м (система координат МСК-168 (зона 5))	
	X	Y
1000	727667.48	50910.25
1001	727782.23	51010.44
1002	727892.28	51100.92
1003	727976.50	51133.21
1004	728063.48	51141.39
1005	728140.95	51137.41
1006	728196.65	51133.20
1007	728269.83	51088.15
1008	728405.24	50915.89
1009	728435.55	50822.12
1010	728446.15	50754.67
1011	728449.62	50677.49
1012	728422.04	50571.02
1013	728379.40	50505.40
1014	728272.30	50376.35
1015	727964.16	50088.25
1016	727926.45	50015.45
1017	727874.92	49891.83
1018	727860.39	49715.52
1019	727871.98	49575.69
1020	727917.63	49424.03
1021	728043.22	49259.05
1022	728187.90	49115.85
1023	728414.93	48966.31
1024	728600.40	48847.69
1025	728666.63	48780.85
1026	728709.07	48684.79
1027	728737.22	48571.69
1028	728714.88	48436.32
1029	728682.07	48371.96
1030	728665.40	48339.26
1031	728579.48	48253.87
1032	728485.94	48194.93
1033	728372.88	48147.85
1034	728297.93	48144.62
1035	728099.23	48169.00
1036	728002.74	48148.64
1037	727793.59	48052.25
1038	727676.85	47920.68
1039	727623.00	47789.79
1040	727631.30	47536.51
1041	727592.75	47347.88
1042	727573.92	47155.73
1043	727729.62	47156.34

Обозначение характерных точек границы	Координаты, м (система координат МСК-168 (зона 5))	
	X	Y
1044	727735.99	47044.20
1045	727744.63	46854.88
1046	727733.87	46757.04
1047	727729.49	46723.21
1048	727722.99	46667.64
1049	727731.48	46577.24
1050	727751.75	46509.90
1051	727819.61	46323.64
1052	727834.77	46276.75
1053	727835.49	46222.89
1054	727837.16	46190.85
1055	727832.21	46171.28
1056	727830.14	46146.58
1057	727829.54	46118.53
1058	727829.01	46088.87
1059	727827.17	46059.40
1060	727822.95	46031.32
1061	727816.68	46003.58
1062	727809.02	45974.56
1063	727800.65	45942.66
1064	727792.24	45906.27
1065	727784.30	45864.48
1066	727776.77	45819.25
1067	727769.42	45773.25
1068	727762.03	45729.13
1069	727754.39	45689.57
1070	727746.34	45656.56
1071	727738.07	45629.45
1072	727729.84	45606.90
1073	727721.91	45587.60
1074	727714.53	45570.20
1075	727707.70	45553.48
1076	727700.33	45536.51
1077	727691.07	45518.49
1078	727678.57	45498.58
1079	727661.46	45475.96
1080	727639.06	45450.16
1081	727613.29	45422.15
1082	727586.73	45393.24
1083	727561.97	45364.75
1084	727541.59	45338.00
1085	727527.46	45313.87
1086	727518.55	45291.55
1087	727513.14	45269.79

Обозначение характерных точек границы	Координаты, м (система координат МСК-168 (зона 5))	
	X	Y
1088	727509.50	45247.34
1089	727505.88	45222.95
1090	727500.93	45195.84
1091	727494.82	45167.10
1092	727488.07	45138.31
1093	727481.23	45111.03
1094	727474.83	45086.83
1095	727469.21	45066.79
1096	727463.87	45050.02
1097	727458.13	45035.16
1098	727451.28	45020.86
1099	727442.65	45005.72
1100	727431.55	44988.66
1101	727417.44	44969.60
1102	727399.77	44948.72
1103	727378.04	44926.20
1104	727351.69	44902.23
1105	727320.72	44877.14
1106	727287.22	44851.81
1107	727253.79	44827.28
1108	727223.03	44804.57
1109	727197.29	44784.92
1110	727254.63	44782.42
1111	727576.30	44782.80
1112	727773.03	44784.56
1113	728175.70	44718.22
1114	728371.62	44689.23
1115	728740.90	44633.40
1116	728801.13	44602.86
1117	729093.38	44572.86
1118	729498.71	44651.50
1119	729738.18	44698.55
1120	729902.05	44734.13
1121	729921.43	44738.34
1122	730114.98	44778.51
1123	730250.08	44806.55
1124	730352.39	44825.11
1125	730654.55	44891.15
1126	730661.05	44986.54
1127	730669.90	45231.92
1128	730675.86	45397.51
1129	730691.40	45575.79
1130	730709.92	45745.36
1131	730740.89	46143.97

Обозначение характерных точек границы	Координаты, м (система координат МСК-168 (зона 5))	
	X	Y
1132	730767.91	46265.58
1133	730923.05	46524.01
1134	731033.04	46795.46
1135	731110.69	46955.57
1136	731135.48	47088.55
1137	731236.52	47306.82
1138	731321.31	47652.80
1139	731390.20	47745.25
1140	731451.94	47830.37
1141	731463.31	47883.58
1142	731501.92	48067.39
1143	731529.31	48116.30
1144	731546.79	48147.51
1145	731501.81	48171.75
1146	731487.22	48184.28
1147	731473.38	48204.43
1148	731464.72	48217.86
1149	731454.49	48231.13
1150	731461.35	48237.78
1151	731487.20	48246.05
1152	731512.65	48245.56
1153	731551.70	48242.49
1154	731575.84	48253.86
1155	731606.35	48301.24
1156	731649.80	48380.14
1157	731668.70	48438.93
1158	731694.22	48509.91
1159	731732.70	48593.37
1160	731747.01	48611.46
1161	731761.15	48615.25
1162	731777.18	48611.97
1163	731860.46	48578.26
1164	731921.99	48551.54
1165	731951.26	48517.87
1166	731959.56	48472.97
1167	731970.24	48446.44
1168	731996.10	48437.41
1169	732034.19	48437.30
1170	732055.29	48445.36
1171	732076.32	48473.27
1172	732095.46	48526.50
1173	732107.88	48588.18
1174	732129.75	48651.86
1175	732147.33	48685.98

Обозначение характерных точек границы	Координаты, м (система координат МСК-168 (зона 5))	
	X	Y
1176	732179.19	48702.44
1177	732210.21	48718.40
1178	732234.66	48723.90
1179	732262.44	48724.32
1180	732273.41	48709.70
1181	732268.92	48684.89
1182	732255.02	48657.29
1183	732252.40	48626.21
1184	732260.15	48612.25
1185	732277.18	48604.25
1186	732333.62	48603.52
1187	732433.56	48607.06
1188	732501.06	48607.60
1189	732531.46	48620.83
1190	732559.08	48643.47
1191	732588.56	48696.36
1192	732628.63	48743.36
1193	732680.96	48800.41
1194	732743.65	48857.13
1195	732797.81	48908.71
1196	732869.84	48969.79
1197	732921.58	49003.80
1198	732944.99	49013.55
1199	732976.47	49020.47
1200	733039.49	49014.46
1201	733068.06	49014.91
1202	733082.92	49020.32
1203	733098.65	49042.44
1204	733116.16	49059.87
1205	733138.09	49067.18
1206	733177.56	49072.86
1207	733218.79	49074.64
1208	733236.55	49068.26
1209	733267.60	49048.17
1210	733302.87	49022.70
1211	733327.89	49013.46
1212	733352.57	49012.15
1213	733381.84	49015.00
1214	733406.80	49025.61
1215	733436.73	49049.94
1216	733455.52	49074.57
1217	733457.63	49117.55
1218	733457.72	49228.36
1219	733456.62	49240.37

Обозначение характерных точек границы	Координаты, м (система координат МСК-168 (зона 5))	
	X	Y
1220	733401.50	49294.57
1221	733362.34	49336.55
1222	733340.08	49391.96
1223	733318.57	49411.68
1224	733325.51	49421.38
1225	733338.13	49453.07
1226	733328.49	49494.77
1227	733290.33	49544.35
1228	733279.57	49594.19
1229	733289.30	49627.94
1230	733315.25	49662.87
1231	733427.32	49707.86
1232	733569.37	49708.30
1233	733622.97	49719.60
1234	733682.86	49709.02
1235	733750.78	49691.55
1236	733772.76	49688.79
1237	733830.05	49633.47
1238	733844.81	49588.76
1239	733911.43	49452.82
1240	733934.70	49375.56
1241	733929.60	49295.98
1242	733940.78	49212.49
1243	733957.82	49147.41
1244	733956.64	49078.06
1245	733946.33	48927.05
1246	733957.39	48853.75
1247	733998.52	48809.31
1248	734010.19	48790.35
1249	734066.03	48697.30
1250	734211.10	48594.98
1251	734290.16	48589.68
1252	734427.53	48619.58
1253	734464.11	48609.78
1254	734444.13	48587.18
1255	734480.18	48587.88
1256	734573.80	48566.41
1257	734687.73	48543.11
1258	734818.37	48481.22
1259	734859.31	48453.10
1260	734916.53	48421.05
1261	734980.01	48374.80
1262	734988.80	48319.83
1263	735023.62	48293.68

Обозначение характерных точек границы	Координаты, м (система координат МСК-168 (зона 5))	
	X	Y
1264	735062.68	48253.29
1265	735067.37	48202.36
1266	735092.00	48180.18
1267	735123.01	48133.60
1268	735121.51	48090.75
1269	735166.88	48032.08
1270	735197.87	47987.54
1271	735230.59	47967.48
1272	735281.72	47935.37
1273	735300.39	47902.94
1274	735333.28	47868.61
1275	735335.86	47823.77
1276	735356.61	47787.28
1277	735406.16	47718.45
1278	735468.04	47637.51
1279	735523.71	47566.71
1280	735567.23	47493.74
1281	735644.89	47449.68
1282	735667.64	47415.24
1283	735692.67	47360.44
1284	735715.19	47344.35
1285	735764.49	47296.10
1286	735828.49	47349.16
1287	735852.52	47385.97
1288	735884.32	47435.14
1289	735967.27	47606.96
1290	736081.41	47876.80
1291	736235.35	48204.03
1292	736484.80	48670.64
1293	736703.95	48965.98
1294	736658.77	49344.09
1295	736608.28	49823.92
1296	736607.04	49924.40
1297	736602.21	49986.69
1298	736625.61	50060.20
1299	736640.93	50118.11
1300	736672.05	50235.72
1301	736716.56	50240.24
1302	736801.47	50253.32
1303	736837.82	50261.84
1304	736902.58	50266.57
1305	737003.69	50279.82
1306	737100.70	50297.09
1307	737281.39	50099.47

Обозначение характерных точек границы	Координаты, м (система координат МСК-168 (зона 5))	
	X	Y
1308	737640.04	49924.03
1309	737663.84	49964.98
1310	737710.59	50116.08
1311	737844.73	50406.47
1312	737872.28	50471.88
1313	737958.67	50692.59
1314	737978.42	50733.50
1315	738591.66	51264.89
1316	738751.86	51413.08
1317	738971.19	51366.47
1318	739179.18	51254.62
1319	739550.79	51014.18
1320	739636.60	50953.99
1321	739705.96	50914.00
1322	739767.37	50861.70
1323	739861.39	50793.46
1324	740126.69	50633.35
1325	740180.70	50523.48
1326	740247.05	50400.00
1327	740459.38	49936.59
1328	740870.13	49806.46
1	742273.19	49290.22

Площадь муниципального образования 26260,79 га.

Приложение 23
к Закону края
от 10 октября 2024 г. № 8-3149

Приложение 23
к Закону края
от 18 февраля 2005 г. № 13-3015

**Текстовое описание местоположения границ
муниципального образования Краснокурышинский сельсовет**

По смежеству с землями муниципального образования
Мокрушинский сельсовет

Граница муниципального образования Краснокурышинский сельсовет по смежеству с землями муниципального образования Мокрушинский сельсовет проходит от точки 1 (узловая точка) до точки 262 (узловая точка) протяженностью 22784,11 м.

От точки 1 – узловой точки пересечения границ муниципального образования Таеженский сельсовет, муниципального образования Краснокурышинский сельсовет и муниципального образования Мокрушинский сельсовет граница следует в северо-восточном направлении прямой линией 1396,49 м по лесу до точки 2.

От точки 2 граница идет на юго-восток ломаной линией 1679,81 м по лесу вдоль грунтовой дороги с южной стороны до точки 19. Затем граница проходит на северо-восток прямой линией 560,13 м по лесу, пересекая грунтовую дорогу, по пашне до точки 20. Далее граница следует по пашне: на юго-восток прямой линией 558,29 м до точки 22, на северо-восток прямой линией 798,09 м до точки 26.

От точки 26 граница идет в северо-восточном направлении прямой линией 1513,53 м по пашне, лесу, пересекая проселочную дорогу, до безымянного ручья (точка 33). Затем граница проходит на северо-восток извилистой линией 726,85 м по руслу безымянного ручья вниз по течению до реки Малая Хиточа (точка 44).

От точки 44 граница следует на восток извилистой линией 5517,82 м по середине реки Малая Хиточа вниз по течению до автомобильной дороги Анцирь – Мокруша – Георгиевка (точка 143). Далее граница идет в юго-восточном направлении ломаной линией 846,91 м, пересекая автомобильную дорогу Анцирь – Мокруша – Георгиевка, по пастбищу, пересекая реку Курыш, по лесу до точки 153.

От точки 153 граница проходит в юго-восточном направлении ломаной линией 288,43 м по лесу до точки 155. Затем граница следует в восточном направлении ломаной линией 5578,19 м по лесу, пашне и пастбищу до точки 220. Далее граница идет в юго-западном направлении прямой линией 232,82 м по пашне до точки 226.

От точки 226 граница проходит на юго-восток прямой линией 577,37 м по пашне и границе леса до точки 237. Затем граница следует на восток прямой линией 781,65 м по лесу и пашне до точки 242. Далее граница идет на северо-восток ломаной линией 1200,27 м по пашне до точки 260.

От точки 260 граница следует на северо-запад прямой линией 527,46 м по пашне, пересекая проселочную дорогу, до точки 262 – узловой точки пересечения границ муниципального образования Мокрушинский сельсовет, муниципального образования Краснокурышинский сельсовет и муниципального образования Сотниковский сельсовет.

По смежеству с землями муниципального образования
Сотниковский сельсовет

Граница муниципального образования Краснокурышинский сельсовет по смежеству с землями муниципального образования Сотниковский сельсовет проходит от точки 262 (узловая точка) до точки 286 (узловая точка) протяженностью 7371,05 м.

От точки 262 – узловой точки пересечения границ муниципального образования Мокрушинский сельсовет, муниципального образования Краснокурышинский сельсовет и муниципального образования Сотниковский сельсовет граница идет в юго-восточном направлении прямой линией 1968,67 м по границе сенокоса, пашне до точки 267.

От точки 267 граница следует в южном направлении прямой линией 2846,57 м по пашне, пересекая проселочную дорогу, по пастбищу до безымянного ручья (точка 275).

От точки 275 граница идет на юго-восток ломаной линией 2555,81 м, пересекая безымянный ручей, по пашне и сенокосу до точки 286 – узловой точки пересечения границ муниципального образования Сотниковский сельсовет, муниципального образования Краснокурышинский сельсовет и муниципального образования Анцирский сельсовет.

По смежеству с землями муниципального образования
Анцирский сельсовет

Граница муниципального образования Краснокурышинский сельсовет по смежеству с землями муниципального образования Анцирский сельсовет проходит от точки 286 (узловая точка) до точки 566 (узловая точка) протяженностью 25098,19 м.

От точки 286 – узловой точки пересечения границ муниципального образования Сотниковский сельсовет, муниципального образования Краснокурышинский сельсовет и муниципального образования Анцирский сельсовет граница следует на юго-запад ломаной линией 2405,66 м по пастбищу, лесу и пашне до точки 300.

От точки 300 граница идет в северо-западном направлении ломаной линией

1290,42 м по пашне, пересекая проселочную дорогу, до точки 307. Затем граница проходит на юго-запад ломаной линией 3039,73 м по пашне, пересекая автомобильную дорогу Анцирь – Мокруша – Георгиевка, по пастбищу до точки 321.

От точки 321 граница следует в северо-западном направлении ломаной линией 1965,52 м по пастбищу до точки 327. Далее граница идет на запад прямой линией 492,35 м по пастбищу до точки 329. Затем граница проходит в юго-западном направлении ломаной линией 1934,84 м по пастбищу, лесу и пашне до точки 345.

От точки 345 граница следует в юго-восточном направлении ломаной линией 2490,57 м по сенокосу до точки 376. Далее граница идет на юго-запад ломаной линией 2133,68 м по сенокосу, пересекая полевые дороги, по пашне до точки 404. Затем граница проходит общим направлением на юго-восток извилистой линией 3838,79 м по пашне и сенокосу до точки 461.

От точки 461 граница следует в северо-восточном направлении ломаной линией 511,59 м по сенокосу и лесу до точки 468. Далее граница идет на юго-восток ломаной линией 1602,15 м по лесу и пашне до полевой дороги (точка 481). Затем граница проходит на юго-запад плавной линией 1400,10 м по полевой дороге, пересекая автомобильную дорогу Анцирь – Красный Курыш, до точки 506.

От точки 506 граница следует на юго-восток плавной линией 1396,50 м по пастбищу до точки 532. Далее граница идет на юг извилистой линией 596,29 м по пастбищу, огибая безымянные озера с западной стороны, до правого берега реки Кан до точки 566 – узловой точки пересечения границ муниципального образования Анцирский сельсовет, муниципального образования Краснокурышинский сельсовет и муниципального образования Терский сельсовет.

По смежеству с землями муниципального образования Терский сельсовет

Граница муниципального образования Краснокурышинский сельсовет по смежеству с землями муниципального образования Терский сельсовет проходит от точки 566 (узловая точка) до точки 1109 (узловая точка) протяженностью 35605,25 м.

От точки 566 – узловой точки пересечения границ муниципального образования Анцирский сельсовет, муниципального образования Краснокурышинский сельсовет и муниципального образования Терский сельсовет граница следует на юго-запад и северо-запад извилистой линией 13746,79 м по правому берегу реки Кан вниз по течению до точки 915.

От точки 915 граница идет на северо-запад прямой линией 277,58 м, пересекая реку Кан, до точки 918. Затем граница проходит на юго-запад ломаной линией 1957,58 м по пашне и пастбищу, пересекая проселочную дорогу, до точки 929. Далее граница следует на юг прямой линией 1313,67 м по пастбищу, пересекая проселочную дорогу, по лесу до точки 943.

От точки 943 граница идет на юго-запад ломаной линией 1429,01 м по пастбищу, огибая озеро Баранье с южной стороны, до точки 950. Затем граница

проходит на северо-запад ломаной линией 3295,97 м по лесу, пастбищу между безымянными озерами, заболоченной местности, пашне и сенокосу, пересекая проселочную дорогу, до реки Кан (точка 979).

От точки 979 граница следует общим направлением на юго-запад извилистой линией 10835,60 м по середине реки Кан вниз по течению до безымянного острова (точка 1042). Далее граница идет на север прямой линией 155,70 м, пересекая реку Кан от середины до правого берега (точка 1043).

От точки 1043 граница следует на юго-запад извилистой линией 2593,35 м по правому берегу реки Кан вниз по течению до точки 1109 – узловой точки пересечения границ муниципального образования Терский сельсовет, муниципального образования Краснокурышинский сельсовет и муниципального образования Таеженский сельсовет.

По смежеству с землями муниципального образования Таеженский сельсовет

Граница муниципального образования Краснокурышинский сельсовет по смежеству с землями муниципального образования Таеженский сельсовет проходит от точки 1109 (узловая точка) до точки 1 (узловая точка) протяженностью 25100,19 м.

От точки 1109 – узловой точки пересечения границ муниципального образования Терский сельсовет, муниципального образования Краснокурышинский сельсовет и муниципального образования Таеженский сельсовет граница идет в северо-западном направлении ломаной линией 1916,75 м по лесу до точки 1117.

От точки 1117 граница следует на северо-восток прямой линией 1593,38 м по лесу, пересекая грунтовую дорогу, до точки 1125. Затем граница проходит в северо-восточном направлении ломаной линией 3439,54 м по лесу, пересекая реку Тарайка, по пашне до точки 1144. Далее граница идет на юго-восток ломаной линией 127,51 м по пашне до реки Курыш (точка 1149).

От точки 1149 граница следует общим направлением на северо-восток извилистой линией 3241,52 м по середине реки Курыш вверх по течению до устья реки Алешина (точка 1223). Затем граница проходит общим направлением на северо-запад извилистой линией 4266,85 м по середине реки Алешина вверх по течению до точки 1285.

От точки 1285 граница идет на северо-восток ломаной линией 1927,93 м по лесу до точки 1293. Далее граница следует в юго-восточном направлении ломаной линией 1026,24 м по лесу и пастбищу до точки 1297. Затем граница проходит на северо-восток прямой линией 258,70 м по пастбищу до точки 1300.

От точки 1300 граница идет в северо-восточном направлении ломаной линией 433,43 м по пастбищу, пересекая ручей Таранчет, по границе леса и пашни до точки 1306. Далее граница следует на северо-запад ломаной линией 667,03 м по лесу до точки 1308. Затем граница проходит на северо-восток ломаной линией 1908,50 м по лесу, пашне до точки 1316.

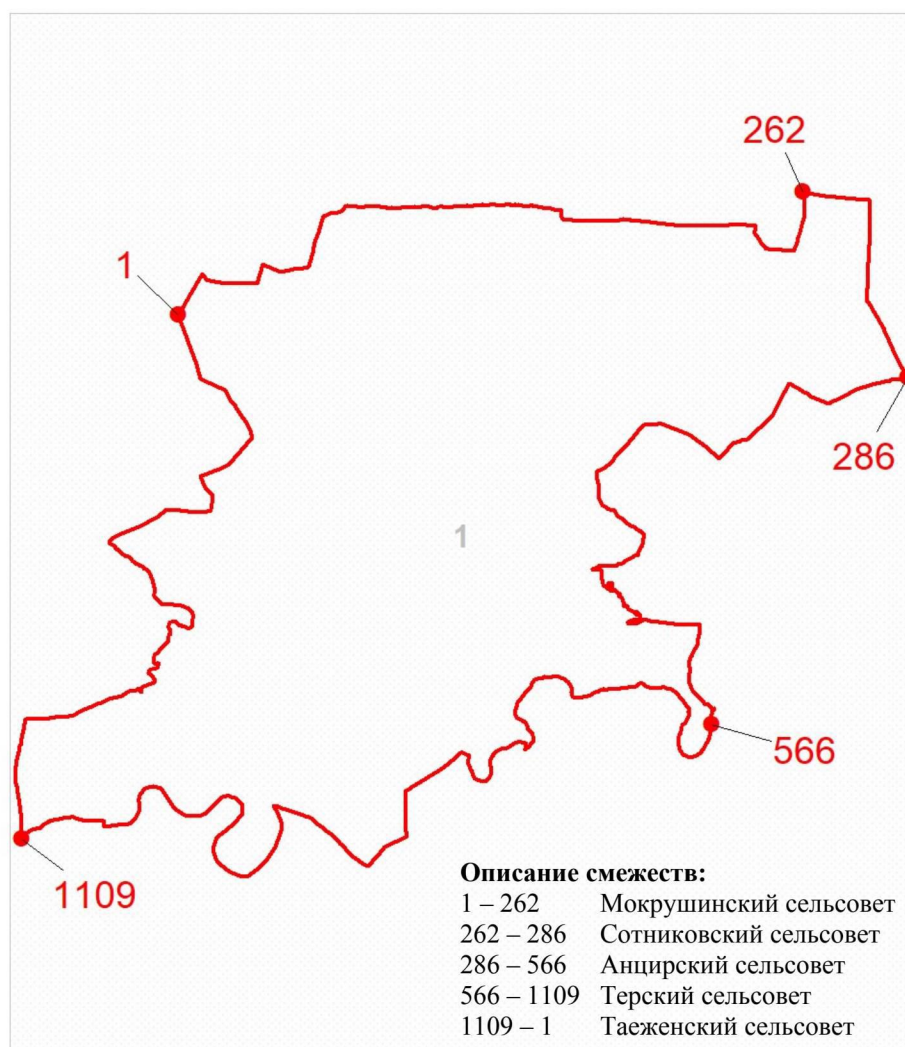
От точки 1316 граница идет на северо-запад ломаной линией 4292,81 м по лесу, пересекая лесные дороги, по пашне до точки 1 – узловой точки пересечения границ муниципального образования Таеженский сельсовет, муниципального образования Краснокурышинский сельсовет и муниципального образования Мокрушинский сельсовет.

Приложение 24
к Закону края
от 10 октября 2024 г. № 8-3149

Приложение 24
к Закону края
от 18 февраля 2005 г. № 13-3015


Графическое отображение местоположения границ муниципального образования Краснокурышинский сельсовет

Раздел I. Обзорная схема местоположения границ муниципального образования



Масштаб 1: 200000

Используемые условные знаки и обозначения:



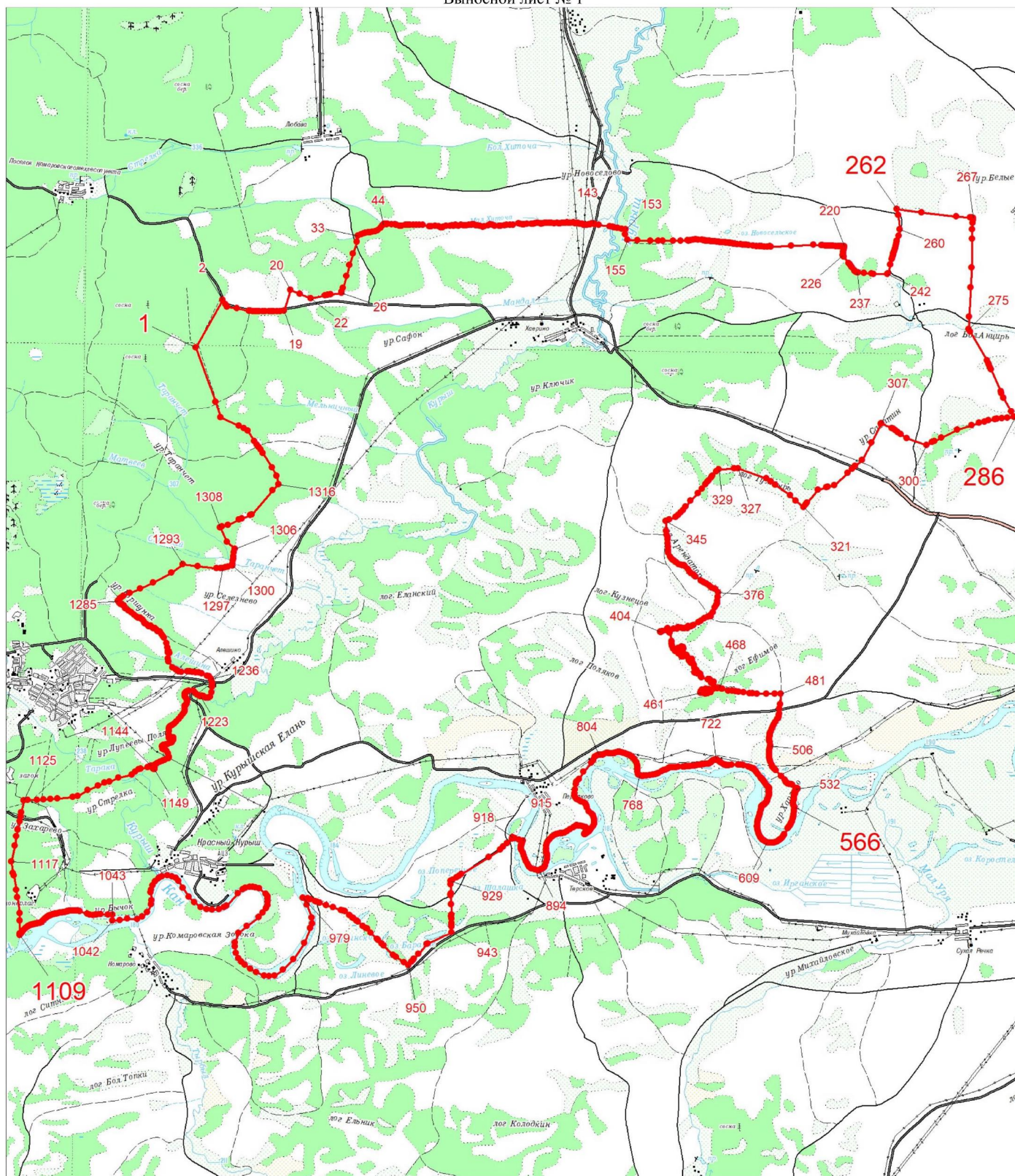
Граница муниципального образования

Узловая точка границы муниципального образования и её номер

Номер выносного листа обзорной схемы местоположения границ муниципального образования

Раздел II. Выносной лист обзорной схемы местоположения границ муниципального образования

Выносной лист № 1



Масштаб 1:100000

Условные обозначения:

- | | |
|--|--|
| | Граница муниципального образования |
| | Характерная точка границы муниципального образования |
| | Надписи номеров характерных точек границы муниципального образования |

Приложение 25
к Закону края
от 10 октября 2024 г. № 8-3149

Приложение 25
к Закону края
от 18 февраля 2005 г. № 13-3015

**Координаты характерных точек границ
муниципального образования Мокрушинский сельсовет**

Обозначение характерных точек границы	Координаты, м (система координат МСК-168 (зона 5))	
	X	Y
1	776076.56	26633.21
2	775981.29	28186.99
3	776137.57	28463.56
4	776407.32	28836.09
5	776579.05	29134.14
6	776646.63	29299.92
7	776707.56	29412.52
8	776745.01	29563.83
9	776887.87	29719.60
10	776937.99	29779.00
11	777032.87	29822.74
12	777086.13	29913.05
13	777097.00	30067.52
14	777096.32	30181.91
15	777113.01	30305.88
16	777089.07	30450.02
17	777089.55	30538.02
18	777084.74	30647.91
19	777049.23	30756.28
20	777063.36	30836.23
21	777077.49	30916.01
22	777053.08	30972.15
23	777002.09	31031.62
24	776957.31	31051.61
25	776919.81	31102.69
26	776921.63	31159.98
27	776848.92	31214.01
28	776738.70	31319.28
29	776608.82	31586.33
30	776497.03	31766.62
31	776488.46	31815.25

Обозначение характерных точек границы	Координаты, м (система координат МСК-168 (зона 5))	
	X	Y
32	776446.23	31925.63
33	776427.99	31989.34
34	776411.32	32075.05
35	776352.35	32184.71
36	776307.44	32296.24
37	776286.17	32370.15
38	776250.06	32458.87
39	776213.58	32585.01
40	776184.29	32754.03
41	776178.74	32803.43
42	776171.60	32866.98
43	776133.56	32969.80
44	776099.05	33050.83
45	776072.22	33133.51
46	776061.47	33231.09
47	776063.83	33325.39
48	776069.93	33421.12
49	776051.50	33548.00
50	776014.12	33752.75
51	776005.83	33818.28
52	776000.33	33861.79
53	775923.73	33931.96
54	775809.44	34037.93
55	775710.77	34170.32
56	775578.69	34387.69
57	775462.43	34538.72
58	775329.60	34685.12
59	775244.83	34854.30
60	775200.78	34976.21
61	775153.03	35123.75
62	775111.55	35363.12
63	775091.78	35461.57
64	775053.78	35533.43
65	774963.99	35670.11
66	774939.11	35737.42
67	774923.17	35806.35
68	774923.48	35917.33
69	774929.11	36083.97
70	774936.09	36219.72
71	774939.85	36312.91
72	774940.42	36326.97
73	774944.04	36421.28
74	774941.73	36474.07
75	774926.98	36515.99

Обозначение характерных точек границы	Координаты, м (система координат МСК-168 (зона 5))	
	X	Y
76	774916.34	36552.92
77	774872.08	36620.65
78	774854.02	36679.20
79	774833.62	36762.16
80	774796.79	36808.28
81	774711.89	36891.01
82	774627.17	36969.84
83	774550.38	37015.53
84	774513.96	37051.33
85	774467.34	37115.06
86	774411.59	37150.02
87	774375.25	37156.18
88	774362.26	37189.78
89	774335.77	37251.36
90	774309.46	37308.65
91	774275.36	37371.00
92	774221.42	37441.15
93	774172.03	37507.16
94	774121.13	37606.65
95	774090.43	37689.67
96	774082.30	37752.09
97	774070.64	37797.02
98	774030.54	37873.17
99	773988.17	37926.53
100	773949.42	37996.24
101	773909.18	38074.56
102	773871.54	38143.25
103	773819.66	38216.72
104	773757.67	38273.52
105	773727.19	38317.46
106	773710.31	38341.79
107	773646.00	38451.56
108	773618.72	38555.31
109	773560.19	38731.30
110	773488.28	38890.43
111	773419.66	39015.35
112	773357.62	39096.62
113	773294.97	39158.31
114	773258.43	39204.71
115	773239.55	39259.36
116	773223.99	39306.68
117	773201.49	39341.68
118	773153.22	39383.03
119	773116.61	39430.90

Обозначение характерных точек границы	Координаты, м (система координат МСК-168 (зона 5))	
	X	Y
120	773090.65	39476.29
121	773051.48	39480.58
122	773015.17	39488.00
123	772974.88	39517.69
124	772950.85	39554.15
125	772962.22	39602.59
126	772956.86	39656.36
127	772927.30	39680.57
128	772900.28	39715.37
129	772871.32	39760.57
130	772819.79	39807.79
131	772805.57	39858.17
132	772795.36	39920.68
133	772763.60	39961.28
134	772720.54	40019.35
135	772713.72	40073.00
136	772710.51	40146.36
137	772689.48	40181.42
138	772680.02	40209.74
139	772672.20	40233.14
140	772648.66	40292.07
141	772598.10	40316.88
142	772558.74	40324.12
143	772476.97	40308.53
144	772415.38	40277.38
145	772368.78	40245.37
146	772304.19	40214.04
147	772290.71	40201.55
148	772256.65	40169.97
149	772208.52	40139.36
150	772161.88	40141.85
151	772108.72	40157.49
152	772057.16	40171.73
153	771978.22	40193.77
154	771922.83	40260.31
155	771837.04	40303.09
156	771806.56	40348.22
157	771758.35	40388.10
158	771727.94	40431.71
159	771690.93	40477.87
160	771645.46	40534.58
161	771571.88	40673.82
162	771534.91	40765.14
163	771500.50	40900.09

Обозначение характерных точек границы	Координаты, м (система координат МСК-168 (зона 5))	
	X	Y
164	771467.07	41014.06
165	771415.92	41119.77
166	771365.75	41204.51
167	771359.21	41285.20
168	771364.90	41327.44
169	771363.04	41403.80
170	771347.04	41496.03
171	771293.00	41565.64
172	771204.79	41662.25
173	771124.84	41673.77
174	771045.55	41670.30
175	770971.49	41718.01
176	770890.88	41811.95
177	770879.66	41863.93
178	770886.82	41904.76
179	770885.66	42035.10
180	770897.38	42082.91
181	770918.74	42170.00
182	770955.79	42351.54
183	770973.49	42430.62
184	770980.87	42463.59
185	770995.42	42576.71
186	770990.86	42715.91
187	771004.88	42840.96
188	771020.64	42960.14
189	771062.16	43074.39
190	771076.33	43127.48
191	771083.70	43163.79
192	771069.86	43206.70
193	771077.68	43234.02
194	771096.90	43273.84
195	771101.42	43341.47
196	771083.77	43436.70
197	771048.81	43618.09
198	771026.89	43708.59
199	771022.76	43802.87
200	771036.08	43875.42
201	771043.76	43973.22
202	771047.32	44097.82
203	771044.69	44226.62
204	771053.11	44342.42
205	771064.47	44384.03
206	771073.82	44418.29
207	771092.99	44458.60

Обозначение характерных точек границы	Координаты, м (система координат МСК-168 (зона 5))	
	X	Y
208	771109.52	44493.35
209	771131.81	44531.78
210	771159.86	44542.02
211	771178.41	44563.80
212	771174.36	44587.65
213	771171.92	44608.51
214	771180.19	44625.36
215	771206.39	44642.99
216	771220.20	44670.57
217	771222.02	44697.68
218	771224.07	44753.25
219	771234.55	44788.16
220	771256.81	44793.67
221	771278.80	44805.11
222	771290.56	44844.61
223	771298.21	44909.38
224	771300.05	44970.94
225	771266.58	45015.94
226	771256.00	45052.99
227	771263.17	45093.77
228	771240.90	45157.28
229	771252.60	45198.25
230	771268.67	45240.30
231	771287.58	45289.76
232	771317.42	45361.51
233	771312.06	45416.75
234	770984.10	45530.84
235	770101.35	45837.94
236	769980.54	45879.97
237	769636.89	45999.53
238	768713.70	46320.70
239	768634.11	46812.71
240	768604.87	47195.11
241	768560.21	47605.24
242	768553.38	47667.98
243	768546.82	47763.73
244	768528.74	47932.62
245	768526.75	47951.23
246	768436.41	48120.31
247	768635.15	48234.27
248	768852.59	48358.96
249	768970.12	48409.11
250	769719.53	48722.72
251	770174.97	48985.00

Обозначение характерных точек границы	Координаты, м (система координат МСК-168 (зона 5))	
	X	Y
252	770245.68	49050.18
253	770283.61	49072.41
254	770287.29	49093.15
255	770265.45	49121.93
256	770225.93	49136.19
257	770206.34	49165.07
258	770202.10	49210.62
259	770225.31	49255.12
260	770244.75	49281.12
261	770245.09	49324.62
262	770218.19	49364.59
263	770167.81	49473.60
264	770071.00	49573.59
265	770006.90	49630.09
266	769948.73	49659.52
267	769887.85	49669.89
268	769857.28	49691.09
269	769820.61	49743.99
270	769757.36	49808.77
271	769711.11	49863.67
272	769680.89	49876.55
273	769665.77	49885.80
274	769624.88	49910.83
275	769563.46	49960.32
276	769525.41	49990.63
277	769487.98	50006.78
278	769445.91	50020.35
279	769407.73	50025.80
280	769367.45	50025.20
281	769301.78	50036.57
282	769277.15	50057.98
283	769257.16	50080.84
284	769202.52	50111.60
285	769167.63	50150.38
286	769161.76	50176.19
287	769138.03	50203.60
288	769111.08	50223.74
289	769059.12	50247.53
290	769025.76	50278.10
291	768991.29	50307.41
292	768935.38	50339.31
293	768879.58	50368.85
294	768861.75	50397.72
295	768833.08	50429.61

Обозначение характерных точек границы	Координаты, м (система координат МСК-168 (зона 5))	
	X	Y
296	768804.81	50453.28
297	768794.25	50477.68
298	768780.31	50498.39
299	768747.51	50517.11
300	768737.10	50537.97
301	768735.86	50566.36
302	768709.92	50590.13
303	768671.04	50639.40
304	768647.31	50666.80
305	768620.98	50672.77
306	768594.65	50678.70
307	768577.83	50711.15
308	768568.96	50751.07
309	768530.63	50761.22
310	768504.89	50780.25
311	768496.85	50813.90
312	768409.06	50870.49
313	768402.40	50894.87
314	768406.04	50956.10
315	768408.93	50997.29
316	768419.38	51055.11
317	768408.55	51127.06
318	768423.63	51206.25
319	768427.39	51385.81
320	768417.82	51443.39
321	768390.55	51519.90
322	768355.19	51568.75
323	768319.96	51627.59
324	768316.82	51691.72
325	768324.68	51716.36
326	768367.01	51850.35
327	768364.83	51886.61
328	768329.46	51946.93
329	768328.56	52002.77
330	768352.08	52088.69
331	768373.67	52167.95
332	768374.57	52208.97
333	768343.74	52286.16
334	768343.02	52328.54
335	768361.90	52393.08
336	768415.65	52630.90
337	768414.58	52677.24
338	768414.44	52701.69
339	768383.91	52763.94

Обозначение характерных точек границы	Координаты, м (система координат МСК-168 (зона 5))	
	X	Y
340	768384.68	52806.44
341	768410.13	52876.05
342	768412.98	52889.28
343	768409.44	52900.96
344	768378.96	52962.71
345	768376.41	53008.92
346	768382.83	53038.43
347	768386.45	53122.62
348	768405.03	53287.49
349	768404.27	53330.36
350	768400.40	53362.97
351	768419.66	53394.60
352	768418.05	53412.93
353	768402.34	53443.52
354	768403.63	53480.08
355	768419.17	53531.35
356	768416.97	53579.09
357	768411.25	53610.04
358	768382.45	53675.44
359	768354.81	53761.90
360	768354.05	53793.29
361	768381.62	53833.12
362	768395.86	53876.30
363	768386.27	53956.84
364	768390.98	53971.73
365	768418.18	54010.04
366	768415.86	54047.78
367	768410.00	54108.68
368	768412.84	54133.39
369	768454.90	54196.46
370	768472.17	54239.40
371	768476.48	54287.20
372	768465.75	54335.19
373	768466.46	54372.70
374	768480.33	54437.31
375	768479.81	54471.71
376	768470.13	54495.24
377	768461.35	54522.17
378	768461.71	54554.32
379	768450.20	54592.62
380	768447.33	54633.47
381	768461.08	54657.54
382	768508.95	54706.65
383	768530.86	54768.71

Обозначение характерных точек границы	Координаты, м (система координат МСК-168 (зона 5))	
	X	Y
384	768527.44	54798.89
385	768512.78	54845.73
386	768513.94	54860.25
387	768515.19	54875.96
388	768526.10	54902.79
389	768527.16	54929.49
390	768517.23	54955.09
391	768514.59	54977.07
392	768543.49	55009.80
393	768541.92	55042.94
394	768501.33	55077.30
395	768468.07	55148.46
396	768470.57	55172.37
397	768488.02	55182.44
398	768530.18	55184.43
399	768548.94	55201.54
400	768550.11	55219.81
401	768531.04	55243.45
402	768506.56	55287.39
403	768485.29	55377.66
404	768473.59	55427.30
405	768473.39	55456.66
406	768496.82	55498.15
407	768537.21	55519.64
408	768543.93	55549.76
409	768541.36	55580.01
410	768548.39	55608.41
411	768540.91	55651.83
412	768436.98	55637.22
413	768332.69	55615.17
414	768098.19	55666.47
415	768048.82	55663.64
416	768026.03	55686.55
417	767906.47	55732.88
418	767809.80	55761.41
419	767742.83	55803.98
420	767722.17	55808.28
421	767653.04	55841.66
422	767578.73	55919.47
423	767520.73	55987.23
424	767540.85	56036.55
425	767557.21	56083.94
426	767570.88	56197.69
427	767581.56	56242.73

Обозначение характерных точек границы	Координаты, м (система координат МСК-168 (зона 5))	
	X	Y
428	767578.98	56277.22
429	767569.61	56294.66
430	767551.87	56307.07
431	767512.65	56317.24
432	767505.01	56342.97
433	767501.13	56370.33
434	767487.27	56382.91
435	767464.50	56392.03
436	767387.10	56394.74
437	767354.93	56401.84
438	767324.45	56424.06
439	767293.67	56468.91
440	767293.80	56531.63
441	767273.07	56529.46
442	767264.82	56583.11
443	767269.95	56623.74
444	767305.04	56713.65
445	767317.37	56821.42
446	767326.08	56855.88
447	767348.62	56883.66
448	767357.75	56886.07
449	767396.67	56886.61
450	767635.55	56830.38
451	767656.16	56830.66
452	767683.63	56831.04
453	767692.64	56842.61
454	767710.51	56877.20
455	767744.85	56877.67
456	767762.87	56900.81
457	767785.11	56951.48
458	767805.68	56998.50
459	767819.17	57023.83
460	767951.78	57275.42
461	768003.56	57306.83
462	768080.87	57481.67
463	768121.22	57545.35
464	768165.09	57601.58
465	768179.51	57617.96
466	768209.06	57668.02
467	768240.51	57727.28
468	768245.76	57753.96
469	768253.64	57794.69
470	768246.28	57821.90
471	768218.40	57864.23

Обозначение характерных точек границы	Координаты, м (система координат МСК-168 (зона 5))	
	X	Y
472	768186.56	57889.00
473	768174.39	57908.79
474	768174.06	57934.00
475	768182.20	57954.77
476	768181.35	57965.96
477	768159.29	57992.62
478	768159.65	58018.89
479	768195.00	58047.39
480	768194.79	58063.14
481	768190.24	58079.01
482	768189.39	58101.23
483	768197.13	58124.61
484	768194.15	58125.06
485	768106.10	58136.94
486	768074.78	58140.67
487	768055.61	58146.76
488	767565.40	58160.38
489	767524.44	58163.07
490	767480.95	58166.95
491	767435.51	58166.32
492	767343.69	58168.68
493	767112.74	58175.46
494	767050.08	58176.43
495	766892.65	58179.78
496	766640.88	58193.82
497	766544.87	58197.92
498	766448.59	58194.94
499	766278.54	58177.28
500	766015.21	58150.56
501	765951.22	58142.95
502	765924.91	58141.35
503	765129.67	58145.58
504	764313.02	58137.13
505	764200.23	58139.49
506	763669.53	58095.12
507	763523.82	58083.78
508	763455.03	58078.31
509	763359.62	58050.99
510	763286.82	58039.57
511	763147.02	58053.06
512	763082.07	58078.42
513	762849.21	58176.64
514	762742.85	58222.47
515	762604.71	58274.94

Обозначение характерных точек границы	Координаты, м (система координат МСК-168 (зона 5))	
	X	Y
516	762579.61	58278.76
517	762350.63	58336.75
518	762344.90	58349.18
519	762340.06	58702.95
520	762333.47	59185.09
521	762055.51	59153.27
522	761967.26	59099.41
523	761689.19	58904.38
524	761342.92	58649.76
525	761157.98	58505.86
526	761067.01	58456.34
527	761007.62	58411.09
528	760919.83	58390.87
529	760771.84	58350.85
530	760677.20	58324.69
531	760640.49	58324.26
532	760593.09	58339.51
533	760549.35	58377.19
534	760471.01	58455.31
535	760390.40	58544.02
536	760324.49	58639.32
537	760289.96	58674.48
538	760231.65	58723.86
539	760186.46	58773.38
540	760136.24	58804.40
541	760050.79	58821.84
542	759941.89	58825.82
543	759903.80	58830.64
544	759862.90	58851.24
545	759787.82	58878.02
546	759726.03	58890.46
547	759672.29	58888.51
548	759550.30	58891.02
549	759496.44	58898.29
550	759446.62	58897.71
551	759356.34	58880.83
552	759255.67	58855.93
553	759176.99	58856.32
554	759109.60	58897.68
555	759005.59	58930.71
556	758929.23	58954.83
557	758859.25	58993.53
558	758795.65	59046.79
559	758735.75	59118.54

Обозначение характерных точек границы	Координаты, м (система координат МСК-168 (зона 5))	
	X	Y
560	758665.29	59196.75
561	758599.12	59244.71
562	758520.55	59342.58
563	758453.93	59427.42
564	758408.54	59492.75
565	758375.37	59523.97
566	758329.15	59549.77
567	758310.53	59555.15
568	758296.26	59558.61
569	758256.45	59596.34
570	758220.58	59634.12
571	758178.23	59665.24
572	758082.19	59690.45
573	758051.84	59705.90
574	758005.43	59747.51
575	757967.09	59772.08
576	757919.22	59825.53
577	757870.19	59867.11
578	757831.52	59919.34
579	757803.46	59961.16
580	757793.86	59995.30
581	757782.70	60049.18
582	757760.90	60116.11
583	757730.11	60167.12
584	757721.64	60215.76
585	757698.57	60278.72
586	757608.90	60386.70
587	757593.38	60407.89
588	757577.32	60434.05
589	757560.14	60444.39
590	757529.69	60467.74
591	757504.52	60488.52
592	757486.68	60520.10
593	757476.48	60565.80
594	757461.20	60598.66
595	757443.55	60647.20
596	757418.12	60689.05
597	757371.36	60758.32
598	757344.77	60788.30
599	757318.09	60824.87
600	757277.07	60854.69
601	757234.77	60881.85
602	757223.95	60908.07
603	757206.42	60947.38

Обозначение характерных точек границы	Координаты, м (система координат МСК-168 (зона 5))	
	X	Y
604	757180.10	60972.56
605	757163.66	61015.50
606	757165.79	61052.29
607	757165.28	61093.12
608	757151.78	61124.58
609	757133.08	61152.02
610	757094.73	61177.91
611	757061.71	61197.28
612	757040.55	61211.52
613	757018.02	61231.02
614	756984.65	61278.05
615	756957.97	61314.62
616	756922.33	61333.96
617	756886.93	61333.54
618	756846.38	61325.16
619	756800.75	61303.54
620	756774.64	61294.01
621	756718.24	61294.67
622	756665.58	61311.17
623	756619.61	61317.22
624	756569.80	61315.31
625	756521.53	61294.98
626	756477.10	61282.60
627	756452.13	61286.26
628	756387.49	61319.42
629	756334.05	61365.77
630	756301.12	61409.62
631	756277.24	61431.74
632	756253.57	61436.73
633	756226.04	61436.40
634	756175.37	61397.60
635	756153.21	61386.80
636	756128.32	61385.19
637	756100.62	61398.04
638	756075.43	61420.14
639	756058.01	61450.23
640	756044.38	61492.22
641	756031.84	61536.15
642	756012.79	61575.15
643	755985.21	61611.40
644	755966.66	61626.99
645	755936.37	61637.17
646	755900.26	61640.71
647	755843.95	61638.76

Обозначение характерных точек границы	Координаты, м (система координат МСК-168 (зона 5))	
	X	Y
648	755819.55	61646.33
649	755801.03	61659.29
650	755775.87	61678.75
651	755751.90	61708.77
652	755737.34	61719.13
653	755693.78	61742.33
654	755656.82	61761.65
655	755635.65	61777.21
656	755615.74	61796.74
657	755599.60	61829.48
658	755587.18	61879.39
659	755577.46	61922.75
660	755572.02	61949.77
661	755568.33	61970.43
662	755542.85	62016.23
663	755513.76	62035.65
664	755476.97	62042.70
665	755439.09	62082.18
666	755422.10	62112.96
667	755406.13	62141.27
668	755394.45	62162.84
669	755368.89	62188.95
670	755354.46	62199.64
671	755302.75	62239.29
672	755277.11	62260.01
673	755197.76	62300.31
674	755161.62	62326.09
675	755137.10	62348.32
676	755113.02	62378.00
677	755095.46	62420.25
678	755077.01	62490.26
679	755063.06	62520.05
680	755038.48	62576.66
681	755011.49	62667.97
682	754988.12	62723.34
683	754962.79	62787.92
684	754944.69	62827.55
685	754904.98	62886.01
686	754848.76	62963.92
687	754828.90	62993.15
688	754794.41	63035.26
689	754784.61	63053.42
690	754783.33	63081.32
691	754785.19	63098.59

Обозначение характерных точек границы	Координаты, м (система координат МСК-168 (зона 5))	
	X	Y
692	754792.10	63115.92
693	754792.02	63124.55
694	754745.54	63178.72
695	754720.76	63203.11
696	754627.03	63288.67
697	754580.98	63327.43
698	754535.29	63350.12
699	754508.80	63369.17
700	754485.74	63391.82
701	754455.61	63425.89
702	754419.90	63453.27
703	754374.67	63475.25
704	754345.13	63495.23
705	754321.14	63515.77
706	754298.61	63542.93
707	754280.20	63563.54
708	754257.21	63585.62
709	754242.29	63601.83
710	754212.40	63614.06
711	754170.31	63623.96
712	754144.15	63630.22
713	754111.30	63652.76
714	754066.60	63672.36
715	754038.55	63695.40
716	754022.19	63712.48
717	754009.32	63739.99
718	753997.76	63778.69
719	753987.72	63822.22
720	753979.83	63853.60
721	753967.41	63881.37
722	753952.59	63909.90
723	753929.91	63939.33
724	753905.34	63967.98
725	753868.62	63997.53
726	753832.30	64037.22
727	753812.49	64075.15
728	753776.64	64153.27
729	753760.93	64213.75
730	753757.33	64251.07
731	753762.40	64306.55
732	753770.52	64354.22
733	753774.80	64382.18
734	753777.92	64425.86
735	753793.43	64470.46

Обозначение характерных точек границы	Координаты, м (система координат МСК-168 (зона 5))	
	X	Y
736	753802.97	64503.26
737	753806.67	64539.33
738	753806.30	64576.88
739	753798.26	64623.48
740	753776.27	64690.39
741	753757.11	64717.80
742	753736.38	64739.23
743	753704.36	64756.21
744	753659.41	64770.34
745	753634.41	64786.86
746	753616.93	64807.25
747	753605.34	64833.11
748	753589.06	64896.82
749	753570.82	64941.03
750	753551.10	64970.05
751	753527.13	64991.45
752	753485.27	65020.78
753	753447.31	65037.69
754	753391.99	65063.62
755	753330.13	65094.90
756	753277.46	65125.19
757	753235.04	65156.68
758	753219.25	65170.59
759	753183.73	65213.52
760	753145.29	65279.70
761	753075.07	65394.27
762	753037.84	65446.39
763	752980.09	65499.91
764	752942.55	65529.28
765	752942.85	65578.22
766	752942.97	65596.97
767	752936.77	65790.20
768	752935.17	65843.79
769	752912.44	66179.94
770	752913.23	66229.73
771	752912.65	66245.12
772	752906.44	66314.39
773	752893.65	66491.75
774	752887.07	66599.84
775	752861.98	67095.38
776	752533.49	67116.73
777	752369.30	67121.99
778	752224.57	67124.76
779	751698.69	67123.40

Обозначение характерных точек границы	Координаты, м (система координат МСК-168 (зона 5))	
	X	Y
780	751641.01	67119.41
781	751463.24	67119.70
782	751399.01	67113.20
783	751289.49	67117.09
784	751176.45	67121.10
785	751108.33	67123.52
786	751043.86	67125.81
787	750958.71	67128.84
788	750760.86	67128.11
789	750646.42	67136.13
790	750558.48	67138.97
791	750517.27	67140.38
792	750468.06	67141.59
793	750399.29	67143.10
794	750309.54	67143.78
795	750128.83	67147.54
796	750051.75	67152.32
797	749949.20	67150.39
798	749674.10	67144.95
799	749532.74	67145.63
800	749052.52	67182.26
801	748704.79	67187.97
802	748551.15	67191.59
803	748425.49	67196.14
804	748233.22	67209.29
805	748079.65	67214.49
806	747682.29	67228.97
807	747458.58	67236.31
808	747243.49	67247.63
809	747100.46	67250.17
810	747012.70	67251.03
811	746935.67	67255.31
812	746874.76	67258.50
813	746818.87	67261.63
814	746783.30	67261.54
815	746715.26	67266.10
816	746589.83	67273.67
817	746523.41	67276.88
818	746462.83	67270.62
819	746369.37	67267.98
820	746315.77	67267.81
821	746102.87	67267.27
822	746052.62	67268.90
823	745972.36	67269.90

Обозначение характерных точек границы	Координаты, м (система координат МСК-168 (зона 5))	
	X	Y
824	745902.27	67269.30
825	745848.89	67266.66
826	745821.62	67263.29
827	745664.16	67299.02
828	745300.29	67338.46
829	745135.90	67318.09
830	744998.25	67270.58
831	744984.42	67268.38
832	744923.76	67251.62
833	744873.29	67238.74
834	744810.64	67221.81
835	744778.30	67213.51
836	744731.80	67200.98
837	744703.92	67187.57
838	744686.50	67180.57
839	744665.33	67176.23
840	744640.34	67175.55
841	744604.80	67169.47
842	744560.46	67155.13
843	744530.59	67141.55
844	744398.08	67098.57
845	744164.41	67032.32
846	744146.57	67024.29
847	744157.40	66661.77
848	744160.61	66615.05
849	744179.92	66422.60
850	744185.76	66276.33
851	744188.10	66244.08
852	744196.42	66217.84
853	744229.13	66187.74
854	744238.33	66180.41
855	744322.53	66118.16
856	744331.55	66111.27
857	744368.24	66081.51
858	744402.95	66057.07
859	744435.67	66026.96
860	744601.65	65905.16
861	744609.27	65898.78
862	744631.73	65882.76
863	744677.92	65887.27
864	744726.58	65897.99
865	744772.94	65906.52
866	744826.45	65914.02
867	744832.38	65915.18

Обозначение характерных точек границы	Координаты, м (система координат МСК-168 (зона 5))	
	X	Y
868	744861.64	65917.73
869	744866.50	65856.74
870	744867.49	65799.91
871	744867.54	65759.48
872	744866.19	65706.44
873	744875.32	65625.36
874	744875.76	65580.46
875	744878.21	65529.75
876	744879.08	65491.39
877	744878.57	65429.42
878	744885.07	65362.39
879	744887.52	65337.19
880	744899.22	65128.99
881	744869.62	64559.44
882	744853.78	64039.10
883	744856.66	64011.74
884	744851.83	63948.85
885	744850.45	63873.34
886	744859.69	63796.76
887	744864.35	63743.75
888	744868.94	63668.76
889	744880.15	63575.38
890	744889.60	63467.86
891	744896.48	63401.06
892	744896.80	63374.63
893	744905.31	63311.96
894	744909.90	63265.43
895	744919.10	63177.87
896	744926.15	63109.09
897	744930.37	63072.51
898	744935.01	63042.46
899	744937.59	63001.74
900	744937.36	62987.25
901	744951.75	62977.51
902	744953.98	62969.22
903	744953.42	62935.72
904	744957.12	62882.13
905	744958.88	62867.80
906	744959.11	62853.84
907	744961.71	62807.14
908	744968.48	62764.29
909	744968.83	62731.87
910	744973.33	62697.82
911	744979.63	62648.94

Обозначение характерных точек границы	Координаты, м (система координат МСК-168 (зона 5))	
	X	Y
912	744984.37	62606.41
913	744991.19	62551.59
914	744995.78	62505.06
915	745000.05	62456.51
916	745001.04	62399.68
917	745007.29	62362.78
918	745011.41	62338.67
919	745013.92	62304.44
920	745024.30	62271.90
921	745029.52	62172.50
922	745046.95	62099.63
923	745033.28	62038.53
924	745019.76	61981.44
925	745008.16	61931.01
926	745013.72	61902.04
927	745007.75	61724.78
928	745001.99	61528.08
929	745003.63	61270.11
930	745008.67	61155.72
931	745006.51	60952.34
932	745020.60	60621.07
933	745028.80	60368.17
934	745165.90	60296.21
935	745297.84	60317.17
936	745313.77	60215.71
937	745330.61	60115.33
938	745335.47	60094.29
939	745346.84	60021.89
940	745355.97	59980.74
941	745368.08	59911.40
942	745411.09	59621.58
943	745425.61	59530.49
944	745430.43	59501.22
945	745443.79	59486.19
946	745444.32	59448.74
947	745427.07	59411.29
948	745416.44	59366.93
949	745413.53	59320.25
950	745403.22	59277.92
951	745410.19	59238.58
952	745430.77	59203.93
953	745433.85	59180.23
954	745431.68	59136.61
955	745454.97	59088.21

Обозначение характерных точек границы	Координаты, м (система координат МСК-168 (зона 5))	
	X	Y
956	745460.37	59066.71
957	745453.48	59019.68
958	745460.99	59008.36
959	745475.32	58982.14
960	745454.25	58896.94
961	745462.30	58856.70
962	745468.68	58818.31
963	745462.82	58770.87
964	745457.23	58731.95
965	745459.69	58709.69
966	745461.69	58686.90
967	745448.33	58639.31
968	745447.33	58593.79
969	745456.86	58553.68
970	745452.11	58482.38
971	745466.19	58407.72
972	745456.58	58357.46
973	745461.26	58298.45
974	745454.81	58246.47
975	745442.54	58186.49
976	745438.76	58149.72
977	745441.63	58128.50
978	745455.26	58070.27
979	745454.53	58038.76
980	745441.83	57983.73
981	745429.81	57943.75
982	745436.26	57898.88
983	745430.47	57788.04
984	745420.72	57710.81
985	745421.33	57675.42
986	745440.87	57612.71
987	745441.70	57574.84
988	745410.54	57433.34
989	745409.16	57357.84
990	745407.23	57265.81
991	745402.85	57213.00
992	745381.36	57109.79
993	745378.53	57073.60
994	745379.83	56961.88
995	745405.41	56904.69
996	745415.91	56842.20
997	745402.01	56795.06
998	745366.92	56692.66
999	745361.05	56651.21

Обозначение характерных точек границы	Координаты, м (система координат МСК-168 (зона 5))	
	X	Y
1000	745383.06	56583.23
1001	745402.43	56511.03
1002	745399.60	56474.84
1003	745416.37	56420.88
1004	745418.81	56381.65
1005	745415.54	56361.90
1006	745405.29	56296.10
1007	745397.69	56240.03
1008	745393.20	56194.21
1009	745396.94	56163.08
1010	745409.14	56092.75
1011	745388.70	56034.55
1012	745394.13	55984.10
1013	745406.00	55951.69
1014	745394.86	55930.25
1015	745388.67	55903.75
1016	745392.71	55869.15
1017	745380.10	55813.14
1018	745378.24	55714.63
1019	745353.05	55642.04
1020	745346.49	55625.50
1021	745344.00	55568.36
1022	745365.84	55519.34
1023	745389.44	55439.02
1024	745370.55	55329.04
1025	745372.37	55279.77
1026	745407.24	55111.06
1027	745408.90	55023.84
1028	745409.90	54956.73
1029	745412.74	54873.10
1030	745405.46	54790.59
1031	745405.75	54753.17
1032	745413.13	54690.71
1033	745412.15	54667.66
1034	745386.87	54567.61
1035	745385.87	54523.29
1036	745408.60	54441.39
1037	745412.95	54425.23
1038	745416.77	54409.95
1039	745423.06	54316.84
1040	745438.53	54213.64
1041	745423.74	54182.40
1042	745430.53	54156.53
1043	745431.30	54130.64

Обозначение характерных точек границы	Координаты, м (система координат МСК-168 (зона 5))	
	X	Y
1044	745409.14	54097.76
1045	745381.89	54071.43
1046	745330.65	54033.02
1047	745273.25	53962.13
1048	745241.83	53892.00
1049	745231.74	53818.73
1050	745221.18	53767.89
1051	745222.29	53721.06
1052	745206.85	53645.83
1053	745191.70	53601.57
1054	745168.15	53544.61
1055	745124.34	53455.93
1056	744973.73	53419.37
1057	744668.83	53325.46
1058	744381.13	53229.55
1059	744095.11	53160.25
1060	743797.95	53069.51
1061	743689.06	53037.08
1062	743674.39	53027.31
1063	743625.68	52754.98
1064	743612.17	52674.93
1065	743606.26	52612.14
1066	743529.26	52242.89
1067	743647.67	51965.79
1068	743741.63	51726.63
1069	743207.22	51558.85
1070	743203.85	51454.71
1071	743200.46	51373.54
1072	743203.13	51291.90
1073	743197.48	51236.49
1074	743198.30	51170.16
1075	743194.96	51077.01
1076	743193.23	51005.47
1077	743194.19	50926.17
1078	743193.56	50870.70
1079	743196.04	50814.00
1080	743200.49	50751.98
1081	743206.31	50697.07
1082	743208.67	50658.84
1083	743268.20	50346.49
1084	743309.54	50098.47
1085	743377.22	50052.43
1086	743484.92	49984.41
1087	742273.19	49290.22

Обозначение характерных точек границы	Координаты, м (система координат МСК-168 (зона 5))	
	X	Y
1088	742336.97	46643.11
1089	742355.91	45942.46
1090	742005.43	42753.10
1091	742269.42	39861.99
1092	747067.70	39864.90
1093	747116.13	37883.86
1094	751130.73	37955.35
1095	754896.21	37971.48
1096	754871.89	36383.23
1097	758726.81	36504.71
1098	758337.18	27097.49
1099	760775.32	27368.39
1100	761323.32	23676.54
1101	764011.76	25805.32
1102	768213.53	26093.57
1103	770556.07	26254.31
1	776076.56	26633.21

Площадь муниципального образования 83713,53 га.

Приложение 26
к Закону края
от 10 октября 2024 г. № 8-3149

Приложение 26
к Закону края
от 18 февраля 2005 г. № 13-3015

**Текстовое описание местоположения границ
муниципального образования Мокрушинский сельсовет**

По смежеству с землями муниципального образования
Дзержинский район

Граница муниципального образования Мокрушинский сельсовет по смежеству с землями муниципального образования Дзержинский район проходит от точки 1 (узловая точка) до точки 311 (узловая точка) протяженностью 31452,99 м.

От точки 1 – узловой точки пересечения границ муниципального образования Сухобузимский муниципальный район Красноярского края (далее – Сухобузимский район), муниципального образования Мокрушинский сельсовет и муниципального образования Дзержинский район граница следует на восток прямой линией 1556,70 м по лесу до реки Куликовский (точка 2).

От точки 2 граница идет на северо-восток и юго-восток извилистой линией 10199,51 м по середине реки Куликовский вниз по течению до реки Верхний Курыш (точка 87). Далее граница проходит на юго-восток и северо-восток извилистой линией 10303,98 м по середине реки Верхний Курыш вниз по течению до точки 233.

От точки 233 граница следует на юго-восток прямой линией 2751,11 м по болоту и лесу до точки 238. Затем граница идет на восток и юго-восток ломаной линией 1833,83 м по лесу до точки 246. Далее граница проходит в северо-восточном направлении плавной линией 2085,61 м по лесу до реки Верхний Курыш (точка 253).

От точки 253 граница следует на юго-восток извилистой линией 2722,25 м по середине реки Верхний Курыш вниз по течению до реки Каиткай до точки 311 – узловой точки пересечения границ муниципального образования Дзержинский район, муниципального образования Мокрушинский сельсовет и муниципального образования Георгиевский сельсовет.

По смежеству с землями муниципального образования
Георгиевский сельсовет

Граница муниципального образования Мокрушинский сельсовет по смежеству с землями муниципального образования Георгиевский сельсовет

проходит от точки 311 (узловая точка) до точки 764 (узловая точка) протяженностью 29778,00 м.

От точки 311 – узловой точки пересечения границ муниципального образования Дзержинский район, муниципального образования Мокрушинский сельсовет и муниципального образования Георгиевский сельсовет граница идет на восток извилистой линией 5223,84 м по середине реки Каиткай вверх по течению до дамбы (точка 411).

От точки 411 граница следует в юго-западном направлении прямой линией 211,55 м по дамбе до точки 413. Затем граница проходит общим направлением на юго-восток извилистой линией 2070,42 м по лесу и пашне до точки 448. Далее граница идет на северо-запад ломаной линией 332,41 м по пашне до точки 452.

От точки 452 граница следует общим направлением на северо-восток извилистой линией 1537,78 м по границе пашни, леса и пастбища, пересекая проселочную дорогу, до точки 483. Затем граница проходит на юг ломаной линией 4923,54 м по пашне, пересекая проселочные дороги, до точки 510. Далее граница идет на юго-восток ломаной линией 988,08 м по границе пашни и леса, пересекая проселочную дорогу, до точки 517.

От точки 517 граница следует в восточном направлении прямой линией 849,68 м по лесу до точки 520. Затем граница проходит на юго-запад ломаной линией 1943,48 м по пашне и лесу, пересекая автомобильную дорогу Анцирь – Мокруша – Георгиевка, по полевой дороге до точки 531. Далее граница идет на юго-восток ломаной линией 940,23 м по пастбищу, пашне и лесу до ручья Алатка (точка 543).

От точки 543 граница следует на юго-восток извилистой линией 10756,99 м по руслу ручья Алатка вниз по течению до реки Эндергес до точки 764 – узловой точки пересечения границ муниципального образования Георгиевский сельсовет, муниципального образования Мокрушинский сельсовет и муниципального образования Астафьевский сельсовет.

По смежеству с землями муниципального образования Астафьевский сельсовет

Граница муниципального образования Мокрушинский сельсовет по смежеству с землями муниципального образования Астафьевский сельсовет проходит от точки 764 (узловая точка) до точки 808 (узловая точка) протяженностью 7192,05 м.

От точки 764 – узловой точки пересечения границ муниципального образования Георгиевский сельсовет, муниципального образования Мокрушинский сельсовет и муниципального образования Астафьевский сельсовет граница идет на восток прямой линией 1568,58 м по пастбищу, пересекая проселочную дорогу, по лесу до точки 775.

От точки 775 граница следует на юг ломаной линией 5623,47 м по лесу, пашне, пересекая проселочную дорогу, по сенокосу до точки 808 – узловой точки пересечения границ муниципального образования Астафьевский сельсовет, муниципального образования Мокрушинский сельсовет и муниципального

образования Сотниковский сельсовет.

По смежеству с землями муниципального образования
Сотниковский сельсовет

Граница муниципального образования Мокрушинский сельсовет по смежеству с землями муниципального образования Сотниковский сельсовет проходит от точки 808 (узловая точка) до точки 826 (узловая точка) протяженностью 1423,32 м.

От точки 808 – узловой точки пересечения границ муниципального образования Астафьевский сельсовет, муниципального образования Мокрушинский сельсовет и муниципального образования Сотниковский сельсовет граница идет на юг ломаной линией 1423,32 м по границе сенокоса и пашни до точки 826 – узловой точки пересечения границ муниципального образования Сотниковский сельсовет, муниципального образования Мокрушинский сельсовет и муниципального образования Краснокурышинский сельсовет.

По смежеству с землями муниципального образования
Краснокурышинский сельсовет

Граница муниципального образования Мокрушинский сельсовет по смежеству с землями муниципального образования Краснокурышинский сельсовет проходит от точки 826 (узловая точка) до точки 1087 (узловая точка) протяженностью 22784,11 м.

От точки 826 – узловой точки пересечения границ муниципального образования Сотниковский сельсовет, муниципального образования Мокрушинский сельсовет и муниципального образования Краснокурышинский сельсовет граница следует на юго-восток прямой линией 527,46 м по пашне, пересекая проселочную дорогу, до точки 828.

От точки 828 граница идет на юго-запад ломаной линией 1200,27 м по пашне до точки 846. Затем граница проходит в западном направлении прямой линией 781,65 м по пашне и лесу до точки 851. Далее граница следует на северо-запад прямой линией 577,37 м по границе леса, пашне до точки 862.

От точки 862 граница идет в северо-восточном направлении прямой линией 232,82 м по пашне до точки 868. Затем граница проходит в западном направлении ломаной линией 5578,19 м по пашне, пастбищу и лесу до точки 933. Далее граница следует в северо-западном направлении ломаной линией 288,43 м по лесу до точки 935.

От точки 935 граница идет в северо-западном направлении ломаной линией 846,91 м по лесу, пересекая реку Курыш, по пастбищу, пересекая автомобильную дорогу Анцирь – Мокруша – Георгиевка, до точки 945. Затем граница проходит на запад извилистой линией 5517,82 м по середине реки Малая Хиточа вверх по течению до устья безымянного ручья (точка 1044).

От точки 1044 граница следует в юго-западном направлении извилистой линией 726,85 м по руслу безымянного ручья вверх по течению до точки 1055.

Далее граница идет на юго-запад прямой линией 1513,53 м по лесу, пересекая проселочную дорогу, по пашне до точки 1062. Затем граница проходит по пашне: на юго-запад прямой линией 798,09 м до точки 1066, на северо-запад прямой линией 558,29 м до точки 1068.

От точки 1068 граница следует в юго-западном направлении прямой линией 560,13 м по пашне, пересекая грунтовую дорогу, по лесу до точки 1069. Далее граница идет в северо-западном направлении ломаной линией 1679,81 м по лесу вдоль грунтовой дороги с южной стороны до точки 1086.

От точки 1086 граница следует в юго-западном направлении прямой линией 1396,49 м по лесу до точки 1087 – узловой точки пересечения границ муниципального образования Краснокурышинский сельсовет, муниципального образования Мокрушинский сельсовет и муниципального образования Таеженский сельсовет.

По смежеству с землями муниципального образования Таеженский сельсовет

Граница муниципального образования Мокрушинский сельсовет по смежеству с землями муниципального образования Таеженский сельсовет проходит от точки 1087 (узловая точка) до точки 1100 (узловая точка) протяженностью 45067,14 м.

От точки 1087 – узловой точки пересечения границ муниципального образования Краснокурышинский сельсовет, муниципального образования Мокрушинский сельсовет и муниципального образования Таеженский сельсовет граница идет по лесу: на запад прямой линией 3348,78 м, пересекая лесную дорогу, до точки 1089, на юго-запад прямой линией 3208,56 м, пересекая реку Тарайка, до точки 1090, на северо-запад прямой линией 2903,14 м до точки 1091.

От точки 1091 граница следует на север прямой линией 4798,28 м по лесу, пересекая грунтовую дорогу, до точки 1092. Затем граница проходит на запад прямой линией 1981,63 м по лесу до точки 1093. Далее граница идет на север прямой линией 7780,75 м по лесу и вырубленному участку леса, пересекая лесную дорогу и реку Алега, до точки 1095.

От точки 1095 граница следует в западном направлении прямой линией 1588,44 м по вырубленному участку леса и лесу до точки 1096. Затем граница проходит на север прямой линией 3856,83 м по лесу, вырубленному участку леса и заболоченной местности, пересекая реку Малый Курыш, до точки 1097.

От точки 1097 граница идет в юго-западном направлении прямой линией 9415,29 м по лесу и вырубленному участку леса до точки 1098. Далее граница следует в северо-восточном направлении прямой линией 2453,14 м по лесу и вырубленному участку леса до точки 1099.

От точки 1099 граница идет на северо-запад прямой линией 3732,30 м по вырубленному участку леса, пересекая лесную дорогу, по лесу, пересекая реку Немкина-Мокрушинская, до точки 1100 – узловой точки пересечения границ муниципального образования Таеженский сельсовет, муниципального образования Мокрушинский сельсовет и муниципального образования Сухобузимский район.

По смежеству с землями муниципального образования
Сухобузимский район

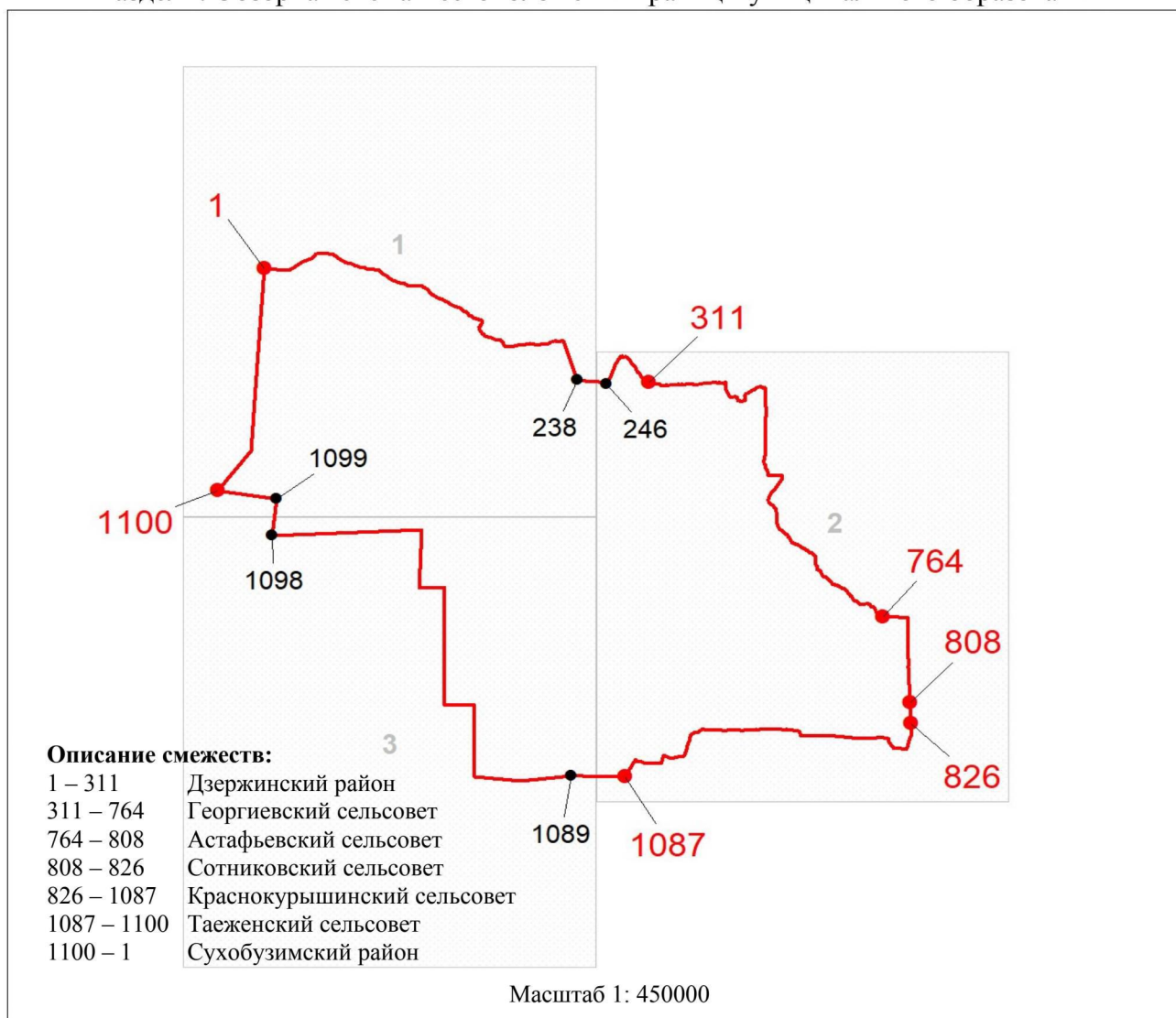
Граница муниципального образования Мокрушинский сельсовет по смежеству с землями муниципального образования Сухобузимский район проходит от точки 1100 (узловая точка) до точки 1 (узловая точка) протяженностью 15522,91 м.

От точки 1100 – узловой точки пересечения границ муниципального образования Таеженский сельсовет, муниципального образования Мокрушинский сельсовет и муниципального образования Сухобузимский район граница следует в северо-восточном направлении прямой линией 3429,19 м по лесу до точки 1101.

От точки 1101 граница идет на север прямой линией 12093,72 м по лесу, пересекая безымянные ручьи и грунтовую дорогу, до точки 1 – узловой точки пересечения границ муниципального образования Сухобузимский район, муниципального образования Мокрушинский сельсовет и муниципального образования Дзержинский район.

**Графическое отображение местоположения границ
муниципального образования Мокрушинский сельсовет**

Раздел I. Обзорная схема местоположения границ муниципального образования

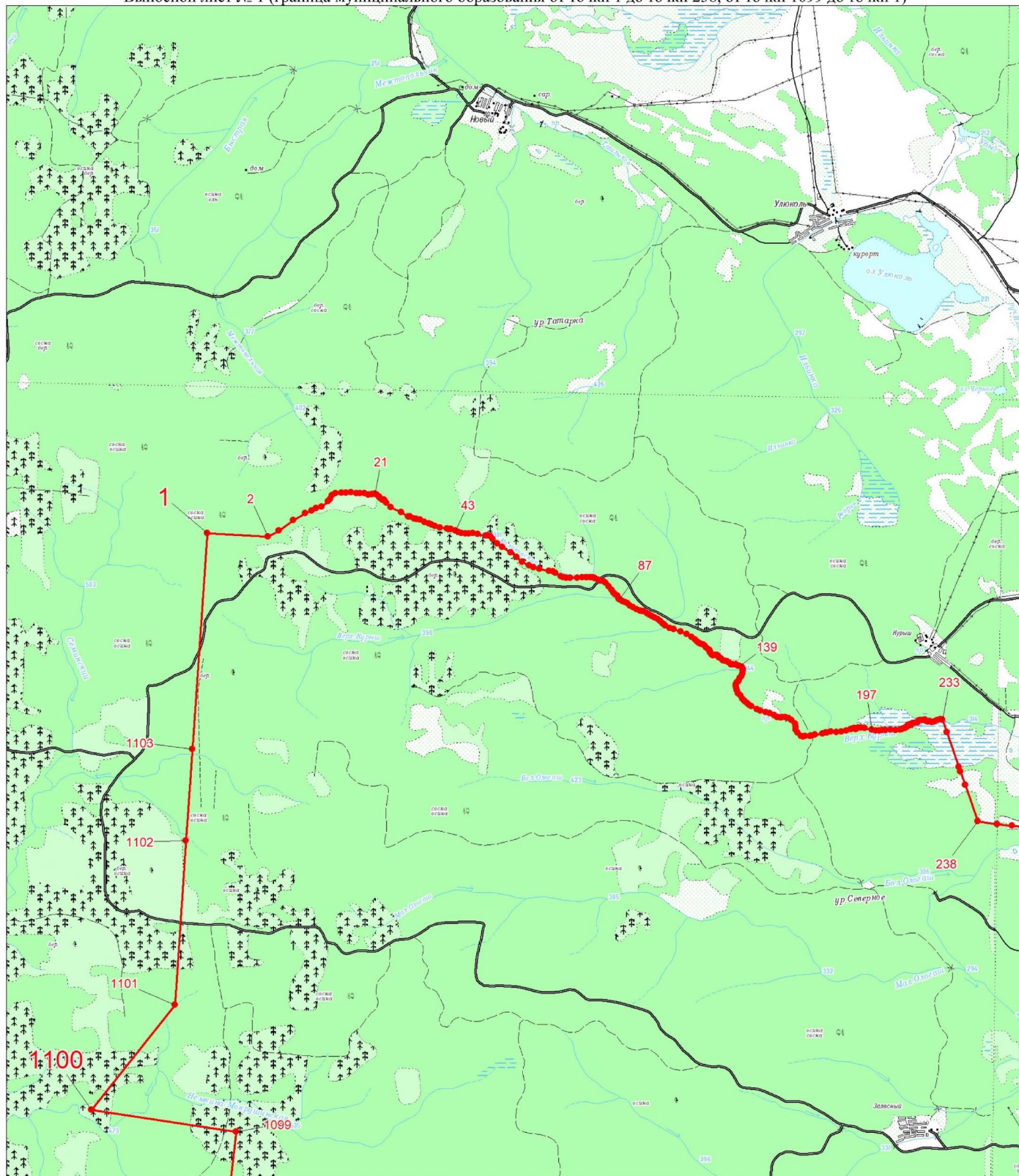


Используемые условные знаки и обозначения:

	Граница муниципального образования
	Узловая точка границы муниципального образования и её номер
	Поворотная точка границы муниципального образования и её номер
	Номер выносного листа обзорной схемы местоположения границ муниципального образования

Раздел II. Выносные листы обзорной схемы местоположения границ муниципального образования

Выносной лист № 1 (граница муниципального образования от точки 1 до точки 238, от точки 1099 до точки 1)

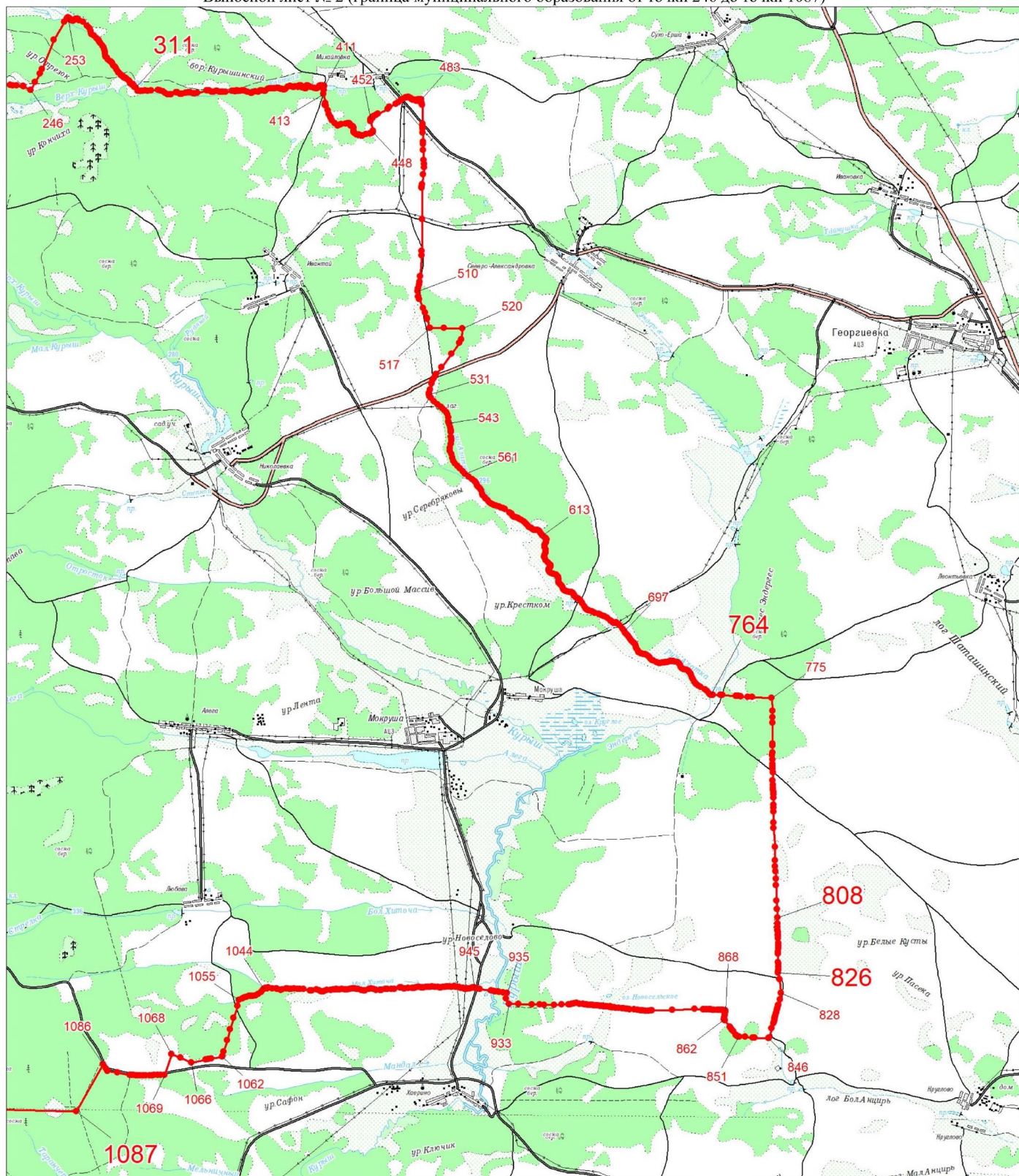


Масштаб 1: 100000

Условные обозначения:

	Граница муниципального образования
	Характерная точка границы муниципального образования
	Надписи номеров характерных точек границы муниципального образования

Выносной лист № 2 (граница муниципального образования от точки 246 до точки 1087)






Масштаб 1: 100000

Условные обозначения:

	Граница муниципального образования
	Характерная точка границы муниципального образования
	Надписи номеров характерных точек границы муниципального образования

Условные обозначения:

	Граница муниципального образования
	Характерная точка границы муниципального образования
	Надписи номеров характерных точек границы муниципального образования

Приложение 28
к Закону края
от 10 октября 2024 г. № 8-3149

Приложение 28
к Закону края
от 18 февраля 2005 г. № 13-3015

**Координаты характерных точек границ
муниципального образования Рудянский сельсовет**

Обозначение характерных точек границы	Координаты, м (система координат МСК-168 (зона 5))	
	X	Y
1	770588.81	76891.51
2	770622.26	76971.16
3	770653.74	77045.31
4	770682.25	77088.92
5	770720.19	77165.53
6	770750.07	77226.55
7	770786.30	77342.16
8	770815.02	77405.31
9	770851.55	77464.46
10	770898.89	77524.11
11	770931.43	77568.33
12	770936.36	77586.39
13	770946.69	77609.94
14	770959.70	77628.05
15	770970.36	77642.30
16	770982.28	77656.60
17	771000.14	77678.69
18	771010.91	77690.44
19	771032.42	77715.20
20	771048.04	77730.91
21	771068.34	77754.36
22	771080.42	77764.92
23	771103.07	77792.22
24	771115.10	77804.02
25	771146.95	77821.70
26	771165.61	77825.03
27	771192.84	77833.74
28	771233.23	77856.81
29	771261.49	77870.58
30	771294.69	77885.82
31	771308.16	77893.63

Обозначение характерных точек границы	Координаты, м (система координат МСК-168 (зона 5))	
	X	Y
32	771320.39	77900.73
33	771347.50	77911.94
34	771362.14	77921.35
35	771381.84	77929.74
36	771394.15	77935.28
37	771415.17	77942.47
38	771429.92	77949.38
39	771445.81	77958.84
40	771459.48	77961.95
41	771468.14	77964.83
42	771488.12	77966.97
43	771510.61	77969.20
44	771531.83	77971.38
45	771555.57	77973.67
46	771568.04	77975.48
47	771577.95	77978.41
48	771587.86	77981.35
49	771596.52	77984.24
50	771606.26	77990.93
51	771618.28	78002.73
52	771629.23	78010.74
53	771638.92	78018.67
54	771643.65	78025.15
55	771654.60	78033.14
56	771659.33	78039.62
57	771669.02	78047.56
58	771678.76	78054.25
59	771689.70	78062.25
60	771701.95	78069.05
61	771709.24	78074.39
62	771720.24	78081.13
63	771732.33	78091.69
64	771738.15	78101.97
65	771743.97	78112.24
66	771752.25	78123.88
67	771756.82	78134.11
68	771765.09	78145.75
69	771773.26	78159.89
70	771781.47	78172.78
71	771789.53	78189.42
72	771796.65	78198.51
73	771803.63	78211.35
74	771813.10	78224.30
75	771823.60	78242.30

Обозначение характерных точек границы	Координаты, м (система координат МСК-168 (зона 5))	
	X	Y
76	771834.32	78255.30
77	771845.10	78267.05
78	771852.06	78279.88
79	771868.61	78303.17
80	771882.98	78318.83
81	771896.15	78333.19
82	771909.32	78347.56
83	771922.39	78364.42
84	771930.77	78373.55
85	771935.45	78381.28
86	771942.58	78390.36
87	771952.11	78402.05
88	771964.19	78412.61
89	771973.55	78428.06
90	771978.12	78438.29
91	771987.59	78451.23
92	771990.69	78466.41
93	771997.77	78476.74
94	771999.73	78489.36
95	772004.25	78500.83
96	772004.95	78513.39
97	772006.91	78526.02
98	772009.95	78542.44
99	772009.19	78559.95
100	772009.72	78576.26
101	772013.09	78585.19
102	772012.55	78597.69
103	772017.01	78610.41
104	772022.62	78625.70
105	772025.99	78634.62
106	772026.69	78647.18
107	772029.57	78667.36
108	772029.03	78679.87
109	772030.88	78694.99
110	772032.73	78710.11
111	772033.37	78723.91
112	772036.47	78739.09
113	772038.43	78751.71
114	772045.12	78770.80
115	772053.29	78784.94
116	772062.38	78806.64
117	772065.69	78816.81
118	772073.81	78832.21
119	772079.58	78843.74

Обозначение характерных точек границы	Координаты, м (система координат МСК-168 (зона 5))	
	X	Y
120	772085.06	78861.52
121	772090.61	78878.05
122	772097.37	78895.89
123	772100.52	78909.82
124	772102.42	78923.68
125	772108.30	78932.71
126	772111.68	78941.63
127	772120.05	78950.77
128	772132.03	78963.83
129	772139.21	78971.66
130	772148.63	78985.86
131	772154.23	79001.14
132	772161.31	79011.47
133	772173.45	79020.78
134	772181.67	79033.67
135	772187.66	79040.19
136	772192.28	79049.17
137	772196.75	79061.90
138	772203.60	79077.24
139	772207.95	79092.47
140	772218.46	79110.47
141	772217.91	79122.97
142	772217.25	79137.98
143	772216.65	79151.75
144	772215.99	79166.76
145	772218.16	79174.37
146	772224.15	79180.89
147	772232.70	79186.28
148	772245.17	79188.08
149	772253.77	79192.22
150	772264.72	79200.21
151	772270.65	79207.99
152	772275.38	79214.47
153	772282.45	79224.80
154	772282.12	79232.30
155	772285.29	79246.23
156	772284.85	79256.23
157	772284.47	79264.99
158	772295.40	79272.99
159	772305.09	79280.93
160	772312.22	79290.02
161	772319.40	79297.85
162	772323.98	79308.07
163	772328.54	79318.30

Обозначение характерных точек границы	Координаты, м (система координат МСК-168 (зона 5))	
	X	Y
164	772330.50	79330.91
165	772333.77	79342.33
166	772337.09	79352.51
167	772336.70	79361.26
168	772343.89	79369.10
169	772347.38	79375.51
170	772355.75	79384.65
171	772362.73	79397.49
172	772369.69	79410.32
173	772374.26	79420.55
174	772380.02	79432.08
175	772385.90	79441.11
176	772394.34	79448.99
177	772401.42	79459.33
178	772411.00	79469.78
179	772416.88	79478.81
180	772425.21	79489.19
181	772424.61	79502.95
182	772425.09	79520.52
183	772425.84	79531.83
184	772425.19	79546.84
185	772424.64	79559.34
186	772424.20	79569.35
187	772423.82	79578.11
188	772423.22	79591.86
189	772422.72	79603.13
190	772422.12	79616.88
191	772427.73	79632.17
192	772432.09	79647.40
193	772435.18	79662.56
194	772436.93	79680.19
195	772436.60	79687.69
196	772436.16	79697.70
197	772435.67	79708.96
198	772435.28	79717.71
199	772447.36	79728.26
200	772457.98	79743.76
201	772467.34	79759.21
202	772467.93	79774.28
203	772472.45	79785.76
204	772476.75	79802.23
205	772479.95	79814.90
206	772481.97	79826.27
207	772482.51	79842.58

Обозначение характерных точек границы	Координаты, м (система координат МСК-168 (зона 5))	
	X	Y
208	772484.46	79855.21
209	772483.75	79871.47
210	772482.99	79888.97
211	772479.60	79908.88
212	772479.00	79922.63
213	772478.62	79931.39
214	772478.02	79945.14
215	772477.53	79956.40
216	772483.19	79970.44
217	772485.15	79983.05
218	772490.81	79997.09
219	772491.45	80010.90
220	772494.62	80024.82
221	772494.12	80036.08
222	772500.92	80052.67
223	772500.48	80062.68
224	772505.00	80074.15
225	772508.15	80088.07
226	772513.86	80100.86
227	772517.13	80112.28
228	772521.54	80126.25
229	772528.67	80135.34
230	772536.94	80146.98
231	772543.85	80161.07
232	772551.96	80176.45
233	772562.57	80191.96
234	772571.99	80206.16
235	772580.05	80222.80
236	772585.65	80238.09
237	772591.41	80249.62
238	772593.48	80259.73
239	772596.58	80274.90
240	772599.79	80287.58
241	772610.02	80311.83
242	772616.55	80334.67
243	772628.31	80352.73
244	772640.18	80368.29
245	772654.54	80383.96
246	772670.16	80399.68
247	772679.69	80411.37
248	772687.96	80423.01
249	772700.10	80432.32
250	772710.88	80444.07
251	772719.20	80454.46

Обозначение характерных точек границы	Координаты, м (система координат МСК-168 (зона 5))	
	X	Y
252	772723.78	80464.68
253	772730.85	80475.01
254	772737.81	80487.86
255	772740.81	80505.53
256	772749.02	80518.42
257	772756.53	80547.56
258	772765.90	80563.01
259	772771.56	80577.05
260	772779.66	80592.44
261	772786.47	80609.03
262	772793.43	80621.87
263	772802.79	80637.32
264	772812.37	80647.76
265	772821.84	80660.70
266	772831.48	80669.89
267	772834.79	80680.06
268	772807.67	80697.68
269	772787.31	80704.30
270	772770.54	80714.85
271	772785.78	80739.33
272	772807.23	80765.33
273	772817.56	80787.08
274	772836.83	80805.47
275	772857.52	80820.16
276	772876.68	80841.05
277	772889.85	80855.41
278	772907.82	80875.00
279	772923.43	80890.72
280	772935.24	80907.53
281	772950.76	80925.75
282	772960.12	80941.20
283	772967.90	80964.09
284	772969.47	80985.47
285	772975.02	81002.00
286	772980.35	81023.54
287	772986.93	81045.13
288	772990.41	81080.36
289	772994.65	81098.09
290	772998.68	81120.82
291	773002.92	81138.56
292	773005.64	81162.48
293	773010.86	81186.53
294	773016.84	81221.87
295	773030.77	81247.55

Обозначение характерных точек границы	Координаты, м (система координат МСК-168 (зона 5))	
	X	Y
296	773045.74	81278.27
297	773057.22	81302.59
298	773077.41	81328.53
299	773096.13	81359.43
300	773117.63	81384.18
301	773118.88	81384.23
302	773139.19	81407.68
303	773162.00	81431.24
304	773183.61	81453.48
305	773197.97	81469.15
306	773214.58	81491.18
307	773227.37	81514.29
308	773239.66	81548.67
309	773252.12	81579.29
310	773263.66	81602.35
311	773273.39	81637.87
312	773288.31	81669.85
313	773302.19	81696.76
314	773316.00	81724.95
315	773331.08	81753.18
316	773346.43	81775.15
317	773357.97	81798.21
318	773374.78	81815.24
319	773392.90	81831.07
320	773423.45	81849.95
321	773446.58	81866.00
322	773467.48	81875.68
323	773490.90	81885.48
324	773509.24	81896.31
325	773529.93	81910.99
326	773552.63	81937.05
327	773581.64	81962.13
328	773604.55	81983.19
329	773630.95	82010.66
330	773652.56	82032.91
331	773675.37	82056.46
332	773647.93	82110.09
333	773598.77	82206.18
334	773452.73	82385.07
335	773189.07	82524.37
336	773117.95	82561.94
337	773058.45	82593.38
338	773003.70	82626.48
339	772924.30	82674.48

Обозначение характерных точек границы	Координаты, м (система координат МСК-168 (зона 5))	
	X	Y
340	772753.04	82778.01
341	772198.19	83100.85
342	772086.73	83153.63
343	771611.26	83439.84
344	771493.07	83445.95
345	770735.16	83506.78
346	770191.75	83568.22
347	769825.61	83592.30
348	769533.41	83619.17
349	769274.14	83690.57
350	769211.38	83712.13
351	769049.05	83768.91
352	768880.05	83830.04
353	768410.94	83933.64
354	768411.48	83375.78
355	768415.58	82736.60
356	768423.13	82563.92
357	767973.55	82658.02
358	767927.64	82667.63
359	767774.14	82715.93
360	767772.09	82711.62
361	767601.90	82763.73
362	767308.64	82845.55
363	766616.98	83079.92
364	766179.11	83229.27
365	765980.21	83298.31
366	765895.11	83325.59
367	765818.48	83350.16
368	765510.05	83458.48
369	765097.82	83601.59
370	765074.03	83610.13
371	764972.38	83641.64
372	764897.58	83665.03
373	764836.12	83683.81
374	764446.38	83802.91
375	764045.33	83900.69
376	764140.76	84611.08
377	764222.98	85064.34
378	764253.87	85210.84
379	764344.45	85736.23
380	763870.47	86470.24
381	763616.23	86787.46
382	763711.07	87552.97
383	763642.12	87599.83

Обозначение характерных точек границы	Координаты, м (система координат МСК-168 (зона 5))	
	X	Y
384	763532.53	87944.54
385	763389.34	88393.31
386	763246.77	88840.16
387	763237.16	88870.31
388	763208.05	88959.56
389	763188.55	89018.95
390	763171.73	89070.14
391	763153.72	89124.97
392	763248.56	89185.71
393	763310.42	89225.33
394	763345.94	89248.08
395	763549.90	89378.32
396	763649.97	89441.92
397	763653.36	89444.06
398	763684.61	89463.79
399	763740.25	89498.92
400	763779.82	89523.91
401	764056.57	89698.65
402	764120.42	89738.66
403	764144.40	89753.69
404	764166.15	89767.31
405	764178.25	89774.90
406	764337.70	89876.33
407	764374.20	89935.76
408	764390.11	89961.62
409	764422.14	90013.82
410	764557.79	90234.71
411	764590.12	90288.67
412	764805.73	90654.37
413	764805.68	90654.52
414	764809.30	90660.67
415	764830.34	90696.38
416	764841.66	90715.59
417	764877.69	90775.00
418	764977.81	90933.95
419	764962.60	90961.64
420	764896.39	91073.26
421	764824.99	91193.59
422	764573.29	91619.97
423	764225.55	91978.07
424	764211.20	92007.12
425	764158.70	92113.41
426	763979.75	92521.84
427	763882.81	92721.48

Обозначение характерных точек границы	Координаты, м (система координат МСК-168 (зона 5))	
	X	Y
428	763874.10	92745.40
429	763817.52	92900.81
430	763572.72	93381.52
431	763430.30	93656.21
432	763265.39	93974.26
433	763090.14	94453.28
434	763061.23	94532.31
435	763030.90	94588.70
436	762967.01	94708.13
437	762755.65	95095.22
438	762573.36	95435.72
439	762560.86	95457.79
440	762525.46	95520.29
441	762488.47	95585.58
442	762478.34	95603.46
443	762472.38	95613.99
444	762462.27	95631.83
445	762431.81	95684.14
446	762421.08	95704.22
447	762354.14	95845.73
448	762191.60	96194.82
449	762082.97	96402.08
450	761874.08	96805.42
451	761785.83	96977.47
452	761290.53	96817.81
453	761242.01	96802.16
454	761201.54	96789.12
455	760673.74	96640.62
456	760442.82	96953.80
457	760213.02	97268.02
458	759939.23	97641.76
459	759856.35	97753.43
460	759845.36	97736.49
461	759775.88	97825.39
462	759790.83	97840.93
463	759720.92	97939.23
464	759704.59	97946.21
465	759686.73	97937.02
466	759558.19	98062.02
467	759541.15	98064.85
468	759489.40	98065.57
469	759478.69	98071.42
470	759362.81	98070.93
471	759360.78	98067.37

Обозначение характерных точек границы	Координаты, м (система координат МСК-168 (зона 5))	
	X	Y
472	759289.75	98063.18
473	759120.46	98087.71
474	759139.25	98111.72
475	759149.32	98119.48
476	759184.42	98240.03
477	759220.40	98548.60
478	759154.58	98780.43
479	758761.72	98744.75
480	758504.73	98730.85
481	758320.96	98720.92
482	757990.31	98703.04
483	757933.82	98687.65
484	757603.17	98756.98
485	757524.65	98678.68
486	757494.05	98645.76
487	757114.08	98220.62
488	757138.47	97907.87
489	757129.09	97759.93
490	757109.41	97669.59
491	757066.42	97675.90
492	757004.71	97679.54
493	756918.05	97690.60
494	756769.94	97713.68
495	756725.20	97657.48
496	756626.95	97479.21
497	756617.33	97464.05
498	756846.69	97488.82
499	757037.62	97503.21
500	757184.18	97511.27
501	757276.05	97518.31
502	757324.67	97526.26
503	757563.72	97560.10
504	757686.54	97584.36
505	757932.84	97617.09
506	758037.10	97637.63
507	758173.22	97653.86
508	758220.41	97661.75
509	758339.65	97668.58
510	758402.90	97671.44
511	758484.76	97676.59
512	758611.95	97699.60
513	758666.01	97715.00
514	758738.90	97728.37
515	758819.22	97769.42

Обозначение характерных точек границы	Координаты, м (система координат МСК-168 (зона 5))	
	X	Y
516	758902.49	97809.16
517	758937.94	97822.28
518	759111.84	97897.78
519	759095.51	97774.72
520	759093.10	97729.99
521	759091.21	97706.88
522	759059.62	97487.85
523	759051.21	97455.01
524	759033.35	97190.17
525	759035.13	97137.56
526	759035.27	97089.35
527	759035.46	97056.08
528	759032.39	97001.84
529	759027.59	96988.13
530	758971.58	96775.94
531	758937.00	96643.39
532	758921.49	96564.28
533	758843.95	96293.14
534	758834.32	96265.67
535	758824.90	96108.40
536	758822.06	96048.77
537	758787.32	95227.70
538	758800.00	94522.82
539	758798.21	94460.24
540	758772.88	94182.34
541	758867.15	93893.48
542	758880.34	93849.40
543	758887.40	93851.09
544	758894.18	93853.53
545	758900.29	93856.51
546	758905.74	93859.65
547	758910.70	93862.54
548	758915.28	93864.73
549	758919.63	93865.80
550	758923.87	93865.46
551	758928.05	93863.93
552	758932.19	93861.55
553	758936.32	93858.66
554	758940.48	93855.62
555	758944.66	93852.73
556	758948.76	93850.15
557	758952.68	93847.98
558	758956.29	93846.35
559	758959.47	93845.35

Обозначение характерных точек границы	Координаты, м (система координат МСК-168 (зона 5))	
	X	Y
560	758962.21	93845.09
561	758964.92	93845.49
562	758968.08	93846.49
563	758972.22	93847.98
564	758977.83	93849.90
565	758985.28	93852.05
566	758994.25	93853.95
567	759004.32	93854.98
568	759015.05	93854.55
569	759025.98	93852.07
570	759036.84	93847.18
571	759048.01	93840.48
572	759060.01	93832.79
573	759073.40	93824.96
574	759088.69	93817.82
575	759106.18	93811.99
576	759125.11	93807.20
577	759144.50	93802.96
578	759163.33	93798.78
579	759180.62	93794.17
580	759195.58	93788.82
581	759208.36	93783.19
582	759219.32	93777.88
583	759228.84	93773.54
584	759237.29	93770.77
585	759245.03	93769.85
586	759252.45	93769.62
587	759259.96	93768.54
588	759267.95	93765.08
589	759276.81	93757.73
590	759286.87	93745.34
591	759298.14	93728.38
592	759310.56	93707.70
593	759324.06	93684.13
594	759338.58	93658.54
595	759353.94	93631.82
596	759369.34	93605.03
597	759383.92	93579.31
598	759396.75	93555.77
599	759406.94	93535.54
600	759413.86	93519.37
601	759418.06	93506.51
602	759420.34	93495.88
603	759421.54	93486.38

Обозначение характерных точек границы	Координаты, м (система координат МСК-168 (зона 5))	
	X	Y
604	759422.44	93476.91
605	759423.82	93466.61
606	759426.27	93455.62
607	759430.30	93444.32
608	759436.43	93433.09
609	759445.19	93422.31
610	759456.81	93412.26
611	759470.35	93402.77
612	759484.59	93393.60
613	759498.32	93384.49
614	759510.29	93375.19
615	759519.58	93365.54
616	759526.46	93355.82
617	759531.48	93346.42
618	759535.21	93337.72
619	759538.20	93330.10
620	759540.89	93323.74
621	759543.26	93318.07
622	759545.18	93312.26
623	759546.48	93305.55
624	759547.03	93297.12
625	759546.74	93286.38
626	759545.67	93273.54
627	759543.93	93258.98
628	759541.65	93243.10
629	759538.93	93226.29
630	759535.93	93209.00
631	759532.95	93191.84
632	759530.31	93175.49
633	759528.37	93160.62
634	759527.44	93147.90
635	759527.78	93137.80
636	759529.24	93129.99
637	759531.60	93123.94
638	759534.65	93119.12
639	759538.13	93115.01
640	759541.88	93111.18
641	759545.95	93107.70
642	759550.43	93104.76
643	759555.41	93102.53
644	759560.98	93101.20
645	759567.21	93100.91
646	759573.98	93101.59
647	759581.12	93103.13

Обозначение характерных точек границы	Координаты, м (система координат МСК-168 (зона 5))	
	X	Y
648	759588.49	93105.43
649	759595.94	93108.35
650	759603.31	93111.82
651	759610.61	93115.89
652	759617.83	93120.60
653	759624.96	93126.03
654	759632.03	93132.23
655	759639.44	93139.64
656	759649.31	93150.16
657	759664.17	93166.10
658	759686.57	93189.72
659	759719.05	93223.32
660	759762.73	93267.82
661	759813.19	93318.78
662	759864.56	93370.40
663	759911.04	93416.87
664	759947.68	93450.33
665	759996.35	93470.25
666	760100.57	93326.79
667	760131.87	93260.56
668	760053.92	93159.65
669	759945.47	93022.68
670	759848.48	92903.04
671	759820.26	92856.52
672	759802.38	92706.98
673	759796.89	92586.03
674	759675.29	92355.17
675	759635.75	92282.01
676	759606.66	92228.16
677	759651.06	91863.88
678	759658.09	91786.32
679	759673.92	91687.34
680	759679.43	91668.58
681	759684.14	91646.81
682	759525.12	91688.17
683	758544.49	91938.45
684	758407.05	91968.95
685	758354.08	91992.51
686	758295.17	92025.07
687	758116.46	92038.32
688	757971.11	91619.18
689	757940.53	91510.26
690	757927.53	91467.02
691	757888.55	91337.32

Обозначение характерных точек границы	Координаты, м (система координат МСК-168 (зона 5))	
	X	Y
692	757885.95	91311.24
693	757701.55	91284.36
694	757602.18	91265.03
695	757523.73	91254.14
696	757362.53	91228.23
697	757310.75	91224.04
698	757052.82	91180.85
699	757025.54	91175.52
700	756795.54	91144.43
701	756777.98	91142.47
702	756754.06	91137.68
703	756547.62	91100.27
704	756472.38	91086.00
705	756374.85	91066.76
706	756308.58	91054.49
707	756222.09	91037.60
708	756006.02	91012.08
709	755969.43	91263.21
710	755955.09	91351.88
711	755943.65	91425.70
712	755946.05	91460.85
713	755936.43	91512.34
714	755900.22	91664.60
715	755865.90	91859.59
716	755868.12	91937.57
717	755923.03	92257.73
718	755925.10	92286.25
719	755940.40	92474.65
720	755954.92	92574.93
721	755825.10	92595.73
722	755731.40	92617.45
723	755662.32	92627.30
724	755624.81	92636.73
725	755557.26	92654.07
726	755254.23	92710.83
727	755209.38	92718.07
728	755038.71	92803.99
729	755027.44	92807.20
730	754740.03	92802.54
731	754699.36	92798.85
732	754649.28	92798.43
733	754278.80	92783.54
734	754240.11	92777.15
735	753636.49	92755.62

Обозначение характерных точек границы	Координаты, м (система координат МСК-168 (зона 5))	
	X	Y
736	753430.75	92741.48
737	753381.27	92738.29
738	753118.14	92724.74
739	753085.81	92737.01
740	753010.54	92761.42
741	752525.40	92927.82
742	752521.51	92890.02
743	752512.99	92878.42
744	752497.94	92750.16
745	752493.20	92717.36
746	752488.93	92687.47
747	752484.34	92655.12
748	752433.20	92293.12
749	752410.54	92133.03
750	752391.01	91994.49
751	752385.55	91971.30
752	752372.40	91915.49
753	752336.69	91697.11
754	752306.84	91538.35
755	752299.64	91505.91
756	752210.65	91105.13
757	752190.31	90971.80
758	752148.98	90700.88
759	752140.78	90640.25
760	752140.50	90638.25
761	752103.12	90360.49
762	752097.38	90320.86
763	752080.79	90206.59
764	752075.22	90166.26
765	752072.12	90145.04
766	752040.94	89931.27
767	752036.45	89900.50
768	752029.26	89851.23
769	752033.30	89761.70
770	752036.77	89662.29
771	752038.36	89622.37
772	752044.98	89358.84
773	752045.09	89329.77
774	752046.74	88893.22
775	752046.90	88846.78
776	752042.50	88812.78
777	751970.75	88259.54
778	751968.23	88245.36
779	751958.00	88188.03

Обозначение характерных точек границы	Координаты, м (система координат МСК-168 (зона 5))	
	X	Y
780	752013.49	88172.39
781	752533.02	88201.59
782	752580.91	88101.41
783	752671.09	87958.98
784	752739.94	87882.59
785	752832.77	87801.29
786	753541.70	87887.40
787	753644.72	87895.36
788	753750.49	87832.16
789	754041.89	87640.83
790	754084.22	87609.57
791	754179.45	87546.45
792	754242.96	87496.56
793	754293.18	87444.01
794	754417.54	87317.53
795	754406.21	87309.56
796	754447.43	87188.33
797	754479.42	87103.74
798	754692.87	86533.69
799	754751.31	86547.26
800	755029.98	86648.87
801	755074.92	86667.76
802	755128.20	86517.62
803	755256.13	86526.26
804	755342.32	86532.75
805	755397.51	86537.55
806	755389.52	86497.41
807	755296.06	86198.22
808	755237.16	85865.09
809	755237.10	85820.16
810	755233.78	85732.50
811	755195.61	85722.20
812	755186.72	85618.08
813	755181.56	85465.86
814	755113.88	85175.10
815	755051.75	84874.91
816	755603.64	84871.08
817	755620.88	84870.96
818	755660.88	84791.59
819	755730.18	84654.06
820	755746.27	84622.13
821	755825.88	84464.14
822	756021.92	84064.08
823	756095.33	83914.28

Обозначение характерных точек границы	Координаты, м (система координат МСК-168 (зона 5))	
	X	Y
824	756116.93	83870.20
825	756155.58	83779.13
826	756218.54	83630.81
827	756218.38	83492.13
828	756218.14	83301.56
829	756240.04	83194.47
830	756296.60	82929.63
831	756309.88	82870.24
832	756334.30	82388.46
833	756345.97	82246.78
834	756382.82	81884.99
835	756326.20	81871.65
836	756315.73	81856.36
837	756306.73	81843.21
838	756313.83	81740.76
839	756325.06	81679.76
840	756327.26	81636.62
841	756329.81	81586.50
842	756337.26	81439.96
843	756277.24	81249.99
844	756186.10	81168.89
845	756169.14	81152.33
846	756053.79	81039.64
847	756074.49	80992.04
848	756106.78	80917.78
849	756162.72	80859.26
850	756194.50	80826.60
851	756384.65	80744.60
852	756467.99	80655.58
853	756525.07	80573.25
854	756549.29	80531.42
855	756525.25	80491.45
856	756497.46	80448.57
857	756540.64	80383.82
858	756592.03	80298.55
859	756640.78	80212.13
860	756671.42	80159.48
861	756709.32	80094.36
862	756817.85	79986.13
863	756842.38	79972.62
864	756936.88	79952.55
865	757067.56	79916.21
866	757100.99	79906.92
867	757141.37	79895.30

Обозначение характерных точек границы	Координаты, м (система координат МСК-168 (зона 5))	
	X	Y
868	757196.12	79880.47
869	757227.12	79874.32
870	757393.70	79841.26
871	757498.70	79820.42
872	757631.96	79793.97
873	757779.31	79764.72
874	757967.29	79727.41
875	758001.60	79720.60
876	758009.00	79668.69
877	758016.68	79611.64
878	758029.19	79521.26
879	758034.73	79481.18
880	758043.93	79414.26
881	758049.42	79372.76
882	758082.30	79119.24
883	758087.96	79075.57
884	758040.34	78970.62
885	757968.68	78799.64
886	757931.36	78702.90
887	757916.86	78665.33
888	757921.53	78573.82
889	757930.54	78401.31
890	757967.17	78194.63
891	757994.60	77690.00
892	758011.15	77483.61
893	758049.38	77197.59
894	758055.37	77135.20
895	757985.05	77011.76
896	758014.28	76952.90
897	758006.50	76938.74
898	757998.54	76909.59
899	757991.49	76881.52
900	757989.96	76830.47
901	758010.35	76832.24
902	758008.34	76805.75
903	758003.25	76747.75
904	758004.91	76677.50
905	758005.11	76641.07
906	758001.22	76571.34
907	757994.90	76534.85
908	757984.44	76471.53
909	757964.66	76382.95
910	757949.88	76311.76
911	757928.22	76238.98

Обозначение характерных точек границы	Координаты, м (система координат МСК-168 (зона 5))	
	X	Y
912	757919.14	76199.75
913	757899.34	76168.58
914	757873.18	76129.85
915	757857.60	76107.53
916	757802.96	76039.38
917	757746.21	75972.54
918	757707.67	75920.76
919	757658.69	75839.62
920	757618.41	75783.85
921	757593.44	75829.45
922	757565.85	75863.99
923	757476.30	75965.04
924	757433.03	76012.70
925	757422.21	76021.75
926	757382.80	76048.27
927	757363.30	76053.57
928	757317.15	76065.53
929	757285.03	76083.21
930	757256.11	76098.67
931	757228.65	76103.27
932	757197.64	76114.05
933	757152.85	76139.11
934	757121.71	76151.38
935	757081.17	76150.85
936	757022.60	76150.25
937	756924.94	76149.75
938	756833.32	76160.26
939	756776.22	76165.78
940	756741.51	76178.73
941	756693.09	76199.49
942	756621.52	76232.70
943	756603.70	76241.64
944	756581.08	76191.24
945	756479.85	75946.30
946	756531.23	75903.34
947	756641.25	75803.07
948	756768.63	75687.84
949	756850.80	75608.11
950	757045.61	75424.25
951	757035.33	75418.25
952	757058.04	75402.52
953	756989.44	75368.13
954	756979.62	75360.21
955	756977.46	75355.68

Обозначение характерных точек границы	Координаты, м (система координат МСК-168 (зона 5))	
	X	Y
956	756977.84	75349.24
957	756979.41	75344.28
958	756990.80	75335.71
959	757005.44	75326.25
960	756986.12	75296.40
961	757188.92	75176.74
962	757208.40	75161.53
963	757232.69	75150.92
964	757280.92	75122.47
965	757467.59	75012.35
966	757503.68	74991.08
967	757583.64	74953.52
968	757679.51	74909.71
969	757993.03	74778.02
970	758793.78	74434.92
971	759202.28	74262.57
972	759656.05	74071.04
973	760113.70	73878.06
974	760294.64	73801.76
975	760477.36	73727.18
976	760486.20	73723.36
977	760818.76	73586.11
978	760956.46	73528.69
979	761161.58	73436.96
980	761389.10	73336.10
981	761414.48	73327.94
982	761447.94	73318.85
983	761648.64	73235.49
984	761645.20	73311.12
985	761643.23	73319.24
986	761640.65	73368.14
987	761648.27	73580.97
988	761634.54	73683.95
989	761596.62	73939.64
990	761575.55	74055.23
991	761563.64	74141.39
992	761548.98	74287.08
993	761532.22	74417.18
994	761528.18	74496.17
995	761522.36	74523.95
996	761517.88	74651.36
997	761510.67	74833.85
998	761507.77	74909.52
999	761504.80	74991.87

Обозначение характерных точек границы	Координаты, м (система координат МСК-168 (зона 5))	
	X	Y
1000	761460.96	75049.37
1001	761587.69	75080.40
1002	761607.54	75085.49
1003	761626.32	75108.71
1004	761639.86	75125.45
1005	761702.40	75188.37
1006	761791.47	75290.52
1007	761840.38	75340.29
1008	761928.40	75429.87
1009	762244.41	75778.04
1010	762280.27	75814.53
1011	762329.14	75867.59
1012	762463.02	76012.55
1013	762479.25	76029.08
1014	762510.21	76064.22
1015	762733.11	76311.92
1016	762892.42	76523.84
1017	763129.83	76831.85
1018	763289.68	77057.62
1019	763410.22	77216.55
1020	763606.90	77196.20
1021	763635.43	77192.82
1022	763684.16	77187.39
1023	763735.20	77181.57
1024	763883.16	77164.71
1025	764035.16	77134.09
1026	764248.43	77090.17
1027	765036.65	76927.49
1028	765053.60	76923.99
1029	765241.10	76915.46
1030	765475.14	76904.82
1031	765510.40	76903.02
1032	765533.30	76901.85
1033	765677.44	76875.66
1034	765831.48	76850.87
1035	765837.65	76849.92
1036	765895.02	76841.53
1037	765903.47	76840.30
1038	766058.29	76817.29
1039	766131.52	76815.19
1040	766153.12	76814.57
1041	766179.45	76886.21
1042	766220.53	76997.98
1043	766292.97	77195.09

Обозначение характерных точек границы	Координаты, м (система координат МСК-168 (зона 5))	
	X	Y
1044	766341.75	77320.14
1045	766395.54	77459.84
1046	766434.53	77544.76
1047	766473.58	77642.01
1048	766530.85	77777.28
1049	766565.37	77851.62
1050	766568.63	77859.43
1051	766742.93	78322.92
1052	766754.99	78362.41
1053	766796.20	78509.28
1054	766810.91	78558.49
1055	766843.34	78554.32
1056	766901.39	78543.94
1057	766924.74	78540.43
1058	767875.21	78101.86
1059	768177.76	77948.94
1060	768349.39	77866.01
1061	768466.85	77812.32
1062	768549.60	77771.59
1063	768589.07	77750.06
1064	768683.36	77703.34
1065	768810.62	77646.51
1066	768888.21	77618.80
1067	768945.39	77595.32
1068	768979.40	77560.68
1069	769063.60	77521.21
1070	769328.90	77396.43
1071	769858.02	77153.96
1072	769876.62	77147.59
1073	769977.69	77097.96
1074	770034.00	77072.91
1075	770196.24	77005.64
1076	770273.99	76965.62
1077	770297.53	76953.54
1078	770445.60	76905.00
1079	770557.73	76883.30
1	770588.81	76891.51

Площадь муниципального образования 21970,50 га.

Приложение 29
к Закону края
от 10 октября 2024 г. № 8-3149

Приложение 29
к Закону края
от 18 февраля 2005 г. № 13-3015

**Текстовое описание местоположения границ
муниципального образования Рудянский сельсовет**

По смежеству с землями муниципального образования
Дзержинский район

Граница муниципального образования Рудянский сельсовет по смежеству с землями муниципального образования Дзержинский район проходит от точки 1 (узловая точка) до точки 331 (узловая точка) протяженностью 6437,42 м.

От точки 1 – узловой точки пересечения границ муниципального образования Георгиевский сельсовет, муниципального образования Рудянский сельсовет и муниципального образования Дзержинский район граница следует на северо-восток извилистой линией 6437,42 м по середине реки Алатка вниз по течению до точки 331 – узловой точки пересечения границ муниципального образования Дзержинский район, муниципального образования Рудянский сельсовет и муниципального образования Абанский муниципальный район Красноярского края (далее – Абанский район).

По смежеству с землями муниципального образования
Абанский район

Граница муниципального образования Рудянский сельсовет по смежеству с землями муниципального образования Абанский район проходит от точки 331 (узловая точка) до точки 483 (узловая точка) протяженностью 32256,24 м.

От точки 331 – узловой точки пересечения границ муниципального образования Дзержинский район, муниципального образования Рудянский сельсовет и муниципального образования Абанский район граница идет на юго-восток ломаной линией 5775,46 м, пересекая реку Алатка, по пастбищу, сенокосу и пашне, пересекая полевые дороги и автомобильную дорогу Березовка – Архангельское, до точки 353.

От точки 353 граница следует на запад прямой линией 1369,90 м по пашне, пересекая автомобильную дорогу Березовка – Архангельское, по границе сенокоса до точки 356. Затем граница проходит на юго-восток ломаной линией 4585,61 м по границе пастбища, леса и сенокоса, пересекая автомобильную дорогу Березовка – Архангельское, полевые дороги, реку Федоров Ключ, по пашне до точки 375.

От точки 375 граница идет на северо-восток прямой линией 1860,29 м по

пашне, пересекая проселочную дорогу, до точки 379. Далее граница следует на юго-восток прямой линией 1280,27 м по пастбищу до точки 381. Затем граница проходит в северо-восточном направлении прямой линией 771,36 м по пастбищу, пересекая реку Тагашинка, до точки 382.

От точки 382 граница идет на юго-восток ломаной линией 1684,81 м по пастбищу до точки 391. Далее граница следует на северо-восток ломаной линией 2638,65 м по лесу, пашне, пересекая полевые дороги, до точки 418. Затем граница проходит на юго-восток ломаной линией 6865,20 м по лесу и пашне, пересекая полевые дороги, до проселочной дороги (точка 451).

От точки 451 граница идет на юго-запад прямой линией 1162,19 м по границе пашни и леса до точки 455. Далее граница следует на юго-восток ломаной линией 2316,53 м по лесу, пересекая лесную дорогу, по пашне и пастбищу до точки 473. Затем граница проходит на восток ломаной линией 720,41 м по лесу до точки 478.

От точки 478 граница идет в южном направлении прямой линией 1225,56 м по границе пашни, лесу до точки 483 – узловой точки пересечения границ муниципального образования Абанский район, муниципального образования Рудянский сельсовет и муниципального образования Иланский район.

По смежеству с землями муниципального образования Иланский район

Граница муниципального образования Рудянский сельсовет по смежеству с землями муниципального образования Иланский район проходит от точки 483 (узловая точка) до точки 741 (узловая точка) протяженностью 22070,88 м.

От точки 483 – узловой точки пересечения границ муниципального образования Абанский район, муниципального образования Рудянский сельсовет и муниципального образования Иланский район граница следует на юго-восток прямой линией 337,84 м по лесу до точки 484. Далее граница идет в юго-западном направлении прямой линией 726,03 м по лесу, пересекая полевую дорогу, по пастбищу до точки 487.

От точки 487 граница проходит в западном направлении ломаной линией 554,40 м по лесу, пересекая безымянный ручей, по заболоченной местности, лесу до точки 490. Затем граница следует в юго-восточном направлении прямой линией 342,53 м по лесу и пашне до точки 494. Далее граница идет в юго-западном направлении прямой линией 293,34 м по пашне до точки 497.

От точки 497 граница проходит на северо-восток ломаной линией 2550,83 м по пашне, сенокосу, лесу, пастбищу, пересекая полевые дороги, до точки 518. Затем граница следует на юго-запад ломаной линией 3749,62 м по пашне, пересекая полевые дороги, по лесу до точки 540. Далее граница идет в северо-западном направлении прямой линией 349,86 м по лесу до безымянного ручья (точка 542).

От точки 542 граница проходит извилистой линией общим расстоянием 1768,95 м по руслу безымянного ручья вниз по течению: в северо-западном направлении до точки 643, в северо-восточном направлении до точки 665. Затем граница следует на северо-запад прямой линией 250,57 м по лесу и пашне до точки 667.

От точки 667 граница идет на юго-запад ломаной линией 1187,62 м по пашне до точки 676. Далее граница проходит в северо-западном направлении прямой линией 586,92 м по пашне до точки 681. Затем граница следует на юго-восток ломаной линией 1621,64 м по пашне, пересекая полевую дорогу, по границе пашни и леса до точки 687.

От точки 687 граница идет на юго-запад прямой линией 763,55 м по пашне до точки 692. Далее граница проходит на юго-запад ломаной линией 1904,36 м по пашне, лесу и пастбищу до точки 708. Затем граница следует на юго-восток ломаной линией 860,41 м по пастбищу и лесу до точки 715.

От точки 715 граница идет в северо-восточном направлении ломаной линией 721,79 м по лесу и пашне до точки 720. Далее граница проходит на юго-восток ломаной линией 962,38 м по пашне до полевой дороги (точка 729). Затем граница следует в южном направлении ломаной линией 1911,65 м по полевой дороге до точки 738.

От точки 738 граница идет в юго-восточном направлении прямой линией 626,59 м по полевой дороге до точки 741 – узловой точки пересечения границ муниципального образования Иланский район, муниципального образования Рудянский сельсовет, муниципального образования Сотниковский сельсовет и муниципального образования Астафьевский сельсовет.

По смежеству с землями муниципального образования Астафьевский сельсовет

Граница муниципального образования Рудянский сельсовет по смежеству с землями муниципального образования Астафьевский сельсовет проходит от точки 741 (узловая точка) до точки 973 (узловая точка) протяженностью 28447,37 м.

От точки 741 – узловой точки пересечения границ муниципального образования Иланский район, муниципального образования Рудянский сельсовет, муниципального образования Сотниковский сельсовет и муниципального образования Астафьевский сельсовет граница следует на юго-запад ломаной линией 4788,98 м по полевой дороге до точки 779.

От точки 779 граница идет в северном направлении ломаной линией 578,00 м по пашне до точки 781. Далее граница проходит в северо-западном направлении плавной линией 505,85 м по пашне до точки 785. Затем граница следует в северо-восточном направлении прямой линией 817,47 м по пашне и лесу до точки 787.

От точки 787 граница идет на северо-запад ломаной линией 1810,55 м по лесу, пересекая полевую дорогу, до точки 798. Далее граница проходит на северо-восток прямой линией 405,36 м по границе леса и пашни до точки 801. Затем граница следует на северо-запад прямой линией 159,31 м по лесу до полевой дороги (точка 802).

От точки 802 граница идет на север прямой линией 270,05 м по полевой дороге, пересекая реку Игورانчик, до точки 805. Далее граница проходит в юго-западном направлении ломаной линией 1726,76 м по пашне и пастбищу до точки 815. Затем граница следует на север прямой линией 569,15 м по пашне до точки 817.

От точки 817 граница идет на северо-запад ломаной линией 3135,49 м по пашне и лесу до точки 834. Далее граница проходит на юго-запад ломаной линией 1003,66 м по лесу до точки 846. Затем граница следует на северо-запад ломаной линией 2615,71 м по лесу, пересекая безымянный ручей, по границе леса, пашни, пастбища, пересекая проселочную дорогу, до точки 875.

От точки 875 граница идет на запад прямой линией 650,79 м по пастбищу до точки 883. Далее граница проходит в юго-западном направлении прямой линией 444,60 м по пастбищу, пересекая проселочную дорогу, по пашне до точки 887. Затем граница следует на северо-запад ломаной линией 1537,94 м по лесу до точки 894.

От точки 894 граница идет в юго-западном направлении ломаной линией 1510,89 м по границе пашни, лесу до реки Тайна (точка 920). Далее граница проходит на юго-восток извилистой линией 1174,93 м по середине реки Тайна вниз по течению до точки 943. Затем граница следует на юго-запад прямой линией 320,27 м по пастбищу до точки 945.

От точки 945 граница идет на северо-запад ломаной линией 809,49 м по границе пастбища, пашне, пересекая автомобильную дорогу Подъезд к Тагашам, до точки 952. Далее граница проходит на юго-запад плавной линией 137,71 м по границе полосы отвода автомобильной дороги Подъезд к Тагашам с северо-западной стороны до автомобильной дороги Канск – Тасеево – Устье (точка 959).

От точки 959 граница следует на юго-запад прямой линией 35,56 м, пересекая автомобильную дорогу Канск – Тасеево – Устье, до точки 960. Затем граница идет на северо-запад ломаной линией 3438,85 м по границе полосы отвода автомобильной дороги Канск – Тасеево – Устье с юго-западной стороны до точки 973 – узловой точки пересечения границ муниципального образования Астафьевский сельсовет, муниципального образования Рудянский сельсовет и муниципального образования Георгиевский сельсовет.

По смежеству с землями муниципального образования Георгиевский сельсовет

Граница муниципального образования Рудянский сельсовет по смежеству с землями муниципального образования Георгиевский сельсовет проходит от точки 973 (узловая точка) до точки 1 (узловая точка) протяженностью 15241,18 м.

От точки 973 – узловой точки пересечения границ муниципального образования Астафьевский сельсовет, муниципального образования Рудянский сельсовет и муниципального образования Георгиевский сельсовет граница следует на северо-запад ломаной линией 1664,54 м по границе полосы отвода автомобильной дороги Канск – Тасеево – Устье с юго-западной стороны до точки 983.

От точки 983 граница идет на юго-восток ломаной линией 1838,48 м, пересекая автомобильную дорогу Канск – Тасеево – Устье, по пастбищу и пашне до точки 1000. Далее граница проходит в северо-восточном направлении ломаной линией 2946,12 м по пашне и лесу, пересекая реку Тайнушка, до точки 1019.

От точки 1019 граница следует на северо-запад ломаной линией 2777,60 м

по пашне, лесу и пастбищу, пересекая полевую дорогу и проселочную дорогу, до точки 1040. Затем граница идет в северо-восточном направлении прямой линией 1865,27 м по пашне, пастбищу, пересекая проселочную дорогу, по границе леса до точки 1054.

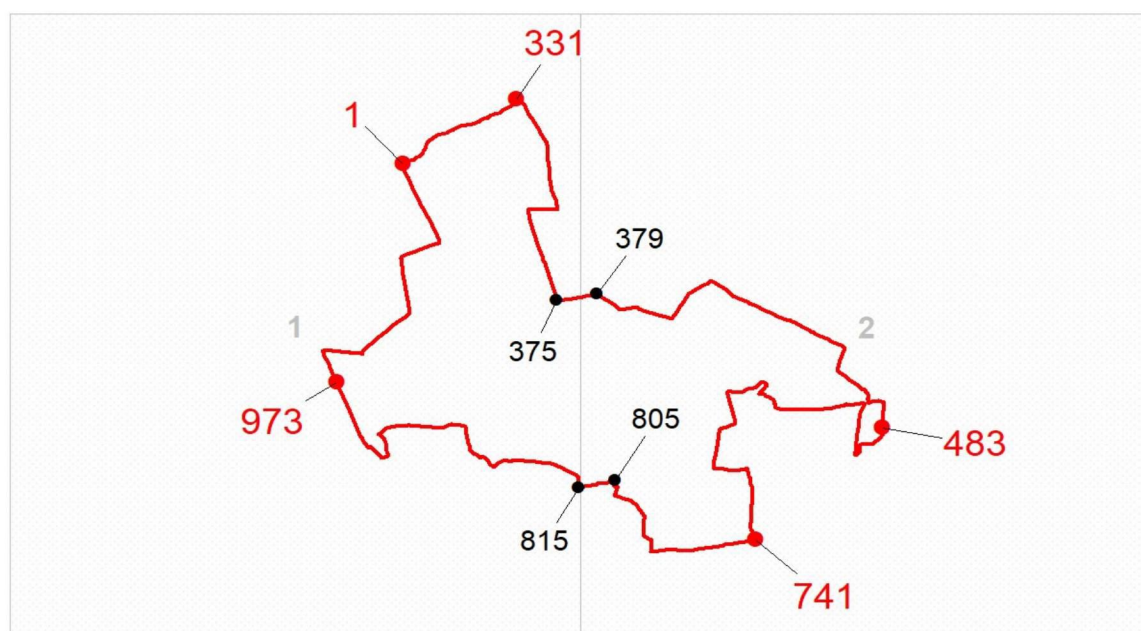
От точки 1054 граница проходит на северо-запад ломаной линией 4149,17 м по лесу, пастбищу, пересекая безымянный ручей, по пашне до реки Алатка до точки 1 – узловой точки пересечения границ муниципального образования Георгиевский сельсовет, муниципального образования Рудянский сельсовет и муниципального образования Дзержинский район.

Приложение 30
к Закону края
от 10 октября 2024 г. № 8-3149

Приложение 30
к Закону края
от 18 февраля 2005 г. № 13-3015

Графическое отображение местоположения границ муниципального образования Рудянский сельсовет

Раздел I. Обзорная схема местоположения границ муниципального образования



Описание смежеств:

- 1 – 331 Дзержинский район
- 331 – 483 Абанский район
- 483 – 741 Иланский район
- 741 – 973 Астафьевский сельсовет
- 973 – 1 Георгиевский сельсовет

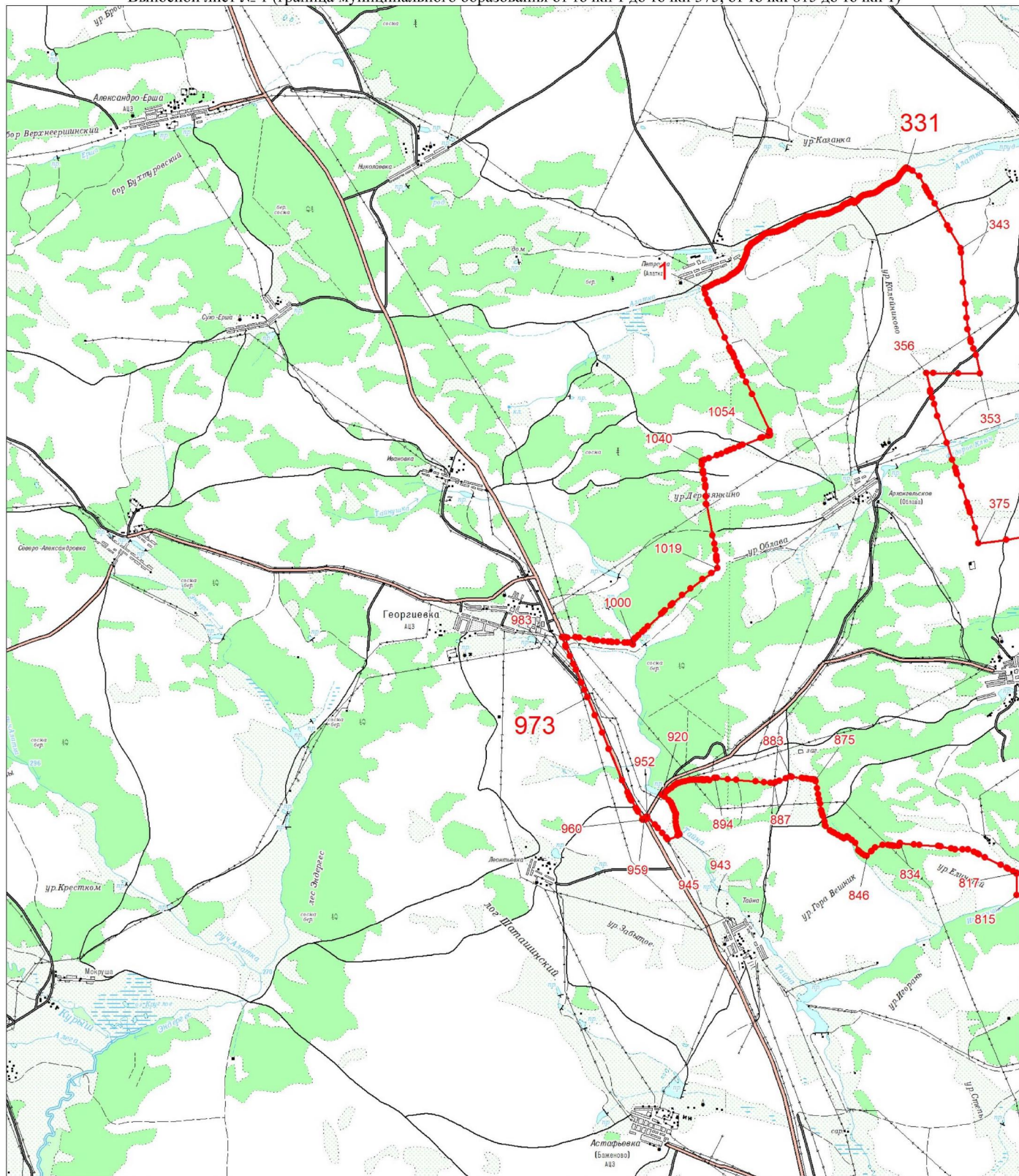
Масштаб 1: 350000

Используемые условные знаки и обозначения:

	Граница муниципального образования
	Узловая точка границы муниципального образования и её номер
	Поворотная точка границы муниципального образования и её номер
	Номер выносного листа обзорной схемы местоположения границ муниципального образования

Раздел II. Выносные листы обзорной схемы местоположения границ муниципального образования

Выносной лист № 1 (граница муниципального образования от точки 1 до точки 375, от точки 815 до точки 1)

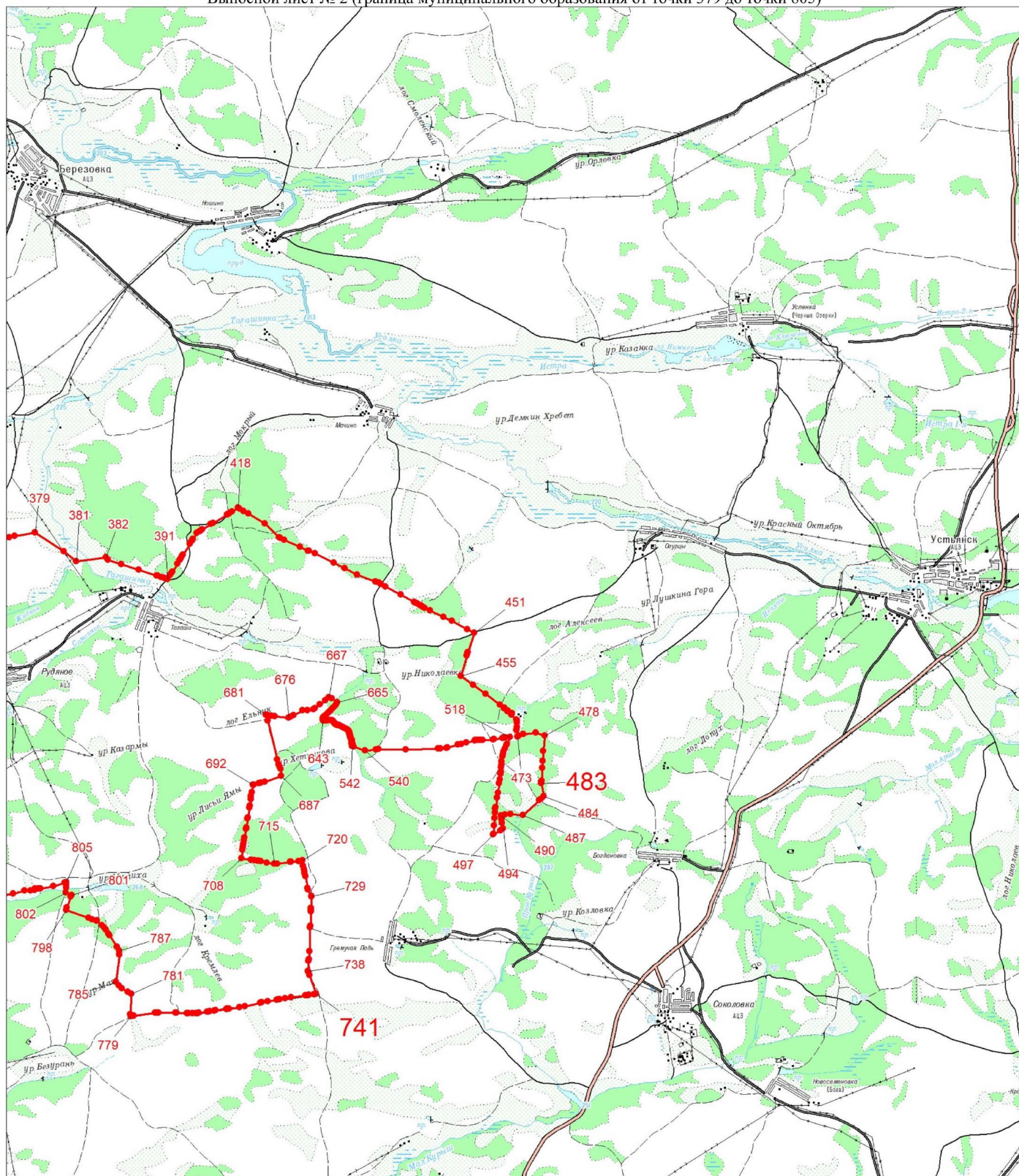


Масштаб 1:100000

Условные обозначения:

	Граница муниципального образования
	Характерная точка границы муниципального образования
	Надписи номеров характерных точек границы муниципального образования

Выносной лист № 2 (граница муниципального образования от точки 379 до точки 805)



Масштаб 1:100000

Условные обозначения:

	Граница муниципального образования
	Характерная точка границы муниципального образования
	Надписи номеров характерных точек границы муниципального образования

Приложение 31
к Закону края
от 10 октября 2024 г. № 8-3149

Приложение 31
к Закону края
от 18 февраля 2005 г. № 13-3015

**Координаты характерных точек границ
муниципального образования Сотниковский сельсовет**

Обозначение характерных точек границы	Координаты, м (система координат МСК-168 (зона 5))	
	X	Y
1	747243.49	67247.63
2	747243.24	67267.58
3	747233.38	67362.58
4	747232.64	67410.94
5	747232.16	67444.85
6	747216.53	67554.32
7	747216.26	67597.23
8	747204.99	67782.47
9	747197.05	67855.67
10	747192.92	67931.19
11	747182.74	68024.17
12	747180.43	68061.91
13	747176.66	68110.51
14	747165.18	68178.40
15	747154.76	68268.36
16	747135.68	68388.52
17	747129.65	68451.40
18	747119.95	68510.46
19	747117.83	68551.72
20	747115.71	68592.97
21	747107.65	68644.69
22	747096.50	68714.61
23	747093.87	68755.82
24	747089.86	68784.43
25	747080.17	68848.99
26	747072.38	68926.19
27	747059.16	68985.45
28	747056.84	69023.19
29	747045.73	69064.16
30	747040.27	69132.91
31	747026.10	69692.03

Обозначение характерных точек границы	Координаты, м (система координат МСК-168 (зона 5))	
	X	Y
32	747021.76	69770.01
33	747009.99	69850.50
34	747000.33	69997.36
35	746995.18	70211.22
36	746986.80	70260.82
37	746981.12	70340.61
38	746940.74	70908.24
39	746933.83	70964.05
40	746926.70	71199.07
41	746921.31	71288.97
42	746916.81	71362.96
43	746917.09	71393.94
44	746912.23	71454.93
45	746910.10	71536.12
46	746902.36	71681.23
47	746897.79	71790.16
48	746871.63	71956.63
49	746872.11	72019.58
50	746858.13	72258.50
51	746855.39	72375.09
52	746851.01	72510.50
53	746822.02	72806.03
54	746808.62	72867.27
55	746785.46	73050.98
56	746756.56	73237.18
57	746740.69	73372.09
58	746696.01	73675.24
59	746659.99	73879.80
60	746620.98	74067.12
61	746595.81	74176.76
62	746561.14	74365.96
63	746540.26	74460.99
64	746518.87	74470.62
65	746525.74	74512.15
66	746549.13	74576.59
67	746550.24	74598.16
68	746535.52	74640.31
69	746533.50	74686.07
70	746539.53	74788.44
71	746524.65	74838.07
72	746499.72	74910.78
73	746550.52	74954.14
74	746581.47	74966.82
75	746581.82	74991.31

Обозначение характерных точек границы	Координаты, м (система координат МСК-168 (зона 5))	
	X	Y
76	746563.84	75019.20
77	746437.52	75139.52
78	746408.10	75166.42
79	746328.15	75163.96
80	746242.42	75204.43
81	746157.31	75243.46
82	746073.66	75283.12
83	745984.47	75328.78
84	745923.09	75354.40
85	745878.07	75433.36
86	745863.58	75478.53
87	745850.77	75527.34
88	745795.31	75673.79
89	745760.78	75770.14
90	745736.31	75831.91
91	745712.80	75882.79
92	745663.29	75944.39
93	745620.52	75980.61
94	745611.33	76028.23
95	745576.27	76210.41
96	745544.01	76417.78
97	745535.62	76543.22
98	745534.74	76556.38
99	745533.73	76571.54
100	745531.56	76603.92
101	745523.26	76728.01
102	745502.27	77063.67
103	745492.60	77394.46
104	745491.96	77631.90
105	745501.45	78196.30
106	745509.50	78528.01
107	745518.60	78716.54
108	745539.01	78817.61
109	745572.25	78982.28
110	745603.57	79144.13
111	745605.58	79156.78
112	745612.58	79203.69
113	745634.81	79318.62
114	745634.44	79611.29
115	745634.37	79663.95
116	745637.10	79850.05
117	745636.35	79878.99
118	745875.37	79825.50
119	746170.67	79768.11

Обозначение характерных точек границы	Координаты, м (система координат МСК-168 (зона 5))	
	X	Y
120	746370.29	79724.38
121	746394.19	80077.40
122	746394.32	80085.85
123	746493.38	80736.89
124	746509.68	80928.90
125	746536.72	81103.22
126	746579.54	81538.25
127	746578.20	81560.74
128	746586.11	81768.08
129	746585.41	81864.02
130	746597.62	81969.53
131	746622.59	82264.65
132	746646.94	82483.97
133	746665.29	82556.95
134	746772.90	82946.56
135	746781.15	82979.41
136	746787.52	83005.49
137	746785.84	83005.97
138	746808.30	83096.02
139	746809.55	83095.63
140	746829.54	83177.42
141	746835.09	83207.28
142	746840.68	83225.77
143	746847.29	83250.31
144	746906.45	83468.93
145	746919.15	83518.35
146	746930.24	83560.67
147	746949.11	83630.53
148	747002.36	83839.94
149	747003.99	83845.27
150	747024.52	83911.60
151	747031.28	83979.25
152	747032.56	84007.94
153	747032.94	84011.16
154	747038.35	84058.71
155	747041.55	84072.57
156	747043.74	84082.08
157	747045.80	84091.01
158	747047.19	84136.53
159	747047.35	84163.87
160	747047.57	84205.60
161	747055.04	84263.67
162	747058.91	84293.65
163	747065.13	84305.72

Обозначение характерных точек границы	Координаты, м (система координат МСК-168 (зона 5))	
	X	Y
164	747065.20	84342.77
165	747088.90	84379.12
166	747118.28	84416.01
167	747231.88	84558.78
168	747232.47	84559.84
169	747252.21	84595.01
170	747292.27	84642.21
171	747319.32	84677.09
172	747365.76	84734.75
173	747374.42	84746.65
174	747415.11	84802.68
175	747443.87	84840.34
176	747463.00	84865.45
177	747480.22	84896.54
178	747507.97	84918.01
179	747529.39	84949.29
180	747543.64	84967.24
181	747566.61	85032.96
182	747598.59	85064.14
183	747641.55	85104.99
184	747672.13	85136.38
185	747777.78	85262.50
186	747819.94	85308.04
187	747859.45	85356.68
188	747910.64	85416.28
189	747959.79	85475.04
190	748189.21	85747.03
191	748276.18	85834.98
192	748301.46	85863.32
193	748561.89	86163.72
194	748864.33	86512.30
195	748951.15	86611.50
196	748743.58	86976.97
197	748559.90	87215.34
198	748364.98	87489.74
199	748188.05	87715.58
200	748141.35	87780.74
201	748041.41	87924.37
202	748016.98	87957.20
203	747986.76	88015.98
204	747876.89	88165.68
205	747826.25	88240.16
206	747698.50	88405.29
207	747607.78	88543.44

Обозначение характерных точек границы	Координаты, м (система координат МСК-168 (зона 5))	
	X	Y
208	747475.24	88727.86
209	747419.05	88808.95
210	747337.74	88919.43
211	747273.40	89031.11
212	747258.46	89060.48
213	747203.43	89186.50
214	747190.10	89212.80
215	747276.11	89311.64
216	747362.47	89406.51
217	747773.72	89846.66
218	747812.00	89889.66
219	747850.28	89916.22
220	748098.51	90158.97
221	748238.14	90301.34
222	748499.47	90557.88
223	748577.78	90572.08
224	748679.80	90598.09
225	748758.17	90594.76
226	748952.82	90597.70
227	749013.42	90597.98
228	749123.23	90608.53
229	749254.61	90612.96
230	749393.97	90623.58
231	749460.74	90627.89
232	749531.67	90636.05
233	749585.97	90685.21
234	749906.68	90924.27
235	750099.87	91074.87
236	750285.66	91212.84
237	750474.04	91355.16
238	750518.96	91387.45
239	750588.14	91436.34
240	750656.49	91489.68
241	750703.13	91525.22
242	750836.44	91617.51
243	750887.20	91650.68
244	751132.95	91851.16
245	751224.08	91934.29
246	751464.45	92132.60
247	751616.92	92241.34
248	751719.20	92326.11
249	751868.76	92522.84
250	751984.12	92696.00
251	752054.68	92794.00

Обозначение характерных точек границы	Координаты, м (система координат МСК-168 (зона 5))	
	X	Y
252	752091.42	92820.66
253	752231.35	92853.29
254	752309.93	92877.82
255	752438.69	92895.17
256	752502.72	92927.50
257	752525.40	92927.82
258	752396.14	93625.03
259	752267.54	94152.34
260	752164.89	94540.96
261	752109.88	94745.85
262	752122.86	94775.20
263	752195.38	94908.92
264	752185.54	95307.48
265	752182.60	95432.32
266	752181.46	95606.31
267	752190.41	95930.32
268	752196.94	96043.18
269	752191.93	96218.05
270	752181.46	96495.34
271	752163.50	96576.13
272	752070.98	96907.07
273	752049.32	96999.51
274	752042.20	97003.88
275	752034.35	97010.01
276	752026.03	97017.60
277	752017.56	97026.28
278	752009.29	97035.62
279	752001.55	97045.22
280	751994.58	97054.70
281	751990.56	97064.04
282	751982.65	97072.40
283	751977.38	97080.21
284	751972.40	97087.07
285	751967.54	97092.85
286	751962.76	97097.78
287	751958.00	97102.15
288	751953.22	97106.27
289	751948.35	97110.45
290	751943.35	97114.90
291	751938.20	97119.43
292	751932.86	97123.77
293	751927.32	97127.66
294	751921.56	97130.82
295	751915.54	97133.14

Обозначение характерных точек границы	Координаты, м (система координат МСК-168 (зона 5))	
	X	Y
296	751909.29	97135.09
297	751902.81	97137.33
298	751896.13	97140.48
299	751889.25	97145.20
300	751882.21	97151.85
301	751875.04	97159.80
302	751867.77	97168.15
303	751860.44	97175.99
304	751853.10	97182.41
305	751845.80	97186.77
306	751838.66	97189.39
307	751831.81	97190.82
308	751825.40	97191.64
309	751819.55	97192.41
310	751814.31	97193.55
311	751809.36	97194.89
312	751801.17	97203.12
313	751777.06	97214.76
314	751745.30	97227.33
315	751709.91	97212.59
316	751680.86	97204.93
317	751674.76	97211.82
318	751669.63	97222.46
319	751664.78	97233.91
320	751660.29	97245.65
321	751656.24	97257.34
322	751652.58	97269.28
323	751649.22	97281.91
324	751646.08	97295.69
325	751643.09	97311.07
326	751640.15	97328.38
327	751637.10	97347.38
328	751633.81	97367.73
329	751630.11	97389.07
330	751625.85	97411.03
331	751620.93	97433.23
332	751615.51	97455.13
333	751609.81	97476.18
334	751604.04	97495.79
335	751598.43	97513.41
336	751593.13	97528.64
337	751588.15	97541.82
338	751583.38	97553.47
339	751578.76	97564.09

Обозначение характерных точек границы	Координаты, м (система координат МСК-168 (зона 5))	
	X	Y
340	751574.22	97574.20
341	751570.34	97580.66
342	751566.57	97587.13
343	751563.02	97593.60
344	751559.79	97600.06
345	751556.99	97606.51
346	751554.71	97612.98
347	751552.07	97618.51
348	751550.25	97623.75
349	751547.57	97632.32
350	751546.93	97639.21
351	751547.25	97648.09
352	751549.03	97656.63
353	751548.98	97664.66
354	751549.17	97672.40
355	751549.55	97679.57
356	751550.07	97686.02
357	751550.44	97691.96
358	751550.25	97697.68
359	751549.18	97703.48
360	751546.82	97709.67
361	751542.94	97716.51
362	751537.75	97724.07
363	751531.58	97732.40
364	751524.78	97741.54
365	751517.67	97751.52
366	751510.52	97762.34
367	751502.76	97770.80
368	751494.03	97784.07
369	751486.09	97795.41
370	751478.70	97806.26
371	751471.45	97817.99
372	751464.16	97826.71
373	751458.46	97835.32
374	751452.62	97843.23
375	751448.33	97847.99
376	751444.41	97852.61
377	751441.31	97857.61
378	751437.68	97859.35
379	751434.21	97861.70
380	751430.69	97865.60
381	751426.96	97871.76
382	751423.07	97879.74
383	751419.14	97888.89

Обозначение характерных точек границы	Координаты, м (система координат МСК-168 (зона 5))	
	X	Y
384	751415.28	97898.51
385	751411.60	97907.91
386	751408.19	97916.57
387	751404.97	97924.59
388	751401.85	97932.25
389	751398.73	97939.79
390	751395.50	97947.48
391	751392.03	97955.56
392	751388.00	97964.22
393	751383.05	97973.60
394	751376.82	97983.88
395	751368.98	97995.21
396	751359.27	98007.65
397	751347.97	98020.90
398	751335.49	98034.57
399	751322.21	98048.25
400	751308.53	98061.55
401	751294.84	98074.14
402	751281.50	98085.93
403	751268.87	98096.90
404	751257.30	98107.04
405	751247.14	98116.34
406	751238.59	98124.79
407	751231.26	98132.48
408	751224.60	98139.52
409	751218.04	98146.03
410	751211.05	98152.12
411	751203.18	98157.88
412	751194.49	98163.32
413	751185.17	98168.40
414	751175.38	98173.10
415	751165.31	98177.40
416	751154.96	98181.37
417	751143.56	98185.40
418	751130.17	98190.01
419	751113.84	98195.70
420	751093.66	98202.94
421	751069.10	98212.08
422	751041.46	98222.75
423	751012.46	98234.42
424	750983.85	98246.57
425	750957.33	98258.66
426	750934.31	98270.29
427	750914.81	98281.55

Обозначение характерных точек границы	Координаты, м (система координат МСК-168 (зона 5))	
	X	Y
428	750898.52	98292.66
429	750885.10	98303.86
430	750874.26	98315.34
431	750865.55	98327.42
432	750858.03	98340.67
433	750847.90	98354.61
434	750837.96	98371.12
435	750826.37	98391.43
436	750814.95	98414.71
437	750800.69	98442.04
438	750787.73	98466.45
439	750773.13	98494.35
440	750764.85	98516.19
441	750755.51	98530.45
442	750749.02	98542.95
443	750741.94	98555.43
444	750735.81	98566.16
445	750726.98	98577.66
446	750710.99	98596.58
447	750691.31	98618.01
448	750671.30	98640.31
449	750650.67	98663.18
450	750633.68	98687.27
451	750617.09	98705.37
452	750603.01	98721.59
453	750590.68	98736.95
454	750579.34	98752.48
455	750568.24	98769.21
456	750556.71	98787.89
457	750543.34	98804.79
458	750528.92	98825.81
459	750515.52	98846.87
460	750496.93	98869.99
461	750480.60	98887.87
462	750461.95	98906.40
463	750442.80	98924.65
464	750426.38	98945.03
465	750408.77	98962.04
466	750392.81	98978.79
467	750378.54	98995.00
468	750365.88	99010.32
469	750353.41	99022.32
470	750342.11	99035.84
471	750333.76	99046.17

Обозначение характерных точек границы	Координаты, м (система координат МСК-168 (зона 5))	
	X	Y
472	750325.53	99053.70
473	750316.06	99060.41
474	750311.53	99065.04
475	750305.19	99069.86
476	750300.48	99072.70
477	750292.31	99078.71
478	750286.56	99082.70
479	750279.72	99084.28
480	750273.87	99085.46
481	750269.16	99086.41
482	750264.78	99087.37
483	750259.70	99088.58
484	750252.90	99090.28
485	750243.32	99092.71
486	750230.29	99096.05
487	750214.54	99100.16
488	750197.13	99104.82
489	750179.17	99109.82
490	750161.72	99114.93
491	750145.62	99120.02
492	750130.76	99125.28
493	750116.76	99130.98
494	750103.25	99137.39
495	750089.87	99144.78
496	750076.42	99153.26
497	750063.31	99162.26
498	750051.13	99171.09
499	750040.49	99179.02
500	750031.97	99185.34
501	750025.91	99189.59
502	750021.67	99192.51
503	750018.37	99195.08
504	750015.12	99198.27
505	750011.05	99203.09
506	750005.50	99210.29
507	749998.79	99219.65
508	749991.45	99230.72
509	749984.04	99243.07
510	749977.09	99256.24
511	749971.02	99269.82
512	749965.69	99283.45
513	749960.80	99296.79
514	749956.09	99309.51
515	749951.26	99321.28

Обозначение характерных точек границы	Координаты, м (система координат МСК-168 (зона 5))	
	X	Y
516	749942.15	99331.98
517	749936.13	99339.29
518	749930.12	99346.62
519	749924.89	99353.59
520	749915.86	99360.39
521	749910.56	99366.18
522	749900.76	99370.43
523	749889.73	99375.16
524	749877.32	99381.16
525	749863.38	99389.26
526	749847.91	99400.02
527	749831.49	99413.10
528	749814.87	99427.93
529	749798.80	99443.93
530	749784.00	99460.51
531	749771.06	99477.09
532	749759.75	99493.16
533	749746.60	99508.34
534	749735.12	99519.20
535	749725.58	99529.02
536	749716.53	99536.58
537	749709.36	99544.23
538	749701.60	99548.05
539	749694.94	99553.06
540	749690.58	99557.04
541	749684.75	99562.26
542	749677.91	99564.20
543	749671.28	99565.85
544	749664.80	99567.27
545	749658.41	99568.51
546	749652.05	99569.63
547	749645.69	99570.63
548	749639.33	99571.51
549	749632.95	99572.24
550	749626.54	99572.83
551	749620.08	99573.24
552	749613.57	99573.40
553	749606.97	99573.20
554	749600.29	99572.55
555	749593.48	99571.34
556	749586.55	99569.50
557	749579.51	99567.14
558	749572.40	99564.38
559	749565.23	99561.37

Обозначение характерных точек границы	Координаты, м (система координат МСК-168 (зона 5))	
	X	Y
560	749558.04	99558.22
561	749556.11	99552.47
562	749551.81	99545.80
563	749542.96	99539.04
564	749533.13	99532.20
565	749521.93	99520.26
566	749510.42	99509.09
567	749498.30	99493.63
568	749486.07	99474.45
569	749470.80	99452.62
570	749459.59	99435.76
571	749451.12	99419.65
572	749445.04	99403.55
573	749440.69	99386.49
574	749437.44	99367.44
575	749434.66	99345.40
576	749431.79	99319.86
577	749428.68	99292.19
578	749425.25	99264.26
579	749421.44	99237.95
580	749417.19	99215.09
581	749414.35	99197.65
582	749409.71	99180.27
583	749405.88	99167.81
584	749402.00	99150.73
585	749395.88	99132.01
586	749387.41	99104.54
587	749383.19	99074.49
588	749379.30	99042.65
589	749375.71	99011.32
590	749372.41	98982.82
591	749369.31	98958.89
592	749366.29	98939.15
593	749363.18	98922.67
594	749359.79	98908.51
595	749355.97	98895.73
596	749351.59	98883.55
597	749346.69	98871.85
598	749341.33	98860.65
599	749335.59	98849.98
600	749329.56	98839.84
601	749323.30	98830.21
602	749316.87	98820.75
603	749310.33	98811.07

Обозначение характерных точек границы	Координаты, м (система координат МСК-168 (зона 5))	
	X	Y
604	749303.74	98800.76
605	749297.16	98789.45
606	749290.58	98776.70
607	749283.86	98762.04
608	749276.77	98744.95
609	749269.08	98724.93
610	749260.59	98701.45
611	749251.26	98674.42
612	749241.73	98645.32
613	749232.85	98616.01
614	749225.46	98588.40
615	749220.38	98564.35
616	749218.12	98545.14
617	749217.89	98529.55
618	749218.54	98515.80
619	749218.94	98502.07
620	749217.95	98486.54
621	749214.77	98467.93
622	749209.91	98447.08
623	749204.19	98425.35
624	749198.44	98404.10
625	749193.50	98384.69
626	749190.11	98367.99
627	749188.56	98352.90
628	749189.07	98337.83
629	749191.84	98321.18
630	749197.07	98301.38
631	749204.79	98277.12
632	749214.29	98248.32
633	749207.55	98153.80
634	749232.67	98036.91
635	749274.05	97916.30
636	749279.01	97882.73
637	749283.76	97853.73
638	749287.78	97827.51
639	749290.56	97802.23
640	749291.57	97776.07
641	749290.48	97747.73
642	749287.68	97718.19
643	749283.70	97688.91
644	749279.12	97661.40
645	749274.47	97637.13
646	749270.11	97617.10
647	749265.54	97600.21

Обозначение характерных точек границы	Координаты, м (система координат МСК-168 (зона 5))	
	X	Y
648	749260.06	97584.84
649	749252.95	97569.40
650	749243.54	97552.27
651	749231.40	97532.28
652	749217.28	97510.01
653	749202.22	97486.48
654	749187.27	97462.71
655	749173.47	97439.73
656	749161.63	97418.23
657	749151.62	97397.73
658	749143.09	97377.41
659	749135.68	97356.47
660	749129.03	97334.10
661	749122.85	97309.68
662	749117.13	97283.27
663	749111.93	97255.15
664	749107.31	97225.57
665	749103.31	97194.79
666	749099.95	97163.18
667	749097.09	97131.63
668	749094.51	97101.15
669	749092.04	97072.73
670	749089.20	97046.70
671	749060.85	97051.54
672	749034.97	97029.70
673	749033.80	96994.72
674	749037.67	96960.47
675	749038.54	96926.43
676	749014.65	96919.02
677	748996.66	96900.72
678	748981.57	96884.06
679	748970.35	96869.59
680	748963.59	96857.62
681	748960.41	96847.61
682	748959.51	96838.74
683	748959.67	96830.22
684	748959.58	96821.26
685	748958.30	96811.20
686	748955.98	96799.85
687	748953.08	96787.18
688	748950.06	96773.13
689	748947.36	96757.66
690	748945.32	96740.91
691	748943.71	96723.68

Обозначение характерных точек границы	Координаты, м (система координат МСК-168 (зона 5))	
	X	Y
692	748942.20	96706.95
693	748940.43	96691.73
694	748938.04	96678.99
695	748934.85	96669.18
696	748931.25	96660.60
697	748927.79	96650.98
698	748924.99	96638.07
699	748923.44	96619.62
700	748923.46	96594.29
701	748924.71	96564.34
702	748926.61	96532.96
703	748928.61	96503.35
704	748930.15	96478.68
705	748930.74	96461.23
706	748930.15	96449.59
707	748928.20	96441.39
708	748924.74	96434.32
709	748919.59	96426.03
710	748912.40	96414.43
711	748902.09	96398.45
712	748887.41	96377.23
713	748867.09	96349.95
714	748839.87	96315.77
715	748805.32	96274.59
716	748766.24	96229.29
717	748726.27	96183.51
718	748689.05	96140.89
719	748658.19	96105.05
720	748636.38	96078.61
721	748622.50	96060.06
722	748614.44	96046.89
723	748610.12	96036.57
724	748607.46	96026.59
725	748604.73	96014.95
726	748601.76	96001.71
727	748598.74	95987.51
728	748595.84	95972.92
729	748593.27	95958.55
730	748591.11	95944.77
731	748589.06	95931.02
732	748586.71	95916.48
733	748583.66	95900.35
734	748579.49	95881.84
735	748573.94	95860.45

Обозначение характерных точек границы	Координаты, м (система координат МСК-168 (зона 5))	
	X	Y
736	748567.23	95836.95
737	748559.71	95812.48
738	748551.74	95788.11
739	748543.67	95764.96
740	748535.73	95743.91
741	748527.72	95724.94
742	748519.30	95707.82
743	748510.12	95692.29
744	748499.87	95678.13
745	748488.35	95665.07
746	748475.88	95652.64
747	748462.95	95640.37
748	748450.01	95627.76
749	748437.56	95614.34
750	748425.93	95599.73
751	748415.04	95584.07
752	748404.68	95567.65
753	748394.66	95550.74
754	748384.75	95533.60
755	748374.78	95516.51
756	748364.49	95499.79
757	748353.69	95483.73
758	748342.17	95468.68
759	748329.68	95454.93
760	748316.23	95442.74
761	748302.61	95432.09
762	748289.85	95422.92
763	748278.94	95415.14
764	748270.88	95408.68
765	748273.28	95392.29
766	748268.07	95377.79
767	748270.98	95360.87
768	748273.80	95337.70
769	748276.15	95310.12
770	748277.72	95280.68
771	748278.23	95251.93
772	748277.38	95226.45
773	748274.98	95206.12
774	748271.31	95190.36
775	748266.78	95177.93
776	748261.76	95167.59
777	748256.68	95158.09
778	748251.78	95148.47
779	748246.84	95138.71

Обозначение характерных точек границы	Координаты, м (система координат МСК-168 (зона 5))	
	X	Y
780	748241.54	95129.07
781	748235.50	95119.79
782	748228.41	95111.12
783	748219.77	95103.01
784	748208.59	95094.24
785	748193.75	95083.28
786	748174.13	95068.59
787	748148.59	95048.66
788	748116.73	95022.66
789	748088.69	95008.23
790	748046.84	94976.84
791	748010.02	94931.55
792	747981.10	94905.99
793	747959.80	94886.61
794	747944.75	94872.15
795	747933.71	94860.55
796	747924.43	94849.74
797	747914.64	94837.65
798	747902.59	94822.66
799	747888.48	94805.01
800	747873.00	94785.37
801	747856.85	94764.43
802	747840.72	94742.87
803	747825.17	94721.32
804	747810.17	94700.23
805	747795.57	94679.99
806	747781.24	94661.04
807	747767.01	94643.76
808	747752.73	94628.40
809	747738.24	94614.60
810	747723.36	94601.81
811	747707.92	94589.51
812	747691.75	94577.18
813	747674.89	94564.35
814	747658.14	94551.02
815	747642.53	94537.23
816	747629.07	94523.04
817	747618.77	94508.52
818	747612.31	94493.70
819	747608.97	94478.62
820	747607.71	94463.29
821	747607.46	94447.71
822	747607.17	94431.91
823	747606.01	94415.95

Обозначение характерных точек границы	Координаты, м (система координат МСК-168 (зона 5))	
	X	Y
824	747604.12	94400.17
825	747601.86	94384.93
826	747599.58	94370.60
827	747597.64	94357.57
828	747596.40	94346.01
829	747596.18	94335.25
830	747597.29	94324.45
831	747600.05	94312.73
832	747604.78	94299.23
833	747611.56	94283.47
834	747619.60	94266.40
835	747627.91	94249.34
836	747635.44	94233.62
837	747641.20	94220.55
838	747644.45	94211.10
839	747645.55	94204.70
840	747645.15	94200.43
841	747643.90	94197.35
842	747642.44	94194.54
843	747641.30	94191.16
844	747640.51	94186.87
845	747639.99	94181.43
846	747639.67	94174.60
847	747639.44	94166.14
848	747639.25	94156.01
849	747639.13	94144.98
850	747639.12	94134.01
851	747639.28	94124.09
852	747639.64	94116.17
853	747640.20	94110.91
854	747640.80	94107.71
855	747641.17	94105.61
856	747641.10	94103.68
857	747640.36	94100.99
858	747638.76	94096.84
859	747636.30	94091.54
860	747633.01	94085.62
861	747628.97	94079.65
862	747624.21	94074.15
863	747618.67	94069.58
864	747611.80	94066.02
865	747602.98	94063.43
866	747591.56	94061.77
867	747576.91	94061.04

Обозначение характерных точек границы	Координаты, м (система координат МСК-168 (зона 5))	
	X	Y
868	747558.71	94061.12
869	747538.12	94061.59
870	747516.60	94061.99
871	747495.63	94061.84
872	747479.56	94057.62
873	747463.82	94055.00
874	747451.11	94050.95
875	747423.50	94034.21
876	747418.15	94025.47
877	747413.82	94016.07
878	747410.42	94006.40
879	747407.87	93996.84
880	747406.10	93987.75
881	747405.04	93979.38
882	747404.69	93971.38
883	747405.08	93963.21
884	747406.23	93954.39
885	747408.17	93944.38
886	747410.92	93932.94
887	747414.49	93920.74
888	747418.92	93908.72
889	747424.22	93897.80
890	747430.42	93888.94
891	747437.47	93882.73
892	747445.12	93878.57
893	747453.04	93875.52
894	747460.91	93872.64
895	747468.41	93869.01
896	747475.27	93863.84
897	747481.47	93857.02
898	747504.23	93817.54
899	747488.66	93739.04
900	747488.20	93692.20
901	747480.19	93667.46
902	747472.99	93662.14
903	747463.32	93656.75
904	747451.50	93651.36
905	747437.83	93646.03
906	747422.63	93640.83
907	747406.19	93635.83
908	747388.83	93631.09
909	747370.86	93626.71
910	747352.59	93622.74
911	747334.33	93619.26

Обозначение характерных точек границы	Координаты, м (система координат МСК-168 (зона 5))	
	X	Y
912	747316.32	93616.35
913	747298.52	93614.15
914	747280.82	93612.74
915	747263.12	93612.27
916	747245.31	93612.87
917	747227.35	93614.69
918	747209.45	93618.07
919	747191.91	93623.40
920	747174.99	93631.04
921	747158.99	93641.37
922	747144.18	93654.55
923	747130.76	93669.76
924	747118.94	93685.91
925	747108.94	93701.96
926	747100.93	93716.86
927	747094.94	93729.80
928	747090.22	93741.04
929	747085.85	93751.13
930	747080.90	93760.59
931	747074.44	93769.93
932	747065.75	93779.55
933	747055.08	93789.23
934	747042.87	93798.60
935	747029.57	93807.30
936	747015.65	93814.95
937	747001.51	93821.31
938	746987.50	93826.51
939	746973.91	93830.84
940	746961.05	93834.54
941	746949.19	93837.88
942	746938.54	93841.16
943	746928.75	93844.75
944	746919.39	93849.09
945	746910.00	93854.57
946	746900.13	93861.64
947	746889.55	93870.52
948	746878.84	93880.79
949	746868.83	93891.84
950	746860.31	93903.04
951	746854.07	93913.79
952	746850.59	93923.72
953	746848.84	93933.43
954	746847.49	93943.76
955	746845.17	93955.55

Обозначение характерных точек границы	Координаты, м (система координат МСК-168 (зона 5))	
	X	Y
956	746840.52	93969.65
957	746832.54	93986.66
958	746821.62	94006.38
959	746808.51	94028.40
960	746793.97	94052.26
961	746778.73	94077.55
962	746763.42	94103.80
963	746748.06	94130.45
964	746732.56	94156.84
965	746716.81	94182.37
966	746700.70	94206.41
967	746684.30	94228.41
968	746668.19	94248.04
969	746653.13	94265.01
970	746639.88	94279.07
971	746629.19	94289.95
972	746621.41	94297.57
973	746615.31	94302.68
974	746609.31	94306.16
975	746601.78	94308.98
976	746591.09	94312.05
977	746576.08	94316.13
978	746557.25	94321.38
979	746535.54	94327.79
980	746511.86	94335.36
981	746487.18	94344.07
982	746475.46	94351.76
983	746267.24	94469.77
984	746259.05	94467.99
985	746249.60	94465.01
986	746238.94	94460.96
987	746227.23	94455.96
988	746214.66	94450.11
989	746201.40	94443.54
990	746187.69	94436.35
991	746174.07	94428.77
992	746161.19	94421.01
993	746149.62	94413.30
994	746140.00	94405.85
995	746132.77	94398.84
996	746127.61	94392.13
997	746124.06	94385.59
998	746121.62	94379.04
999	746119.82	94372.30

Обозначение характерных точек границы	Координаты, м (система координат МСК-168 (зона 5))	
	X	Y
1000	746118.24	94365.26
1001	746116.80	94357.95
1002	746115.44	94350.42
1003	746114.15	94342.76
1004	746112.88	94335.03
1005	746115.91	94322.00
1006	746118.75	94309.32
1007	746121.23	94297.34
1008	746123.17	94286.42
1009	746124.36	94276.90
1010	746124.71	94268.96
1011	746124.38	94262.14
1012	746123.61	94255.80
1013	746122.63	94249.29
1014	746121.67	94242.00
1015	746120.83	94233.43
1016	746119.69	94223.76
1017	746117.69	94213.30
1018	746114.25	94202.41
1019	746108.82	94191.40
1020	746101.00	94180.62
1021	746077.73	94169.75
1022	746037.45	94143.36
1023	746022.63	94140.67
1024	746008.00	94138.59
1025	745993.95	94136.36
1026	745980.88	94133.19
1027	745969.08	94128.51
1028	745958.60	94122.51
1029	745949.37	94115.59
1030	745941.35	94108.15
1031	745934.50	94100.57
1032	745928.75	94093.15
1033	745923.88	94085.81
1034	745919.68	94078.38
1035	745915.92	94070.70
1036	745912.35	94062.57
1037	745908.59	94053.98
1038	745903.56	94045.38
1039	745873.41	94033.91
1040	745849.85	94032.79
1041	745809.55	94029.20
1042	745764.81	94023.27
1043	745739.90	94023.98

Обозначение характерных точек границы	Координаты, м (система координат МСК-168 (зона 5))	
	X	Y
1044	745719.28	94024.05
1045	745702.53	94023.45
1046	745688.71	94022.25
1047	745676.88	94020.51
1048	745666.09	94018.31
1049	745655.49	94015.76
1050	745644.68	94013.20
1051	745633.31	94010.98
1052	745621.10	94009.46
1053	745607.71	94009.02
1054	745592.92	94009.91
1055	745576.80	94011.97
1056	745559.52	94014.91
1057	745541.23	94018.46
1058	745522.11	94022.35
1059	745502.41	94026.30
1060	745482.79	94030.05
1061	745464.01	94033.37
1062	745446.85	94035.98
1063	745432.06	94037.65
1064	745420.09	94038.13
1065	745410.20	94037.35
1066	745401.34	94035.22
1067	745392.45	94031.66
1068	745382.47	94026.60
1069	745370.69	94020.10
1070	745357.70	94012.77
1071	745344.45	94005.36
1072	745331.86	93998.61
1073	745320.88	93993.26
1074	745312.03	93989.90
1075	745304.15	93988.44
1076	745295.69	93988.65
1077	745285.08	93990.26
1078	745254.23	94004.57
1079	745233.72	94010.33
1080	745199.75	94015.45
1081	745167.79	94005.57
1082	745135.97	93978.09
1083	745130.53	93964.68
1084	745123.23	93948.98
1085	745114.23	93932.05
1086	745104.03	93915.13
1087	745093.10	93899.48

Обозначение характерных точек границы	Координаты, м (система координат МСК-168 (зона 5))	
	X	Y
1088	745081.97	93886.32
1089	745070.97	93876.53
1090	745059.89	93869.40
1091	745048.36	93863.85
1092	745036.04	93858.77
1093	745022.55	93853.08
1094	745007.76	93845.96
1095	744992.41	93837.76
1096	744977.44	93829.09
1097	744963.85	93820.57
1098	744951.15	93802.51
1099	744940.17	93787.73
1100	744930.83	93766.15
1101	744929.16	93746.57
1102	744927.41	93723.29
1103	744925.53	93698.02
1104	744923.47	93672.47
1105	744921.19	93648.34
1106	744918.63	93627.00
1107	744915.79	93608.39
1108	744912.66	93592.12
1109	744909.24	93577.80
1110	744905.55	93565.02
1111	744901.58	93553.44
1112	744897.39	93542.77
1113	744893.03	93532.80
1114	744891.07	93498.99
1115	744896.40	93465.71
1116	744894.53	93438.34
1117	744896.94	93425.54
1118	744893.01	93405.95
1119	744883.59	93385.79
1120	744868.57	93371.48
1121	744849.18	93354.26
1122	744826.80	93335.88
1123	744802.82	93318.07
1124	744778.62	93302.58
1125	744755.38	93290.67
1126	744733.51	93281.79
1127	744713.21	93274.90
1128	744694.68	93268.99
1129	744678.10	93263.04
1130	744663.59	93256.31
1131	744650.70	93249.16

Обозначение характерных точек границы	Координаты, м (система координат МСК-168 (зона 5))	
	X	Y
1132	744638.90	93242.26
1133	744627.65	93236.29
1134	744616.41	93231.87
1135	744604.76	93229.52
1136	744592.81	93229.07
1137	744580.79	93230.15
1138	744568.91	93232.45
1139	744557.41	93235.59
1140	744546.51	93239.30
1141	744536.41	93243.44
1142	744527.30	93247.90
1143	744519.36	93252.57
1144	744512.80	93257.38
1145	744507.66	93262.27
1146	744503.44	93267.30
1147	744499.47	93272.62
1148	744495.11	93278.32
1149	744489.72	93284.54
1150	744482.85	93291.27
1151	744474.94	93297.96
1152	744466.62	93303.93
1153	744458.57	93308.49
1154	744451.43	93310.98
1155	744445.69	93310.91
1156	744441.34	93308.57
1157	744438.19	93304.45
1158	744436.09	93299.03
1159	744434.86	93292.81
1160	744434.26	93286.08
1161	744433.85	93278.35
1162	744433.10	93268.97
1163	744431.50	93257.26
1164	744428.54	93242.53
1165	744423.87	93224.45
1166	744417.81	93203.98
1167	744410.88	93182.40
1168	744403.56	93160.99
1169	744396.34	93141.04
1170	744389.51	93123.50
1171	744382.47	93108.03
1172	744374.41	93093.94
1173	744364.49	93080.57
1174	744351.93	93067.22
1175	744336.27	93053.43

Обозначение характерных точек границы	Координаты, м (система координат МСК-168 (зона 5))	
	X	Y
1176	744318.69	93039.53
1177	744300.76	93026.05
1178	744284.03	93013.53
1179	744270.04	93002.49
1180	744259.80	92993.26
1181	744251.96	92985.28
1182	744244.67	92977.79
1183	744236.00	92970.01
1184	744224.07	92961.20
1185	744207.66	92950.77
1186	744188.11	92938.99
1187	744167.49	92926.34
1188	744147.81	92913.29
1189	744131.11	92900.29
1190	744118.90	92887.77
1191	744110.52	92875.96
1192	744104.81	92865.03
1193	744100.57	92855.15
1194	744096.65	92846.50
1195	744091.97	92839.16
1196	744086.04	92832.85
1197	744078.44	92827.20
1198	744068.79	92821.82
1199	744056.69	92816.35
1200	744041.84	92810.48
1201	744024.47	92804.08
1202	744004.88	92797.13
1203	743983.39	92789.57
1204	743960.31	92781.37
1205	743936.19	92772.48
1206	743912.47	92762.95
1207	743890.81	92752.83
1208	743872.86	92742.16
1209	743860.31	92730.99
1210	743854.24	92719.45
1211	743853.44	92707.98
1212	743856.15	92697.07
1213	743860.58	92687.26
1214	743864.97	92679.05
1215	743867.95	92672.68
1216	743873.89	92654.52
1217	743877.49	92644.88
1218	743882.94	92631.94
1219	743889.69	92616.74

Обозначение характерных точек границы	Координаты, м (система координат МСК-168 (зона 5))	
	X	Y
1220	743896.88	92600.77
1221	743908.32	92563.71
1222	743910.25	92540.98
1223	743900.97	92513.49
1224	743887.37	92487.38
1225	743876.95	92473.18
1226	743864.33	92459.13
1227	743849.74	92445.39
1228	743833.50	92431.99
1229	743815.93	92418.97
1230	743797.34	92406.38
1231	743778.13	92394.30
1232	743758.81	92382.98
1233	743719.32	92361.82
1234	743682.38	92351.18
1235	743660.86	92353.71
1236	743658.44	92374.09
1237	743659.00	92381.30
1238	743659.42	92388.30
1239	743659.84	92394.66
1240	743660.40	92399.89
1241	743661.15	92403.66
1242	743661.72	92406.13
1243	743661.67	92407.57
1244	743660.51	92408.25
1245	743657.81	92408.46
1246	743653.29	92408.40
1247	743647.37	92407.98
1248	743640.70	92406.99
1249	743633.90	92405.29
1250	743627.59	92402.68
1251	743622.25	92399.13
1252	743617.75	92395.11
1253	743613.83	92391.25
1254	743610.19	92388.16
1255	743606.57	92386.48
1256	743602.75	92386.62
1257	743598.74	92388.34
1258	743594.63	92391.20
1259	743590.48	92394.76
1260	743586.39	92398.56
1261	743582.36	92402.25
1262	743578.17	92405.73
1263	743573.50	92408.99

Обозначение характерных точек границы	Координаты, м (система координат МСК-168 (зона 5))	
	X	Y
1264	743568.10	92412.01
1265	743561.66	92414.77
1266	743553.98	92417.32
1267	743545.34	92419.95
1268	743536.09	92423.07
1269	743526.60	92427.04
1270	743517.25	92432.23
1271	743508.33	92438.82
1272	743499.96	92446.22
1273	743492.19	92453.61
1274	743485.06	92460.20
1275	743478.65	92465.16
1276	743472.94	92467.97
1277	743467.84	92469.02
1278	743463.18	92468.99
1279	743458.79	92468.55
1280	743454.53	92468.37
1281	743450.22	92468.93
1282	743445.78	92469.96
1283	743441.06	92471.04
1284	743435.97	92471.73
1285	743430.41	92471.57
1286	743424.30	92470.36
1287	743410.77	92475.27
1288	743385.34	92482.02
1289	743378.83	92489.77
1290	743371.69	92497.20
1291	743363.55	92503.18
1292	743354.21	92506.83
1293	743344.05	92508.27
1294	743333.54	92507.87
1295	743323.17	92505.98
1296	743313.44	92502.98
1297	743304.71	92499.17
1298	743296.83	92494.76
1299	743289.50	92489.90
1300	743282.44	92484.74
1301	743275.35	92479.44
1302	743268.06	92474.08
1303	743260.77	92468.46
1304	743253.79	92462.34
1305	743247.44	92455.41
1306	743242.01	92447.43
1307	743237.70	92438.22

Обозначение характерных точек границы	Координаты, м (система координат МСК-168 (зона 5))	
	X	Y
1308	743234.13	92427.88
1309	743230.80	92416.63
1310	743227.21	92404.67
1311	743222.86	92392.20
1312	743217.36	92379.51
1313	743210.76	92367.26
1314	743203.24	92356.18
1315	743185.22	92343.63
1316	743162.09	92342.54
1317	743135.91	92342.45
1318	743124.81	92344.96
1319	743112.92	92347.59
1320	743099.73	92350.82
1321	743084.76	92355.10
1322	743067.48	92360.93
1323	743047.70	92368.64
1324	743026.33	92378.01
1325	743004.59	92388.68
1326	742983.68	92400.32
1327	742964.81	92412.57
1328	742948.87	92425.15
1329	742930.22	92456.05
1330	742905.48	92488.68
1331	742881.03	92513.98
1332	742870.05	92529.91
1333	742859.29	92544.54
1334	742848.99	92557.03
1335	742839.44	92566.90
1336	742830.99	92574.83
1337	742824.09	92581.79
1338	742819.16	92588.79
1339	742816.60	92596.79
1340	742816.38	92606.57
1341	742816.60	92618.10
1342	742814.87	92631.18
1343	742808.83	92645.55
1344	742796.11	92661.01
1345	742779.45	92690.65
1346	742730.06	92764.96
1347	742885.42	92886.78
1348	742846.55	92928.52
1349	742827.47	92937.08
1350	742805.22	92946.39
1351	742734.87	92970.30

Обозначение характерных точек границы	Координаты, м (система координат МСК-168 (зона 5))	
	X	Y
1352	742710.18	92982.48
1353	742688.70	92994.93
1354	742672.37	93007.14
1355	742660.30	93018.93
1356	742650.88	93030.23
1357	742642.56	93040.95
1358	742633.74	93051.00
1359	742623.31	93060.40
1360	742611.94	93069.46
1361	742600.76	93078.58
1362	742590.38	93114.09
1363	742580.13	93142.06
1364	742570.14	93164.70
1365	742546.74	93179.10
1366	742534.55	93188.09
1367	742522.31	93197.33
1368	742510.90	93205.99
1369	742501.03	93213.43
1370	742492.59	93219.62
1371	742454.67	93230.38
1372	742429.16	93234.74
1373	742385.78	93251.25
1374	742354.24	93256.05
1375	742321.65	93261.07
1376	742291.18	93265.97
1377	742265.99	93270.45
1378	742248.45	93274.26
1379	742237.54	93277.52
1380	742231.40	93280.41
1381	742228.18	93283.16
1382	742226.05	93285.95
1383	742223.47	93288.93
1384	742220.28	93292.10
1385	742216.62	93295.43
1386	742212.67	93298.84
1387	742208.55	93302.30
1388	742187.57	93296.12
1389	742167.19	93289.87
1390	742148.02	93283.45
1391	742130.66	93276.81
1392	742115.70	93269.85
1393	742103.53	93262.51
1394	742093.61	93254.73
1395	742085.19	93246.51

Обозначение характерных точек границы	Координаты, м (система координат МСК-168 (зона 5))	
	X	Y
1396	742077.48	93237.79
1397	742069.73	93228.55
1398	742061.41	93218.85
1399	742052.80	93209.14
1400	742044.41	93199.96
1401	742036.78	93191.87
1402	742030.40	93185.40
1403	742025.61	93180.79
1404	742022.00	93176.95
1405	742018.96	93172.52
1406	742015.88	93166.09
1407	742012.18	93156.29
1408	742007.34	93142.23
1409	742001.33	93125.21
1410	741994.20	93107.00
1411	741986.03	93089.40
1412	741976.87	93074.20
1413	741966.92	93062.66
1414	741956.93	93053.84
1415	741947.77	93046.24
1416	741940.32	93038.38
1417	741933.56	93016.13
1418	741932.92	92999.87
1419	741926.55	92955.05
1420	741916.41	92925.74
1421	741899.44	92891.67
1422	741877.32	92854.18
1423	741852.45	92814.93
1424	741804.18	92737.87
1425	741791.74	92714.22
1426	741769.90	92671.29
1427	741757.85	92642.26
1428	741748.32	92615.73
1429	741740.61	92591.43
1430	741734.03	92568.92
1431	741727.78	92546.85
1432	741721.05	92523.70
1433	741713.04	92497.91
1434	741702.92	92467.95
1435	741690.12	92432.74
1436	741674.98	92392.96
1437	741658.10	92349.76
1438	741640.06	92304.27
1439	741608.35	92242.23

Обозначение характерных точек границы	Координаты, м (система координат МСК-168 (зона 5))	
	X	Y
1440	741590.56	92204.04
1441	741579.42	92161.20
1442	741573.39	92150.09
1443	741568.88	92138.90
1444	741566.63	92126.47
1445	741567.38	92111.65
1446	741571.53	92093.76
1447	741578.14	92073.98
1448	741585.95	92053.95
1449	741593.69	92035.32
1450	741600.08	92019.76
1451	741604.31	92008.43
1452	741607.22	92000.60
1453	741610.16	91995.05
1454	741614.42	91990.59
1455	741621.30	91985.99
1456	741631.65	91980.34
1457	741644.40	91973.82
1458	741658.00	91966.95
1459	741670.94	91960.20
1460	741681.65	91954.08
1461	741688.99	91948.92
1462	741693.44	91944.45
1463	741695.85	91940.25
1464	741697.08	91935.89
1465	741697.99	91930.95
1466	741699.20	91924.80
1467	741700.34	91915.99
1468	741700.79	91902.87
1469	741699.94	91883.76
1470	741697.16	91857.02
1471	741692.10	91821.98
1472	741685.40	91781.96
1473	741677.95	91741.27
1474	741670.67	91704.21
1475	741664.05	91672.12
1476	741665.22	91647.28
1477	741694.81	91612.49
1478	741704.56	91598.60
1479	741712.34	91583.93
1480	741712.57	91514.34
1481	741702.65	91479.73
1482	741694.08	91456.33
1483	741684.42	91431.51

Обозначение характерных точек границы	Координаты, м (система координат МСК-168 (зона 5))	
	X	Y
1484	741674.02	91405.74
1485	741663.26	91379.50
1486	741451.44	91966.05
1487	741334.27	92289.65
1488	741329.92	92305.93
1489	741328.46	92311.39
1490	741321.44	92320.98
1491	741342.65	92351.96
1492	741325.06	92349.80
1493	741306.90	92347.56
1494	741299.71	92336.80
1495	741266.92	92295.44
1496	741230.34	92256.38
1497	741208.34	92237.44
1498	741157.94	92196.65
1499	741062.38	92331.12
1500	740961.66	92295.93
1501	740878.33	92261.55
1502	740563.89	92102.98
1503	740535.31	92085.74
1504	740350.71	92086.60
1505	740352.28	92145.35
1506	740326.71	92178.91
1507	740311.19	92184.70
1508	740256.55	92371.17
1509	740246.10	92407.62
1510	740122.88	92382.79
1511	740090.85	92602.37
1512	739988.28	92841.30
1513	739968.33	92887.76
1514	739971.13	92949.01
1515	739977.76	93055.54
1516	739975.81	93111.38
1517	739973.55	93176.01
1518	739984.52	93279.70
1519	740016.38	94120.04
1520	740018.92	94570.01
1521	739996.36	94942.70
1522	739936.75	94978.41
1523	739951.57	95021.59
1524	740048.63	95034.14
1525	740057.44	95100.41
1526	739915.56	95120.96
1527	739963.53	95412.74

Обозначение характерных точек границы	Координаты, м (система координат МСК-168 (зона 5))	
	X	Y
1528	739877.93	95426.07
1529	739736.73	95417.20
1530	739622.09	95407.12
1531	739576.19	95403.08
1532	739406.74	95392.87
1533	739363.57	95384.32
1534	738962.66	95287.52
1535	738915.57	95276.16
1536	738540.65	95188.85
1537	738453.95	95183.41
1538	738380.20	95172.56
1539	737925.57	95066.26
1540	737765.25	95031.48
1541	737723.10	95017.55
1542	737582.94	94987.01
1543	737380.88	94929.62
1544	737316.08	94917.86
1545	737177.81	95076.47
1546	737104.01	95162.07
1547	737085.91	95163.37
1548	736548.98	95201.87
1549	736469.47	95207.58
1550	736320.00	95218.30
1551	735998.22	95233.54
1552	735950.30	95233.45
1553	735497.44	95272.84
1554	735406.79	95283.76
1555	735364.91	95287.74
1556	735366.07	95282.18
1557	735366.92	95277.02
1558	735367.41	95272.30
1559	735367.54	95268.07
1560	735367.26	95264.25
1561	735366.54	95260.80
1562	735365.31	95257.66
1563	735363.53	95254.76
1564	735361.18	95252.04
1565	735358.34	95249.41
1566	735355.11	95246.80
1567	735351.59	95244.13
1568	735347.91	95241.33
1569	735344.13	95238.32
1570	735340.38	95235.10
1571	735336.73	95231.69

Обозначение характерных точек границы	Координаты, м (система координат МСК-168 (зона 5))	
	X	Y
1572	735333.28	95228.09
1573	735330.11	95224.32
1574	735327.31	95220.38
1575	735324.86	95216.23
1576	735322.76	95211.79
1577	735320.98	95207.02
1578	735319.50	95201.85
1579	735318.30	95196.28
1580	735317.24	95190.47
1581	735315.22	95185.38
1582	735312.40	95179.04
1583	735309.12	95173.32
1584	735306.63	95168.65
1585	735305.50	95166.12
1586	735302.95	95162.90
1587	735300.61	95159.70
1588	735292.50	95155.82
1589	735285.09	95155.07
1590	735279.26	95156.05
1591	735272.62	95156.59
1592	735267.17	95158.41
1593	735261.76	95159.00
1594	735258.46	95158.85
1595	735250.96	95160.17
1596	735243.08	95160.65
1597	735235.63	95160.73
1598	735227.42	95159.54
1599	735219.68	95156.71
1600	735212.90	95151.03
1601	735205.37	95143.24
1602	735193.29	95135.68
1603	735179.23	95126.12
1604	735176.30	95123.43
1605	735173.43	95120.80
1606	735170.69	95118.30
1607	735168.14	95116.00
1608	735165.86	95113.95
1609	735163.90	95112.13
1610	735162.21	95110.15
1611	735160.78	95107.55
1612	735159.53	95103.84
1613	735158.42	95098.57
1614	735157.43	95091.43
1615	735156.54	95082.96

Обозначение характерных точек границы	Координаты, м (система координат МСК-168 (зона 5))	
	X	Y
1616	735155.74	95073.87
1617	735155.04	95064.88
1618	735154.43	95056.70
1619	735153.90	95049.86
1620	735153.36	95044.15
1621	735152.75	95039.18
1622	735151.97	95034.57
1623	735150.95	95029.91
1624	735149.60	95024.92
1625	735147.90	95019.71
1626	735145.82	95014.53
1627	735143.34	95009.59
1628	735140.44	95005.12
1629	735137.12	95001.29
1630	735133.51	94997.97
1631	735129.79	94994.98
1632	735126.09	94992.15
1633	735122.60	94989.27
1634	735119.42	94986.23
1635	735116.49	94982.98
1636	735113.72	94979.59
1637	735111.02	94976.06
1638	735108.28	94972.43
1639	735105.43	94968.71
1640	735102.57	94964.87
1641	735099.84	94960.86
1642	735097.36	94956.64
1643	735095.25	94952.16
1644	735093.62	94947.41
1645	735092.42	94942.54
1646	735091.55	94937.69
1647	735090.93	94933.05
1648	735090.47	94928.79
1649	735090.09	94925.02
1650	735089.71	94921.65
1651	735089.24	94918.54
1652	735088.60	94915.52
1653	735087.69	94912.45
1654	735086.47	94909.23
1655	735084.94	94905.95
1656	735083.18	94902.73
1657	735081.21	94899.71
1658	735079.10	94897.01
1659	735076.91	94894.72

Обозначение характерных точек границы	Координаты, м (система координат МСК-168 (зона 5))	
	X	Y
1660	735074.71	94892.62
1661	735072.63	94890.48
1662	735070.76	94888.02
1663	735069.20	94884.99
1664	735068.03	94881.24
1665	735067.22	94876.98
1666	735066.75	94872.48
1667	735066.56	94868.07
1668	735066.62	94864.04
1669	735066.86	94860.60
1670	735067.18	94857.68
1671	735067.43	94855.07
1672	735067.49	94852.63
1673	735067.22	94850.17
1674	735066.52	94847.56
1675	735065.38	94844.85
1676	735063.85	94842.15
1677	735061.94	94839.53
1678	735059.68	94837.09
1679	735057.11	94834.90
1680	735054.34	94832.91
1681	735051.53	94831.02
1682	735048.76	94829.16
1683	735046.21	94827.23
1684	735043.96	94825.16
1685	735042.07	94822.88
1686	735040.55	94820.33
1687	735039.40	94817.45
1688	735038.67	94814.16
1689	735038.34	94810.45
1690	735038.36	94806.45
1691	735038.61	94802.35
1692	735039.03	94798.31
1693	735039.51	94794.51
1694	735040.05	94791.04
1695	735040.94	94787.69
1696	735042.58	94784.15
1697	735045.33	94780.11
1698	735049.59	94775.27
1699	735055.56	94769.45
1700	735062.66	94762.93
1701	735070.16	94756.12
1702	735077.31	94749.40
1703	735083.38	94743.20

Обозначение характерных точек границы	Координаты, м (система координат МСК-168 (зона 5))	
	X	Y
1704	735087.80	94737.78
1705	735090.70	94732.98
1706	735092.44	94728.50
1707	735093.31	94724.05
1708	735093.66	94719.34
1709	735093.75	94714.15
1710	735093.66	94708.59
1711	735093.41	94702.84
1712	735093.03	94697.07
1713	735092.54	94691.49
1714	735091.97	94686.24
1715	735091.38	94681.32
1716	735090.83	94676.69
1717	735090.37	94672.34
1718	735090.06	94668.23
1719	735089.97	94664.32
1720	735090.17	94660.51
1721	735090.73	94656.70
1722	735091.72	94652.79
1723	735093.22	94648.68
1724	735095.24	94644.29
1725	735097.63	94639.65
1726	735100.14	94634.82
1727	735102.56	94629.88
1728	735104.66	94624.87
1729	735106.25	94619.82
1730	735107.36	94614.46
1731	735108.04	94608.53
1732	735108.33	94601.73
1733	735108.31	94593.77
1734	735108.02	94584.51
1735	735107.61	94574.47
1736	735107.19	94564.30
1737	735106.90	94554.66
1738	735106.87	94546.23
1739	735107.17	94539.46
1740	735107.65	94534.05
1741	735108.08	94529.48
1742	735108.25	94525.23
1743	735107.96	94520.80
1744	735107.01	94515.83
1745	735105.44	94510.57
1746	735103.27	94505.43
1747	735100.57	94500.83

Обозначение характерных точек границы	Координаты, м (система координат МСК-168 (зона 5))	
	X	Y
1748	735097.40	94497.18
1749	735093.80	94494.74
1750	735089.86	94493.32
1751	735085.66	94492.55
1752	735081.28	94492.10
1753	735076.80	94491.62
1754	735072.28	94490.84
1755	735067.61	94489.77
1756	735062.69	94488.52
1757	735057.39	94487.19
1758	735051.58	94485.87
1759	735045.22	94484.62
1760	735038.54	94483.38
1761	735031.82	94482.04
1762	735025.37	94480.50
1763	735019.49	94478.65
1764	735014.40	94476.42
1765	735010.06	94473.93
1766	735006.34	94471.29
1767	735003.15	94468.68
1768	735000.34	94466.21
1769	734997.84	94463.99
1770	734995.62	94461.87
1771	734993.65	94459.66
1772	734991.93	94457.17
1773	734990.44	94454.20
1774	734989.18	94450.62
1775	734988.09	94446.60
1776	734987.15	94442.38
1777	734986.30	94438.20
1778	734985.51	94434.29
1779	734984.73	94430.83
1780	734983.96	94427.79
1781	734983.18	94425.06
1782	734982.35	94422.57
1783	734981.48	94420.21
1784	734980.53	94417.93
1785	734979.34	94415.69
1786	734977.75	94413.52
1787	734975.59	94411.42
1788	734972.69	94409.40
1789	734968.97	94407.45
1790	734964.77	94405.54
1791	734960.50	94403.57

Обозначение характерных точек границы	Координаты, м (система координат МСК-168 (зона 5))	
	X	Y
1792	734956.58	94401.51
1793	734953.44	94399.28
1794	734951.41	94396.82
1795	734950.39	94394.10
1796	734950.22	94391.10
1797	734950.74	94387.80
1798	734951.78	94384.15
1799	734953.18	94380.18
1800	734954.90	94376.07
1801	734956.94	94372.01
1802	734959.26	94368.22
1803	734961.86	94364.91
1804	734964.71	94362.24
1805	734967.69	94360.09
1806	734970.68	94358.30
1807	734973.55	94356.70
1808	734976.17	94355.13
1809	734978.45	94353.45
1810	734980.41	94351.61
1811	734982.07	94349.61
1812	734983.49	94347.44
1813	734984.70	94345.09
1814	734985.73	94342.54
1815	734986.51	94339.79
1816	734986.96	94336.82
1817	734986.98	94333.59
1818	734986.50	94330.12
1819	734985.48	94326.39
1820	734984.05	94322.51
1821	734982.41	94318.62
1822	734980.73	94314.82
1823	734979.21	94311.26
1824	734977.99	94308.03
1825	734977.05	94305.09
1826	734976.31	94302.34
1827	734975.71	94299.74
1828	734975.19	94297.19
1829	734974.67	94294.63
1830	734974.19	94292.07
1831	734973.79	94289.49
1832	734973.52	94286.93
1833	734973.42	94284.37
1834	734973.52	94281.84
1835	734973.84	94279.32

Обозначение характерных точек границы	Координаты, м (система координат МСК-168 (зона 5))	
	X	Y
1836	734974.41	94276.80
1837	734975.21	94274.29
1838	734976.28	94271.76
1839	734977.62	94269.21
1840	734979.31	94266.57
1841	734981.44	94263.74
1842	734984.08	94260.65
1843	734987.31	94257.20
1844	734991.14	94253.33
1845	734995.26	94249.03
1846	734999.31	94244.32
1847	735002.91	94239.20
1848	735005.68	94233.70
1849	735007.35	94227.86
1850	735008.07	94221.90
1851	735008.07	94216.09
1852	735007.59	94210.69
1853	735006.87	94205.96
1854	735006.11	94202.09
1855	735005.34	94198.95
1856	735004.56	94196.34
1857	735003.72	94194.05
1858	735002.84	94191.89
1859	735001.92	94189.69
1860	735000.97	94187.47
1861	735000.08	94185.29
1862	734999.30	94183.21
1863	734998.67	94181.28
1864	734998.29	94179.51
1865	734998.31	94177.65
1866	734998.92	94175.43
1867	735000.31	94172.55
1868	735002.68	94168.72
1869	735006.09	94163.76
1870	735010.17	94157.96
1871	735014.40	94151.71
1872	735018.27	94145.40
1873	735021.30	94139.45
1874	735023.10	94134.13
1875	735023.82	94129.41
1876	735023.73	94125.16
1877	735023.11	94121.23
1878	735022.24	94117.48
1879	735021.33	94113.79

Обозначение характерных точек границы	Координаты, м (система координат МСК-168 (зона 5))	
	X	Y
1880	735020.48	94110.04
1881	735019.69	94106.17
1882	735019.01	94102.06
1883	735018.46	94097.63
1884	735018.07	94092.82
1885	735017.85	94087.66
1886	735017.83	94082.26
1887	735018.03	94076.68
1888	735018.44	94070.99
1889	735019.09	94065.27
1890	735019.94	94059.54
1891	735020.93	94053.79
1892	735022.01	94048.02
1893	735023.15	94042.26
1894	735025.18	94033.14
1895	735027.07	94024.09
1896	735028.71	94015.15
1897	735029.97	94006.40
1898	735030.72	93997.88
1899	735030.88	93989.65
1900	735030.56	93981.62
1901	735029.92	93973.74
1902	735029.09	93965.90
1903	735028.25	93958.02
1904	735027.54	93949.95
1905	735027.08	93941.23
1906	735026.99	93931.31
1907	735027.40	93919.65
1908	735028.40	93905.73
1909	735030.05	93889.32
1910	735032.04	93871.43
1911	735033.97	93853.43
1912	735035.47	93836.63
1913	735036.16	93822.40
1914	735035.76	93811.69
1915	735034.62	93803.91
1916	735033.20	93798.13
1917	735031.94	93793.38
1918	735031.32	93788.72
1919	735031.69	93783.38
1920	735032.87	93777.51
1921	735034.64	93771.39
1922	735036.71	93765.37
1923	735038.84	93759.76

Обозначение характерных точек границы	Координаты, м (система координат МСК-168 (зона 5))	
	X	Y
1924	735040.79	93754.82
1925	735042.50	93750.45
1926	735043.95	93746.49
1927	735045.13	93742.79
1928	735045.99	93739.16
1929	735046.55	93735.50
1930	735046.84	93731.77
1931	735046.94	93727.99
1932	735046.91	93724.20
1933	735046.80	93720.37
1934	735046.93	93716.93
1935	735046.88	93713.56
1936	735046.46	93710.32
1937	735045.50	93707.30
1938	735043.82	93704.55
1939	735041.31	93702.12
1940	735038.15	93699.90
1941	735034.63	93697.79
1942	735031.01	93695.65
1943	735027.57	93693.37
1944	735024.51	93690.82
1945	735021.74	93687.97
1946	735019.11	93684.76
1947	735016.46	93681.13
1948	735013.63	93677.06
1949	735010.53	93672.53
1950	735007.20	93667.70
1951	735003.74	93662.76
1952	735000.28	93657.89
1953	734996.88	93653.30
1954	734993.65	93649.13
1955	734990.51	93645.37
1956	734987.40	93641.95
1957	734984.22	93638.79
1958	734980.91	93635.85
1959	734977.37	93633.07
1960	734973.59	93630.44
1961	734969.54	93627.96
1962	734965.19	93625.62
1963	734960.53	93623.44
1964	734955.57	93621.39
1965	734950.55	93619.41
1966	734945.75	93617.41
1967	734941.47	93615.31

Обозначение характерных точек границы	Координаты, м (система координат МСК-168 (зона 5))	
	X	Y
1968	734937.97	93613.02
1969	734935.45	93610.51
1970	734933.71	93607.84
1971	734932.44	93605.13
1972	734931.36	93602.52
1973	734930.17	93600.12
1974	734928.63	93598.00
1975	734926.88	93596.03
1976	734925.11	93594.04
1977	734923.50	93591.86
1978	734922.26	93589.31
1979	734921.49	93586.28
1980	734921.03	93582.89
1981	734920.59	93579.33
1982	734919.94	93575.77
1983	734918.81	93572.42
1984	734917.01	93569.41
1985	734914.69	93566.74
1986	734912.07	93564.37
1987	734909.35	93562.26
1988	734906.78	93560.38
1989	734904.46	93558.70
1990	734902.23	93557.23
1991	734899.82	93556.03
1992	734896.98	93555.12
1993	734893.44	93554.55
1994	734888.99	93554.32
1995	734883.72	93554.27
1996	734877.75	93554.20
1997	734871.20	93553.93
1998	734864.22	93553.26
1999	734856.93	93552.05
2000	734849.55	93550.40
2001	734842.30	93548.48
2002	734835.39	93546.41
2003	734829.06	93544.37
2004	734823.45	93542.47
2005	734818.57	93540.71
2006	734814.32	93539.09
2007	734810.65	93537.55
2008	734807.45	93536.09
2009	734804.68	93534.65
2010	734802.25	93533.21
2011	734798.13	93530.07

Обозначение характерных точек границы	Координаты, м (система координат МСК-168 (зона 5))	
	X	Y
2012	734796.29	93528.26
2013	734794.51	93526.23
2014	734792.82	93523.88
2015	734791.24	93521.16
2016	734789.80	93518.00
2017	734788.53	93514.32
2018	734787.44	93510.11
2019	734786.51	93505.60
2020	734785.69	93501.09
2021	734784.94	93496.86
2022	734784.20	93493.21
2023	734783.46	93490.32
2024	734782.75	93487.96
2025	734782.17	93485.77
2026	734781.76	93483.41
2027	734781.61	93480.54
2028	734781.75	93476.90
2029	734782.11	93472.65
2030	734782.61	93468.02
2031	734783.13	93463.27
2032	734783.59	93458.66
2033	734783.96	93454.34
2034	734784.53	93450.04
2035	734785.64	93445.43
2036	734787.66	93440.16
2037	734790.93	93433.89
2038	734795.66	93426.43
2039	734801.45	93418.29
2040	734807.75	93410.15
2041	734814.03	93402.65
2042	734819.71	93396.47
2043	734824.38	93392.09
2044	734828.07	93389.21
2045	734830.95	93387.33
2046	734833.16	93385.95
2047	734834.86	93384.59
2048	734836.19	93382.81
2049	734837.19	93380.40
2050	734837.93	93377.23
2051	734838.42	93373.16
2052	734838.70	93368.03
2053	734838.84	93361.80
2054	734838.93	93354.82
2055	734839.10	93347.49

Обозначение характерных точек границы	Координаты, м (система координат МСК-168 (зона 5))	
	X	Y
2056	734839.47	93340.27
2057	734840.18	93333.58
2058	734841.30	93327.77
2059	734842.71	93322.92
2060	734844.29	93319.01
2061	734845.86	93316.05
2062	734847.29	93314.02
2063	734848.46	93312.80
2064	734849.37	93311.73
2065	734850.06	93310.02
2066	734850.58	93306.93
2067	734850.96	93301.63
2068	734851.23	93293.68
2069	734851.44	93283.78
2070	734851.61	93272.95
2071	734851.80	93262.18
2072	734852.02	93252.52
2073	734852.31	93244.73
2074	734852.68	93238.70
2075	734853.10	93234.05
2076	734853.59	93230.45
2077	734854.13	93227.51
2078	734854.76	93224.93
2079	734855.59	93222.48
2080	734856.81	93220.00
2081	734858.55	93217.30
2082	734860.98	93214.22
2083	734864.19	93210.65
2084	734867.95	93206.84
2085	734871.96	93203.12
2086	734875.91	93199.82
2087	734879.48	93197.26
2088	734882.46	93195.69
2089	734885.00	93194.98
2090	734887.30	93194.89
2091	734889.59	93195.21
2092	734892.09	93195.73
2093	734894.96	93196.24
2094	734898.10	93196.65
2095	734901.38	93196.86
2096	734904.65	93196.82
2097	734907.74	93196.43
2098	734910.55	93195.65
2099	734913.08	93194.52

Обозначение характерных точек границы	Координаты, м (система координат МСК-168 (зона 5))	
	X	Y
2100	734915.40	93193.10
2101	734917.53	93191.45
2102	734919.54	93189.63
2103	734921.43	93187.66
2104	734923.16	93185.37
2105	734924.63	93182.51
2106	734925.76	93178.88
2107	734926.46	93174.26
2108	734926.69	93168.51
2109	734926.57	93162.02
2110	734926.26	93155.26
2111	734925.92	93148.71
2112	734925.72	93142.84
2113	734925.79	93138.02
2114	734926.12	93134.15
2115	734926.71	93131.04
2116	734927.52	93128.46
2117	734928.53	93126.23
2118	734929.70	93124.16
2119	734931.07	93122.16
2120	734932.61	93120.20
2121	734934.34	93118.20
2122	734936.28	93116.12
2123	734938.38	93113.92
2124	734940.56	93111.65
2125	734942.67	93109.37
2126	734944.57	93107.15
2127	734946.16	93105.05
2128	734947.31	93103.09
2129	734948.01	93101.09
2130	734948.31	93098.82
2131	734948.20	93096.05
2132	734947.74	93092.57
2133	734946.93	93088.23
2134	734945.83	93083.29
2135	734944.52	93078.09
2136	734943.05	93072.95
2137	734941.46	93068.23
2138	734939.82	93064.20
2139	734938.08	93060.79
2140	734936.19	93057.90
2141	734934.06	93055.40
2142	734931.66	93053.15
2143	734928.95	93051.07

Обозначение характерных точек границы	Координаты, м (система координат МСК-168 (зона 5))	
	X	Y
2144	734926.15	93049.07
2145	734923.48	93047.12
2146	734921.19	93045.18
2147	734919.54	93043.20
2148	734918.68	93041.12
2149	734918.49	93038.77
2150	734918.81	93036.01
2151	734919.43	93032.68
2152	734920.17	93028.59
2153	734920.87	93023.65
2154	734921.54	93018.09
2155	734922.18	93012.18
2156	734922.81	93006.23
2157	734923.46	93000.49
2158	734924.13	92995.13
2159	734924.78	92989.76
2160	734925.33	92983.84
2161	734925.72	92976.82
2162	734925.89	92968.18
2163	734925.80	92957.61
2164	734925.55	92945.78
2165	734925.28	92933.59
2166	734925.10	92921.91
2167	734925.18	92911.66
2168	734925.57	92903.49
2169	734926.22	92897.12
2170	734927.00	92892.02
2171	734927.80	92887.68
2172	734928.47	92883.57
2173	734928.97	92879.28
2174	734929.44	92874.83
2175	734930.06	92870.35
2176	734931.03	92865.96
2177	734932.54	92861.78
2178	734934.73	92857.87
2179	734937.47	92854.00
2180	734940.57	92849.84
2181	734943.84	92845.09
2182	734947.09	92839.42
2183	734950.17	92832.65
2184	734953.07	92825.00
2185	734955.86	92816.83
2186	734958.59	92808.48
2187	734961.31	92800.30

Обозначение характерных точек границы	Координаты, м (система координат МСК-168 (зона 5))	
	X	Y
2188	734964.05	92792.55
2189	734966.78	92785.09
2190	734969.45	92777.70
2191	734972.03	92770.14
2192	734974.44	92762.19
2193	734976.69	92753.73
2194	734978.79	92745.06
2195	734980.76	92736.59
2196	734982.67	92728.71
2197	734984.54	92721.85
2198	734986.41	92716.24
2199	734988.22	92711.57
2200	734989.95	92707.32
2201	734991.51	92703.01
2202	734992.87	92698.16
2203	734993.96	92692.43
2204	734994.72	92686.09
2205	734995.06	92679.59
2206	734994.90	92673.37
2207	734994.17	92667.89
2208	734992.83	92663.45
2209	734990.95	92659.95
2210	734988.67	92657.16
2211	734986.08	92654.84
2212	734983.32	92652.76
2213	734980.48	92650.73
2214	734977.67	92648.65
2215	734974.96	92646.49
2216	734972.44	92644.20
2217	734970.20	92641.71
2218	734968.31	92639.01
2219	734966.72	92636.12
2220	734965.43	92633.09
2221	734964.37	92629.95
2222	734963.53	92626.77
2223	734962.86	92623.59
2224	734962.48	92620.43
2225	734962.49	92617.28
2226	734963.03	92614.17
2227	734964.19	92611.12
2228	734966.06	92608.13
2229	734968.43	92605.27
2230	734971.08	92602.60
2231	734973.76	92600.18

Обозначение характерных точек границы	Координаты, м (система координат МСК-168 (зона 5))	
	X	Y
2232	734976.25	92598.05
2233	734978.35	92596.26
2234	734980.04	92594.65
2235	734981.34	92593.02
2236	734982.30	92591.18
2237	734982.92	92588.94
2238	734983.24	92586.17
2239	734983.27	92583.01
2240	734982.99	92579.65
2241	734982.40	92576.31
2242	734981.50	92573.18
2243	734980.31	92570.44
2244	734978.85	92568.04
2245	734977.20	92565.95
2246	734975.44	92564.07
2247	734973.60	92562.37
2248	734971.74	92560.78
2249	734969.79	92559.25
2250	734967.65	92557.73
2251	734965.23	92556.18
2252	734962.44	92554.55
2253	734959.23	92552.84
2254	734955.72	92551.07
2255	734952.07	92549.37
2256	734948.45	92547.80
2257	734945.01	92546.46
2258	734941.89	92545.39
2259	734939.10	92544.51
2260	734936.65	92543.68
2261	734934.50	92542.79
2262	734932.67	92541.73
2263	734931.13	92540.37
2264	734929.83	92538.77
2265	734928.71	92536.98
2266	734927.71	92535.07
2267	734926.77	92533.09
2268	734926.32	92532.38
2269	734926.01	92531.48
2270	734926.02	92530.23
2271	734926.47	92528.43
2272	734927.54	92525.90
2273	734929.28	92522.57
2274	734931.47	92518.70
2275	734933.81	92514.68

Обозначение характерных точек границы	Координаты, м (система координат МСК-168 (зона 5))	
	X	Y
2276	734935.98	92510.87
2277	734937.68	92507.63
2278	734938.68	92505.26
2279	734939.05	92503.59
2280	734938.95	92502.37
2281	734938.55	92501.35
2282	734937.99	92500.29
2283	734937.40	92499.01
2284	734936.73	92497.55
2285	734935.92	92496.05
2286	734934.91	92494.63
2287	734933.61	92493.41
2288	734931.98	92492.50
2289	734930.10	92491.82
2290	734928.04	92491.29
2291	734925.88	92490.82
2292	734923.72	92490.30
2293	734921.60	92489.70
2294	734919.42	92489.12
2295	734917.04	92488.73
2296	734914.31	92488.65
2297	734911.08	92489.07
2298	734907.29	92490.07
2299	734903.14	92491.57
2300	734898.92	92493.41
2301	734894.89	92495.45
2302	734891.34	92497.55
2303	734888.45	92499.58
2304	734886.00	92501.49
2305	734883.70	92503.27
2306	734881.22	92504.89
2307	734878.27	92506.32
2308	734874.63	92507.55
2309	734870.54	92508.56
2310	734866.31	92509.34
2311	734862.26	92509.87
2312	734858.73	92510.13
2313	734855.92	92510.13
2314	734853.54	92509.79
2315	734851.17	92509.06
2316	734848.42	92507.87
2317	734844.87	92506.18
2318	734840.21	92503.91
2319	734834.54	92501.09

Обозначение характерных точек границы	Координаты, м (система координат МСК-168 (зона 5))	
	X	Y
2320	734828.07	92497.71
2321	734820.99	92493.82
2322	734813.51	92489.40
2323	734805.79	92484.53
2324	734797.78	92479.36
2325	734789.40	92474.10
2326	734780.56	92468.95
2327	734771.17	92464.12
2328	734761.20	92459.76
2329	734750.78	92455.79
2330	734740.07	92452.09
2331	734729.27	92448.56
2332	734718.54	92445.07
2333	734708.08	92441.54
2334	734698.20	92438.08
2335	734689.19	92434.87
2336	734681.39	92432.04
2337	734675.09	92429.76
2338	734670.47	92428.12
2339	734666.96	92426.93
2340	734663.85	92425.94
2341	734660.43	92424.90
2342	734655.99	92423.57
2343	734650.03	92421.74
2344	734621.57	92441.48
2345	734597.79	92446.23
2346	734570.85	92449.68
2347	734519.80	92442.45
2348	734485.70	92448.48
2349	734482.70	92459.61
2350	734473.03	92480.46
2351	734465.41	92482.63
2352	734451.93	92475.79
2353	734433.99	92456.23
2354	734418.71	92433.04
2355	734400.94	92409.74
2356	734378.53	92377.48
2357	734362.66	92368.02
2358	734326.28	92368.94
2359	734273.43	92374.15
2360	734248.31	92375.55
2361	734221.94	92376.90
2362	734204.05	92384.89
2363	734167.84	92382.06

Обозначение характерных точек границы	Координаты, м (система координат МСК-168 (зона 5))	
	X	Y
2364	734112.70	92382.16
2365	734084.48	92397.20
2366	734078.88	92410.72
2367	734066.59	92433.96
2368	734054.95	92442.22
2369	734026.90	92453.51
2370	734017.77	92461.87
2371	734004.40	92481.31
2372	733994.76	92500.93
2373	733983.51	92500.43
2374	733969.86	92497.32
2375	733948.55	92497.65
2376	733929.46	92504.33
2377	733872.69	92541.90
2378	733868.51	92551.73
2379	733867.75	92569.22
2380	733859.97	92575.13
2381	733843.44	92580.68
2382	733835.72	92585.34
2383	733824.90	92603.65
2384	733806.14	92631.62
2385	733789.78	92662.19
2386	733742.47	92712.69
2387	733732.52	92711.01
2388	733718.98	92705.41
2389	733670.83	92692.71
2390	733626.47	92673.98
2391	733589.71	92644.04
2392	733643.33	92604.24
2393	733657.23	92578.80
2394	733697.20	92505.60
2395	733979.16	92078.90
2396	734258.02	91624.04
2397	734510.07	91073.29
2398	734768.22	90539.64
2399	734843.24	90547.14
2400	734877.63	90569.00
2401	734925.10	90573.18
2402	734949.19	90558.30
2403	735153.60	90579.37
2404	735154.91	90551.59
2405	735267.96	90558.09
2406	735380.29	90527.64
2407	735388.90	90527.26

Обозначение характерных точек границы	Координаты, м (система координат МСК-168 (зона 5))	
	X	Y
2408	735394.86	90527.00
2409	735397.85	90526.86
2410	735400.22	90526.76
2411	735421.95	90211.74
2412	735428.70	90113.92
2413	735434.06	90036.21
2414	735442.10	89919.65
2415	735444.03	89891.80
2416	735445.67	89867.95
2417	735443.88	89867.46
2418	735216.31	89836.83
2419	735092.66	89818.81
2420	735017.17	89806.32
2421	734937.02	89794.79
2422	734868.13	89789.50
2423	734800.58	89779.67
2424	734610.29	89757.60
2425	734479.70	89740.43
2426	734372.95	89731.20
2427	734332.85	89726.00
2428	734262.30	89721.28
2429	733893.04	89739.04
2430	733597.13	89760.04
2431	733387.60	89725.38
2432	733275.60	89688.81
2433	733246.97	89681.52
2434	733200.77	89664.37
2435	733198.60	89663.66
2436	733196.56	89662.80
2437	733192.10	89661.15
2438	733140.05	89640.85
2439	733126.81	89635.04
2440	733124.45	89634.01
2441	733103.22	89624.69
2442	733100.87	89623.66
2443	733082.91	89615.78
2444	733082.88	89540.92
2445	733194.38	89539.61
2446	733190.84	89254.77
2447	733260.48	89229.18
2448	733359.65	89203.76
2449	733376.40	89199.65
2450	733444.68	89170.77
2451	733588.82	89109.79

Обозначение характерных точек границы	Координаты, м (система координат МСК-168 (зона 5))	
	X	Y
2452	733588.85	89109.05
2453	733589.11	89102.65
2454	733611.45	88687.32
2455	734064.61	88631.64
2456	734122.15	88612.80
2457	734108.87	88378.11
2458	734098.01	88178.24
2459	734087.33	87971.18
2460	734084.51	87612.80
2461	734417.47	87606.47
2462	734394.64	87387.18
2463	734210.45	87390.93
2464	734204.64	86975.44
2465	734350.96	86969.18
2466	734339.35	86845.71
2467	734018.44	86823.91
2468	734013.51	86791.47
2469	733992.27	86459.56
2470	733964.76	86092.28
2471	733945.95	85681.70
2472	734154.13	85668.96
2473	734153.78	85594.13
2474	734474.94	85202.46
2475	734471.57	85187.99
2476	734640.28	84972.39
2477	734666.76	84957.43
2478	734685.66	84933.97
2479	734689.98	84925.71
2480	734696.68	84929.44
2481	734709.55	84923.01
2482	734747.78	84931.63
2483	734764.39	84930.47
2484	734774.18	84922.62
2485	734804.17	84896.74
2486	734832.62	84889.79
2487	734851.55	84889.66
2488	734880.13	84902.67
2489	734882.96	84925.32
2490	734877.17	84948.24
2491	734860.82	84967.81
2492	734843.57	84970.12
2493	734842.54	84979.91
2494	734849.10	84989.82
2495	734869.57	84995.87

Обозначение характерных точек границы	Координаты, м (система координат МСК-168 (зона 5))	
	X	Y
2496	734888.50	84993.81
2497	734969.34	84997.93
2498	734991.36	85006.43
2499	735024.44	85039.90
2500	735048.39	85060.37
2501	735063.71	85067.45
2502	735086.49	85064.75
2503	735142.93	85067.13
2504	735242.22	85101.01
2505	735259.19	85116.53
2506	735285.79	85133.04
2507	735313.25	85129.68
2508	735339.31	85119.43
2509	735360.44	85106.90
2510	735371.03	85083.26
2511	735372.24	85055.44
2512	735356.43	85026.32
2513	735355.66	85004.67
2514	735365.49	84988.03
2515	735423.15	84963.48
2516	735470.41	84943.65
2517	735504.02	84929.75
2518	735534.54	84934.49
2519	735557.12	84951.96
2520	735582.23	84950.21
2521	735611.62	84928.73
2522	735622.21	84894.48
2523	735618.18	84856.20
2524	735612.98	84818.43
2525	735604.81	84794.54
2526	735614.94	84755.12
2527	735628.44	84700.92
2528	735650.11	84664.24
2529	735673.02	84657.81
2530	735704.44	84654.20
2531	735732.76	84637.72
2532	735749.28	84611.11
2533	735767.26	84575.16
2534	735792.73	84561.16
2535	735832.54	84558.32
2536	735853.23	84527.36
2537	735883.65	84508.20
2538	735918.89	84496.07
2539	735955.70	84460.69

Обозначение характерных точек границы	Координаты, м (система координат МСК-168 (зона 5))	
	X	Y
2540	735989.71	84450.79
2541	736009.34	84431.16
2542	736020.74	84391.27
2543	736039.50	84352.26
2544	736076.79	84345.35
2545	736119.17	84352.30
2546	736143.97	84340.02
2547	736179.59	84322.39
2548	736207.15	84308.74
2549	736235.82	84273.74
2550	736276.34	84257.86
2551	736282.09	84217.15
2552	736289.10	84186.74
2553	736330.16	84145.29
2554	736334.06	84121.00
2555	736327.34	84079.18
2556	736332.62	84062.34
2557	736359.74	84066.93
2558	736377.00	84062.56
2559	736378.48	84041.58
2560	736364.03	84033.56
2561	736335.21	84028.89
2562	736316.66	84023.54
2563	736308.73	83996.46
2564	736327.84	83962.59
2565	736392.38	83891.44
2566	736441.59	83819.62
2567	736480.85	83767.28
2568	736559.84	83717.24
2569	736583.72	83691.54
2570	736607.20	83661.84
2571	736651.29	83576.71
2572	736660.47	83535.59
2573	736669.75	83452.94
2574	736675.78	83418.04
2575	736705.99	83378.29
2576	736726.87	83329.70
2577	736741.81	83300.20
2578	736783.27	83249.66
2579	736819.44	83202.88
2580	736878.53	83165.62
2581	736931.31	83121.37
2582	736935.19	83095.41
2583	736949.13	83073.23

Обозначение характерных точек границы	Координаты, м (система координат МСК-168 (зона 5))	
	X	Y
2584	736953.49	83054.70
2585	736954.24	83018.12
2586	736958.62	82995.35
2587	736982.19	82963.15
2588	736988.18	82938.26
2589	736983.07	82903.78
2590	736977.90	82880.43
2591	736978.48	82871.42
2592	736987.66	82847.61
2593	737053.55	82752.03
2594	737074.51	82711.85
2595	737100.19	82680.72
2596	737107.25	82653.72
2597	737106.23	82646.83
2598	737097.30	82630.87
2599	737094.20	82615.48
2600	737095.34	82602.24
2601	737103.40	82587.97
2602	737130.08	82565.85
2603	737161.96	82563.90
2604	737226.03	82596.06
2605	737231.34	82596.62
2606	737246.23	82592.99
2607	737263.80	82585.67
2608	737289.30	82584.75
2609	737337.58	82591.90
2610	737351.40	82590.39
2611	737374.82	82582.04
2612	737396.08	82578.44
2613	737475.13	82592.66
2614	737547.92	82587.76
2615	737563.84	82589.43
2616	737586.13	82593.00
2617	737683.93	82532.36
2618	737783.84	82544.90
2619	737842.52	82554.89
2620	737887.82	82561.48
2621	737952.21	82566.50
2622	738051.46	82573.62
2623	738112.78	82592.12
2624	738158.48	82610.98
2625	738243.38	82648.91
2626	738382.08	82708.36
2627	738510.92	82762.25

Обозначение характерных точек границы	Координаты, м (система координат МСК-168 (зона 5))	
	X	Y
2628	738589.78	82796.46
2629	738608.80	82801.85
2630	738614.00	82789.34
2631	738669.68	82541.40
2632	738712.92	82310.29
2633	738726.50	82242.35
2634	738779.23	81967.95
2635	738792.96	81877.55
2636	738844.60	81509.38
2637	738850.39	81367.95
2638	739343.22	81077.87
2639	739576.41	80939.33
2640	739747.38	80832.45
2641	739855.94	80768.15
2642	739898.95	80740.42
2643	740138.78	80595.34
2644	740150.36	80587.18
2645	740380.28	80445.34
2646	740773.95	80202.41
2647	740823.55	80174.72
2648	741031.96	80047.56
2649	741091.54	80005.12
2650	741085.34	79939.29
2651	741080.94	79574.10
2652	741072.39	79350.35
2653	741153.63	79266.90
2654	741216.64	79203.10
2655	741504.44	78750.69
2656	741552.63	78685.16
2657	741939.94	78128.02
2658	741971.34	78113.39
2659	742009.34	78097.15
2660	742026.27	78088.15
2661	742340.75	77939.75
2662	742534.36	77857.02
2663	742573.05	77874.16
2664	742602.35	77883.87
2665	742622.46	77858.75
2666	742641.55	77830.47
2667	742743.81	77760.72
2668	742787.47	77814.75
2669	742840.46	77883.60
2670	742991.41	77755.26
2671	743208.14	77666.39

Обозначение характерных точек границы	Координаты, м (система координат МСК-168 (зона 5))	
	X	Y
2672	743291.14	77628.42
2673	743285.96	77378.64
2674	743284.17	77023.08
2675	743289.79	76810.89
2676	743288.78	76600.12
2677	743284.87	76524.89
2678	743284.37	76399.54
2679	743278.83	76337.15
2680	743273.07	76100.51
2681	743272.56	76075.03
2682	743271.86	76040.17
2683	743271.55	76024.69
2684	743271.31	76012.95
2685	743268.96	75896.46
2686	743262.65	75723.17
2687	743262.96	75514.51
2688	743255.12	75358.57
2689	743258.34	75253.50
2690	743255.45	74898.79
2691	743253.81	74680.47
2692	743257.15	74604.59
2693	743256.59	74492.50
2694	743255.10	74355.58
2695	743205.27	74352.80
2696	742811.27	74303.00
2697	742606.20	74276.19
2698	742394.24	74253.82
2699	742258.13	74234.44
2700	742060.35	74188.76
2701	742031.70	74179.79
2702	741872.92	74158.81
2703	741787.63	74146.30
2704	741754.81	74143.41
2705	741640.62	74130.66
2706	741539.69	74104.91
2707	741413.72	74086.82
2708	741320.85	74013.44
2709	741299.65	74009.88
2710	741078.91	74012.43
2711	740829.80	74010.38
2712	740610.69	74074.03
2713	740597.54	74078.29
2714	740588.75	74079.46
2715	740444.38	74098.84

Обозначение характерных точек границы	Координаты, м (система координат МСК-168 (зона 5))	
	X	Y
2716	740363.41	74111.27
2717	740326.24	74113.14
2718	740240.92	74123.35
2719	740216.18	74201.69
2720	740142.86	74336.36
2721	740102.81	74416.76
2722	740064.63	74532.09
2723	740026.97	74588.50
2724	739984.87	74653.61
2725	739966.86	74712.37
2726	739966.33	74771.28
2727	739952.89	74808.26
2728	739926.39	74838.59
2729	739913.01	74869.02
2730	739897.26	74919.08
2731	739855.28	74971.09
2732	739785.02	75007.61
2733	739675.41	75045.98
2734	739627.18	75063.04
2735	739607.34	75082.51
2736	739569.74	75132.38
2737	739539.70	75187.33
2738	739445.18	75375.72
2739	739374.11	75503.87
2740	739340.88	75553.78
2741	739285.88	75594.78
2742	739198.00	75646.42
2743	739070.79	75697.74
2744	738915.08	75759.73
2745	738794.37	75817.64
2746	738719.62	75867.21
2747	738668.87	75921.34
2748	738613.58	75995.07
2749	738578.09	76053.68
2750	738547.30	76075.25
2751	738490.19	76107.51
2752	738398.10	76141.66
2753	738273.20	76179.90
2754	738159.23	76216.06
2755	738023.17	76280.39
2756	737988.07	76295.38
2757	737920.27	76301.36
2758	737887.45	76305.46
2759	737872.15	76305.33

Обозначение характерных точек границы	Координаты, м (система координат МСК-168 (зона 5))	
	X	Y
2760	737850.13	76324.79
2761	737788.61	76361.37
2762	737731.60	76382.72
2763	737692.25	76384.58
2764	737668.27	76377.84
2765	737639.99	76362.33
2766	737603.00	76344.57
2767	737570.24	76342.12
2768	737537.37	76352.76
2769	737510.99	76369.99
2770	737431.80	76428.25
2771	737341.42	76514.78
2772	737268.92	76557.82
2773	737165.65	76620.25
2774	737097.36	76680.77
2775	737035.77	76726.09
2776	736978.70	76753.98
2777	736970.17	76729.91
2778	736906.76	76489.38
2779	736906.94	76469.75
2780	736937.56	76266.84
2781	736944.10	76223.51
2782	736969.16	76110.26
2783	737039.65	75803.20
2784	737049.48	75681.09
2785	737047.10	75458.53
2786	737050.51	75076.73
2787	737051.05	75015.64
2788	737051.19	74756.00
2789	737036.77	74599.51
2790	737031.27	74539.84
2791	737031.04	74536.36
2792	737013.98	74273.51
2793	736985.94	73987.46
2794	736993.78	73955.01
2795	737008.73	73800.97
2796	737012.71	73601.43
2797	737010.34	73393.35
2798	736996.51	73151.29
2799	736991.23	73076.97
2800	736977.07	72996.64
2801	736954.35	72874.64
2802	736950.27	72831.53
2803	736939.69	72804.51

Обозначение характерных точек границы	Координаты, м (система координат МСК-168 (зона 5))	
	X	Y
2804	736974.40	72705.88
2805	736999.09	72635.70
2806	737013.88	72618.29
2807	737090.81	72523.97
2808	737230.58	72354.56
2809	737286.05	72290.37
2810	737328.21	72237.04
2811	737339.42	72216.25
2812	737354.28	72187.21
2813	737404.90	72089.75
2814	737428.65	72051.96
2815	737442.14	72024.85
2816	737453.98	72001.04
2817	737474.77	71967.61
2818	737547.73	71826.50
2819	737743.20	71730.23
2820	737894.55	71658.44
2821	738070.90	71573.70
2822	738162.00	71530.62
2823	738234.03	71494.69
2824	738275.19	71473.12
2825	738352.86	71423.92
2826	738376.71	71411.13
2827	738435.62	71367.79
2828	738510.70	71317.28
2829	738557.81	71285.53
2830	738713.85	71180.17
2831	738771.31	71136.81
2832	738905.17	71057.57
2833	738956.64	71028.77
2834	739006.63	71001.43
2835	739154.98	70938.37
2836	739553.06	70766.34
2837	739679.37	70713.33
2838	740127.41	70518.34
2839	740196.54	70478.00
2840	740258.75	70438.28
2841	740292.97	70416.79
2842	740298.28	70414.13
2843	740484.61	70297.26
2844	740618.91	70206.84
2845	740979.30	69995.05
2846	741087.96	69952.12
2847	741145.24	69927.76

Обозначение характерных точек границы	Координаты, м (система координат МСК-168 (зона 5))	
	X	Y
2848	741710.79	69682.60
2849	741765.47	69653.55
2850	741829.47	69632.34
2851	741858.34	69614.50
2852	741942.30	69575.21
2853	742673.83	69146.33
2854	742740.29	69108.54
2855	743058.85	69115.41
2856	743803.23	69163.15
2857	744319.01	69178.04
2858	745055.03	69195.42
2859	745297.83	69200.07
2860	745454.72	69210.98
2861	745538.92	69219.71
2862	745583.82	69216.13
2863	745593.63	69190.02
2864	745596.69	69142.67
2865	745631.12	68786.40
2866	745723.86	67902.31
2867	745821.62	67263.29
2868	745848.89	67266.66
2869	745902.27	67269.30
2870	745972.36	67269.90
2871	746052.62	67268.90
2872	746102.87	67267.27
2873	746315.77	67267.81
2874	746369.37	67267.98
2875	746462.83	67270.62
2876	746523.41	67276.88
2877	746589.83	67273.67
2878	746715.26	67266.10
2879	746783.30	67261.54
2880	746818.87	67261.63
2881	746874.76	67258.50
2882	746935.67	67255.31
2883	747012.70	67251.03
2884	747100.46	67250.17
1	747243.49	67247.63

Площадь муниципального образования 26171,02 га.

Приложение 32
к Закону края
от 10 октября 2024 г. № 8-3149

Приложение 32
к Закону края
от 18 февраля 2005 г. № 13-3015

**Текстовое описание местоположения границ
муниципального образования Сотниковский сельсовет**

По смежеству с землями муниципального образования
Астафьевский сельсовет

Граница муниципального образования Сотниковский сельсовет по смежеству с землями муниципального образования Астафьевский сельсовет проходит от точки 1 (узловая точка) до точки 257 (узловая точка) протяженностью 31565,63 м.

От точки 1 – узловой точки пересечения границ муниципального образования Мокрушинский сельсовет, муниципального образования Сотниковский сельсовет и муниципального образования Астафьевский сельсовет граница идет на юго-восток ломаной линией 6971,45 м по сенокосу и пашне, пересекая проселочные дороги, до озера Егдыш (точка 61).

От точки 61 граница следует на восток ломаной линией 767,03 м по берегу озера Егдыш, огибая его с северной стороны, до точки 72. Затем граница проходит на северо-восток ломаной линией 124,73 м по сенокосу, пересекая проселочную дорогу, до точки 75. Далее граница идет на юго-восток ломаной линией 1480,52 м по пашне, пересекая полевую дорогу, по границе пастбища до точки 93.

От точки 93 граница следует на восток ломаной линией 3918,19 м по границе пашни и сенокоса, пересекая полевую дорогу, автомобильную дорогу Канск – Тасеево – Устье, до точки 117. Затем граница проходит на северо-запад прямой линией 750,11 м по границе полосы отвода автомобильной дороги Канск – Тасеево – Устье с восточной стороны до точки 120.

От точки 120 граница идет в северо-восточном направлении ломаной линией 7650,27 м по пашне, пересекая грунтовую дорогу, по пастбищу и заболоченной местности, пересекая реку Тайна, по лесу до точки 195. Далее граница следует на юго-восток ломаной линией 3148,45 м по пашне, пересекая полевую дорогу, по сенокосу до точки 214.

От точки 214 граница проходит в северо-восточном направлении прямой линией 1878,67 м по сенокосу, лесу и пашне, пересекая полевую дорогу, до точки 222. Затем граница идет на север ломаной линией 1038,42 м по пашне, лесу и сенокосу до точки 232.

От точки 232 граница следует в северо-восточном направлении ломаной линией 3837,79 м по лесу, пашне и сенокосу до точки 257 – узловой точки

пересечения границ муниципального образования Астафьевский сельсовет, муниципального образования Рудянский сельсовет, муниципального образования Сотниковский сельсовет и муниципального образования Иланский район.

По смежеству с землями муниципального образования
Иланский район

Граница муниципального образования Сотниковский сельсовет по смежеству с землями муниципального образования Иланский район проходит от точки 257 (узловая точка) до точки 2391 (узловая точка) протяженностью 40920,21 м.

От точки 257 – узловой точки пересечения границ муниципального образования Астафьевский сельсовет, муниципального образования Рудянский сельсовет, муниципального образования Сотниковский сельсовет и муниципального образования Иланский район граница идет на юго-восток прямой линией 1865,95 м по пашне и сенокосу до точки 261.

От точки 261 граница следует на восток ломаной линией 2292,71 м по сенокосу, пересекая проселочную дорогу, до реки Правый Курыш (точка 273). Далее граница проходит в юго-восточном направлении извилистой линией 3797,53 м по середине реки Правый Курыш вниз по течению до реки Малый Курыш (точка 555).

От точки 555 граница идет извилистой линией по середине реки Малый Курыш вниз по течению: на юго-запад 7087,87 м до точки 914, на юго-восток 1403,03 м до точки 983, на юго-запад 4323,14 м до безымянного пруда (точка 1276). Затем граница следует общим направлением на юго-восток извилистой линией 1052,29 м по берегу безымянного пруда, огибая безымянный пруд с западной стороны, до дамбы (точка 1346).

От точки 1346 граница проходит на северо-восток прямой линией 197,43 м по дамбе до реки Малый Курыш (точка 1347). Далее граница идет на юго-восток извилистой линией 838,18 м по середине реки Малый Курыш вниз по течению до реки Курыш (точка 1387). Затем граница следует общим направлением на юго-запад извилистой линией 2218,94 м по середине реки Курыш вниз по течению до точки 1485.

От точки 1485 граница проходит в юго-восточном направлении ломаной линией 1002,17 м по пастбищу до автомобильной дороги Канск – Абан – Богучаны (точка 1490). Далее граница идет на северо-восток прямой линией 37,54 м по пастбищу вдоль полосы отвода автомобильной дороги Канск – Абан – Богучаны с северо-западной стороны до точки 1491.

От точки 1491 граница следует на юг прямой линией 36,02 м, пересекая полосу отвода автомобильной дороги Канск – Абан – Богучаны, до точки 1493. Затем граница проходит на юго-запад ломаной линией 213,10 м по пашне и пастбищу вдоль полосы отвода автомобильной дороги Канск – Абан – Богучаны с юго-восточной стороны до точки 1498.

От точки 1498 граница идет на юго-восток прямой линией 164,97 м по пастбищу до точки 1499. Далее граница следует на юго-запад ломаной линией 766,97 м по пастбищу, границе пашни и леса до точки 1504. Затем граница

проходит на юго-восток ломаной линией 1007,93 м по границе пашни и леса до точки 1513.

От точки 1513 граница идет общим направлением на восток ломаной линией 2776,07 м по границе пашни, пастбища и леса до точки 1527. Далее граница следует на юго-запад ломаной линией 2704,97 м по лесу и пашне, пересекая полевую дорогу, по пастбищу до точки 1544. Затем граница проходит на юго-восток ломаной линией 2067,47 м по сенокосу, пастбищу и заболоченной местности до реки Иланка (точка 1555).

От точки 1555 граница идет на юго-запад и юго-восток извилистой линией 5065,93 м по середине реки Иланка вниз по течению до точки 2391 – узловой точки пересечения границ муниципального образования Иланский район, муниципального образования Сотниковский сельсовет и муниципального образования город Канск.

По смежеству с землями муниципального образования
город Канск

Граница муниципального образования Сотниковский сельсовет по смежеству с землями муниципального образования город Канск проходит от точки 2391 (узловая точка) до точки 2479 (узловая точка) протяженностью 13028,82 м.

От точки 2391 – узловой точки пересечения границ муниципального образования Иланский район, муниципального образования Сотниковский сельсовет и муниципального образования город Канск граница следует на северо-запад ломаной линией 2422,64 м, пересекая полосу отвода Транссибирской железнодорожной магистрали (участок 05 «Мариинск – Красноярск – Тайшет»), по пашне, пастбищу, лесу вдоль южной границы территории садовых участков до точки 2398.

От точки 2398 граница идет в северном направлении ломаной линией 674,99 м по лесу и пастбищу до полевой дороги (точка 2410). Далее граница проходит на запад ломаной линией 660,38 м по полевой дороге вдоль границы территории садовых участков до автомобильной дороги Канск – Абан – Богучаны (точка 2416).

От точки 2416 граница следует на юг ломаной линией 2395,73 м вдоль автомобильной дороги Канск – Абан – Богучаны с западной стороны до точки 2443. Затем граница идет на запад прямой линией 74,86 м по пастбищу до точки 2444. Далее граница проходит на север прямой линией 111,51 м по пастбищу до точки 2445.

От точки 2445 граница следует на запад прямой линией 284,71 м по пастбищу до точки 2446. Затем граница идет на северо-запад ломаной линией 424,37 м по пастбищу и пашне до точки 2451. Далее граница проходит на запад прямой линией 423,08 м по пашне до точки 2454. Затем граница следует в северо-западном направлении прямой линией 517,11 м по пашне до полевой дороги (точка 2456).

От точки 2456 граница идет на запад прямой линией 1000,96 м по полевой дороге до точки 2460. Далее граница проходит на север прямой линией 333,02 м по лесу и пастбищу до точки 2461. Затем граница следует на юго-запад прямой

линией 220,48 м по пастбищу до точки 2462. Далее граница идет на юг прямой линией 184,23 м по пастбищу до точки 2463.

От точки 2463 граница проходит на запад прямой линией 415,53 м по пастбищу до точки 2464. Затем граница следует в северном направлении прямой линией 146,45 м по пастбищу до точки 2465. Далее граница идет в юго-западном направлении прямой линией 124,01 м по пастбищу до полевой дороги (точка 2466).

От точки 2466 граница проходит в южном направлении прямой линией 321,65 м по полевой дороге до точки 2467. Затем граница следует в западном направлении прямой линией 1144,72 м по полевой дороге до точки 2471. Далее граница идет в северном направлении прямой линией 208,57 м по сенокосу до точки 2472.

От точки 2472 граница следует в северо-западном направлении ломаной линией 939,82 м по сенокосу и пастбищу до реки Курыш до точки 2479 – узловой точки пересечения границ муниципального образования город Канск, муниципального образования Сотниковский сельсовет и муниципального образования Анцирский сельсовет.

По смежеству с землями муниципального образования
Анцирский сельсовет

Граница муниципального образования Сотниковский сельсовет по смежеству с землями муниципального образования Анцирский сельсовет проходит от точки 2479 (узловая точка) до точки 2843 (узловая точка) протяженностью 33187,32 м.

От точки 2479 – узловой точки пересечения границ муниципального образования город Канск, муниципального образования Сотниковский сельсовет и муниципального образования Анцирский сельсовет граница идет извилистой линией общим расстоянием 4941,37 м по середине реки Курыш вверх по течению: на северо-восток до точки 2506, на северо-запад до точки 2602, на север до точки 2616.

От точки 2616 граница следует на северо-восток ломаной линией 1087,93 м по пастбищу, пересекая полевую дорогу, до точки 2629. Затем граница проходит в северо-западном направлении ломаной линией 4079,62 м по пастбищу, пересекая автомобильную дорогу Канск – Тасеево – Устье, по пашне, пересекая проселочную дорогу, по сенокосу до точки 2649.

От точки 2649 граница идет на запад прямой линией 655,25 м по границе сенокоса и пашни до точки 2652. Далее граница следует на северо-запад ломаной линией 2418,89 м по пашне и пастбищу, пересекая полевую дорогу, до точки 2667. Затем граница проходит в северо-восточном направлении прямой линией 156,35 м по пастбищу до точки 2669.

От точки 2669 граница идет на северо-запад ломаной линией 523,65 м по пастбищу и пашне до автомобильной дороги Сотниково – Круглово (точка 2672). Далее граница следует на запад прямой линией 3273,90 м по автомобильной дороге Сотниково – Круглово до точки 2694. Затем граница проходит на юго-запад ломаной линией 1981,48 м по пашне, пересекая полевые

дороги, по пастбищу до точки 2708.

От точки 2708 граница идет в южном направлении ломаной линией 1092,96 м по границе пашни и пастбища до ручья Анцирь (точка 2718). Далее граница следует на юго-восток извилистой линией 4509,78 м по руслу ручья Анцирь вниз по течению до точки 2776. Затем граница проходит на запад ломаной линией 3983,76 м по пастбищу, пашне и сенокосу до точки 2803.

От точки 2803 граница идет на северо-запад ломаной линией 4482,38 м по пашне, пересекая проселочную дорогу, по сенокосу до точки 2843 – узловой точки пересечения границ муниципального образования Анцирский сельсовет, муниципального образования Сотниковский сельсовет и муниципального образования Краснокурышинский сельсовет.

По смежеству с землями муниципального образования Краснокурышинский сельсовет

Граница муниципального образования Сотниковский сельсовет по смежеству с землями муниципального образования Краснокурышинский сельсовет проходит от точки 2843 (узловая точка) до точки 2867 (узловая точка) протяженностью 7371,05 м.

От точки 2843 – узловой точки пересечения границ муниципального образования Анцирский сельсовет, муниципального образования Сотниковский сельсовет и муниципального образования Краснокурышинский сельсовет граница следует в северо-западном направлении ломаной линией 2555,81 м по сенокосу, пашне, пересекая безымянный ручей, до точки 2854.

От точки 2854 граница идет на север прямой линией 2846,57 м по пастбищу, пересекая проселочную дорогу, по пашне до точки 2862. Далее граница следует на северо-запад прямой линией 1968,67 м по пашне и границе сенокоса до точки 2867 – узловой точки пересечения границ муниципального образования Краснокурышинский сельсовет, муниципального образования Сотниковский сельсовет и муниципального образования Мокрушинский сельсовет.

По смежеству с землями муниципального образования Мокрушинский сельсовет

Граница муниципального образования Сотниковский сельсовет по смежеству с землями муниципального образования Мокрушинский сельсовет проходит от точки 2867 (узловая точка) до точки 1 (узловая точка) протяженностью 1423,32 м.

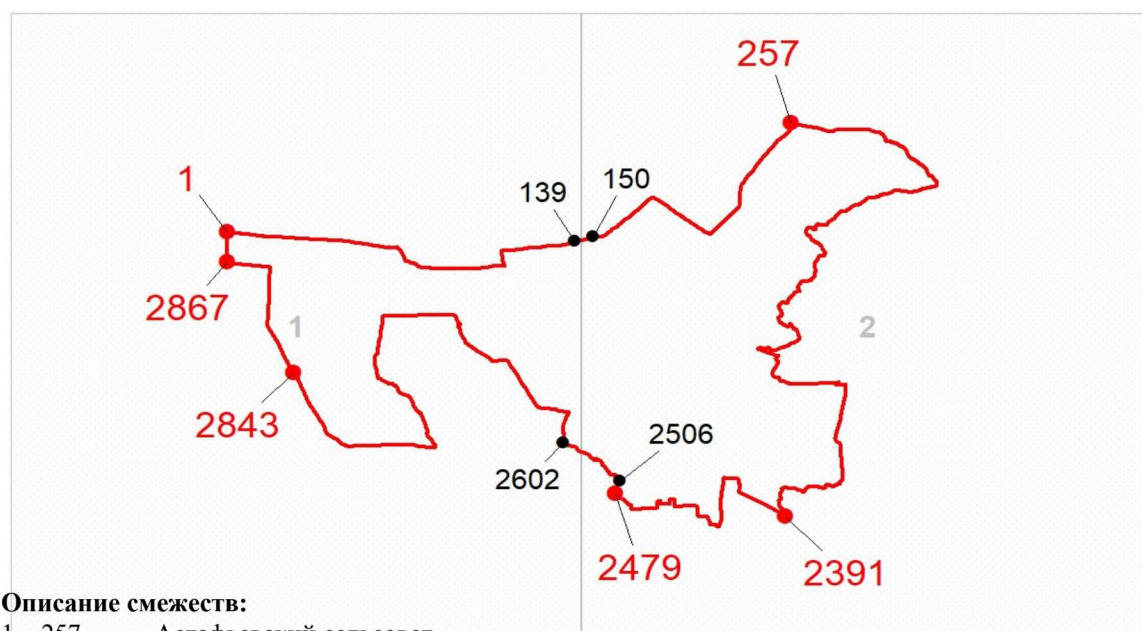
От точки 2867 – узловой точки пересечения границ муниципального образования Краснокурышинский сельсовет, муниципального образования Сотниковский сельсовет и муниципального образования Мокрушинский сельсовет граница идет на север ломаной линией 1423,32 м по границе пашни и сенокоса до точки 1 – узловой точки пересечения границ муниципального образования Мокрушинский сельсовет, муниципального образования Сотниковский сельсовет и муниципального образования Астафьевский сельсовет.

Приложение 33
к Закону края
от 10 октября 2024 г. № 8-3149

Приложение 33
к Закону края
от 18 февраля 2005 г. № 13-3015

Графическое отображение местоположения границ муниципального образования Сотниковский сельсовет

Раздел I. Обзорная схема местоположения границ муниципального образования



Описание смежеств:

- 1 – 257 — Астафьевский сельсовет
- 257 – 2391 Иланский район
- 2391 – 2479 город Канск
- 2479 – 2843 Анцирский сельсовет
- 2843 – 2867 Краснокурышинский сельсовет
- 2867 – 1 Мокрушинский сельсовет

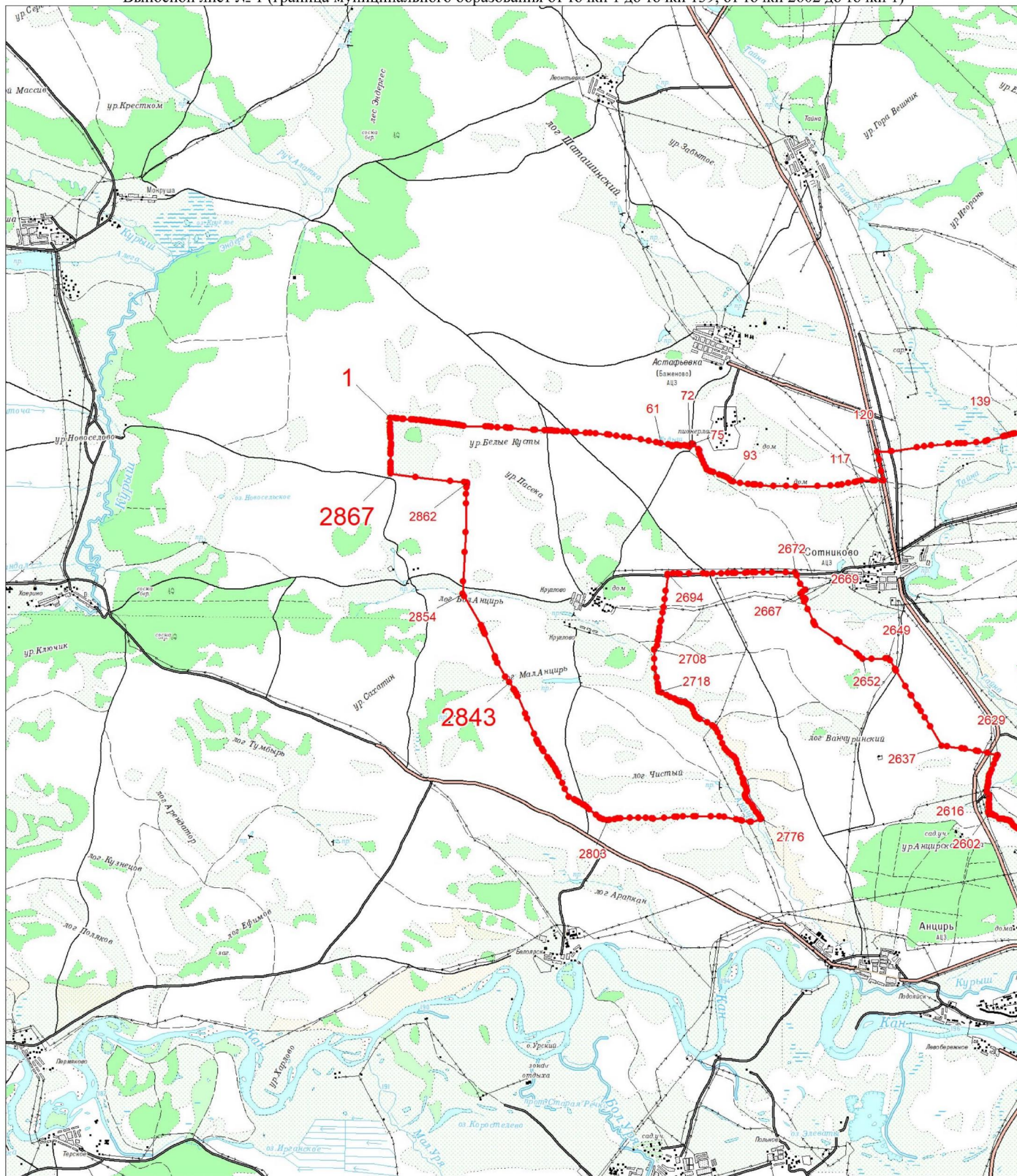
Масштаб 1: 350000

Используемые условные знаки и обозначения:

	Граница муниципального образования
	Узловая точка границы муниципального образования и её номер
	Поворотная точка границы муниципального образования и её номер
	Номер выносного листа обзорной схемы местоположения границ муниципального образования

Раздел II. Выносные листы обзорной схемы местоположения границ муниципального образования

Выносной лист № 1 (граница муниципального образования от точки 1 до точки 139, от точки 2602 до точки 1)

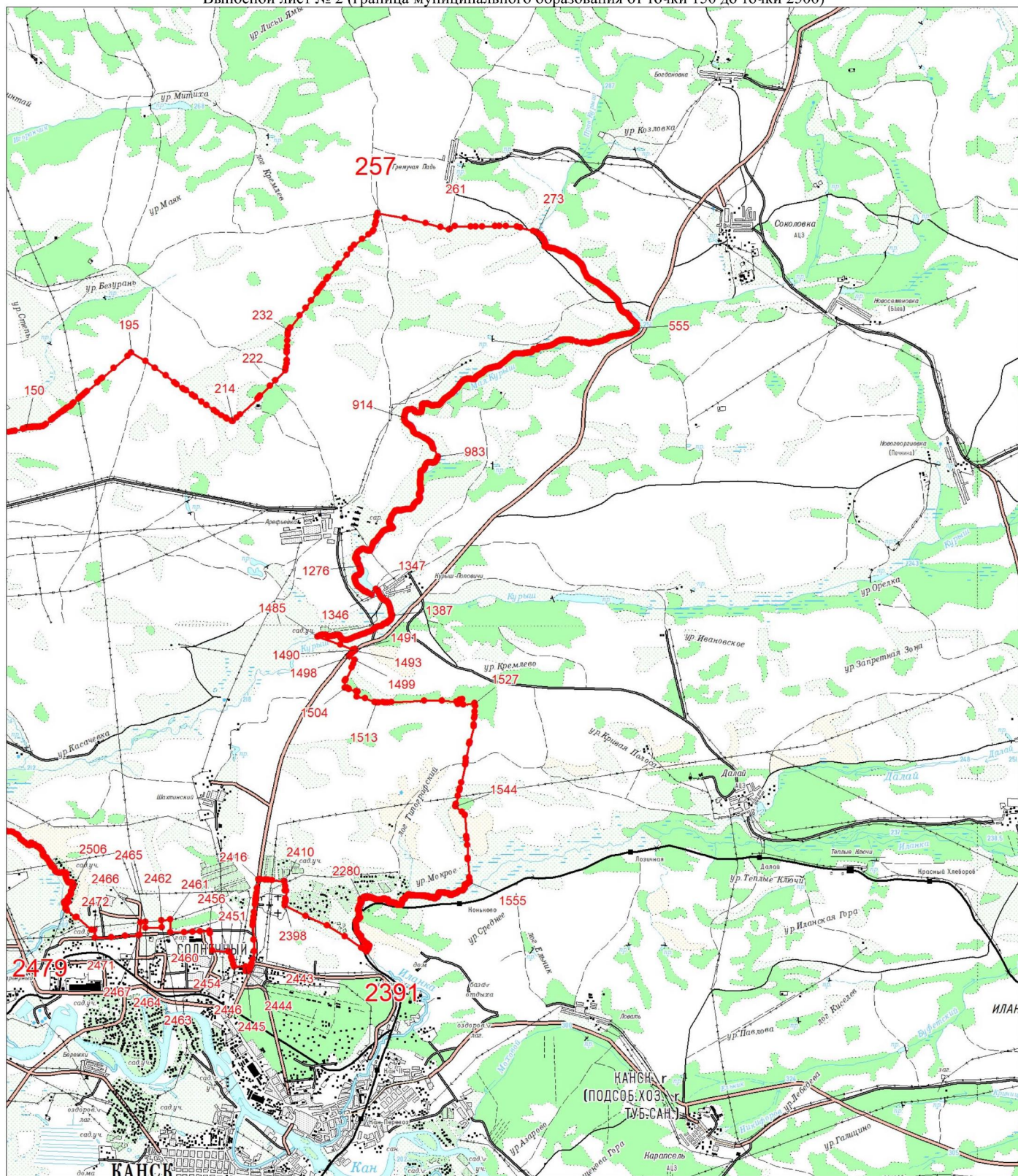


Масштаб 1:100000

Условные обозначения:

	Граница муниципального образования
	Характерная точка границы муниципального образования
	Надписи номеров характерных точек границы муниципального образования

Выносной лист № 2 (граница муниципального образования от точки 150 до точки 2506)



Масштаб 1:100000

Условные обозначения:

- | | |
|--|--|
| | Граница муниципального образования |
| | Характерная точка границы муниципального образования |
| | Надписи номеров характерных точек границы муниципального образования |

Приложение 34
к Закону края
от 10 октября 2024 г. № 8-3149

Приложение 34
к Закону края
от 18 февраля 2005 г. № 13-3015

**Координаты характерных точек границ
муниципального образования Таеженский сельсовет**

Обозначение характерных точек границы	Координаты, м (система координат МСК-168 (зона 5))	
	X	Y
1	761323.32	23676.54
2	760775.32	27368.39
3	758337.18	27097.49
4	758726.81	36504.71
5	754871.89	36383.23
6	754896.21	37971.48
7	751130.73	37955.35
8	747116.13	37883.86
9	747067.70	39864.90
10	742269.42	39861.99
11	742005.43	42753.10
12	742355.91	45942.46
13	742336.97	46643.11
14	742273.19	49290.22
15	740870.13	49806.46
16	740459.38	49936.59
17	740247.05	50400.00
18	740180.70	50523.48
19	740126.69	50633.35
20	739861.39	50793.46
21	739767.37	50861.70
22	739705.96	50914.00
23	739636.60	50953.99
24	739550.79	51014.18
25	739179.18	51254.62
26	738971.19	51366.47
27	738751.86	51413.08
28	738591.66	51264.89
29	737978.42	50733.50
30	737958.67	50692.59
31	737872.28	50471.88

Обозначение характерных точек границы	Координаты, м (система координат МСК-168 (зона 5))	
	X	Y
32	737844.73	50406.47
33	737710.59	50116.08
34	737663.84	49964.98
35	737640.04	49924.03
36	737281.39	50099.47
37	737100.70	50297.09
38	737003.69	50279.82
39	736902.58	50266.57
40	736837.82	50261.84
41	736801.47	50253.32
42	736716.56	50240.24
43	736672.05	50235.72
44	736640.93	50118.11
45	736625.61	50060.20
46	736602.21	49986.69
47	736607.04	49924.40
48	736608.28	49823.92
49	736658.77	49344.09
50	736703.95	48965.98
51	736484.80	48670.64
52	736235.35	48204.03
53	736081.41	47876.80
54	735967.27	47606.96
55	735884.32	47435.14
56	735852.52	47385.97
57	735828.49	47349.16
58	735764.49	47296.10
59	735715.19	47344.35
60	735692.67	47360.44
61	735667.64	47415.24
62	735644.89	47449.68
63	735567.23	47493.74
64	735523.71	47566.71
65	735468.04	47637.51
66	735406.16	47718.45
67	735356.61	47787.28
68	735335.86	47823.77
69	735333.28	47868.61
70	735300.39	47902.94
71	735281.72	47935.37
72	735230.59	47967.48
73	735197.87	47987.54
74	735166.88	48032.08
75	735121.51	48090.75

Обозначение характерных точек границы	Координаты, м (система координат МСК-168 (зона 5))	
	X	Y
76	735123.01	48133.60
77	735092.00	48180.18
78	735067.37	48202.36
79	735062.68	48253.29
80	735023.62	48293.68
81	734988.80	48319.83
82	734980.01	48374.80
83	734916.53	48421.05
84	734859.31	48453.10
85	734818.37	48481.22
86	734687.73	48543.11
87	734573.80	48566.41
88	734480.18	48587.88
89	734444.13	48587.18
90	734464.11	48609.78
91	734427.53	48619.58
92	734290.16	48589.68
93	734211.10	48594.98
94	734066.03	48697.30
95	734010.19	48790.35
96	733998.52	48809.31
97	733957.39	48853.75
98	733946.33	48927.05
99	733956.64	49078.06
100	733957.82	49147.41
101	733940.78	49212.49
102	733929.60	49295.98
103	733934.70	49375.56
104	733911.43	49452.82
105	733844.81	49588.76
106	733830.05	49633.47
107	733772.76	49688.79
108	733750.78	49691.55
109	733682.86	49709.02
110	733622.97	49719.60
111	733569.37	49708.30
112	733427.32	49707.86
113	733315.25	49662.87
114	733289.30	49627.94
115	733279.57	49594.19
116	733290.33	49544.35
117	733328.49	49494.77
118	733338.13	49453.07
119	733325.51	49421.38

Обозначение характерных точек границы	Координаты, м (система координат МСК-168 (зона 5))	
	X	Y
120	733318.57	49411.68
121	733340.08	49391.96
122	733362.34	49336.55
123	733401.50	49294.57
124	733456.62	49240.37
125	733457.72	49228.36
126	733457.63	49117.55
127	733455.52	49074.57
128	733436.73	49049.94
129	733406.80	49025.61
130	733381.84	49015.00
131	733352.57	49012.15
132	733327.89	49013.46
133	733302.87	49022.70
134	733267.60	49048.17
135	733236.55	49068.26
136	733218.79	49074.64
137	733177.56	49072.86
138	733138.09	49067.18
139	733116.16	49059.87
140	733098.65	49042.44
141	733082.92	49020.32
142	733068.06	49014.91
143	733039.49	49014.46
144	732976.47	49020.47
145	732944.99	49013.55
146	732921.58	49003.80
147	732869.84	48969.79
148	732797.81	48908.71
149	732743.65	48857.13
150	732680.96	48800.41
151	732628.63	48743.36
152	732588.56	48696.36
153	732559.08	48643.47
154	732531.46	48620.83
155	732501.06	48607.60
156	732433.56	48607.06
157	732333.62	48603.52
158	732277.18	48604.25
159	732260.15	48612.25
160	732252.40	48626.21
161	732255.02	48657.29
162	732268.92	48684.89
163	732273.41	48709.70

Обозначение характерных точек границы	Координаты, м (система координат МСК-168 (зона 5))	
	X	Y
164	732262.44	48724.32
165	732234.66	48723.90
166	732210.21	48718.40
167	732179.19	48702.44
168	732147.33	48685.98
169	732129.75	48651.86
170	732107.88	48588.18
171	732095.46	48526.50
172	732076.32	48473.27
173	732055.29	48445.36
174	732034.19	48437.30
175	731996.10	48437.41
176	731970.24	48446.44
177	731959.56	48472.97
178	731951.26	48517.87
179	731921.99	48551.54
180	731860.46	48578.26
181	731777.18	48611.97
182	731761.15	48615.25
183	731747.01	48611.46
184	731732.70	48593.37
185	731694.22	48509.91
186	731668.70	48438.93
187	731649.80	48380.14
188	731606.35	48301.24
189	731575.84	48253.86
190	731551.70	48242.49
191	731512.65	48245.56
192	731487.20	48246.05
193	731461.35	48237.78
194	731454.49	48231.13
195	731464.72	48217.86
196	731473.38	48204.43
197	731487.22	48184.28
198	731501.81	48171.75
199	731546.79	48147.51
200	731529.31	48116.30
201	731501.92	48067.39
202	731463.31	47883.58
203	731451.94	47830.37
204	731390.20	47745.25
205	731321.31	47652.80
206	731236.52	47306.82
207	731135.48	47088.55

Обозначение характерных точек границы	Координаты, м (система координат МСК-168 (зона 5))	
	X	Y
208	731110.69	46955.57
209	731033.04	46795.46
210	730923.05	46524.01
211	730767.91	46265.58
212	730740.89	46143.97
213	730709.92	45745.36
214	730691.40	45575.79
215	730675.86	45397.51
216	730669.90	45231.92
217	730661.05	44986.54
218	730654.55	44891.15
219	730352.39	44825.11
220	730250.08	44806.55
221	730114.98	44778.51
222	729921.43	44738.34
223	729902.05	44734.13
224	729738.18	44698.55
225	729498.71	44651.50
226	729093.38	44572.86
227	728801.13	44602.86
228	728740.90	44633.40
229	728371.62	44689.23
230	728175.70	44718.22
231	727773.03	44784.56
232	727576.30	44782.80
233	727254.63	44782.42
234	727197.29	44784.92
235	727122.15	44812.12
236	726939.68	44804.34
237	726843.77	44658.04
238	726679.97	44424.21
239	726452.87	44159.44
240	726301.37	43967.25
241	726264.42	43843.48
242	726290.42	43731.82
243	726439.73	43594.97
244	726577.33	43511.64
245	726621.18	43421.91
246	726626.36	43302.30
247	726584.71	43070.24
248	726580.10	42959.61
249	726663.71	42711.83
250	726684.70	42552.96
251	726690.71	42468.64

Обозначение характерных точек границы	Координаты, м (система координат МСК-168 (зона 5))	
	X	Y
252	726632.85	42339.25
253	726578.87	42174.79
254	726478.07	42060.00
255	726368.20	41991.80
256	726242.74	42012.21
257	726144.10	42010.28
258	725989.66	41994.19
259	725809.72	41969.95
260	725672.12	41945.19
261	725513.89	41853.75
262	725409.94	41811.65
263	725308.86	41811.97
264	725105.25	41888.60
265	724895.45	41913.89
266	724719.59	41903.92
267	724530.27	41879.27
268	724372.55	41776.11
269	724235.34	41699.60
270	724004.10	41327.92
271	723887.72	41118.12
272	723709.26	40893.20
273	723544.12	40502.70
274	723480.42	40204.60
275	723355.14	40025.34
276	723305.52	39646.44
277	723277.08	39379.50
278	723265.84	39166.92
279	723246.74	38988.44
280	723228.20	38655.36
281	723232.66	38424.04
282	723231.88	38147.12
283	723211.64	37888.30
284	723082.90	37730.44
285	722880.72	37596.80
286	722657.88	37513.50
287	722486.26	37426.68
288	722389.54	37350.60
289	722306.42	37269.66
290	722236.42	37169.90
291	722241.80	36899.02
292	722279.20	36607.34
293	722297.66	36392.94
294	722235.20	36186.38
295	721914.02	35997.38

Обозначение характерных точек границы	Координаты, м (система координат МСК-168 (зона 5))	
	X	Y
296	721830.24	35935.22
297	721790.76	35837.02
298	721841.48	35473.22
299	721855.96	35221.04
300	721824.84	35036.28
301	721873.16	34899.30
302	721929.14	34786.36
303	722093.94	34604.28
304	722283.84	34419.50
305	722382.02	34309.72
306	722426.86	34338.06
307	722571.12	34343.02
308	722597.04	34349.22
309	722605.32	34359.56
310	722610.72	34378.64
311	722608.30	34433.64
312	722605.50	34468.64
313	722608.48	34486.28
314	722647.36	34538.14
315	722660.86	34541.28
316	722817.54	34519.24
317	723067.02	34481.16
318	723114.46	34479.54
319	723197.96	34449.30
320	723284.72	34430.48
321	723365.46	34406.46
322	723445.56	34397.36
323	723569.40	34356.42
324	723630.78	34349.04
325	723662.72	34357.96
326	723686.40	34357.78
327	723727.62	34327.00
328	723781.98	34309.26
329	723802.50	34322.66
330	723812.04	34389.54
331	723860.56	34535.78
332	723915.82	34667.28
333	723942.62	34766.20
334	723991.50	34861.86
335	724026.32	34920.72
336	724058.38	34962.22
337	724075.20	34977.96
338	724083.20	34995.86
339	724082.12	35049.78

Обозначение характерных точек границы	Координаты, м (система координат МСК-168 (зона 5))	
	X	Y
340	724081.86	35083.62
341	724083.38	35107.48
342	724079.88	35129.88
343	724078.98	35149.94
344	724079.60	35164.98
345	724106.88	35200.08
346	724138.74	35217.72
347	724181.22	35220.86
348	724225.22	35187.66
349	724253.50	35143.74
350	724261.14	35112.68
351	724251.42	35077.24
352	724241.44	35046.62
353	724242.60	35020.36
354	724266.72	34983.80
355	724324.14	34932.42
356	724365.90	34892.82
357	724389.12	34849.98
358	724398.48	34777.62
359	724412.78	34738.12
360	724432.60	34713.90
361	724474.26	34708.24
362	724524.76	34727.94
363	724553.46	34759.36
364	724586.22	34783.30
365	724633.56	34791.66
366	724707.46	34792.38
367	724784.58	34804.44
368	724845.96	34833.50
369	724910.76	34871.40
370	724940.46	34881.48
371	724999.78	34870.32
372	725054.04	34862.58
373	725153.22	34859.44
374	725228.38	34860.16
375	725305.32	34847.20
376	725343.38	34837.56
377	725386.04	34808.14
378	725425.38	34797.24
379	725463.82	34806.42
380	725509.90	34841.08
381	725552.92	34861.76
382	725576.84	34886.60
383	725591.98	34913.60

Обозначение характерных точек границы	Координаты, м (система координат МСК-168 (зона 5))	
	X	Y
384	725596.20	34932.60
385	725595.48	34947.62
386	725602.32	34962.92
387	725669.72	34969.68
388	725698.80	34964.64
389	725740.92	34918.82
390	725761.62	34902.18
391	725790.16	34882.12
392	725809.58	34837.82
393	725820.66	34814.44
394	725857.10	34783.46
395	725873.22	34757.82
396	725878.26	34729.20
397	725879.08	34709.14
398	725879.62	34697.88
399	725900.84	34698.86
400	725945.04	34719.56
401	725988.68	34754.04
402	726011.10	34786.44
403	726025.24	34892.38
404	726014.88	34958.34
405	725995.52	35000.10
406	725979.42	35024.50
407	725966.74	35056.54
408	725955.02	35066.08
409	725917.78	35087.04
410	725900.58	35108.82
411	725898.50	35126.38
412	725905.52	35137.88
413	725928.94	35147.70
414	725970.24	35149.50
415	726049.26	35176.76
416	726077.70	35184.24
417	726105.24	35185.50
418	726135.74	35176.76
419	726161.04	35142.74
420	726189.74	35116.48
421	726223.32	35094.06
422	726248.62	35087.66
423	726272.28	35062.38
424	726289.74	35035.56
425	726320.70	35015.58
426	726351.04	35009.38
427	726403.14	34992.80

Обозначение характерных точек границы	Координаты, м (система координат МСК-168 (зона 5))	
	X	Y
428	726445.54	34969.58
429	726475.94	34960.86
430	726501.14	34958.26
431	726523.02	34945.38
432	726545.70	34913.78
433	726559.02	34895.52
434	726581.62	34894.00
435	726619.06	34898.14
436	726640.56	34892.82
437	726664.50	34890.12
438	726678.10	34895.70
439	726696.98	34921.62
440	726712.12	34977.42
441	726716.16	35000.20
442	726717.34	35030.34
443	726724.98	35056.98
444	726733.44	35091.18
445	726740.10	35111.52
446	726755.58	35131.04
447	726776.64	35165.78
448	726787.44	35203.86
449	726796.52	35225.64
450	726835.14	35259.92
451	726882.30	35271.98
452	726918.58	35273.52
453	726937.56	35269.38
454	726955.84	35251.38
455	726971.12	35218.18
456	726994.54	35197.82
457	727043.32	35171.20
458	727084.90	35136.62
459	727111.88	35121.52
460	727164.80	35115.02
461	727202.70	35107.82
462	727229.62	35124.12
463	727239.88	35147.06
464	727252.64	35170.20
465	727251.66	35194.04
466	727265.52	35220.96
467	727273.44	35240.14
468	727273.08	35277.66
469	727278.48	35296.74
470	727296.66	35310.06
471	727346.42	35318.52

Обозначение характерных точек границы	Координаты, м (система координат МСК-168 (зона 5))	
	X	Y
472	727359.20	35314.02
473	727384.24	35285.04
474	727420.42	35232.74
475	727436.24	35185.76
476	727454.78	35161.48
477	727473.06	35145.98
478	727517.52	35131.58
479	727571.26	35135.20
480	727602.66	35132.76
481	727622.64	35134.92
482	727643.24	35152.12
483	727665.22	35193.24
484	727687.44	35230.50
485	727694.74	35263.44
486	727705.90	35296.56
487	727703.56	35321.50
488	727683.92	35368.30
489	727655.76	35410.94
490	727645.86	35436.86
491	727643.60	35459.38
492	727645.04	35483.22
493	727652.44	35514.90
494	727653.24	35555.04
495	727652.16	35580.06
496	727651.62	35592.58
497	727635.32	35620.74
498	727626.24	35656.74
499	727629.30	35671.86
500	727635.78	35697.24
501	727641.44	35710.02
502	727636.86	35728.66
503	727624.26	35759.44
504	727617.96	35789.30
505	727612.02	35811.54
506	727606.72	35817.58
507	727588.62	35830.62
508	727556.76	35841.78
509	727538.58	35857.26
510	727525.44	35870.50
511	727521.22	35881.66
512	727510.06	35879.86
513	727484.04	35871.20
514	727464.96	35877.88
515	727439.40	35890.56

Обозначение характерных точек границы	Координаты, м (система координат МСК-168 (зона 5))	
	X	Y
516	727419.78	35908.56
517	727401.50	35924.04
518	727399.34	35946.54
519	727398.36	35967.78
520	727397.64	35985.32
521	727384.32	36002.24
522	727370.64	36030.52
523	727365.70	36057.88
524	727374.60	36082.08
525	727392.32	36136.80
526	727403.58	36166.14
527	727419.06	36183.14
528	727461.10	36197.46
529	727504.46	36208.16
530	727587.18	36208.00
531	727672.22	36211.68
532	727747.84	36203.68
533	727822.08	36195.66
534	727855.74	36199.62
535	727889.32	36207.36
536	727919.28	36209.88
537	727986.88	36182.80
538	728038.44	36148.68
539	728075.34	36136.44
540	728144.54	36129.42
541	728201.34	36121.86
542	728225.74	36107.92
543	728250.12	36095.12
544	728296.64	36060.84
545	728337.68	36041.30
546	728378.36	36027.98
547	728396.46	36015.02
548	728415.18	35988.20
549	728432.28	35968.96
550	728482.32	35942.22
551	728506.90	35924.50
552	728549.92	35915.12
553	728579.96	35916.38
554	728615.60	35904.14
555	728669.24	35909.00
556	728776.36	35896.14
557	728816.94	35884.08
558	728865.90	35854.92
559	728922.78	35814.78

Обозначение характерных точек границы	Координаты, м (система координат МСК-168 (зона 5))	
	X	Y
560	728958.34	35803.72
561	729020.52	35813.96
562	729059.32	35815.68
563	729107.82	35795.24
564	729191.98	35733.70
565	729246.78	35713.54
566	729344.80	35707.68
567	729388.08	35720.90
568	729418.14	35749.80
569	729442.08	35774.64
570	729485.38	35787.88
571	729511.64	35817.84
572	729538.12	35842.78
573	729556.28	35857.34
574	729573.76	35859.42
575	729590.22	35856.36
576	729607.50	35860.86
577	729620.56	35878.94
578	729626.50	35886.78
579	729664.56	35874.64
580	729689.84	35869.50
581	729701.54	35861.22
582	729700.74	35849.88
583	729691.20	35839.44
584	729685.34	35830.34
585	729713.26	35793.98
586	729729.80	35787.14
587	729757.54	35784.64
588	729777.96	35774.28
589	729790.64	35742.14
590	729801.46	35725.14
591	729824.84	35704.80
592	729838.08	35690.30
593	729839.42	35659.08
594	729847.80	35638.10
595	729865.80	35627.58
596	729900.54	35607.78
597	729912.16	35599.50
598	729927.54	35562.60
599	729940.32	35558.10
600	729958.96	35561.44
601	729982.26	35572.50
602	729993.78	35568.00
603	730017.18	35548.92

Обозначение характерных точек границы	Координаты, м (система координат МСК-168 (зона 5))	
	X	Y
604	730029.86	35544.42
605	730047.42	35545.22
606	730062.98	35560.98
607	730075.86	35582.84
608	730091.52	35596.08
609	730106.36	35600.50
610	730125.54	35592.48
611	730143.10	35593.30
612	730155.06	35605.08
613	730169.10	35628.30
614	730182.06	35646.40
615	730195.38	35657.00
616	730246.50	35664.20
617	730282.24	35678.34
618	730303.28	35684.28
619	730331.28	35674.20
620	730346.22	35676.08
621	730373.68	35707.42
622	730394.46	35719.56
623	730430.82	35719.92
624	730455.04	35709.66
625	730474.84	35687.96
626	730484.72	35662.04
627	730505.16	35652.96
628	730522.54	35656.20
629	730550.62	35673.76
630	730571.48	35683.38
631	730587.86	35681.58
632	730598.68	35664.48
633	730600.02	35633.24
634	730601.74	35623.26
635	730619.46	35617.78
636	730637.82	35628.66
637	730652.76	35630.56
638	730660.24	35603.28
639	730677.50	35580.14
640	730692.00	35563.22
641	730708.48	35560.26
642	730748.34	35564.50
643	730781.82	35574.66
644	730807.38	35590.86
645	730830.88	35598.14
646	730859.12	35583.12
647	730890.36	35584.48

Обозначение характерных точек границы	Координаты, м (система координат МСК-168 (зона 5))	
	X	Y
648	730911.14	35596.62
649	730923.30	35605.98
650	730944.64	35605.62
651	730957.32	35601.12
652	730969.38	35613.00
653	730980.28	35622.18
654	730986.40	35623.72
655	730994.30	35615.34
656	730995.02	35599.04
657	731005.64	35584.48
658	731029.86	35576.74
659	731042.36	35577.26
660	731057.22	35580.42
661	731067.48	35575.82
662	731068.12	35560.80
663	731072.26	35552.24
664	731089.80	35552.96
665	731101.04	35553.52
666	731105.46	35537.40
667	731120.94	35528.04
668	731130.94	35528.50
669	731140.56	35537.68
670	731149.92	35553.14
671	731158.38	35560.98
672	731173.42	35560.44
673	731211.58	35547.02
674	731254.50	35540.10
675	731270.80	35540.82
676	731281.14	35532.54
677	731290.14	35526.60
678	731278.16	35514.80
679	731268.46	35508.14
680	731262.34	35504.10
681	731264.14	35492.84
682	731277.98	35489.70
683	731295.90	35481.70
684	731323.88	35471.70
685	731349.00	35471.52
686	731361.60	35469.54
687	731383.82	35478.00
688	731399.86	35482.50
689	731417.48	35482.04
690	731429.18	35472.52
691	731424.86	35454.78

Обозначение характерных точек границы	Координаты, м (система координат МСК-168 (зона 5))	
	X	Y
692	731417.30	35428.04
693	731420.64	35409.42
694	731437.30	35401.32
695	731452.32	35400.78
696	731463.66	35399.96
697	731471.84	35384.04
698	731489.58	35379.80
699	731504.34	35386.74
700	731518.82	35398.62
701	731533.78	35400.52
702	731550.24	35396.28
703	731559.60	35382.86
704	731573.46	35382.24
705	731584.26	35393.94
706	731588.58	35407.98
707	731595.78	35417.06
708	731609.18	35423.90
709	731640.52	35425.26
710	731653.20	35422.02
711	731663.72	35409.96
712	731668.50	35387.64
713	731680.38	35373.06
714	731713.58	35359.48
715	731726.20	35356.24
716	731736.82	35342.90
717	731745.00	35328.24
718	731761.82	35316.46
719	731791.98	35314.02
720	731821.60	35295.22
721	731845.70	35289.98
722	731860.56	35293.14
723	731875.32	35298.80
724	731901.32	35306.20
725	731921.22	35310.86
726	731936.60	35331.58
727	731961.46	35336.44
728	732020.86	35352.80
729	732047.40	35348.94
730	732075.84	35327.62
731	732095.02	35320.94
732	732130.92	35330.04
733	732149.56	35333.38
734	732173.40	35331.84
735	732213.18	35311.04

Обозначение характерных точек границы	Координаты, м (система координат МСК-168 (зона 5))	
	X	Y
736	732246.12	35303.66
737	732279.52	35313.92
738	732296.88	35317.18
739	732319.64	35313.12
740	732348.28	35289.36
741	732383.02	35268.30
742	732404.24	35241.58
743	732424.68	35232.48
744	732456.08	35231.32
745	732522.42	35260.56
746	732558.24	35273.44
747	732582.46	35293.24
748	732625.12	35292.60
749	732643.92	35290.88
750	732657.42	35297.82
751	732667.24	35303.22
752	732680.18	35293.76
753	732693.96	35294.40
754	732707.46	35301.24
755	732720.60	35315.56
756	732732.74	35324.90
757	732747.06	35312.94
758	732762.18	35309.88
759	732771.90	35316.54
760	732786.02	35337.24
761	732796.92	35347.76
762	732816.90	35348.58
763	732832.38	35368.10
764	732840.66	35378.46
765	732846.70	35383.76
766	732910.24	35362.70
767	732945.88	35322.92
768	732957.12	35293.32
769	732969.08	35277.48
770	732970.16	35253.72
771	732978.00	35246.52
772	732987.28	35235.62
773	732991.14	35232.02
774	732984.30	35217.98
775	732982.32	35205.40
776	732985.20	35195.40
777	733019.40	35188.12
778	733032.18	35182.44
779	733037.58	35172.62

Обозначение характерных точек границы	Координаты, м (система координат МСК-168 (зона 5))	
	X	Y
780	733028.40	35154.72
781	733018.76	35144.28
782	733029.40	35132.14
783	733099.68	35071.30
784	733122.18	35044.64
785	733136.50	35031.52
786	733165.64	35024.04
787	733178.62	35014.50
788	733189.50	34994.96
789	733202.64	34981.74
790	733271.50	34989.12
791	733323.96	34999.64
792	733363.30	34987.50
793	733392.18	34958.70
794	733413.06	34938.28
795	733437.36	34926.74
796	733458.60	34927.74
797	733498.12	34940.70
798	733528.16	34942.06
799	733554.90	34930.62
800	733592.62	34899.66
801	733626.62	34894.88
802	733672.70	34900.64
803	733718.52	34912.70
804	733747.32	34912.70
805	733770.36	34902.46
806	733806.18	34856.38
807	733836.24	34826.32
808	733873.14	34814.08
809	733898.06	34816.42
810	733915.98	34837.30
811	733930.66	34874.28
812	733948.38	34897.58
813	733981.60	34912.88
814	734004.26	34937.72
815	734023.98	34946.10
816	734042.42	34953.12
817	734047.92	34969.68
818	734049.80	34984.80
819	734063.22	34992.90
820	734132.88	35004.78
821	734151.06	35018.10
822	734160.96	35021.08
823	734169.78	35020.18

Обозначение характерных точек границы	Координаты, м (система координат МСК-168 (зона 5))	
	X	Y
824	734187.96	35004.60
825	734207.94	35005.50
826	734218.20	35000.90
827	734231.52	34981.48
828	734250.78	34943.40
829	734261.22	34932.60
830	734296.60	34926.56
831	734330.06	34934.32
832	734340.24	34930.98
833	734348.08	34923.78
834	734352.58	34906.50
835	734353.84	34876.44
836	734373.54	34855.92
837	734415.48	34841.52
838	734463.72	34827.30
839	734484.34	34814.34
840	734524.64	34779.78
841	734559.12	34764.94
842	734567.12	34754.04
843	734574.06	34739.28
844	734588.02	34733.60
845	734600.34	34739.20
846	734615.90	34754.94
847	734636.98	34760.78
848	734692.50	34750.70
849	734847.84	34722.36
850	735025.40	34698.78
851	735114.50	34667.54
852	735163.02	34644.50
853	735211.08	34605.28
854	735265.44	34564.96
855	735296.32	34547.48
856	735344.72	34528.32
857	735411.06	34529.94
858	735469.48	34540.02
859	735528.16	34572.68
860	735580.08	34617.60
861	735628.22	34661.08
862	735672.14	34689.34
863	735750.64	34698.96
864	735794.82	34690.86
865	735834.68	34666.30
866	735867.26	34636.32
867	735900.40	34567.56

Обозначение характерных точек границы	Координаты, м (система координат МСК-168 (зона 5))	
	X	Y
868	735934.32	34477.46
869	735958.44	34414.56
870	735984.46	34390.62
871	736035.40	34371.54
872	736069.06	34376.76
873	736113.06	34399.98
874	736176.24	34445.34
875	736248.86	34474.86
876	736295.94	34487.02
877	736416.90	34498.52
878	736489.80	34520.48
879	736638.84	34549.56
880	736725.34	34549.56
881	736803.62	34534.18
882	736863.74	34504.20
883	736938.18	34434.72
884	737033.04	34327.18
885	737060.40	34304.58
886	737135.28	34281.54
887	737190.44	34278.84
888	737236.26	34292.16
889	737279.10	34344.18
890	737310.14	34407.00
891	737332.56	34495.74
892	737358.02	34631.10
893	737371.88	34714.44
894	737391.24	34759.18
895	737433.18	34802.46
896	737499.60	34830.36
897	737625.78	34867.26
898	737777.88	34882.64
899	737850.78	34877.08
900	737942.32	34845.92
901	737983.44	34850.26
902	738024.84	34877.16
903	738049.50	34886.98
904	738075.14	34873.02
905	738103.76	34849.18
906	738156.68	34841.52
907	738284.40	34842.06
908	738386.64	34823.88
909	738468.54	34784.82
910	738537.66	34750.26
911	738626.84	34716.50

Обозначение характерных точек границы	Координаты, м (система координат МСК-168 (зона 5))	
	X	Y
912	738752.32	34710.66
913	738914.40	34698.96
914	738954.62	34695.62
915	739013.22	34702.02
916	739098.36	34674.30
917	739202.66	34608.68
918	739233.80	34583.66
919	739298.88	34527.60
920	739374.84	34451.82
921	739458.18	34377.76
922	739569.78	34317.36
923	739706.40	34285.68
924	739935.90	34251.84
925	740128.76	34195.06
926	740179.88	34170.94
927	740242.98	34102.16
928	740321.90	34015.32
929	740404.34	33934.86
930	740445.48	33911.56
931	740518.66	33899.76
932	740677.50	33904.16
933	740746.70	33897.14
934	740777.04	33889.68
935	740796.76	33868.00
936	740917.08	33752.80
937	740984.40	33701.76
938	741063.96	33658.84
939	741236.04	33559.74
940	741346.20	33475.50
941	741435.92	33370.30
942	741529.34	33211.36
943	741643.92	33082.10
944	741735.28	32998.32
945	741840.58	32938.92
946	741903.92	32921.64
947	742004.00	32923.54
948	742078.36	32914.18
949	742116.42	32902.12
950	742172.50	32853.06
951	742281.30	32711.14
952	742368.42	32580.72
953	742444.66	32500.00
954	742596.22	32379.12
955	742672.80	32328.72

Обозначение характерных точек границы	Координаты, м (система координат МСК-168 (зона 5))	
	X	Y
956	742908.88	32198.04
957	743031.80	32132.98
958	743075.72	32102.20
959	743112.90	32053.50
960	743416.74	31802.58
961	743531.32	31701.88
962	743673.78	31592.34
963	743735.16	31562.28
964	743783.30	31549.32
965	743856.66	31590.18
966	743917.40	31630.60
967	743983.38	31668.76
968	744067.70	31687.46
969	744247.62	31695.30
970	744427.52	31703.22
971	744553.26	31746.42
972	744677.10	31777.02
973	744744.78	31774.96
974	744883.56	31750.74
975	744953.40	31756.32
976	745037.00	31790.16
977	745108.20	31823.46
978	745179.48	31854.24
979	745330.94	31825.62
980	745537.42	31796.92
981	745668.18	31785.04
982	746046.54	31030.10
983	747569.34	27923.94
984	752980.78	16885.62
1	761323.32	23676.54

Площадь муниципального образования 47364,53 га.

Приложение 35
к Закону края
от 10 октября 2024 г. № 8-3149

Приложение 35
к Закону края
от 18 февраля 2005 г. № 13-3015

**Текстовое описание местоположения границ
муниципального образования Таеженский сельсовет**

По смежеству с землями муниципального образования
Мокрушинский сельсовет

Граница муниципального образования Таеженский сельсовет по смежеству с землями муниципального образования Мокрушинский сельсовет проходит от точки 1 (узловая точка) до точки 14 (узловая точка) протяженностью 45067,14 м.

От точки 1 – узловой точки пересечения границ муниципального образования Сухобузимский район, муниципального образования Таеженский сельсовет и муниципального образования Мокрушинский сельсовет граница следует на юго-восток прямой линией 3732,30 м по лесу, пересекая реку Немкина-Мокрушинская, по вырубленному участку леса, пересекая лесную дорогу, до точки 2.

От точки 2 граница идет на юго-запад прямой линией 2453,14 м по вырубленному участку леса и лесу до точки 3. Далее граница проходит на северо-восток прямой линией 9415,29 м по лесу и вырубленному участку леса до точки 4. Затем граница следует на юг прямой линией 3856,83 м по лесу, пересекая реку Малый Курьш, по вырубленному участку леса и заболоченной местности до точки 5. Далее граница идет на восток прямой линией 1588,44 м по лесу и вырубленному участку леса до точки 6.

От точки 6 граница проходит на юг прямой линией 7780,75 м по вырубленному участку леса, пересекая реку Алега, лесную дорогу, по лесу до точки 8. Затем граница следует на восток прямой линией 1981,63 м по лесу до точки 9. Далее граница идет на юг прямой линией 4798,28 м по лесу, пересекая грунтовую дорогу, до точки 10.

От точки 10 граница следует по лесу: на юго-восток прямой линией 2903,14 м до точки 11, на северо-восток прямой линией 3208,56 м, пересекая реку Тарайка, до точки 12, на восток прямой линией 3348,78 м, пересекая лесную дорогу, до точки 14 – узловой точки пересечения границ муниципального образования Мокрушинский сельсовет, муниципального образования Таеженский сельсовет и муниципального образования Краснокурышинский сельсовет.

По смежеству с землями муниципального образования
Краснокурышинский сельсовет

Граница муниципального образования Таеженский сельсовет по смежеству с землями муниципального образования Краснокурышинский сельсовет проходит от точки 14 (узловая точка) до точки 234 (узловая точка) протяженностью 25100,19 м.

От точки 14 – узловой точки пересечения границ муниципального образования Мокрушинский сельсовет, муниципального образования Таеженский сельсовет и муниципального образования Краснокурышинский сельсовет граница идет на юго-восток ломаной линией 4292,81 м по лесу, пересекая лесные дороги, по пашне до точки 27.

От точки 27 граница следует на юго-запад ломаной линией 1908,50 м по лесу, пашне до точки 35. Затем граница проходит на юго-восток ломаной линией 667,03 м по лесу до точки 37. Далее граница идет на юго-запад ломаной линией 433,43 м по границе пашни и леса, пересекая ручей Таранчет, по пастбищу до точки 43.

От точки 43 граница следует в юго-западном направлении прямой линией 258,70 м по пастбищу до точки 46. Затем граница проходит на северо-запад ломаной линией 1026,24 м по пастбищу и лесу до точки 50. Далее граница идет на юго-запад ломаной линией 1927,93 м по лесу до реки Алешина (точка 58).

От точки 58 граница следует общим направлением на юго-восток извилистой линией 4266,85 м по середине реки Алешина вниз по течению до реки Курыш (точка 120). Затем граница проходит общим направлением на юго-запад извилистой линией 3241,52 м по середине реки Курыш вниз по течению до точки 194.

От точки 194 граница идет на северо-запад ломаной линией 127,51 м по пашне до точки 199. Далее граница следует в юго-западном направлении ломаной линией 3439,54 м по пашне, лесу, пересекая реку Тарайка, до точки 218. Затем граница проходит в юго-западном направлении прямой линией 1593,38 м по лесу, пересекая грунтовую дорогу, до точки 226.

От точки 226 граница идет на юго-восток ломаной линией 1916,75 м по лесу до реки Кан до точки 234 – узловой точки пересечения границ муниципального образования Краснокурышинский сельсовет, муниципального образования Таеженский сельсовет и муниципального образования Терский сельсовет.

По смежеству с землями муниципального образования
Терский сельсовет

Граница муниципального образования Таеженский сельсовет по смежеству с землями муниципального образования Терский сельсовет проходит от точки 234 (узловая точка) до точки 269 (узловая точка) протяженностью 5832,93 м.

От точки 234 – узловой точки пересечения границ муниципального образования Краснокурышинский сельсовет, муниципального образования Таеженский сельсовет и муниципального образования Терский сельсовет граница

следует на юг ломаной линией 262,55 м, пересекая реку Кан от правого берега до середины, до точки 236.

От точки 236 граница идет извилистой линией по середине реки Кан вниз по течению: на юго-запад 1183,14 м до точки 241, на северо-запад 1550,43 м до точки 251, на юго-запад 2836,81 м до точки 269 – узловой точки пересечения границ муниципального образования Терский сельсовет, муниципального образования Таеженский сельсовет и муниципального образования Рыбинский район.

По смежеству с землями муниципального образования Рыбинский район

Граница муниципального образования Таеженский сельсовет по смежеству с землями муниципального образования Рыбинский район проходит от точки 269 (узловая точка) до точки 984 (узловая точка) протяженностью 56497,01 м.

От точки 269 – узловой точки пересечения границ муниципального образования Терский сельсовет, муниципального образования Таеженский сельсовет и муниципального образования Рыбинский район граница следует общим направлением на юго-запад извилистой линией 8609,20 м по середине реки Кан вниз по течению до устья реки Потанчет (точка 305).

От точки 305 граница идет общим направлением на север извилистой линией 21019,16 м по середине реки Потанчет вверх по течению до устья безымянного ручья (точка 885). Далее граница проходит в северо-западном направлении извилистой линией 10271,43 м по руслу безымянного ручья вверх по течению до точки 981.

От точки 981 граница следует в северо-западном направлении прямой линией 16597,22 м по лесу, пересекая лесные дороги, реку Богунай и безымянные ручьи, по вырубленному участку леса до точки 984 – узловой точки пересечения границ муниципального образования Рыбинский район, муниципального образования Таеженский сельсовет и муниципального образования Сухобузимский район.

По смежеству с землями муниципального образования Сухобузимский район

Граница муниципального образования Таеженский сельсовет по смежеству с землями муниципального образования Сухобузимский район проходит от точки 984 (узловая точка) до точки 1 (узловая точка) протяженностью 10757,07 м.

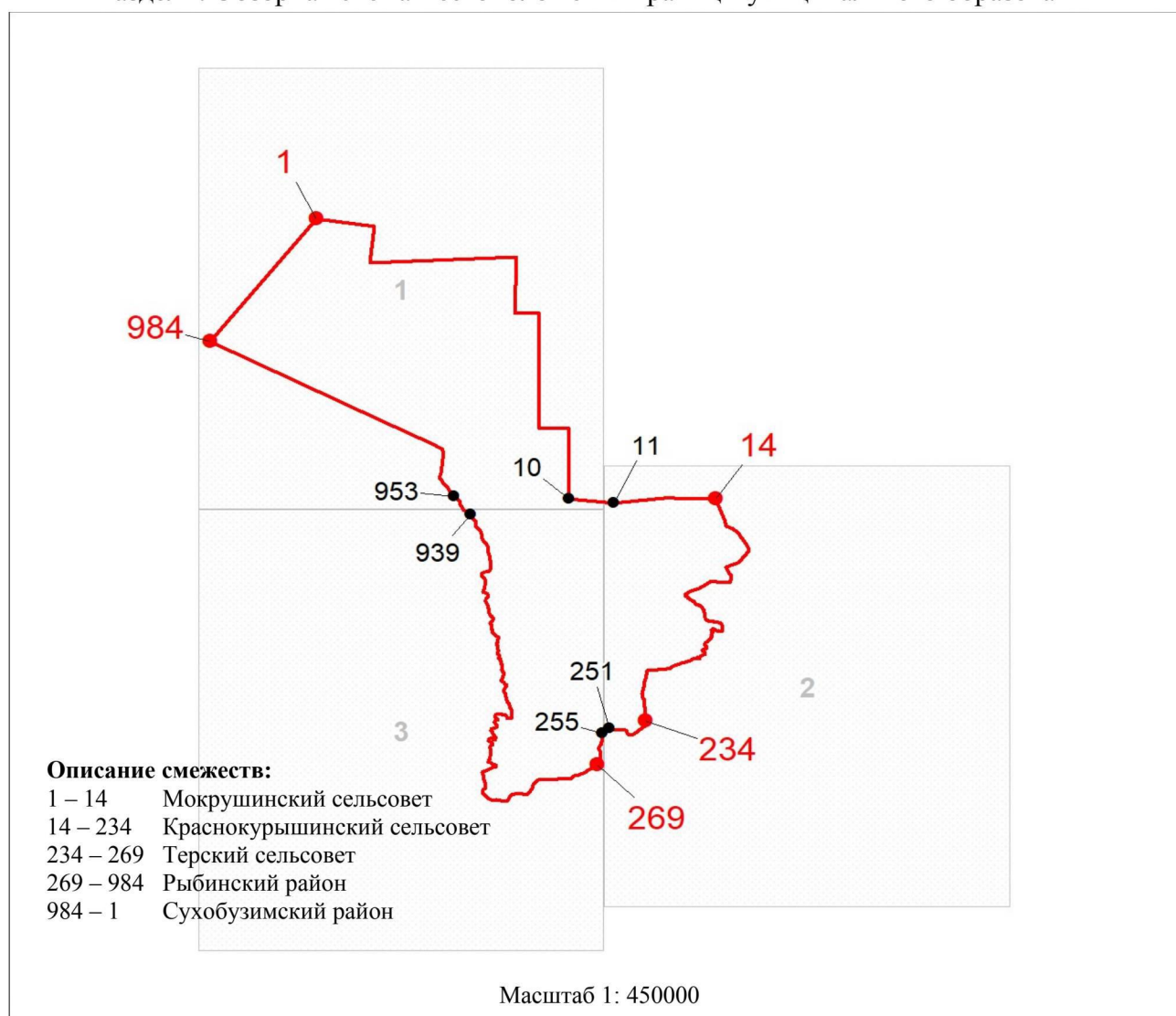
От точки 984 – узловой точки пересечения границ муниципального образования Рыбинский район, муниципального образования Таеженский сельсовет и муниципального образования Сухобузимский район граница идет на северо-восток прямой линией 10757,45 м по лесу, пересекая реку Ивановский, безымянные ручьи и реку Немкина-Мокрушинская, до точки 1 – узловой точки пересечения границ муниципального образования Сухобузимский район, муниципального образования Таеженский сельсовет и муниципального образования Мокрушинский сельсовет.

Приложение 36
к Закону края
от 10 октября 2024 г. № 8-3149

Приложение 36
к Закону края
от 18 февраля 2005 г. № 13-3015

Графическое отображение местоположения границ муниципального образования Таеженский сельсовет

Раздел I. Обзорная схема местоположения границ муниципального образования

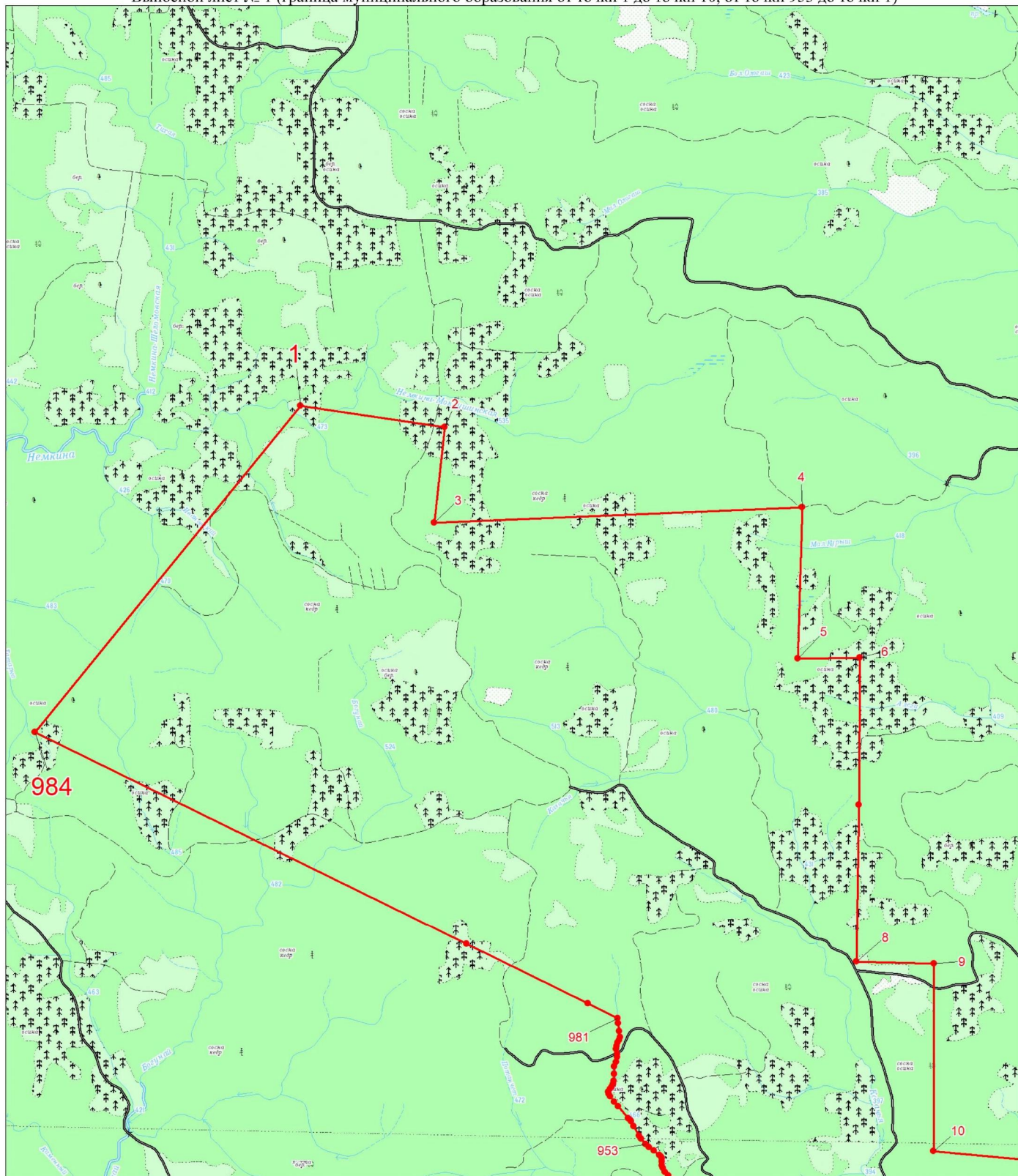


Используемые условные знаки и обозначения:

	Граница муниципального образования
	Узловая точка границы муниципального образования и её номер
	Поворотная точка границы муниципального образования и её номер
	Номер выносного листа обзорной схемы местоположения границ муниципального образования

Раздел II. Выносные листы обзорной схемы местоположения границ муниципального образования

Выносной лист № 1 (граница муниципального образования от точки 1 до точки 10, от точки 953 до точки 1)

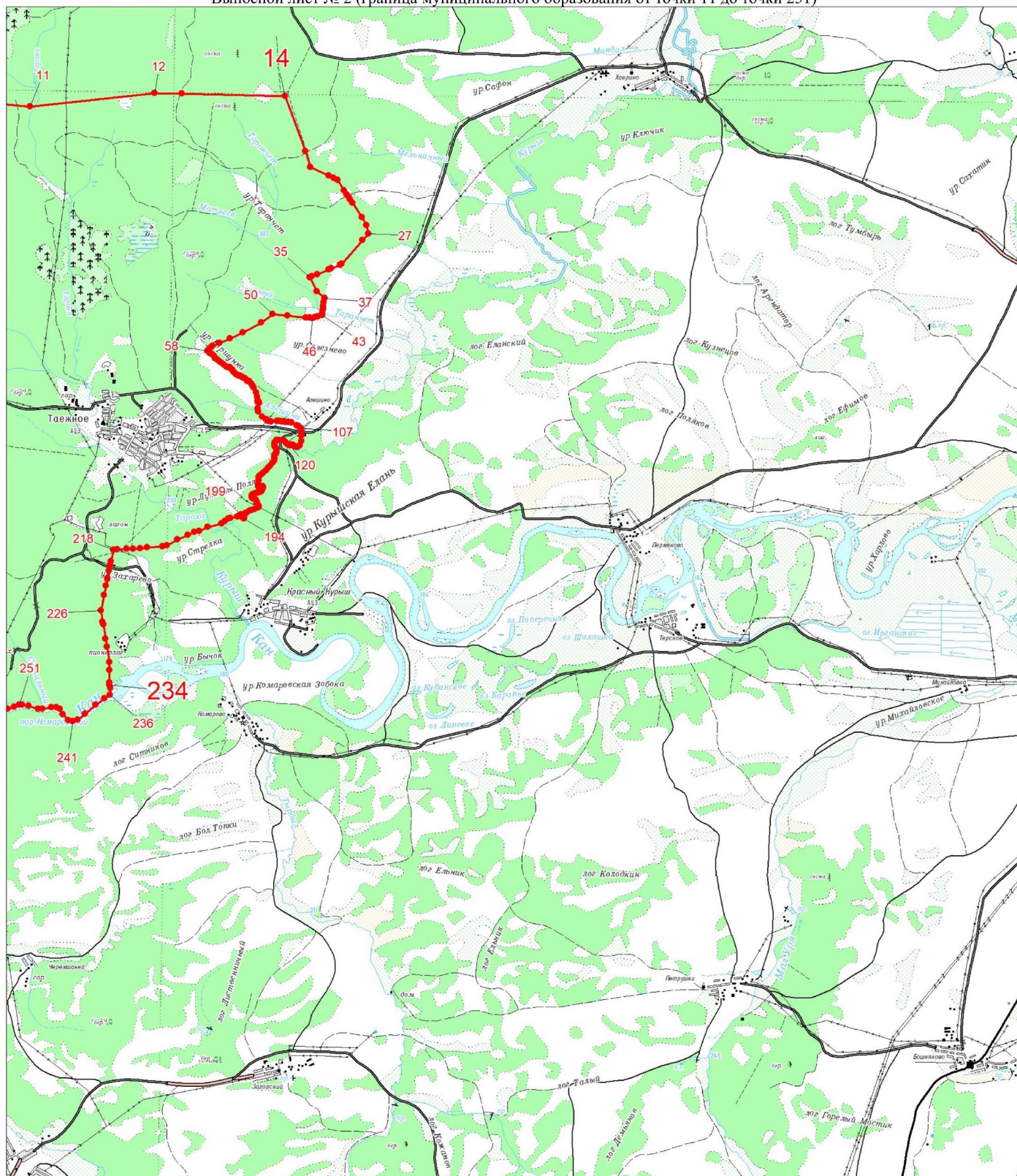


Масштаб 1:100000

Условные обозначения:

	Граница муниципального образования
	Характерная точка границы муниципального образования
	Надписи номеров характерных точек границы муниципального образования

Выносной лист № 2 (граница муниципального образования от точки 11 до точки 251)

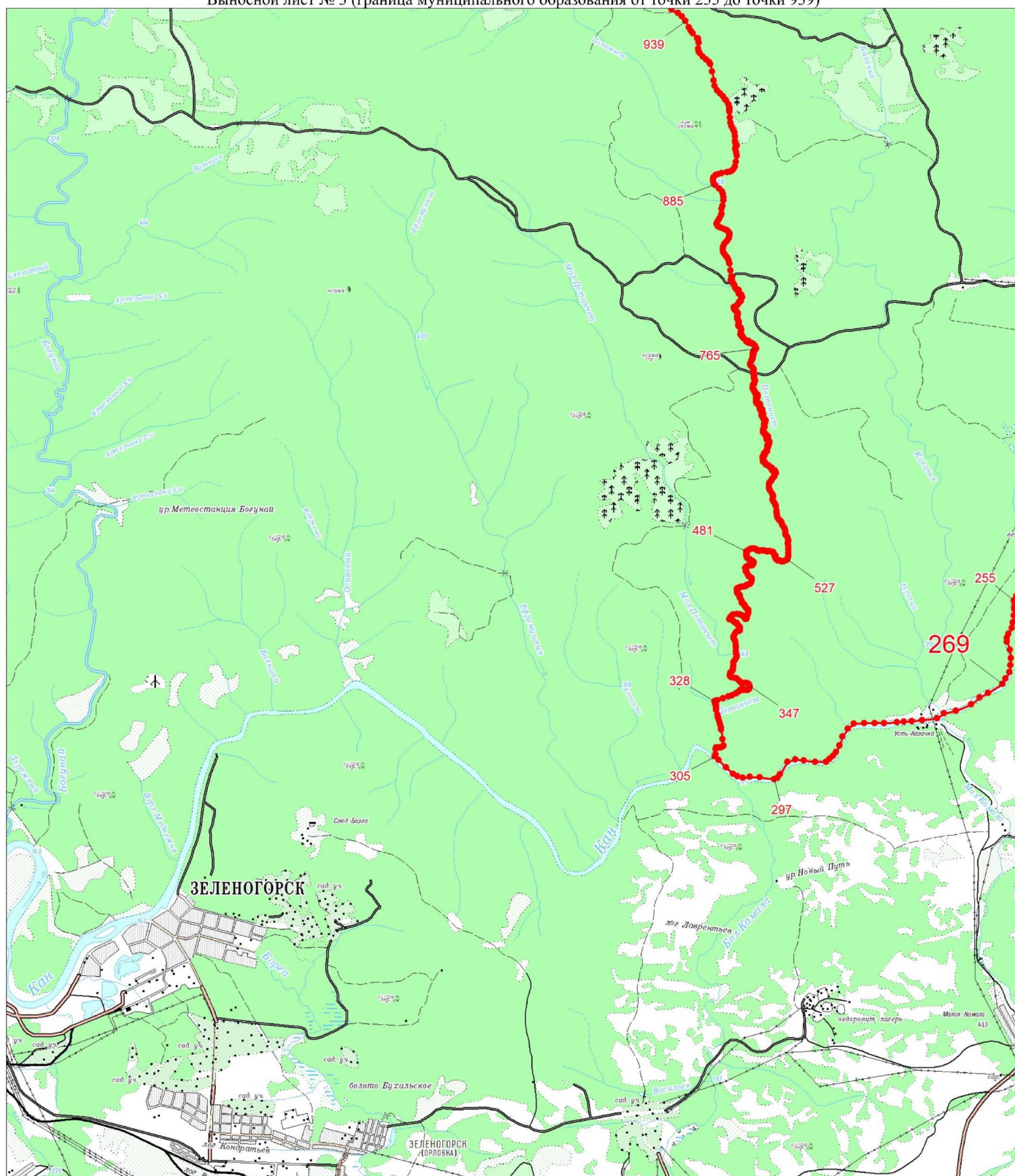


Масштаб 1:100000

Условные обозначения:

	Граница муниципального образования
	Характерная точка границы муниципального образования
	Надписи номеров характерных точек границы муниципального образования

Выносной лист № 3 (граница муниципального образования от точки 255 до точки 939)



Масштаб 1:100000

Условные обозначения:

	Граница муниципального образования
	Характерная точка границы муниципального образования
	Надписи номеров характерных точек границы муниципального образования

Приложение 37
к Закону края
от 10 октября 2024 г. № 8-3149

Приложение 37
к Закону края
от 18 февраля 2005 г. № 13-3015

**Координаты характерных точек границ
муниципального образования Терский сельсовет**

Обозначение характерных точек границы	Координаты, м (система координат МСК-168 (зона 5))	
	X	Y
1	727197.29	44784.92
2	727223.03	44804.57
3	727253.79	44827.28
4	727287.22	44851.81
5	727320.72	44877.14
6	727351.69	44902.23
7	727378.04	44926.20
8	727399.77	44948.72
9	727417.44	44969.60
10	727431.55	44988.66
11	727442.65	45005.72
12	727451.28	45020.86
13	727458.13	45035.16
14	727463.87	45050.02
15	727469.21	45066.79
16	727474.83	45086.83
17	727481.23	45111.03
18	727488.07	45138.31
19	727494.82	45167.10
20	727500.93	45195.84
21	727505.88	45222.95
22	727509.50	45247.34
23	727513.14	45269.79
24	727518.55	45291.55
25	727527.46	45313.87
26	727541.59	45338.00
27	727561.97	45364.75
28	727586.73	45393.24
29	727613.29	45422.15
30	727639.06	45450.16
31	727661.46	45475.96

Обозначение характерных точек границы	Координаты, м (система координат МСК-168 (зона 5))	
	X	Y
32	727678.57	45498.58
33	727691.07	45518.49
34	727700.33	45536.51
35	727707.70	45553.48
36	727714.53	45570.20
37	727721.91	45587.60
38	727729.84	45606.90
39	727738.07	45629.45
40	727746.34	45656.56
41	727754.39	45689.57
42	727762.03	45729.13
43	727769.42	45773.25
44	727776.77	45819.25
45	727784.30	45864.48
46	727792.24	45906.27
47	727800.65	45942.66
48	727809.02	45974.56
49	727816.68	46003.58
50	727822.95	46031.32
51	727827.17	46059.40
52	727829.01	46088.87
53	727829.54	46118.53
54	727830.14	46146.58
55	727832.21	46171.28
56	727837.16	46190.85
57	727835.49	46222.89
58	727834.77	46276.75
59	727819.61	46323.64
60	727751.75	46509.90
61	727731.48	46577.24
62	727722.99	46667.64
63	727729.49	46723.21
64	727733.87	46757.04
65	727744.63	46854.88
66	727735.99	47044.20
67	727729.62	47156.34
68	727573.92	47155.73
69	727592.75	47347.88
70	727631.30	47536.51
71	727623.00	47789.79
72	727676.85	47920.68
73	727793.59	48052.25
74	728002.74	48148.64
75	728099.23	48169.00

Обозначение характерных точек границы	Координаты, м (система координат МСК-168 (зона 5))	
	X	Y
76	728297.93	48144.62
77	728372.88	48147.85
78	728485.94	48194.93
79	728579.48	48253.87
80	728665.40	48339.26
81	728682.07	48371.96
82	728714.88	48436.32
83	728737.22	48571.69
84	728709.07	48684.79
85	728666.63	48780.85
86	728600.40	48847.69
87	728414.93	48966.31
88	728187.90	49115.85
89	728043.22	49259.05
90	727917.63	49424.03
91	727871.98	49575.69
92	727860.39	49715.52
93	727874.92	49891.83
94	727926.45	50015.45
95	727964.16	50088.25
96	728272.30	50376.35
97	728379.40	50505.40
98	728422.04	50571.02
99	728449.62	50677.49
100	728446.15	50754.67
101	728435.55	50822.12
102	728405.24	50915.89
103	728269.83	51088.15
104	728196.65	51133.20
105	728140.95	51137.41
106	728063.48	51141.39
107	727976.50	51133.21
108	727892.28	51100.92
109	727782.23	51010.44
110	727667.48	50910.25
111	727436.94	50608.53
112	727258.53	50387.00
113	727005.71	50299.78
114	726906.58	50296.29
115	726734.35	50330.60
116	726602.95	50387.08
117	726514.75	50468.16
118	726431.29	50556.53
119	726330.28	50690.55

Обозначение характерных точек границы	Координаты, м (система координат МСК-168 (зона 5))	
	X	Y
120	726243.45	50848.86
121	726160.93	51045.82
122	726137.31	51180.69
123	726152.43	51313.57
124	726313.98	51530.09
125	726578.77	51803.23
126	726998.43	52073.24
127	727383.36	52229.46
128	727508.48	52279.09
129	727651.35	52268.58
130	727979.63	52144.28
131	728167.33	52040.16
132	728146.31	52161.78
133	728123.60	52230.30
134	728071.03	52360.03
135	728064.19	52389.87
136	728063.31	52393.72
137	728033.20	52473.02
138	727975.36	52634.06
139	727919.74	52809.60
140	727850.52	53017.70
141	727838.85	53064.49
142	727818.81	53114.95
143	727715.54	53236.88
144	727656.50	53308.63
145	727636.75	53337.37
146	727577.71	53409.11
147	727562.87	53433.08
148	727548.16	53447.40
149	727437.44	53583.73
150	727385.69	53653.15
151	727370.69	53689.18
152	727258.10	53784.46
153	727091.42	53944.31
154	727069.67	53973.79
155	726985.69	54062.32
156	726929.99	54113.48
157	726686.61	54352.55
158	726634.95	54430.51
159	726502.21	54631.90
160	726422.77	54753.03
161	726508.34	54829.41
162	726555.00	54865.25
163	726581.99	54885.71

Обозначение характерных точек границы	Координаты, м (система координат МСК-168 (зона 5))	
	X	Y
164	726714.13	55002.91
165	726968.79	55219.69
166	726982.58	55247.97
167	727280.17	55858.37
168	727424.53	55856.32
169	727441.98	55854.18
170	727461.88	55854.58
171	727521.51	55856.24
172	727633.27	55848.19
173	727696.07	55844.32
174	727725.38	55847.54
175	728003.96	55842.71
176	728228.10	55831.76
177	728252.60	55830.93
178	728256.03	55830.82
179	728280.81	55836.30
180	728505.81	55830.93
181	728591.97	55826.30
182	728619.69	55877.90
183	728687.87	55981.36
184	728728.03	56049.16
185	728768.50	56101.02
186	729210.94	56811.77
187	729396.90	57093.07
188	729466.47	57171.69
189	729565.55	57278.31
190	729671.67	57398.49
191	729693.41	57412.65
192	729711.06	57420.44
193	729689.64	57466.85
194	729648.54	57577.93
195	729623.93	57683.12
196	729594.50	57667.77
197	729567.96	57656.77
198	729546.55	57652.54
199	729529.84	57649.62
200	729516.16	57642.88
201	729501.40	57636.29
202	729481.72	57634.43
203	729456.79	57635.38
204	729425.46	57637.88
205	729380.00	57649.78
206	729315.10	57677.28
207	729241.77	57710.78

Обозначение характерных точек границы	Координаты, м (система координат МСК-168 (зона 5))	
	X	Y
208	729172.17	57739.72
209	729106.84	57765.47
210	729044.84	57791.44
211	728991.09	57817.36
212	728949.76	57846.36
213	728916.23	57898.78
214	728886.58	57986.09
215	728868.42	58066.88
216	728868.71	58102.93
217	728880.14	58121.35
218	728894.47	58155.16
219	728913.81	58195.40
220	728944.01	58227.29
221	728995.58	58254.48
222	729073.26	58282.06
223	729154.07	58302.35
224	729214.05	58307.82
225	729252.86	58304.34
226	729276.35	58299.27
227	729291.35	58292.36
228	729303.63	58283.06
229	729313.95	58276.87
230	729325.76	58278.21
231	729358.51	58280.96
232	729425.40	58279.50
233	729498.79	58280.61
234	729551.59	58293.44
235	729599.98	58324.13
236	729662.27	58374.47
237	729722.27	58431.87
238	729761.17	58483.78
239	729784.14	58532.02
240	729800.33	58581.46
241	729810.89	58634.64
242	729817.75	58692.63
243	729834.15	58753.14
244	729871.29	58815.48
245	729920.85	58888.87
246	729969.60	58975.64
247	730004.06	59040.49
248	730015.34	59055.90
249	730013.20	59063.00
250	730008.99	59104.62
251	730001.77	59161.66

Обозначение характерных точек границы	Координаты, м (система координат МСК-168 (зона 5))	
	X	Y
252	729989.49	59206.70
253	729977.96	59240.93
254	729972.32	59270.38
255	729967.43	59291.76
256	729957.14	59301.44
257	729941.70	59304.00
258	729923.43	59305.05
259	729906.58	59306.47
260	729893.60	59308.17
261	729877.90	59305.89
262	729854.07	59296.15
263	729830.52	59282.61
264	729815.82	59270.35
265	729805.39	59262.96
266	729793.92	59262.39
267	729786.21	59265.76
268	729788.36	59271.92
269	729801.66	59291.59
270	729826.41	59332.96
271	729863.71	59382.17
272	729910.95	59412.63
273	729950.09	59450.11
274	730002.04	59484.65
275	730052.56	59510.40
276	730071.64	59513.18
277	730106.62	59517.87
278	730135.40	59512.87
279	730173.76	59507.27
280	730214.02	59496.00
281	730250.70	59484.90
282	730281.23	59472.32
283	730307.16	59449.36
284	730369.24	59369.27
285	730480.12	59322.07
286	730521.79	59306.45
287	730550.80	59293.20
288	730574.00	59278.72
289	730597.97	59243.11
290	730627.63	59173.41
291	730661.23	59100.84
292	730695.35	59057.56
293	730731.52	59029.82
294	730784.14	59007.63
295	730828.98	59003.98

Обозначение характерных точек границы	Координаты, м (система координат МСК-168 (зона 5))	
	X	Y
296	730930.99	59011.82
297	731071.12	59041.22
298	731132.21	59060.92
299	731198.11	59116.49
300	731393.54	59237.05
301	731617.16	59432.25
302	731688.35	59481.49
303	731768.22	59529.48
304	731790.80	59552.76
305	731812.79	59589.04
306	731827.59	59630.06
307	731828.50	59665.84
308	731821.80	59726.77
309	731831.52	59759.33
310	731873.25	59828.77
311	731874.40	59851.04
312	731865.91	59879.66
313	731859.76	59928.48
314	731859.26	59978.41
315	731865.03	60010.08
316	731875.70	60036.16
317	731888.63	60072.80
318	731898.07	60117.96
319	731898.89	60165.63
320	731891.51	60211.93
321	731877.75	60255.25
322	731859.55	60300.61
323	731839.29	60351.14
324	731821.09	60395.53
325	731807.92	60423.24
326	731796.32	60441.28
327	731782.81	60458.78
328	731769.16	60474.97
329	731759.58	60490.99
330	731744.69	60507.74
331	731718.12	60531.42
332	731677.74	60558.51
333	731628.31	60587.13
334	731581.14	60609.19
335	731545.60	60617.97
336	731515.63	60617.43
337	731482.35	60614.14
338	731440.78	60614.32
339	731390.41	60622.24

Обозначение характерных точек границы	Координаты, м (система координат МСК-168 (зона 5))	
	X	Y
340	731344.75	60634.71
341	731316.30	60648.84
342	731299.44	60670.48
343	731286.44	60703.53
344	731279.09	60735.46
345	731279.87	60756.98
346	731284.47	60788.20
347	731288.95	60849.19
348	731297.72	60930.43
349	731314.43	61014.39
350	731331.53	61081.04
351	731342.84	61118.13
352	731354.83	61150.41
353	731409.58	61244.45
354	731431.60	61293.01
355	731442.94	61343.28
356	731465.20	61393.95
357	731489.02	61435.13
358	731502.79	61459.81
359	731508.83	61483.38
360	731511.83	61521.22
361	731512.04	61566.38
362	731510.81	61610.73
363	731518.17	61663.80
364	731518.42	61784.64
365	731523.97	61823.35
366	731527.76	61851.26
367	731530.91	61900.69
368	731536.06	61954.03
369	731540.69	62017.81
370	731543.27	62082.60
371	731550.94	62130.23
372	731564.12	62196.76
373	731574.27	62241.95
374	731580.52	62269.06
375	731585.15	62294.52
376	731587.34	62319.13
377	731588.83	62332.27
378	731589.35	62360.14
379	731589.79	62395.40
380	731591.92	62426.37
381	731597.87	62443.23
382	731605.43	62462.16
383	731617.47	62482.36

Обозначение характерных точек границы	Координаты, м (система координат МСК-168 (зона 5))	
	X	Y
384	731636.01	62507.34
385	731665.47	62542.26
386	731686.84	62569.10
387	731701.23	62599.78
388	731705.10	62620.31
389	731704.97	62632.61
390	731703.22	62643.25
391	731697.34	62657.95
392	731684.84	62680.79
393	731658.31	62715.79
394	731638.78	62741.93
395	731621.82	62764.63
396	731584.40	62824.12
397	731574.39	62842.89
398	731568.48	62860.04
399	731563.37	62879.67
400	731561.60	62892.77
401	731561.38	62913.27
402	731561.90	62941.15
403	731562.49	62962.47
404	731565.79	63036.28
405	731573.82	63201.97
406	731572.72	63229.01
407	731573.97	63265.09
408	731573.91	63270.83
409	731573.82	63279.03
410	731572.90	63288.86
411	731567.82	63305.21
412	731556.84	63337.90
413	731512.92	63471.11
414	731495.16	63526.69
415	731480.86	63564.27
416	731473.32	63581.41
417	731468.28	63593.66
418	731461.65	63602.62
419	731455.84	63610.76
420	731445.94	63618.87
421	731424.52	63635.06
422	731398.99	63652.85
423	731380.04	63666.61
424	731327.28	63708.74
425	731251.72	63772.86
426	731242.68	63779.25
427	731226.83	63792.04

Обозначение характерных точек границы	Координаты, м (система координат МСК-168 (зона 5))	
	X	Y
428	731217.55	63801.16
429	731209.18	63811.21
430	731199.89	63820.34
431	731189.68	63830.37
432	731176.74	63838.54
433	731167.50	63843.98
434	731148.07	63856.69
435	731128.66	63868.48
436	731106.45	63883.93
437	731080.54	63902.11
438	731051.35	63927.16
439	731024.01	63949.47
440	731009.15	63964.99
441	730998.00	63977.78
442	730987.81	63985.97
443	730980.26	63990.02
444	730971.95	63994.55
445	730962.73	63997.22
446	730956.30	63998.08
447	730948.03	63998.00
448	730940.69	63997.93
449	730917.64	63987.40
450	730902.96	63985.42
451	730893.77	63986.25
452	730886.41	63988.03
453	730875.36	63990.68
454	730862.46	63994.36
455	730848.64	63998.72
456	730836.69	63999.53
457	730817.41	63998.42
458	730805.49	63996.47
459	730786.26	63991.68
460	730764.29	63985.02
461	730739.58	63976.50
462	730701.15	63963.24
463	730678.29	63953.81
464	730655.43	63944.38
465	730629.85	63931.24
466	730606.11	63918.12
467	730585.15	63903.18
468	730562.42	63881.78
469	730553.19	63871.18
470	730543.39	63857.65
471	730534.40	63839.14

Обозначение характерных точек границы	Координаты, м (система координат МСК-168 (зона 5))	
	X	Y
472	730527.21	63824.79
473	730523.63	63815.55
474	730519.11	63809.06
475	730499.93	63799.66
476	730468.79	63791.08
477	730416.11	63779.06
478	730333.62	63763.54
479	730310.72	63757.80
480	730275.01	63747.32
481	730238.87	63734.08
482	730188.57	63714.26
483	730155.61	63704.74
484	730111.61	63696.95
485	730083.20	63691.15
486	730016.19	63687.75
487	729990.48	63687.51
488	729951.88	63689.91
489	729917.86	63693.27
490	729881.04	63700.98
491	729834.03	63717.34
492	729786.98	63737.16
493	729743.60	63757.01
494	729711.26	63775.13
495	729696.45	63786.04
496	729677.67	63802.79
497	729656.32	63824.69
498	729635.88	63846.61
499	729621.87	63868.58
500	729610.61	63890.58
501	729588.06	63938.27
502	729580.44	63963.99
503	729574.70	63985.12
504	729572.70	64000.76
505	729570.77	64009.03
506	729569.26	64021.68
507	729568.65	64035.72
508	729568.45	64054.15
509	729569.16	64074.42
510	729571.68	64096.55
511	729576.95	64118.71
512	729587.56	64157.50
513	729597.37	64184.30
514	729608.13	64209.28
515	729618.96	64226.88

Обозначение характерных точек границы	Координаты, м (система координат МСК-168 (зона 5))	
	X	Y
516	729634.32	64250.05
517	729645.21	64263.05
518	729661.98	64283.02
519	729680.57	64305.30
520	729703.30	64327.16
521	729742.93	64357.94
522	729761.63	64368.94
523	729775.33	64376.21
524	729785.40	64379.53
525	729938.32	64465.50
526	729951.04	64478.51
527	729968.76	64495.49
528	729988.82	64509.27
529	730008.90	64521.67
530	730023.03	64531.70
531	730039.92	64540.38
532	730053.62	64547.88
533	730070.99	64555.42
534	730102.99	64568.62
535	730126.76	64578.97
536	730184.89	64596.80
537	730212.81	64605.58
538	730235.71	64611.33
539	730261.36	64617.10
540	730301.73	64621.17
541	730369.62	64628.26
542	730416.83	64636.31
543	730464.04	64644.59
544	730494.33	64645.80
545	730509.94	64646.87
546	730525.53	64648.39
547	730542.94	64652.71
548	730566.76	64658.00
549	730582.29	64665.51
550	730593.24	64672.07
551	730606.92	64681.41
552	730619.21	64691.66
553	730630.58	64701.67
554	730639.19	64712.57
555	730647.35	64722.78
556	730653.67	64732.98
557	730660.41	64746.86
558	730667.53	64768.34
559	730670.96	64790.48

Обозначение характерных точек границы	Координаты, м (система координат МСК-168 (зона 5))	
	X	Y
560	730674.32	64819.99
561	730676.80	64845.81
562	730681.97	64878.09
563	730692.69	64905.83
564	730700.79	64921.57
565	730710.75	64934.56
566	730727.13	64949.45
567	730743.95	64965.50
568	730766.69	64985.52
569	730787.16	65004.14
570	730809.72	65019.90
571	730830.24	65033.22
572	730854.65	65048.30
573	730882.02	65065.15
574	730902.56	65077.09
575	730921.30	65085.55
576	730944.13	65097.98
577	730956.89	65106.39
578	730973.76	65117.60
579	730989.21	65133.41
580	731006.43	65155.22
581	731033.19	65185.87
582	731052.75	65203.56
583	731068.26	65212.92
584	731114.18	65256.19
585	731117.32	65263.12
586	731124.56	65273.56
587	731132.68	65287.45
588	731138.98	65299.48
589	731151.57	65324.48
590	731160.99	65344.60
591	731170.42	65365.18
592	731179.39	65385.54
593	731191.48	65413.98
594	731204.51	65441.04
595	731217.99	65468.80
596	731227.86	65490.08
597	731244.85	65533.54
598	731254.20	65561.03
599	731260.89	65579.75
600	731268.08	65594.56
601	731275.33	65603.84
602	731284.45	65609.45
603	731295.41	65615.08

Обозначение характерных точек границы	Координаты, м (система координат МСК-168 (зона 5))	
	X	Y
604	731305.48	65617.94
605	731322.91	65620.64
606	731337.54	65626.30
607	731352.17	65632.20
608	731361.33	65634.82
609	731368.63	65638.57
610	731375.02	65642.55
611	731387.79	65650.96
612	731403.28	65662.39
613	731411.46	65670.30
614	731418.72	65678.66
615	731426.88	65688.41
616	731434.12	65698.61
617	731446.80	65715.31
618	731457.67	65729.00
619	731464.90	65740.12
620	731477.61	65754.06
621	731494.85	65774.26
622	731502.33	65790.59
623	731506.48	65803.16
624	731509.06	65818.84
625	731511.62	65837.98
626	731513.72	65855.50
627	731516.66	65881.55
628	731520.01	65911.98
629	731522.46	65940.79
630	731524.99	65961.77
631	731526.48	65994.02
632	731526.18	66022.58
633	731525.07	66040.07
634	731524.92	66053.88
635	731523.79	66073.91
636	731521.80	66088.86
637	731518.83	66108.17
638	731515.94	66121.04
639	731510.20	66142.17
640	731499.32	66177.20
641	731492.78	66193.65
642	731470.03	66259.76
643	731460.44	66297.43
644	731453.66	66330.53
645	731444.72	66393.77
646	731441.69	66419.54
647	731440.55	66440.71

Обозначение характерных точек границы	Координаты, м (система координат МСК-168 (зона 5))	
	X	Y
648	731440.27	66466.50
649	731441.86	66489.31
650	731444.36	66513.75
651	731449.44	66554.33
652	731458.30	66596.03
653	731461.22	66611.78
654	731466.10	66627.48
655	731475.03	66652.21
656	731490.26	66687.59
657	731510.00	66730.84
658	731523.48	66758.60
659	731545.11	66797.73
660	731565.83	66835.46
661	731589.17	66886.34
662	731640.39	66991.84
663	731664.59	67047.34
664	731686.09	67098.21
665	731698.71	67120.43
666	731727.59	67168.61
667	731740.22	67189.91
668	731769.22	67226.12
669	731794.63	67254.91
670	731814.63	67273.76
671	731834.67	67289.37
672	731853.79	67304.99
673	731872.46	67320.36
674	731885.66	67331.31
675	731899.30	67343.42
676	731908.39	67352.71
677	731919.27	67365.71
678	731931.05	67380.56
679	731940.12	67391.70
680	731951.83	67413.00
681	731966.27	67437.09
682	731977.15	67450.09
683	731987.15	67459.39
684	732005.30	67479.83
685	732015.30	67490.06
686	732028.94	67502.16
687	732049.88	67519.86
688	732082.62	67549.65
689	732097.16	67564.53
690	732105.32	67574.74
691	732109.83	67582.15

Обозначение характерных точек границы	Координаты, м (система координат МСК-168 (зона 5))	
	X	Y
692	732117.05	67594.19
693	732122.46	67603.46
694	732125.98	67617.31
695	732131.36	67630.25
696	732136.63	67652.41
697	732141.95	67669.96
698	732147.32	67683.83
699	732152.67	67698.62
700	732158.96	67711.58
701	732170.66	67733.79
702	732180.57	67752.31
703	732200.33	67793.95
704	732215.56	67830.02
705	732221.75	67852.19
706	732230.57	67886.35
707	732235.75	67916.80
708	732241.05	67937.12
709	732249.03	67963.90
710	732283.09	68042.53
711	732307.15	68111.84
712	732327.69	68166.38
713	732344.56	68219.97
714	732358.61	68280.90
715	732364.65	68316.88
716	732365.37	68335.31
717	732366.12	68351.90
718	732366.83	68371.25
719	732369.36	68392.46
720	732371.86	68416.43
721	732372.64	68429.34
722	732373.46	68438.55
723	732377.84	68457.94
724	732381.36	68472.71
725	732392.03	68505.51
726	732405.23	68559.07
727	732418.51	68606.17
728	732432.52	68669.86
729	732454.61	68751.13
730	732458.97	68773.28
731	732465.12	68799.13
732	732471.23	68829.59
733	732476.27	68872.93
734	732476.08	68891.35
735	732474.01	68912.52

Обозначение характерных точек границы	Координаты, м (система координат МСК-168 (зона 5))	
	X	Y
736	732471.06	68930.91
737	732465.30	68954.81
738	732460.55	68969.50
739	732442.69	69008.02
740	732427.60	69044.72
741	732421.82	69069.54
742	732418.90	69085.17
743	732418.73	69101.75
744	732419.51	69114.65
745	732421.17	69131.25
746	732421.92	69146.91
747	732429.02	69170.01
748	732437.08	69189.43
749	732447.86	69211.64
750	732466.77	69246.82
751	732482.11	69272.76
752	732491.12	69288.51
753	732501.99	69303.35
754	732512.87	69316.35
755	732522.87	69325.65
756	732534.71	69334.98
757	732552.04	69346.20
758	732566.64	69355.55
759	732581.21	69366.74
760	732607.67	69383.57
761	732620.44	69391.98
762	732655.11	69412.58
763	732778.39	69479.15
764	732821.96	69501.12
765	732860.55	69534.68
766	732875.06	69551.25
767	732877.48	69569.86
768	732917.59	69674.22
769	732967.25	69770.79
770	733003.02	69832.56
771	733052.93	69900.75
772	733071.68	69922.97
773	733109.10	69975.30
774	733167.99	70098.73
775	733197.44	70160.45
776	733209.31	70245.67
777	733209.18	70259.85
778	733165.29	70401.36
779	733066.44	70509.31

Обозначение характерных точек границы	Координаты, м (система координат МСК-168 (зона 5))	
	X	Y
780	732979.14	70560.61
781	732852.44	70605.28
782	732586.46	70570.97
783	732576.82	70569.99
784	732568.30	70568.53
785	732560.19	70566.99
786	732551.75	70565.77
787	732542.14	70564.94
788	732529.96	70563.23
789	732513.69	70559.07
790	732491.82	70550.87
791	732462.80	70537.06
792	732426.01	70516.80
793	732384.31	70492.33
794	732341.44	70466.63
795	732301.16	70442.70
796	732267.22	70423.52
797	732242.16	70411.21
798	732223.72	70404.33
799	732208.41	70400.56
800	732192.78	70397.59
801	732173.33	70393.12
802	732147.37	70385.39
803	732115.20	70374.98
804	732077.88	70363.01
805	732036.50	70350.62
806	731992.11	70338.95
807	731945.93	70328.90
808	731899.77	70320.48
809	731855.59	70313.44
810	731815.34	70307.57
811	731780.99	70302.63
812	731753.86	70298.44
813	731732.73	70295.03
814	731715.77	70292.49
815	731701.12	70290.90
816	731686.95	70290.33
817	731671.68	70290.84
818	731654.83	70292.40
819	731636.19	70294.94
820	731615.54	70298.40
821	731592.69	70302.70
822	731567.52	70307.86
823	731534.91	70315.55

Обозначение характерных точек границы	Координаты, м (система координат МСК-168 (зона 5))	
	X	Y
824	731481.32	70331.20
825	731418.72	70356.34
826	731321.95	70406.83
827	731289.36	70425.24
828	731187.21	70491.24
829	731047.43	70611.85
830	730980.80	70677.12
831	730905.68	70768.65
832	730868.78	70834.16
833	730846.71	70903.09
834	730832.52	71016.52
835	730819.15	71058.24
836	730746.68	71091.45
837	730717.62	71098.64
838	730670.17	71081.37
839	730649.58	71049.21
840	730639.29	70974.38
841	730605.01	70926.41
842	730570.99	70911.41
843	730530.67	70905.44
844	730467.73	70913.70
845	730435.78	70929.22
846	730408.96	70962.71
847	730403.56	70989.52
848	730377.99	70994.33
849	730359.64	70988.47
850	730296.08	70972.19
851	730197.07	70934.94
852	730142.36	70909.74
853	730103.64	70886.09
854	730081.95	70859.79
855	730086.20	70820.25
856	730087.92	70761.16
857	730086.48	70716.30
858	730071.83	70664.11
859	730049.78	70626.81
860	730021.15	70604.43
861	729989.48	70593.76
862	729961.41	70597.62
863	729930.44	70609.80
864	729906.37	70638.34
865	729884.03	70666.11
866	729861.98	70706.57
867	729846.10	70741.39

Обозначение характерных точек границы	Координаты, м (система координат МСК-168 (зона 5))	
	X	Y
868	729839.09	70785.88
869	729862.77	70805.50
870	729891.50	70825.34
871	729907.91	70856.48
872	729915.25	70901.60
873	729907.55	70942.68
874	729884.55	70966.19
875	729853.62	70977.53
876	729825.10	70972.07
877	729784.37	70955.94
878	729752.63	70946.96
879	729718.50	70953.93
880	729694.32	70965.56
881	729661.59	70998.80
882	729644.02	71033.54
883	729627.11	71053.09
884	729600.66	71078.14
885	729593.54	71105.73
886	729613.84	71125.20
887	729662.53	71133.23
888	729709.83	71153.87
889	729735.05	71176.94
890	729750.98	71199.61
891	729761.29	71234.71
892	729763.76	71275.39
893	729762.77	71317.61
894	729754.56	71351.06
895	729737.31	71378.21
896	729716.69	71385.76
897	729690.20	71372.78
898	729672.76	71326.39
899	729660.46	71297.96
900	729643.22	71286.23
901	729624.87	71280.36
902	729601.13	71281.87
903	729584.43	71296.36
904	729572.33	71322.04
905	729575.60	71363.59
906	729581.00	71395.10
907	729565.88	71412.20
908	729539.50	71416.12
909	729514.03	71418.40
910	729494.70	71435.31
911	729488.35	71464.62

Обозначение характерных точек границы	Координаты, м (система координат МСК-168 (зона 5))	
	X	Y
912	729496.83	71503.02
913	729515.96	71549.50
914	729532.62	71574.73
915	729576.80	71609.13
916	729636.21	71612.92
917	729636.04	71632.66
918	729626.03	71644.09
919	729597.88	71653.72
920	729597.75	71668.53
921	729610.88	71678.51
922	729628.87	71698.39
923	729641.92	71716.60
924	729640.07	71739.61
925	729651.43	71762.73
926	729669.32	71794.14
927	729670.60	71836.92
928	729676.94	71868.22
929	729688.42	71876.54
930	729734.49	71895.02
931	729760.71	71918.27
932	729770.28	71957.83
933	729770.13	71959.87
934	729753.55	72001.17
935	729732.29	72008.99
936	729726.74	72010.76
937	729719.09	72003.11
938	729710.07	71993.93
939	729690.18	71970.50
940	729672.47	71947.47
941	729641.63	71941.95
942	729612.20	71956.30
943	729613.27	71976.26
944	729646.13	71994.63
945	729657.52	72014.46
946	729654.02	72037.46
947	729634.04	72057.03
948	729612.46	72070.01
949	729612.32	72086.46
950	729618.77	72104.61
951	729630.11	72129.38
952	729641.57	72140.99
953	729656.43	72141.11
954	729671.21	72149.46
955	729669.42	72165.89

Обозначение характерных точек границы	Координаты, м (система координат МСК-168 (зона 5))	
	X	Y
956	729662.65	72185.57
957	729655.90	72201.97
958	729660.74	72215.17
959	729670.62	72218.54
960	729680.60	72210.40
961	729692.24	72200.63
962	729703.89	72189.21
963	729713.76	72194.23
964	729710.27	72215.58
965	729706.77	72238.58
966	729704.96	72256.66
967	729723.11	72258.46
968	729733.26	72230.58
969	729746.54	72222.46
970	729766.32	72225.92
971	729762.53	72247.67
972	729752.84	72271.60
973	729765.66	72298.39
974	729785.04	72315.48
975	729778.44	72352.68
976	729744.74	72431.35
977	729716.10	72496.91
978	729715.93	72516.65
979	729734.11	72515.16
980	729745.76	72503.74
981	729767.31	72494.05
982	729785.37	72505.72
983	729785.13	72533.68
984	729784.89	72561.64
985	729804.45	72591.41
986	729830.75	72604.79
987	729830.59	72622.88
988	729823.83	72640.92
989	729815.48	72652.37
990	729828.50	72673.86
991	729858.12	72685.62
992	729886.08	72699.01
993	729885.93	72715.46
994	729875.86	72735.12
995	729859.24	72748.14
996	729857.50	72757.99
997	729868.92	72774.54
998	729868.80	72785.57
999	729832.50	72780.89

Обозначение характерных точек границы	Координаты, м (система координат МСК-168 (зона 5))	
	X	Y
1000	729804.05	72774.23
1001	729779.98	72756.10
1002	729747.82	72727.54
1003	729721.46	72708.54
1004	729707.78	72701.73
1005	729679.29	72695.84
1006	729658.87	72701.17
1007	729644.34	72713.74
1008	729638.14	72731.32
1009	729656.28	72742.98
1010	729675.42	72749.24
1011	729679.91	72771.18
1012	729662.69	72792.17
1013	729635.63	72807.30
1014	729595.62	72816.44
1015	729568.55	72813.71
1016	729547.55	72796.50
1017	729533.39	72764.83
1018	729520.98	72746.43
1019	729504.73	72727.10
1020	729491.22	72716.42
1021	729472.51	72717.94
1022	729458.73	72731.32
1023	729464.90	72750.22
1024	729477.37	72767.06
1025	729491.90	72790.21
1026	729477.31	72804.32
1027	729444.11	72799.78
1028	729412.58	72801.85
1029	729392.30	72818.55
1030	729391.76	72842.47
1031	729409.07	72871.55
1032	729432.86	72897.50
1033	729448.48	72920.64
1034	729454.76	72956.09
1035	729438.47	72971.02
1036	729402.76	72971.91
1037	729379.79	72971.89
1038	729353.96	72981.52
1039	729344.44	72975.73
1040	729335.32	72960.68
1041	729338.49	72921.25
1042	729335.35	72881.06
1043	729317.82	72845.62

Обозначение характерных точек границы	Координаты, м (система координат МСК-168 (зона 5))	
	X	Y
1044	729298.73	72812.55
1045	729280.30	72798.07
1046	729261.47	72804.09
1047	729249.28	72826.04
1048	729245.76	72850.80
1049	729227.72	72883.72
1050	729212.11	72916.76
1051	729211.88	72955.82
1052	729186.67	72973.79
1053	729152.23	72979.13
1054	729121.10	72975.83
1055	729098.25	72972.88
1056	729083.39	72988.85
1057	729060.82	72990.80
1058	729043.43	72974.91
1059	729024.36	72963.82
1060	729008.29	72962.64
1061	728990.03	72977.97
1062	728982.44	73006.46
1063	728969.51	73023.00
1064	728960.90	73041.19
1065	728969.83	73060.63
1066	728989.66	73076.63
1067	729011.55	73090.28
1068	729027.35	73109.04
1069	729034.74	73130.37
1070	729028.48	73150.61
1071	729016.10	73165.71
1072	728997.80	73170.78
1073	728977.99	73165.52
1074	728957.92	73143.65
1075	728941.61	73114.12
1076	728923.35	73095.74
1077	728911.53	73086.43
1078	728896.56	73082.37
1079	728885.11	73087.24
1080	728879.55	73102.63
1081	728886.96	73134.71
1082	728897.31	73166.42
1083	728904.25	73197.99
1084	728903.13	73223.83
1085	728891.22	73239.43
1086	728873.47	73243.06
1087	728854.06	73228.54

Обозначение характерных точек границы	Координаты, м (система координат МСК-168 (зона 5))	
	X	Y
1088	728839.06	73213.73
1089	728825.72	73217.06
1090	728819.02	73236.31
1091	728812.09	73260.92
1092	728804.27	73272.31
1093	728783.55	73276.78
1094	728765.75	73281.38
1095	728755.66	73288.76
1096	728750.62	73303.69
1097	728749.79	73322.71
1098	728741.90	73335.55
1099	728726.04	73340.73
1100	728711.43	73339.61
1101	728700.25	73326.91
1102	728695.77	73306.20
1103	728688.92	73295.15
1104	728674.48	73290.13
1105	728636.30	73280.17
1106	728603.83	73262.65
1107	728566.35	73225.36
1108	728548.58	73218.24
1109	728530.38	73220.87
1110	728515.22	73232.43
1111	728501.03	73255.26
1112	728500.21	73285.51
1113	728507.70	73315.64
1114	728507.26	73348.35
1115	728504.40	73380.46
1116	728512.76	73413.07
1117	728517.13	73436.22
1118	728502.06	73457.06
1119	728481.49	73469.36
1120	728452.22	73479.33
1121	728431.08	73504.79
1122	728419.89	73537.52
1123	728420.63	73568.93
1124	728446.03	73599.72
1125	728470.59	73617.14
1126	728476.84	73621.57
1127	728482.51	73648.68
1128	728480.14	73680.82
1129	728465.21	73720.73
1130	728460.22	73726.78
1131	728436.84	73755.15

Обозначение характерных точек границы	Координаты, м (система координат МСК-168 (зона 5))	
	X	Y
1132	728413.77	73768.81
1133	728367.09	73774.60
1134	728318.89	73781.80
1135	728283.94	73798.85
1136	728278.27	73804.40
1137	728261.48	73820.84
1138	728231.31	73829.30
1139	728207.78	73846.95
1140	728197.18	73905.21
1141	728206.00	73937.12
1142	728215.34	73949.60
1143	728218.47	73953.77
1144	728237.69	73958.03
1145	728243.16	73959.24
1146	728250.93	73963.65
1147	728264.62	73971.41
1148	728278.09	73987.63
1149	728276.56	74000.26
1150	728275.04	74012.90
1151	728268.41	74021.25
1152	728260.05	74031.79
1153	728255.95	74036.16
1154	728247.75	74044.93
1155	728243.72	74070.16
1156	728229.69	74078.35
1157	728214.99	74079.12
1158	728208.21	74076.63
1159	728198.96	74073.25
1160	728173.37	74068.92
1161	728143.57	74049.90
1162	728123.51	74020.43
1163	728115.45	74011.53
1164	728107.45	74005.31
1165	728096.55	74000.16
1166	728087.87	73998.10
1167	728052.93	73984.75
1168	728014.54	73978.24
1169	727947.32	73954.13
1170	727933.68	73950.26
1171	727920.03	73946.39
1172	727875.14	73912.88
1173	727830.03	73872.92
1174	727783.62	73853.59
1175	727775.37	73850.49

Обозначение характерных точек границы	Координаты, м (система координат МСК-168 (зона 5))	
	X	Y
1176	727762.99	73845.85
1177	727734.58	73856.56
1178	727713.05	73870.13
1179	727675.71	73913.62
1180	727644.32	73931.59
1181	727637.46	73940.96
1182	727632.16	73951.99
1183	727630.13	73961.58
1184	727633.63	73992.35
1185	727637.72	74000.62
1186	727649.93	74025.27
1187	727658.40	74053.02
1188	727653.71	74086.65
1189	727636.86	74103.65
1190	727612.18	74115.46
1191	727582.95	74120.64
1192	727575.75	74119.52
1193	727568.54	74118.40
1194	727556.03	74109.80
1195	727527.98	74087.65
1196	727499.09	74047.73
1197	727478.45	74003.34
1198	727470.20	73987.67
1199	727468.03	73983.55
1200	727445.23	73951.95
1201	727418.44	73937.90
1202	727388.58	73920.49
1203	727350.75	73901.13
1204	727336.82	73887.64
1205	727333.31	73881.15
1206	727327.88	73871.14
1207	727320.59	73853.10
1208	727318.08	73842.01
1209	727312.48	73817.31
1210	727295.48	73800.46
1211	727281.43	73790.18
1212	727252.76	73782.50
1213	727232.06	73776.77
1214	727217.51	73777.75
1215	727177.37	73774.40
1216	727133.44	73746.71
1217	727108.77	73721.49
1218	727081.90	73709.04
1219	727056.68	73706.74

Обозначение характерных точек границы	Координаты, м (система координат МСК-168 (зона 5))	
	X	Y
1220	727048.20	73705.96
1221	727003.41	73716.91
1222	726979.88	73723.63
1223	726964.25	73728.10
1224	726962.77	73728.16
1225	726961.22	73728.23
1226	726944.87	73728.87
1227	726906.77	73715.94
1228	726882.64	73714.89
1229	726833.41	73698.26
1230	726804.73	73690.57
1231	726758.92	73669.25
1232	726722.62	73651.57
1233	726703.60	73644.29
1234	726677.59	73649.61
1235	726653.26	73653.39
1236	726623.11	73642.41
1237	726537.52	73609.71
1238	726509.61	73584.33
1239	726499.67	73553.29
1240	726494.43	73525.67
1241	726484.76	73488.20
1242	726452.03	73425.56
1243	726452.23	73346.63
1244	726462.70	73253.64
1245	726452.34	73195.19
1246	726408.98	73117.59
1247	726383.77	73079.25
1248	726358.75	73063.80
1249	726320.00	73061.26
1250	726270.94	73057.41
1251	726224.69	73048.50
1252	726176.42	73066.26
1253	726142.39	73075.75
1254	726100.05	73073.09
1255	726060.05	73073.85
1256	725971.80	73096.20
1257	725932.65	73122.72
1258	725888.59	73080.58
1259	725804.50	72980.89
1260	725734.75	72914.94
1261	725661.27	72867.05
1262	725585.05	72846.80
1263	725502.07	72840.12

Обозначение характерных точек границы	Координаты, м (система координат МСК-168 (зона 5))	
	X	Y
1264	725383.37	72853.14
1265	725299.72	72883.76
1266	725244.72	72907.58
1267	724705.73	73175.55
1268	724338.93	73361.15
1269	724234.85	73412.36
1270	723993.38	73530.03
1271	723835.05	73590.98
1272	723636.26	73657.91
1273	723295.40	73731.00
1274	723211.75	73739.71
1275	723086.01	73723.47
1276	723033.89	73706.67
1277	722230.64	73464.45
1278	722076.38	73359.12
1279	721981.81	73264.08
1280	721876.88	73096.95
1281	721485.25	72334.83
1282	721405.44	72315.75
1283	721384.40	72397.51
1284	720934.27	72416.79
1285	720563.85	72435.50
1286	720446.73	72439.80
1287	720367.76	72357.51
1288	720351.41	72328.00
1289	720296.43	72251.49
1290	720256.80	72212.10
1291	720256.77	72201.12
1292	720257.87	72194.22
1293	720259.16	72185.35
1294	720264.00	72175.78
1295	720268.70	72162.21
1296	720273.11	72140.63
1297	720272.97	72125.14
1298	720269.06	72118.31
1299	720262.79	72109.78
1300	720258.11	72100.38
1301	720256.10	72094.72
1302	720255.39	72085.67
1303	720254.83	72080.63
1304	720254.45	72073.61
1305	720256.77	72064.32
1306	720259.78	72058.59
1307	720265.31	72052.58

Обозначение характерных точек границы	Координаты, м (система координат МСК-168 (зона 5))	
	X	Y
1308	720276.32	72047.05
1309	720299.35	72041.57
1310	720310.86	72036.07
1311	720321.44	72024.01
1312	720323.03	72011.67
1313	720322.75	71997.67
1314	720325.33	71985.41
1315	720328.15	71976.17
1316	720333.19	71970.12
1317	720346.93	71958.14
1318	720359.49	71955.93
1319	720368.99	71944.77
1320	720370.75	71930.45
1321	720360.02	71913.76
1322	720351.45	71876.35
1323	720341.59	71857.52
1324	720333.98	71852.87
1325	720325.53	71852.13
1326	720310.20	71849.80
1327	720300.78	71842.99
1328	720292.46	71829.29
1329	720287.23	71820.34
1330	720285.82	71802.25
1331	720285.72	71786.26
1332	720290.46	71772.20
1333	720295.18	71764.12
1334	720298.58	71753.93
1335	720298.91	71744.48
1336	720297.36	71739.35
1337	720292.82	71733.96
1338	720286.12	71730.38
1339	720276.72	71729.07
1340	720255.20	71728.69
1341	720240.65	71728.93
1342	720223.70	71727.95
1343	720212.29	71720.97
1344	720207.93	71713.60
1345	720206.23	71704.46
1346	720205.17	71699.38
1347	720205.15	71693.89
1348	720206.16	71682.49
1349	720211.02	71678.42
1350	720216.58	71677.91
1351	720223.67	71677.02

Обозначение характерных точек границы	Координаты, м (система координат МСК-168 (зона 5))	
	X	Y
1352	720230.40	71674.62
1353	720231.78	71670.24
1354	720231.27	71664.71
1355	720228.63	71660.48
1356	720224.64	71654.64
1357	720216.71	71647.96
1358	720208.69	71642.27
1359	720202.62	71637.25
1360	720196.94	71627.77
1361	720193.16	71619.46
1362	720191.00	71609.78
1363	720184.82	71600.26
1364	720172.52	71597.69
1365	720156.37	71593.29
1366	720142.99	71591.63
1367	720133.81	71587.83
1368	720126.61	71584.21
1369	720124.51	71579.54
1370	720124.13	71572.51
1371	720129.54	71567.99
1372	720138.88	71564.31
1373	720156.53	71557.36
1374	720168.29	71548.90
1375	720173.01	71540.82
1376	720173.88	71530.91
1377	720170.32	71520.12
1378	720164.77	71509.15
1379	720154.51	71494.78
1380	720150.35	71479.44
1381	720149.86	71467.91
1382	720153.30	71457.23
1383	720160.55	71448.87
1384	720168.49	71444.07
1385	720171.22	71435.82
1386	720168.74	71424.12
1387	720163.12	71419.64
1388	720157.46	71415.65
1389	720150.65	71407.57
1390	720143.18	71401.43
1391	720138.16	71401.49
1392	720130.20	71400.80
1393	720122.75	71400.15
1394	720114.70	71400.45
1395	720108.78	71399.44

Обозначение характерных точек границы	Координаты, м (система координат МСК-168 (зона 5))	
	X	Y
1396	720097.56	71395.97
1397	720090.99	71390.90
1398	720085.35	71380.93
1399	720083.52	71373.28
1400	720083.70	71359.82
1401	720089.68	71348.85
1402	720102.13	71320.06
1403	720100.33	71303.87
1404	720090.36	71295.49
1405	720082.53	71293.32
1406	720076.79	71290.32
1407	720072.29	71284.44
1408	720070.35	71272.29
1409	720073.08	71264.04
1410	720079.16	71257.57
1411	720089.98	71248.53
1412	720104.14	71241.27
1413	720110.35	71233.33
1414	720112.00	71225.98
1415	720103.20	71207.11
1416	720107.16	71183.00
1417	720128.39	71172.93
1418	720141.70	71176.89
1419	720161.37	71177.35
1420	720169.04	71172.93
1421	720168.41	71159.99
1422	720144.90	71142.47
1423	720125.22	71138.27
1424	720116.62	71133.52
1425	720111.48	71122.57
1426	720115.77	71108.99
1427	720121.59	71105.50
1428	720133.55	71100.55
1429	720141.34	71089.11
1430	720139.54	71077.24
1431	720126.03	71066.45
1432	720119.44	71055.89
1433	720112.27	71046.28
1434	720109.04	71026.03
1435	720107.78	71000.46
1436	720107.91	70987.49
1437	720108.79	70977.58
1438	720114.52	70963.60
1439	720118.25	70955.43

Обозначение характерных точек границы	Координаты, м (система координат МСК-168 (зона 5))	
	X	Y
1440	720118.93	70942.01
1441	720110.37	70925.29
1442	720097.67	70910.21
1443	720080.23	70897.71
1444	720062.32	70879.18
1445	720047.82	70867.43
1446	720037.93	70854.59
1447	720029.65	70840.39
1448	720022.55	70824.30
1449	720018.80	70809.99
1450	720012.79	70798.49
1451	720008.34	70792.11
1452	719995.33	70780.50
1453	719979.21	70770.11
1454	719964.89	70756.38
1455	719950.37	70739.14
1456	719934.36	70721.77
1457	719920.03	70708.05
1458	719912.34	70704.38
1459	719902.83	70698.56
1460	719896.34	70692.51
1461	719892.65	70683.20
1462	719889.34	70663.94
1463	719884.89	70646.08
1464	719880.95	70628.26
1465	719878.82	70612.60
1466	719874.61	70597.76
1467	719872.57	70581.11
1468	719866.76	70561.63
1469	719858.49	70547.43
1470	719853.57	70535.02
1471	719844.35	70520.24
1472	719834.89	70502.44
1473	719827.64	70482.34
1474	719825.87	70468.21
1475	719824.08	70460.07
1476	719824.19	70453.09
1477	719825.74	70441.24
1478	719825.61	70431.24
1479	719825.75	70418.28
1480	719827.84	70405.98
1481	719831.26	70389.80
1482	719835.81	70372.22
1483	719840.62	70363.15

Обозначение характерных точек границы	Координаты, м (система координат МСК-168 (зона 5))	
	X	Y
1484	719846.16	70357.15
1485	719857.34	70349.63
1486	719861.74	70339.53
1487	719862.43	70331.60
1488	719858.48	70325.27
1489	719846.42	70314.23
1490	719834.56	70306.71
1491	719828.70	70299.21
1492	719816.75	70292.68
1493	719802.40	70284.94
1494	719789.26	70274.82
1495	719772.39	70255.87
1496	719762.62	70241.54
1497	719754.50	70231.35
1498	719748.88	70226.87
1499	719742.68	70223.34
1500	719736.21	70222.77
1501	719726.14	70223.40
1502	719710.42	70225.52
1503	719700.84	70226.19
1504	719690.85	70225.82
1505	719679.72	70221.36
1506	719674.14	70216.38
1507	719648.20	70186.66
1508	719638.84	70184.85
1509	719627.68	70186.38
1510	719614.38	70183.72
1511	719606.17	70174.52
1512	719599.69	70168.47
1513	719599.39	70160.45
1514	719599.20	70156.94
1515	719602.56	70147.25
1516	719606.06	70141.56
1517	719606.18	70134.58
1518	719603.89	70126.40
1519	719601.21	70122.67
1520	719600.50	70113.62
1521	719601.24	70105.20
1522	719605.74	70071.14
1523	719595.91	70063.30
1524	719579.29	70052.87
1525	719569.18	70042.50
1526	719564.49	70033.11
1527	719558.51	70015.61

Обозначение характерных точек границы	Координаты, м (система координат МСК-168 (зона 5))	
	X	Y
1528	719556.57	70003.46
1529	719555.81	69989.42
1530	719559.03	69981.21
1531	719570.17	69974.19
1532	719590.74	69962.50
1533	719605.43	69949.30
1534	719605.63	69941.33
1535	719579.09	69924.04
1536	719560.03	69912.90
1537	719551.86	69903.20
1538	719540.11	69877.22
1539	719531.38	69873.96
1540	719513.65	69870.43
1541	719500.36	69867.77
1542	719492.30	69862.58
1543	719466.60	69841.37
1544	719461.82	69844.45
1545	719457.24	69851.04
1546	719451.92	69854.57
1547	719446.31	69855.58
1548	719439.35	69854.98
1549	719431.89	69854.33
1550	719424.48	69853.19
1551	719418.96	69853.21
1552	719414.90	69853.85
1553	719409.08	69857.34
1554	719405.84	69860.05
1555	719400.15	69862.05
1556	719394.05	69863.02
1557	719387.05	69862.91
1558	719381.00	69861.51
1559	719368.05	69858.82
1560	719362.65	69834.89
1561	719350.16	69832.25
1562	719343.61	69832.68
1563	719336.06	69833.02
1564	719328.28	69830.34
1565	719322.25	69824.83
1566	719317.11	69814.89
1567	719316.10	69809.32
1568	719316.54	69804.36
1569	719319.91	69800.16
1570	719324.50	69793.57
1571	719328.85	69783.96

Обозначение характерных точек границы	Координаты, м (система координат МСК-168 (зона 5))	
	X	Y
1572	719329.05	69775.99
1573	719326.27	69767.76
1574	719318.10	69758.07
1575	719309.09	69752.29
1576	719300.44	69748.04
1577	719285.96	69741.79
1578	719274.07	69740.26
1579	719267.60	69739.70
1580	719259.52	69740.49
1581	719256.49	69740.73
1582	719248.49	69740.53
1583	719239.50	69740.25
1584	719232.62	69738.65
1585	719225.97	69734.58
1586	719221.47	69728.70
1587	719217.34	69724.34
1588	719213.93	69717.56
1589	719211.32	69707.34
1590	719205.45	69694.35
1591	719195.56	69681.51
1592	719183.28	69672.96
1593	719167.85	69666.12
1594	719151.29	69660.69
1595	719136.14	69656.37
1596	719114.34	69653.48
1597	719095.36	69652.83
1598	719078.05	69650.32
1599	719054.76	69647.30
1600	719038.40	69645.38
1601	719024.56	69643.18
1602	719012.93	69638.67
1603	719004.56	69636.95
1604	718994.66	69635.59
1605	718986.66	69635.39
1606	718979.70	69634.79
1607	718956.69	69634.52
1608	718945.36	69623.37
1609	718936.23	69622.02
1610	718925.89	69625.61
1611	718917.72	69627.40
1612	718910.13	69628.24
1613	718902.73	69626.97
1614	718888.88	69621.39
1615	718880.43	69601.07

Обозначение характерных точек границы	Координаты, м (система координат МСК-168 (зона 5))	
	X	Y
1616	718876.29	69594.05
1617	718869.12	69593.22
1618	718863.81	69602.24
1619	718858.32	69607.76
1620	718852.67	69609.26
1621	718844.09	69610.01
1622	718833.06	69610.05
1623	718826.73	69608.00
1624	718813.16	69599.63
1625	718812.62	69583.26
1626	718800.91	69576.80
1627	718793.06	69580.61
1628	718785.32	69588.93
1629	718776.08	69597.11
1630	718765.57	69602.69
1631	718754.86	69604.75
1632	718742.89	69604.21
1633	718733.48	69602.89
1634	718725.83	69598.73
1635	718716.39	69594.95
1636	718706.50	69573.59
1637	718698.24	69564.88
1638	718690.68	69559.73
1639	718680.91	69556.88
1640	718667.44	69556.21
1641	718657.58	69554.35
1642	718647.68	69552.99
1643	718638.28	69551.68
1644	718632.85	69550.71
1645	718625.61	69547.58
1646	718619.90	69544.09
1647	718618.17	69540.94
1648	718615.80	69533.75
1649	718615.76	69522.76
1650	718617.11	69518.88
1651	718623.23	69511.93
1652	718631.67	69507.17
1653	718640.51	69503.45
1654	718647.65	69502.07
1655	718654.65	69502.18
1656	718661.20	69501.75
1657	718670.52	69504.06
1658	718683.45	69505.18
1659	718690.91	69505.83

Обозначение характерных точек границы	Координаты, м (система координат МСК-168 (зона 5))	
	X	Y
1660	718695.60	69503.74
1661	718698.52	69499.00
1662	718697.19	69491.40
1663	718692.97	69488.04
1664	718683.53	69487.22
1665	718677.73	69484.71
1666	718673.52	69481.35
1667	718669.35	69477.50
1668	718665.85	69471.70
1669	718662.13	69468.38
1670	718658.87	69465.60
1671	718653.90	69465.17
1672	718649.42	69464.78
1673	718645.27	69466.42
1674	718642.16	69467.64
1675	718638.28	69471.80
1676	718635.12	69473.52
1677	718632.10	69473.76
1678	718626.17	69472.74
1679	718615.66	69471.74
1680	718599.83	69457.71
1681	718592.13	69455.31
1682	718578.49	69456.62
1683	718569.90	69457.37
1684	718562.40	69457.21
1685	718552.13	69454.32
1686	718533.82	69449.26
1687	718520.69	69444.22
1688	718513.05	69442.94
1689	718505.72	69440.80
1690	718495.86	69438.95
1691	718488.73	69440.32
1692	718470.15	69473.18
1693	718463.31	69475.52
1694	718450.36	69461.49
1695	718432.02	69441.52
1696	718406.30	69409.69
1697	718387.05	69389.54
1698	718376.26	69373.17
1699	718373.20	69360.58
1700	718372.88	69350.37
1701	718374.52	69343.03
1702	718377.25	69334.78
1703	718380.89	69327.60

Обозначение характерных точек границы	Координаты, м (система координат МСК-168 (зона 5))	
	X	Y
1704	718384.07	69319.89
1705	718384.64	69313.45
1706	718384.17	69307.42
1707	718380.39	69299.10
1708	718375.44	69292.68
1709	718370.00	69286.22
1710	718359.08	69279.28
1711	718346.96	69274.73
1712	718332.84	69270.01
1713	718317.28	69264.66
1714	718311.75	69259.19
1715	718308.92	69251.45
1716	718306.94	69239.80
1717	718304.78	69230.12
1718	718301.11	69214.83
1719	718296.58	69197.96
1720	718288.23	69184.75
1721	718280.28	69172.58
1722	718271.61	69162.84
1723	718264.72	69155.75
1724	718244.45	69146.99
1725	718237.10	69139.37
1726	718226.02	69127.83
1727	718219.55	69098.69
1728	718209.48	69080.71
1729	718194.12	69069.73
1730	718183.76	69067.83
1731	718173.23	69067.91
1732	718161.04	69069.85
1733	718146.18	69073.55
1734	718128.02	69074.96
1735	718116.00	69074.92
1736	718103.74	69071.85
1737	718091.34	69064.79
1738	718083.75	69054.14
1739	718076.71	69043.04
1740	718070.21	69031.50
1741	718063.86	69023.96
1742	718052.37	69006.48
1743	718044.61	68997.82
1744	718037.18	68991.18
1745	718027.39	68982.84
1746	718017.56	68975.00
1747	718009.30	68966.29

Обозначение характерных точек границы	Координаты, м (система координат МСК-168 (зона 5))	
	X	Y
1748	717999.73	68955.47
1749	717994.09	68945.50
1750	717988.14	68933.50
1751	717983.64	68927.62
1752	717979.60	68922.27
1753	717969.62	68910.42
1754	717959.25	68903.03
1755	717941.09	68892.96
1756	717919.33	68884.08
1757	717896.84	68877.63
1758	717884.76	68872.59
1759	717874.43	68864.70
1760	717870.16	68856.34
1761	717866.46	68847.03
1762	717862.00	68835.16
1763	717859.17	68827.43
1764	717855.63	68822.13
1765	717850.50	68817.69
1766	717845.25	68814.73
1767	717837.56	68811.07
1768	717829.91	68806.91
1769	717819.27	68802.49
1770	717809.63	68798.16
1771	717801.20	68791.43
1772	717797.21	68785.59
1773	717795.83	68778.48
1774	717794.00	68759.35
1775	717792.91	68743.29
1776	717791.15	68729.15
1777	717789.98	68719.57
1778	717787.85	68715.39
1779	717785.71	68711.21
1780	717779.64	68706.18
1781	717774.52	68701.74
1782	717763.79	68698.32
1783	717753.79	68692.45
1784	717736.41	68684.95
1785	717721.67	68681.67
1786	717671.64	68669.34
1787	717650.20	68662.48
1788	717628.84	68654.63
1789	717608.03	68646.33
1790	717588.70	68638.16
1791	717577.53	68634.19

Обозначение характерных точек границы	Координаты, м (система координат МСК-168 (зона 5))	
	X	Y
1792	717567.65	68626.84
1793	717559.27	68619.62
1794	717554.64	68615.23
1795	717552.68	68609.07
1796	717552.25	68602.54
1797	717553.90	68595.20
1798	717557.90	68589.55
1799	717564.35	68584.62
1800	717570.84	68579.19
1801	717578.23	68574.84
1802	717588.21	68569.72
1803	717600.21	68564.27
1804	717609.77	68558.12
1805	717622.90	68551.27
1806	717625.41	68545.50
1807	717625.02	68538.47
1808	717625.01	68532.98
1809	717623.45	68527.85
1810	717620.95	68522.14
1811	717616.45	68516.26
1812	717602.76	68501.09
1813	717591.20	68490.10
1814	717584.65	68490.53
1815	717576.88	68493.35
1816	717572.69	68495.48
1817	717566.82	68499.46
1818	717561.83	68505.02
1819	717558.36	68510.21
1820	717557.34	68516.11
1821	717553.12	68524.23
1822	717549.53	68530.91
1823	717543.28	68539.35
1824	717538.36	68543.92
1825	717529.89	68549.17
1826	717522.12	68551.99
1827	717512.05	68552.62
1828	717506.53	68552.63
1829	717496.95	68553.30
1830	717489.41	68553.64
1831	717481.82	68554.48
1832	717476.54	68557.51
1833	717473.12	68562.21
1834	717469.49	68569.38
1835	717467.51	68574.70

Обозначение характерных точек границы	Координаты, м (система координат МСК-168 (зона 5))	
	X	Y
1836	717466.54	68580.11
1837	717462.94	68586.79
1838	717458.57	68590.90
1839	717453.21	68594.93
1840	717445.40	68598.24
1841	717438.09	68601.60
1842	717427.39	68603.66
1843	717404.25	68604.65
1844	717386.35	68603.09
1845	717375.37	68602.64
1846	717360.04	68600.31
1847	717345.30	68597.03
1848	717332.22	68591.90
1849	717316.38	68584.03
1850	717305.92	68577.63
1851	717292.43	68571.46
1852	717278.62	68563.27
1853	717264.77	68555.58
1854	717248.79	68549.20
1855	717238.53	68546.31
1856	717225.81	68542.70
1857	717211.20	68537.94
1858	717194.08	68527.46
1859	717181.03	68516.34
1860	717155.25	68496.13
1861	717146.33	68489.36
1862	717132.38	68482.66
1863	717121.04	68480.67
1864	717102.31	68477.05
1865	717083.92	68475.45
1866	717071.44	68474.86
1867	717057.24	68471.13
1868	717044.25	68465.01
1869	717031.56	68455.42
1870	717018.14	68442.77
1871	717010.81	68423.66
1872	717002.12	68408.43
1873	716993.65	68402.20
1874	716981.03	68397.61
1875	716967.19	68395.41
1876	716942.65	68395.27
1877	716911.39	68397.54
1878	716891.24	68398.79
1879	716869.98	68395.44

Обозначение характерных точек границы	Координаты, м (система координат МСК-168 (зона 5))	
	X	Y
1880	716843.33	68385.13
1881	716780.61	68346.23
1882	716762.24	68338.64
1883	716748.40	68336.44
1884	716730.37	68336.37
1885	716712.43	68335.31
1886	716687.76	68336.66
1887	716667.17	68342.86
1888	716644.51	68349.87
1889	716636.20	68353.15
1890	716622.02	68354.91
1891	716604.53	68354.39
1892	716581.31	68344.88
1893	716559.72	68334.01
1894	716528.29	68326.79
1895	716506.99	68323.94
1896	716464.68	68320.76
1897	716419.67	68319.84
1898	716395.22	68318.71
1899	716366.20	68318.19
1900	716339.26	68316.84
1901	716318.42	68314.53
1902	716288.68	68310.95
1903	716269.95	68307.32
1904	716241.18	68298.33
1905	716207.92	68283.46
1906	716178.98	68264.96
1907	716142.61	68239.84
1908	716128.34	68231.11
1909	716105.86	68224.66
1910	716088.63	68221.16
1911	716071.31	68218.66
1912	716056.85	68217.90
1913	716040.40	68216.97
1914	716014.37	68216.70
1915	715998.32	68216.80
1916	715957.11	68218.21
1917	715904.48	68224.12
1918	715872.46	68229.33
1919	715847.07	68233.11
1920	715830.45	68234.16
1921	715815.66	68231.38
1922	715798.52	68226.89
1923	715782.87	68222.54

Обозначение характерных точек границы	Координаты, м (система координат МСК-168 (зона 5))	
	X	Y
1924	715763.67	68224.36
1925	715747.69	68229.46
1926	715710.74	68250.71
1927	715686.84	68266.11
1928	715668.57	68274.50
1929	715653.67	68278.70
1930	715631.85	68281.79
1931	715617.84	68281.57
1932	715604.83	68281.44
1933	715591.81	68281.31
1934	715569.35	68280.35
1935	715559.31	68280.48
1936	715551.68	68281.81
1937	715539.81	68285.77
1938	715533.49	68289.22
1939	715524.65	68292.94
1940	715516.04	68299.68
1941	715497.96	68311.59
1942	715480.35	68329.53
1943	715469.49	68339.07
1944	715457.31	68346.50
1945	715446.84	68351.58
1946	715434.02	68354.96
1947	715416.72	68357.95
1948	715389.04	68365.02
1949	715376.00	68370.88
1950	715359.26	68378.91
1951	715340.44	68387.76
1952	715324.96	68392.90
1953	715305.85	68393.74
1954	715280.27	68394.01
1955	715267.12	68395.36
1956	715251.90	68397.53
1957	715237.18	68399.75
1958	715222.32	68403.45
1959	715209.37	68408.31
1960	715193.99	68417.96
1961	715185.42	68424.20
1962	715172.81	68436.59
1963	715160.52	68450.99
1964	715150.48	68462.60
1965	715136.46	68473.87
1966	715119.96	68484.91
1967	715108.86	68491.44

Обозначение характерных точек границы	Координаты, м (система координат МСК-168 (зона 5))	
	X	Y
1968	715096.23	68498.32
1969	715078.15	68510.23
1970	715062.42	68523.84
1971	715050.46	68528.79
1972	715041.92	68529.05
1973	715026.42	68528.70
1974	715009.60	68526.24
1975	714997.84	68523.22
1976	714980.79	68517.74
1977	714958.16	68507.29
1978	714932.61	68490.09
1979	714913.08	68472.91
1980	714898.38	68457.66
1981	714884.45	68439.47
1982	714871.96	68421.91
1983	714855.79	68395.04
1984	714833.49	68363.65
1985	714808.28	68336.99
1986	714789.96	68317.43
1987	714765.30	68295.81
1988	714731.97	68275.94
1989	714694.71	68255.23
1990	714656.15	68237.90
1991	714597.73	68212.85
1992	714540.47	68185.90
1993	714473.97	68150.16
1994	714405.21	68117.23
1995	714343.37	68085.39
1996	714319.86	68067.87
1997	714304.84	68050.59
1998	714291.89	68026.99
1999	714284.99	68019.90
2000	714239.19	67942.53
2001	714228.70	67942.12
2002	714197.57	67942.91
2003	714180.66	67941.44
2004	714163.17	67940.91
2005	714146.63	67940.98
2006	714125.07	67941.10
2007	714107.21	67939.04
2008	714079.45	67935.63
2009	714043.52	67934.01
2010	714020.11	67932.47
2011	713990.27	67929.88

Обозначение характерных точек границы	Координаты, м (система координат МСК-168 (зона 5))	
	X	Y
2012	713967.94	67927.43
2013	713947.64	67924.67
2014	713929.87	67921.63
2015	713911.51	67919.53
2016	713878.20	67916.64
2017	713856.28	67915.23
2018	713839.33	67914.26
2019	713816.32	67913.75
2020	713794.31	67913.34
2021	713780.84	67912.66
2022	713757.47	67910.63
2023	713723.40	67910.66
2024	713688.42	67909.62
2025	713662.38	67909.35
2026	713639.79	67909.89
2027	713624.70	67910.57
2028	713610.56	67911.84
2029	713595.83	67914.05
2030	713575.42	67918.27
2031	713558.53	67922.29
2032	713538.94	67928.57
2033	713494.56	67943.19
2034	713453.97	67954.64
2035	713432.72	67962.77
2036	713422.42	67965.87
2037	713409.10	67969.21
2038	713388.06	67974.87
2039	713361.70	67984.06
2040	713333.57	67990.60
2041	713318.21	67994.26
2042	713295.23	67999.25
2043	713279.25	68004.35
2044	713265.84	68008.67
2045	713252.93	68013.04
2046	713237.53	68017.20
2047	713228.82	68019.43
2048	713217.16	68020.91
2049	713209.62	68021.26
2050	713199.95	68022.91
2051	713188.75	68024.93
2052	713177.51	68027.45
2053	713167.71	68030.59
2054	713158.41	68033.78
2055	713145.41	68039.14

Обозначение характерных точек границы	Координаты, м (система координат МСК-168 (зона 5))	
	X	Y
2056	713127.85	68045.10
2057	713117.52	68048.70
2058	713112.28	68051.24
2059	713105.43	68055.13
2060	713100.15	68058.17
2061	713082.52	68070.62
2062	713067.38	68083.28
2063	713051.69	68096.39
2064	713040.08	68108.86
2065	713033.78	68117.80
2066	713027.94	68127.28
2067	713023.63	68136.39
2068	713019.19	68146.98
2069	713013.36	68161.96
2070	713009.51	68171.60
2071	713005.57	68182.24
2072	713001.00	68194.33
2073	712997.68	68203.53
2074	712991.12	68215.44
2075	712984.52	68227.84
2076	712975.67	68243.05
2077	712968.33	68252.40
2078	712954.81	68263.70
2079	712941.06	68271.99
2080	712931.50	68278.15
2081	712917.87	68284.95
2082	712902.89	68290.14
2083	712885.46	68294.62
2084	712860.31	68301.42
2085	712847.94	68305.33
2086	712835.20	68307.72
2087	712826.08	68308.92
2088	712806.55	68308.72
2089	712785.17	68306.87
2090	712757.54	68301.97
2091	712741.44	68297.07
2092	712724.17	68294.07
2093	712711.24	68292.95
2094	712701.16	68293.57
2095	712681.29	68297.33
2096	712668.47	68300.71
2097	712660.25	68302.99
2098	712653.07	68304.86
2099	712643.64	68309.54

Обозначение характерных точек границы	Координаты, м (система координат МСК-168 (зона 5))	
	X	Y
2100	712594.67	68342.22
2101	712549.37	68378.72
2102	712527.29	68396.27
2103	712489.15	68425.41
2104	712450.21	68457.97
2105	712419.34	68484.24
2106	712388.15	68508.49
2107	712364.70	68524.42
2108	712342.15	68535.94
2109	712325.13	68541.45
2110	712303.91	68549.09
2111	712278.13	68557.33
2112	712263.91	68559.59
2113	712253.74	68561.20
2114	712233.46	68563.93
2115	712206.89	68564.12
2116	712189.44	68563.10
2117	712163.45	68562.34
2118	712135.07	68560.37
2119	712115.31	68557.15
2120	712096.81	68551.05
2121	712080.46	68543.14
2122	712057.32	68527.15
2123	712044.59	68518.05
2124	712031.08	68506.40
2125	712022.92	68496.70
2126	712012.94	68484.85
2127	712003.82	68474.57
2128	711991.22	68463.99
2129	711977.04	68454.27
2130	711969.52	68448.62
2131	711962.74	68446.04
2132	711953.87	68444.27
2133	711945.92	68443.57
2134	711937.92	68443.38
2135	711931.28	68444.80
2136	711923.60	68446.63
2137	711916.38	68448.99
2138	711909.03	68452.85
2139	711899.92	68459.55
2140	711889.28	68466.61
2141	711881.17	68473.39
2142	711869.18	68484.33
2143	711850.98	68503.22

Обозначение характерных точек границы	Координаты, м (система координат МСК-168 (зона 5))	
	X	Y
2144	711831.88	68521.03
2145	711817.86	68532.29
2146	711800.97	68547.80
2147	711796.30	68543.90
2148	711781.63	68534.13
2149	711762.17	68527.45
2150	711722.03	68510.98
2151	711376.08	68371.06
2152	711350.27	68356.84
2153	711198.37	68215.32
2154	711094.52	68119.92
2155	711012.82	68040.43
2156	710997.13	68025.09
2157	710949.68	67983.52
2158	710882.44	67916.26
2159	710838.99	67869.05
2160	710784.43	67811.39
2161	710742.75	67766.82
2162	710728.97	67752.65
2163	710652.30	67678.58
2164	710643.10	67669.29
2165	710552.85	67681.42
2166	710373.18	67713.22
2167	710332.35	67721.65
2168	710290.08	67729.46
2169	710207.97	67745.79
2170	710132.96	67761.23
2171	710075.60	67769.72
2172	710027.72	67778.54
2173	709890.32	67785.57
2174	709859.14	67786.85
2175	709762.12	67790.40
2176	709546.46	67815.58
2177	709523.20	67818.05
2178	709462.79	67821.28
2179	709237.12	67840.60
2180	709089.68	67847.76
2181	708612.84	65427.38
2182	708896.98	64785.60
2183	709384.50	65033.10
2184	711031.50	65039.86
2185	711125.58	64737.92
2186	711139.03	64695.32
2187	711154.42	64646.62

Обозначение характерных точек границы	Координаты, м (система координат МСК-168 (зона 5))	
	X	Y
2188	711169.04	64594.34
2189	711227.27	64547.52
2190	711401.62	63959.45
2191	711424.07	63851.42
2192	711441.16	63793.10
2193	711459.88	63701.42
2194	711553.03	63405.47
2195	711609.11	63130.93
2196	711609.67	63129.94
2197	711610.27	63127.78
2198	711660.10	62969.45
2199	711669.10	62940.65
2200	711679.90	62906.23
2201	711687.13	62883.92
2202	711719.53	62780.68
2203	711742.90	62706.04
2204	711789.77	62556.85
2205	711816.28	62470.75
2206	711825.34	62440.27
2207	711842.18	62386.76
2208	711852.43	62353.25
2209	711879.04	62266.10
2210	711886.15	62243.99
2211	711892.84	62222.18
2212	711894.16	62216.87
2213	711895.34	62213.21
2214	711905.57	62179.69
2215	711935.00	62085.62
2216	711956.08	62016.68
2217	711966.40	61983.74
2218	711975.88	61955.00
2219	711976.31	61955.33
2220	712007.21	61845.44
2221	712015.49	61839.86
2222	712023.70	61823.95
2223	712060.25	61848.07
2224	712092.58	61883.27
2225	712137.14	61925.26
2226	712155.85	61956.11
2227	712186.04	61953.67
2228	712204.12	61970.72
2229	712228.87	61978.06
2230	712260.64	61968.17
2231	712278.91	61951.45

Обозначение характерных точек границы	Координаты, м (система координат МСК-168 (зона 5))	
	X	Y
2232	712280.05	61925.21
2233	712269.01	61890.94
2234	712251.65	61857.64
2235	712248.55	61842.49
2236	712252.79	61831.40
2237	712274.39	61824.83
2238	712299.19	61830.92
2239	712326.73	61860.91
2240	712349.74	61879.43
2241	712522.15	61950.74
2242	712546.13	61946.78
2243	712662.65	61890.52
2244	712680.73	61878.80
2245	712688.78	61866.62
2246	712689.80	61842.89
2247	712699.27	61827.04
2248	712715.05	61810.19
2249	712745.51	61801.51
2250	712763.41	61793.51
2251	712770.37	61777.55
2252	712771.18	61758.80
2253	712779.19	61747.90
2254	712790.89	61738.39
2255	712809.59	61740.46
2256	712819.33	61747.13
2257	712829.83	61765.12
2258	712839.46	61774.30
2259	712859.48	61775.17
2260	712877.00	61775.93
2261	712886.74	61782.61
2262	712897.57	61793.09
2263	712927.60	61794.40
2264	712951.31	61796.68
2265	712969.60	61808.74
2266	712991.26	61829.71
2267	713011.81	61846.88
2268	713024.87	61863.71
2269	713041.13	61864.42
2270	713051.20	61863.61
2271	713064.37	61849.16
2272	713084.12	61798.70
2273	713105.71	61763.35
2274	713142.16	61732.39
2275	713171.42	61722.38

Обозначение характерных точек границы	Координаты, м (система координат МСК-168 (зона 5))	
	X	Y
2276	713186.44	61723.04
2277	713199.71	61734.89
2278	713223.70	61759.70
2279	713251.73	61778.45
2280	713276.53	61784.54
2281	713296.66	61782.91
2282	713305.15	61760.75
2283	713308.19	61719.58
2284	713308.51	61712.08
2285	713320.21	61702.57
2286	713323.48	61685.18
2287	713332.45	61680.58
2288	713349.05	61673.80
2289	713358.13	61666.67
2290	713365.09	61650.70
2291	713418.46	61634.24
2292	713428.48	61634.68
2293	713444.41	61642.90
2294	713456.65	61649.68
2295	713501.69	61651.64
2296	713545.87	61644.79
2297	713573.62	61640.99
2298	713596.13	61641.97
2299	713643.26	61682.83
2300	713664.41	61715.03
2301	713683.96	61727.15
2302	713689.01	61726.12
2303	713705.54	61720.58
2304	713724.10	61726.40
2305	713725.30	61727.71
2306	713734.82	61738.10
2307	713745.98	61741.08
2308	713768.94	61732.08
2309	713829.24	61731.00
2310	713849.04	61735.60
2311	713874.06	61736.68
2312	713889.00	61739.82
2313	713902.50	61746.66
2314	713919.86	61749.90
2315	713950.02	61749.98
2316	713969.82	61754.58
2317	713984.50	61764.02
2318	713994.40	61766.90
2319	714018.50	61759.26

Обозначение характерных точек границы	Координаты, м (система координат МСК-168 (зона 5))	
	X	Y
2320	714031.02	61760.96
2321	714034.44	61768.72
2322	714044.88	61786.62
2323	714055.50	61803.36
2324	714084.94	61817.22
2325	714123.72	61818.84
2326	714152.96	61810.10
2327	714170.16	61789.60
2328	714179.26	61781.22
2329	714198.42	61774.56
2330	714207.86	61757.46
2331	714208.32	61748.72
2332	714207.32	61741.16
2333	714197.42	61739.46
2334	714191.22	61737.92
2335	714194.00	61701.74
2336	714194.90	61681.76
2337	714200.40	61669.54
2338	714216.52	61645.14
2339	714249.36	61611.58
2340	714258.54	61590.24
2341	714280.42	61563.42
2342	714280.50	61514.38
2343	714336.48	61460.28
2344	714387.50	61416.10
2345	714400.56	61405.38
2346	714404.98	61390.44
2347	714412.90	61381.98
2348	714434.58	61374.16
2349	714455.82	61377.56
2350	714481.38	61367.40
2351	714502.72	61368.30
2352	714521.52	61369.12
2353	714537.90	61369.82
2354	714546.90	61365.16
2355	714548.98	61345.18
2356	714543.02	61338.60
2357	714529.16	61338.06
2358	714515.40	61337.44
2359	714504.52	61326.90
2360	714505.24	61310.60
2361	714518.10	61304.84
2362	714565.90	61304.40
2363	714579.66	61305.04

Обозначение характерных точек границы	Координаты, м (система координат МСК-168 (зона 5))	
	X	Y
2364	714598.48	61307.10
2365	714613.50	61307.72
2366	714626.72	61291.98
2367	714623.48	61280.54
2368	714628.08	61260.56
2369	714638.98	61242.22
2370	714655.80	61231.58
2371	714672.18	61231.06
2372	714684.42	61236.62
2373	714689.28	61240.68
2374	714694.42	61238.34
2375	714697.66	61223.40
2376	714711.60	61220.26
2377	714717.44	61229.26
2378	714730.94	61237.44
2379	714754.00	61227.10
2380	714772.62	61232.94
2381	714779.82	61240.76
2382	714788.56	61242.48
2383	714842.10	61224.66
2384	714863.88	61215.56
2385	714867.12	61199.38
2386	714873.88	61188.30
2387	714907.08	61175.98
2388	714924.00	61162.82
2389	714933.54	61146.90
2390	714949.38	61129.98
2391	714951.08	61118.72
2392	714955.40	61106.40
2393	714962.24	61092.80
2394	714969.28	61075.52
2395	714977.38	61063.38
2396	714978.28	61043.22
2397	714971.80	61019.10
2398	714983.58	61008.30
2399	715001.22	61007.76
2400	715016.52	61002.18
2401	715039.82	60986.88
2402	715058.36	60965.02
2403	715082.30	60934.68
2404	715087.80	60924.78
2405	715081.78	60917.04
2406	715073.04	60915.42
2407	715073.50	60905.34

Обозначение характерных точек границы	Координаты, м (система координат МСК-168 (зона 5))	
	X	Y
2408	715092.92	60893.64
2409	715110.58	60891.84
2410	715115.34	60898.32
2411	715113.54	60910.84
2412	715113.28	60917.14
2413	715115.62	60921.00
2414	715127.76	60930.36
2415	715144.32	60924.78
2416	715168.98	60908.22
2417	715172.32	60888.24
2418	715168.00	60871.76
2419	715161.06	60857.64
2420	715170.34	60847.92
2421	715190.40	60848.82
2422	715201.66	60849.36
2423	715213.44	60839.72
2424	715214.16	60822.18
2425	715212.46	60804.54
2426	715212.90	60794.46
2427	715219.84	60779.70
2428	715227.92	60766.20
2429	715228.56	60752.42
2430	715218.66	60748.20
2431	715210.48	60732.82
2432	715211.20	60717.68
2433	715220.38	60708.06
2434	715229.00	60712.20
2435	715228.28	60729.76
2436	715231.62	60738.74
2437	715240.26	60742.90
2438	715253.04	60738.38
2439	715275.18	60719.22
2440	715304.08	60692.86
2441	715308.48	60676.64
2442	715320.36	60663.42
2443	715333.32	60655.14
2444	715333.58	60650.10
2445	715326.02	60648.56
2446	715316.40	60640.56
2447	715316.76	60631.84
2448	715324.32	60630.84
2449	715333.14	60630.04
2450	715339.72	60624.00
2451	715346.02	60623.02

Обозначение характерных точек границы	Координаты, м (система координат МСК-168 (зона 5))	
	X	Y
2452	715340.26	60611.40
2453	715340.70	60600.16
2454	715353.66	60591.88
2455	715368.68	60593.86
2456	715373.54	60597.82
2457	715378.04	60609.32
2458	715390.48	60612.38
2459	715395.42	60615.10
2460	715402.44	60627.96
2461	715402.18	60634.26
2462	715421.24	60628.78
2463	715435.30	60623.10
2464	715443.58	60607.18
2465	715444.38	60588.36
2466	715449.78	60579.72
2467	715463.90	60571.52
2468	715501.26	60551.82
2469	715512.78	60546.06
2470	715537.98	60545.88
2471	715557.24	60536.60
2472	715586.76	60522.84
2473	715603.22	60519.78
2474	715613.22	60521.48
2475	715636.98	60525.00
2476	715650.74	60525.62
2477	715666.14	60518.80
2478	715684.06	60512.04
2479	715698.98	60513.94
2480	715712.30	60525.82
2481	715722.22	60530.04
2482	715745.70	60538.58
2483	715757.66	60552.90
2484	715770.82	60568.56
2485	715776.94	60572.60
2486	715785.56	60575.48
2487	715799.52	60573.60
2488	715815.28	60559.20
2489	715825.90	60545.80
2490	715835.60	60524.92
2491	715852.52	60511.78
2492	715853.06	60498.00
2493	715850.72	60495.38
2494	715844.42	60495.12
2495	715839.38	60494.86

Обозначение характерных точек границы	Координаты, м (система координат МСК-168 (зона 5))	
	X	Y
2496	715826.88	60493.06
2497	715829.94	60481.90
2498	715833.00	60468.20
2499	715832.10	60460.66
2500	715828.42	60459.20
2501	715820.86	60458.86
2502	715812.12	60457.22
2503	715808.34	60457.06
2504	715808.62	60450.76
2505	715819.42	60434.92
2506	715831.10	60425.36
2507	715858.12	60432.84
2508	716215.40	60649.84
2509	716716.22	60953.02
2510	716811.53	61009.18
2511	716848.70	61033.49
2512	716956.81	61096.18
2513	716984.93	61111.33
2514	717073.37	61163.44
2515	717073.31	61160.03
2516	717072.58	59180.12
2517	717073.04	59117.74
2518	717075.00	58048.38
2519	717190.88	57800.80
2520	717248.34	57665.70
2521	717260.50	57639.70
2522	717519.06	57093.12
2523	717744.70	56634.30
2524	717772.32	56575.36
2525	718024.60	56042.36
2526	718228.98	55622.06
2527	718610.04	54827.64
2528	718651.34	54615.16
2529	718720.30	54257.22
2530	718757.28	54061.74
2531	718702.46	53860.86
2532	718583.50	53392.32
2533	718476.76	52980.84
2534	718425.00	52779.06
2535	718363.26	52542.54
2536	718321.40	52348.50
2537	718320.30	52227.16
2538	718294.33	52095.10
2539	718378.93	51930.71

Обозначение характерных точек границы	Координаты, м (система координат МСК-168 (зона 5))	
	X	Y
2540	718395.26	51893.19
2541	718437.53	51816.99
2542	718455.87	51773.65
2543	718544.64	51601.64
2544	718564.77	51566.45
2545	718627.51	51445.59
2546	718676.60	51354.50
2547	719581.62	51193.56
2548	720042.74	51106.34
2549	720520.89	51030.60
2550	721029.68	50942.53
2551	721081.19	50926.74
2552	721109.52	50907.14
2553	721110.88	50874.66
2554	721107.54	50865.84
2555	721087.64	50862.42
2556	721081.62	50857.20
2557	721082.70	50833.44
2558	721084.50	50819.76
2559	721105.20	50804.38
2560	721118.34	50791.14
2561	721125.00	50781.42
2562	721117.90	50771.16
2563	721099.18	50770.26
2564	721089.18	50769.90
2565	721088.28	50762.34
2566	721088.64	50753.62
2567	721108.18	50736.86
2568	721130.84	50732.90
2569	721144.62	50733.46
2570	721157.04	50735.26
2571	721168.28	50734.54
2572	721177.64	50722.38
2573	721178.46	50703.66
2574	721173.14	50652.08
2575	721173.86	50635.88
2576	721177.82	50631.02
2577	721195.30	50633.00
2578	721206.36	50637.24
2579	721217.78	50634.00
2580	721229.58	50620.76
2581	721222.20	50590.44
2582	721209.42	50566.04
2583	721198.44	50554.78

Обозначение характерных точек границы	Координаты, м (система координат МСК-168 (зона 5))	
	X	Y
2584	721186.64	50543.82
2585	721177.02	50534.64
2586	721171.16	50525.56
2587	721172.34	50498.10
2588	721191.06	50441.32
2589	721206.28	50408.20
2590	721210.86	50390.90
2591	721203.84	50378.04
2592	721172.70	50374.18
2593	721160.38	50369.94
2594	721151.82	50365.80
2595	721142.64	50346.62
2596	721135.88	50328.80
2597	721125.08	50319.54
2598	721108.26	50303.78
2599	721100.88	50299.74
2600	721095.12	50289.48
2601	721095.40	50282.02
2602	721116.90	50247.80
2603	721124.00	50229.36
2604	721116.90	50219.10
2605	721113.58	50210.20
2606	721084.50	50187.60
2607	721074.96	50177.16
2608	721074.32	50162.14
2609	721080.98	50153.66
2610	721094.04	50140.44
2611	721109.16	50138.64
2612	721137.86	50139.90
2613	721154.16	50140.52
2614	721162.24	50127.12
2615	721162.80	50114.60
2616	721147.68	50086.44
2617	721148.22	50075.20
2618	721151.28	50062.86
2619	721189.18	50054.48
2620	721223.54	50041.00
2621	721234.88	50038.92
2622	721266.30	50035.32
2623	721278.08	50023.26
2624	721291.58	50001.38
2625	721296.36	49978.98
2626	721296.90	49965.30
2627	721309.94	49953.34

Обозначение характерных точек границы	Координаты, м (система координат МСК-168 (зона 5))	
	X	Y
2628	721343.79	49924.79
2629	721356.65	49915.34
2630	721357.10	49905.26
2631	721356.20	49897.80
2632	721356.65	49886.54
2633	721360.70	49879.16
2634	721334.88	49841.72
2635	721327.50	49808.88
2636	721320.48	49769.82
2637	721311.48	49745.60
2638	721298.70	49723.74
2639	721293.76	49721.04
2640	721294.38	49707.36
2641	721301.40	49688.82
2642	721302.30	49670.10
2643	721318.14	49649.48
2644	721336.24	49609.00
2645	721336.24	49580.18
2646	721336.60	49571.46
2647	721345.86	49560.56
2648	721365.38	49541.40
2649	721380.34	49543.28
2650	721396.08	49556.52
2651	721401.84	49568.04
2652	721400.12	49577.94
2653	721397.26	49586.58
2654	721396.98	49592.88
2655	721410.66	49595.94
2656	721427.22	49587.94
2657	721447.82	49575.06
2658	721459.26	49570.56
2659	721468.08	49569.66
2660	721474.20	49544.92
2661	721487.08	49535.46
2662	721508.40	49535.10
2663	721517.50	49526.74
2664	721529.28	49514.76
2665	721543.40	49506.56
2666	721551.50	49493.16
2667	721544.22	49487.86
2668	721534.78	49474.98
2669	721530.18	49465.98
2670	721521.46	49465.62
2671	721510.02	49468.86

Обозначение характерных точек границы	Координаты, м (система координат МСК-168 (зона 5))	
	X	Y
2672	721505.16	49466.16
2673	721505.70	49453.66
2674	721506.14	49443.66
2675	721522.44	49441.86
2676	721533.78	49441.06
2677	721547.10	49421.62
2678	721564.20	49403.62
2679	721585.00	49385.80
2680	721599.56	49367.62
2681	721595.96	49333.68
2682	721594.88	49301.02
2683	721595.42	49288.60
2684	721605.96	49276.54
2685	721616.76	49259.42
2686	721617.40	49244.48
2687	721611.72	49230.44
2688	721629.90	49216.22
2689	721647.44	49215.70
2690	721665.00	49215.24
2691	721677.52	49215.78
2692	721680.84	49224.70
2693	721687.94	49233.78
2694	721692.62	49241.52
2695	721715.22	49241.24
2696	721726.74	49234.22
2697	721733.04	49233.24
2698	721728.72	49218.02
2699	721742.58	49216.14
2700	721764.82	49222.08
2701	721780.38	49239.00
2702	721794.06	49239.64
2703	721806.76	49236.38
2704	721821.24	49219.56
2705	721822.14	49198.32
2706	721839.14	49182.76
2707	721840.14	49160.24
2708	721851.94	49147.02
2709	721866.16	49137.66
2710	721887.38	49138.56
2711	721892.98	49124.96
2712	721896.04	49111.38
2713	721901.70	49096.62
2714	721922.94	49097.52
2715	721970.10	49107.06

Обозначение характерных точек границы	Координаты, м (система координат МСК-168 (зона 5))	
	X	Y
2716	721992.60	49108.04
2717	722004.30	49097.34
2718	722006.74	49071.14
2719	722001.52	49047.12
2720	722000.80	49034.62
2721	722004.94	49025.96
2722	722014.82	49027.68
2723	722077.92	49072.94
2724	722087.38	49087.16
2725	722086.56	49105.90
2726	722084.76	49117.04
2727	722094.40	49127.50
2728	722134.00	49136.76
2729	722147.68	49138.56
2730	722160.80	49152.96
2731	722165.22	49166.92
2732	722162.96	49190.58
2733	722158.46	49206.70
2734	722160.98	49208.04
2735	722171.88	49216.04
2736	722179.08	49222.62
2737	722187.36	49232.98
2738	722187.10	49240.44
2739	722186.64	49250.42
2740	722186.28	49259.16
2741	722193.48	49265.74
2742	722208.14	49272.66
2743	722220.22	49284.44
2744	722247.38	49291.92
2745	722293.28	49302.64
2746	722321.38	49317.66
2747	722341.26	49321.00
2748	722357.72	49316.76
2749	722376.64	49285.00
2750	722387.16	49272.94
2751	722405.98	49272.48
2752	722425.86	49274.64
2753	722444.12	49286.70
2754	722455.20	49292.18
2755	722464.38	49281.30
2756	722468.62	49270.22
2757	722466.82	49253.86
2758	722467.36	49241.42
2759	722494.80	49216.32

Обозначение характерных точек границы	Координаты, м (система координат МСК-168 (зона 5))	
	X	Y
2760	722518.48	49217.30
2761	722572.02	49224.70
2762	722613.78	49213.98
2763	722631.32	49213.44
2764	722647.08	49224.14
2765	722655.90	49253.30
2766	722653.30	49284.54
2767	722644.66	49310.46
2768	722635.38	49321.26
2769	722621.24	49330.72
2770	722597.50	49328.46
2771	722583.80	49326.58
2772	722573.82	49327.38
2773	722568.42	49335.94
2774	722568.06	49343.40
2775	722572.74	49352.40
2776	722598.30	49367.24
2777	722641.32	49385.42
2778	722702.16	49425.56
2779	722710.70	49430.98
2780	722710.44	49437.26
2781	722710.16	49443.48
2782	722717.28	49452.56
2783	722732.30	49451.94
2784	722740.06	49447.26
2785	722750.94	49427.74
2786	722751.30	49419.00
2787	722760.48	49409.36
2788	722771.72	49408.56
2789	722783.44	49400.36
2790	722792.80	49385.70
2791	722794.78	49368.32
2792	722811.32	49362.76
2793	722826.08	49368.42
2794	722834.46	49377.50
2795	722838.88	49390.28
2796	722835.64	49407.66
2797	722821.04	49425.76
2798	722798.28	49459.86
2799	722787.76	49471.92
2800	722787.48	49478.12
2801	722786.94	49490.64
2802	722790.36	49498.28
2803	722800.00	49507.46

Обозначение характерных точек границы	Координаты, м (система координат МСК-168 (зона 5))	
	X	Y
2804	722815.10	49505.58
2805	722824.46	49492.26
2806	722834.02	49473.90
2807	722841.94	49464.26
2808	722895.76	49435.27
2809	722904.48	49435.66
2810	722916.80	49439.98
2811	722923.30	49464.00
2812	722928.02	49469.18
2813	722930.58	49469.22
2814	722939.94	49473.54
2815	722965.40	49474.62
2816	722977.92	49475.16
2817	722978.28	49465.16
2818	722979.10	49447.72
2819	722984.22	49445.36
2820	723006.62	49476.42
2821	723024.36	49501.00
2822	723028.96	49509.90
2823	723038.58	49517.82
2824	723047.48	49515.76
2825	723062.08	49496.30
2826	723077.64	49484.52
2827	723090.96	49450.22
2828	723123.72	49363.19
2829	723184.49	49140.58
2830	723227.03	48984.65
2831	723266.38	48599.48
2832	723328.54	48065.74
2833	723346.86	47956.86
2834	723379.78	47693.98
2835	723383.82	47661.66
2836	723429.00	47341.26
2837	723484.80	46747.72
2838	723552.84	45954.72
2839	723623.54	45270.54
2840	723691.48	44643.68
2841	723723.98	44333.18
2842	723731.94	44290.72
2843	723785.94	43952.66
2844	723854.06	43370.20
2845	723925.90	42868.72
2846	723940.02	42720.12
2847	723953.80	42582.56

Обозначение характерных точек границы	Координаты, м (система координат МСК-168 (зона 5))	
	X	Y
2848	723976.58	42439.42
2849	724079.58	42108.22
2850	724151.64	41902.24
2851	724235.34	41699.60
2852	724372.55	41776.11
2853	724530.27	41879.27
2854	724719.59	41903.92
2855	724895.45	41913.89
2856	725105.25	41888.60
2857	725308.86	41811.97
2858	725409.94	41811.65
2859	725513.89	41853.75
2860	725672.12	41945.19
2861	725809.72	41969.95
2862	725989.66	41994.19
2863	726144.10	42010.28
2864	726242.74	42012.21
2865	726368.20	41991.80
2866	726478.07	42060.00
2867	726578.87	42174.79
2868	726632.85	42339.25
2869	726690.71	42468.64
2870	726684.70	42552.96
2871	726663.71	42711.83
2872	726580.10	42959.61
2873	726584.71	43070.24
2874	726626.36	43302.30
2875	726621.18	43421.91
2876	726577.33	43511.64
2877	726439.73	43594.97
2878	726290.42	43731.82
2879	726264.42	43843.48
2880	726301.37	43967.25
2881	726452.87	44159.44
2882	726679.97	44424.21
2883	726843.77	44658.04
2884	726939.68	44804.34
2885	727122.15	44812.12
1	727197.29	44784.92

Площадь муниципального образования 35411,19 га.

Приложение 38
к Закону края
от 10 октября 2024 г. № 8-3149

Приложение 38
к Закону края
от 18 февраля 2005 г. № 13-3015

Текстовое описание местоположения границ муниципального образования Терский сельсовет

По смежеству с землями муниципального образования
Краснокурышинский сельсовет

Граница муниципального образования Терский сельсовет по смежеству с землями муниципального образования Краснокурышинский сельсовет проходит от точки 1 (узловая точка) до точки 544 (узловая точка) протяженностью 35605,25 м.

От точки 1 – узловой точки пересечения границ муниципального образования Таеженский сельсовет, муниципального образования Терский сельсовет и муниципального образования Краснокурышинский сельсовет граница идет в северо-восточном направлении извилистой линией 2593,35 м по правому берегу реки Кан вверх по течению до точки 67.

От точки 67 граница следует на юг прямой линией 155,70 м, пересекая реку Кан от правого берега до середины, до безымянного острова (точка 68). Далее граница проходит общим направлением на северо-восток извилистой линией 10835,60 м по середине реки Кан вверх по течению до точки 131.

От точки 131 граница идет в юго-восточном направлении ломаной линией 3295,97 м по сенокосу, пересекая проселочную дорогу, по пашне, пастбищу, заболоченной местности между безымянными озерами, лесу до точки 160. Затем граница следует на северо-восток ломаной линией 1429,01 м по пастбищу, огибая озеро Баранье с южной стороны, до точки 167.

От точки 167 граница проходит на север прямой линией 1313,67 м по пастбищу, лесу, пересекая проселочную дорогу, до точки 181. Далее граница идет на северо-восток ломаной линией 1957,58 м по пастбищу, пересекая проселочную дорогу, по пашне до точки 192. Затем граница следует на юго-восток прямой линией 277,58 м, пересекая реку Кан до правого берега, до точки 195.

От точки 195 граница идет на юго-восток и северо-восток извилистой линией 13746,79 м по правому берегу реки Кан вверх по течению до точки 544 – узловой точки пересечения границ муниципального образования Краснокурышинский сельсовет, муниципального образования Терский сельсовет и муниципального образования Анцирский сельсовет.

По смежеству с землями муниципального образования
Анцирский сельсовет

Граница муниципального образования Терский сельсовет по смежеству с землями муниципального образования Анцирский сельсовет проходит от точки 544 (узловая точка) до точки 998 (узловая точка) протяженностью 14836,67 м.

От точки 544 – узловой точки пересечения границ муниципального образования Краснокурышинский сельсовет, муниципального образования Терский сельсовет и муниципального образования Анцирский сельсовет граница следует извилистой линией общим расстоянием 7218,80 м по правому берегу реки Кан вверх по течению: в северо-восточном направлении до точки 777, в юго-восточном направлении до точки 781.

От точки 781 граница идет общим направлением на юго-запад плавной линией 1645,61 м, пересекая реку Кан от правого до левого берега, по левому берегу реки Кан вверх по течению до безымянной протоки реки Кан (точка 827). Далее граница проходит на юго-восток плавной линией 823,61 м по середине безымянной протоки реки Кан вверх по течению до устья протоки Старая Речка реки Большая Уря (точка 835).

От точки 835 граница следует извилистой линией общим расстоянием 5148,65 м по середине протоки Старая Речка реки Большая Уря вверх по течению: на юго-запад до точки 861, на юго-восток до точки 911, на северо-восток до реки Большая Уря до точки 998 – узловой точки пересечения границ муниципального образования Анцирский сельсовет, муниципального образования Терский сельсовет и муниципального образования Филимоновский сельсовет.

По смежеству с землями муниципального образования
Филимоновский сельсовет

Граница муниципального образования Терский сельсовет по смежеству с землями муниципального образования Филимоновский сельсовет проходит от точки 998 (узловая точка) до точки 1290 (узловая точка) протяженностью 14020,55 м.

От точки 998 – узловой точки пересечения границ муниципального образования Анцирский сельсовет, муниципального образования Терский сельсовет и муниципального образования Филимоновский сельсовет граница идет извилистой линией общим расстоянием 7206,60 м по середине реки Большая Уря вверх по течению: на юго-восток до точки 1156, на юго-запад до полосы отвода Транссибирской железнодорожной магистрали (участок 05 «Мариинск – Красноярск – Тайшет») (точка 1257).

От точки 1257 граница следует изогнутой линией общим расстоянием 5493,01 м по оси Транссибирской железнодорожной магистрали (участок 05 «Мариинск – Красноярск – Тайшет»): на юго-запад до точки 1263, на юго-восток до точки 1274, на юго-запад до точки 1282. Затем граница проходит в юго-восточном направлении ломаной линией 1023,06 м по пашне до точки 1286.

От точки 1286 граница идет в юго-западном направлении ломаной линией 297,88 м по пастбищу до ручья Карайбул до точки 1290 – узловой точки пересечения границ муниципального образования Филимоновский сельсовет, муниципального образования Терский сельсовет и муниципального образования Большеуринский сельсовет.

По смежеству с землями муниципального образования
Большеуринский сельсовет

Граница муниципального образования Терский сельсовет по смежеству с землями муниципального образования Большеуринский сельсовет проходит от точки 1290 (узловая точка) до точки 2180 (узловая точка) протяженностью 15968,00 м.

От точки 1290 – узловой точки пересечения границ муниципального образования Филимоновский сельсовет, муниципального образования Терский сельсовет и муниципального образования Большеуринский сельсовет граница следует общим направлением на юго-запад извилистой линией 12924,77 м по руслу ручья Карайбул вверх по течению до точки 2146.

От точки 2146 граница идет на юго-запад ломаной линией 1477,07 м по пастбищу, пересекая полевую дорогу, по пашне и лесу до точки 2164. Далее граница следует на юго-восток ломаной линией 1566,16 м по пашне до точки 2180 – узловой точки пересечения границ муниципального образования Большеуринский сельсовет, муниципального образования Терский сельсовет и муниципального образования Рыбинский район.

По смежеству с землями муниципального образования
Рыбинский район

Граница муниципального образования Терский сельсовет по смежеству с землями муниципального образования Рыбинский район проходит от точки 2180 (узловая точка) до точки 2851 (узловая точка) протяженностью 41997,26 м.

От точки 2180 – узловой точки пересечения границ муниципального образования Большеуринский сельсовет, муниципального образования Терский сельсовет и муниципального образования Рыбинский район граница идет на юго-запад прямой линией 2466,90 м по пашне и лесу до точки 2181. Затем граница следует на северо-запад прямой линией 701,87 м по лесу до точки 2182.

От точки 2182 граница проходит в северо-восточном направлении прямой линией 546,75 м по пашне до точки 2183. Далее граница идет на север прямой линией 1647,01 м по сенокосу и лесу до точки 2184. Затем граница следует на северо-запад ломаной линией 3383,97 м по пашне, пересекая полосу отвода Транссибирской железнодорожной магистрали (участок 05 «Мариинск – Красноярск – Тайшет»), проселочную дорогу, по лесу до реки Малая Уря (точка 2222).

От точки 2222 граница проходит на северо-запад извилистой линией 5952,73 м по середине реки Малая Уря вниз по течению до точки 2507. Далее граница идет на северо-восток прямой линией 1418,06 м по лесу до точки 2514. Затем граница следует на запад прямой линией 3115,06 м по лесу, пересекая реку Малая Уря, по пастбищу и пашне, пересекая полевую дорогу, до точки 2518.

От точки 2518 граница проходит на северо-запад ломаной линией 4347,97 м по пашне и лесу до точки 2530. Далее граница идет на юго-запад ломаной линией 2023,93 м по лесу и пастбищу, пересекая реку Тырбыл, по пашне до точки 2538. Затем граница следует на северо-запад ломаной линией 3311,06 м по пашне до реки Тырбыл (точка 2552).

От точки 2552 граница проходит извилистой линией общим расстоянием 5185,80 м по середине реки Тырбыл вниз по течению: в северо-западном направлении до точки 2721, в северо-восточном направлении до точки 2826.

От точки 2826 граница идет на северо-запад ломаной линией 7896,15 м по пашне, пересекая проселочные дороги, по пастбищу и лесу до реки Кан до точки 2851 – узловой точки пересечения границ муниципального образования Рыбинский район, муниципального образования Терский сельсовет и муниципального образования Таеженский сельсовет.

По смежеству с землями муниципального образования Таеженский сельсовет

Граница муниципального образования Терский сельсовет по смежеству с землями муниципального образования Таеженский сельсовет проходит от точки 2851 (узловая точка) до точки 1 (узловая точка) протяженностью 5832,93 м.

От точки 2851 – узловой точки пересечения границ муниципального образования Рыбинский район, муниципального образования Терский сельсовет и муниципального образования Таеженский сельсовет граница следует извилистой линией по середине реки Кан вверх по течению: на северо-восток 2836,81 м до точки 2869, на юго-восток 1550,43 м до точки 2879, на северо-восток 1183,14 м до точки 2884.

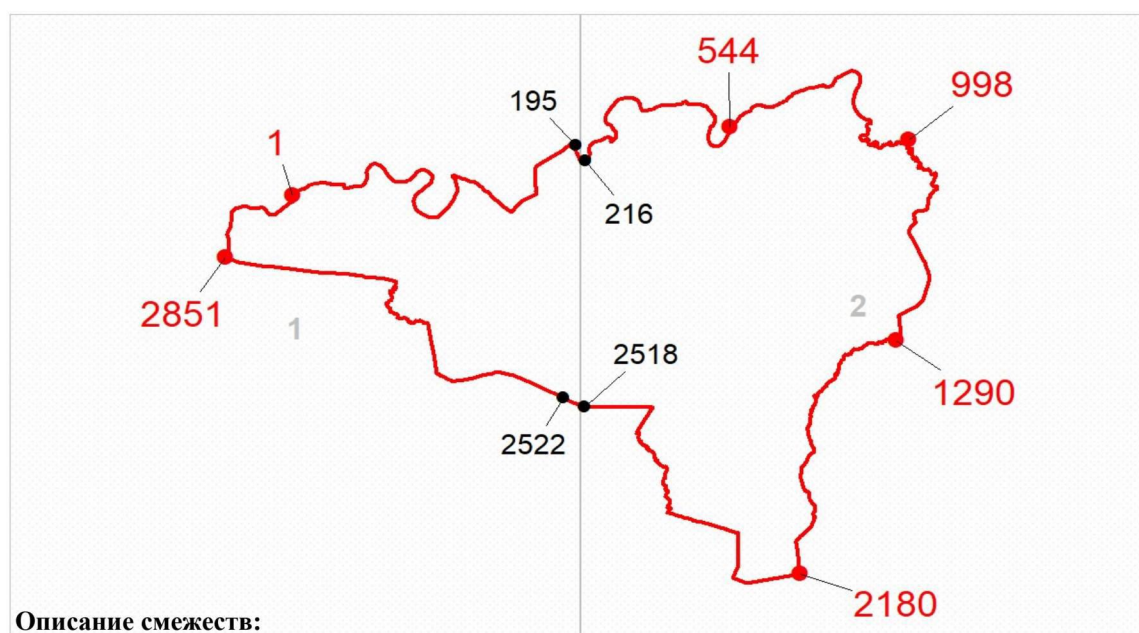
От точки 2884 граница идет на север ломаной линией 262,55 м, пересекая реку Кан от середины до правого берега, до точки 1 – узловой точки пересечения границ муниципального образования Таеженский сельсовет, муниципального образования Терский сельсовет и муниципального образования Краснокурышинский сельсовет.

Приложение 39
к Закону края
от 10 октября 2024 г. № 8-3149

Приложение 39
к Закону края
от 18 февраля 2005 г. № 13-3015

Графическое отображение местоположения границ муниципального образования Терский сельсовет

Раздел I. Обзорная схема местоположения границ муниципального образования



Описание смежеств:

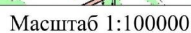
1 – 544	Краснокурышинский сельсовет
544 – 998	Анцирский сельсовет
998 – 1290	Филимоновский сельсовет
1290 – 2180	Большеурицкий сельсовет
2180 – 2851	Рыбинский район
2851 – 1	Таеженский сельсовет




Масштаб 1: 350000

Используемые условные знаки и обозначения:

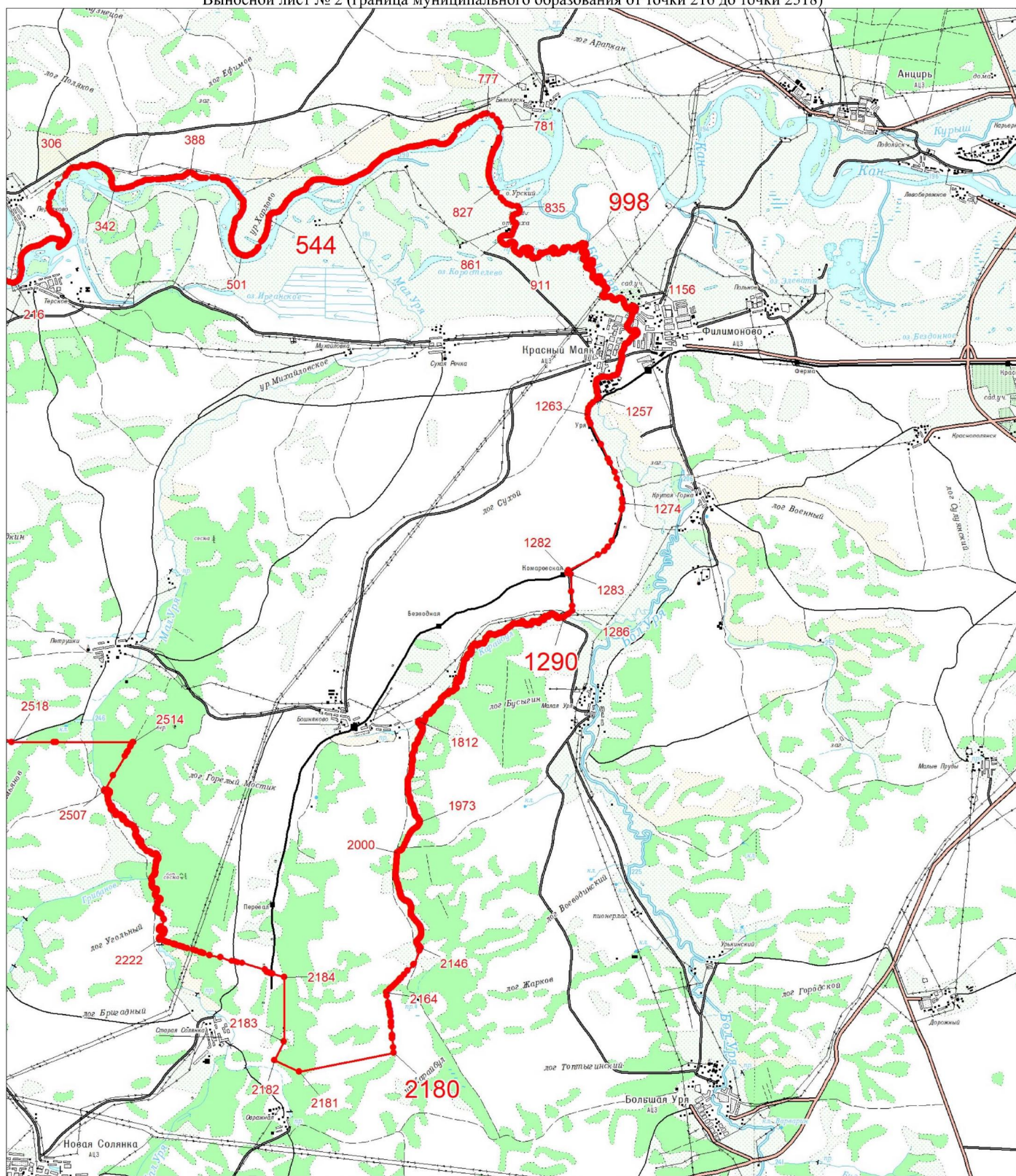
	Граница муниципального образования
	Узловая точка границы муниципального образования и её номер
	Поворотная точка границы муниципального образования и её номер
	Номер выносного листа обзорной схемы местоположения границ муниципального образования

Выносной лист № 1 (граница муниципального образования от точки 1 до точки 195, от точки 2522 до точки 1)



	Граница муниципального образования
	Характерная точка границы муниципального образования
	Надписи номеров характерных точек границы муниципального образования

Выносной лист № 2 (граница муниципального образования от точки 216 до точки 2518)



Масштаб 1:100000

Условные обозначения:

	Граница муниципального образования
	Характерная точка границы муниципального образования
	Надписи номеров характерных точек границы муниципального образования

Приложение 40
к Закону края
от 10 октября 2024 г. № 8-3149

Приложение 40
к Закону края
от 18 февраля 2005 г. № 13-3015

**Координаты характерных точек границ
муниципального образования Филимоновский сельсовет**

Обозначение характерных точек границы	Координаты, м (система координат МСК-168 (зона 5))	
	X	Y
1	729868.80	72785.57
2	729891.09	72797.63
3	729910.73	72830.66
4	729933.52	72858.57
5	729981.51	72885.81
6	730041.64	72903.04
7	730087.11	72907.35
8	730086.44	72919.46
9	730098.68	72936.01
10	730157.73	72980.92
11	730665.08	73308.37
12	730668.51	73310.60
13	730910.94	73467.54
14	731046.74	73559.15
15	731123.94	73613.23
16	731230.68	73680.74
17	731371.01	73777.32
18	731458.75	73847.13
19	731666.15	74015.82
20	731707.68	74049.83
21	731724.69	74063.76
22	731768.62	74099.75
23	731823.57	74142.15
24	731889.95	74198.63
25	731913.77	74212.82
26	731994.93	74279.29
27	732139.25	74391.53
28	732164.60	74419.70
29	732205.61	74451.30
30	732306.20	74561.52
31	732361.34	74616.93

Обозначение характерных точек границы	Координаты, м (система координат МСК-168 (зона 5))	
	X	Y
32	732385.33	74641.03
33	732418.81	74674.68
34	732432.64	74688.57
35	732417.38	74702.36
36	732399.06	74715.33
37	732376.99	74727.08
38	732350.60	74737.35
39	732319.88	74746.42
40	732284.98	74754.72
41	732246.02	74762.68
42	732203.14	74770.71
43	732166.97	74777.79
44	732099.10	74795.33
45	732056.50	74812.21
46	732008.33	74820.93
47	731962.78	74829.34
48	731920.79	74837.24
49	731880.64	74844.52
50	731839.97	74851.05
51	731796.40	74856.70
52	731747.55	74861.36
53	731692.14	74864.97
54	731633.37	74867.76
55	731584.10	74867.40
56	731531.44	74869.43
57	731488.27	74871.52
58	731457.54	74873.90
59	731436.85	74876.58
60	731422.46	74879.49
61	731410.64	74882.58
62	731397.64	74885.79
63	731380.63	74889.12
64	731360.32	74892.73
65	731338.31	74896.85
66	731316.22	74901.70
67	731295.63	74907.49
68	731277.60	74914.58
69	731267.43	74919.61
70	731250.25	74931.99
71	731230.81	74948.50
72	731207.31	74970.12
73	731178.73	74997.30
74	731147.13	75028.38
75	731115.36	75061.15

Обозначение характерных точек границы	Координаты, м (система координат МСК-168 (зона 5))	
	X	Y
76	731086.27	75093.40
77	731062.69	75122.95
78	731046.68	75148.18
79	731037.10	75169.90
80	731032.05	75189.49
81	731023.57	75205.99
82	731021.82	75225.51
83	731008.38	75243.71
84	731009.20	75262.49
85	731005.55	75284.57
86	731002.04	75305.51
87	730999.15	75324.24
88	730997.31	75340.13
89	730996.81	75354.36
90	730997.91	75368.54
91	731000.89	75384.28
92	731006.01	75403.19
93	731013.51	75426.39
94	731023.49	75452.96
95	731036.01	75481.52
96	731051.14	75510.66
97	731068.96	75538.97
98	731089.27	75565.22
99	731110.94	75588.71
100	731132.54	75608.94
101	731152.67	75625.38
102	731169.93	75637.50
103	731183.32	75645.12
104	731193.48	75649.37
105	731201.45	75651.73
106	731208.28	75653.67
107	731215.02	75656.66
108	731222.66	75661.77
109	731232.06	75668.39
110	731244.02	75675.51
111	731259.35	75682.14
112	731278.86	75687.25
113	731302.66	75690.14
114	731328.10	75691.28
115	731351.81	75691.43
116	731370.44	75691.37
117	731380.65	75691.86
118	731380.22	75693.48
119	731371.55	75696.09

Обозначение характерных точек границы	Координаты, м (система координат МСК-168 (зона 5))	
	X	Y
120	731358.18	75699.35
121	731343.65	75702.93
122	731331.49	75706.48
123	731324.47	75709.71
124	731322.16	75712.52
125	731323.34	75714.85
126	731326.83	75716.61
127	731331.40	75717.75
128	731336.11	75718.25
129	731341.10	75718.29
130	731346.74	75718.10
131	731353.43	75717.93
132	731361.56	75718.00
133	731371.37	75718.45
134	731382.46	75719.05
135	731394.31	75719.47
136	731406.38	75719.39
137	731418.13	75718.47
138	731429.46	75716.48
139	731442.06	75713.50
140	731458.07	75709.71
141	731479.60	75705.30
142	731508.79	75700.44
143	731546.95	75695.25
144	731592.18	75689.63
145	731641.72	75683.41
146	731692.86	75676.45
147	731742.87	75668.58
148	731789.61	75659.76
149	731833.31	75650.45
150	731874.80	75641.21
151	731914.90	75632.63
152	731954.43	75625.26
153	731993.93	75619.54
154	732032.74	75615.28
155	732069.92	75612.15
156	732104.52	75609.83
157	732135.60	75607.99
158	732162.70	75606.34
159	732187.40	75604.87
160	732211.75	75603.57
161	732237.81	75602.46
162	732267.64	75601.57
163	732302.53	75600.96

Обозначение характерных точек границы	Координаты, м (система координат МСК-168 (зона 5))	
	X	Y
164	732340.66	75600.88
165	732379.44	75601.63
166	732416.29	75603.52
167	732448.61	75606.84
168	732474.69	75611.73
169	732496.34	75617.62
170	732516.23	75623.80
171	732537.06	75629.53
172	732561.51	75634.08
173	732726.91	75695.57
174	732768.59	75721.37
175	732815.08	75709.20
176	732885.71	75700.17
177	732991.94	75656.22
178	733088.37	75631.40
179	733149.07	75657.51
180	733190.33	75705.88
181	733250.29	75815.24
182	733307.35	75889.35
183	733355.14	75924.97
184	733431.88	75951.21
185	733524.36	76009.61
186	733559.20	76057.92
187	733584.31	76118.97
188	733644.30	76225.12
189	733704.54	76302.46
190	733755.05	76392.53
191	733843.38	76556.56
192	733899.73	76710.71
193	733980.42	77012.35
194	733963.33	77130.68
195	733930.60	77204.05
196	733838.56	77309.04
197	733838.12	77310.85
198	733771.08	77351.50
199	733688.22	77408.30
200	733592.36	77449.96
201	733542.03	77452.70
202	733472.67	77438.26
203	733381.30	77402.60
204	733345.07	77403.41
205	733241.24	77430.96
206	733117.07	77496.58
207	732955.59	77572.04

Обозначение характерных точек границы	Координаты, м (система координат МСК-168 (зона 5))	
	X	Y
208	732890.90	77618.90
209	732836.25	77670.83
210	732815.85	77714.92
211	732810.45	77777.17
212	732811.16	77826.39
213	732836.08	77866.71
214	732862.17	77879.91
215	732900.30	77899.21
216	732948.46	77922.57
217	733019.64	77968.17
218	733041.66	77988.38
219	733097.58	78062.01
220	733099.48	78081.11
221	733093.20	78121.25
222	733073.66	78191.46
223	733071.39	78234.64
224	733090.24	78279.95
225	733096.04	78319.16
226	733108.92	78353.38
227	733126.83	78387.63
228	733135.60	78435.90
229	733141.31	78491.18
230	733142.71	78592.64
231	733121.39	78792.42
232	733100.66	78893.76
233	733089.49	78908.77
234	733073.33	78918.73
235	733054.27	78908.58
236	733037.18	78905.47
237	733009.81	78938.47
238	732986.36	78988.57
239	732976.20	79004.58
240	732967.87	79051.75
241	732940.56	79075.71
242	732906.29	79084.56
243	732842.78	79101.29
244	732743.30	79089.05
245	732719.34	79087.96
246	732693.57	79084.73
247	732657.72	79082.11
248	732632.67	79076.43
249	732620.05	79071.84
250	732595.99	79066.26
251	732580.07	79064.87

Обозначение характерных точек границы	Координаты, м (система координат МСК-168 (зона 5))	
	X	Y
252	732566.65	79063.70
253	732535.49	79059.00
254	732507.47	79058.56
255	732487.71	79055.34
256	732466.29	79053.98
257	732447.44	79051.84
258	732426.10	79049.49
259	732403.36	79046.01
260	732380.35	79045.51
261	732368.42	79044.47
262	732356.53	79042.94
263	732345.68	79041.00
264	732337.31	79039.27
265	732301.22	79045.12
266	732283.95	79042.12
267	732256.01	79040.69
268	732234.18	79038.29
269	732220.24	79031.59
270	732202.60	79027.06
271	732182.45	79016.82
272	732147.52	79003.80
273	732123.84	78988.26
274	732098.25	78971.55
275	732080.82	78964.55
276	732065.93	78957.26
277	732051.39	78946.01
278	732035.72	78936.16
279	732021.78	78929.46
280	732009.63	78919.42
281	731998.83	78905.50
282	731987.10	78896.49
283	731964.73	78883.06
284	731950.46	78874.33
285	731938.73	78865.32
286	731920.18	78859.72
287	731908.64	78854.22
288	731881.19	78847.34
289	731864.13	78841.86
290	731844.37	78838.65
291	731813.03	78830.43
292	731796.06	78823.96
293	731778.64	78816.96
294	731763.57	78811.65
295	731736.20	78803.78

Обозначение характерных точек границы	Координаты, м (система координат МСК-168 (зона 5))	
	X	Y
296	731728.38	78801.60
297	731723.67	78798.20
298	731692.17	78785.97
299	731659.92	78776.68
300	731629.53	78769.04
301	731616.30	78759.91
302	731599.31	78747.95
303	731584.06	78739.13
304	731565.88	78723.57
305	731550.62	78714.76
306	731533.64	78702.79
307	731512.85	78688.51
308	731499.88	78676.39
309	731485.01	78663.12
310	731465.70	78643.47
311	731441.91	78623.43
312	731424.74	78613.45
313	731409.49	78604.63
314	731387.13	78596.70
315	731368.68	78590.10
316	731351.12	78584.58
317	731334.00	78585.59
318	731316.70	78588.57
319	731298.01	78595.94
320	731275.20	78598.95
321	731254.70	78604.15
322	731237.34	78613.63
323	731216.53	78622.30
324	731203.29	78636.13
325	731185.81	78652.58
326	731178.08	78666.39
327	731169.49	78678.62
328	731157.35	78697.04
329	731149.47	78718.32
330	731141.71	78738.11
331	731132.69	78755.30
332	731125.33	78770.63
333	731120.45	78797.67
334	731114.90	78815.16
335	731110.39	78832.24
336	731110.27	78850.70
337	731111.17	78874.74
338	731116.34	78895.66
339	731125.02	78910.90

Обозначение характерных точек границы	Координаты, м (система координат МСК-168 (зона 5))	
	X	Y
340	731134.53	78928.20
341	731155.85	78953.52
342	731173.44	78970.02
343	731194.88	78976.88
344	731213.19	78990.95
345	731232.66	79003.13
346	731257.43	79017.76
347	731271.28	79025.46
348	731299.40	79041.88
349	731315.84	79054.30
350	731331.60	79063.16
351	731352.11	79074.92
352	731389.14	79092.62
353	731428.05	79105.99
354	731455.75	79121.38
355	731479.83	79132.46
356	731501.38	79143.82
357	731522.97	79154.68
358	731543.53	79165.96
359	731557.30	79174.64
360	731571.34	79185.85
361	731589.73	79198.93
362	731601.62	79211.94
363	731611.14	79223.26
364	731629.75	79233.86
365	731642.48	79242.96
366	731654.44	79249.49
367	731668.20	79258.17
368	731687.94	79267.38
369	731703.00	79272.68
370	731722.40	79274.37
371	731733.25	79276.31
372	731754.76	79276.68
373	731781.80	79282.53
374	731803.57	79291.41
375	731818.66	79302.21
376	731830.71	79313.24
377	731845.60	79332.01
378	731859.49	79350.69
379	731873.27	79364.87
380	731891.77	79382.45
381	731897.21	79388.92
382	731905.75	79400.14
383	731918.62	79413.25

Обозначение характерных точек границы	Координаты, м (система координат МСК-168 (зона 5))	
	X	Y
384	731927.91	79433.02
385	731936.49	79443.76
386	731947.55	79454.70
387	731958.22	79470.11
388	731967.79	79480.93
389	731977.41	79491.25
390	731984.83	79509.37
391	731991.40	79525.91
392	731995.56	79541.25
393	731998.64	79557.49
394	732000.49	79570.64
395	732002.29	79595.76
396	732002.19	79619.71
397	732001.07	79638.09
398	732000.85	79652.04
399	731998.63	79677.31
400	731998.27	79704.24
401	731996.85	79726.09
402	731993.24	79755.73
403	731993.53	79775.22
404	731993.09	79791.66
405	731990.84	79822.91
406	731988.31	79863.13
407	731983.77	79886.20
408	731981.08	79905.44
409	731974.45	79923.84
410	731965.71	79943.54
411	731961.39	79964.14
412	731955.56	79979.11
413	731950.04	80002.09
414	731945.79	80016.20
415	731940.89	80037.74
416	731941.12	80052.24
417	731939.90	80066.11
418	731938.39	80088.95
419	731938.20	80113.89
420	731940.29	80141.53
421	731940.99	80162.06
422	731942.80	80192.67
423	731945.00	80213.33
424	731949.38	80226.20
425	731955.29	80250.17
426	731957.24	80267.82
427	731960.34	80289.55

Обозначение характерных точек границы	Координаты, м (система координат МСК-168 (зона 5))	
	X	Y
428	731963.60	80303.82
429	731970.20	80319.87
430	731976.53	80333.40
431	731982.62	80343.91
432	731991.41	80363.65
433	732010.44	80392.26
434	732023.16	80412.84
435	732029.83	80433.89
436	732029.32	80456.81
437	732028.11	80476.17
438	732023.64	80504.24
439	732019.28	80525.33
440	732012.40	80546.70
441	732007.69	80571.75
442	732002.24	80605.23
443	731994.33	80632.50
444	731987.38	80648.87
445	731979.80	80678.16
446	731970.94	80693.37
447	731965.15	80719.32
448	731960.60	80736.90
449	731954.94	80746.86
450	731949.97	80772.53
451	731947.79	80783.79
452	731947.10	80788.38
453	731945.59	80797.99
454	731943.05	80814.09
455	731940.35	80831.52
456	731939.97	80881.13
457	731940.07	80927.08
458	731935.91	80950.00
459	731945.81	80979.25
460	731938.86	80995.62
461	731931.22	81008.43
462	731924.49	81022.32
463	731910.25	81047.55
464	731902.69	81059.37
465	731895.05	81072.19
466	731881.51	81089.48
467	731875.04	81100.40
468	731867.31	81114.21
469	731858.33	81130.90
470	731849.32	81128.71
471	731837.49	81155.14

Обозначение характерных точек границы	Координаты, м (система координат МСК-168 (зона 5))	
	X	Y
472	731843.84	81157.60
473	731832.50	81195.54
474	731822.53	81229.90
475	731817.17	81245.64
476	731812.69	81268.22
477	731802.05	81292.26
478	731790.70	81330.21
479	731783.99	81349.60
480	731780.43	81367.26
481	731778.07	81377.04
482	731767.89	81430.07
483	731762.60	81456.07
484	731755.51	81485.41
485	731753.05	81519.15
486	731749.78	81556.30
487	731741.52	81587.54
488	731735.82	81612.50
489	731734.74	81641.87
490	731728.00	81678.72
491	731722.40	81708.19
492	731715.42	81742.03
493	731711.62	81768.16
494	731707.52	81786.28
495	731706.28	81806.14
496	731703.58	81825.37
497	731697.88	81850.34
498	731695.88	81873.13
499	731694.65	81898.49
500	731694.34	81913.44
501	731694.22	81931.90
502	731693.90	81958.33
503	731693.62	81984.27
504	731690.21	82005.94
505	731688.81	82033.27
506	731685.51	82059.45
507	731680.67	82097.47
508	731678.27	82124.72
509	731674.83	82163.86
510	731672.09	82183.59
511	731671.17	82205.48
512	731669.80	82226.83
513	731668.57	82252.18
514	731666.98	82276.01
515	731664.78	82295.29

Обозначение характерных точек границы	Координаты, м (система координат МСК-168 (зона 5))	
	X	Y
516	731662.42	82305.07
517	731658.96	82327.23
518	731657.78	82352.09
519	731655.39	82379.34
520	731655.01	82400.78
521	731654.64	82439.19
522	731653.43	82458.55
523	731655.22	82506.63
524	731660.27	82557.50
525	731662.94	82601.16
526	731667.09	82639.47
527	731669.93	82664.18
528	731670.77	82700.20
529	731673.00	82731.84
530	731676.98	82772.13
531	731680.81	82825.38
532	731690.99	82869.20
533	731695.19	82895.53
534	731698.03	82920.24
535	731703.51	82937.69
536	731706.68	82952.94
537	731708.72	82969.59
538	731710.83	82991.24
539	731713.62	83016.45
540	731714.71	83032.52
541	731713.36	83047.88
542	731712.18	83072.74
543	731710.66	83090.08
544	731708.22	83106.34
545	731706.07	83125.13
546	731703.62	83135.90
547	731698.24	83162.89
548	731688.27	83179.50
549	731677.08	83198.49
550	731664.24	83224.84
551	731649.94	83245.06
552	731638.89	83268.06
553	731624.25	83280.77
554	731612.39	83301.70
555	731595.04	83316.67
556	731554.45	83356.57
557	731532.43	83379.12
558	731517.07	83394.26
559	731506.21	83403.80

Обозначение характерных точек границы	Координаты, м (система координат МСК-168 (зона 5))	
	X	Y
560	731487.61	83410.17
561	731473.53	83416.44
562	731447.71	83425.18
563	731431.08	83437.71
564	731403.64	83464.78
565	731377.55	83499.46
566	731363.42	83517.70
567	731326.03	83555.38
568	731307.49	83578.23
569	731285.16	83604.25
570	731267.72	83620.21
571	731249.29	83636.08
572	731236.10	83649.41
573	731225.41	83656.97
574	731212.47	83667.33
575	731202.46	83672.95
576	731186.98	83678.09
577	731175.37	83679.08
578	731165.57	83682.22
579	731154.78	83685.27
580	731143.60	83692.79
581	731138.21	83702.80
582	731132.77	83713.32
583	731131.34	83729.67
584	731130.09	83749.53
585	731127.68	83771.29
586	731127.64	83788.76
587	731128.75	83810.32
588	731130.54	83829.95
589	731132.56	83852.59
590	731134.46	83882.21
591	731140.85	83900.74
592	731163.56	83990.08
593	731170.16	84017.61
594	731174.32	84032.95
595	731179.61	84046.89
596	731184.80	84073.30
597	731186.72	84091.44
598	731190.88	84106.78
599	731191.65	84120.83
600	731192.79	84136.40
601	731192.75	84153.87
602	731192.61	84166.84
603	731188.95	84180.00

Обозначение характерных точек границы	Координаты, м (система координат МСК-168 (зона 5))	
	X	Y
604	731187.91	84191.89
605	731184.77	84199.11
606	731177.89	84209.00
607	731171.48	84213.43
608	731167.37	84214.57
609	731159.38	84214.38
610	731151.87	84214.22
611	731132.49	84201.05
612	731104.69	84186.66
613	731093.95	84177.73
614	731083.14	84175.30
615	731071.88	84172.32
616	731062.22	84173.98
617	731056.65	84185.97
618	731061.90	84200.41
619	731074.70	84219.99
620	731098.75	84248.54
621	731111.54	84262.64
622	731124.10	84273.71
623	731140.54	84286.13
624	731153.51	84298.24
625	731173.71	84313.48
626	731188.67	84325.76
627	731204.92	84334.66
628	731220.09	84344.47
629	731246.40	84358.74
630	731283.40	84370.94
631	731308.20	84379.59
632	731327.52	84387.76
633	731342.59	84393.06
634	731358.84	84401.96
635	731371.87	84407.59
636	731385.90	84413.30
637	731408.75	84421.28
638	731433.63	84428.93
639	731447.47	84431.14
640	731468.24	84439.93
641	731497.51	84448.97
642	731522.26	84458.11
643	731545.11	84466.09
644	731567.76	84470.55
645	731582.92	84474.87
646	731597.94	84480.66
647	731611.06	84485.30

Обозначение характерных точек границы	Координаты, м (система координат МСК-168 (зона 5))	
	X	Y
648	731626.04	84491.59
649	731641.30	84500.41
650	731694.48	84578.91
651	731702.13	84682.25
652	731698.60	84833.59
653	731628.79	85115.37
654	731575.54	85225.17
655	731556.54	85270.87
656	731504.58	85277.65
657	731499.33	85280.25
658	731494.20	85283.49
659	731473.20	85312.54
660	731454.17	85323.87
661	731417.29	85350.12
662	731368.66	85390.32
663	731354.62	85407.57
664	731338.28	85428.12
665	731320.58	85458.53
666	731304.32	85489.57
667	731297.30	85512.43
668	731286.23	85541.42
669	731273.00	85583.70
670	731269.16	85598.84
671	731267.04	85611.64
672	731260.33	85648.00
673	731254.49	85685.93
674	731250.73	85711.57
675	731246.66	85735.18
676	731243.16	85757.84
677	731237.30	85790.28
678	731223.84	85846.52
679	731218.77	85870.05
680	731213.91	85891.09
681	731208.34	85914.57
682	731203.74	85932.64
683	731196.59	85956.98
684	731192.60	85979.60
685	731181.71	86006.61
686	731153.81	86044.58
687	731137.33	86088.45
688	731125.95	86115.38
689	731113.12	86159.91
690	731101.21	86181.34
691	731093.50	86200.64

Обозначение характерных точек границы	Координаты, м (система координат МСК-168 (зона 5))	
	X	Y
692	731076.79	86231.14
693	731055.84	86264.26
694	731027.58	86312.23
695	731013.12	86339.93
696	730998.96	86364.16
697	730990.95	86375.45
698	730964.85	86373.98
699	730935.60	86379.08
700	730891.96	86390.22
701	730834.39	86412.05
702	730776.36	86437.58
703	730740.14	86458.94
704	730649.97	86290.38
705	730677.58	86274.29
706	730552.70	86178.85
707	730533.72	86152.22
708	730532.23	86114.98
709	730505.65	86094.80
710	730468.97	86142.78
711	730457.40	86167.11
712	730448.99	86224.95
713	730412.76	86188.92
714	730401.50	86182.73
715	730365.03	86162.40
716	730357.50	86156.18
717	730301.18	86103.14
718	730284.46	86088.31
719	730271.82	86077.26
720	730255.39	86066.13
721	730240.17	86053.58
722	730221.40	86036.52
723	730219.00	86037.93
724	730218.87	86037.81
725	730212.00	86030.72
726	730207.89	86028.99
727	730153.92	86067.15
728	730141.73	86066.57
729	730130.94	86062.62
730	730110.65	86059.84
731	730095.05	86059.89
732	730083.58	86058.65
733	730001.66	86032.13
734	729888.68	86000.93
735	729808.31	85971.50

Обозначение характерных точек границы	Координаты, м (система координат МСК-168 (зона 5))	
	X	Y
736	729737.47	86047.07
737	729672.41	86126.93
738	729606.37	86088.62
739	729570.27	86061.00
740	729548.45	86051.25
741	729520.71	86037.32
742	729477.88	86019.80
743	729412.89	85990.43
744	729399.31	86016.55
745	729384.57	86042.31
746	729372.38	86065.41
747	729357.58	86089.23
748	729348.70	86108.47
749	729339.42	86130.29
750	729335.30	86142.94
751	729320.67	86180.08
752	729309.04	86182.83
753	729224.66	86158.11
754	729119.74	86130.48
755	729077.95	86115.86
756	729056.83	86092.88
757	729020.39	86070.13
758	729002.05	86039.26
759	728994.56	86027.53
760	728980.92	86007.80
761	728966.76	85999.56
762	728900.84	86002.69
763	728901.68	86017.94
764	728887.95	86041.81
765	728872.75	86076.86
766	728841.87	86073.61
767	728807.19	86077.70
768	728728.56	86080.77
769	728661.50	86099.46
770	728664.56	86004.99
771	728716.84	85839.70
772	728611.24	85841.93
773	728610.00	85818.16
774	728308.95	85787.26
775	728274.79	85786.17
776	728186.75	85783.36
777	728116.28	85802.82
778	728062.07	85594.42
779	727996.80	85425.09

Обозначение характерных точек границы	Координаты, м (система координат МСК-168 (зона 5))	
	X	Y
780	727841.05	85302.02
781	727822.69	85301.59
782	727803.76	85276.04
783	727796.96	85268.60
784	727747.83	85258.21
785	727664.04	85031.42
786	727529.43	85033.27
787	727490.47	85175.98
788	727472.34	85242.12
789	726945.05	85239.95
790	726888.40	85262.00
791	726833.07	85264.21
792	726817.59	85264.83
793	726748.57	85267.55
794	726747.19	85267.60
795	726715.41	85262.88
796	726710.53	85209.26
797	726702.41	85170.49
798	726535.73	85197.88
799	726321.24	85230.15
800	726327.52	85157.19
801	726336.63	85070.61
802	726341.62	85019.62
803	726355.54	84923.98
804	726362.13	84854.66
805	726369.45	84799.88
806	726374.80	84750.42
807	726388.62	84678.73
808	726394.17	84621.30
809	726324.79	84453.01
810	726287.59	84043.89
811	726278.07	83964.18
812	726069.75	83900.14
813	726038.13	83849.46
814	726015.17	83753.17
815	726006.28	83715.89
816	725994.06	83655.42
817	725961.57	83494.83
818	725928.09	83317.18
819	725919.76	83274.91
820	725905.05	83195.97
821	726187.58	83088.65
822	726150.72	82697.08
823	726144.53	82665.14

Обозначение характерных точек границы	Координаты, м (система координат МСК-168 (зона 5))	
	X	Y
824	726143.62	82650.60
825	726119.48	82264.44
826	726103.53	82199.15
827	726062.32	82092.23
828	725978.98	81940.20
829	725944.32	81872.78
830	725913.15	81794.19
831	725903.04	81783.82
832	725884.60	81742.78
833	725871.00	81715.13
834	725844.71	81677.90
835	725782.68	81574.16
836	725722.63	81482.07
837	725716.85	81485.06
838	725683.03	81436.69
839	725613.43	81367.73
840	725589.04	81343.14
841	725557.01	81308.41
842	725501.87	81251.69
843	725455.23	81195.21
844	725146.60	81189.35
845	725109.39	81116.72
846	725085.81	81077.22
847	725066.85	81059.10
848	725047.03	81022.43
849	725021.51	80970.79
850	724995.94	80919.63
851	724972.36	80897.12
852	724957.46	80872.85
853	724944.50	80860.74
854	724927.57	80853.78
855	724911.80	80839.43
856	724923.93	80832.50
857	724898.37	80769.87
858	724821.38	80636.86
859	724750.91	80509.42
860	724697.51	80432.88
861	724665.71	80384.19
862	724628.24	80326.01
863	724571.21	80216.71
864	724502.68	80089.94
865	724441.39	79989.25
866	724370.57	79865.77
867	724317.52	79785.27

Обозначение характерных точек границы	Координаты, м (система координат МСК-168 (зона 5))	
	X	Y
868	724268.29	79712.59
869	724204.83	79613.72
870	724155.80	79544.56
871	724068.19	79412.62
872	724036.14	79343.94
873	723891.10	79159.28
874	723885.65	79112.18
875	723885.11	79105.87
876	723868.78	79095.77
877	723845.26	79043.48
878	723836.30	79011.50
879	723835.35	78964.59
880	723839.57	78909.99
881	723843.07	78844.11
882	723839.77	78792.18
883	723833.81	78746.50
884	723833.01	78669.58
885	723839.93	78620.26
886	723844.34	78570.45
887	723849.00	78522.57
888	723839.76	78519.41
889	723603.43	78412.66
890	723516.67	78459.04
891	723470.56	78493.47
892	723309.57	78609.39
893	723175.79	78731.95
894	723142.64	78960.82
895	722966.77	79146.83
896	722866.86	79249.71
897	722796.87	79330.89
898	722728.89	79408.09
899	722698.84	79451.71
900	722532.70	79679.65
901	722370.53	79891.63
902	722234.40	80073.94
903	721917.00	80240.33
904	721883.13	80258.09
905	721759.57	80603.47
906	721689.54	80707.42
907	721650.69	80753.57
908	721580.62	80863.33
909	721560.31	81002.18
910	721541.55	81106.01
911	721541.41	81129.40

Обозначение характерных точек границы	Координаты, м (система координат МСК-168 (зона 5))	
	X	Y
912	721618.71	81197.53
913	721578.86	81360.98
914	721555.45	81500.55
915	721533.93	81600.65
916	721549.51	81715.01
917	721596.18	82067.42
918	721636.42	82418.49
919	721639.96	82458.37
920	721647.57	82544.08
921	721611.24	82532.16
922	721544.58	82508.65
923	721511.73	82498.02
924	721484.67	82486.11
925	721452.47	82471.94
926	721379.56	82447.63
927	721332.33	82465.82
928	721157.13	82555.35
929	721044.08	82613.33
930	720781.12	82609.46
931	720628.29	82599.64
932	720575.84	82475.65
933	720555.35	82414.94
934	720525.59	82256.17
935	720494.73	82095.19
936	720473.46	81983.83
937	720455.43	81964.14
938	720265.31	81935.00
939	719819.17	81902.29
940	719454.37	81864.96
941	719009.44	81808.44
942	719031.09	81289.15
943	719030.10	81275.00
944	719039.00	81178.21
945	719041.00	81076.80
946	719048.53	80976.82
947	719009.82	80965.43
948	718886.73	80939.54
949	718705.57	80897.95
950	718511.99	80850.71
951	718386.15	80820.63
952	718264.46	80791.97
953	718213.29	80780.49
954	718142.79	80760.53
955	718104.14	80747.41

Обозначение характерных точек границы	Координаты, м (система координат МСК-168 (зона 5))	
	X	Y
956	718000.77	80686.62
957	717869.62	80601.61
958	717855.70	80593.51
959	717814.80	80569.15
960	717690.88	80493.07
961	717632.12	80454.26
962	717552.70	80404.10
963	717498.62	80382.91
964	717396.84	80338.99
965	717277.50	80298.14
966	717217.04	80276.91
967	717167.71	80260.56
968	717123.15	80245.84
969	717043.60	80216.47
970	717011.77	80206.65
971	716953.19	80139.04
972	716913.62	80090.76
973	716882.50	79962.56
974	716870.11	79901.68
975	716859.16	79868.01
976	716830.94	79787.82
977	716799.50	79714.00
978	716778.92	79689.86
979	716851.27	79666.82
980	716891.58	79661.59
981	716942.86	79660.13
982	716994.18	79652.23
983	717031.79	79639.64
984	717082.28	79617.96
985	717134.32	79593.89
986	717183.76	79568.40
987	717242.24	79531.73
988	717309.75	79481.63
989	717365.99	79444.95
990	717483.99	79382.85
991	717567.15	79339.62
992	717622.31	79295.06
993	717650.50	79264.91
994	717688.75	79237.09
995	717741.65	79197.01
996	717783.34	79155.72
997	717809.26	79131.18
998	717892.59	79059.85
999	717961.16	79021.00

Обозначение характерных точек границы	Координаты, м (система координат МСК-168 (зона 5))	
	X	Y
1000	718004.99	78996.59
1001	718055.50	78981.22
1002	718128.37	78971.63
1003	718185.49	78974.28
1004	718243.68	78983.69
1005	718319.86	78983.12
1006	718406.15	78978.12
1007	718474.46	78981.98
1008	718528.20	78986.86
1009	718562.85	78999.47
1010	718600.85	79014.35
1011	718635.42	79040.45
1012	718683.43	79066.65
1013	718708.03	79074.69
1014	718768.61	79088.68
1015	718710.60	78988.34
1016	718655.88	78901.56
1017	718577.71	78781.40
1018	718538.20	78729.75
1019	718494.48	78669.51
1020	718474.98	78600.87
1021	718448.70	78477.96
1022	718420.03	78342.30
1023	718408.36	78274.35
1024	718402.40	78257.55
1025	718390.42	78223.84
1026	718370.65	78151.98
1027	718352.42	78083.24
1028	718334.14	78022.31
1029	718253.39	77756.68
1030	718195.61	77545.79
1031	718163.24	77501.90
1032	718107.65	77443.82
1033	717950.21	77268.07
1034	717875.90	77192.75
1035	717817.42	77122.76
1036	717725.77	77013.94
1037	717699.05	76981.66
1038	717725.84	76979.00
1039	717831.59	76967.23
1040	718118.45	76935.76
1041	718133.03	76929.54
1042	718163.72	76916.73
1043	718272.97	76870.80

Обозначение характерных точек границы	Координаты, м (система координат МСК-168 (зона 5))	
	X	Y
1044	718447.97	76795.16
1045	718438.92	76749.94
1046	718450.88	76226.27
1047	718453.44	76123.15
1048	718462.62	75756.51
1049	718463.96	75712.69
1050	718467.79	75600.69
1051	718470.05	75529.50
1052	718469.23	75515.94
1053	718468.56	75489.42
1054	718468.80	75480.96
1055	718468.92	75354.16
1056	718471.89	75212.14
1057	718471.02	75182.11
1058	718455.59	74804.83
1059	718449.09	74508.22
1060	718452.54	74457.59
1061	718684.85	74465.31
1062	718709.76	74466.98
1063	718729.32	74466.68
1064	718776.41	74466.78
1065	718792.46	74466.68
1066	718851.20	74465.30
1067	719065.07	74458.78
1068	719190.06	74400.90
1069	719224.43	74380.42
1070	719321.02	74318.93
1071	719238.66	74161.49
1072	719259.98	73913.22
1073	719270.50	73827.77
1074	719403.05	73744.94
1075	719568.79	73820.26
1076	719575.43	73807.35
1077	719594.74	73770.09
1078	719629.67	73686.26
1079	719671.55	73574.57
1080	719654.75	73412.36
1081	719654.51	73404.97
1082	719654.35	73399.84
1083	719657.14	73356.65
1084	719658.46	73318.82
1085	719672.37	73246.14
1086	719691.87	73144.00
1087	719712.48	73131.81

Обозначение характерных точек границы	Координаты, м (система координат МСК-168 (зона 5))	
	X	Y
1088	719736.79	73117.45
1089	719861.03	73037.89
1090	719993.33	72786.79
1091	720016.96	72740.42
1092	720179.60	72577.33
1093	720195.31	72558.22
1094	720191.80	72546.93
1095	720188.78	72535.69
1096	720193.56	72521.13
1097	720205.40	72506.18
1098	720219.91	72494.96
1099	720235.16	72486.80
1100	720248.75	72469.01
1101	720254.78	72446.07
1102	720257.85	72433.86
1103	720262.81	72428.80
1104	720272.88	72428.18
1105	720288.91	72422.58
1106	720298.28	72412.91
1107	720299.56	72404.04
1108	720294.44	72388.11
1109	720280.51	72369.93
1110	720265.26	72349.63
1111	720257.31	72337.46
1112	720253.43	72324.64
1113	720256.70	72304.45
1114	720272.15	72288.32
1115	720282.43	72268.25
1116	720280.97	72250.65
1117	720266.61	72225.93
1118	720256.80	72212.10
1119	720296.43	72251.49
1120	720351.41	72328.00
1121	720367.76	72357.51
1122	720446.73	72439.80
1123	720563.85	72435.50
1124	720934.27	72416.79
1125	721384.40	72397.51
1126	721405.44	72315.75
1127	721485.25	72334.83
1128	721876.88	73096.95
1129	721981.81	73264.08
1130	722076.38	73359.12
1131	722230.64	73464.45

Обозначение характерных точек границы	Координаты, м (система координат МСК-168 (зона 5))	
	X	Y
1132	723033.89	73706.67
1133	723086.01	73723.47
1134	723211.75	73739.71
1135	723295.40	73731.00
1136	723636.26	73657.91
1137	723835.05	73590.98
1138	723993.38	73530.03
1139	724234.85	73412.36
1140	724338.93	73361.15
1141	724705.73	73175.55
1142	725244.72	72907.58
1143	725299.72	72883.76
1144	725383.37	72853.14
1145	725502.07	72840.12
1146	725585.05	72846.80
1147	725661.27	72867.05
1148	725734.75	72914.94
1149	725804.50	72980.89
1150	725888.59	73080.58
1151	725932.65	73122.72
1152	725971.80	73096.20
1153	726060.05	73073.85
1154	726100.05	73073.09
1155	726142.39	73075.75
1156	726176.42	73066.26
1157	726224.69	73048.50
1158	726270.94	73057.41
1159	726320.00	73061.26
1160	726358.75	73063.80
1161	726383.77	73079.25
1162	726408.98	73117.59
1163	726452.34	73195.19
1164	726462.70	73253.64
1165	726452.23	73346.63
1166	726452.03	73425.56
1167	726484.76	73488.20
1168	726494.43	73525.67
1169	726499.67	73553.29
1170	726509.61	73584.33
1171	726537.52	73609.71
1172	726623.11	73642.41
1173	726653.26	73653.39
1174	726677.59	73649.61
1175	726703.60	73644.29

Обозначение характерных точек границы	Координаты, м (система координат МСК-168 (зона 5))	
	X	Y
1176	726722.62	73651.57
1177	726758.92	73669.25
1178	726804.73	73690.57
1179	726833.41	73698.26
1180	726882.64	73714.89
1181	726906.77	73715.94
1182	726944.87	73728.87
1183	726961.22	73728.23
1184	726962.77	73728.16
1185	726964.25	73728.10
1186	726979.88	73723.63
1187	727003.41	73716.91
1188	727048.20	73705.96
1189	727056.68	73706.74
1190	727081.90	73709.04
1191	727108.77	73721.49
1192	727133.44	73746.71
1193	727177.37	73774.40
1194	727217.51	73777.75
1195	727232.06	73776.77
1196	727252.76	73782.50
1197	727281.43	73790.18
1198	727295.48	73800.46
1199	727312.48	73817.31
1200	727318.08	73842.01
1201	727320.59	73853.10
1202	727327.88	73871.14
1203	727333.31	73881.15
1204	727336.82	73887.64
1205	727350.75	73901.13
1206	727388.58	73920.49
1207	727418.44	73937.90
1208	727445.23	73951.95
1209	727468.03	73983.55
1210	727470.20	73987.67
1211	727478.45	74003.34
1212	727499.09	74047.73
1213	727527.98	74087.65
1214	727556.03	74109.80
1215	727568.54	74118.40
1216	727575.75	74119.52
1217	727582.95	74120.64
1218	727612.18	74115.46
1219	727636.86	74103.65

Обозначение характерных точек границы	Координаты, м (система координат МСК-168 (зона 5))	
	X	Y
1220	727653.71	74086.65
1221	727658.40	74053.02
1222	727649.93	74025.27
1223	727637.72	74000.62
1224	727633.63	73992.35
1225	727630.13	73961.58
1226	727632.16	73951.99
1227	727637.46	73940.96
1228	727644.32	73931.59
1229	727675.71	73913.62
1230	727713.05	73870.13
1231	727734.58	73856.56
1232	727762.99	73845.85
1233	727775.37	73850.49
1234	727783.62	73853.59
1235	727830.03	73872.92
1236	727875.14	73912.88
1237	727920.03	73946.39
1238	727933.68	73950.26
1239	727947.32	73954.13
1240	728014.54	73978.24
1241	728052.93	73984.75
1242	728087.87	73998.10
1243	728096.55	74000.16
1244	728107.45	74005.31
1245	728115.45	74011.53
1246	728123.51	74020.43
1247	728143.57	74049.90
1248	728173.37	74068.92
1249	728198.96	74073.25
1250	728208.21	74076.63
1251	728214.99	74079.12
1252	728229.69	74078.35
1253	728243.72	74070.16
1254	728247.75	74044.93
1255	728255.95	74036.16
1256	728260.05	74031.79
1257	728268.41	74021.25
1258	728275.04	74012.90
1259	728276.56	74000.26
1260	728278.09	73987.63
1261	728264.62	73971.41
1262	728250.93	73963.65
1263	728243.16	73959.24

Обозначение характерных точек границы	Координаты, м (система координат МСК-168 (зона 5))	
	X	Y
1264	728237.69	73958.03
1265	728218.47	73953.77
1266	728215.34	73949.60
1267	728206.00	73937.12
1268	728197.18	73905.21
1269	728207.78	73846.95
1270	728231.31	73829.30
1271	728261.48	73820.84
1272	728278.27	73804.40
1273	728283.94	73798.85
1274	728318.89	73781.80
1275	728367.09	73774.60
1276	728413.77	73768.81
1277	728436.84	73755.15
1278	728460.22	73726.78
1279	728465.21	73720.73
1280	728480.14	73680.82
1281	728482.51	73648.68
1282	728476.84	73621.57
1283	728470.59	73617.14
1284	728446.03	73599.72
1285	728420.63	73568.93
1286	728419.89	73537.52
1287	728431.08	73504.79
1288	728452.22	73479.33
1289	728481.49	73469.36
1290	728502.06	73457.06
1291	728517.13	73436.22
1292	728512.76	73413.07
1293	728504.40	73380.46
1294	728507.26	73348.35
1295	728507.70	73315.64
1296	728500.21	73285.51
1297	728501.03	73255.26
1298	728515.22	73232.43
1299	728530.38	73220.87
1300	728548.58	73218.24
1301	728566.35	73225.36
1302	728603.83	73262.65
1303	728636.30	73280.17
1304	728674.48	73290.13
1305	728688.92	73295.15
1306	728695.77	73306.20
1307	728700.25	73326.91

Обозначение характерных точек границы	Координаты, м (система координат МСК-168 (зона 5))	
	X	Y
1308	728711.43	73339.61
1309	728726.04	73340.73
1310	728741.90	73335.55
1311	728749.79	73322.71
1312	728750.62	73303.69
1313	728755.66	73288.76
1314	728765.75	73281.38
1315	728783.55	73276.78
1316	728804.27	73272.31
1317	728812.09	73260.92
1318	728819.02	73236.31
1319	728825.72	73217.06
1320	728839.06	73213.73
1321	728854.06	73228.54
1322	728873.47	73243.06
1323	728891.22	73239.43
1324	728903.13	73223.83
1325	728904.25	73197.99
1326	728897.31	73166.42
1327	728886.96	73134.71
1328	728879.55	73102.63
1329	728885.11	73087.24
1330	728896.56	73082.37
1331	728911.53	73086.43
1332	728923.35	73095.74
1333	728941.61	73114.12
1334	728957.92	73143.65
1335	728977.99	73165.52
1336	728997.80	73170.78
1337	729016.10	73165.71
1338	729028.48	73150.61
1339	729034.74	73130.37
1340	729027.35	73109.04
1341	729011.55	73090.28
1342	728989.66	73076.63
1343	728969.83	73060.63
1344	728960.90	73041.19
1345	728969.51	73023.00
1346	728982.44	73006.46
1347	728990.03	72977.97
1348	729008.29	72962.64
1349	729024.36	72963.82
1350	729043.43	72974.91
1351	729060.82	72990.80

Обозначение характерных точек границы	Координаты, м (система координат МСК-168 (зона 5))	
	X	Y
1352	729083.39	72988.85
1353	729098.25	72972.88
1354	729121.10	72975.83
1355	729152.23	72979.13
1356	729186.67	72973.79
1357	729211.88	72955.82
1358	729212.11	72916.76
1359	729227.72	72883.72
1360	729245.76	72850.80
1361	729249.28	72826.04
1362	729261.47	72804.09
1363	729280.30	72798.07
1364	729298.73	72812.55
1365	729317.82	72845.62
1366	729335.35	72881.06
1367	729338.49	72921.25
1368	729335.32	72960.68
1369	729344.44	72975.73
1370	729353.96	72981.52
1371	729379.79	72971.89
1372	729402.76	72971.91
1373	729438.47	72971.02
1374	729454.76	72956.09
1375	729448.48	72920.64
1376	729432.86	72897.50
1377	729409.07	72871.55
1378	729391.76	72842.47
1379	729392.30	72818.55
1380	729412.58	72801.85
1381	729444.11	72799.78
1382	729477.31	72804.32
1383	729491.90	72790.21
1384	729477.37	72767.06
1385	729464.90	72750.22
1386	729458.73	72731.32
1387	729472.51	72717.94
1388	729491.22	72716.42
1389	729504.73	72727.10
1390	729520.98	72746.43
1391	729533.39	72764.83
1392	729547.55	72796.50
1393	729568.55	72813.71
1394	729595.62	72816.44
1395	729635.63	72807.30

Обозначение характерных точек границы	Координаты, м (система координат МСК-168 (зона 5))	
	X	Y
1396	729662.69	72792.17
1397	729679.91	72771.18
1398	729675.42	72749.24
1399	729656.28	72742.98
1400	729638.14	72731.32
1401	729644.34	72713.74
1402	729658.87	72701.17
1403	729679.29	72695.84
1404	729707.78	72701.73
1405	729721.46	72708.54
1406	729747.82	72727.54
1407	729779.98	72756.10
1408	729804.05	72774.23
1409	729832.50	72780.89
1	729868.80	72785.57

Площадь муниципального образования 13395,96 га.

Приложение 41
к Закону края
от 10 октября 2024 г. № 8-3149

Приложение 41
к Закону края
от 18 февраля 2005 г. № 13-3015

**Текстовое описание местоположения границ
муниципального образования Филимоновский сельсовет**

По смежеству с землями муниципального образования
Анцирский сельсовет

Граница муниципального образования Филимоновский сельсовет по смежеству с землями муниципального образования Анцирский сельсовет проходит от точки 1 (узловая точка) до точки 703 (узловая точка) протяженностью 23794,58 м.

От точки 1 – узловой точки пересечения границ муниципального образования Терский сельсовет, муниципального образования Филимоновский сельсовет и муниципального образования Анцирский сельсовет граница следует в северо-восточном направлении извилистой линией 263,21 м по середине реки Большая Уря вниз по течению до точки 7.

От точки 7 граница идет в северо-восточном направлении ломаной линией 2542,29 м по пашне, пересекая полевую дорогу, по пастбищу до реки Кан (точка 27). Далее граница проходит в северо-восточном направлении прямой линией 418,13 м, пересекая реку Кан от левого до правого берега, до точки 34.

От точки 34 граница следует на юго-восток, северо-восток и север дугообразной линией 3843,56 м по правому берегу реки Кан вверх по течению до безымянной протоки реки Кан (точка 174). Затем граница идет на северо-восток извилистой линией 1179,29 м по середине безымянной протоки реки Кан вверх по течению до правого берега реки Кан (точка 188).

От точки 188 граница проходит извилистой линией по правому берегу реки Кан вверх по течению: на северо-восток 863,97 м до точки 193, на юго-восток 1572,77 м до точки 211, на северо-восток 1521,04 м до точки 240, на юго-запад 1760,15 м до точки 316, на юго-восток 423,63 м до точки 337, на северо-восток 1100,39 м до точки 389, на юго-восток 3281,23 м до безымянной протоки реки Кан (точка 527).

От точки 527 граница следует на юго-восток извилистой линией 1277,77 м по середине безымянной протоки реки Кан вверх по течению до правого берега реки Кан (точка 579). Далее граница идет на северо-восток извилистой линией 1367,87 м по правому берегу реки Кан вверх по течению до точки 649. Затем граница проходит на восток ломаной линией 640,12 м, пересекая реку Кан, до точки 653.

От точки 653 граница следует на юго-восток извилистой линией 1739,16 м по правому берегу реки Кан вверх по течению до точки 703 – узловой точки пересечения границ муниципального образования Анцирский сельсовет, муниципального образования Филимоновский сельсовет и муниципального образования город Канск.

По смежеству с землями муниципального образования
город Канск

Граница муниципального образования Филимоновский сельсовет по смежеству с землями муниципального образования город Канск проходит от точки 703 (узловая точка) до точки 799 (узловая точка) протяженностью 6295,36 м.

От точки 703 – узловой точки пересечения границ муниципального образования Анцирский сельсовет, муниципального образования Филимоновский сельсовет и муниципального образования город Канск граница идет на юго-запад ломаной линией 223,12 м, пересекая реку Кан от правого до левого берега, до протоки реки Кан (точка 705).

От точки 705 граница следует в юго-западном направлении ломаной линией 227,15 м по протоке реки Кан, огибая безымянный остров с юго-восточной стороны, до точки 708. Далее граница проходит в юго-восточном направлении ломаной линией 179,15 м по западной границе территории садовых участков до точки 712.

От точки 712 граница идет на юго-запад ломаной линией 314,20 м по пашне, пересекая автомобильную дорогу Канск – Левобережный, до точки 726. Затем граница следует на юго-восток прямой линией 66,10 м вдоль автомобильной дороги Канск – Левобережный с юго-западной стороны до точки 727. Далее граница проходит на юго-запад ломаной линией 360,21 м по пашне вдоль территории садовых участков с западной стороны до точки 735.

От точки 735 граница идет на юго-восток прямой линией 206,59 м по пашне вдоль территории садовых участков с юго-западной стороны до точки 737. Затем граница следует на юго-запад прямой линией 294,34 м по пашне вдоль территории садовых участков с западной стороны до точки 743. Далее граница проходит на юго-восток прямой линией 211,40 м по пашне вдоль территории садовых участков с юго-западной стороны до точки 751.

От точки 751 граница идет на юго-запад прямой линией 208,37 м по пашне вдоль территории садовых участков с западной стороны до точки 754. Затем граница следует на юго-запад ломаной линией 208,64 м по пашне до точки 761. Далее граница проходит в юго-восточном направлении ломаной линией 361,29 м по пашне до точки 769.

От точки 769 граница идет в северо-западном направлении ломаной линией 267,88 м по пастбищу до точки 771. Затем граница следует в южном направлении ломаной линией 627,43 м по пастбищу и пашне до точки 777. Далее граница проходит в юго-западном направлении ломаной линией 947,55 м по пастбищу

до точки 785.

От точки 785 граница идет ломаной линией 351,14 м по пастбищу: на юг до точки 786, на юго-восток до точки 788. Затем граница следует на юг ломаной линией 761,53 м по пастбищу, пересекая автомобильную дорогу Канск – Комарово, по пашне, пересекая полосу отвода Транссибирской железнодорожной магистрали (участок 05 «Мариинск – Красноярск – Тайшет»), до точки 795.

От точки 795 граница проходит в западном направлении ломаной линией 93,45 м по пашне вдоль полосы отвода Транссибирской железнодорожной магистрали (участок 05 «Мариинск – Красноярск – Тайшет») до точки 797.

От точки 797 граница идет на юг прямой линией 385,82 м по границе территории садовых участков до точки 799 – узловой точки пересечения границ муниципального образования город Канск, муниципального образования Филимоновский сельсовет и муниципального образования Чечеульский сельсовет.

По смежеству с землями муниципального образования Чечеульский сельсовет

Граница муниципального образования Филимоновский сельсовет по смежеству с землями муниципального образования Чечеульский сельсовет проходит от точки 799 (узловая точка) до точки 931 (узловая точка) протяженностью 14381,67 м.

От точки 799 – узловой точки пересечения границ муниципального образования город Канск, муниципального образования Филимоновский сельсовет и муниципального образования Чечеульский сельсовет граница следует по территории садовых участков: на северо-запад прямой линией 613,52 м до точки 808, на юго-запад ломаной линией 1617,80 м до точки 820.

От точки 820 граница идет на северо-запад прямой линией 302,23 м по пастбищу вдоль территории садовых участков с западной стороны до точки 821. Далее граница проходит на юго-запад ломаной линией 2107,26 м по пашне, пересекая автомобильную дорогу Р-255 «Сибирь» Новосибирск – Кемерово – Красноярск – Иркутск, по пастбищу до точки 843.

От точки 843 граница следует на юг прямой линией 308,69 м по пастбищу и пашне до проселочной дороги (точка 844). Затем граница идет в юго-западном направлении ломаной линией 3336,59 м по проселочной дороге до точки 889. Далее граница проходит в юго-восточном направлении ломаной линией 535,74 м по сенокосу до полевой дороги (точка 893).

От точки 893 граница следует ломаной линией по полевой дороге: на юго-восток 3533,89 м до точки 915, на северо-восток 950,36 м до точки 920. Затем граница идет по пашне: на юго-запад прямой линией 285,05 м до точки 926, на юго-восток прямой линией 374,41 м до точки 929, на юг прямой линией 416,13 м до проселочной дороги до точки 931 – узловой точки пересечения границ муниципального образования Чечеульский сельсовет, муниципального образования Филимоновский сельсовет и муниципального образования Большеурицкий сельсовет.

По смежеству с землями муниципального образования
Большеуриинский сельсовет

Граница муниципального образования Филимоновский сельсовет по смежеству с землями муниципального образования Большеуриинский сельсовет проходит от точки 931 (узловая точка) до точки 1118 (узловая точка) протяженностью 17168,43 м.

От точки 931 – узловой точки пересечения границ муниципального образования Чечеульский сельсовет, муниципального образования Филимоновский сельсовет и муниципального образования Большеуриинский сельсовет граница следует на юго-запад ломаной линией 664,22 м по проселочной дороге до точки 937.

От точки 937 граница идет на юго-запад прямой линией 1454,89 м по пашне до точки 941. Далее граница проходит в западном направлении прямой линией 832,82 м по пашне до точки 946. Затем граница следует на юго-запад ломаной линией 2776,35 м по пашне, лесу и пастбищу, пересекая полевую дорогу, до безымянного ручья (точка 978).

От точки 978 граница идет в северо-западном направлении извилистой линией 2224,74 м по руслу безымянного ручья вниз по течению до полевой дороги (точка 1014). Далее граница проходит на юго-запад ломаной линией 2417,18 м по полевой дороге до другой полевой дороги (точка 1037). Затем граница следует на северо-запад ломаной линией 780,17 м по полевой дороге до точки 1044.

От точки 1044 граница идет на запад ломаной линией 2339,46 м по пашне и сенокосу до точки 1060. Далее граница проходит по границе леса и пашни: на север ломаной линией 612,83 м до точки 1067, на северо-запад прямой линией 292,25 м до точки 1070, на юго-запад прямой линией 177,68 м до точки 1071, на запад прямой линией 335,28 м до точки 1073.

От точки 1073 граница следует в северо-западном направлении прямой линией 156,30 м по пашне и пастбищу до точки 1074. Затем граница идет на северо-восток прямой линией 182,05 м по пастбищу, пересекая проселочную дорогу, до точки 1075. Далее граница проходит на северо-запад ломаной линией 1491,94 м по пастбищу, пересекая реку Большая Уря, по границе леса и пастбища до ручья Карайбул (точка 1093).

От точки 1093 граница следует на северо-запад извилистой линией 430,27 м по руслу ручья Карайбул вверх по течению до точки 1118 – узловой точки пересечения границ муниципального образования Большеуриинский сельсовет, муниципального образования Филимоновский сельсовет и муниципального образования Терский сельсовет.

По смежеству с землями муниципального образования
Терский сельсовет

Граница муниципального образования Филимоновский сельсовет по смежеству с землями муниципального образования Терский сельсовет проходит от точки 1118 (узловая точка) до точки 1 (узловая точка) протяженностью

14020,55 м.

От точки 1118 – узловой точки пересечения границ муниципального образования Большеурицкий сельсовет, муниципального образования Филимоновский сельсовет и муниципального образования Терский сельсовет граница идет в северо-восточном направлении ломаной линией 297,88 м по пастбищу до точки 1122.

От точки 1122 граница следует на северо-запад ломаной линией 1023,06 м по пашне до полосы отвода Транссибирской железнодорожной магистрали (участок 05 «Мариинск – Красноярск – Тайшет») (точка 1126). Затем граница проходит изогнутой линией общим расстоянием 5493,01 м по оси Транссибирской железнодорожной магистрали (участок 05 «Мариинск – Красноярск – Тайшет»): на северо-восток до точки 1134, на северо-запад до точки 1145, на северо-восток до реки Большая Уря (точка 1151).

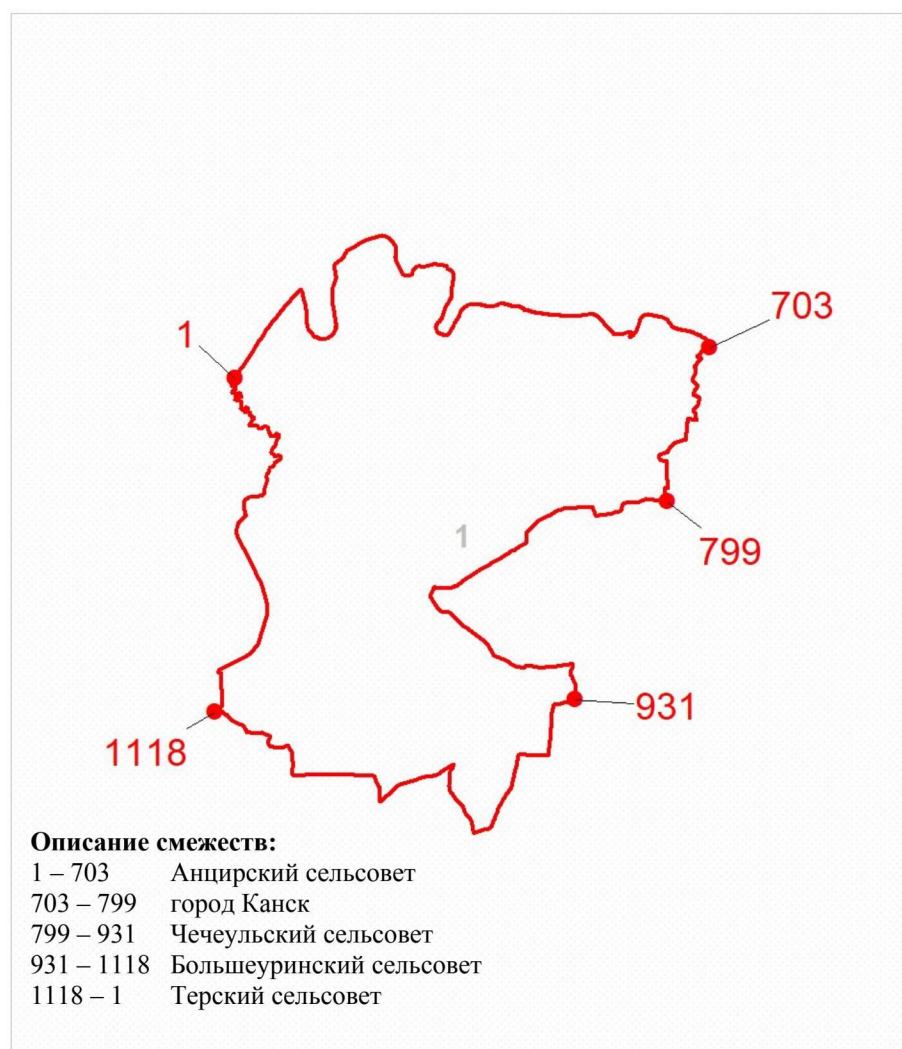
От точки 1151 граница идет извилистой линией общим расстоянием 7206,60 м по середине реки Большая Уря вниз по течению: на северо-восток до точки 1252, на северо-запад до точки 1 – узловой точки пересечения границ муниципального образования Терский сельсовет, муниципального образования Филимоновский сельсовет и муниципального образования Анцирский сельсовет.

Приложение 42
к Закону края
от 10 октября 2024 г. № 8-3149

Приложение 42
к Закону края
от 18 февраля 2005 г. № 13-3015


Графическое отображение местоположения границ муниципального образования Филимоновский сельсовет

Раздел I. Обзорная схема местоположения границ муниципального образования



Масштаб 1: 200000

Используемые условные знаки и обозначения:



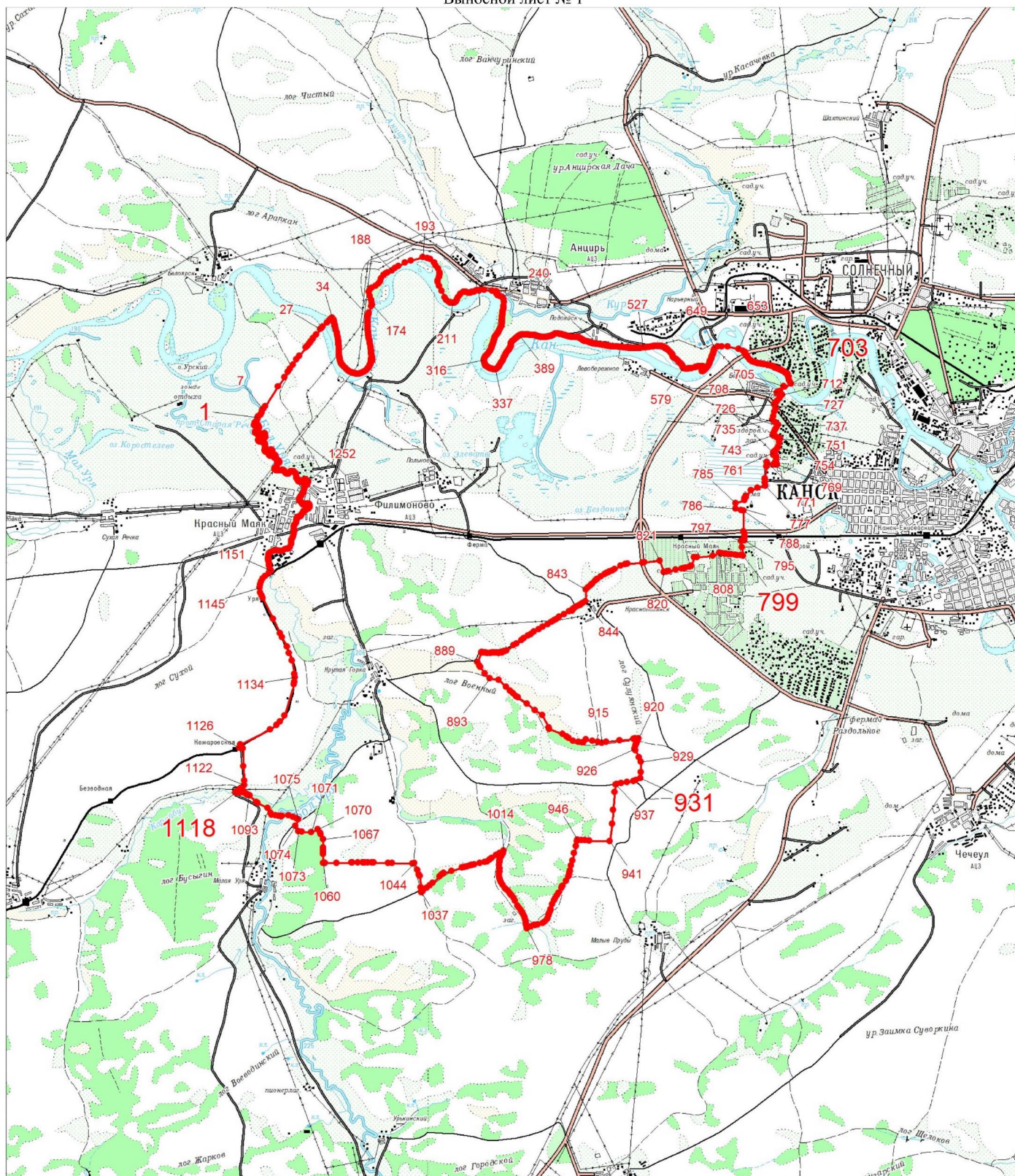
Граница муниципального образования

Узловая точка границы муниципального образования и её номер

Номер выносного листа обзорной схемы местоположения границ муниципального образования

Раздел II. Выносной лист обзорной схемы местоположения границ муниципального образования

Выносной лист № 1



Масштаб 1:100000

Условные обозначения:

	Граница муниципального образования
	Характерная точка границы муниципального образования
	Надписи номеров характерных точек границы муниципального образования

Приложение 43
к Закону края
от 10 октября 2024 г. № 8-3149

Приложение 43
к Закону края
от 18 февраля 2005 г. № 13-3015

**Координаты характерных точек границ
муниципального образования Чечеульский сельсовет**

Обозначение характерных точек границы	Координаты, м (система координат МСК-168 (зона 5))	
	X	Y
1	726321.24	85230.15
2	726220.49	85248.72
3	726160.60	85268.22
4	726096.54	85284.01
5	726030.38	85286.09
6	725958.18	85289.58
7	725903.17	85295.38
8	725883.90	85308.77
9	725862.78	85308.84
10	725799.40	85317.20
11	725613.83	85341.76
12	725558.52	85343.94
13	725541.35	85345.44
14	725512.12	85347.40
15	725470.33	85349.75
16	725445.98	85353.13
17	725392.17	85355.44
18	725328.73	85358.91
19	725192.93	85359.08
20	725146.33	85359.02
21	725027.66	85358.19
22	724910.63	85350.01
23	724791.57	85342.16
24	724663.19	85360.45
25	724652.04	85361.98
26	724603.15	85365.21
27	724447.88	85381.67
28	724327.44	85385.45
29	724243.64	85385.22
30	724118.75	85385.45
31	724059.32	85385.45

Обозначение характерных точек границы	Координаты, м (система координат МСК-168 (зона 5))	
	X	Y
32	724018.23	85390.56
33	723993.63	85390.79
34	723965.08	85385.68
35	723947.43	85386.84
36	723909.13	85378.02
37	723875.24	85372.45
38	723843.90	85378.25
39	723801.42	85377.32
40	723789.12	85381.73
41	723727.60	85382.66
42	723709.73	85380.57
43	723681.41	85384.98
44	723642.41	85385.22
45	723615.48	85383.59
46	723604.85	85379.55
47	723606.46	85377.55
48	723622.07	85358.08
49	723602.24	85357.90
50	723583.75	85357.72
51	723567.07	85378.40
52	723564.72	85381.32
53	723479.89	85486.51
54	723385.75	85602.77
55	723299.63	85709.14
56	723255.60	85763.51
57	723164.57	85876.21
58	723160.66	85881.11
59	723012.97	86066.15
60	723009.76	86070.50
61	723006.54	86074.86
62	722890.43	86223.04
63	722860.02	86262.75
64	722804.47	86337.44
65	722798.59	86346.88
66	722754.75	86420.10
67	722742.79	86440.09
68	722742.15	86442.00
69	722724.54	86475.71
70	722673.08	86592.87
71	722669.64	86603.63
72	722663.87	86621.96
73	722657.88	86639.06
74	722655.08	86647.06
75	722652.57	86653.83

Обозначение характерных точек границы	Координаты, м (система координат МСК-168 (зона 5))	
	X	Y
76	722646.12	86670.43
77	722639.66	86687.03
78	722618.16	86757.49
79	722612.60	86775.72
80	722525.59	87039.66
81	722500.63	87114.13
82	722426.81	87334.35
83	722424.68	87340.80
84	722378.84	87479.76
85	722357.07	87545.75
86	722356.38	87549.39
87	722356.19	87550.02
88	722355.17	87549.95
89	722348.03	87548.62
90	722345.43	87548.21
91	722343.68	87548.10
92	722341.43	87561.45
93	722343.48	87562.11
94	722345.92	87562.63
95	722346.73	87562.83
96	722350.39	87563.71
97	722350.28	87564.34
98	722349.66	87566.42
99	722347.86	87571.96
100	722341.99	87592.70
101	722332.52	87626.10
102	722313.09	87675.73
103	722311.24	87683.92
104	722310.34	87686.34
105	722308.33	87691.60
106	722305.44	87699.12
107	722337.30	87757.21
108	722337.63	87775.56
109	722330.52	87815.94
110	722326.37	87839.57
111	722457.01	87878.86
112	722540.38	87904.93
113	722500.89	88048.09
114	722384.59	88356.50
115	722248.63	88697.09
116	722447.01	88883.79
117	722441.89	89298.73
118	722435.45	89820.66
119	722383.76	91495.00

Обозначение характерных точек границы	Координаты, м (система координат МСК-168 (зона 5))	
	X	Y
120	722839.12	91535.54
121	722821.78	91888.02
122	722147.82	91808.90
123	722117.42	92163.66
124	722109.29	92212.20
125	722073.88	92615.01
126	722242.83	92676.63
127	722345.94	92712.05
128	722581.89	92781.00
129	722643.52	92803.83
130	722828.69	92863.36
131	722903.93	92890.87
132	723234.59	93010.99
133	723386.45	93016.20
134	723449.75	93065.64
135	723521.21	93084.84
136	723610.56	93111.57
137	723632.65	93122.48
138	723678.91	93132.00
139	723780.57	93166.80
140	723955.13	93215.92
141	724485.02	93127.20
142	724528.29	93119.48
143	724665.07	93102.42
144	724835.83	93069.34
145	724877.89	93064.01
146	724937.51	93052.72
147	724953.14	93091.52
148	725046.80	93262.92
149	725111.60	93357.92
150	725181.83	93453.89
151	725312.59	93596.56
152	725384.44	93377.65
153	725392.15	93398.29
154	725463.72	93518.84
155	725542.31	93628.01
156	725635.33	93755.42
157	725650.67	93774.73
158	725674.07	93799.23
159	725694.64	93827.48
160	725721.70	93907.21
161	725766.10	93974.17
162	725757.10	94085.99
163	725707.91	94187.02

Обозначение характерных точек границы	Координаты, м (система координат МСК-168 (зона 5))	
	X	Y
164	725776.54	94253.89
165	725874.85	94310.04
166	725917.26	94340.44
167	725941.12	94358.62
168	725954.41	94369.35
169	725957.29	94364.77
170	725961.37	94361.79
171	725966.86	94361.70
172	725973.47	94363.09
173	726025.70	94400.23
174	726067.37	94429.48
175	726114.73	94464.53
176	726133.07	94478.35
177	726159.53	94496.92
178	726168.00	94502.60
179	726188.88	94542.05
180	726234.86	94574.67
181	726280.99	94607.40
182	726375.92	94681.62
183	726436.20	94729.25
184	726485.29	94766.51
185	726514.35	94735.26
186	726603.41	94800.40
187	726660.01	94840.45
188	726638.09	94869.41
189	726634.31	94921.75
190	726635.40	94955.59
191	726622.37	94974.30
192	726612.72	94992.61
193	726610.73	95015.69
194	726619.88	95045.55
195	726632.62	95072.62
196	726645.36	95095.70
197	726655.71	95125.56
198	726659.69	95146.65
199	726663.27	95174.52
200	726665.86	95203.97
201	726674.81	95222.68
202	726690.19	95237.11
203	726699.34	95245.07
204	726708.35	95248.36
205	726720.49	95250.94
206	726733.66	95254.86
207	726765.23	95245.35

Обозначение характерных точек границы	Координаты, м (система координат МСК-168 (зона 5))	
	X	Y
208	726787.74	95235.60
209	726846.24	95192.42
210	726921.45	95147.85
211	726968.34	95134.39
212	726995.74	95133.92
213	727039.84	95152.49
214	727074.20	95231.42
215	727093.23	95297.35
216	727114.59	95345.16
217	727115.98	95372.56
218	727126.19	95425.02
219	727145.23	95490.95
220	727158.69	95521.59
221	727175.87	95540.16
222	727219.98	95562.44
223	727320.26	95577.76
224	727360.19	95582.87
225	727451.18	95597.26
226	727539.86	95615.83
227	727611.82	95624.65
228	727677.44	95689.83
229	727707.86	95719.93
230	727721.28	95732.58
231	727774.62	95735.93
232	727708.67	95785.60
233	727628.42	95871.02
234	727527.66	95966.81
235	727449.65	96116.19
236	727402.99	96179.27
237	727342.72	96295.61
238	727292.10	96363.54
239	727258.02	96397.12
240	727173.31	96441.01
241	727063.12	96493.82
242	726884.61	96559.93
243	726692.88	96728.15
244	726490.02	96900.09
245	726485.13	96903.61
246	726270.49	97065.39
247	725937.06	97232.45
248	725557.40	97366.19
249	725282.86	97448.16
250	724867.93	97470.15
251	724553.97	97448.98

Обозначение характерных точек границы	Координаты, м (система координат МСК-168 (зона 5))	
	X	Y
252	724369.31	97483.52
253	724211.82	97499.20
254	724118.19	97488.87
255	723891.50	97422.65
256	723556.54	97279.08
257	723373.33	97130.07
258	723225.91	97032.59
259	723005.40	96981.59
260	722752.40	96929.18
261	722570.64	96965.16
262	722509.28	96937.41
263	722236.05	96803.82
264	721979.91	96708.62
265	721781.59	96636.01
266	721583.51	96616.09
267	721418.90	96660.36
268	721261.62	96766.43
269	721162.94	96877.55
270	721094.94	96973.71
271	721088.06	97131.48
272	721136.37	97315.50
273	720992.12	97070.81
274	720901.12	96965.05
275	720863.87	96913.56
276	720695.75	96717.18
277	720430.17	96468.78
278	720114.54	96036.63
279	720088.88	96001.00
280	719975.24	95842.30
281	719594.56	95481.88
282	719412.42	95275.17
283	719285.75	95120.43
284	718854.78	94676.57
285	718638.65	94342.26
286	718586.45	94257.84
287	718574.14	94241.00
288	718562.30	94224.79
289	718554.23	94214.39
290	718572.42	94200.98
291	718552.99	94172.88
292	718538.12	94151.08
293	718508.74	94152.67
294	718485.33	94148.68
295	718457.08	94142.26

Обозначение характерных точек границы	Координаты, м (система координат МСК-168 (зона 5))	
	X	Y
296	718452.24	94125.81
297	718453.56	94110.40
298	718464.70	94097.03
299	718482.02	94092.09
300	718495.40	94092.56
301	718468.17	94047.44
302	718339.44	93850.54
303	718332.37	93846.24
304	718323.80	93841.22
305	718025.83	93282.10
306	717583.58	92535.96
307	717312.77	92070.49
308	717302.92	92059.98
309	717294.58	92015.83
310	717280.46	91937.85
311	717249.86	91920.24
312	717128.28	91863.56
313	717068.55	91823.56
314	717005.87	91787.27
315	716645.55	91581.98
316	716645.36	91581.87
317	716510.12	91512.12
318	716501.96	91507.48
319	716405.91	91447.36
320	716206.32	91335.11
321	715969.02	91194.23
322	715866.05	91132.14
323	715856.13	91127.24
324	715531.99	90924.88
325	715309.81	90795.54
326	715207.68	90770.12
327	715198.26	90767.74
328	715171.18	90760.97
329	714894.22	90688.10
330	714403.90	90568.10
331	714371.55	90562.16
332	714348.36	90558.24
333	714348.16	90570.57
334	714284.58	90546.33
335	714276.12	90540.51
336	714063.58	90491.88
337	713965.49	90464.27
338	713774.63	90420.95
339	713439.16	90345.09

Обозначение характерных точек границы	Координаты, м (система координат МСК-168 (зона 5))	
	X	Y
340	712816.63	90188.18
341	712776.39	90173.30
342	712701.30	90153.98
343	712358.00	90073.40
344	712017.15	89987.09
345	711927.67	89962.77
346	711895.86	89955.56
347	711877.10	89950.36
348	711809.42	89928.45
349	711585.48	89873.49
350	711367.85	89824.63
351	711332.05	89815.25
352	711294.23	89805.37
353	711252.39	89793.35
354	711156.84	89774.60
355	711026.93	89773.34
356	710994.01	89775.31
357	710233.84	89778.36
358	709883.24	89782.13
359	709659.88	89781.20
360	709437.65	89787.62
361	709335.58	89784.65
362	709249.45	89783.83
363	708927.05	89777.15
364	708822.12	89771.32
365	708814.00	89770.87
366	708807.61	89770.51
367	708742.69	89769.15
368	708633.99	89767.36
369	708406.37	89763.32
370	707984.14	89752.31
371	707899.55	89750.09
372	707820.85	89746.68
373	707813.05	89746.53
374	707745.61	89755.61
375	707749.74	89708.54
376	707753.05	89670.89
377	707752.86	89638.92
378	707753.42	89604.02
379	707756.10	89567.81
380	707752.39	89484.61
381	707755.48	89449.43
382	707756.74	89406.61
383	707761.35	89377.05

Обозначение характерных точек границы	Координаты, м (система координат МСК-168 (зона 5))	
	X	Y
384	707764.02	89352.32
385	707765.58	89317.51
386	707767.15	89288.19
387	707770.09	89260.49
388	707778.67	89231.28
389	707784.39	89211.81
390	707785.76	89201.94
391	707788.60	89186.71
392	707777.68	89122.86
393	707779.37	89086.56
394	707779.55	89061.62
395	707782.42	89040.40
396	707786.61	89009.81
397	707792.22	88997.32
398	707792.43	88977.86
399	707792.60	88947.42
400	707792.51	88908.48
401	707792.58	88873.53
402	707787.23	88826.14
403	707787.51	88788.72
404	707787.83	88762.29
405	707786.42	88732.71
406	707785.33	88705.16
407	707781.45	88652.40
408	707776.10	88605.00
409	707777.35	88585.14
410	707776.35	88545.12
411	707777.93	88515.80
412	707778.01	88486.35
413	707774.02	88440.57
414	707771.28	88391.91
415	707766.26	88335.05
416	707763.35	88316.83
417	707756.86	88265.34
418	707756.56	88245.84
419	707759.71	88187.21
420	707761.48	88132.94
421	707767.48	88076.05
422	707770.52	88024.40
423	707773.15	87971.70
424	707775.01	87961.88
425	707779.24	87942.28
426	707784.70	87925.78
427	707790.16	87909.28

Обозначение характерных точек границы	Координаты, м (система координат МСК-168 (зона 5))	
	X	Y
428	707791.73	87879.96
429	707778.23	87828.36
430	707765.78	87793.33
431	707765.97	87768.38
432	707766.19	87754.43
433	707770.18	87743.29
434	707774.38	87729.68
435	707780.03	87716.69
436	707781.49	87705.83
437	707781.84	87690.39
438	707772.00	87665.57
439	707743.23	87616.63
440	707736.30	87598.56
441	707741.92	87574.58
442	707744.85	87558.36
443	707747.43	87534.62
444	707739.48	87493.99
445	707727.21	87445.50
446	707721.82	87427.06
447	707713.59	87400.88
448	707705.55	87372.72
449	707702.53	87361.48
450	707698.71	87342.17
451	707693.17	87319.72
452	707688.82	87289.39
453	707675.34	87243.29
454	707668.69	87187.79
455	707667.43	87173.70
456	707659.00	87155.50
457	707658.97	87144.51
458	707660.34	87134.64
459	707666.07	87120.66
460	707669.03	87098.46
461	707660.94	87070.79
462	707652.74	87038.63
463	707655.59	87023.40
464	707655.57	87006.42
465	707654.36	86980.36
466	707648.95	86956.42
467	707644.90	86934.10
468	707639.45	86899.18
469	707642.13	86862.97
470	707646.81	86843.91
471	707652.40	86825.92

Обозначение характерных точек границы	Координаты, м (система координат МСК-168 (зона 5))	
	X	Y
472	707656.30	86815.77
473	707662.02	86796.30
474	707664.86	86781.07
475	707664.97	86774.09
476	707662.19	86765.86
477	707658.16	86749.04
478	707644.54	86715.90
479	707640.25	86690.57
480	707640.21	86679.58
481	707636.31	86661.27
482	707701.34	86633.97
483	707815.85	86659.40
484	707884.01	86676.32
485	708046.59	86696.44
486	708440.10	86677.24
487	708534.65	86678.97
488	708825.12	86674.77
489	709263.01	86669.41
490	709288.33	86672.11
491	710013.64	86708.72
492	710136.36	86714.89
493	710374.04	86718.58
494	710753.45	86728.61
495	710842.49	86730.36
496	710872.95	86731.51
497	711176.09	86742.89
498	711255.13	86744.27
499	711451.47	86750.86
500	711497.36	86742.45
501	711710.81	86748.34
502	712163.80	86603.85
503	712896.60	86475.65
504	713028.56	86257.44
505	713064.86	86192.20
506	713110.19	86109.77
507	713305.87	85958.54
508	713337.81	85942.84
509	713396.86	85909.54
510	713495.35	85860.69
511	713516.95	85848.59
512	713529.05	85842.15
513	713574.60	85814.16
514	713621.46	85759.82
515	713682.78	85689.27

Обозначение характерных точек границы	Координаты, м (система координат МСК-168 (зона 5))	
	X	Y
516	713760.89	85598.71
517	713768.70	85583.91
518	713865.38	85464.51
519	714054.82	85435.55
520	714125.75	85415.26
521	714268.19	85373.72
522	714371.34	85311.80
523	714457.28	85280.33
524	714497.26	85275.82
525	714544.91	85269.48
526	714673.92	85249.74
527	714860.13	85217.51
528	714933.25	85121.02
529	714952.88	85085.78
530	715063.68	85067.96
531	715180.23	85053.13
532	715238.43	85052.20
533	715560.24	85119.12
534	715644.98	85135.48
535	715872.40	85181.71
536	716195.91	85189.37
537	716246.85	85195.27
538	716234.52	85174.90
539	716239.09	85175.16
540	716252.02	85195.49
541	716411.48	85205.12
542	716476.80	85208.80
543	716553.05	85213.43
544	716634.82	85218.05
545	716704.51	85411.32
546	716809.46	85539.77
547	716933.75	85528.11
548	716949.88	85527.01
549	716989.72	85523.99
550	717061.56	85533.23
551	717181.01	85548.11
552	717293.92	85568.91
553	717331.87	85536.27
554	717447.07	85456.92
555	717479.19	85427.76
556	717480.46	85409.79
557	717497.19	85391.13
558	717557.43	85443.62
559	717628.59	85498.21

Обозначение характерных точек границы	Координаты, м (система координат МСК-168 (зона 5))	
	X	Y
560	717754.35	85593.68
561	717823.04	85646.87
562	717860.86	85675.77
563	717927.66	85728.41
564	718068.02	85849.20
565	718130.93	85901.91
566	718209.13	85957.22
567	718261.62	85987.87
568	718322.22	86022.04
569	718419.60	86072.57
570	718515.97	86121.73
571	718576.91	86152.02
572	718625.17	86172.45
573	718679.78	86187.25
574	718815.05	86221.02
575	718984.84	86255.24
576	719074.67	86274.26
577	719237.06	86302.09
578	719279.35	86309.14
579	719336.05	86318.30
580	719459.00	86340.49
581	719579.13	86362.33
582	719582.62	86349.15
583	719587.14	86322.47
584	719638.60	86141.72
585	719654.84	86076.74
586	719687.41	85991.20
587	719706.03	85950.38
588	719735.91	85952.48
589	719771.75	85955.10
590	719803.09	85934.86
591	719877.02	85891.86
592	719965.15	85852.60
593	720087.57	85810.82
594	720220.18	85761.44
595	720268.39	85743.17
596	720313.89	85727.15
597	720363.28	85644.08
598	720385.58	85595.60
599	720458.33	85469.12
600	720504.06	85387.73
601	720682.51	84987.87
602	720767.62	84795.61
603	720842.11	84620.55

Обозначение характерных точек границы	Координаты, м (система координат МСК-168 (зона 5))	
	X	Y
604	720930.31	84405.07
605	720951.49	84328.12
606	720856.55	84224.87
607	720781.51	84150.40
608	720711.37	84157.11
609	720666.44	84156.79
610	720591.03	84143.62
611	720553.33	84136.14
612	720449.19	84119.16
613	720418.66	84115.34
614	720228.25	84095.94
615	720190.90	84071.60
616	720157.18	83960.18
617	720148.25	83844.75
618	720126.19	83630.01
619	720113.21	83503.64
620	720112.78	83463.87
621	720112.82	83420.91
622	720106.38	83336.05
623	720107.99	83115.75
624	720105.09	82800.77
625	720103.48	82761.16
626	720102.03	82708.01
627	720217.34	82666.30
628	720516.21	82586.60
629	720593.67	82598.03
630	720628.29	82599.64
631	720781.12	82609.46
632	721044.08	82613.33
633	721157.13	82555.35
634	721332.33	82465.82
635	721379.56	82447.63
636	721452.47	82471.94
637	721484.67	82486.11
638	721511.73	82498.02
639	721544.58	82508.65
640	721611.24	82532.16
641	721647.57	82544.08
642	721639.96	82458.37
643	721636.42	82418.49
644	721596.18	82067.42
645	721549.51	81715.01
646	721533.93	81600.65
647	721555.45	81500.55

Обозначение характерных точек границы	Координаты, м (система координат МСК-168 (зона 5))	
	X	Y
648	721578.86	81360.98
649	721618.71	81197.53
650	721541.41	81129.40
651	721541.55	81106.01
652	721560.31	81002.18
653	721580.62	80863.33
654	721650.69	80753.57
655	721689.54	80707.42
656	721759.57	80603.47
657	721883.13	80258.09
658	721917.00	80240.33
659	722234.40	80073.94
660	722370.53	79891.63
661	722532.70	79679.65
662	722698.84	79451.71
663	722728.89	79408.09
664	722796.87	79330.89
665	722866.86	79249.71
666	722966.77	79146.83
667	723142.64	78960.82
668	723175.79	78731.95
669	723309.57	78609.39
670	723470.56	78493.47
671	723516.67	78459.04
672	723603.43	78412.66
673	723839.76	78519.41
674	723849.00	78522.57
675	723844.34	78570.45
676	723839.93	78620.26
677	723833.01	78669.58
678	723833.81	78746.50
679	723839.77	78792.18
680	723843.07	78844.11
681	723839.57	78909.99
682	723835.35	78964.59
683	723836.30	79011.50
684	723845.26	79043.48
685	723868.78	79095.77
686	723885.11	79105.87
687	723885.65	79112.18
688	723891.10	79159.28
689	724036.14	79343.94
690	724068.19	79412.62
691	724155.80	79544.56

Обозначение характерных точек границы	Координаты, м (система координат МСК-168 (зона 5))	
	X	Y
692	724204.83	79613.72
693	724268.29	79712.59
694	724317.52	79785.27
695	724370.57	79865.77
696	724441.39	79989.25
697	724502.68	80089.94
698	724571.21	80216.71
699	724628.24	80326.01
700	724665.71	80384.19
701	724697.51	80432.88
702	724750.91	80509.42
703	724821.38	80636.86
704	724898.37	80769.87
705	724923.93	80832.50
706	724911.80	80839.43
707	724927.57	80853.78
708	724944.50	80860.74
709	724957.46	80872.85
710	724972.36	80897.12
711	724995.94	80919.63
712	725021.51	80970.79
713	725047.03	81022.43
714	725066.85	81059.10
715	725085.81	81077.22
716	725109.39	81116.72
717	725146.60	81189.35
718	725455.23	81195.21
719	725501.87	81251.69
720	725557.01	81308.41
721	725589.04	81343.14
722	725613.43	81367.73
723	725683.03	81436.69
724	725716.85	81485.06
725	725722.63	81482.07
726	725782.68	81574.16
727	725844.71	81677.90
728	725871.00	81715.13
729	725884.60	81742.78
730	725903.04	81783.82
731	725913.15	81794.19
732	725944.32	81872.78
733	725978.98	81940.20
734	726062.32	82092.23
735	726103.53	82199.15

Обозначение характерных точек границы	Координаты, м (система координат МСК-168 (зона 5))	
	X	Y
736	726119.48	82264.44
737	726143.62	82650.60
738	726144.53	82665.14
739	726150.72	82697.08
740	726187.58	83088.65
741	725905.05	83195.97
742	725919.76	83274.91
743	725928.09	83317.18
744	725961.57	83494.83
745	725994.06	83655.42
746	726006.28	83715.89
747	726015.17	83753.17
748	726038.13	83849.46
749	726069.75	83900.14
750	726278.07	83964.18
751	726287.59	84043.89
752	726324.79	84453.01
753	726394.17	84621.30
754	726388.62	84678.73
755	726374.80	84750.42
756	726369.45	84799.88
757	726362.13	84854.66
758	726355.54	84923.98
759	726341.62	85019.62
760	726336.63	85070.61
761	726327.52	85157.19
1	726321.24	85230.15

Площадь муниципального образования 13500,95 га.

Приложение 44
к Закону края
от 10 октября 2024 г. № 8-3149

Приложение 44
к Закону края
от 18 февраля 2005 г. № 13-3015

**Текстовое описание местоположения границ
муниципального образования Чечеульский сельсовет**

По смежеству с землями муниципального образования
город Канск

Граница муниципального образования Чечеульский сельсовет по смежеству с землями муниципального образования город Канск проходит от точки 1 (узловая точка) до точки 231 (узловая точка) протяженностью 19843,78 м.

От точки 1 – узловой точки пересечения границ муниципального образования Филимоновский сельсовет, муниципального образования Чечеульский сельсовет и муниципального образования город Канск граница идет на юг ломаной линией 2804,17 м по границе территории садовых участков до проселочной дороги (точка 50).

От точки 50 граница следует на юго-восток ломаной линией 2876,00 м по проселочной дороге вдоль южной границы территории садовых участков, пересекая автомобильную дорогу Р-255 «Сибирь» Новосибирск – Кемерово – Красноярск – Иркутск, до точки 110. Далее граница проходит на северо-восток прямой линией 223,77 м вдоль автомобильной дороги Р-255 «Сибирь» Новосибирск – Кемерово – Красноярск – Иркутск с юго-восточной стороны до автомобильной дороги Подъезд к Чечеулу (точка 112).

От точки 112 граница идет на юго-восток ломаной линией 844,84 м по автомобильной дороге Подъезд к Чечеулу до точки 115. Затем граница следует на северо-восток прямой линией 272,42 м по пастбищу до точки 116. Далее граница проходит на восток прямой линией 2612,08 м по пастбищу до точки 119. Затем граница идет на северо-восток прямой линией 457,16 м по пастбищу до точки 120.

От точки 120 граница следует в восточном направлении прямой линией 352,91 м по пастбищу до точки 121. Далее граница проходит в южном направлении прямой линией 678,59 м по пастбищу и пашне до точки 122. Затем граница идет в восточном направлении прямой линией 809,64 м по пашне до точки 125.

От точки 125 граница следует на северо-восток ломаной линией 1987,00 м по пастбищу, пересекая автомобильную дорогу Канск – Тарай, до точки 140. Далее граница проходит на северо-запад прямой линией 996,07 м по пастбищу, болоту до точки 146. Затем граница идет на северо-восток ломаной линией 664,60 м по пастбищу вдоль границы территории садовых участков до точки 151.

От точки 151 граница следует на северо-запад прямой линией 230,40 м по пастбищу до точки 152. Далее граница проходит на северо-восток ломаной линией 937,07 м по пастбищу, пересекая безымянное озеро, по болоту до точки 163. Затем граница идет в северо-восточном направлении ломаной линией 1209,29 м по пастбищу вдоль границы жилой застройки, по пашне до точки 187.

От точки 187 граница следует на юго-восток ломаной линией 122,65 м по кустарнику и пастбищу до полевой дороги (точка 190). Далее граница проходит на северо-восток извилистой линией 354,60 м по полевой дороге вдоль границы территории садовых участков до точки 206. Затем граница идет на северо-запад ломаной линией 341,67 м по полевой дороге вдоль пастбища и границы территории садовых участков до точки 213.

От точки 213 граница следует на северо-восток извилистой линией 1068,85 м по полевой дороге вдоль границы территории садовых участков, пересекая реку Кан от левого берега до середины, до точки 231 – узловой точки пересечения границ муниципального образования город Канск, муниципального образования Чечеульский сельсовет и муниципального образования Иланский район.

По смежеству с землями муниципального образования Иланский район

Граница муниципального образования Чечеульский сельсовет по смежеству с землями муниципального образования Иланский район проходит от точки 231 (узловая точка) до точки 272 (узловая точка) протяженностью 7998,82 м.

От точки 231 – узловой точки пересечения границ муниципального образования город Канск, муниципального образования Чечеульский сельсовет и муниципального образования Иланский район граница идет на юго-восток плавной линией 4191,41 м по середине реки Кан вверх по течению, огибая безымянные острова с северо-восточной и западной стороны, до протоки Лобанова реки Кан (точка 253).

От точки 253 граница следует извилистой линией по середине протоки Лобанова реки Кан вверх по течению: на юго-запад 2832,69 м до точки 266, на юго-восток 626,55 м до точки 270, на северо-восток 348,17 м до точки 272 – узловой точки пересечения границ муниципального образования Иланский район, муниципального образования Чечеульский сельсовет и муниципального образования Браженский сельсовет.

По смежеству с землями муниципального образования Браженский сельсовет

Граница муниципального образования Чечеульский сельсовет по смежеству с землями муниципального образования Браженский сельсовет проходит от точки 272 (узловая точка) до точки 481 (узловая точка) протяженностью 19918,65 м.

От точки 272 – узловой точки пересечения границ муниципального образования Иланский район, муниципального образования Чечеульский сельсовет и муниципального образования Браженский сельсовет граница идет в юго-западном направлении прямой линией 284,05 м, пересекая протоку Лобанова реки Кан от середины до левого берега, до точки 273.

От точки 273 граница следует на юго-запад ломаной линией 2599,18 м по пастбищу, заболоченной местности и пашне до автомобильной дороги Канск – Тарай (точка 283). Далее граница проходит на юго-запад ломаной линией 9587,38 м, пересекая автомобильную дорогу Канск – Тарай, по полевой дороге до точки 344. Затем граница идет на юго-запад прямой линией 886,58 м по пастбищу, дамбе вдоль безымянного пруда, по пашне до точки 354.

От точки 354 граница следует на юг прямой линией 3412,64 м по пашне, пересекая полевые дороги, до безымянного ручья (точка 374). Далее граница идет на запад извилистой линией 3148,82 м по руслу безымянного ручья вверх по течению до полевой дороги до точки 481 – узловой точки пересечения границ муниципального образования Браженский сельсовет, муниципального образования Чечеульский сельсовет и муниципального образования Большеуринский сельсовет.

По смежеству с землями муниципального образования Большеуринский сельсовет

Граница муниципального образования Чечеульский сельсовет по смежеству с землями муниципального образования Большеуринский сельсовет проходит от точки 481 (узловая точка) до точки 630 (узловая точка) протяженностью 18561,63 м.

От точки 481 – узловой точки пересечения границ муниципального образования Браженский сельсовет, муниципального образования Чечеульский сельсовет и муниципального образования Большеуринский сельсовет граница следует общим направлением на север ломаной линией 5308,65 м по полевой дороге, пашне до точки 503.

От точки 503 граница идет на северо-запад ломаной линией 2626,30 м, пересекая проселочную дорогу, по пашне, лесу и пастбищу до точки 529. Затем граница проходит на север ломаной линией 1745,82 м по пашне, пересекая полевую дорогу, до точки 544. Далее граница следует в северо-восточном направлении ломаной линией 371,32 м по пашне, пересекая полевую дорогу, до точки 546.

От точки 546 граница идет на север ломаной линией 488,57 м по пашне до точки 552. Затем граница проходит на северо-запад ломаной линией 276,40 м по пашне до автомобильной дороги Р-255 «Сибирь» Новосибирск – Кемерово – Красноярск – Иркутск (точка 557). Далее граница следует на северо-восток плавной линией 2351,87 м по оси автомобильной дороги Р-255 «Сибирь» Новосибирск – Кемерово – Красноярск – Иркутск до точки 581.

От точки 581 граница идет на северо-запад ломаной линией 2628,15 м по пашне, пересекая безымянный ручей и полевые дороги, до точки 605. Затем граница проходит на юго-запад ломаной линией 848,62 м по пашне, пересекая полевую дорогу, до точки 615. Далее граница следует на запад ломаной линией

1371,04 м по пашне до проселочной дороги (точка 626).

От точки 626 граница идет в северо-западном направлении ломаной линией 544,89 м по проселочной дороге до точки 630 – узловой точки пересечения границ муниципального образования Большеуриинский сельсовет, муниципального образования Чечеульский сельсовет и муниципального образования Филимоновский сельсовет.

По смежеству с землями муниципального образования
Филимоновский сельсовет

Граница муниципального образования Чечеульский сельсовет по смежеству с землями муниципального образования Филимоновский сельсовет проходит от точки 630 (узловая точка) до точки 1 (узловая точка) протяженностью 14381,67 м.

От точки 630 – узловой точки пересечения границ муниципального образования Большеуриинский сельсовет, муниципального образования Чечеульский сельсовет и муниципального образования Филимоновский сельсовет граница следует по пашне: на север прямой линией 416,13 м до точки 632, на северо-запад прямой линией 374,41 м до точки 635, на северо-восток прямой линией 285,05 м до полевой дороги (точка 641).

От точки 641 граница идет ломаной линией по полевой дороге: на юго-запад 950,36 м до точки 646, на северо-запад 3533,89 м до точки 668. Затем граница проходит на северо-запад ломаной линией 535,74 м по сенокосу до проселочной дороги (точка 672). Далее граница следует на северо-восток ломаной линией 3336,59 м по проселочной дороге до точки 717.

От точки 717 граница идет на север прямой линией 308,69 м по пашне и пастбищу до точки 718. Затем граница проходит в северо-восточном направлении ломаной линией 2107,26 м по пастбищу и пашне, пересекая автомобильную дорогу Р-255 «Сибирь» Новосибирск – Кемерово – Красноярск – Иркутск, до точки 740. Далее граница следует на юго-восток прямой линией 302,23 м по пастбищу вдоль территории садовых участков с западной стороны до точки 741.

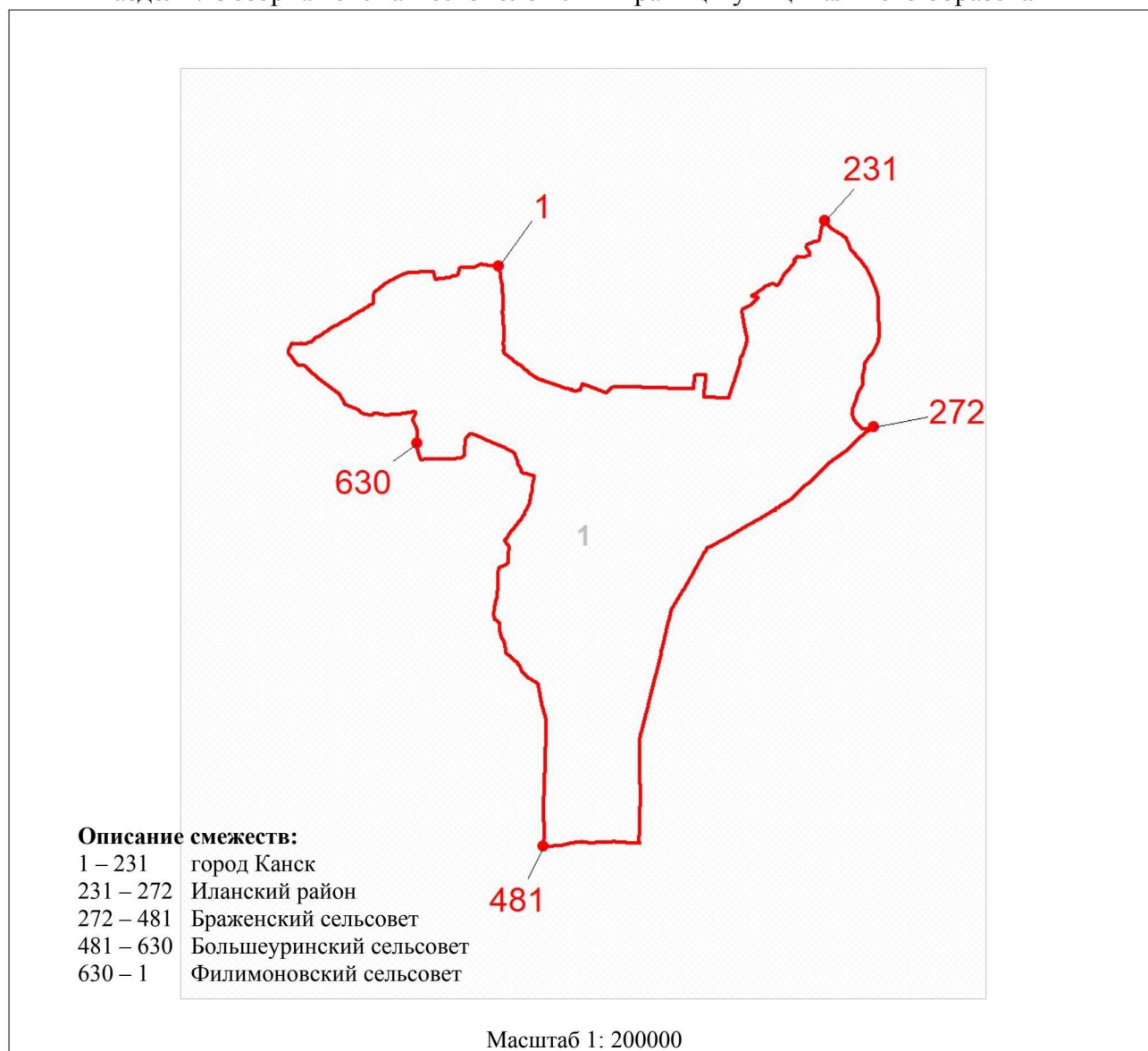
От точки 741 граница идет по территории садовых участков: в северо-восточном направлении ломаной линией 1617,80 м до точки 753, в юго-восточном направлении прямой линией 613,52 м до точки 1 – узловой точки пересечения границ муниципального образования Филимоновский сельсовет, муниципального образования Чечеульский сельсовет и муниципального образования горд Канск.

Приложение 45
к Закону края
от 10 октября 2024 г. № 8-3149


Приложение 45
к Закону края
от 18 февраля 2005 г. № 13-3015

Графическое отображение местоположения границ муниципального образования Чечеульский сельсовет

Раздел I. Обзорная схема местоположения границ муниципального образования



Используемые условные знаки и обозначения:



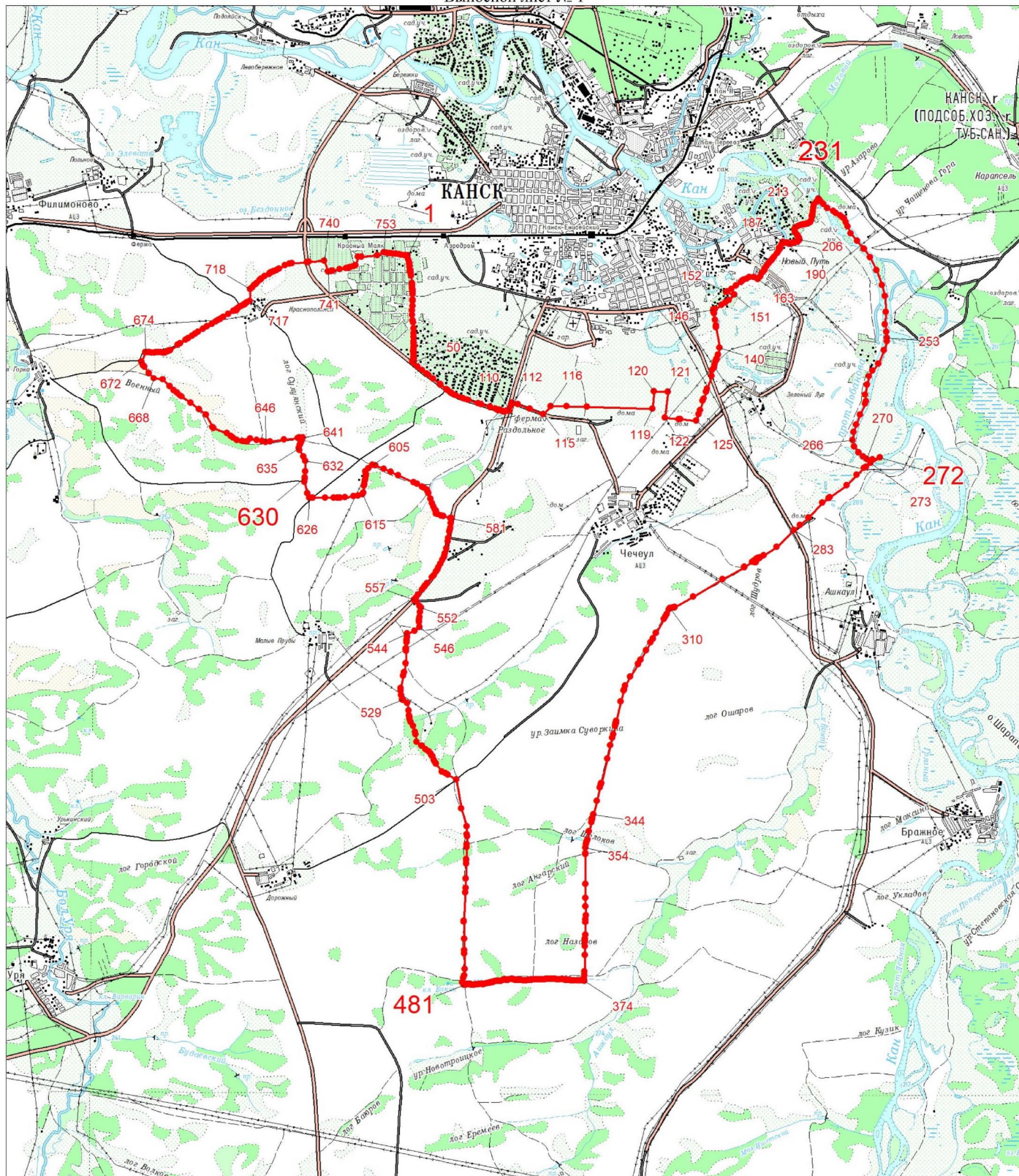
Граница муниципального образования

Узловая точка границы муниципального образования и её номер

Номер выносного листа обзорной схемы местоположения границ муниципального образования

Раздел II. Выносной лист обзорной схемы местоположения границ муниципального образования

Выносной лист № 1



Масштаб 1:100000

Условные обозначения:

	Граница муниципального образования
	Характерная точка границы муниципального образования
	Надписи номеров характерных точек границы муниципального образования

Приложение 46
к Закону края
от 10 октября 2024 г. № 8-3149

Приложение 46
к Закону края
от 18 февраля 2005 г. № 13-3015

**Координаты характерных точек границ
муниципального образования Канский район**

Обозначение характерных точек границы	Координаты, м (система координат МСК-168 (зона 5))	
	X	Y
1	776076.56	26633.21
2	775981.29	28186.99
3	776137.57	28463.56
4	776407.32	28836.09
5	776579.05	29134.14
6	776646.63	29299.92
7	776707.56	29412.52
8	776745.01	29563.83
9	776887.87	29719.60
10	776937.99	29779.00
11	777032.87	29822.74
12	777086.13	29913.05
13	777097.00	30067.52
14	777096.32	30181.91
15	777113.01	30305.88
16	777089.07	30450.02
17	777089.55	30538.02
18	777084.74	30647.91
19	777049.23	30756.28
20	777063.36	30836.23
21	777077.49	30916.01
22	777053.08	30972.15
23	777002.09	31031.62
24	776957.31	31051.61
25	776919.81	31102.69
26	776921.63	31159.98
27	776848.92	31214.01
28	776738.70	31319.28
29	776608.82	31586.33
30	776497.03	31766.62
31	776488.46	31815.25

Обозначение характерных точек границы	Координаты, м (система координат МСК-168 (зона 5))	
	X	Y
32	776446.23	31925.63
33	776427.99	31989.34
34	776411.32	32075.05
35	776352.35	32184.71
36	776307.44	32296.24
37	776286.17	32370.15
38	776250.06	32458.87
39	776213.58	32585.01
40	776184.29	32754.03
41	776178.74	32803.43
42	776171.60	32866.98
43	776133.56	32969.80
44	776099.05	33050.83
45	776072.22	33133.51
46	776061.47	33231.09
47	776063.83	33325.39
48	776069.93	33421.12
49	776051.50	33548.00
50	776014.12	33752.75
51	776005.83	33818.28
52	776000.33	33861.79
53	775923.73	33931.96
54	775809.44	34037.93
55	775710.77	34170.32
56	775578.69	34387.69
57	775462.43	34538.72
58	775329.60	34685.12
59	775244.83	34854.30
60	775200.78	34976.21
61	775153.03	35123.75
62	775111.55	35363.12
63	775091.78	35461.57
64	775053.78	35533.43
65	774963.99	35670.11
66	774939.11	35737.42
67	774923.17	35806.35
68	774923.48	35917.33
69	774929.11	36083.97
70	774936.09	36219.72
71	774939.85	36312.91
72	774940.42	36326.97
73	774944.04	36421.28
74	774941.73	36474.07
75	774926.98	36515.99

Обозначение характерных точек границы	Координаты, м (система координат МСК-168 (зона 5))	
	X	Y
76	774916.34	36552.92
77	774872.08	36620.65
78	774854.02	36679.20
79	774833.62	36762.16
80	774796.79	36808.28
81	774711.89	36891.01
82	774627.17	36969.84
83	774550.38	37015.53
84	774513.96	37051.33
85	774467.34	37115.06
86	774411.59	37150.02
87	774375.25	37156.18
88	774362.26	37189.78
89	774335.77	37251.36
90	774309.46	37308.65
91	774275.36	37371.00
92	774221.42	37441.15
93	774172.03	37507.16
94	774121.13	37606.65
95	774090.43	37689.67
96	774082.30	37752.09
97	774070.64	37797.02
98	774030.54	37873.17
99	773988.17	37926.53
100	773949.42	37996.24
101	773909.18	38074.56
102	773871.54	38143.25
103	773819.66	38216.72
104	773757.67	38273.52
105	773727.19	38317.46
106	773710.31	38341.79
107	773646.00	38451.56
108	773618.72	38555.31
109	773560.19	38731.30
110	773488.28	38890.43
111	773419.66	39015.35
112	773357.62	39096.62
113	773294.97	39158.31
114	773258.43	39204.71
115	773239.55	39259.36
116	773223.99	39306.68
117	773201.49	39341.68
118	773153.22	39383.03
119	773116.61	39430.90

Обозначение характерных точек границы	Координаты, м (система координат МСК-168 (зона 5))	
	X	Y
120	773090.65	39476.29
121	773051.48	39480.58
122	773015.17	39488.00
123	772974.88	39517.69
124	772950.85	39554.15
125	772962.22	39602.59
126	772956.86	39656.36
127	772927.30	39680.57
128	772900.28	39715.37
129	772871.32	39760.57
130	772819.79	39807.79
131	772805.57	39858.17
132	772795.36	39920.68
133	772763.60	39961.28
134	772720.54	40019.35
135	772713.72	40073.00
136	772710.51	40146.36
137	772689.48	40181.42
138	772680.02	40209.74
139	772672.20	40233.14
140	772648.66	40292.07
141	772598.10	40316.88
142	772558.74	40324.12
143	772476.97	40308.53
144	772415.38	40277.38
145	772368.78	40245.37
146	772304.19	40214.04
147	772290.71	40201.55
148	772256.65	40169.97
149	772208.52	40139.36
150	772161.88	40141.85
151	772108.72	40157.49
152	772057.16	40171.73
153	771978.22	40193.77
154	771922.83	40260.31
155	771837.04	40303.09
156	771806.56	40348.22
157	771758.35	40388.10
158	771727.94	40431.71
159	771690.93	40477.87
160	771645.46	40534.58
161	771571.88	40673.82
162	771534.91	40765.14
163	771500.50	40900.09

Обозначение характерных точек границы	Координаты, м (система координат МСК-168 (зона 5))	
	X	Y
164	771467.07	41014.06
165	771415.92	41119.77
166	771365.75	41204.51
167	771359.21	41285.20
168	771364.90	41327.44
169	771363.04	41403.80
170	771347.04	41496.03
171	771293.00	41565.64
172	771204.79	41662.25
173	771124.84	41673.77
174	771045.55	41670.30
175	770971.49	41718.01
176	770890.88	41811.95
177	770879.66	41863.93
178	770886.82	41904.76
179	770885.66	42035.10
180	770897.38	42082.91
181	770918.74	42170.00
182	770955.79	42351.54
183	770973.49	42430.62
184	770980.87	42463.59
185	770995.42	42576.71
186	770990.86	42715.91
187	771004.88	42840.96
188	771020.64	42960.14
189	771062.16	43074.39
190	771076.33	43127.48
191	771083.70	43163.79
192	771069.86	43206.70
193	771077.68	43234.02
194	771096.90	43273.84
195	771101.42	43341.47
196	771083.77	43436.70
197	771048.81	43618.09
198	771026.89	43708.59
199	771022.76	43802.87
200	771036.08	43875.42
201	771043.76	43973.22
202	771047.32	44097.82
203	771044.69	44226.62
204	771053.11	44342.42
205	771064.47	44384.03
206	771073.82	44418.29
207	771092.99	44458.60

Обозначение характерных точек границы	Координаты, м (система координат МСК-168 (зона 5))	
	X	Y
208	771109.52	44493.35
209	771131.81	44531.78
210	771159.86	44542.02
211	771178.41	44563.80
212	771174.36	44587.65
213	771171.92	44608.51
214	771180.19	44625.36
215	771206.39	44642.99
216	771220.20	44670.57
217	771222.02	44697.68
218	771224.07	44753.25
219	771234.55	44788.16
220	771256.81	44793.67
221	771278.80	44805.11
222	771290.56	44844.61
223	771298.21	44909.38
224	771300.05	44970.94
225	771266.58	45015.94
226	771256.00	45052.99
227	771263.17	45093.77
228	771240.90	45157.28
229	771252.60	45198.25
230	771268.67	45240.30
231	771287.58	45289.76
232	771317.42	45361.51
233	771312.06	45416.75
234	770984.10	45530.84
235	770101.35	45837.94
236	769980.54	45879.97
237	769636.89	45999.53
238	768713.70	46320.70
239	768634.11	46812.71
240	768604.87	47195.11
241	768560.21	47605.24
242	768553.38	47667.98
243	768546.82	47763.73
244	768528.74	47932.62
245	768526.75	47951.23
246	768436.41	48120.31
247	768635.15	48234.27
248	768852.59	48358.96
249	768970.12	48409.11
250	769719.53	48722.72
251	770174.97	48985.00

Обозначение характерных точек границы	Координаты, м (система координат МСК-168 (зона 5))	
	X	Y
252	770245.68	49050.18
253	770283.61	49072.41
254	770287.29	49093.15
255	770265.45	49121.93
256	770225.93	49136.19
257	770206.34	49165.07
258	770202.10	49210.62
259	770225.31	49255.12
260	770244.75	49281.12
261	770245.09	49324.62
262	770218.19	49364.59
263	770167.81	49473.60
264	770071.00	49573.59
265	770006.90	49630.09
266	769948.73	49659.52
267	769887.85	49669.89
268	769857.28	49691.09
269	769820.61	49743.99
270	769757.36	49808.77
271	769711.11	49863.67
272	769680.89	49876.55
273	769665.77	49885.80
274	769624.88	49910.83
275	769563.46	49960.32
276	769525.41	49990.63
277	769487.98	50006.78
278	769445.91	50020.35
279	769407.73	50025.80
280	769367.45	50025.20
281	769301.78	50036.57
282	769277.15	50057.98
283	769257.16	50080.84
284	769202.52	50111.60
285	769167.63	50150.38
286	769161.76	50176.19
287	769138.03	50203.60
288	769111.08	50223.74
289	769059.12	50247.53
290	769025.76	50278.10
291	768991.29	50307.41
292	768935.38	50339.31
293	768879.58	50368.85
294	768861.75	50397.72
295	768833.08	50429.61

Обозначение характерных точек границы	Координаты, м (система координат МСК-168 (зона 5))	
	X	Y
296	768804.81	50453.28
297	768794.25	50477.68
298	768780.31	50498.39
299	768747.51	50517.11
300	768737.10	50537.97
301	768735.86	50566.36
302	768709.92	50590.13
303	768671.04	50639.40
304	768647.31	50666.80
305	768620.98	50672.77
306	768594.65	50678.70
307	768577.83	50711.15
308	768568.96	50751.07
309	768530.63	50761.22
310	768504.89	50780.25
311	768496.85	50813.90
312	768568.78	50884.05
313	768769.33	51079.64
314	768840.19	51148.75
315	770126.92	52508.00
316	770208.30	52586.89
317	770338.94	52713.55
318	770460.07	52830.99
319	771224.64	53234.94
320	771630.54	53433.47
321	771668.49	53452.03
322	771729.43	53481.84
323	771954.20	53591.78
324	771988.80	53608.70
325	772038.45	53632.98
326	772133.78	53679.61
327	772143.90	53724.37
328	772196.86	53958.51
329	772202.73	53984.49
330	772045.29	54090.45
331	772007.34	54115.99
332	771907.21	54183.38
333	771590.05	54396.82
334	771593.33	54536.10
335	771584.38	54706.09
336	771558.35	55200.66
337	771550.42	55355.13
338	771542.15	55516.01
339	771538.58	55585.54

Обозначение характерных точек границы	Координаты, м (система координат МСК-168 (зона 5))	
	X	Y
340	771537.51	55606.21
341	771534.87	55657.67
342	771527.75	55796.20
343	771496.83	56397.89
344	771495.60	56421.86
345	771459.53	57123.90
346	771449.52	57318.66
347	771443.97	57426.63
348	771435.44	57621.70
349	771420.70	57958.55
350	771390.10	58658.04
351	771387.00	58729.02
352	771384.80	58779.24
353	771433.24	58973.38
354	771505.07	59256.49
355	771592.12	59617.95
356	771621.00	59737.88
357	771768.56	60350.66
358	771551.56	60366.37
359	771417.29	60376.09
360	771287.68	60385.47
361	771091.54	60392.59
362	771093.73	60753.41
363	771082.32	60970.60
364	771058.77	61269.68
365	771065.70	61346.55
366	771074.44	61371.83
367	771123.31	61513.32
368	771175.80	61665.29
369	771291.74	61852.79
370	771375.71	61934.34
371	771675.68	62215.99
372	771676.14	62288.25
373	771689.79	62345.44
374	771713.89	62428.55
375	771741.88	62501.40
376	771767.76	62570.70
377	771764.33	62649.12
378	771770.22	62699.07
379	771797.94	62752.29
380	771881.93	62866.94
381	771927.48	62934.79
382	771938.60	62971.08
383	771949.58	63037.46

Обозначение характерных точек границы	Координаты, м (система координат МСК-168 (зона 5))	
	X	Y
384	771973.48	63125.15
385	771980.95	63217.93
386	771975.61	63287.00
387	771972.15	63393.14
388	771991.14	63512.98
389	772005.19	63562.15
390	772037.20	63649.02
391	772059.47	63695.06
392	772074.23	63726.93
393	772076.88	63772.11
394	772074.56	63825.16
395	772071.16	63876.98
396	772090.32	63940.22
397	772137.22	64030.14
398	772159.84	64066.94
399	772222.01	64178.27
400	772265.52	64266.81
401	772301.71	64389.72
402	772328.36	64520.32
403	772360.14	64586.43
404	772389.15	64636.22
405	772406.89	64679.75
406	772435.49	64739.91
407	772464.74	64783.94
408	772503.64	64819.14
409	772536.06	64843.70
410	772596.47	64870.54
411	772659.76	64895.32
412	772755.49	64953.88
413	772823.45	64984.58
414	772892.14	65025.71
415	772945.67	65069.63
416	772987.13	65099.17
417	772967.14	65134.15
418	772953.52	65180.89
419	772949.54	65218.90
420	772969.15	65272.90
421	772989.31	65332.30
422	772976.95	65343.58
423	772084.63	66158.68
424	771971.54	66261.97
425	771879.70	66345.85
426	771775.34	66441.19
427	770381.20	67714.66

Обозначение характерных точек границы	Координаты, м (система координат МСК-168 (зона 5))	
	X	Y
428	770267.39	67818.61
429	770202.02	67878.32
430	770171.59	67906.12
431	770272.12	68192.79
432	770335.79	68358.11
433	770359.50	68419.67
434	770389.92	68504.94
435	770395.80	68518.95
436	770395.90	68519.17
437	770402.00	68533.54
438	770470.32	68707.38
439	770485.44	68746.61
440	770490.06	68757.56
441	770554.49	68910.16
442	770746.23	69364.35
443	770967.44	69888.31
444	771061.23	70137.83
445	771094.03	70225.10
446	771124.86	70307.10
447	771292.07	70751.95
448	771285.38	70758.87
449	771200.18	70839.44
450	771122.16	70925.27
451	771028.55	71024.61
452	770984.35	71070.35
453	770608.55	71459.19
454	770586.96	71481.53
455	770560.89	71508.51
456	770475.15	71597.23
457	770351.30	71725.37
458	770226.02	71855.00
459	770213.62	71873.26
460	769994.80	72239.62
461	769938.41	72326.50
462	769915.54	72370.12
463	769584.64	72758.83
464	769566.55	72805.86
465	769470.85	72922.89
466	769480.00	72940.61
467	769512.44	73048.56
468	769559.87	73152.20
469	769602.76	73248.16
470	769644.85	73304.48
471	769672.51	73352.78

Обозначение характерных точек границы	Координаты, м (система координат МСК-168 (зона 5))	
	X	Y
472	769690.60	73390.73
473	769686.38	73487.16
474	769693.73	73603.84
475	769707.58	73649.43
476	769719.67	73689.22
477	769712.45	73740.95
478	769718.68	73825.38
479	769741.75	73920.56
480	769770.87	73991.20
481	769823.77	74085.16
482	769872.09	74226.01
483	769896.29	74351.43
484	769915.99	74372.93
485	769919.41	74418.69
486	769924.18	74532.92
487	769934.84	74587.69
488	769945.93	74631.64
489	769947.78	74664.27
490	769944.61	74736.91
491	769947.80	74861.94
492	769953.67	74902.38
493	769971.32	74945.52
494	770002.30	75006.59
495	770020.00	75048.66
496	770020.95	75101.89
497	770033.50	75163.31
498	770060.00	75227.48
499	770084.89	75279.58
500	770104.73	75346.70
501	770121.83	75427.81
502	770137.80	75484.99
503	770168.29	75581.88
504	770203.56	75694.16
505	770223.87	75751.53
506	770256.71	75845.27
507	770293.21	75929.41
508	770313.25	75992.19
509	770318.60	76043.48
510	770367.49	76167.23
511	770398.04	76239.17
512	770407.97	76285.20
513	770411.93	76342.92
514	770406.44	76418.70
515	770423.54	76498.75

Обозначение характерных точек границы	Координаты, м (система координат МСК-168 (зона 5))	
	X	Y
516	770437.86	76543.90
517	770473.54	76621.48
518	770512.99	76713.34
519	770588.81	76891.51
520	770622.26	76971.16
521	770653.74	77045.31
522	770682.25	77088.92
523	770720.19	77165.53
524	770750.07	77226.55
525	770786.30	77342.16
526	770815.02	77405.31
527	770851.55	77464.46
528	770898.89	77524.11
529	770931.43	77568.33
530	770936.36	77586.39
531	770946.69	77609.94
532	770959.70	77628.05
533	770970.36	77642.30
534	770982.28	77656.60
535	771000.14	77678.69
536	771010.91	77690.44
537	771032.42	77715.20
538	771048.04	77730.91
539	771068.34	77754.36
540	771080.42	77764.92
541	771103.07	77792.22
542	771115.10	77804.02
543	771146.95	77821.70
544	771165.61	77825.03
545	771192.84	77833.74
546	771233.23	77856.81
547	771261.49	77870.58
548	771294.69	77885.82
549	771308.16	77893.63
550	771320.39	77900.73
551	771347.50	77911.94
552	771362.14	77921.35
553	771381.84	77929.74
554	771394.15	77935.28
555	771415.17	77942.47
556	771429.92	77949.38
557	771445.81	77958.84
558	771459.48	77961.95
559	771468.14	77964.83

Обозначение характерных точек границы	Координаты, м (система координат МСК-168 (зона 5))	
	X	Y
560	771488.12	77966.97
561	771510.61	77969.20
562	771531.83	77971.38
563	771555.57	77973.67
564	771568.04	77975.48
565	771577.95	77978.41
566	771587.86	77981.35
567	771596.52	77984.24
568	771606.26	77990.93
569	771618.28	78002.73
570	771629.23	78010.74
571	771638.92	78018.67
572	771643.65	78025.15
573	771654.60	78033.14
574	771659.33	78039.62
575	771669.02	78047.56
576	771678.76	78054.25
577	771689.70	78062.25
578	771701.95	78069.05
579	771709.24	78074.39
580	771720.24	78081.13
581	771732.33	78091.69
582	771738.15	78101.97
583	771743.97	78112.24
584	771752.25	78123.88
585	771756.82	78134.11
586	771765.09	78145.75
587	771773.26	78159.89
588	771781.47	78172.78
589	771789.53	78189.42
590	771796.65	78198.51
591	771803.63	78211.35
592	771813.10	78224.30
593	771823.60	78242.30
594	771834.32	78255.30
595	771845.10	78267.05
596	771852.06	78279.88
597	771868.61	78303.17
598	771882.98	78318.83
599	771896.15	78333.19
600	771909.32	78347.56
601	771922.39	78364.42
602	771930.77	78373.55
603	771935.45	78381.28

Обозначение характерных точек границы	Координаты, м (система координат МСК-168 (зона 5))	
	X	Y
604	771942.58	78390.36
605	771952.11	78402.05
606	771964.19	78412.61
607	771973.55	78428.06
608	771978.12	78438.29
609	771987.59	78451.23
610	771990.69	78466.41
611	771997.77	78476.74
612	771999.73	78489.36
613	772004.25	78500.83
614	772004.95	78513.39
615	772006.91	78526.02
616	772009.95	78542.44
617	772009.19	78559.95
618	772009.72	78576.26
619	772013.09	78585.19
620	772012.55	78597.69
621	772017.01	78610.41
622	772022.62	78625.70
623	772025.99	78634.62
624	772026.69	78647.18
625	772029.57	78667.36
626	772029.03	78679.87
627	772030.88	78694.99
628	772032.73	78710.11
629	772033.37	78723.91
630	772036.47	78739.09
631	772038.43	78751.71
632	772045.12	78770.80
633	772053.29	78784.94
634	772062.38	78806.64
635	772065.69	78816.81
636	772073.81	78832.21
637	772079.58	78843.74
638	772085.06	78861.52
639	772090.61	78878.05
640	772097.37	78895.89
641	772100.52	78909.82
642	772102.42	78923.68
643	772108.30	78932.71
644	772111.68	78941.63
645	772120.05	78950.77
646	772132.03	78963.83
647	772139.21	78971.66

Обозначение характерных точек границы	Координаты, м (система координат МСК-168 (зона 5))	
	X	Y
648	772148.63	78985.86
649	772154.23	79001.14
650	772161.31	79011.47
651	772173.45	79020.78
652	772181.67	79033.67
653	772187.66	79040.19
654	772192.28	79049.17
655	772196.75	79061.90
656	772203.60	79077.24
657	772207.95	79092.47
658	772218.46	79110.47
659	772217.91	79122.97
660	772217.25	79137.98
661	772216.65	79151.75
662	772215.99	79166.76
663	772218.16	79174.37
664	772224.15	79180.89
665	772232.70	79186.28
666	772245.17	79188.08
667	772253.77	79192.22
668	772264.72	79200.21
669	772270.65	79207.99
670	772275.38	79214.47
671	772282.45	79224.80
672	772282.12	79232.30
673	772285.29	79246.23
674	772284.85	79256.23
675	772284.47	79264.99
676	772295.40	79272.99
677	772305.09	79280.93
678	772312.22	79290.02
679	772319.40	79297.85
680	772323.98	79308.07
681	772328.54	79318.30
682	772330.50	79330.91
683	772333.77	79342.33
684	772337.09	79352.51
685	772336.70	79361.26
686	772343.89	79369.10
687	772347.38	79375.51
688	772355.75	79384.65
689	772362.73	79397.49
690	772369.69	79410.32
691	772374.26	79420.55

Обозначение характерных точек границы	Координаты, м (система координат МСК-168 (зона 5))	
	X	Y
692	772380.02	79432.08
693	772385.90	79441.11
694	772394.34	79448.99
695	772401.42	79459.33
696	772411.00	79469.78
697	772416.88	79478.81
698	772425.21	79489.19
699	772424.61	79502.95
700	772425.09	79520.52
701	772425.84	79531.83
702	772425.19	79546.84
703	772424.64	79559.34
704	772424.20	79569.35
705	772423.82	79578.11
706	772423.22	79591.86
707	772422.72	79603.13
708	772422.12	79616.88
709	772427.73	79632.17
710	772432.09	79647.40
711	772435.18	79662.56
712	772436.93	79680.19
713	772436.60	79687.69
714	772436.16	79697.70
715	772435.67	79708.96
716	772435.28	79717.71
717	772447.36	79728.26
718	772457.98	79743.76
719	772467.34	79759.21
720	772467.93	79774.28
721	772472.45	79785.76
722	772476.75	79802.23
723	772479.95	79814.90
724	772481.97	79826.27
725	772482.51	79842.58
726	772484.46	79855.21
727	772483.75	79871.47
728	772482.99	79888.97
729	772479.60	79908.88
730	772479.00	79922.63
731	772478.62	79931.39
732	772478.02	79945.14
733	772477.53	79956.40
734	772483.19	79970.44
735	772485.15	79983.05

Обозначение характерных точек границы	Координаты, м (система координат МСК-168 (зона 5))	
	X	Y
736	772490.81	79997.09
737	772491.45	80010.90
738	772494.62	80024.82
739	772494.12	80036.08
740	772500.92	80052.67
741	772500.48	80062.68
742	772505.00	80074.15
743	772508.15	80088.07
744	772513.86	80100.86
745	772517.13	80112.28
746	772521.54	80126.25
747	772528.67	80135.34
748	772536.94	80146.98
749	772543.85	80161.07
750	772551.96	80176.45
751	772562.57	80191.96
752	772571.99	80206.16
753	772580.05	80222.80
754	772585.65	80238.09
755	772591.41	80249.62
756	772593.48	80259.73
757	772596.58	80274.90
758	772599.79	80287.58
759	772610.02	80311.83
760	772616.55	80334.67
761	772628.31	80352.73
762	772640.18	80368.29
763	772654.54	80383.96
764	772670.16	80399.68
765	772679.69	80411.37
766	772687.96	80423.01
767	772700.10	80432.32
768	772710.88	80444.07
769	772719.20	80454.46
770	772723.78	80464.68
771	772730.85	80475.01
772	772737.81	80487.86
773	772740.81	80505.53
774	772749.02	80518.42
775	772756.53	80547.56
776	772765.90	80563.01
777	772771.56	80577.05
778	772779.66	80592.44
779	772786.47	80609.03

Обозначение характерных точек границы	Координаты, м (система координат МСК-168 (зона 5))	
	X	Y
780	772793.43	80621.87
781	772802.79	80637.32
782	772812.37	80647.76
783	772821.84	80660.70
784	772831.48	80669.89
785	772834.79	80680.06
786	772807.67	80697.68
787	772787.31	80704.30
788	772770.54	80714.85
789	772785.78	80739.33
790	772807.23	80765.33
791	772817.56	80787.08
792	772836.83	80805.47
793	772857.52	80820.16
794	772876.68	80841.05
795	772889.85	80855.41
796	772907.82	80875.00
797	772923.43	80890.72
798	772935.24	80907.53
799	772950.76	80925.75
800	772960.12	80941.20
801	772967.90	80964.09
802	772969.47	80985.47
803	772975.02	81002.00
804	772980.35	81023.54
805	772986.93	81045.13
806	772990.41	81080.36
807	772994.65	81098.09
808	772998.68	81120.82
809	773002.92	81138.56
810	773005.64	81162.48
811	773010.86	81186.53
812	773016.84	81221.87
813	773030.77	81247.55
814	773045.74	81278.27
815	773057.22	81302.59
816	773077.41	81328.53
817	773096.13	81359.43
818	773117.63	81384.18
819	773118.88	81384.23
820	773139.19	81407.68
821	773162.00	81431.24
822	773183.61	81453.48
823	773197.97	81469.15

Обозначение характерных точек границы	Координаты, м (система координат МСК-168 (зона 5))	
	X	Y
824	773214.58	81491.18
825	773227.37	81514.29
826	773239.66	81548.67
827	773252.12	81579.29
828	773263.66	81602.35
829	773273.39	81637.87
830	773288.31	81669.85
831	773302.19	81696.76
832	773316.00	81724.95
833	773331.08	81753.18
834	773346.43	81775.15
835	773357.97	81798.21
836	773374.78	81815.24
837	773392.90	81831.07
838	773423.45	81849.95
839	773446.58	81866.00
840	773467.48	81875.68
841	773490.90	81885.48
842	773509.24	81896.31
843	773529.93	81910.99
844	773552.63	81937.05
845	773581.64	81962.13
846	773604.55	81983.19
847	773630.95	82010.66
848	773652.56	82032.91
849	773675.37	82056.46
850	773647.93	82110.09
851	773598.77	82206.18
852	773452.73	82385.07
853	773189.07	82524.37
854	773117.95	82561.94
855	773058.45	82593.38
856	773003.70	82626.48
857	772924.30	82674.48
858	772753.04	82778.01
859	772198.19	83100.85
860	772086.73	83153.63
861	771611.26	83439.84
862	771493.07	83445.95
863	770735.16	83506.78
864	770191.75	83568.22
865	769825.61	83592.30
866	769533.41	83619.17
867	769274.14	83690.57

Обозначение характерных точек границы	Координаты, м (система координат МСК-168 (зона 5))	
	X	Y
868	769211.38	83712.13
869	769049.05	83768.91
870	768880.05	83830.04
871	768410.94	83933.64
872	768411.48	83375.78
873	768415.58	82736.60
874	768423.13	82563.92
875	767973.55	82658.02
876	767927.64	82667.63
877	767774.14	82715.93
878	767772.09	82711.62
879	767601.90	82763.73
880	767308.64	82845.55
881	766616.98	83079.92
882	766179.11	83229.27
883	765980.21	83298.31
884	765895.11	83325.59
885	765818.48	83350.16
886	765510.05	83458.48
887	765097.82	83601.59
888	765074.03	83610.13
889	764972.38	83641.64
890	764897.58	83665.03
891	764836.12	83683.81
892	764446.38	83802.91
893	764045.33	83900.69
894	764140.76	84611.08
895	764222.98	85064.34
896	764253.87	85210.84
897	764344.45	85736.23
898	763870.47	86470.24
899	763616.23	86787.46
900	763711.07	87552.97
901	763642.12	87599.83
902	763532.53	87944.54
903	763389.34	88393.31
904	763246.77	88840.16
905	763237.16	88870.31
906	763208.05	88959.56
907	763188.55	89018.95
908	763171.73	89070.14
909	763153.72	89124.97
910	763248.56	89185.71
911	763310.42	89225.33

Обозначение характерных точек границы	Координаты, м (система координат МСК-168 (зона 5))	
	X	Y
912	763345.94	89248.08
913	763549.90	89378.32
914	763649.97	89441.92
915	763653.36	89444.06
916	763684.61	89463.79
917	763740.25	89498.92
918	763779.82	89523.91
919	764056.57	89698.65
920	764120.42	89738.66
921	764144.40	89753.69
922	764166.15	89767.31
923	764178.25	89774.90
924	764337.70	89876.33
925	764374.20	89935.76
926	764390.11	89961.62
927	764422.14	90013.82
928	764557.79	90234.71
929	764590.12	90288.67
930	764805.73	90654.37
931	764805.68	90654.52
932	764809.30	90660.67
933	764830.34	90696.38
934	764841.66	90715.59
935	764877.69	90775.00
936	764977.81	90933.95
937	764962.60	90961.64
938	764896.39	91073.26
939	764824.99	91193.59
940	764573.29	91619.97
941	764225.55	91978.07
942	764211.20	92007.12
943	764158.70	92113.41
944	763979.75	92521.84
945	763882.81	92721.48
946	763874.10	92745.40
947	763817.52	92900.81
948	763572.72	93381.52
949	763430.30	93656.21
950	763265.39	93974.26
951	763090.14	94453.28
952	763061.23	94532.31
953	763030.90	94588.70
954	762967.01	94708.13
955	762755.65	95095.22

Обозначение характерных точек границы	Координаты, м (система координат МСК-168 (зона 5))	
	X	Y
956	762573.36	95435.72
957	762560.86	95457.79
958	762525.46	95520.29
959	762488.47	95585.58
960	762478.34	95603.46
961	762472.38	95613.99
962	762462.27	95631.83
963	762431.81	95684.14
964	762421.08	95704.22
965	762354.14	95845.73
966	762191.60	96194.82
967	762082.97	96402.08
968	761874.08	96805.42
969	761785.83	96977.47
970	761290.53	96817.81
971	761242.01	96802.16
972	761201.54	96789.12
973	760673.74	96640.62
974	760442.82	96953.80
975	760213.02	97268.02
976	759939.23	97641.76
977	759856.35	97753.43
978	759845.36	97736.49
979	759775.88	97825.39
980	759790.83	97840.93
981	759720.92	97939.23
982	759704.59	97946.21
983	759686.73	97937.02
984	759558.19	98062.02
985	759541.15	98064.85
986	759489.40	98065.57
987	759478.69	98071.42
988	759362.81	98070.93
989	759360.78	98067.37
990	759289.75	98063.18
991	759120.46	98087.71
992	759139.25	98111.72
993	759149.32	98119.48
994	759184.42	98240.03
995	759220.40	98548.60
996	759154.58	98780.43
997	758761.72	98744.75
998	758504.73	98730.85
999	758320.96	98720.92

Обозначение характерных точек границы	Координаты, м (система координат МСК-168 (зона 5))	
	X	Y
1000	757990.31	98703.04
1001	757933.82	98687.65
1002	757603.17	98756.98
1003	757524.65	98678.68
1004	757494.05	98645.76
1005	757114.08	98220.62
1006	757138.47	97907.87
1007	757129.09	97759.93
1008	757109.41	97669.59
1009	757066.42	97675.90
1010	757004.71	97679.54
1011	756918.05	97690.60
1012	756769.94	97713.68
1013	756725.20	97657.48
1014	756626.95	97479.21
1015	756617.33	97464.05
1016	756846.69	97488.82
1017	757037.62	97503.21
1018	757184.18	97511.27
1019	757276.05	97518.31
1020	757324.67	97526.26
1021	757563.72	97560.10
1022	757686.54	97584.36
1023	757932.84	97617.09
1024	758037.10	97637.63
1025	758173.22	97653.86
1026	758220.41	97661.75
1027	758339.65	97668.58
1028	758402.90	97671.44
1029	758484.76	97676.59
1030	758611.95	97699.60
1031	758666.01	97715.00
1032	758738.90	97728.37
1033	758819.22	97769.42
1034	758902.49	97809.16
1035	758937.94	97822.28
1036	759111.84	97897.78
1037	759095.51	97774.72
1038	759093.10	97729.99
1039	759091.21	97706.88
1040	759059.62	97487.85
1041	759051.21	97455.01
1042	759033.35	97190.17
1043	759035.13	97137.56

Обозначение характерных точек границы	Координаты, м (система координат МСК-168 (зона 5))	
	X	Y
1044	759035.27	97089.35
1045	759035.46	97056.08
1046	759032.39	97001.84
1047	759027.59	96988.13
1048	758971.58	96775.94
1049	758937.00	96643.39
1050	758921.49	96564.28
1051	758843.95	96293.14
1052	758834.32	96265.67
1053	758824.90	96108.40
1054	758822.06	96048.77
1055	758787.32	95227.70
1056	758800.00	94522.82
1057	758798.21	94460.24
1058	758772.88	94182.34
1059	758867.15	93893.48
1060	758880.34	93849.40
1061	758887.40	93851.09
1062	758894.18	93853.53
1063	758900.29	93856.51
1064	758905.74	93859.65
1065	758910.70	93862.54
1066	758915.28	93864.73
1067	758919.63	93865.80
1068	758923.87	93865.46
1069	758928.05	93863.93
1070	758932.19	93861.55
1071	758936.32	93858.66
1072	758940.48	93855.62
1073	758944.66	93852.73
1074	758948.76	93850.15
1075	758952.68	93847.98
1076	758956.29	93846.35
1077	758959.47	93845.35
1078	758962.21	93845.09
1079	758964.92	93845.49
1080	758968.08	93846.49
1081	758972.22	93847.98
1082	758977.83	93849.90
1083	758985.28	93852.05
1084	758994.25	93853.95
1085	759004.32	93854.98
1086	759015.05	93854.55
1087	759025.98	93852.07

Обозначение характерных точек границы	Координаты, м (система координат МСК-168 (зона 5))	
	X	Y
1088	759036.84	93847.18
1089	759048.01	93840.48
1090	759060.01	93832.79
1091	759073.40	93824.96
1092	759088.69	93817.82
1093	759106.18	93811.99
1094	759125.11	93807.20
1095	759144.50	93802.96
1096	759163.33	93798.78
1097	759180.62	93794.17
1098	759195.58	93788.82
1099	759208.36	93783.19
1100	759219.32	93777.88
1101	759228.84	93773.54
1102	759237.29	93770.77
1103	759245.03	93769.85
1104	759252.45	93769.62
1105	759259.96	93768.54
1106	759267.95	93765.08
1107	759276.81	93757.73
1108	759286.87	93745.34
1109	759298.14	93728.38
1110	759310.56	93707.70
1111	759324.06	93684.13
1112	759338.58	93658.54
1113	759353.94	93631.82
1114	759369.34	93605.03
1115	759383.92	93579.31
1116	759396.75	93555.77
1117	759406.94	93535.54
1118	759413.86	93519.37
1119	759418.06	93506.51
1120	759420.34	93495.88
1121	759421.54	93486.38
1122	759422.44	93476.91
1123	759423.82	93466.61
1124	759426.27	93455.62
1125	759430.30	93444.32
1126	759436.43	93433.09
1127	759445.19	93422.31
1128	759456.81	93412.26
1129	759470.35	93402.77
1130	759484.59	93393.60
1131	759498.32	93384.49

Обозначение характерных точек границы	Координаты, м (система координат МСК-168 (зона 5))	
	X	Y
1132	759510.29	93375.19
1133	759519.58	93365.54
1134	759526.46	93355.82
1135	759531.48	93346.42
1136	759535.21	93337.72
1137	759538.20	93330.10
1138	759540.89	93323.74
1139	759543.26	93318.07
1140	759545.18	93312.26
1141	759546.48	93305.55
1142	759547.03	93297.12
1143	759546.74	93286.38
1144	759545.67	93273.54
1145	759543.93	93258.98
1146	759541.65	93243.10
1147	759538.93	93226.29
1148	759535.93	93209.00
1149	759532.95	93191.84
1150	759530.31	93175.49
1151	759528.37	93160.62
1152	759527.44	93147.90
1153	759527.78	93137.80
1154	759529.24	93129.99
1155	759531.60	93123.94
1156	759534.65	93119.12
1157	759538.13	93115.01
1158	759541.88	93111.18
1159	759545.95	93107.70
1160	759550.43	93104.76
1161	759555.41	93102.53
1162	759560.98	93101.20
1163	759567.21	93100.91
1164	759573.98	93101.59
1165	759581.12	93103.13
1166	759588.49	93105.43
1167	759595.94	93108.35
1168	759603.31	93111.82
1169	759610.61	93115.89
1170	759617.83	93120.60
1171	759624.96	93126.03
1172	759632.03	93132.23
1173	759639.44	93139.64
1174	759649.31	93150.16
1175	759664.17	93166.10

Обозначение характерных точек границы	Координаты, м (система координат МСК-168 (зона 5))	
	X	Y
1176	759686.57	93189.72
1177	759719.05	93223.32
1178	759762.73	93267.82
1179	759813.19	93318.78
1180	759864.56	93370.40
1181	759911.04	93416.87
1182	759947.68	93450.33
1183	759996.35	93470.25
1184	760100.57	93326.79
1185	760131.87	93260.56
1186	760053.92	93159.65
1187	759945.47	93022.68
1188	759848.48	92903.04
1189	759820.26	92856.52
1190	759802.38	92706.98
1191	759796.89	92586.03
1192	759675.29	92355.17
1193	759635.75	92282.01
1194	759606.66	92228.16
1195	759651.06	91863.88
1196	759658.09	91786.32
1197	759673.92	91687.34
1198	759679.43	91668.58
1199	759684.14	91646.81
1200	759525.12	91688.17
1201	758544.49	91938.45
1202	758407.05	91968.95
1203	758354.08	91992.51
1204	758295.17	92025.07
1205	758116.46	92038.32
1206	757971.11	91619.18
1207	757940.53	91510.26
1208	757927.53	91467.02
1209	757888.55	91337.32
1210	757885.95	91311.24
1211	757701.55	91284.36
1212	757602.18	91265.03
1213	757523.73	91254.14
1214	757362.53	91228.23
1215	757310.75	91224.04
1216	757052.82	91180.85
1217	757025.54	91175.52
1218	756795.54	91144.43
1219	756777.98	91142.47

Обозначение характерных точек границы	Координаты, м (система координат МСК-168 (зона 5))	
	X	Y
1220	756754.06	91137.68
1221	756547.62	91100.27
1222	756472.38	91086.00
1223	756374.85	91066.76
1224	756308.58	91054.49
1225	756222.09	91037.60
1226	756006.02	91012.08
1227	755969.43	91263.21
1228	755955.09	91351.88
1229	755943.65	91425.70
1230	755946.05	91460.85
1231	755936.43	91512.34
1232	755900.22	91664.60
1233	755865.90	91859.59
1234	755868.12	91937.57
1235	755923.03	92257.73
1236	755925.10	92286.25
1237	755940.40	92474.65
1238	755954.92	92574.93
1239	755825.10	92595.73
1240	755731.40	92617.45
1241	755662.32	92627.30
1242	755624.81	92636.73
1243	755557.26	92654.07
1244	755254.23	92710.83
1245	755209.38	92718.07
1246	755038.71	92803.99
1247	755027.44	92807.20
1248	754740.03	92802.54
1249	754699.36	92798.85
1250	754649.28	92798.43
1251	754278.80	92783.54
1252	754240.11	92777.15
1253	753636.49	92755.62
1254	753430.75	92741.48
1255	753381.27	92738.29
1256	753118.14	92724.74
1257	753085.81	92737.01
1258	753010.54	92761.42
1259	752525.40	92927.82
1260	752396.14	93625.03
1261	752267.54	94152.34
1262	752164.89	94540.96
1263	752109.88	94745.85

Обозначение характерных точек границы	Координаты, м (система координат МСК-168 (зона 5))	
	X	Y
1264	752122.86	94775.20
1265	752195.38	94908.92
1266	752185.54	95307.48
1267	752182.60	95432.32
1268	752181.46	95606.31
1269	752190.41	95930.32
1270	752196.94	96043.18
1271	752191.93	96218.05
1272	752181.46	96495.34
1273	752163.50	96576.13
1274	752070.98	96907.07
1275	752049.32	96999.51
1276	752042.20	97003.88
1277	752034.35	97010.01
1278	752026.03	97017.60
1279	752017.56	97026.28
1280	752009.29	97035.62
1281	752001.55	97045.22
1282	751994.58	97054.70
1283	751990.56	97064.04
1284	751982.65	97072.40
1285	751977.38	97080.21
1286	751972.40	97087.07
1287	751967.54	97092.85
1288	751962.76	97097.78
1289	751958.00	97102.15
1290	751953.22	97106.27
1291	751948.35	97110.45
1292	751943.35	97114.90
1293	751938.20	97119.43
1294	751932.86	97123.77
1295	751927.32	97127.66
1296	751921.56	97130.82
1297	751915.54	97133.14
1298	751909.29	97135.09
1299	751902.81	97137.33
1300	751896.13	97140.48
1301	751889.25	97145.20
1302	751882.21	97151.85
1303	751875.04	97159.80
1304	751867.77	97168.15
1305	751860.44	97175.99
1306	751853.10	97182.41
1307	751845.80	97186.77

Обозначение характерных точек границы	Координаты, м (система координат МСК-168 (зона 5))	
	X	Y
1308	751838.66	97189.39
1309	751831.81	97190.82
1310	751825.40	97191.64
1311	751819.55	97192.41
1312	751814.31	97193.55
1313	751809.36	97194.89
1314	751801.17	97203.12
1315	751777.06	97214.76
1316	751745.30	97227.33
1317	751709.91	97212.59
1318	751680.86	97204.93
1319	751674.76	97211.82
1320	751669.63	97222.46
1321	751664.78	97233.91
1322	751660.29	97245.65
1323	751656.24	97257.34
1324	751652.58	97269.28
1325	751649.22	97281.91
1326	751646.08	97295.69
1327	751643.09	97311.07
1328	751640.15	97328.38
1329	751637.10	97347.38
1330	751633.81	97367.73
1331	751630.11	97389.07
1332	751625.85	97411.03
1333	751620.93	97433.23
1334	751615.51	97455.13
1335	751609.81	97476.18
1336	751604.04	97495.79
1337	751598.43	97513.41
1338	751593.13	97528.64
1339	751588.15	97541.82
1340	751583.38	97553.47
1341	751578.76	97564.09
1342	751574.22	97574.20
1343	751570.34	97580.66
1344	751566.57	97587.13
1345	751563.02	97593.60
1346	751559.79	97600.06
1347	751556.99	97606.51
1348	751554.71	97612.98
1349	751552.07	97618.51
1350	751550.25	97623.75
1351	751547.57	97632.32

Обозначение характерных точек границы	Координаты, м (система координат МСК-168 (зона 5))	
	X	Y
1352	751546.93	97639.21
1353	751547.25	97648.09
1354	751549.03	97656.63
1355	751548.98	97664.66
1356	751549.17	97672.40
1357	751549.55	97679.57
1358	751550.07	97686.02
1359	751550.44	97691.96
1360	751550.25	97697.68
1361	751549.18	97703.48
1362	751546.82	97709.67
1363	751542.94	97716.51
1364	751537.75	97724.07
1365	751531.58	97732.40
1366	751524.78	97741.54
1367	751517.67	97751.52
1368	751510.52	97762.34
1369	751502.76	97770.80
1370	751494.03	97784.07
1371	751486.09	97795.41
1372	751478.70	97806.26
1373	751471.45	97817.99
1374	751464.16	97826.71
1375	751458.46	97835.32
1376	751452.62	97843.23
1377	751448.33	97847.99
1378	751444.41	97852.61
1379	751441.31	97857.61
1380	751437.68	97859.35
1381	751434.21	97861.70
1382	751430.69	97865.60
1383	751426.96	97871.76
1384	751423.07	97879.74
1385	751419.14	97888.89
1386	751415.28	97898.51
1387	751411.60	97907.91
1388	751408.19	97916.57
1389	751404.97	97924.59
1390	751401.85	97932.25
1391	751398.73	97939.79
1392	751395.50	97947.48
1393	751392.03	97955.56
1394	751388.00	97964.22
1395	751383.05	97973.60

Обозначение характерных точек границы	Координаты, м (система координат МСК-168 (зона 5))	
	X	Y
1396	751376.82	97983.88
1397	751368.98	97995.21
1398	751359.27	98007.65
1399	751347.97	98020.90
1400	751335.49	98034.57
1401	751322.21	98048.25
1402	751308.53	98061.55
1403	751294.84	98074.14
1404	751281.50	98085.93
1405	751268.87	98096.90
1406	751257.30	98107.04
1407	751247.14	98116.34
1408	751238.59	98124.79
1409	751231.26	98132.48
1410	751224.60	98139.52
1411	751218.04	98146.03
1412	751211.05	98152.12
1413	751203.18	98157.88
1414	751194.49	98163.32
1415	751185.17	98168.40
1416	751175.38	98173.10
1417	751165.31	98177.40
1418	751154.96	98181.37
1419	751143.56	98185.40
1420	751130.17	98190.01
1421	751113.84	98195.70
1422	751093.66	98202.94
1423	751069.10	98212.08
1424	751041.46	98222.75
1425	751012.46	98234.42
1426	750983.85	98246.57
1427	750957.33	98258.66
1428	750934.31	98270.29
1429	750914.81	98281.55
1430	750898.52	98292.66
1431	750885.10	98303.86
1432	750874.26	98315.34
1433	750865.55	98327.42
1434	750858.03	98340.67
1435	750847.90	98354.61
1436	750837.96	98371.12
1437	750826.37	98391.43
1438	750814.95	98414.71
1439	750800.69	98442.04

Обозначение характерных точек границы	Координаты, м (система координат МСК-168 (зона 5))	
	X	Y
1440	750787.73	98466.45
1441	750773.13	98494.35
1442	750764.85	98516.19
1443	750755.51	98530.45
1444	750749.02	98542.95
1445	750741.94	98555.43
1446	750735.81	98566.16
1447	750726.98	98577.66
1448	750710.99	98596.58
1449	750691.31	98618.01
1450	750671.30	98640.31
1451	750650.67	98663.18
1452	750633.68	98687.27
1453	750617.09	98705.37
1454	750603.01	98721.59
1455	750590.68	98736.95
1456	750579.34	98752.48
1457	750568.24	98769.21
1458	750556.71	98787.89
1459	750543.34	98804.79
1460	750528.92	98825.81
1461	750515.52	98846.87
1462	750496.93	98869.99
1463	750480.60	98887.87
1464	750461.95	98906.40
1465	750442.80	98924.65
1466	750426.38	98945.03
1467	750408.77	98962.04
1468	750392.81	98978.79
1469	750378.54	98995.00
1470	750365.88	99010.32
1471	750353.41	99022.32
1472	750342.11	99035.84
1473	750333.76	99046.17
1474	750325.53	99053.70
1475	750316.06	99060.41
1476	750311.53	99065.04
1477	750305.19	99069.86
1478	750300.48	99072.70
1479	750292.31	99078.71
1480	750286.56	99082.70
1481	750279.72	99084.28
1482	750273.87	99085.46
1483	750269.16	99086.41

Обозначение характерных точек границы	Координаты, м (система координат МСК-168 (зона 5))	
	X	Y
1484	750264.78	99087.37
1485	750259.70	99088.58
1486	750252.90	99090.28
1487	750243.32	99092.71
1488	750230.29	99096.05
1489	750214.54	99100.16
1490	750197.13	99104.82
1491	750179.17	99109.82
1492	750161.72	99114.93
1493	750145.62	99120.02
1494	750130.76	99125.28
1495	750116.76	99130.98
1496	750103.25	99137.39
1497	750089.87	99144.78
1498	750076.42	99153.26
1499	750063.31	99162.26
1500	750051.13	99171.09
1501	750040.49	99179.02
1502	750031.97	99185.34
1503	750025.91	99189.59
1504	750021.67	99192.51
1505	750018.37	99195.08
1506	750015.12	99198.27
1507	750011.05	99203.09
1508	750005.50	99210.29
1509	749998.79	99219.65
1510	749991.45	99230.72
1511	749984.04	99243.07
1512	749977.09	99256.24
1513	749971.02	99269.82
1514	749965.69	99283.45
1515	749960.80	99296.79
1516	749956.09	99309.51
1517	749951.26	99321.28
1518	749942.15	99331.98
1519	749936.13	99339.29
1520	749930.12	99346.62
1521	749924.89	99353.59
1522	749915.86	99360.39
1523	749910.56	99366.18
1524	749900.76	99370.43
1525	749889.73	99375.16
1526	749877.32	99381.16
1527	749863.38	99389.26

Обозначение характерных точек границы	Координаты, м (система координат МСК-168 (зона 5))	
	X	Y
1528	749847.91	99400.02
1529	749831.49	99413.10
1530	749814.87	99427.93
1531	749798.80	99443.93
1532	749784.00	99460.51
1533	749771.06	99477.09
1534	749759.75	99493.16
1535	749746.60	99508.34
1536	749735.12	99519.20
1537	749725.58	99529.02
1538	749716.53	99536.58
1539	749709.36	99544.23
1540	749701.60	99548.05
1541	749694.94	99553.06
1542	749690.58	99557.04
1543	749684.75	99562.26
1544	749677.91	99564.20
1545	749671.28	99565.85
1546	749664.80	99567.27
1547	749658.41	99568.51
1548	749652.05	99569.63
1549	749645.69	99570.63
1550	749639.33	99571.51
1551	749632.95	99572.24
1552	749626.54	99572.83
1553	749620.08	99573.24
1554	749613.57	99573.40
1555	749606.97	99573.20
1556	749600.29	99572.55
1557	749593.48	99571.34
1558	749586.55	99569.50
1559	749579.51	99567.14
1560	749572.40	99564.38
1561	749565.23	99561.37
1562	749558.04	99558.22
1563	749556.11	99552.47
1564	749551.81	99545.80
1565	749542.96	99539.04
1566	749533.13	99532.20
1567	749521.93	99520.26
1568	749510.42	99509.09
1569	749498.30	99493.63
1570	749486.07	99474.45
1571	749470.80	99452.62

Обозначение характерных точек границы	Координаты, м (система координат МСК-168 (зона 5))	
	X	Y
1572	749459.59	99435.76
1573	749451.12	99419.65
1574	749445.04	99403.55
1575	749440.69	99386.49
1576	749437.44	99367.44
1577	749434.66	99345.40
1578	749431.79	99319.86
1579	749428.68	99292.19
1580	749425.25	99264.26
1581	749421.44	99237.95
1582	749417.19	99215.09
1583	749414.35	99197.65
1584	749409.71	99180.27
1585	749405.88	99167.81
1586	749402.00	99150.73
1587	749395.88	99132.01
1588	749387.41	99104.54
1589	749383.19	99074.49
1590	749379.30	99042.65
1591	749375.71	99011.32
1592	749372.41	98982.82
1593	749369.31	98958.89
1594	749366.29	98939.15
1595	749363.18	98922.67
1596	749359.79	98908.51
1597	749355.97	98895.73
1598	749351.59	98883.55
1599	749346.69	98871.85
1600	749341.33	98860.65
1601	749335.59	98849.98
1602	749329.56	98839.84
1603	749323.30	98830.21
1604	749316.87	98820.75
1605	749310.33	98811.07
1606	749303.74	98800.76
1607	749297.16	98789.45
1608	749290.58	98776.70
1609	749283.86	98762.04
1610	749276.77	98744.95
1611	749269.08	98724.93
1612	749260.59	98701.45
1613	749251.26	98674.42
1614	749241.73	98645.32
1615	749232.85	98616.01

Обозначение характерных точек границы	Координаты, м (система координат МСК-168 (зона 5))	
	X	Y
1616	749225.46	98588.40
1617	749220.38	98564.35
1618	749218.12	98545.14
1619	749217.89	98529.55
1620	749218.54	98515.80
1621	749218.94	98502.07
1622	749217.95	98486.54
1623	749214.77	98467.93
1624	749209.91	98447.08
1625	749204.19	98425.35
1626	749198.44	98404.10
1627	749193.50	98384.69
1628	749190.11	98367.99
1629	749188.56	98352.90
1630	749189.07	98337.83
1631	749191.84	98321.18
1632	749197.07	98301.38
1633	749204.79	98277.12
1634	749214.29	98248.32
1635	749207.55	98153.80
1636	749232.67	98036.91
1637	749274.05	97916.30
1638	749279.01	97882.73
1639	749283.76	97853.73
1640	749287.78	97827.51
1641	749290.56	97802.23
1642	749291.57	97776.07
1643	749290.48	97747.73
1644	749287.68	97718.19
1645	749283.70	97688.91
1646	749279.12	97661.40
1647	749274.47	97637.13
1648	749270.11	97617.10
1649	749265.54	97600.21
1650	749260.06	97584.84
1651	749252.95	97569.40
1652	749243.54	97552.27
1653	749231.40	97532.28
1654	749217.28	97510.01
1655	749202.22	97486.48
1656	749187.27	97462.71
1657	749173.47	97439.73
1658	749161.63	97418.23
1659	749151.62	97397.73

Обозначение характерных точек границы	Координаты, м (система координат МСК-168 (зона 5))	
	X	Y
1660	749143.09	97377.41
1661	749135.68	97356.47
1662	749129.03	97334.10
1663	749122.85	97309.68
1664	749117.13	97283.27
1665	749111.93	97255.15
1666	749107.31	97225.57
1667	749103.31	97194.79
1668	749099.95	97163.18
1669	749097.09	97131.63
1670	749094.51	97101.15
1671	749092.04	97072.73
1672	749089.20	97046.70
1673	749060.85	97051.54
1674	749034.97	97029.70
1675	749033.80	96994.72
1676	749037.67	96960.47
1677	749038.54	96926.43
1678	749014.65	96919.02
1679	748996.66	96900.72
1680	748981.57	96884.06
1681	748970.35	96869.59
1682	748963.59	96857.62
1683	748960.41	96847.61
1684	748959.51	96838.74
1685	748959.67	96830.22
1686	748959.58	96821.26
1687	748958.30	96811.20
1688	748955.98	96799.85
1689	748953.08	96787.18
1690	748950.06	96773.13
1691	748947.36	96757.66
1692	748945.32	96740.91
1693	748943.71	96723.68
1694	748942.20	96706.95
1695	748940.43	96691.73
1696	748938.04	96678.99
1697	748934.85	96669.18
1698	748931.25	96660.60
1699	748927.79	96650.98
1700	748924.99	96638.07
1701	748923.44	96619.62
1702	748923.46	96594.29
1703	748924.71	96564.34

Обозначение характерных точек границы	Координаты, м (система координат МСК-168 (зона 5))	
	X	Y
1704	748926.61	96532.96
1705	748928.61	96503.35
1706	748930.15	96478.68
1707	748930.74	96461.23
1708	748930.15	96449.59
1709	748928.20	96441.39
1710	748924.74	96434.32
1711	748919.59	96426.03
1712	748912.40	96414.43
1713	748902.09	96398.45
1714	748887.41	96377.23
1715	748867.09	96349.95
1716	748839.87	96315.77
1717	748805.32	96274.59
1718	748766.24	96229.29
1719	748726.27	96183.51
1720	748689.05	96140.89
1721	748658.19	96105.05
1722	748636.38	96078.61
1723	748622.50	96060.06
1724	748614.44	96046.89
1725	748610.12	96036.57
1726	748607.46	96026.59
1727	748604.73	96014.95
1728	748601.76	96001.71
1729	748598.74	95987.51
1730	748595.84	95972.92
1731	748593.27	95958.55
1732	748591.11	95944.77
1733	748589.06	95931.02
1734	748586.71	95916.48
1735	748583.66	95900.35
1736	748579.49	95881.84
1737	748573.94	95860.45
1738	748567.23	95836.95
1739	748559.71	95812.48
1740	748551.74	95788.11
1741	748543.67	95764.96
1742	748535.73	95743.91
1743	748527.72	95724.94
1744	748519.30	95707.82
1745	748510.12	95692.29
1746	748499.87	95678.13
1747	748488.35	95665.07

Обозначение характерных точек границы	Координаты, м (система координат МСК-168 (зона 5))	
	X	Y
1748	748475.88	95652.64
1749	748462.95	95640.37
1750	748450.01	95627.76
1751	748437.56	95614.34
1752	748425.93	95599.73
1753	748415.04	95584.07
1754	748404.68	95567.65
1755	748394.66	95550.74
1756	748384.75	95533.60
1757	748374.78	95516.51
1758	748364.49	95499.79
1759	748353.69	95483.73
1760	748342.17	95468.68
1761	748329.68	95454.93
1762	748316.23	95442.74
1763	748302.61	95432.09
1764	748289.85	95422.92
1765	748278.94	95415.14
1766	748270.88	95408.68
1767	748273.28	95392.29
1768	748268.07	95377.79
1769	748270.98	95360.87
1770	748273.80	95337.70
1771	748276.15	95310.12
1772	748277.72	95280.68
1773	748278.23	95251.93
1774	748277.38	95226.45
1775	748274.98	95206.12
1776	748271.31	95190.36
1777	748266.78	95177.93
1778	748261.76	95167.59
1779	748256.68	95158.09
1780	748251.78	95148.47
1781	748246.84	95138.71
1782	748241.54	95129.07
1783	748235.50	95119.79
1784	748228.41	95111.12
1785	748219.77	95103.01
1786	748208.59	95094.24
1787	748193.75	95083.28
1788	748174.13	95068.59
1789	748148.59	95048.66
1790	748116.73	95022.66
1791	748088.69	95008.23

Обозначение характерных точек границы	Координаты, м (система координат МСК-168 (зона 5))	
	X	Y
1792	748046.84	94976.84
1793	748010.02	94931.55
1794	747981.10	94905.99
1795	747959.80	94886.61
1796	747944.75	94872.15
1797	747933.71	94860.55
1798	747924.43	94849.74
1799	747914.64	94837.65
1800	747902.59	94822.66
1801	747888.48	94805.01
1802	747873.00	94785.37
1803	747856.85	94764.43
1804	747840.72	94742.87
1805	747825.17	94721.32
1806	747810.17	94700.23
1807	747795.57	94679.99
1808	747781.24	94661.04
1809	747767.01	94643.76
1810	747752.73	94628.40
1811	747738.24	94614.60
1812	747723.36	94601.81
1813	747707.92	94589.51
1814	747691.75	94577.18
1815	747674.89	94564.35
1816	747658.14	94551.02
1817	747642.53	94537.23
1818	747629.07	94523.04
1819	747618.77	94508.52
1820	747612.31	94493.70
1821	747608.97	94478.62
1822	747607.71	94463.29
1823	747607.46	94447.71
1824	747607.17	94431.91
1825	747606.01	94415.95
1826	747604.12	94400.17
1827	747601.86	94384.93
1828	747599.58	94370.60
1829	747597.64	94357.57
1830	747596.40	94346.01
1831	747596.18	94335.25
1832	747597.29	94324.45
1833	747600.05	94312.73
1834	747604.78	94299.23
1835	747611.56	94283.47

Обозначение характерных точек границы	Координаты, м (система координат МСК-168 (зона 5))	
	X	Y
1836	747619.60	94266.40
1837	747627.91	94249.34
1838	747635.44	94233.62
1839	747641.20	94220.55
1840	747644.45	94211.10
1841	747645.55	94204.70
1842	747645.15	94200.43
1843	747643.90	94197.35
1844	747642.44	94194.54
1845	747641.30	94191.16
1846	747640.51	94186.87
1847	747639.99	94181.43
1848	747639.67	94174.60
1849	747639.44	94166.14
1850	747639.25	94156.01
1851	747639.13	94144.98
1852	747639.12	94134.01
1853	747639.28	94124.09
1854	747639.64	94116.17
1855	747640.20	94110.91
1856	747640.80	94107.71
1857	747641.17	94105.61
1858	747641.10	94103.68
1859	747640.36	94100.99
1860	747638.76	94096.84
1861	747636.30	94091.54
1862	747633.01	94085.62
1863	747628.97	94079.65
1864	747624.21	94074.15
1865	747618.67	94069.58
1866	747611.80	94066.02
1867	747602.98	94063.43
1868	747591.56	94061.77
1869	747576.91	94061.04
1870	747558.71	94061.12
1871	747538.12	94061.59
1872	747516.60	94061.99
1873	747495.63	94061.84
1874	747479.56	94057.62
1875	747463.82	94055.00
1876	747451.11	94050.95
1877	747423.50	94034.21
1878	747418.15	94025.47
1879	747413.82	94016.07

Обозначение характерных точек границы	Координаты, м (система координат МСК-168 (зона 5))	
	X	Y
1880	747410.42	94006.40
1881	747407.87	93996.84
1882	747406.10	93987.75
1883	747405.04	93979.38
1884	747404.69	93971.38
1885	747405.08	93963.21
1886	747406.23	93954.39
1887	747408.17	93944.38
1888	747410.92	93932.94
1889	747414.49	93920.74
1890	747418.92	93908.72
1891	747424.22	93897.80
1892	747430.42	93888.94
1893	747437.47	93882.73
1894	747445.12	93878.57
1895	747453.04	93875.52
1896	747460.91	93872.64
1897	747468.41	93869.01
1898	747475.27	93863.84
1899	747481.47	93857.02
1900	747504.23	93817.54
1901	747488.66	93739.04
1902	747488.20	93692.20
1903	747480.19	93667.46
1904	747472.99	93662.14
1905	747463.32	93656.75
1906	747451.50	93651.36
1907	747437.83	93646.03
1908	747422.63	93640.83
1909	747406.19	93635.83
1910	747388.83	93631.09
1911	747370.86	93626.71
1912	747352.59	93622.74
1913	747334.33	93619.26
1914	747316.32	93616.35
1915	747298.52	93614.15
1916	747280.82	93612.74
1917	747263.12	93612.27
1918	747245.31	93612.87
1919	747227.35	93614.69
1920	747209.45	93618.07
1921	747191.91	93623.40
1922	747174.99	93631.04
1923	747158.99	93641.37

Обозначение характерных точек границы	Координаты, м (система координат МСК-168 (зона 5))	
	X	Y
1924	747144.18	93654.55
1925	747130.76	93669.76
1926	747118.94	93685.91
1927	747108.94	93701.96
1928	747100.93	93716.86
1929	747094.94	93729.80
1930	747090.22	93741.04
1931	747085.85	93751.13
1932	747080.90	93760.59
1933	747074.44	93769.93
1934	747065.75	93779.55
1935	747055.08	93789.23
1936	747042.87	93798.60
1937	747029.57	93807.30
1938	747015.65	93814.95
1939	747001.51	93821.31
1940	746987.50	93826.51
1941	746973.91	93830.84
1942	746961.05	93834.54
1943	746949.19	93837.88
1944	746938.54	93841.16
1945	746928.75	93844.75
1946	746919.39	93849.09
1947	746910.00	93854.57
1948	746900.13	93861.64
1949	746889.55	93870.52
1950	746878.84	93880.79
1951	746868.83	93891.84
1952	746860.31	93903.04
1953	746854.07	93913.79
1954	746850.59	93923.72
1955	746848.84	93933.43
1956	746847.49	93943.76
1957	746845.17	93955.55
1958	746840.52	93969.65
1959	746832.54	93986.66
1960	746821.62	94006.38
1961	746808.51	94028.40
1962	746793.97	94052.26
1963	746778.73	94077.55
1964	746763.42	94103.80
1965	746748.06	94130.45
1966	746732.56	94156.84
1967	746716.81	94182.37

Обозначение характерных точек границы	Координаты, м (система координат МСК-168 (зона 5))	
	X	Y
1968	746700.70	94206.41
1969	746684.30	94228.41
1970	746668.19	94248.04
1971	746653.13	94265.01
1972	746639.88	94279.07
1973	746629.19	94289.95
1974	746621.41	94297.57
1975	746615.31	94302.68
1976	746609.31	94306.16
1977	746601.78	94308.98
1978	746591.09	94312.05
1979	746576.08	94316.13
1980	746557.25	94321.38
1981	746535.54	94327.79
1982	746511.86	94335.36
1983	746487.18	94344.07
1984	746475.46	94351.76
1985	746267.24	94469.77
1986	746259.05	94467.99
1987	746249.60	94465.01
1988	746238.94	94460.96
1989	746227.23	94455.96
1990	746214.66	94450.11
1991	746201.40	94443.54
1992	746187.69	94436.35
1993	746174.07	94428.77
1994	746161.19	94421.01
1995	746149.62	94413.30
1996	746140.00	94405.85
1997	746132.77	94398.84
1998	746127.61	94392.13
1999	746124.06	94385.59
2000	746121.62	94379.04
2001	746119.82	94372.30
2002	746118.24	94365.26
2003	746116.80	94357.95
2004	746115.44	94350.42
2005	746114.15	94342.76
2006	746112.88	94335.03
2007	746115.91	94322.00
2008	746118.75	94309.32
2009	746121.23	94297.34
2010	746123.17	94286.42
2011	746124.36	94276.90

Обозначение характерных точек границы	Координаты, м (система координат МСК-168 (зона 5))	
	X	Y
2012	746124.71	94268.96
2013	746124.38	94262.14
2014	746123.61	94255.80
2015	746122.63	94249.29
2016	746121.67	94242.00
2017	746120.83	94233.43
2018	746119.69	94223.76
2019	746117.69	94213.30
2020	746114.25	94202.41
2021	746108.82	94191.40
2022	746101.00	94180.62
2023	746077.73	94169.75
2024	746037.45	94143.36
2025	746022.63	94140.67
2026	746008.00	94138.59
2027	745993.95	94136.36
2028	745980.88	94133.19
2029	745969.08	94128.51
2030	745958.60	94122.51
2031	745949.37	94115.59
2032	745941.35	94108.15
2033	745934.50	94100.57
2034	745928.75	94093.15
2035	745923.88	94085.81
2036	745919.68	94078.38
2037	745915.92	94070.70
2038	745912.35	94062.57
2039	745908.59	94053.98
2040	745903.56	94045.38
2041	745873.41	94033.91
2042	745849.85	94032.79
2043	745809.55	94029.20
2044	745764.81	94023.27
2045	745739.90	94023.98
2046	745719.28	94024.05
2047	745702.53	94023.45
2048	745688.71	94022.25
2049	745676.88	94020.51
2050	745666.09	94018.31
2051	745655.49	94015.76
2052	745644.68	94013.20
2053	745633.31	94010.98
2054	745621.10	94009.46
2055	745607.71	94009.02

Обозначение характерных точек границы	Координаты, м (система координат МСК-168 (зона 5))	
	X	Y
2056	745592.92	94009.91
2057	745576.80	94011.97
2058	745559.52	94014.91
2059	745541.23	94018.46
2060	745522.11	94022.35
2061	745502.41	94026.30
2062	745482.79	94030.05
2063	745464.01	94033.37
2064	745446.85	94035.98
2065	745432.06	94037.65
2066	745420.09	94038.13
2067	745410.20	94037.35
2068	745401.34	94035.22
2069	745392.45	94031.66
2070	745382.47	94026.60
2071	745370.69	94020.10
2072	745357.70	94012.77
2073	745344.45	94005.36
2074	745331.86	93998.61
2075	745320.88	93993.26
2076	745312.03	93989.90
2077	745304.15	93988.44
2078	745295.69	93988.65
2079	745285.08	93990.26
2080	745254.23	94004.57
2081	745233.72	94010.33
2082	745199.75	94015.45
2083	745167.79	94005.57
2084	745135.97	93978.09
2085	745130.53	93964.68
2086	745123.23	93948.98
2087	745114.23	93932.05
2088	745104.03	93915.13
2089	745093.10	93899.48
2090	745081.97	93886.32
2091	745070.97	93876.53
2092	745059.89	93869.40
2093	745048.36	93863.85
2094	745036.04	93858.77
2095	745022.55	93853.08
2096	745007.76	93845.96
2097	744992.41	93837.76
2098	744977.44	93829.09
2099	744963.85	93820.57

Обозначение характерных точек границы	Координаты, м (система координат МСК-168 (зона 5))	
	X	Y
2100	744951.15	93802.51
2101	744940.17	93787.73
2102	744930.83	93766.15
2103	744929.16	93746.57
2104	744927.41	93723.29
2105	744925.53	93698.02
2106	744923.47	93672.47
2107	744921.19	93648.34
2108	744918.63	93627.00
2109	744915.79	93608.39
2110	744912.66	93592.12
2111	744909.24	93577.80
2112	744905.55	93565.02
2113	744901.58	93553.44
2114	744897.39	93542.77
2115	744893.03	93532.80
2116	744891.07	93498.99
2117	744896.40	93465.71
2118	744894.53	93438.34
2119	744896.94	93425.54
2120	744893.01	93405.95
2121	744883.59	93385.79
2122	744868.57	93371.48
2123	744849.18	93354.26
2124	744826.80	93335.88
2125	744802.82	93318.07
2126	744778.62	93302.58
2127	744755.38	93290.67
2128	744733.51	93281.79
2129	744713.21	93274.90
2130	744694.68	93268.99
2131	744678.10	93263.04
2132	744663.59	93256.31
2133	744650.70	93249.16
2134	744638.90	93242.26
2135	744627.65	93236.29
2136	744616.41	93231.87
2137	744604.76	93229.52
2138	744592.81	93229.07
2139	744580.79	93230.15
2140	744568.91	93232.45
2141	744557.41	93235.59
2142	744546.51	93239.30
2143	744536.41	93243.44

Обозначение характерных точек границы	Координаты, м (система координат МСК-168 (зона 5))	
	X	Y
2144	744527.30	93247.90
2145	744519.36	93252.57
2146	744512.80	93257.38
2147	744507.66	93262.27
2148	744503.44	93267.30
2149	744499.47	93272.62
2150	744495.11	93278.32
2151	744489.72	93284.54
2152	744482.85	93291.27
2153	744474.94	93297.96
2154	744466.62	93303.93
2155	744458.57	93308.49
2156	744451.43	93310.98
2157	744445.69	93310.91
2158	744441.34	93308.57
2159	744438.19	93304.45
2160	744436.09	93299.03
2161	744434.86	93292.81
2162	744434.26	93286.08
2163	744433.85	93278.35
2164	744433.10	93268.97
2165	744431.50	93257.26
2166	744428.54	93242.53
2167	744423.87	93224.45
2168	744417.81	93203.98
2169	744410.88	93182.40
2170	744403.56	93160.99
2171	744396.34	93141.04
2172	744389.51	93123.50
2173	744382.47	93108.03
2174	744374.41	93093.94
2175	744364.49	93080.57
2176	744351.93	93067.22
2177	744336.27	93053.43
2178	744318.69	93039.53
2179	744300.76	93026.05
2180	744284.03	93013.53
2181	744270.04	93002.49
2182	744259.80	92993.26
2183	744251.96	92985.28
2184	744244.67	92977.79
2185	744236.00	92970.01
2186	744224.07	92961.20
2187	744207.66	92950.77

Обозначение характерных точек границы	Координаты, м (система координат МСК-168 (зона 5))	
	X	Y
2188	744188.11	92938.99
2189	744167.49	92926.34
2190	744147.81	92913.29
2191	744131.11	92900.29
2192	744118.90	92887.77
2193	744110.52	92875.96
2194	744104.81	92865.03
2195	744100.57	92855.15
2196	744096.65	92846.50
2197	744091.97	92839.16
2198	744086.04	92832.85
2199	744078.44	92827.20
2200	744068.79	92821.82
2201	744056.69	92816.35
2202	744041.84	92810.48
2203	744024.47	92804.08
2204	744004.88	92797.13
2205	743983.39	92789.57
2206	743960.31	92781.37
2207	743936.19	92772.48
2208	743912.47	92762.95
2209	743890.81	92752.83
2210	743872.86	92742.16
2211	743860.31	92730.99
2212	743854.24	92719.45
2213	743853.44	92707.98
2214	743856.15	92697.07
2215	743860.58	92687.26
2216	743864.97	92679.05
2217	743867.95	92672.68
2218	743873.89	92654.52
2219	743877.49	92644.88
2220	743882.94	92631.94
2221	743889.69	92616.74
2222	743896.88	92600.77
2223	743908.32	92563.71
2224	743910.25	92540.98
2225	743900.97	92513.49
2226	743887.37	92487.38
2227	743876.95	92473.18
2228	743864.33	92459.13
2229	743849.74	92445.39
2230	743833.50	92431.99
2231	743815.93	92418.97

Обозначение характерных точек границы	Координаты, м (система координат МСК-168 (зона 5))	
	X	Y
2232	743797.34	92406.38
2233	743778.13	92394.30
2234	743758.81	92382.98
2235	743719.32	92361.82
2236	743682.38	92351.18
2237	743660.86	92353.71
2238	743658.44	92374.09
2239	743659.00	92381.30
2240	743659.42	92388.30
2241	743659.84	92394.66
2242	743660.40	92399.89
2243	743661.15	92403.66
2244	743661.72	92406.13
2245	743661.67	92407.57
2246	743660.51	92408.25
2247	743657.81	92408.46
2248	743653.29	92408.40
2249	743647.37	92407.98
2250	743640.70	92406.99
2251	743633.90	92405.29
2252	743627.59	92402.68
2253	743622.25	92399.13
2254	743617.75	92395.11
2255	743613.83	92391.25
2256	743610.19	92388.16
2257	743606.57	92386.48
2258	743602.75	92386.62
2259	743598.74	92388.34
2260	743594.63	92391.20
2261	743590.48	92394.76
2262	743586.39	92398.56
2263	743582.36	92402.25
2264	743578.17	92405.73
2265	743573.50	92408.99
2266	743568.10	92412.01
2267	743561.66	92414.77
2268	743553.98	92417.32
2269	743545.34	92419.95
2270	743536.09	92423.07
2271	743526.60	92427.04
2272	743517.25	92432.23
2273	743508.33	92438.82
2274	743499.96	92446.22
2275	743492.19	92453.61

Обозначение характерных точек границы	Координаты, м (система координат МСК-168 (зона 5))	
	X	Y
2276	743485.06	92460.20
2277	743478.65	92465.16
2278	743472.94	92467.97
2279	743467.84	92469.02
2280	743463.18	92468.99
2281	743458.79	92468.55
2282	743454.53	92468.37
2283	743450.22	92468.93
2284	743445.78	92469.96
2285	743441.06	92471.04
2286	743435.97	92471.73
2287	743430.41	92471.57
2288	743424.30	92470.36
2289	743410.77	92475.27
2290	743385.34	92482.02
2291	743378.83	92489.77
2292	743371.69	92497.20
2293	743363.55	92503.18
2294	743354.21	92506.83
2295	743344.05	92508.27
2296	743333.54	92507.87
2297	743323.17	92505.98
2298	743313.44	92502.98
2299	743304.71	92499.17
2300	743296.83	92494.76
2301	743289.50	92489.90
2302	743282.44	92484.74
2303	743275.35	92479.44
2304	743268.06	92474.08
2305	743260.77	92468.46
2306	743253.79	92462.34
2307	743247.44	92455.41
2308	743242.01	92447.43
2309	743237.70	92438.22
2310	743234.13	92427.88
2311	743230.80	92416.63
2312	743227.21	92404.67
2313	743222.86	92392.20
2314	743217.36	92379.51
2315	743210.76	92367.26
2316	743203.24	92356.18
2317	743185.22	92343.63
2318	743162.09	92342.54
2319	743135.91	92342.45

Обозначение характерных точек границы	Координаты, м (система координат МСК-168 (зона 5))	
	X	Y
2320	743124.81	92344.96
2321	743112.92	92347.59
2322	743099.73	92350.82
2323	743084.76	92355.10
2324	743067.48	92360.93
2325	743047.70	92368.64
2326	743026.33	92378.01
2327	743004.59	92388.68
2328	742983.68	92400.32
2329	742964.81	92412.57
2330	742948.87	92425.15
2331	742930.22	92456.05
2332	742905.48	92488.68
2333	742881.03	92513.98
2334	742870.05	92529.91
2335	742859.29	92544.54
2336	742848.99	92557.03
2337	742839.44	92566.90
2338	742830.99	92574.83
2339	742824.09	92581.79
2340	742819.16	92588.79
2341	742816.60	92596.79
2342	742816.38	92606.57
2343	742816.60	92618.10
2344	742814.87	92631.18
2345	742808.83	92645.55
2346	742796.11	92661.01
2347	742779.45	92690.65
2348	742730.06	92764.96
2349	742885.42	92886.78
2350	742846.55	92928.52
2351	742827.47	92937.08
2352	742805.22	92946.39
2353	742734.87	92970.30
2354	742710.18	92982.48
2355	742688.70	92994.93
2356	742672.37	93007.14
2357	742660.30	93018.93
2358	742650.88	93030.23
2359	742642.56	93040.95
2360	742633.74	93051.00
2361	742623.31	93060.40
2362	742611.94	93069.46
2363	742600.76	93078.58

Обозначение характерных точек границы	Координаты, м (система координат МСК-168 (зона 5))	
	X	Y
2364	742590.38	93114.09
2365	742580.13	93142.06
2366	742570.14	93164.70
2367	742546.74	93179.10
2368	742534.55	93188.09
2369	742522.31	93197.33
2370	742510.90	93205.99
2371	742501.03	93213.43
2372	742492.59	93219.62
2373	742454.67	93230.38
2374	742429.16	93234.74
2375	742385.78	93251.25
2376	742354.24	93256.05
2377	742321.65	93261.07
2378	742291.18	93265.97
2379	742265.99	93270.45
2380	742248.45	93274.26
2381	742237.54	93277.52
2382	742231.40	93280.41
2383	742228.18	93283.16
2384	742226.05	93285.95
2385	742223.47	93288.93
2386	742220.28	93292.10
2387	742216.62	93295.43
2388	742212.67	93298.84
2389	742208.55	93302.30
2390	742187.57	93296.12
2391	742167.19	93289.87
2392	742148.02	93283.45
2393	742130.66	93276.81
2394	742115.70	93269.85
2395	742103.53	93262.51
2396	742093.61	93254.73
2397	742085.19	93246.51
2398	742077.48	93237.79
2399	742069.73	93228.55
2400	742061.41	93218.85
2401	742052.80	93209.14
2402	742044.41	93199.96
2403	742036.78	93191.87
2404	742030.40	93185.40
2405	742025.61	93180.79
2406	742022.00	93176.95
2407	742018.96	93172.52

Обозначение характерных точек границы	Координаты, м (система координат МСК-168 (зона 5))	
	X	Y
2408	742015.88	93166.09
2409	742012.18	93156.29
2410	742007.34	93142.23
2411	742001.33	93125.21
2412	741994.20	93107.00
2413	741986.03	93089.40
2414	741976.87	93074.20
2415	741966.92	93062.66
2416	741956.93	93053.84
2417	741947.77	93046.24
2418	741940.32	93038.38
2419	741933.56	93016.13
2420	741932.92	92999.87
2421	741926.55	92955.05
2422	741916.41	92925.74
2423	741899.44	92891.67
2424	741877.32	92854.18
2425	741852.45	92814.93
2426	741804.18	92737.87
2427	741791.74	92714.22
2428	741769.90	92671.29
2429	741757.85	92642.26
2430	741748.32	92615.73
2431	741740.61	92591.43
2432	741734.03	92568.92
2433	741727.78	92546.85
2434	741721.05	92523.70
2435	741713.04	92497.91
2436	741702.92	92467.95
2437	741690.12	92432.74
2438	741674.98	92392.96
2439	741658.10	92349.76
2440	741640.06	92304.27
2441	741608.35	92242.23
2442	741590.56	92204.04
2443	741579.42	92161.20
2444	741573.39	92150.09
2445	741568.88	92138.90
2446	741566.63	92126.47
2447	741567.38	92111.65
2448	741571.53	92093.76
2449	741578.14	92073.98
2450	741585.95	92053.95
2451	741593.69	92035.32

Обозначение характерных точек границы	Координаты, м (система координат МСК-168 (зона 5))	
	X	Y
2452	741600.08	92019.76
2453	741604.31	92008.43
2454	741607.22	92000.60
2455	741610.16	91995.05
2456	741614.42	91990.59
2457	741621.30	91985.99
2458	741631.65	91980.34
2459	741644.40	91973.82
2460	741658.00	91966.95
2461	741670.94	91960.20
2462	741681.65	91954.08
2463	741688.99	91948.92
2464	741693.44	91944.45
2465	741695.85	91940.25
2466	741697.08	91935.89
2467	741697.99	91930.95
2468	741699.20	91924.80
2469	741700.34	91915.99
2470	741700.79	91902.87
2471	741699.94	91883.76
2472	741697.16	91857.02
2473	741692.10	91821.98
2474	741685.40	91781.96
2475	741677.95	91741.27
2476	741670.67	91704.21
2477	741664.05	91672.12
2478	741665.22	91647.28
2479	741694.81	91612.49
2480	741704.56	91598.60
2481	741712.34	91583.93
2482	741712.57	91514.34
2483	741702.65	91479.73
2484	741694.08	91456.33
2485	741684.42	91431.51
2486	741674.02	91405.74
2487	741663.26	91379.50
2488	741451.44	91966.05
2489	741334.27	92289.65
2490	741329.92	92305.93
2491	741328.46	92311.39
2492	741321.44	92320.98
2493	741342.65	92351.96
2494	741325.06	92349.80
2495	741306.90	92347.56

Обозначение характерных точек границы	Координаты, м (система координат МСК-168 (зона 5))	
	X	Y
2496	741299.71	92336.80
2497	741266.92	92295.44
2498	741230.34	92256.38
2499	741208.34	92237.44
2500	741157.94	92196.65
2501	741062.38	92331.12
2502	740961.66	92295.93
2503	740878.33	92261.55
2504	740563.89	92102.98
2505	740535.31	92085.74
2506	740350.71	92086.60
2507	740352.28	92145.35
2508	740326.71	92178.91
2509	740311.19	92184.70
2510	740256.55	92371.17
2511	740246.10	92407.62
2512	740122.88	92382.79
2513	740090.85	92602.37
2514	739988.28	92841.30
2515	739968.33	92887.76
2516	739971.13	92949.01
2517	739977.76	93055.54
2518	739975.81	93111.38
2519	739973.55	93176.01
2520	739984.52	93279.70
2521	740016.38	94120.04
2522	740018.92	94570.01
2523	739996.36	94942.70
2524	739936.75	94978.41
2525	739951.57	95021.59
2526	740048.63	95034.14
2527	740057.44	95100.41
2528	739915.56	95120.96
2529	739963.53	95412.74
2530	739877.93	95426.07
2531	739736.73	95417.20
2532	739622.09	95407.12
2533	739576.19	95403.08
2534	739406.74	95392.87
2535	739363.57	95384.32
2536	738962.66	95287.52
2537	738915.57	95276.16
2538	738540.65	95188.85
2539	738453.95	95183.41

Обозначение характерных точек границы	Координаты, м (система координат МСК-168 (зона 5))	
	X	Y
2540	738380.20	95172.56
2541	737925.57	95066.26
2542	737765.25	95031.48
2543	737723.10	95017.55
2544	737582.94	94987.01
2545	737380.88	94929.62
2546	737316.08	94917.86
2547	737177.81	95076.47
2548	737104.01	95162.07
2549	737085.91	95163.37
2550	736548.98	95201.87
2551	736469.47	95207.58
2552	736320.00	95218.30
2553	735998.22	95233.54
2554	735950.30	95233.45
2555	735497.44	95272.84
2556	735406.79	95283.76
2557	735364.91	95287.74
2558	735366.07	95282.18
2559	735366.92	95277.02
2560	735367.41	95272.30
2561	735367.54	95268.07
2562	735367.26	95264.25
2563	735366.54	95260.80
2564	735365.31	95257.66
2565	735363.53	95254.76
2566	735361.18	95252.04
2567	735358.34	95249.41
2568	735355.11	95246.80
2569	735351.59	95244.13
2570	735347.91	95241.33
2571	735344.13	95238.32
2572	735340.38	95235.10
2573	735336.73	95231.69
2574	735333.28	95228.09
2575	735330.11	95224.32
2576	735327.31	95220.38
2577	735324.86	95216.23
2578	735322.76	95211.79
2579	735320.98	95207.02
2580	735319.50	95201.85
2581	735318.30	95196.28
2582	735317.24	95190.47
2583	735315.22	95185.38

Обозначение характерных точек границы	Координаты, м (система координат МСК-168 (зона 5))	
	X	Y
2584	735312.40	95179.04
2585	735309.12	95173.32
2586	735306.63	95168.65
2587	735305.50	95166.12
2588	735302.95	95162.90
2589	735300.61	95159.70
2590	735292.50	95155.82
2591	735285.09	95155.07
2592	735279.26	95156.05
2593	735272.62	95156.59
2594	735267.17	95158.41
2595	735261.76	95159.00
2596	735258.46	95158.85
2597	735250.96	95160.17
2598	735243.08	95160.65
2599	735235.63	95160.73
2600	735227.42	95159.54
2601	735219.68	95156.71
2602	735212.90	95151.03
2603	735205.37	95143.24
2604	735193.29	95135.68
2605	735179.23	95126.12
2606	735176.30	95123.43
2607	735173.43	95120.80
2608	735170.69	95118.30
2609	735168.14	95116.00
2610	735165.86	95113.95
2611	735163.90	95112.13
2612	735162.21	95110.15
2613	735160.78	95107.55
2614	735159.53	95103.84
2615	735158.42	95098.57
2616	735157.43	95091.43
2617	735156.54	95082.96
2618	735155.74	95073.87
2619	735155.04	95064.88
2620	735154.43	95056.70
2621	735153.90	95049.86
2622	735153.36	95044.15
2623	735152.75	95039.18
2624	735151.97	95034.57
2625	735150.95	95029.91
2626	735149.60	95024.92
2627	735147.90	95019.71

Обозначение характерных точек границы	Координаты, м (система координат МСК-168 (зона 5))	
	X	Y
2628	735145.82	95014.53
2629	735143.34	95009.59
2630	735140.44	95005.12
2631	735137.12	95001.29
2632	735133.51	94997.97
2633	735129.79	94994.98
2634	735126.09	94992.15
2635	735122.60	94989.27
2636	735119.42	94986.23
2637	735116.49	94982.98
2638	735113.72	94979.59
2639	735111.02	94976.06
2640	735108.28	94972.43
2641	735105.43	94968.71
2642	735102.57	94964.87
2643	735099.84	94960.86
2644	735097.36	94956.64
2645	735095.25	94952.16
2646	735093.62	94947.41
2647	735092.42	94942.54
2648	735091.55	94937.69
2649	735090.93	94933.05
2650	735090.47	94928.79
2651	735090.09	94925.02
2652	735089.71	94921.65
2653	735089.24	94918.54
2654	735088.60	94915.52
2655	735087.69	94912.45
2656	735086.47	94909.23
2657	735084.94	94905.95
2658	735083.18	94902.73
2659	735081.21	94899.71
2660	735079.10	94897.01
2661	735076.91	94894.72
2662	735074.71	94892.62
2663	735072.63	94890.48
2664	735070.76	94888.02
2665	735069.20	94884.99
2666	735068.03	94881.24
2667	735067.22	94876.98
2668	735066.75	94872.48
2669	735066.56	94868.07
2670	735066.62	94864.04
2671	735066.86	94860.60

Обозначение характерных точек границы	Координаты, м (система координат МСК-168 (зона 5))	
	X	Y
2672	735067.18	94857.68
2673	735067.43	94855.07
2674	735067.49	94852.63
2675	735067.22	94850.17
2676	735066.52	94847.56
2677	735065.38	94844.85
2678	735063.85	94842.15
2679	735061.94	94839.53
2680	735059.68	94837.09
2681	735057.11	94834.90
2682	735054.34	94832.91
2683	735051.53	94831.02
2684	735048.76	94829.16
2685	735046.21	94827.23
2686	735043.96	94825.16
2687	735042.07	94822.88
2688	735040.55	94820.33
2689	735039.40	94817.45
2690	735038.67	94814.16
2691	735038.34	94810.45
2692	735038.36	94806.45
2693	735038.61	94802.35
2694	735039.03	94798.31
2695	735039.51	94794.51
2696	735040.05	94791.04
2697	735040.94	94787.69
2698	735042.58	94784.15
2699	735045.33	94780.11
2700	735049.59	94775.27
2701	735055.56	94769.45
2702	735062.66	94762.93
2703	735070.16	94756.12
2704	735077.31	94749.40
2705	735083.38	94743.20
2706	735087.80	94737.78
2707	735090.70	94732.98
2708	735092.44	94728.50
2709	735093.31	94724.05
2710	735093.66	94719.34
2711	735093.75	94714.15
2712	735093.66	94708.59
2713	735093.41	94702.84
2714	735093.03	94697.07
2715	735092.54	94691.49

Обозначение характерных точек границы	Координаты, м (система координат МСК-168 (зона 5))	
	X	Y
2716	735091.97	94686.24
2717	735091.38	94681.32
2718	735090.83	94676.69
2719	735090.37	94672.34
2720	735090.06	94668.23
2721	735089.97	94664.32
2722	735090.17	94660.51
2723	735090.73	94656.70
2724	735091.72	94652.79
2725	735093.22	94648.68
2726	735095.24	94644.29
2727	735097.63	94639.65
2728	735100.14	94634.82
2729	735102.56	94629.88
2730	735104.66	94624.87
2731	735106.25	94619.82
2732	735107.36	94614.46
2733	735108.04	94608.53
2734	735108.33	94601.73
2735	735108.31	94593.77
2736	735108.02	94584.51
2737	735107.61	94574.47
2738	735107.19	94564.30
2739	735106.90	94554.66
2740	735106.87	94546.23
2741	735107.17	94539.46
2742	735107.65	94534.05
2743	735108.08	94529.48
2744	735108.25	94525.23
2745	735107.96	94520.80
2746	735107.01	94515.83
2747	735105.44	94510.57
2748	735103.27	94505.43
2749	735100.57	94500.83
2750	735097.40	94497.18
2751	735093.80	94494.74
2752	735089.86	94493.32
2753	735085.66	94492.55
2754	735081.28	94492.10
2755	735076.80	94491.62
2756	735072.28	94490.84
2757	735067.61	94489.77
2758	735062.69	94488.52
2759	735057.39	94487.19

Обозначение характерных точек границы	Координаты, м (система координат МСК-168 (зона 5))	
	X	Y
2760	735051.58	94485.87
2761	735045.22	94484.62
2762	735038.54	94483.38
2763	735031.82	94482.04
2764	735025.37	94480.50
2765	735019.49	94478.65
2766	735014.40	94476.42
2767	735010.06	94473.93
2768	735006.34	94471.29
2769	735003.15	94468.68
2770	735000.34	94466.21
2771	734997.84	94463.99
2772	734995.62	94461.87
2773	734993.65	94459.66
2774	734991.93	94457.17
2775	734990.44	94454.20
2776	734989.18	94450.62
2777	734988.09	94446.60
2778	734987.15	94442.38
2779	734986.30	94438.20
2780	734985.51	94434.29
2781	734984.73	94430.83
2782	734983.96	94427.79
2783	734983.18	94425.06
2784	734982.35	94422.57
2785	734981.48	94420.21
2786	734980.53	94417.93
2787	734979.34	94415.69
2788	734977.75	94413.52
2789	734975.59	94411.42
2790	734972.69	94409.40
2791	734968.97	94407.45
2792	734964.77	94405.54
2793	734960.50	94403.57
2794	734956.58	94401.51
2795	734953.44	94399.28
2796	734951.41	94396.82
2797	734950.39	94394.10
2798	734950.22	94391.10
2799	734950.74	94387.80
2800	734951.78	94384.15
2801	734953.18	94380.18
2802	734954.90	94376.07
2803	734956.94	94372.01

Обозначение характерных точек границы	Координаты, м (система координат МСК-168 (зона 5))	
	X	Y
2804	734959.26	94368.22
2805	734961.86	94364.91
2806	734964.71	94362.24
2807	734967.69	94360.09
2808	734970.68	94358.30
2809	734973.55	94356.70
2810	734976.17	94355.13
2811	734978.45	94353.45
2812	734980.41	94351.61
2813	734982.07	94349.61
2814	734983.49	94347.44
2815	734984.70	94345.09
2816	734985.73	94342.54
2817	734986.51	94339.79
2818	734986.96	94336.82
2819	734986.98	94333.59
2820	734986.50	94330.12
2821	734985.48	94326.39
2822	734984.05	94322.51
2823	734982.41	94318.62
2824	734980.73	94314.82
2825	734979.21	94311.26
2826	734977.99	94308.03
2827	734977.05	94305.09
2828	734976.31	94302.34
2829	734975.71	94299.74
2830	734975.19	94297.19
2831	734974.67	94294.63
2832	734974.19	94292.07
2833	734973.79	94289.49
2834	734973.52	94286.93
2835	734973.42	94284.37
2836	734973.52	94281.84
2837	734973.84	94279.32
2838	734974.41	94276.80
2839	734975.21	94274.29
2840	734976.28	94271.76
2841	734977.62	94269.21
2842	734979.31	94266.57
2843	734981.44	94263.74
2844	734984.08	94260.65
2845	734987.31	94257.20
2846	734991.14	94253.33
2847	734995.26	94249.03

Обозначение характерных точек границы	Координаты, м (система координат МСК-168 (зона 5))	
	X	Y
2848	734999.31	94244.32
2849	735002.91	94239.20
2850	735005.68	94233.70
2851	735007.35	94227.86
2852	735008.07	94221.90
2853	735008.07	94216.09
2854	735007.59	94210.69
2855	735006.87	94205.96
2856	735006.11	94202.09
2857	735005.34	94198.95
2858	735004.56	94196.34
2859	735003.72	94194.05
2860	735002.84	94191.89
2861	735001.92	94189.69
2862	735000.97	94187.47
2863	735000.08	94185.29
2864	734999.30	94183.21
2865	734998.67	94181.28
2866	734998.29	94179.51
2867	734998.31	94177.65
2868	734998.92	94175.43
2869	735000.31	94172.55
2870	735002.68	94168.72
2871	735006.09	94163.76
2872	735010.17	94157.96
2873	735014.40	94151.71
2874	735018.27	94145.40
2875	735021.30	94139.45
2876	735023.10	94134.13
2877	735023.82	94129.41
2878	735023.73	94125.16
2879	735023.11	94121.23
2880	735022.24	94117.48
2881	735021.33	94113.79
2882	735020.48	94110.04
2883	735019.69	94106.17
2884	735019.01	94102.06
2885	735018.46	94097.63
2886	735018.07	94092.82
2887	735017.85	94087.66
2888	735017.83	94082.26
2889	735018.03	94076.68
2890	735018.44	94070.99
2891	735019.09	94065.27

Обозначение характерных точек границы	Координаты, м (система координат МСК-168 (зона 5))	
	X	Y
2892	735019.94	94059.54
2893	735020.93	94053.79
2894	735022.01	94048.02
2895	735023.15	94042.26
2896	735025.18	94033.14
2897	735027.07	94024.09
2898	735028.71	94015.15
2899	735029.97	94006.40
2900	735030.72	93997.88
2901	735030.88	93989.65
2902	735030.56	93981.62
2903	735029.92	93973.74
2904	735029.09	93965.90
2905	735028.25	93958.02
2906	735027.54	93949.95
2907	735027.08	93941.23
2908	735026.99	93931.31
2909	735027.40	93919.65
2910	735028.40	93905.73
2911	735030.05	93889.32
2912	735032.04	93871.43
2913	735033.97	93853.43
2914	735035.47	93836.63
2915	735036.16	93822.40
2916	735035.76	93811.69
2917	735034.62	93803.91
2918	735033.20	93798.13
2919	735031.94	93793.38
2920	735031.32	93788.72
2921	735031.69	93783.38
2922	735032.87	93777.51
2923	735034.64	93771.39
2924	735036.71	93765.37
2925	735038.84	93759.76
2926	735040.79	93754.82
2927	735042.50	93750.45
2928	735043.95	93746.49
2929	735045.13	93742.79
2930	735045.99	93739.16
2931	735046.55	93735.50
2932	735046.84	93731.77
2933	735046.94	93727.99
2934	735046.91	93724.20
2935	735046.80	93720.37

Обозначение характерных точек границы	Координаты, м (система координат МСК-168 (зона 5))	
	X	Y
2936	735046.93	93716.93
2937	735046.88	93713.56
2938	735046.46	93710.32
2939	735045.50	93707.30
2940	735043.82	93704.55
2941	735041.31	93702.12
2942	735038.15	93699.90
2943	735034.63	93697.79
2944	735031.01	93695.65
2945	735027.57	93693.37
2946	735024.51	93690.82
2947	735021.74	93687.97
2948	735019.11	93684.76
2949	735016.46	93681.13
2950	735013.63	93677.06
2951	735010.53	93672.53
2952	735007.20	93667.70
2953	735003.74	93662.76
2954	735000.28	93657.89
2955	734996.88	93653.30
2956	734993.65	93649.13
2957	734990.51	93645.37
2958	734987.40	93641.95
2959	734984.22	93638.79
2960	734980.91	93635.85
2961	734977.37	93633.07
2962	734973.59	93630.44
2963	734969.54	93627.96
2964	734965.19	93625.62
2965	734960.53	93623.44
2966	734955.57	93621.39
2967	734950.55	93619.41
2968	734945.75	93617.41
2969	734941.47	93615.31
2970	734937.97	93613.02
2971	734935.45	93610.51
2972	734933.71	93607.84
2973	734932.44	93605.13
2974	734931.36	93602.52
2975	734930.17	93600.12
2976	734928.63	93598.00
2977	734926.88	93596.03
2978	734925.11	93594.04
2979	734923.50	93591.86

Обозначение характерных точек границы	Координаты, м (система координат МСК-168 (зона 5))	
	X	Y
2980	734922.26	93589.31
2981	734921.49	93586.28
2982	734921.03	93582.89
2983	734920.59	93579.33
2984	734919.94	93575.77
2985	734918.81	93572.42
2986	734917.01	93569.41
2987	734914.69	93566.74
2988	734912.07	93564.37
2989	734909.35	93562.26
2990	734906.78	93560.38
2991	734904.46	93558.70
2992	734902.23	93557.23
2993	734899.82	93556.03
2994	734896.98	93555.12
2995	734893.44	93554.55
2996	734888.99	93554.32
2997	734883.72	93554.27
2998	734877.75	93554.20
2999	734871.20	93553.93
3000	734864.22	93553.26
3001	734856.93	93552.05
3002	734849.55	93550.40
3003	734842.30	93548.48
3004	734835.39	93546.41
3005	734829.06	93544.37
3006	734823.45	93542.47
3007	734818.57	93540.71
3008	734814.32	93539.09
3009	734810.65	93537.55
3010	734807.45	93536.09
3011	734804.68	93534.65
3012	734802.25	93533.21
3013	734798.13	93530.07
3014	734796.29	93528.26
3015	734794.51	93526.23
3016	734792.82	93523.88
3017	734791.24	93521.16
3018	734789.80	93518.00
3019	734788.53	93514.32
3020	734787.44	93510.11
3021	734786.51	93505.60
3022	734785.69	93501.09
3023	734784.94	93496.86

Обозначение характерных точек границы	Координаты, м (система координат МСК-168 (зона 5))	
	X	Y
3024	734784.20	93493.21
3025	734783.46	93490.32
3026	734782.75	93487.96
3027	734782.17	93485.77
3028	734781.76	93483.41
3029	734781.61	93480.54
3030	734781.75	93476.90
3031	734782.11	93472.65
3032	734782.61	93468.02
3033	734783.13	93463.27
3034	734783.59	93458.66
3035	734783.96	93454.34
3036	734784.53	93450.04
3037	734785.64	93445.43
3038	734787.66	93440.16
3039	734790.93	93433.89
3040	734795.66	93426.43
3041	734801.45	93418.29
3042	734807.75	93410.15
3043	734814.03	93402.65
3044	734819.71	93396.47
3045	734824.38	93392.09
3046	734828.07	93389.21
3047	734830.95	93387.33
3048	734833.16	93385.95
3049	734834.86	93384.59
3050	734836.19	93382.81
3051	734837.19	93380.40
3052	734837.93	93377.23
3053	734838.42	93373.16
3054	734838.70	93368.03
3055	734838.84	93361.80
3056	734838.93	93354.82
3057	734839.10	93347.49
3058	734839.47	93340.27
3059	734840.18	93333.58
3060	734841.30	93327.77
3061	734842.71	93322.92
3062	734844.29	93319.01
3063	734845.86	93316.05
3064	734847.29	93314.02
3065	734848.46	93312.80
3066	734849.37	93311.73
3067	734850.06	93310.02

Обозначение характерных точек границы	Координаты, м (система координат МСК-168 (зона 5))	
	X	Y
3068	734850.58	93306.93
3069	734850.96	93301.63
3070	734851.23	93293.68
3071	734851.44	93283.78
3072	734851.61	93272.95
3073	734851.80	93262.18
3074	734852.02	93252.52
3075	734852.31	93244.73
3076	734852.68	93238.70
3077	734853.10	93234.05
3078	734853.59	93230.45
3079	734854.13	93227.51
3080	734854.76	93224.93
3081	734855.59	93222.48
3082	734856.81	93220.00
3083	734858.55	93217.30
3084	734860.98	93214.22
3085	734864.19	93210.65
3086	734867.95	93206.84
3087	734871.96	93203.12
3088	734875.91	93199.82
3089	734879.48	93197.26
3090	734882.46	93195.69
3091	734885.00	93194.98
3092	734887.30	93194.89
3093	734889.59	93195.21
3094	734892.09	93195.73
3095	734894.96	93196.24
3096	734898.10	93196.65
3097	734901.38	93196.86
3098	734904.65	93196.82
3099	734907.74	93196.43
3100	734910.55	93195.65
3101	734913.08	93194.52
3102	734915.40	93193.10
3103	734917.53	93191.45
3104	734919.54	93189.63
3105	734921.43	93187.66
3106	734923.16	93185.37
3107	734924.63	93182.51
3108	734925.76	93178.88
3109	734926.46	93174.26
3110	734926.69	93168.51
3111	734926.57	93162.02

Обозначение характерных точек границы	Координаты, м (система координат МСК-168 (зона 5))	
	X	Y
3112	734926.26	93155.26
3113	734925.92	93148.71
3114	734925.72	93142.84
3115	734925.79	93138.02
3116	734926.12	93134.15
3117	734926.71	93131.04
3118	734927.52	93128.46
3119	734928.53	93126.23
3120	734929.70	93124.16
3121	734931.07	93122.16
3122	734932.61	93120.20
3123	734934.34	93118.20
3124	734936.28	93116.12
3125	734938.38	93113.92
3126	734940.56	93111.65
3127	734942.67	93109.37
3128	734944.57	93107.15
3129	734946.16	93105.05
3130	734947.31	93103.09
3131	734948.01	93101.09
3132	734948.31	93098.82
3133	734948.20	93096.05
3134	734947.74	93092.57
3135	734946.93	93088.23
3136	734945.83	93083.29
3137	734944.52	93078.09
3138	734943.05	93072.95
3139	734941.46	93068.23
3140	734939.82	93064.20
3141	734938.08	93060.79
3142	734936.19	93057.90
3143	734934.06	93055.40
3144	734931.66	93053.15
3145	734928.95	93051.07
3146	734926.15	93049.07
3147	734923.48	93047.12
3148	734921.19	93045.18
3149	734919.54	93043.20
3150	734918.68	93041.12
3151	734918.49	93038.77
3152	734918.81	93036.01
3153	734919.43	93032.68
3154	734920.17	93028.59
3155	734920.87	93023.65

Обозначение характерных точек границы	Координаты, м (система координат МСК-168 (зона 5))	
	X	Y
3156	734921.54	93018.09
3157	734922.18	93012.18
3158	734922.81	93006.23
3159	734923.46	93000.49
3160	734924.13	92995.13
3161	734924.78	92989.76
3162	734925.33	92983.84
3163	734925.72	92976.82
3164	734925.89	92968.18
3165	734925.80	92957.61
3166	734925.55	92945.78
3167	734925.28	92933.59
3168	734925.10	92921.91
3169	734925.18	92911.66
3170	734925.57	92903.49
3171	734926.22	92897.12
3172	734927.00	92892.02
3173	734927.80	92887.68
3174	734928.47	92883.57
3175	734928.97	92879.28
3176	734929.44	92874.83
3177	734930.06	92870.35
3178	734931.03	92865.96
3179	734932.54	92861.78
3180	734934.73	92857.87
3181	734937.47	92854.00
3182	734940.57	92849.84
3183	734943.84	92845.09
3184	734947.09	92839.42
3185	734950.17	92832.65
3186	734953.07	92825.00
3187	734955.86	92816.83
3188	734958.59	92808.48
3189	734961.31	92800.30
3190	734964.05	92792.55
3191	734966.78	92785.09
3192	734969.45	92777.70
3193	734972.03	92770.14
3194	734974.44	92762.19
3195	734976.69	92753.73
3196	734978.79	92745.06
3197	734980.76	92736.59
3198	734982.67	92728.71
3199	734984.54	92721.85

Обозначение характерных точек границы	Координаты, м (система координат МСК-168 (зона 5))	
	X	Y
3200	734986.41	92716.24
3201	734988.22	92711.57
3202	734989.95	92707.32
3203	734991.51	92703.01
3204	734992.87	92698.16
3205	734993.96	92692.43
3206	734994.72	92686.09
3207	734995.06	92679.59
3208	734994.90	92673.37
3209	734994.17	92667.89
3210	734992.83	92663.45
3211	734990.95	92659.95
3212	734988.67	92657.16
3213	734986.08	92654.84
3214	734983.32	92652.76
3215	734980.48	92650.73
3216	734977.67	92648.65
3217	734974.96	92646.49
3218	734972.44	92644.20
3219	734970.20	92641.71
3220	734968.31	92639.01
3221	734966.72	92636.12
3222	734965.43	92633.09
3223	734964.37	92629.95
3224	734963.53	92626.77
3225	734962.86	92623.59
3226	734962.48	92620.43
3227	734962.49	92617.28
3228	734963.03	92614.17
3229	734964.19	92611.12
3230	734966.06	92608.13
3231	734968.43	92605.27
3232	734971.08	92602.60
3233	734973.76	92600.18
3234	734976.25	92598.05
3235	734978.35	92596.26
3236	734980.04	92594.65
3237	734981.34	92593.02
3238	734982.30	92591.18
3239	734982.92	92588.94
3240	734983.24	92586.17
3241	734983.27	92583.01
3242	734982.99	92579.65
3243	734982.40	92576.31

Обозначение характерных точек границы	Координаты, м (система координат МСК-168 (зона 5))	
	X	Y
3244	734981.50	92573.18
3245	734980.31	92570.44
3246	734978.85	92568.04
3247	734977.20	92565.95
3248	734975.44	92564.07
3249	734973.60	92562.37
3250	734971.74	92560.78
3251	734969.79	92559.25
3252	734967.65	92557.73
3253	734965.23	92556.18
3254	734962.44	92554.55
3255	734959.23	92552.84
3256	734955.72	92551.07
3257	734952.07	92549.37
3258	734948.45	92547.80
3259	734945.01	92546.46
3260	734941.89	92545.39
3261	734939.10	92544.51
3262	734936.65	92543.68
3263	734934.50	92542.79
3264	734932.67	92541.73
3265	734931.13	92540.37
3266	734929.83	92538.77
3267	734928.71	92536.98
3268	734927.71	92535.07
3269	734926.77	92533.09
3270	734926.32	92532.38
3271	734926.01	92531.48
3272	734926.02	92530.23
3273	734926.47	92528.43
3274	734927.54	92525.90
3275	734929.28	92522.57
3276	734931.47	92518.70
3277	734933.81	92514.68
3278	734935.98	92510.87
3279	734937.68	92507.63
3280	734938.68	92505.26
3281	734939.05	92503.59
3282	734938.95	92502.37
3283	734938.55	92501.35
3284	734937.99	92500.29
3285	734937.40	92499.01
3286	734936.73	92497.55
3287	734935.92	92496.05

Обозначение характерных точек границы	Координаты, м (система координат МСК-168 (зона 5))	
	X	Y
3288	734934.91	92494.63
3289	734933.61	92493.41
3290	734931.98	92492.50
3291	734930.10	92491.82
3292	734928.04	92491.29
3293	734925.88	92490.82
3294	734923.72	92490.30
3295	734921.60	92489.70
3296	734919.42	92489.12
3297	734917.04	92488.73
3298	734914.31	92488.65
3299	734911.08	92489.07
3300	734907.29	92490.07
3301	734903.14	92491.57
3302	734898.92	92493.41
3303	734894.89	92495.45
3304	734891.34	92497.55
3305	734888.45	92499.58
3306	734886.00	92501.49
3307	734883.70	92503.27
3308	734881.22	92504.89
3309	734878.27	92506.32
3310	734874.63	92507.55
3311	734870.54	92508.56
3312	734866.31	92509.34
3313	734862.26	92509.87
3314	734858.73	92510.13
3315	734855.92	92510.13
3316	734853.54	92509.79
3317	734851.17	92509.06
3318	734848.42	92507.87
3319	734844.87	92506.18
3320	734840.21	92503.91
3321	734834.54	92501.09
3322	734828.07	92497.71
3323	734820.99	92493.82
3324	734813.51	92489.40
3325	734805.79	92484.53
3326	734797.78	92479.36
3327	734789.40	92474.10
3328	734780.56	92468.95
3329	734771.17	92464.12
3330	734761.20	92459.76
3331	734750.78	92455.79

Обозначение характерных точек границы	Координаты, м (система координат МСК-168 (зона 5))	
	X	Y
3332	734740.07	92452.09
3333	734729.27	92448.56
3334	734718.54	92445.07
3335	734708.08	92441.54
3336	734698.20	92438.08
3337	734689.19	92434.87
3338	734681.39	92432.04
3339	734675.09	92429.76
3340	734670.47	92428.12
3341	734666.96	92426.93
3342	734663.85	92425.94
3343	734660.43	92424.90
3344	734655.99	92423.57
3345	734650.03	92421.74
3346	734621.57	92441.48
3347	734597.79	92446.23
3348	734570.85	92449.68
3349	734519.80	92442.45
3350	734485.70	92448.48
3351	734482.70	92459.61
3352	734473.03	92480.46
3353	734465.41	92482.63
3354	734451.93	92475.79
3355	734433.99	92456.23
3356	734418.71	92433.04
3357	734400.94	92409.74
3358	734378.53	92377.48
3359	734362.66	92368.02
3360	734326.28	92368.94
3361	734273.43	92374.15
3362	734248.31	92375.55
3363	734221.94	92376.90
3364	734204.05	92384.89
3365	734167.84	92382.06
3366	734112.70	92382.16
3367	734084.48	92397.20
3368	734078.88	92410.72
3369	734066.59	92433.96
3370	734054.95	92442.22
3371	734026.90	92453.51
3372	734017.77	92461.87
3373	734004.40	92481.31
3374	733994.76	92500.93
3375	733983.51	92500.43

Обозначение характерных точек границы	Координаты, м (система координат МСК-168 (зона 5))	
	X	Y
3376	733969.86	92497.32
3377	733948.55	92497.65
3378	733929.46	92504.33
3379	733872.69	92541.90
3380	733868.51	92551.73
3381	733867.75	92569.22
3382	733859.97	92575.13
3383	733843.44	92580.68
3384	733835.72	92585.34
3385	733824.90	92603.65
3386	733806.14	92631.62
3387	733789.78	92662.19
3388	733742.47	92712.69
3389	733732.52	92711.01
3390	733718.98	92705.41
3391	733670.83	92692.71
3392	733626.47	92673.98
3393	733589.71	92644.04
3394	733643.33	92604.24
3395	733657.23	92578.80
3396	733697.20	92505.60
3397	733979.16	92078.90
3398	734258.02	91624.04
3399	734510.07	91073.29
3400	734768.22	90539.64
3401	734843.24	90547.14
3402	734877.63	90569.00
3403	734925.10	90573.18
3404	734949.19	90558.30
3405	735153.60	90579.37
3406	735154.91	90551.59
3407	735267.96	90558.09
3408	735380.29	90527.64
3409	735388.90	90527.26
3410	735394.86	90527.00
3411	735397.85	90526.86
3412	735400.22	90526.76
3413	735421.95	90211.74
3414	735428.70	90113.92
3415	735434.06	90036.21
3416	735442.10	89919.65
3417	735444.03	89891.80
3418	735445.67	89867.95
3419	735443.88	89867.46

Обозначение характерных точек границы	Координаты, м (система координат МСК-168 (зона 5))	
	X	Y
3420	735216.31	89836.83
3421	735092.66	89818.81
3422	735017.17	89806.32
3423	734937.02	89794.79
3424	734868.13	89789.50
3425	734800.58	89779.67
3426	734610.29	89757.60
3427	734479.70	89740.43
3428	734372.95	89731.20
3429	734332.85	89726.00
3430	734262.30	89721.28
3431	733893.04	89739.04
3432	733597.13	89760.04
3433	733387.60	89725.38
3434	733275.60	89688.81
3435	733246.97	89681.52
3436	733200.77	89664.37
3437	733198.60	89663.66
3438	733196.56	89662.80
3439	733192.10	89661.15
3440	733140.05	89640.85
3441	733126.81	89635.04
3442	733124.45	89634.01
3443	733103.22	89624.69
3444	733100.87	89623.66
3445	733082.91	89615.78
3446	733082.88	89540.92
3447	733194.38	89539.61
3448	733190.99	89254.92
3449	733260.48	89229.18
3450	733359.65	89203.76
3451	733376.40	89199.65
3452	733444.68	89170.77
3453	733588.82	89109.79
3454	733588.85	89109.05
3455	733589.11	89102.65
3456	733611.45	88687.32
3457	734064.61	88631.64
3458	734122.15	88612.80
3459	734108.87	88378.11
3460	734098.01	88178.24
3461	734087.33	87971.18
3462	734084.51	87612.80
3463	734417.47	87606.47

Обозначение характерных точек границы	Координаты, м (система координат МСК-168 (зона 5))	
	X	Y
3464	734394.64	87387.18
3465	734210.45	87390.93
3466	734204.64	86975.44
3467	734350.96	86969.18
3468	734339.35	86845.71
3469	734018.44	86823.91
3470	734013.51	86791.47
3471	733992.27	86459.56
3472	733964.76	86092.28
3473	733945.95	85681.70
3474	734154.13	85668.96
3475	734153.78	85594.13
3476	734474.94	85202.46
3477	734471.57	85187.99
3478	734640.28	84972.39
3479	734666.76	84957.43
3480	734685.66	84933.97
3481	734689.98	84925.71
3482	734689.08	84911.68
3483	734691.01	84901.12
3484	734692.43	84889.79
3485	734691.14	84877.95
3486	734689.08	84864.95
3487	734674.40	84843.45
3488	734658.12	84835.46
3489	734632.89	84831.41
3490	734598.90	84835.92
3491	734594.01	84842.87
3492	734597.48	84857.54
3493	734546.50	84850.72
3494	734527.71	84849.95
3495	734512.13	84845.44
3496	734500.54	84839.39
3497	734487.03	84836.82
3498	734471.45	84837.85
3499	734446.86	84843.12
3500	734420.21	84853.17
3501	734400.97	84856.13
3502	734388.89	84856.06
3503	734381.34	84857.03
3504	734377.77	84864.04
3505	734389.26	84878.16
3506	734396.65	84885.74
3507	734396.52	84891.27

Обозначение характерных точек границы	Координаты, м (система координат МСК-168 (зона 5))	
	X	Y
3508	734393.69	84895.52
3509	734385.58	84897.71
3510	734371.94	84891.53
3511	734357.90	84879.94
3512	734349.15	84874.79
3513	734339.62	84865.40
3514	734335.58	84859.52
3515	734330.61	84850.59
3516	734329.20	84834.37
3517	734331.26	84818.15
3518	734338.34	84802.19
3519	734343.51	84795.61
3520	734352.75	84784.81
3521	734358.80	84789.70
3522	734367.82	84788.03
3523	734372.32	84781.07
3524	734381.46	84775.54
3525	734386.61	84745.03
3526	734376.44	84727.13
3527	734368.33	84718.51
3528	734341.68	84716.70
3529	734310.40	84720.70
3530	734298.04	84725.97
3531	734279.37	84739.75
3532	734275.51	84750.69
3533	734252.21	84757.51
3534	734240.37	84758.03
3535	734227.49	84754.17
3536	734219.38	84750.43
3537	734214.49	84744.12
3538	734216.55	84735.89
3539	734228.14	84723.66
3540	734230.84	84713.87
3541	734231.48	84681.43
3542	734241.01	84667.14
3543	734257.10	84653.24
3544	734265.98	84648.86
3545	734287.48	84658.64
3546	734297.78	84662.76
3547	734303.45	84658.90
3548	734306.02	84650.40
3549	734301.39	84639.33
3550	734288.00	84636.24
3551	734286.71	84627.75

Обозначение характерных точек границы	Координаты, м (система координат МСК-168 (зона 5))	
	X	Y
3552	734285.30	84614.62
3553	734283.24	84602.90
3554	734273.20	84585.13
3555	734255.69	84568.27
3556	734256.20	84548.83
3557	734253.88	84538.27
3558	734246.42	84526.69
3559	734239.59	84518.83
3560	734226.72	84509.70
3561	734215.26	84503.52
3562	734199.94	84493.09
3563	734190.67	84492.96
3564	734183.59	84498.11
3565	734178.19	84497.98
3566	734176.38	84490.64
3567	734178.96	84478.28
3568	734172.01	84461.42
3569	734168.27	84437.73
3570	734162.74	84422.54
3571	734167.24	84412.50
3572	734173.29	84408.76
3573	734176.26	84401.30
3574	734183.46	84393.96
3575	734193.12	84364.35
3576	734185.27	84346.07
3577	734172.01	84341.18
3578	734151.41	84337.70
3579	734139.18	84331.91
3580	734115.75	84307.83
3581	734070.82	84274.23
3582	734044.17	84259.30
3583	734019.45	84255.44
3584	734004.39	84259.56
3585	733987.14	84272.56
3586	733979.93	84282.86
3587	733950.71	84306.03
3588	733937.45	84312.21
3589	733882.22	84287.24
3590	733865.22	84271.27
3591	733848.62	84261.23
3592	733838.19	84251.83
3593	733826.73	84243.72
3594	733803.95	84234.58
3595	733791.46	84224.28

Обозначение характерных точек границы	Координаты, м (система координат МСК-168 (зона 5))	
	X	Y
3596	733778.71	84209.61
3597	733766.36	84198.92
3598	733751.16	84193.13
3599	733738.80	84189.27
3600	733724.39	84187.72
3601	733708.81	84190.42
3602	733696.58	84191.46
3603	733681.00	84184.50
3604	733660.79	84174.08
3605	733646.76	84160.30
3606	733639.44	84130.22
3607	733630.55	84103.55
3608	733629.21	84074.41
3609	733630.30	84059.85
3610	733634.85	84056.36
3611	733641.88	84059.91
3612	733647.39	84063.96
3613	733652.93	84062.99
3614	733654.96	84059.48
3615	733653.00	84050.93
3616	733644.52	84039.34
3617	733627.54	84017.64
3618	733596.00	83989.35
3619	733554.88	83966.02
3620	733538.05	83941.38
3621	733540.84	83937.96
3622	733531.02	83923.05
3623	733518.29	83905.87
3624	733501.43	83872.50
3625	733496.69	83861.62
3626	733477.79	83871.22
3627	733197.66	83985.02
3628	733191.99	83988.12
3629	733027.21	84055.06
3630	732808.96	84136.99
3631	732641.71	84208.77
3632	732602.71	84251.25
3633	732561.60	84322.90
3634	732546.12	84742.78
3635	732545.27	84765.74
3636	732546.92	84797.18
3637	732509.94	84788.94
3638	732468.22	84775.70
3639	732449.79	84768.33

Обозначение характерных точек границы	Координаты, м (система координат МСК-168 (зона 5))	
	X	Y
3640	732425.41	84732.23
3641	732378.54	84636.93
3642	732326.46	84593.39
3643	732316.23	84572.29
3644	732258.67	84454.62
3645	732215.15	84378.18
3646	732213.19	84372.47
3647	732223.43	84280.23
3648	732152.14	84129.55
3649	732173.06	84112.98
3650	732347.49	83922.78
3651	732011.49	83592.18
3652	731997.71	83584.00
3653	731863.56	83722.04
3654	731764.97	83948.81
3655	731821.58	84028.24
3656	731754.16	84102.25
3657	731775.18	84162.15
3658	731662.82	84209.91
3659	731835.44	84526.99
3660	731901.43	84492.24
3661	732114.88	84365.68
3662	732162.95	84366.24
3663	732176.74	84370.72
3664	732204.91	84410.39
3665	732233.69	84460.29
3666	732268.32	84521.19
3667	732309.32	84604.78
3668	732362.26	84649.36
3669	732415.87	84745.16
3670	732444.86	84785.30
3671	732505.36	84803.61
3672	732548.17	84820.87
3673	732554.08	84933.21
3674	732556.40	85316.23
3675	732550.37	85865.92
3676	732551.15	86005.41
3677	732612.39	86326.80
3678	732691.90	86701.14
3679	732702.63	86757.60
3680	732723.86	86881.38
3681	732715.00	86983.00
3682	732591.66	86938.08
3683	732451.00	86888.00

Обозначение характерных точек границы	Координаты, м (система координат МСК-168 (зона 5))	
	X	Y
3684	732348.14	86841.34
3685	732311.69	86839.76
3686	732010.00	86973.00
3687	731810.00	86981.00
3688	731629.00	87013.00
3689	731557.00	87041.00
3690	731469.00	87110.01
3691	731448.40	87145.12
3692	731415.25	87180.18
3693	731378.25	87236.37
3694	731367.17	87249.74
3695	731319.96	87306.69
3696	731270.98	87350.86
3697	731204.60	87365.50
3698	731056.03	87364.57
3699	730856.86	87373.85
3700	730788.61	87360.39
3701	730675.79	87330.68
3702	730624.26	87302.36
3703	730568.55	87248.97
3704	730525.37	87185.83
3705	730491.94	87153.79
3706	730462.23	87106.90
3707	730439.95	87039.58
3708	730418.13	86968.08
3709	730409.77	86923.05
3710	730411.63	86872.91
3711	730406.98	86840.41
3712	730420.91	86754.06
3713	730440.00	86697.98
3714	730474.88	86654.58
3715	730494.73	86611.99
3716	730536.51	86569.74
3717	730631.22	86508.92
3718	730740.14	86458.94
3719	730649.97	86290.38
3720	730677.58	86274.29
3721	730552.70	86178.85
3722	730533.72	86152.22
3723	730532.23	86114.98
3724	730505.65	86094.80
3725	730468.97	86142.78
3726	730457.40	86167.11
3727	730448.99	86224.95

Обозначение характерных точек границы	Координаты, м (система координат МСК-168 (зона 5))	
	X	Y
3728	730412.76	86188.92
3729	730401.50	86182.73
3730	730365.03	86162.40
3731	730357.50	86156.18
3732	730301.18	86103.14
3733	730284.46	86088.31
3734	730271.82	86077.26
3735	730255.39	86066.13
3736	730240.17	86053.58
3737	730221.40	86036.52
3738	730219.00	86037.93
3739	730218.87	86037.81
3740	730212.00	86030.72
3741	730207.89	86028.99
3742	730153.92	86067.15
3743	730141.73	86066.57
3744	730130.94	86062.62
3745	730110.65	86059.84
3746	730095.05	86059.89
3747	730083.58	86058.65
3748	730001.66	86032.13
3749	729888.68	86000.93
3750	729808.31	85971.50
3751	729737.47	86047.07
3752	729672.41	86126.93
3753	729606.37	86088.62
3754	729570.27	86061.00
3755	729548.45	86051.25
3756	729520.71	86037.32
3757	729477.88	86019.80
3758	729412.89	85990.43
3759	729399.31	86016.55
3760	729384.57	86042.31
3761	729372.38	86065.41
3762	729357.58	86089.23
3763	729348.70	86108.47
3764	729339.42	86130.29
3765	729335.30	86142.94
3766	729320.67	86180.08
3767	729309.04	86182.83
3768	729224.66	86158.11
3769	729119.74	86130.48
3770	729077.95	86115.86
3771	729056.83	86092.88

Обозначение характерных точек границы	Координаты, м (система координат МСК-168 (зона 5))	
	X	Y
3772	729020.39	86070.13
3773	729002.05	86039.26
3774	728994.56	86027.53
3775	728980.92	86007.80
3776	728966.76	85999.56
3777	728900.84	86002.69
3778	728901.68	86017.94
3779	728887.95	86041.81
3780	728872.75	86076.86
3781	728841.87	86073.61
3782	728807.19	86077.70
3783	728728.56	86080.77
3784	728661.50	86099.46
3785	728664.56	86004.99
3786	728716.84	85839.70
3787	728611.24	85841.93
3788	728610.00	85818.16
3789	728308.95	85787.26
3790	728274.79	85786.17
3791	728186.75	85783.36
3792	728116.28	85802.82
3793	728062.07	85594.42
3794	727996.80	85425.09
3795	727841.05	85302.02
3796	727822.69	85301.59
3797	727803.76	85276.04
3798	727796.96	85268.60
3799	727747.83	85258.21
3800	727664.04	85031.42
3801	727529.43	85033.27
3802	727490.47	85175.98
3803	727472.34	85242.12
3804	726945.05	85239.95
3805	726888.40	85262.00
3806	726833.07	85264.21
3807	726817.59	85264.83
3808	726748.57	85267.55
3809	726747.19	85267.60
3810	726715.41	85262.88
3811	726710.53	85209.26
3812	726702.41	85170.49
3813	726535.73	85197.88
3814	726321.24	85230.15
3815	726220.49	85248.72

Обозначение характерных точек границы	Координаты, м (система координат МСК-168 (зона 5))	
	X	Y
3816	726160.60	85268.22
3817	726096.54	85284.01
3818	726030.38	85286.09
3819	725958.18	85289.58
3820	725903.17	85295.38
3821	725883.90	85308.77
3822	725862.78	85308.84
3823	725799.40	85317.20
3824	725613.83	85341.76
3825	725558.52	85343.94
3826	725541.35	85345.44
3827	725512.12	85347.40
3828	725470.33	85349.75
3829	725445.98	85353.13
3830	725392.17	85355.44
3831	725328.73	85358.91
3832	725192.93	85359.08
3833	725146.33	85359.02
3834	725027.66	85358.19
3835	724910.63	85350.01
3836	724791.57	85342.16
3837	724663.19	85360.45
3838	724652.04	85361.98
3839	724603.15	85365.21
3840	724447.88	85381.67
3841	724327.44	85385.45
3842	724243.64	85385.22
3843	724118.75	85385.45
3844	724059.32	85385.45
3845	724018.23	85390.56
3846	723993.63	85390.79
3847	723965.08	85385.68
3848	723947.43	85386.84
3849	723909.13	85378.02
3850	723875.24	85372.45
3851	723843.90	85378.25
3852	723801.42	85377.32
3853	723789.12	85381.73
3854	723727.60	85382.66
3855	723709.73	85380.57
3856	723681.41	85384.98
3857	723642.41	85385.22
3858	723615.48	85383.59
3859	723604.85	85379.55

Обозначение характерных точек границы	Координаты, м (система координат МСК-168 (зона 5))	
	X	Y
3860	723606.46	85377.55
3861	723622.07	85358.08
3862	723602.24	85357.90
3863	723583.75	85357.72
3864	723567.07	85378.40
3865	723564.72	85381.32
3866	723479.89	85486.51
3867	723385.75	85602.77
3868	723299.63	85709.14
3869	723255.60	85763.51
3870	723164.57	85876.21
3871	723160.66	85881.11
3872	723012.97	86066.15
3873	723009.76	86070.50
3874	723006.54	86074.86
3875	722890.43	86223.04
3876	722860.02	86262.75
3877	722804.47	86337.44
3878	722798.59	86346.88
3879	722754.75	86420.10
3880	722742.79	86440.09
3881	722742.15	86442.00
3882	722724.54	86475.71
3883	722673.08	86592.87
3884	722669.64	86603.63
3885	722663.87	86621.96
3886	722657.88	86639.06
3887	722655.08	86647.06
3888	722652.57	86653.83
3889	722646.12	86670.43
3890	722639.66	86687.03
3891	722618.16	86757.49
3892	722612.60	86775.72
3893	722525.59	87039.66
3894	722500.63	87114.13
3895	722426.81	87334.35
3896	722424.68	87340.80
3897	722378.84	87479.76
3898	722357.07	87545.75
3899	722356.38	87549.39
3900	722356.19	87550.02
3901	722355.17	87549.95
3902	722348.03	87548.62
3903	722345.43	87548.21

Обозначение характерных точек границы	Координаты, м (система координат МСК-168 (зона 5))	
	X	Y
3904	722343.68	87548.10
3905	722341.43	87561.45
3906	722343.48	87562.11
3907	722345.92	87562.63
3908	722346.73	87562.83
3909	722350.39	87563.71
3910	722350.28	87564.34
3911	722349.66	87566.42
3912	722347.86	87571.96
3913	722341.99	87592.70
3914	722332.52	87626.10
3915	722313.09	87675.73
3916	722311.24	87683.92
3917	722310.34	87686.34
3918	722308.33	87691.60
3919	722305.44	87699.12
3920	722337.30	87757.21
3921	722337.63	87775.56
3922	722330.52	87815.94
3923	722326.37	87839.57
3924	722457.01	87878.86
3925	722540.38	87904.93
3926	722500.89	88048.09
3927	722384.59	88356.50
3928	722248.63	88697.09
3929	722447.01	88883.79
3930	722441.89	89298.73
3931	722435.45	89820.66
3932	722383.76	91495.00
3933	722839.12	91535.54
3934	722821.78	91888.02
3935	722147.82	91808.90
3936	722117.42	92163.66
3937	722109.29	92212.20
3938	722073.88	92615.01
3939	722242.83	92676.63
3940	722345.94	92712.05
3941	722581.89	92781.00
3942	722643.52	92803.83
3943	722828.69	92863.36
3944	722903.93	92890.87
3945	723234.59	93010.99
3946	723386.45	93016.20
3947	723449.75	93065.64

Обозначение характерных точек границы	Координаты, м (система координат МСК-168 (зона 5))	
	X	Y
3948	723521.21	93084.84
3949	723610.56	93111.57
3950	723632.65	93122.48
3951	723678.91	93132.00
3952	723780.57	93166.80
3953	723955.13	93215.92
3954	724485.02	93127.20
3955	724528.29	93119.48
3956	724665.07	93102.42
3957	724835.83	93069.34
3958	724877.89	93064.01
3959	724937.51	93052.72
3960	724953.14	93091.52
3961	725046.80	93262.92
3962	725111.60	93357.92
3963	725181.83	93453.89
3964	725312.59	93596.56
3965	725384.44	93377.65
3966	725392.15	93398.29
3967	725463.72	93518.84
3968	725542.31	93628.01
3969	725635.33	93755.42
3970	725650.67	93774.73
3971	725674.07	93799.23
3972	725694.64	93827.48
3973	725721.70	93907.21
3974	725766.10	93974.17
3975	725757.10	94085.99
3976	725707.91	94187.02
3977	725776.54	94253.89
3978	725874.85	94310.04
3979	725917.26	94340.44
3980	725941.12	94358.62
3981	725954.41	94369.35
3982	725957.29	94364.77
3983	725961.37	94361.79
3984	725966.86	94361.70
3985	725973.47	94363.09
3986	726025.70	94400.23
3987	726067.37	94429.48
3988	726114.73	94464.53
3989	726133.07	94478.35
3990	726159.53	94496.92
3991	726168.00	94502.60

Обозначение характерных точек границы	Координаты, м (система координат МСК-168 (зона 5))	
	X	Y
3992	726188.88	94542.05
3993	726234.86	94574.67
3994	726280.99	94607.40
3995	726375.92	94681.62
3996	726436.20	94729.25
3997	726485.29	94766.51
3998	726514.35	94735.26
3999	726603.41	94800.40
4000	726660.01	94840.45
4001	726638.09	94869.41
4002	726634.31	94921.75
4003	726635.40	94955.59
4004	726622.37	94974.30
4005	726612.72	94992.61
4006	726610.73	95015.69
4007	726619.88	95045.55
4008	726632.62	95072.62
4009	726645.36	95095.70
4010	726655.71	95125.56
4011	726659.69	95146.65
4012	726663.27	95174.52
4013	726665.86	95203.97
4014	726674.81	95222.68
4015	726690.19	95237.11
4016	726699.34	95245.07
4017	726708.35	95248.36
4018	726720.49	95250.94
4019	726733.66	95254.86
4020	726765.23	95245.35
4021	726787.74	95235.60
4022	726846.24	95192.42
4023	726921.45	95147.85
4024	726968.34	95134.39
4025	726995.74	95133.92
4026	727039.84	95152.49
4027	727074.20	95231.42
4028	727093.23	95297.35
4029	727114.59	95345.16
4030	727115.98	95372.56
4031	727126.19	95425.02
4032	727145.23	95490.95
4033	727158.69	95521.59
4034	727175.87	95540.16
4035	727219.98	95562.44

Обозначение характерных точек границы	Координаты, м (система координат МСК-168 (зона 5))	
	X	Y
4036	727320.26	95577.76
4037	727360.19	95582.87
4038	727451.18	95597.26
4039	727539.86	95615.83
4040	727611.82	95624.65
4041	727677.44	95689.83
4042	727707.86	95719.93
4043	727721.28	95732.58
4044	727774.62	95735.93
4045	727708.67	95785.60
4046	727628.42	95871.02
4047	727527.66	95966.81
4048	727449.65	96116.19
4049	727402.99	96179.27
4050	727342.72	96295.61
4051	727292.10	96363.54
4052	727258.02	96397.12
4053	727173.31	96441.01
4054	727063.12	96493.82
4055	726884.61	96559.93
4056	726692.88	96728.15
4057	726490.02	96900.09
4058	726485.13	96903.61
4059	726270.49	97065.39
4060	725937.06	97232.45
4061	725557.40	97366.19
4062	725282.86	97448.16
4063	724867.93	97470.15
4064	724553.97	97448.98
4065	724369.31	97483.52
4066	724211.82	97499.20
4067	724118.19	97488.87
4068	723891.50	97422.65
4069	723556.54	97279.08
4070	723373.33	97130.07
4071	723225.91	97032.59
4072	723005.40	96981.59
4073	722752.40	96929.18
4074	722570.64	96965.16
4075	722509.28	96937.41
4076	722236.05	96803.82
4077	721979.91	96708.62
4078	721781.59	96636.01
4079	721583.51	96616.09

Обозначение характерных точек границы	Координаты, м (система координат МСК-168 (зона 5))	
	X	Y
4080	721418.90	96660.36
4081	721261.62	96766.43
4082	721162.94	96877.55
4083	721094.94	96973.71
4084	721088.06	97131.48
4085	721136.37	97315.50
4086	721189.23	97509.75
4087	721217.71	97631.43
4088	721308.33	97734.48
4089	721387.66	97838.30
4090	721450.81	97911.30
4091	721527.91	97979.90
4092	721713.23	98034.39
4093	721812.11	98062.52
4094	721884.56	98065.68
4095	721934.46	98040.26
4096	721976.76	98017.00
4097	722032.43	98003.12
4098	722082.60	98029.13
4099	722113.22	98073.12
4100	722136.79	98135.62
4101	722137.42	98236.01
4102	722072.23	98382.47
4103	722002.44	98491.09
4104	721846.78	98617.29
4105	721614.24	98698.76
4106	721425.47	98752.01
4107	721318.05	98833.91
4108	721276.33	98901.09
4109	721200.40	99064.65
4110	721127.93	99205.77
4111	721002.85	99319.51
4112	720867.08	99391.39
4113	720729.25	99424.28
4114	720464.80	99434.09
4115	719938.49	99422.49
4116	719939.79	99507.85
4117	717459.54	99596.90
4118	716414.86	99937.85
4119	716542.35	100507.18
4120	716649.50	100883.97
4121	716386.80	101083.67
4122	715533.08	101465.01
4123	714878.25	101991.97

Обозначение характерных точек границы	Координаты, м (система координат МСК-168 (зона 5))	
	X	Y
4124	714895.98	102130.98
4125	714915.95	102189.65
4126	714939.61	102220.84
4127	714968.01	102258.52
4128	715025.14	102268.54
4129	715100.44	102291.93
4130	715161.58	102295.84
4131	715205.14	102330.41
4132	715245.09	102389.95
4133	715260.99	102456.00
4134	715265.05	102506.43
4135	715261.67	102584.21
4136	715210.76	102690.07
4137	715174.53	102746.30
4138	715096.48	102814.54
4139	715039.79	102852.28
4140	714984.83	102878.79
4141	714928.19	102886.37
4142	714843.48	102877.67
4143	714748.94	102864.76
4144	714631.97	102849.62
4145	714515.82	102844.57
4146	714437.85	102824.84
4147	714375.04	102773.10
4148	714311.72	102732.65
4149	714288.71	102686.40
4150	714247.86	102682.92
4151	714200.72	102678.89
4152	714199.24	102678.91
4153	714194.44	102678.37
4154	714175.83	102676.77
4155	714152.17	102674.74
4156	714079.27	102668.49
4157	713687.16	102593.23
4158	713380.34	102534.38
4159	711939.54	101522.22
4160	711863.87	101521.00
4161	710362.79	101496.69
4162	708482.31	101391.93
4163	708456.06	101357.67
4164	708454.75	101355.97
4165	708434.22	101329.18
4166	708303.63	101158.77
4167	708253.73	101093.65

Обозначение характерных точек границы	Координаты, м (система координат МСК-168 (зона 5))	
	X	Y
4168	708216.28	101044.75
4169	707896.21	100627.06
4170	707707.94	100492.80
4171	707436.13	100300.90
4172	706465.68	99982.05
4173	706373.66	99951.81
4174	706230.41	99904.73
4175	706178.10	99887.55
4176	705941.90	99809.94
4177	705779.35	99756.52
4178	704811.32	99438.49
4179	704390.06	99259.13
4180	704290.39	99216.72
4181	702916.20	98847.66
4182	702638.66	98352.16
4183	702280.85	98485.54
4184	700869.43	99011.75
4185	700631.86	99727.87
4186	699968.13	100345.33
4187	699855.92	100105.02
4188	699772.32	99928.48
4189	699733.06	99810.53
4190	699703.86	99722.80
4191	699672.84	99629.57
4192	699649.48	99638.50
4193	699376.81	99782.40
4194	699357.78	99792.35
4195	699300.26	99822.04
4196	699291.94	99826.29
4197	699144.54	99900.10
4198	698949.56	99895.95
4199	698193.94	99880.03
4200	697651.35	99580.93
4201	697057.18	99749.27
4202	696740.31	99237.02
4203	696081.60	98845.21
4204	696095.64	99674.96
4205	695927.17	100469.91
4206	695814.04	100989.37
4207	695534.00	101370.43
4208	695489.35	101421.99
4209	695184.04	101597.18
4210	695134.81	101627.46
4211	694915.92	101756.23

Обозначение характерных точек границы	Координаты, м (система координат МСК-168 (зона 5))	
	X	Y
4212	694864.31	101772.35
4213	694852.41	101844.48
4214	694840.79	101881.55
4215	694830.78	101909.92
4216	694815.89	101935.58
4217	694814.91	101958.08
4218	694812.94	101974.27
4219	694802.03	101995.10
4220	694801.97	102025.15
4221	694794.09	102062.38
4222	694782.24	102104.45
4223	694781.37	102153.26
4224	694771.38	102181.63
4225	694756.98	102224.85
4226	694750.78	102280.94
4227	694744.09	102319.47
4228	694730.40	102346.43
4229	694710.34	102375.63
4230	694686.64	102430.96
4231	694667.50	102467.70
4232	694621.83	102567.17
4233	694589.98	102637.18
4234	694577.71	102689.24
4235	694568.25	102762.73
4236	694555.86	102874.91
4237	694548.26	102992.32
4238	694560.12	103065.47
4239	694559.75	103131.84
4240	694550.19	103179.02
4241	694530.24	103292.12
4242	694527.36	103358.38
4243	694508.12	103397.62
4244	694467.56	103437.20
4245	694393.74	103492.86
4246	694309.74	103551.84
4247	694269.62	103581.40
4248	694221.12	103630.66
4249	694213.79	103655.38
4250	694199.71	103691.09
4251	694136.83	103691.79
4252	693884.72	103685.51
4253	693710.45	103674.10
4254	693486.22	103682.02
4255	693098.10	103719.60

Обозначение характерных точек границы	Координаты, м (система координат МСК-168 (зона 5))	
	X	Y
4256	692926.00	103747.99
4257	692762.54	103795.68
4258	692213.13	103899.15
4259	691898.55	103899.38
4260	691880.89	103805.05
4261	691900.57	103151.23
4262	691918.22	102585.95
4263	691907.67	102272.33
4264	691902.54	102106.76
4265	691867.59	101434.80
4266	691843.16	100793.95
4267	691821.79	100531.96
4268	691808.62	100462.42
4269	691812.87	100379.71
4270	691822.13	100339.98
4271	691833.61	100306.59
4272	691868.50	100254.17
4273	691884.34	100207.18
4274	691886.35	100160.85
4275	691881.60	100096.66
4276	691863.74	100045.70
4277	691821.39	99981.13
4278	691769.99	99922.45
4279	691721.10	99892.73
4280	691648.25	99865.73
4281	691536.01	99850.82
4282	691429.53	99847.46
4283	691346.89	99843.87
4284	691264.95	99824.01
4285	691154.00	99779.05
4286	691065.86	99728.81
4287	690930.74	99691.58
4288	690822.30	99646.73
4289	690730.03	99605.09
4290	690627.95	99586.87
4291	690563.06	99579.02
4292	690506.06	99591.61
4293	690437.80	99632.55
4294	690405.03	99665.01
4295	690356.05	99753.21
4296	690319.15	99851.98
4297	690286.98	99928.37
4298	690251.92	99984.56
4299	690216.54	100019.40

Обозначение характерных точек границы	Координаты, м (система координат МСК-168 (зона 5))	
	X	Y
4300	690173.27	100062.69
4301	690091.67	100093.03
4302	690011.70	100114.65
4303	689914.04	100110.42
4304	689803.42	100057.95
4305	689689.69	100019.13
4306	689586.58	99966.98
4307	689499.15	99929.32
4308	689428.86	99872.32
4309	689321.66	99827.53
4310	689267.28	99808.87
4311	689198.36	99807.12
4312	689168.86	99822.15
4313	689104.57	99858.26
4314	689069.03	99896.87
4315	689012.24	99962.15
4316	688974.96	99983.12
4317	688888.57	100008.23
4318	688831.80	100015.80
4319	688714.65	100027.02
4320	688569.45	100019.47
4321	688424.27	100011.92
4322	688372.66	100015.95
4323	688300.91	100050.48
4324	688167.00	100129.98
4325	688019.26	100239.00
4326	687911.59	100320.90
4327	687783.07	100362.99
4328	687622.81	100384.90
4329	687399.94	100375.23
4330	687332.54	100367.29
4331	687226.22	100331.32
4332	687134.87	100268.40
4333	687040.24	100165.18
4334	686938.81	100045.35
4335	686796.06	99923.75
4336	686629.14	99809.87
4337	686525.59	99738.89
4338	686426.78	99703.23
4339	686323.45	99713.82
4340	686253.96	99741.76
4341	686159.63	99762.41
4342	686054.31	99759.10
4343	685912.06	99739.10

Обозначение характерных точек границы	Координаты, м (система координат МСК-168 (зона 5))	
	X	Y
4344	685690.63	99720.70
4345	685431.06	99684.29
4346	685325.91	99677.20
4347	685248.00	99678.86
4348	685203.32	99695.79
4349	685142.08	99747.22
4350	684997.48	99839.05
4351	684884.39	99928.48
4352	684826.91	100008.99
4353	684752.31	100078.71
4354	684690.26	100120.04
4355	684648.15	100135.82
4356	684562.83	100134.64
4357	684458.10	100117.52
4358	684410.87	100077.74
4359	684335.40	99993.98
4360	684265.22	99904.15
4361	684223.55	99823.11
4362	684206.54	99751.93
4363	684207.90	99662.70
4364	684214.16	99518.32
4365	684246.50	99235.48
4366	684265.73	99139.48
4367	684300.00	99015.19
4368	684337.09	98912.40
4369	684471.72	98732.09
4370	684543.85	98632.09
4371	684622.52	98526.07
4372	684657.38	98445.84
4373	684673.19	98371.05
4374	684673.45	98277.99
4375	684655.63	98196.73
4376	684599.07	98053.42
4377	684559.68	97919.65
4378	684510.52	97808.09
4379	684463.71	97758.27
4380	684424.26	97712.54
4381	684352.45	97660.37
4382	684244.95	97620.49
4383	684125.84	97587.66
4384	684066.07	97576.27
4385	684015.73	97579.11
4386	683970.83	97572.15
4387	683907.80	97607.14

Обозначение характерных точек границы	Координаты, м (система координат МСК-168 (зона 5))	
	X	Y
4388	683858.77	97637.71
4389	683833.97	97659.28
4390	683792.52	97717.85
4391	683751.00	97777.68
4392	683712.65	97851.48
4393	683679.69	97916.71
4394	683642.86	97984.29
4395	683605.37	98038.01
4396	683566.75	98089.16
4397	683538.10	98113.07
4398	683515.93	98132.23
4399	683493.42	98158.93
4400	683466.29	98176.62
4401	683438.12	98189.23
4402	683423.69	98377.26
4403	683438.03	98423.17
4404	683449.91	98467.70
4405	683438.25	98510.57
4406	683414.57	98527.79
4407	683411.10	98547.88
4408	683402.12	98575.49
4409	683400.05	98593.46
4410	683391.55	98610.34
4411	683383.96	98635.85
4412	683379.43	98660.62
4413	683379.70	98673.05
4414	683376.47	98680.58
4415	683375.28	98683.32
4416	683373.58	98722.22
4417	683374.84	98751.21
4418	683390.20	98802.18
4419	683387.35	98799.50
4420	683374.64	98793.83
4421	683369.48	98793.62
4422	683369.57	98811.26
4423	683371.13	98825.09
4424	683379.88	98842.22
4425	683389.76	98863.27
4426	683396.98	98876.03
4427	683409.92	98896.33
4428	683429.69	98920.39
4429	683431.68	98946.10
4430	683450.86	98995.99
4431	683484.63	99027.64

Обозначение характерных точек границы	Координаты, м (система координат МСК-168 (зона 5))	
	X	Y
4432	683506.82	99066.34
4433	683519.41	99094.54
4434	683527.58	99137.66
4435	683530.91	99205.72
4436	683529.49	99238.36
4437	683536.85	99300.31
4438	683551.07	99348.73
4439	683579.63	99385.17
4440	683619.62	99418.35
4441	683666.04	99448.03
4442	683711.43	99472.64
4443	683753.11	99495.83
4444	683761.06	99515.04
4445	683751.64	99529.72
4446	683744.06	99530.65
4447	683684.03	99496.60
4448	683634.93	99470.59
4449	683578.43	99441.72
4450	683520.79	99410.29
4451	683488.53	99343.49
4452	683479.16	99299.07
4453	683445.64	99261.14
4454	683394.53	99223.71
4455	683350.51	99196.64
4456	683300.00	99174.33
4457	683260.39	99161.30
4458	683226.56	99159.83
4459	683167.60	99158.54
4460	683118.23	99167.71
4461	683078.52	99186.11
4462	683026.93	99246.76
4463	682972.61	99312.32
4464	682929.96	99369.59
4465	682872.20	99427.45
4466	682817.83	99465.35
4467	682760.90	99504.38
4468	682724.18	99540.52
4469	682690.23	99570.50
4470	682662.23	99608.27
4471	682646.87	99644.09
4472	682635.28	99707.76
4473	682450.69	99626.72
4474	681579.58	99202.76
4475	680769.46	99099.66

Обозначение характерных точек границы	Координаты, м (система координат МСК-168 (зона 5))	
	X	Y
4476	680623.73	98696.07
4477	680504.73	98628.54
4478	680274.97	98509.95
4479	680228.85	98480.30
4480	680124.26	98416.07
4481	679918.79	98297.48
4482	679630.56	98136.07
4483	679535.03	98080.07
4484	679452.68	98030.66
4485	679001.38	97795.13
4486	679265.03	97523.59
4487	679375.35	95693.35
4488	678238.13	95155.58
4489	678272.43	95101.50
4490	678306.36	95071.53
4491	678334.53	95029.99
4492	678329.13	94980.70
4493	678345.04	94932.34
4494	678341.93	94917.11
4495	678332.12	94911.66
4496	678310.82	94910.73
4497	678298.39	94907.67
4498	678286.14	94900.86
4499	678284.12	94889.46
4500	678292.24	94875.97
4501	678320.73	94855.82
4502	678342.47	94846.70
4503	678362.20	94826.17
4504	678374.24	94809.08
4505	678402.83	94786.43
4506	678490.34	94737.39
4507	678524.66	94727.56
4508	678550.38	94713.59
4509	678560.40	94685.08
4510	678560.57	94652.39
4511	678563.88	94604.74
4512	678556.03	94554.09
4513	678529.22	94506.39
4514	678505.85	94466.39
4515	678471.90	94438.51
4516	678429.72	94397.69
4517	678412.83	94352.94
4518	678408.69	94303.71
4519	678410.26	94238.37

Обозначение характерных точек границы	Координаты, м (система координат МСК-168 (зона 5))	
	X	Y
4520	678412.11	94195.68
4521	678438.91	94156.60
4522	678465.06	94132.58
4523	678519.55	94121.10
4524	678559.64	94122.84
4525	678610.97	94126.33
4526	678669.22	94143.94
4527	678719.74	94166.25
4528	678779.78	94200.30
4529	678845.11	94228.28
4530	678918.07	94254.09
4531	678988.35	94254.61
4532	679051.06	94256.08
4533	679137.70	94256.05
4534	679186.84	94194.04
4535	679215.11	94149.98
4536	679224.32	94140.32
4537	679245.74	94138.73
4538	679299.95	94162.46
4539	679326.97	94176.21
4540	679355.79	94177.46
4541	679371.43	94164.30
4542	679387.34	94144.87
4543	679396.22	94113.81
4544	679399.10	94076.20
4545	679417.08	94066.92
4546	679482.62	94032.03
4547	679484.32	94022.03
4548	679497.39	94010.02
4549	679510.03	93979.12
4550	679510.79	93961.56
4551	679503.16	93934.81
4552	679494.12	93911.78
4553	679474.93	93890.82
4554	679449.27	93874.61
4555	679420.61	93869.60
4556	679403.01	93870.10
4557	679394.46	93864.69
4558	679384.97	93851.71
4559	679375.00	93850.02
4560	679362.36	93851.99
4561	679330.38	93865.69
4562	679304.06	93864.55
4563	679293.17	93855.27

Обозначение характерных точек границы	Координаты, м (система координат МСК-168 (зона 5))	
	X	Y
4564	679290.45	93831.26
4565	679380.27	93612.54
4566	679293.14	93566.00
4567	679238.17	93530.91
4568	679131.04	93453.32
4569	679057.37	93385.98
4570	678888.08	93236.52
4571	678788.58	93156.74
4572	678747.17	93127.27
4573	678714.64	93124.61
4574	678689.63	93122.27
4575	678622.29	93140.73
4576	678509.17	93172.30
4577	678520.18	93208.00
4578	678496.27	93238.41
4579	678445.60	93277.72
4580	678431.48	93284.65
4581	678376.35	93282.27
4582	678333.85	93277.91
4583	678286.89	93260.78
4584	678184.72	93213.59
4585	678253.99	93123.50
4586	678279.39	93090.48
4587	678345.71	93004.23
4588	678817.68	92593.27
4589	678870.16	92526.09
4590	678927.78	92469.70
4591	678968.31	92431.36
4592	679014.44	92379.49
4593	679035.09	92347.50
4594	679049.77	92347.84
4595	679067.67	92358.60
4596	679095.06	92396.73
4597	679113.19	92424.19
4598	679146.74	92480.15
4599	679164.89	92503.95
4600	679201.26	92555.75
4601	679223.70	92598.50
4602	679268.22	92659.33
4603	679290.47	92695.80
4604	679310.73	92720.12
4605	679345.26	92728.28
4606	679361.55	92712.11
4607	679373.80	92687.84

Обозначение характерных точек границы	Координаты, м (система координат МСК-168 (зона 5))	
	X	Y
4608	679376.80	92666.55
4609	679402.90	92642.54
4610	679411.01	92594.90
4611	679288.87	92326.23
4612	679204.59	92158.44
4613	679206.61	92140.99
4614	679212.05	92131.20
4615	679227.61	92119.35
4616	679235.55	92109.67
4617	679236.20	92094.67
4618	679191.02	92008.76
4619	679114.09	91845.05
4620	678875.62	91502.70
4621	678838.39	91464.74
4622	678826.63	91446.70
4623	678816.18	91427.45
4624	678816.89	91411.19
4625	678943.05	91219.95
4626	678920.46	91191.41
4627	678857.71	91134.81
4628	678835.11	91106.27
4629	678802.52	91077.30
4630	678747.81	91037.33
4631	678784.38	91003.84
4632	678796.13	90993.07
4633	678796.67	90980.57
4634	678791.00	90966.54
4635	678760.74	90941.42
4636	678735.33	90920.28
4637	678686.50	90860.53
4638	678702.45	90839.91
4639	678726.01	90817.13
4640	678733.50	90788.64
4641	678720.88	90761.78
4642	678708.42	90759.99
4643	678699.08	90774.11
4644	678688.24	90791.69
4645	678680.40	90798.87
4646	678667.83	90799.57
4647	678656.57	90799.08
4648	678644.42	90789.79
4649	678576.50	90736.73
4650	678648.47	90609.54
4651	678646.29	90573.12

Обозначение характерных точек границы	Координаты, м (система координат МСК-168 (зона 5))	
	X	Y
4652	678632.67	90539.95
4653	678611.78	90501.46
4654	678563.61	90455.52
4655	678550.54	90438.66
4656	678543.57	90425.83
4657	678544.17	90412.07
4658	678544.98	90393.32
4659	678576.98	90378.41
4660	678610.23	90363.56
4661	678613.43	90347.42
4662	678614.24	90328.66
4663	678597.27	90315.39
4664	678578.54	90313.33
4665	678560.53	90323.83
4666	678545.40	90325.67
4667	678531.64	90325.08
4668	678455.34	90291.70
4669	678477.08	90194.92
4670	678490.19	90152.89
4671	678493.33	90109.17
4672	678495.01	90070.40
4673	678493.87	90039.04
4674	678485.21	89978.51
4675	678477.96	89943.12
4676	678457.43	89867.06
4677	678447.89	89826.55
4678	678446.48	89801.42
4679	678449.14	89768.97
4680	678462.79	89743.25
4681	678478.40	89701.33
4682	678484.27	89681.53
4683	678485.20	89660.27
4684	678477.68	89631.12
4685	678464.56	89615.53
4686	678448.24	89587.25
4687	678449.26	89563.49
4688	678453.44	89524.83
4689	678462.89	89506.56
4690	678476.94	89494.48
4691	678492.82	89501.83
4692	678508.69	89520.11
4693	678507.40	89540.84
4694	678503.66	89568.88
4695	678497.46	89588.37

Обозначение характерных точек границы	Координаты, м (система координат МСК-168 (зона 5))	
	X	Y
4696	678499.87	89607.88
4697	678523.07	89624.97
4698	678540.21	89629.89
4699	678565.84	89645.76
4700	678574.35	89675.06
4701	678571.83	89698.20
4702	678564.42	89720.13
4703	678563.14	89737.21
4704	678566.78	89757.91
4705	678575.34	89762.81
4706	678603.40	89788.49
4707	678624.16	89809.22
4708	678629.01	89823.87
4709	678633.83	89853.13
4710	678625.12	89894.53
4711	678627.45	89943.32
4712	678645.69	89975.06
4713	678727.45	90069.07
4714	678830.02	90153.35
4715	678914.25	90233.99
4716	679020.51	90317.08
4717	679058.35	90343.95
4718	679081.60	90351.29
4719	679096.28	90351.34
4720	679115.87	90345.28
4721	679151.46	90313.64
4722	679166.14	90308.79
4723	679185.72	90313.72
4724	679202.82	90328.36
4725	679239.32	90405.26
4726	679256.36	90440.61
4727	679270.97	90465.03
4728	679286.82	90484.57
4729	679340.57	90522.44
4730	679380.88	90553.00
4731	679423.63	90583.54
4732	679474.91	90623.88
4733	679531.15	90647.15
4734	679617.98	90674.11
4735	679735.38	90708.49
4736	679831.99	90733.05
4737	679912.69	90762.45
4738	679981.17	90786.94
4739	680013.26	90696.81

Обозначение характерных точек границы	Координаты, м (система координат МСК-168 (зона 5))	
	X	Y
4740	680039.13	90637.13
4741	680067.43	90588.44
4742	680106.78	90523.89
4743	680135.03	90483.74
4744	680165.72	90448.46
4745	680196.48	90394.86
4746	680244.45	90314.52
4747	680260.43	90286.48
4748	680300.97	90235.39
4749	680331.69	90193.98
4750	680388.81	90128.34
4751	680390.15	90126.25
4752	680409.37	90110.75
4753	680424.50	90108.90
4754	680443.44	90105.96
4755	680459.92	90101.67
4756	680480.22	90096.28
4757	680498.02	90090.78
4758	680507.05	90084.91
4759	680522.39	90078.06
4760	680533.98	90071.05
4761	680542.74	90071.43
4762	680559.02	90072.13
4763	680574.04	90072.78
4764	680586.50	90074.57
4765	680604.18	90071.58
4766	680614.25	90070.76
4767	680626.87	90068.81
4768	680636.95	90067.98
4769	680655.45	90075.05
4770	680668.07	90073.09
4771	680687.07	90068.90
4772	680700.95	90067.00
4773	680713.41	90068.80
4774	680727.06	90071.89
4775	680741.86	90077.54
4776	680747.96	90081.57
4777	680754.01	90086.84
4778	680760.15	90089.61
4779	680764.94	90094.83
4780	680770.88	90102.60
4781	680774.36	90109.03
4782	680779.20	90112.99
4783	680786.49	90118.32

Обозначение характерных точек границы	Координаты, м (система координат МСК-168 (зона 5))	
	X	Y
4784	680799.94	90126.42
4785	680802.23	90131.53
4786	680804.51	90136.64
4787	680806.69	90144.25
4788	680813.93	90150.84
4789	680824.82	90160.07
4790	680839.51	90168.23
4791	680856.87	90172.74
4792	680866.67	90178.18
4793	680872.60	90185.95
4794	680879.67	90196.28
4795	680881.80	90205.15
4796	680893.88	90215.69
4797	680903.52	90224.88
4798	680921.70	90239.45
4799	680938.56	90255.22
4800	680952.07	90262.06
4801	680960.45	90271.19
4802	680973.95	90278.05
4803	680984.89	90286.04
4804	680994.62	90292.73
4805	681003.12	90299.36
4806	681017.92	90305.01
4807	681030.33	90308.05
4808	681040.07	90314.74
4809	681048.56	90321.38
4810	681054.49	90329.15
4811	681059.18	90336.87
4812	681065.16	90343.39
4813	681071.15	90349.91
4814	681077.14	90356.45
4815	681087.04	90359.38
4816	681095.74	90361.01
4817	681111.97	90362.96
4818	681124.27	90368.51
4819	681132.54	90380.14
4820	681138.53	90386.66
4821	681144.35	90396.94
4822	681149.14	90402.16
4823	681156.38	90408.74
4824	681166.23	90412.93
4825	681182.34	90417.38
4826	681200.89	90423.20
4827	681213.20	90428.74

Обозначение характерных точек границы	Координаты, м (система координат МСК-168 (зона 5))	
	X	Y
4828	681224.14	90436.73
4829	681231.38	90443.32
4830	681241.01	90452.50
4831	681252.98	90465.55
4832	681262.56	90475.99
4833	681274.81	90482.78
4834	681288.31	90489.63
4835	681304.41	90494.09
4836	681321.94	90494.85
4837	681334.45	90495.39
4838	681349.48	90496.04
4839	681361.88	90499.08
4840	681384.14	90506.31
4841	681402.59	90514.64
4842	681424.63	90526.87
4843	681439.17	90538.77
4844	681453.75	90549.42
4845	681462.03	90561.06
4846	681471.54	90572.75
4847	681480.91	90588.19
4848	681494.09	90602.54
4849	681501.27	90610.38
4850	681509.65	90619.50
4851	681520.48	90630.00
4852	681527.72	90636.58
4853	681535.99	90648.21
4854	681550.58	90658.87
4855	681577.36	90677.57
4856	681590.91	90683.17
4857	681600.65	90689.86
4858	681614.20	90695.46
4859	681626.34	90704.75
4860	681642.34	90711.70
4861	681650.89	90717.09
4862	681660.68	90722.53
4863	681674.29	90726.88
4864	681686.69	90729.92
4865	681699.10	90732.97
4866	681711.46	90737.25
4867	681730.17	90739.33
4868	681749.99	90745.19
4869	681763.75	90745.78
4870	681782.53	90746.60
4871	681798.85	90746.05

Обозначение характерных точек границы	Координаты, м (система координат МСК-168 (зона 5))	
	X	Y
4872	681814.97	90750.51
4873	681829.88	90753.66
4874	681847.23	90758.18
4875	681859.58	90762.47
4876	681869.49	90765.40
4877	681887.94	90773.72
4878	681900.24	90779.26
4879	681911.34	90783.51
4880	681926.04	90791.66
4881	681938.12	90802.21
4882	682043.54	90829.33
4883	682055.89	90833.63
4884	682068.13	90840.42
4885	682071.01	90802.96
4886	682090.34	90588.29
4887	682097.04	90549.74
4888	682101.93	90523.64
4889	682112.48	90511.57
4890	682134.41	90497.48
4891	682156.01	90490.90
4892	682175.00	90486.71
4893	682189.15	90478.55
4894	682203.40	90467.89
4895	682204.87	90434.14
4896	682208.23	90356.60
4897	682201.69	90304.94
4898	682205.38	90219.90
4899	682212.87	90133.78
4900	682242.83	89992.24
4901	682255.50	89931.40
4902	682277.57	89827.11
4903	682290.03	89742.45
4904	682298.34	89695.20
4905	682306.50	89651.70
4906	682331.69	89591.39
4907	682338.91	89569.15
4908	682356.44	89569.91
4909	682379.95	89577.20
4910	682401.51	89600.68
4911	682432.59	89635.86
4912	682450.16	89664.19
4913	682470.96	89676.37
4914	682494.74	89677.40
4915	682508.94	89667.99

Обозначение характерных точек границы	Координаты, м (система координат МСК-168 (зона 5))	
	X	Y
4916	682511.98	89655.59
4917	682512.96	89633.08
4918	682504.31	89601.39
4919	682484.27	89542.89
4920	682462.01	89506.83
4921	682437.22	89413.04
4922	682405.86	89297.66
4923	682384.09	89250.36
4924	682351.31	89138.69
4925	682326.09	89054.89
4926	682279.00	88926.31
4927	682263.86	88841.71
4928	682248.55	88732.03
4929	682239.13	88689.03
4930	682242.22	88617.75
4931	682251.52	88576.80
4932	682275.82	88507.69
4933	682277.67	88465.18
4934	682281.24	88382.63
4935	682284.50	88307.60
4936	682285.31	88288.84
4937	682286.12	88270.08
4938	682274.15	88257.03
4939	682251.67	88225.99
4940	682213.89	88171.73
4941	682184.39	88129.10
4942	682142.28	87885.46
4943	682121.04	87796.83
4944	682118.97	87757.90
4945	682112.11	87742.56
4946	682104.00	87727.18
4947	682081.90	87716.20
4948	682058.34	87710.17
4949	682030.90	87706.48
4950	681945.84	87701.54
4951	681912.06	87700.07
4952	681888.48	87694.04
4953	681884.08	87680.06
4954	681891.10	87662.82
4955	681913.08	87647.49
4956	681947.69	87630.20
4957	681995.95	87616.00
4958	682026.42	87607.29
4959	682069.74	87591.63

Обозначение характерных точек границы	Координаты, м (система координат МСК-168 (зона 5))	
	X	Y
4960	682117.80	87582.43
4961	682156.76	87580.37
4962	682189.35	87580.52
4963	682221.02	87573.13
4964	682245.46	87559.15
4965	682254.82	87545.78
4966	682177.16	86964.80
4967	682293.73	86937.28
4968	682318.98	86933.36
4969	682336.93	86924.12
4970	682354.45	86896.06
4971	682370.99	86832.87
4972	682388.82	86739.68
4973	682438.36	86493.73
4974	682495.77	86210.56
4975	682507.35	86145.90
4976	682537.22	86122.14
4977	682598.55	86095.98
4978	682631.69	86083.63
4979	682709.94	86071.99
4980	682739.27	86060.73
4981	682774.10	86038.43
4982	682784.70	86025.11
4983	682789.33	86005.26
4984	682799.88	85964.37
4985	682813.41	85883.52
4986	682823.25	85801.25
4987	682928.23	85809.56
4988	683028.32	85843.96
4989	683092.38	85870.56
4990	683156.28	85987.33
4991	683182.79	86041.12
4992	683208.81	86106.14
4993	683234.73	86173.67
4994	683274.54	86296.94
4995	683284.28	86332.44
4996	683283.15	86358.70
4997	683282.01	86384.96
4998	683277.11	86411.07
4999	683263.61	86433.03
5000	683243.71	86458.48
5001	683210.19	86508.40
5002	683191.64	86531.40
5003	683153.07	86639.99

Обозначение характерных точек границы	Координаты, м (система координат МСК-168 (зона 5))	
	X	Y
5004	683124.74	86772.82
5005	683115.24	86876.40
5006	683227.61	87176.97
5007	683242.75	87203.95
5008	683268.00	87257.66
5009	683286.89	87313.60
5010	683339.33	87492.54
5011	683353.49	87542.03
5012	683364.43	87578.83
5013	683366.72	87612.76
5014	683369.73	87659.25
5015	683367.99	87699.27
5016	683361.30	87737.82
5017	683354.78	87801.44
5018	683352.40	87856.47
5019	683758.92	88198.60
5020	683920.29	88323.37
5021	683973.85	88360.77
5022	684055.75	88409.43
5023	684079.11	88420.47
5024	684107.78	88424.22
5025	684137.88	88424.26
5026	684179.24	88424.81
5027	684227.12	88419.37
5028	684291.34	88413.38
5029	684349.19	88409.62
5030	684438.60	88400.97
5031	684467.33	88403.47
5032	684553.48	88412.21
5033	684589.61	88417.54
5034	684654.42	88426.62
5035	684695.62	88430.90
5036	684774.92	88453.14
5037	684799.62	88461.73
5038	684878.37	88438.83
5039	684917.39	88435.50
5040	684965.32	88428.82
5041	685001.89	88424.14
5042	685023.23	88423.81
5043	685045.54	88429.78
5044	685069.86	88447.13
5045	685106.44	88471.27
5046	685135.78	88488.83
5047	685194.06	88503.88

Обозначение характерных точек границы	Координаты, м (система координат МСК-168 (зона 5))	
	X	Y
5048	685247.77	88508.72
5049	685325.32	88513.34
5050	685368.15	88508.93
5051	685454.78	88506.42
5052	685504.14	88496.03
5053	685561.45	88498.70
5054	685561.28	88521.56
5055	685600.48	88539.84
5056	685687.66	88551.70
5057	685793.37	88551.88
5058	685889.02	88545.39
5059	685914.20	88545.46
5060	686008.19	88535.60
5061	686046.79	88527.31
5062	686098.85	88505.69
5063	686134.10	88499.08
5064	686174.34	88500.81
5065	686211.20	88524.30
5066	686214.52	88535.99
5067	686206.09	88552.70
5068	686184.27	88557.64
5069	686175.84	88569.35
5070	686207.62	88602.83
5071	686280.75	88661.69
5072	686342.23	88682.36
5073	686392.99	88688.50
5074	686419.40	88692.60
5075	686466.07	88716.97
5076	686516.76	88759.56
5077	686539.01	88779.84
5078	686616.16	88812.38
5079	686677.05	88832.74
5080	686711.29	88858.36
5081	686758.16	88887.51
5082	686804.83	88917.94
5083	686829.14	88942.27
5084	686863.64	88952.44
5085	686904.29	88956.59
5086	686971.37	88932.43
5087	687012.10	88902.15
5088	687032.49	88879.92
5089	687087.50	88840.28
5090	687044.33	88738.46
5091	687035.01	88719.18

Обозначение характерных точек границы	Координаты, м (система координат МСК-168 (зона 5))	
	X	Y
5092	687032.47	88691.00
5093	687037.96	88678.94
5094	687038.78	88660.17
5095	687040.96	88638.96
5096	687045.58	88619.10
5097	687038.76	88602.52
5098	687034.19	88592.29
5099	687028.46	88579.51
5100	687022.67	88567.98
5101	687015.86	88551.38
5102	687006.59	88533.43
5103	686996.06	88515.42
5104	686989.30	88497.59
5105	686982.26	88486.00
5106	686976.54	88473.21
5107	686965.69	88462.72
5108	686962.63	88446.29
5109	686954.39	88433.40
5110	686945.13	88415.45
5111	686940.82	88398.97
5112	686935.63	88373.67
5113	686930.17	88354.63
5114	686927.61	88326.95
5115	686923.73	88300.46
5116	686919.15	88290.23
5117	686917.40	88272.61
5118	686917.78	88263.85
5119	686918.21	88253.83
5120	686918.65	88243.83
5121	686919.14	88232.57
5122	686915.98	88218.65
5123	686911.50	88205.91
5124	686908.17	88195.74
5125	686906.16	88184.38
5126	686901.51	88175.40
5127	686900.70	88165.33
5128	686899.82	88156.53
5129	686897.80	88145.15
5130	686895.62	88137.54
5131	686889.73	88128.51
5132	686885.04	88120.79
5133	686876.75	88109.15
5134	686867.26	88096.20
5135	686858.87	88087.06

Обозначение характерных точек границы	Координаты, м (система координат МСК-168 (зона 5))	
	X	Y
5136	686849.22	88077.87
5137	686840.71	88071.24
5138	686828.50	88063.18
5139	686810.23	88049.85
5140	686798.07	88040.55
5141	686788.37	88032.61
5142	686779.97	88023.48
5143	686767.86	88012.92
5144	686763.12	88006.44
5145	686752.38	87993.45
5146	686749.06	87983.27
5147	686739.83	87964.07
5148	686727.95	87948.52
5149	686721.02	87934.43
5150	686711.42	87923.99
5151	686703.08	87913.60
5152	686698.50	87903.37
5153	686693.92	87893.14
5154	686684.11	87887.70
5155	686678.16	87879.93
5156	686666.99	87876.93
5157	686663.65	87866.76
5158	686668.02	87853.16
5159	686659.67	87824.66
5160	686661.98	87795.43
5161	686657.26	87782.50
5162	686657.80	87769.99
5163	686660.80	87758.84
5164	686664.94	87750.25
5165	686674.09	87741.87
5166	686674.64	87729.35
5167	686673.71	87721.80
5168	686674.04	87714.29
5169	686674.31	87708.04
5170	686678.51	87698.18
5171	686678.83	87690.68
5172	686675.39	87683.01
5173	686673.16	87676.65
5174	686669.56	87672.73
5175	686667.43	87663.86
5176	686667.76	87656.35
5177	686668.08	87648.85
5178	686676.03	87639.17
5179	686682.58	87633.18

Обозначение характерных точек границы	Координаты, м (система координат МСК-168 (зона 5))	
	X	Y
5180	686691.57	87628.56
5181	686701.76	87625.24
5182	686707.05	87619.20
5183	686711.03	87614.36
5184	686711.41	87605.60
5185	686711.74	87598.09
5186	686708.35	87589.18
5187	686701.10	87582.59
5188	686697.83	87571.17
5189	686700.83	87560.02
5190	686701.10	87553.77
5191	686709.06	87544.08
5192	686713.31	87532.98
5193	686725.34	87515.95
5194	686729.65	87503.61
5195	686735.15	87492.56
5196	686738.31	87477.66
5197	686738.75	87467.65
5198	686739.50	87450.14
5199	686736.40	87434.96
5200	686731.98	87420.98
5201	686726.53	87401.95
5202	686722.00	87390.46
5203	686717.57	87376.48
5204	686710.60	87363.65
5205	686702.30	87352.01
5206	686702.63	87344.51
5207	686703.12	87333.24
5208	686706.11	87322.09
5209	686709.17	87309.69
5210	686714.62	87299.90
5211	686715.00	87291.14
5212	686715.43	87281.13
5213	686715.81	87272.37
5214	686716.57	87254.86
5215	686721.25	87233.75
5216	686725.61	87220.15
5217	686726.16	87207.64
5218	686726.75	87193.88
5219	686724.84	87180.01
5220	686721.62	87167.33
5221	686714.64	87154.49
5222	686711.36	87143.07
5223	686709.29	87132.96

Обозначение характерных точек границы	Координаты, м (система координат МСК-168 (зона 5))	
	X	Y
5224	686708.48	87122.90
5225	686708.97	87111.63
5226	686709.67	87095.37
5227	686714.13	87079.26
5228	686714.67	87066.75
5229	686715.11	87056.74
5230	686715.43	87049.24
5231	686712.22	87036.57
5232	686709.11	87021.39
5233	686705.94	87007.47
5234	686702.45	87001.04
5235	686703.16	86984.78
5236	686703.59	86974.76
5237	686703.92	86967.26
5238	686704.52	86953.50
5239	686705.17	86938.49
5240	686705.98	86919.72
5241	686706.79	86900.95
5242	686706.19	86885.88
5243	686705.70	86868.31
5244	686706.35	86853.30
5245	686707.38	86829.53
5246	686707.92	86817.02
5247	686708.79	86797.00
5248	686709.55	86779.48
5249	686710.31	86761.97
5250	686710.96	86746.96
5251	686706.71	86729.22
5252	686705.94	86717.91
5253	686706.48	86705.40
5254	686707.07	86691.63
5255	686705.22	86676.51
5256	686705.76	86664.00
5257	686706.41	86648.99
5258	686707.01	86635.23
5259	686707.71	86618.96
5260	686707.05	86605.14
5261	686703.79	86593.72
5262	686704.76	86571.20
5263	686703.01	86553.57
5264	686703.67	86538.56
5265	686704.26	86524.80
5266	686704.91	86509.79
5267	686700.65	86492.05

Обозначение характерных точек границы	Координаты, м (система координат МСК-168 (зона 5))	
	X	Y
5268	686700.05	86476.99
5269	686696.99	86460.56
5270	686696.56	86441.74
5271	686689.73	86425.15
5272	686687.98	86407.52
5273	686687.22	86396.20
5274	686681.44	86384.68
5275	686679.48	86372.05
5276	686676.09	86363.13
5277	686670.43	86349.10
5278	686668.35	86338.98
5279	686662.41	86331.21
5280	686657.72	86323.48
5281	686654.33	86314.56
5282	686652.21	86305.69
5283	686643.81	86296.55
5284	686639.23	86286.33
5285	686637.21	86274.96
5286	686632.79	86260.98
5287	686633.17	86252.23
5288	686633.61	86242.22
5289	686633.82	86237.20
5290	686634.47	86222.19
5291	686637.74	86204.78
5292	686642.20	86188.69
5293	686646.78	86170.08
5294	686651.36	86151.48
5295	686651.90	86138.97
5296	686652.44	86126.45
5297	686651.67	86115.14
5298	686650.90	86103.82
5299	686648.83	86093.71
5300	686645.83	86076.03
5301	686639.01	86059.44
5302	686635.63	86050.52
5303	686628.82	86033.92
5304	686622.98	86023.64
5305	686615.02	86004.50
5306	686606.83	85990.35
5307	686594.18	85963.49
5308	686585.84	85953.09
5309	686577.93	85932.70
5310	686568.44	85919.75
5311	686559.39	85896.79

Обозначение характерных точек границы	Координаты, м (система координат МСК-168 (зона 5))	
	X	Y
5312	686554.86	85885.32
5313	686547.98	85869.98
5314	686543.35	85861.00
5315	686542.48	85852.19
5316	686543.02	85839.68
5317	686543.46	85829.67
5318	686543.95	85818.41
5319	686544.43	85807.15
5320	686544.81	85798.39
5321	686545.30	85787.13
5322	686542.24	85770.70
5323	686542.78	85758.20
5324	686539.56	85745.52
5325	686537.49	85735.40
5326	686535.42	85725.29
5327	686534.66	85713.97
5328	686533.83	85703.91
5329	686529.47	85688.68
5330	686526.30	85674.75
5331	686523.09	85662.08
5332	686520.35	85638.14
5333	686513.70	85617.79
5334	686506.82	85602.45
5335	686502.30	85590.98
5336	686495.15	85581.90
5337	686490.47	85574.17
5338	686489.70	85562.86
5339	686483.81	85553.83
5340	686482.83	85547.52
5341	686479.44	85538.60
5342	686478.52	85531.03
5343	686477.64	85522.22
5344	686475.57	85512.10
5345	686475.84	85505.85
5346	686473.66	85498.23
5347	686470.16	85491.82
5348	686466.63	85486.64
5349	686463.29	85476.47
5350	686458.61	85468.75
5351	686455.11	85462.33
5352	686452.88	85455.97
5353	686450.75	85447.10
5354	686448.68	85436.98
5355	686445.29	85428.06

Обозначение характерных точек границы	Координаты, м (система координат МСК-168 (зона 5))	
	X	Y
5356	686441.86	85420.39
5357	686437.12	85413.92
5358	686432.58	85402.44
5359	686426.76	85392.16
5360	686424.63	85383.29
5361	686423.75	85374.49
5362	686420.36	85365.56
5363	686418.40	85352.94
5364	686418.83	85342.93
5365	686415.73	85327.76
5366	686413.76	85315.14
5367	686412.78	85308.82
5368	686412.12	85295.00
5369	686408.79	85284.83
5370	686406.78	85273.47
5371	686404.76	85262.09
5372	686400.22	85250.62
5373	686396.79	85242.95
5374	686393.41	85234.02
5375	686390.03	85225.11
5376	686386.70	85214.93
5377	686380.86	85204.65
5378	686375.13	85191.87
5379	686371.87	85180.45
5380	686368.48	85171.53
5381	686367.61	85162.71
5382	686369.62	85145.25
5383	686372.61	85134.10
5384	686375.45	85126.70
5385	686378.33	85118.05
5386	686381.18	85110.66
5387	686385.36	85100.81
5388	686389.46	85093.47
5389	686392.50	85081.06
5390	686394.40	85066.10
5391	686394.95	85053.59
5392	686395.65	85037.33
5393	686391.34	85020.84
5394	686389.60	85003.23
5395	686383.11	84979.12
5396	686378.63	84966.40
5397	686375.36	84954.97
5398	686370.89	84942.24
5399	686366.36	84930.77

Обозначение характерных точек границы	Координаты, м (система координат МСК-168 (зона 5))	
	X	Y
5400	686359.26	84920.43
5401	686353.55	84907.65
5402	686347.76	84896.12
5403	686341.81	84888.34
5404	686335.72	84884.31
5405	686328.29	84881.49
5406	686318.48	84876.05
5407	686308.89	84874.57
5408	686307.25	84874.30
5409	686303.77	84867.15
5410	686265.37	84837.36
5411	686253.75	84786.70
5412	686255.51	84759.68
5413	686256.16	84744.70
5414	686256.59	84734.70
5415	686265.14	84711.30
5416	686265.84	84695.06
5417	686270.20	84681.48
5418	686270.64	84671.49
5419	686274.88	84660.41
5420	686278.04	84645.53
5421	686278.63	84631.79
5422	686280.49	84618.10
5423	686281.30	84599.37
5424	686282.17	84579.38
5425	686282.82	84564.40
5426	686283.57	84546.91
5427	686288.14	84528.34
5428	686290.05	84513.40
5429	686292.54	84484.73
5430	686295.54	84473.60
5431	686299.18	84447.48
5432	686303.65	84431.40
5433	686308.54	84405.34
5434	686309.03	84394.09
5435	686309.95	84372.86
5436	686312.43	84365.13
5437	686318.66	84345.71
5438	686322.71	84307.76
5439	686329.89	84302.39
5440	686335.16	84296.36
5441	686336.74	84288.93
5442	686345.93	84279.31
5443	686351.47	84267.04

Обозначение характерных точек границы	Координаты, м (система координат МСК-168 (зона 5))	
	X	Y
5444	686354.36	84258.40
5445	686358.44	84251.08
5446	686365.29	84237.60
5447	686369.37	84230.28
5448	686374.70	84222.99
5449	686380.13	84213.22
5450	686386.88	84202.25
5451	686392.21	84194.97
5452	686396.29	84187.64
5453	686400.48	84177.81
5454	686412.44	84162.06
5455	686419.13	84152.34
5456	686423.27	84143.76
5457	686433.82	84131.71
5458	686438.01	84121.87
5459	686444.80	84109.65
5460	686447.69	84101.02
5461	686455.84	84086.35
5462	686463.83	84075.44
5463	686470.90	84056.98
5464	686476.40	84045.95
5465	686480.47	84038.62
5466	686484.55	84031.28
5467	686484.88	84023.79
5468	686491.52	84015.33
5469	686494.56	84002.94
5470	686483.46	83998.71
5471	686469.86	83994.37
5472	686453.81	83988.66
5473	686432.64	83985.24
5474	686416.65	83978.29
5475	686397.73	83975.98
5476	686384.60	83965.63
5477	686374.87	83958.96
5478	686362.79	83948.43
5479	686354.57	83935.55
5480	686345.21	83920.13
5481	686335.74	83907.21
5482	686329.92	83896.94
5483	686325.41	83885.08
5484	686326.23	83859.87
5485	686322.06	83775.21
5486	686316.27	83757.11
5487	686309.89	83737.14

Обозначение характерных точек границы	Координаты, м (система координат МСК-168 (зона 5))	
	X	Y
5488	686305.03	83704.39
5489	686292.65	83671.33
5490	686291.29	83644.99
5491	686279.12	83606.92
5492	686266.79	83543.82
5493	686257.14	83505.86
5494	686242.95	83456.43
5495	686225.06	83405.60
5496	686209.47	83359.87
5497	686188.97	83311.43
5498	686169.77	83261.80
5499	686156.62	83217.42
5500	686125.33	83157.25
5501	686105.60	83120.11
5502	686079.76	83078.94
5503	686053.48	83047.77
5504	686016.58	83001.12
5505	685964.46	82928.77
5506	685904.88	82854.87
5507	685865.90	82798.11
5508	685818.64	82735.78
5509	685856.60	82716.15
5510	686001.56	82599.62
5511	686229.65	82429.85
5512	686285.40	82389.73
5513	686711.32	82054.53
5514	687025.96	81804.21
5515	687304.78	81580.37
5516	687462.26	81476.12
5517	687834.03	81192.50
5518	687844.78	81184.43
5519	687914.55	81132.10
5520	688011.73	81053.85
5521	688099.69	80986.26
5522	688269.06	80823.09
5523	688235.51	80726.41
5524	688229.63	80709.44
5525	688202.86	80639.92
5526	688169.50	80555.71
5527	688605.20	80555.12
5528	688787.33	80536.16
5529	689372.69	80549.12
5530	689464.04	80550.86
5531	689763.62	80556.38

Обозначение характерных точек границы	Координаты, м (система координат МСК-168 (зона 5))	
	X	Y
5532	689765.97	80547.98
5533	689929.06	80547.27
5534	690166.57	80553.24
5535	690284.89	80282.71
5536	690327.45	80161.80
5537	690452.15	79835.45
5538	690554.40	79583.09
5539	690592.65	79493.94
5540	690173.62	79278.74
5541	690134.58	79260.63
5542	690069.46	78865.55
5543	689955.74	78428.34
5544	689856.14	78055.48
5545	689718.85	77557.11
5546	689565.32	76974.07
5547	689448.92	76545.55
5548	689773.42	76169.67
5549	689975.23	76142.52
5550	690029.62	76140.67
5551	690061.54	76157.45
5552	690154.94	76126.68
5553	690317.26	76063.04
5554	690689.80	75988.22
5555	690755.02	75972.32
5556	690892.10	75933.35
5557	691452.70	75772.12
5558	691646.62	75668.72
5559	691904.29	75591.84
5560	691974.40	75569.08
5561	691988.41	75562.90
5562	692084.49	75535.81
5563	692101.64	75528.81
5564	692518.65	75426.49
5565	692649.81	75380.94
5566	692897.36	75307.43
5567	692963.58	75270.76
5568	693274.18	75185.94
5569	693419.62	75139.99
5570	693628.45	75072.92
5571	693910.99	74976.52
5572	693920.63	74980.86
5573	693908.66	74997.29
5574	694099.22	74936.90
5575	694337.78	74846.88

Обозначение характерных точек границы	Координаты, м (система координат МСК-168 (зона 5))	
	X	Y
5576	694653.75	74751.02
5577	694801.91	74643.85
5578	694801.06	74672.16
5579	694824.55	74815.77
5580	694854.15	74913.02
5581	695082.90	75630.47
5582	695094.13	75662.02
5583	695148.20	75889.52
5584	695228.75	76127.17
5585	695872.97	76131.71
5586	696264.48	76146.60
5587	696330.48	75827.15
5588	696403.40	75582.63
5589	696447.39	75418.45
5590	696763.50	74595.32
5591	696966.50	73886.05
5592	697140.54	73311.62
5593	697209.60	73082.96
5594	697295.92	72797.91
5595	697331.42	72694.05
5596	697342.94	72682.48
5597	697350.96	72668.04
5598	697356.32	72658.22
5599	697357.48	72649.36
5600	697354.20	72640.08
5601	697343.86	72625.80
5602	697332.92	72613.46
5603	697322.56	72607.24
5604	697314.34	72603.88
5605	697306.32	72602.76
5606	697297.34	72605.22
5607	697289.08	72602.70
5608	697280.06	72590.98
5609	697268.92	72575.56
5610	697262.98	72563.12
5611	697262.98	72555.06
5612	697266.96	72545.46
5613	697273.38	72536.50
5614	697280.78	72532.32
5615	697285.74	72533.06
5616	697292.86	72536.10
5617	697300.22	72540.54
5618	697311.46	72544.84
5619	697320.84	72546.84

Обозначение характерных точек границы	Координаты, м (система координат МСК-168 (зона 5))	
	X	Y
5620	697331.28	72543.02
5621	697338.08	72535.04
5622	697339.98	72526.54
5623	697341.34	72515.16
5624	697339.82	72504.30
5625	697333.56	72493.26
5626	697330.90	72487.46
5627	697330.30	72477.90
5628	697326.86	72449.82
5629	697323.52	72436.34
5630	697320.56	72430.54
5631	697322.34	72425.20
5632	697328.84	72421.30
5633	697338.18	72417.52
5634	697350.90	72417.02
5635	697358.12	72410.60
5636	697367.80	72406.82
5637	697378.92	72406.58
5638	697388.98	72409.80
5639	697396.00	72417.36
5640	697396.24	72428.80
5641	697403.52	72438.28
5642	697409.52	72448.02
5643	697411.20	72463.02
5644	697410.42	72475.70
5645	697407.12	72488.28
5646	697401.64	72499.20
5647	697391.64	72512.52
5648	697380.22	72520.68
5649	697373.26	72528.68
5650	697369.16	72536.78
5651	697369.12	72549.40
5652	697369.84	72560.54
5653	697375.00	72568.78
5654	697395.46	72582.86
5655	697433.46	72603.92
5656	697454.18	72612.14
5657	697468.40	72614.22
5658	697477.40	72617.74
5659	697485.90	72624.80
5660	697491.28	72628.96
5661	697507.82	72633.14
5662	697517.68	72635.46
5663	697526.48	72633.40

Обозначение характерных точек границы	Координаты, м (система координат МСК-168 (зона 5))	
	X	Y
5664	697536.98	72639.74
5665	697550.00	72641.78
5666	697558.80	72640.52
5667	697567.64	72648.38
5668	697573.92	72650.58
5669	697580.00	72647.24
5670	697587.68	72643.14
5671	697596.46	72641.86
5672	697609.46	72645.12
5673	697627.04	72653.28
5674	697646.84	72665.52
5675	697663.10	72677.62
5676	697676.86	72692.42
5677	697687.06	72707.08
5678	697692.60	72718.80
5679	697693.02	72729.14
5680	697689.36	72742.90
5681	697682.50	72756.56
5682	697680.92	72767.62
5683	697681.96	72782.74
5684	697686.56	72787.28
5685	697695.22	72789.18
5686	697703.38	72794.64
5687	697711.64	72796.92
5688	697718.48	72793.98
5689	697723.38	72790.20
5690	697732.56	72789.34
5691	697737.90	72783.98
5692	697738.52	72778.04
5693	697730.32	72774.14
5694	697728.14	72768.52
5695	697728.04	72760.18
5696	697733.56	72750.06
5697	697742.18	72742.42
5698	697746.04	72734.62
5699	697753.68	72732.10
5700	697765.82	72736.52
5701	697776.72	72742.88
5702	697784.86	72747.92
5703	697786.58	72755.92
5704	697779.32	72769.56
5705	697774.32	72776.12
5706	697773.12	72787.60
5707	697773.80	72801.94

Обозначение характерных точек границы	Координаты, м (система координат МСК-168 (зона 5))	
	X	Y
5708	697779.76	72812.86
5709	697787.36	72822.28
5710	697795.90	72828.14
5711	697798.50	72833.02
5712	697796.72	72838.50
5713	697792.78	72848.68
5714	697785.92	72862.34
5715	697772.26	72877.74
5716	697758.66	72891.94
5717	697741.22	72901.64
5718	697727.78	72911.08
5719	697721.56	72918.40
5720	697721.16	72929.52
5721	697722.34	72941.06
5722	697727.66	72947.62
5723	697738.16	72953.94
5724	697745.50	72959.76
5725	697750.40	72967.08
5726	697750.96	72973.48
5727	697748.32	72980.52
5728	697741.76	72985.84
5729	697736.90	72988.84
5730	697726.40	72982.52
5731	697712.86	72972.50
5732	697704.28	72968.22
5733	697696.74	72967.94
5734	697692.56	72973.74
5735	697689.38	72984.76
5736	697680.00	72999.00
5737	697678.76	73009.78
5738	697683.14	73020.66
5739	697688.86	73026.84
5740	697689.18	73040.36
5741	697692.42	73049.60
5742	697697.44	73053.36
5743	697705.06	73051.64
5744	697716.42	73044.90
5745	697726.60	73037.72
5746	697731.90	73033.94
5747	697741.46	73033.10
5748	697755.64	73036.38
5749	697767.34	73042.76
5750	697775.34	73051.78
5751	697781.50	73057.16

Обозначение характерных точек границы	Координаты, м (система координат МСК-168 (зона 5))	
	X	Y
5752	697795.68	73060.44
5753	697809.44	73064.52
5754	697819.14	73070.84
5755	697827.68	73076.30
5756	697835.60	73076.98
5757	697839.82	73069.98
5758	697843.64	73062.98
5759	697842.36	73054.20
5760	697837.52	73045.28
5761	697840.26	73035.84
5762	697844.84	73030.06
5763	697852.86	73027.56
5764	697861.84	73031.86
5765	697869.84	73041.26
5766	697876.58	73052.64
5767	697880.50	73065.10
5768	697880.08	73076.58
5769	697883.02	73083.46
5770	697892.80	73087.78
5771	697903.04	73090.54
5772	697912.78	73095.24
5773	697916.48	73102.54
5774	697919.00	73110.14
5775	697918.50	73124.04
5776	697919.10	73151.46
5777	697918.32	73162.16
5778	697913.64	73170.74
5779	697904.72	73175.96
5780	697900.12	73182.56
5781	697897.48	73189.62
5782	697902.76	73197.34
5783	697908.36	73195.96
5784	697912.48	73192.12
5785	697917.26	73191.52
5786	697921.40	73198.02
5787	697924.38	73203.28
5788	697932.36	73202.36
5789	697944.08	73196.84
5790	697955.52	73187.72
5791	697959.10	73176.72
5792	697961.70	73170.46
5793	697969.36	73167.18
5794	697974.72	73161.82
5795	697979.78	73153.64

Обозначение характерных точек границы	Координаты, м (система координат МСК-168 (зона 5))	
	X	Y
5796	697983.24	73145.82
5797	697989.04	73139.28
5798	697995.84	73137.54
5799	698000.02	73142.86
5800	698005.34	73149.80
5801	698011.58	73152.82
5802	698016.06	73160.50
5803	698019.22	73172.14
5804	698024.94	73178.70
5805	698027.04	73187.12
5806	698034.00	73192.12
5807	698038.14	73198.24
5808	698050.02	73199.06
5809	698056.40	73198.50
5810	698058.24	73191.80
5811	698059.28	73184.70
5812	698055.68	73174.24
5813	698050.40	73166.90
5814	698052.20	73161.02
5815	698056.76	73155.62
5816	698062.78	73153.86
5817	698070.30	73154.52
5818	698078.02	73160.74
5819	698086.06	73169.38
5820	698092.76	73181.54
5821	698094.78	73191.54
5822	698094.00	73202.22
5823	698090.26	73217.58
5824	698085.26	73235.66
5825	698081.70	73245.88
5826	698071.04	73255.02
5827	698060.78	73264.56
5828	698053.62	73276.24
5829	698048.56	73284.00
5830	698054.62	73292.54
5831	698059.12	73299.88
5832	698064.98	73302.46
5833	698070.98	73301.08
5834	698079.52	73295.84
5835	698085.28	73290.08
5836	698090.50	73288.28
5837	698094.76	73291.60
5838	698098.46	73299.28
5839	698106.88	73307.94

Обозначение характерных точек границы	Координаты, м (система координат МСК-168 (зона 5))	
	X	Y
5840	698114.56	73315.36
5841	698116.64	73323.78
5842	698120.70	73332.26
5843	698118.32	73342.90
5844	698120.02	73351.30
5845	698113.56	73364.56
5846	698108.10	73373.50
5847	698095.30	73376.22
5848	698089.04	73384.74
5849	698086.60	73396.96
5850	698080.92	73411.44
5851	698075.40	73421.56
5852	698073.42	73432.22
5853	698072.92	73446.10
5854	698066.58	73457.00
5855	698059.58	73463.90
5856	698057.40	73468.98
5857	698056.80	73474.52
5858	698050.60	73481.84
5859	698045.56	73489.20
5860	698036.88	73487.70
5861	698030.36	73492.24
5862	698024.92	73499.98
5863	698024.24	73507.90
5864	698025.48	73517.48
5865	698035.64	73522.20
5866	698031.44	73528.42
5867	698025.60	73536.14
5868	698022.62	73541.60
5869	698023.12	73549.96
5870	698027.58	73558.86
5871	698030.16	73564.50
5872	698029.88	73572.42
5873	698025.60	73580.24
5874	698019.10	73584.76
5875	698007.16	73585.52
5876	697995.70	73583.52
5877	697980.04	73577.40
5878	697969.48	73572.64
5879	697963.18	73571.62
5880	697959.72	73579.44
5881	697951.92	73597.44
5882	697947.26	73616.72
5883	697946.58	73624.24

Обозначение характерных точек границы	Координаты, м (система координат МСК-168 (зона 5))	
	X	Y
5884	697952.64	73632.80
5885	697961.82	73642.26
5886	697969.20	73646.90
5887	697970.98	73652.92
5888	697971.76	73664.08
5889	697973.42	73673.26
5890	697977.46	73682.54
5891	697974.32	73692.36
5892	697968.88	73700.10
5893	697957.60	73704.46
5894	697946.82	73706.46
5895	697939.44	73712.94
5896	697928.26	73714.14
5897	697910.58	73709.12
5898	697885.02	73701.86
5899	697870.48	73697.36
5900	697864.50	73698.34
5901	697860.36	73702.96
5902	697858.46	73711.62
5903	697860.86	73722.04
5904	697866.26	73737.72
5905	697872.66	73747.48
5906	697871.94	73756.58
5907	697869.18	73767.22
5908	697870.00	73777.16
5909	697873.58	73788.02
5910	697877.54	73799.28
5911	697876.04	73807.96
5912	697871.76	73816.56
5913	697865.78	73828.64
5914	697864.82	73844.48
5915	697866.64	73860.04
5916	697871.44	73870.14
5917	697881.66	73872.90
5918	697890.82	73872.44
5919	697898.26	73875.08
5920	697907.56	73881.38
5921	697912.06	73888.68
5922	697911.44	73895.02
5923	697908.70	73904.86
5924	697904.34	73915.82
5925	697899.16	73927.54
5926	697898.40	73937.44
5927	697894.60	73943.66

Обозначение характерных точек границы	Координаты, м (система координат МСК-168 (зона 5))	
	X	Y
5928	697896.28	73952.06
5929	697906.18	73964.32
5930	697909.06	73972.38
5931	697909.92	73981.54
5932	697904.82	73990.88
5933	697900.50	74000.66
5934	697892.46	74014.68
5935	697887.30	74025.60
5936	697886.16	74035.10
5937	697887.48	74042.68
5938	697891.54	74051.16
5939	697897.30	74056.54
5940	697905.92	74059.64
5941	697914.68	74059.16
5942	697922.76	74055.46
5943	697929.84	74046.20
5944	697933.34	74037.58
5945	697940.52	74036.26
5946	697954.34	74038.34
5947	697962.90	74043.42
5948	697975.24	74053.78
5949	697987.88	74066.54
5950	697996.04	74082.72
5951	697999.16	74095.16
5952	698000.12	74113.04
5953	698000.66	74131.36
5954	697998.90	74147.16
5955	697990.54	74158.38
5956	697977.40	74170.22
5957	697969.56	74178.66
5958	697964.78	74190.02
5959	697965.48	74203.54
5960	697972.64	74214.12
5961	697979.60	74230.64
5962	697985.78	74246.76
5963	697993.80	74266.52
5964	697997.86	74286.12
5965	698008.52	74298.82
5966	698017.68	74309.46
5967	698030.70	74311.92
5968	698044.02	74316.78
5969	698065.34	74320.30
5970	698082.70	74323.32
5971	698088.68	74311.62

Обозначение характерных точек границы	Координаты, м (система координат МСК-168 (зона 5))	
	X	Y
5972	698094.04	74306.26
5973	698098.80	74306.44
5974	698105.76	74311.44
5975	698114.48	74312.16
5976	698128.96	74307.12
5977	698136.36	74299.82
5978	698146.02	74274.36
5979	698158.52	74246.62
5980	698169.34	74233.10
5981	698181.88	74226.82
5982	698190.22	74226.72
5983	698195.64	74230.48
5984	698200.92	74238.22
5985	698202.16	74247.80
5986	698202.36	74264.48
5987	698200.28	74278.30
5988	698198.02	74286.16
5989	698201.64	74295.84
5990	698210.90	74314.42
5991	698216.94	74322.98
5992	698217.00	74332.52
5993	698221.02	74342.18
5994	698221.58	74348.96
5995	698229.76	74353.22
5996	698234.98	74362.94
5997	698239.20	74366.68
5998	698246.12	74361.76
5999	698254.32	74354.90
6000	698265.52	74352.92
6001	698277.90	74350.98
6002	698289.34	74352.98
6003	698297.12	74357.24
6004	698306.08	74361.92
6005	698310.70	74366.46
6006	698310.48	74372.42
6007	698317.80	74378.64
6008	698328.76	74383.40
6009	698341.28	74388.62
6010	698348.88	74397.62
6011	698354.68	74402.20
6012	698357.10	74412.62
6013	698363.30	74416.80
6014	698369.08	74421.78
6015	698373.30	74425.50

Обозначение характерных точек границы	Координаты, м (система координат МСК-168 (зона 5))	
	X	Y
6016	698382.14	74423.04
6017	698390.86	74423.36
6018	698398.00	74423.22
6019	698404.06	74420.66
6020	698407.84	74415.24
6021	698408.88	74408.52
6022	698412.58	74404.66
6023	698420.14	74404.16
6024	698429.14	74407.66
6025	698436.94	74411.90
6026	698445.82	74407.86
6027	698453.64	74400.60
6028	698460.24	74393.68
6029	698464.44	74387.08
6030	698463.16	74378.68
6031	698454.04	74367.24
6032	698445.18	74348.26
6033	698437.46	74330.90
6034	698432.86	74315.64
6035	698433.58	74306.16
6036	698437.04	74298.34
6037	698445.34	74299.42
6038	698451.24	74301.62
6039	698458.56	74307.44
6040	698465.32	74307.28
6041	698476.22	74302.52
6042	698486.84	74294.16
6043	698499.00	74287.84
6044	698512.22	74284.36
6045	698525.04	74280.44
6046	698536.92	74282.04
6047	698547.08	74286.80
6048	698552.02	74292.94
6049	698549.88	74308.34
6050	698550.22	74321.06
6051	698555.52	74328.00
6052	698574.88	74330.68
6053	698611.72	74333.18
6054	698632.86	74330.78
6055	698652.68	74331.90
6056	698670.16	74331.32
6057	698683.36	74329.02
6058	698688.74	74323.24
6059	698689.68	74318.94

Обозначение характерных точек границы	Координаты, м (система координат МСК-168 (зона 5))	
	X	Y
6060	698681.22	74311.46
6061	698671.88	74305.58
6062	698662.18	74299.66
6063	698658.80	74293.98
6064	698658.64	74287.22
6065	698662.44	74281.42
6066	698668.50	74278.44
6067	698678.92	74275.64
6068	698686.58	74272.74
6069	698692.30	74268.18
6070	698695.62	74263.94
6071	698695.86	74257.60
6072	698690.28	74247.46
6073	698689.00	74238.66
6074	698691.24	74231.62
6075	698696.98	74226.64
6076	698702.58	74224.88
6077	698710.84	74227.16
6078	698722.52	74233.52
6079	698729.20	74236.16
6080	698735.56	74236.00
6081	698738.88	74231.72
6082	698739.50	74225.80
6083	698733.48	74216.46
6084	698729.36	74209.54
6085	698730.40	74202.44
6086	698733.06	74194.98
6087	698738.36	74191.20
6088	698744.42	74187.86
6089	698751.02	74192.46
6090	698758.92	74193.14
6091	698767.76	74190.68
6092	698775.98	74183.02
6093	698782.30	74172.92
6094	698786.20	74163.94
6095	698791.44	74161.36
6096	698798.94	74162.82
6097	698809.22	74163.96
6098	698814.98	74169.34
6099	698821.56	74174.34
6100	698833.68	74179.54
6101	698846.38	74179.60
6102	698853.00	74183.42
6103	698859.16	74188.80

Обозначение характерных точек границы	Координаты, м (система координат МСК-168 (зона 5))	
	X	Y
6104	698865.26	74195.76
6105	698873.42	74201.22
6106	698883.70	74202.38
6107	698892.02	74202.68
6108	698897.04	74206.44
6109	698897.12	74215.58
6110	698892.42	74224.54
6111	698881.50	74230.10
6112	698866.78	74231.16
6113	698853.48	74236.24
6114	698841.18	74247.32
6115	698826.52	74268.24
6116	698827.80	74277.04
6117	698837.14	74282.52
6118	698853.72	74285.10
6119	698870.20	74290.86
6120	698886.16	74299.38
6121	698905.12	74313.56
6122	698919.36	74325.98
6123	698933.76	74345.56
6124	698940.08	74357.66
6125	698956.06	74365.42
6126	698977.16	74375.32
6127	698997.58	74381.62
6128	699016.60	74383.08
6129	699028.94	74381.94
6130	699034.96	74380.16
6131	699035.02	74367.86
6132	699038.14	74358.04
6133	699046.74	74350.82
6134	699054.88	74345.14
6135	699057.54	74337.70
6136	699057.16	74326.16
6137	699051.90	74317.64
6138	699037.08	74321.08
6139	699028.06	74317.96
6140	699022.50	74307.44
6141	699019.68	74297.42
6142	699013.72	74286.10
6143	699005.22	74279.42
6144	698992.66	74275.40
6145	698982.00	74273.82
6146	698981.88	74265.88
6147	698985.10	74253.68

Обозначение характерных точек границы	Координаты, м (система координат МСК-168 (зона 5))	
	X	Y
6148	698989.32	74246.70
6149	698998.22	74242.24
6150	699001.30	74234.02
6151	699006.70	74227.06
6152	699012.82	74222.92
6153	699016.32	74213.90
6154	699023.50	74212.96
6155	699036.20	74213.42
6156	699042.12	74214.42
6157	699046.66	74220.56
6158	699053.98	74226.36
6159	699075.30	74241.84
6160	699087.28	74250.60
6161	699095.16	74252.46
6162	699107.50	74251.74
6163	699116.64	74251.66
6164	699123.98	74257.08
6165	699130.00	74266.06
6166	699144.26	74278.08
6167	699159.30	74290.92
6168	699174.60	74296.24
6169	699194.36	74298.54
6170	699207.08	74298.60
6171	699212.86	74292.46
6172	699221.48	74284.82
6173	699232.72	74280.86
6174	699243.38	74282.82
6175	699254.88	74283.64
6176	699265.54	74285.20
6177	699271.78	74288.22
6178	699273.90	74295.84
6179	699273.98	74304.58
6180	699279.70	74310.74
6181	699287.56	74313.40
6182	699296.04	74309.74
6183	699303.82	74302.86
6184	699309.50	74299.52
6185	699321.22	74299.14
6186	699327.82	74303.72
6187	699332.34	74310.64
6188	699333.14	74321.00
6189	699330.26	74345.92
6190	699322.10	74374.22
6191	699314.86	74387.84

Обозначение характерных точек границы	Координаты, м (система координат МСК-168 (зона 5))	
	X	Y
6192	699316.48	74398.24
6193	699324.68	74413.22
6194	699340.96	74435.24
6195	699348.42	74459.74
6196	699368.60	74505.74
6197	699379.18	74531.94
6198	699383.46	74546.00
6199	699383.32	74560.68
6200	699377.72	74572.40
6201	699367.99	74571.53
6202	699366.51	74605.53
6203	699373.83	74621.88
6204	699396.19	74660.93
6205	699411.25	74683.62
6206	699446.75	74697.19
6207	699457.36	74683.62
6208	699460.14	74665.70
6209	699468.75	74652.05
6210	699481.11	74644.57
6211	699475.54	74634.30
6212	699456.48	74611.43
6213	699446.99	74599.00
6214	699461.69	74583.60
6215	699485.97	74578.64
6216	699507.63	74587.60
6217	699531.04	74602.64
6218	699554.19	74623.68
6219	699568.19	74624.29
6220	699598.64	74615.59
6221	699618.57	74618.46
6222	699637.71	74639.33
6223	699653.72	74640.02
6224	699674.08	74632.89
6225	699703.14	74610.10
6226	699729.93	74593.22
6227	699744.11	74589.83
6228	699755.84	74597.06
6229	699769.00	74616.96
6230	699792.23	74636.00
6231	699810.30	74638.74
6232	699829.73	74649.65
6233	699844.68	74642.40
6234	699854.68	74641.58
6235	699863.50	74640.78

Обозначение характерных точек границы	Координаты, м (система координат МСК-168 (зона 5))	
	X	Y
6236	699873.48	74642.40
6237	699888.78	74645.96
6238	699903.56	74654.44
6239	699913.18	74663.12
6240	699921.22	74671.76
6241	699924.42	74681.00
6242	699927.84	74688.74
6243	699925.04	74696.14
6244	699918.88	74703.44
6245	699913.08	74709.98
6246	699907.86	74716.74
6247	699904.80	74729.16
6248	699903.18	74736.54
6249	699902.64	74749.14
6250	699908.48	74761.04
6251	699914.88	74770.80
6252	699916.52	74780.00
6253	699914.04	74793.80
6254	699918.10	74802.68
6255	699928.74	74805.06
6256	699938.34	74803.02
6257	699949.78	74805.02
6258	699957.30	74805.68
6259	699963.38	74802.34
6260	699968.58	74790.20
6261	699974.40	74782.88
6262	699983.38	74776.04
6263	699994.74	74769.70
6264	700003.16	74767.22
6265	700012.98	74770.36
6266	700034.10	74790.18
6267	700061.10	74812.60
6268	700077.28	74815.54
6269	700088.32	74817.94
6270	700096.82	74824.20
6271	700108.32	74847.24
6272	700121.36	74848.52
6273	700137.50	74852.66
6274	700154.42	74856.86
6275	700170.30	74857.04
6276	700177.86	74856.90
6277	700190.28	74864.90
6278	700198.16	74866.76
6279	700205.48	74861.46

Обозначение характерных точек границы	Координаты, м (система координат МСК-168 (зона 5))	
	X	Y
6280	700211.52	74848.18
6281	700215.38	74829.26
6282	700222.58	74827.92
6283	700237.50	74832.82
6284	700248.46	74837.20
6285	700264.32	74837.76
6286	700270.94	74841.18
6287	700273.90	74847.64
6288	700277.62	74854.52
6289	700286.28	74856.82
6290	700299.76	74857.30
6291	700307.54	74861.96
6292	700314.76	74870.56
6293	700312.88	74878.82
6294	700316.16	74887.30
6295	700318.92	74898.90
6296	700318.14	74909.60
6297	700313.42	74918.96
6298	700304.50	74924.20
6299	700300.56	74934.78
6300	700306.22	74942.52
6301	700321.58	74946.66
6302	700329.54	74945.76
6303	700337.56	74943.64
6304	700347.94	74942.04
6305	700355.76	74945.48
6306	700362.24	74952.88
6307	700367.94	74960.24
6308	700376.14	74964.10
6309	700384.08	74964.38
6310	700392.44	74963.90
6311	700401.60	74963.02
6312	700408.72	74963.68
6313	700416.10	74968.32
6314	700421.42	74975.26
6315	700423.16	74982.06
6316	700419.28	75001.38
6317	700418.88	75024.00
6318	700423.24	75034.90
6319	700430.10	75043.08
6320	700438.10	75052.50
6321	700446.96	75060.00
6322	700455.30	75059.88
6323	700457.22	75054.24

Обозначение характерных точек границы	Координаты, м (система координат МСК-168 (зона 5))	
	X	Y
6324	700456.40	75044.16
6325	700453.16	75032.74
6326	700452.26	75023.90
6327	700452.72	75012.58
6328	700453.34	74998.80
6329	700456.32	74988.90
6330	700459.12	74981.52
6331	700461.90	74974.14
6332	700465.96	74968.02
6333	700468.84	74959.38
6334	700472.88	74952.00
6335	700477.20	74940.92
6336	700478.82	74930.94
6337	700479.10	74924.64
6338	700479.46	74917.16
6339	700475.94	74910.78
6340	700469.02	74897.90
6341	700465.60	74890.26
6342	700463.34	74883.86
6343	700462.36	74877.58
6344	700461.46	74870.00
6345	700461.90	74859.92
6346	700464.78	74850.02
6347	700467.66	74842.66
6348	700474.42	74830.42
6349	700478.56	74821.76
6350	700482.60	74815.66
6351	700488.00	74805.84
6352	700497.44	74791.26
6353	700500.42	74780.10
6354	700504.46	74773.98
6355	700507.26	74766.60
6356	700512.76	74756.78
6357	700519.68	74742.02
6358	700525.54	74722.24
6359	700529.66	74712.34
6360	700535.06	74703.78
6361	700537.86	74697.66
6362	700543.26	74687.84
6363	700548.66	74680.56
6364	700550.28	74671.82
6365	700553.08	74664.46
6366	700554.78	74654.46
6367	700557.76	74643.30

Обозначение характерных точек границы	Координаты, м (система координат МСК-168 (зона 5))	
	X	Y
6368	700560.64	74634.66
6369	700564.86	74623.50
6370	700565.14	74617.30
6371	700566.84	74608.56
6372	700572.16	74600.00
6373	700576.38	74590.20
6374	700578.00	74581.48
6375	700583.30	74575.44
6376	700588.62	74566.88
6377	700596.62	74557.18
6378	700601.94	74549.88
6379	700611.12	74541.52
6380	700623.00	74526.92
6381	700628.48	74515.86
6382	700635.24	74503.62
6383	700639.56	74492.54
6384	700646.40	74477.78
6385	700646.94	74465.28
6386	700652.62	74451.68
6387	700653.06	74440.44
6388	700653.42	74431.70
6389	700653.78	74422.88
6390	700654.50	74407.86
6391	700657.48	74396.70
6392	700657.92	74386.70
6393	700660.90	74375.54
6394	700664.04	74361.86
6395	700664.40	74351.88
6396	700666.20	74339.38
6397	700666.74	74328.12
6398	700667.20	74318.14
6399	700667.64	74306.78
6400	700668.00	74298.06
6401	700667.38	74284.20
6402	700667.92	74271.68
6403	700668.28	74264.22
6404	700668.64	74254.14
6405	700669.08	74244.16
6406	700667.20	74231.54
6407	700662.88	74215.00
6408	700659.72	74201.14
6409	700657.92	74183.48
6410	700658.38	74173.40
6411	700658.92	74162.16

Обозначение характерных точек границы	Координаты, м (система координат МСК-168 (зона 5))	
	X	Y
6412	700663.06	74153.52
6413	700669.88	74138.84
6414	700674.02	74130.22
6415	700675.82	74118.96
6416	700678.98	74104.12
6417	700679.42	74092.76
6418	700679.96	74081.52
6419	700679.24	74067.66
6420	700674.74	74056.24
6421	700675.20	74046.16
6422	700671.96	74034.72
6423	700669.80	74025.90
6424	700667.82	74013.22
6425	700668.10	74007.00
6426	700668.54	73997.02
6427	700671.50	73985.86
6428	700671.96	73975.76
6429	700672.40	73965.78
6430	700672.86	73955.80
6431	700669.44	73946.80
6432	700668.64	73937.98
6433	700664.14	73925.28
6434	700660.90	73913.86
6435	700661.52	73898.82
6436	700662.06	73887.56
6437	700662.60	73873.80
6438	700665.66	73861.38
6439	700671.06	73852.84
6440	700676.54	73841.76
6441	700677.18	73828.00
6442	700678.70	73820.52
6443	700678.98	73814.22
6444	700679.52	73802.98
6445	700677.44	73792.90
6446	700677.90	73781.54
6447	700677.00	73774.00
6448	700675.02	73762.64
6449	700672.94	73752.48
6450	700671.96	73744.92
6451	700672.40	73734.94
6452	700672.76	73727.36
6453	700673.22	73717.38
6454	700674.92	73706.22
6455	700680.60	73691.36

Обозначение характерных точек границы	Координаты, м (система координат МСК-168 (зона 5))	
	X	Y
6456	700684.82	73679.04
6457	700693.20	73660.58
6458	700698.78	73647.00
6459	700701.94	73633.32
6460	700707.42	73622.24
6461	700709.22	73609.84
6462	700713.46	73598.68
6463	700713.90	73588.68
6464	700714.44	73574.92
6465	700712.28	73567.26
6466	700712.56	73561.06
6467	700712.92	73553.48
6468	700715.70	73546.10
6469	700716.16	73536.12
6470	700717.76	73528.66
6471	700718.04	73521.08
6472	700718.40	73513.62
6473	700718.66	73507.32
6474	700712.74	73499.58
6475	700706.62	73495.52
6476	700704.36	73489.14
6477	700700.94	73481.48
6478	700696.62	73466.28
6479	700696.98	73457.46
6480	700697.44	73448.74
6481	700695.36	73437.30
6482	700692.02	73427.12
6483	700692.30	73420.92
6484	700692.56	73414.62
6485	700692.92	73407.14
6486	700698.42	73394.82
6487	700702.56	73386.18
6488	700704.28	73376.28
6489	700704.72	73366.20
6490	700705.18	73356.20
6491	700704.36	73346.12
6492	700704.72	73337.40
6493	700708.78	73330.02
6494	700712.92	73322.64
6495	700715.70	73315.26
6496	700722.36	73305.54
6497	700727.94	73294.46
6498	700732.16	73283.30
6499	700736.48	73269.72

Обозначение характерных точек границы	Координаты, м (система координат МСК-168 (зона 5))	
	X	Y
6500	700739.54	73256.04
6501	700742.70	73241.18
6502	700745.76	73230.02
6503	700748.82	73216.34
6504	700751.88	73203.94
6505	700755.12	73187.74
6506	700755.84	73170.18
6507	700757.82	73153.98
6508	700762.50	73132.84
6509	700763.14	73117.80
6510	700763.94	73100.34
6511	700764.38	73089.00
6512	700767.62	73071.64
6513	700768.26	73057.86
6514	700769.06	73039.04
6515	700769.96	73017.82
6516	700770.68	73001.52
6517	700768.98	72982.62
6518	700767.26	72964.98
6519	700767.72	72953.74
6520	700767.18	72938.62
6521	700766.36	72927.26
6522	700765.64	72915.92
6523	700765.10	72899.64
6524	700765.74	72884.62
6525	700766.36	72869.58
6526	700769.60	72853.38
6527	700772.84	72837.28
6528	700773.38	72823.50
6529	700775.28	72809.74
6530	700778.34	72797.32
6531	700779.06	72779.76
6532	700779.86	72762.30
6533	700780.50	72746.00
6534	700781.22	72730.98
6535	700781.76	72718.48
6536	700782.20	72707.12
6537	700782.84	72693.36
6538	700783.56	72677.06
6539	700784.18	72662.04
6540	700783.64	72645.74
6541	700784.00	72637.02
6542	700784.64	72621.98
6543	700785.36	72605.70

Обозначение характерных точек границы	Координаты, м (система координат МСК-168 (зона 5))	
	X	Y
6544	700785.90	72593.20
6545	700786.72	72575.64
6546	700880.40	72518.22
6547	700946.10	72502.64
6548	701410.86	72367.20
6549	701734.60	72287.10
6550	702123.48	72220.94
6551	702496.08	72120.06
6552	702653.99	72078.42
6553	703119.06	71955.18
6554	703228.48	71932.54
6555	703512.28	71865.18
6556	703595.80	71844.48
6557	704027.66	71637.61
6558	704033.02	71634.60
6559	704076.35	71612.12
6560	704245.65	71520.71
6561	704270.52	71508.06
6562	704282.36	71501.91
6563	704384.88	71461.24
6564	704840.34	71230.88
6565	705142.24	71064.14
6566	705212.78	71025.34
6567	705405.88	70926.30
6568	705641.58	70798.52
6569	705785.16	70715.66
6570	705963.50	70615.72
6571	706137.04	70557.48
6572	706410.28	70738.02
6573	706474.26	70762.86
6574	706538.16	70767.64
6575	706660.28	70719.92
6576	706934.62	70555.68
6577	707209.74	70335.00
6578	707240.52	70208.64
6579	707287.32	70016.22
6580	707433.30	69409.98
6581	707454.28	69311.70
6582	707540.22	68916.78
6583	707721.30	67873.68
6584	708191.10	67878.18
6585	709089.68	67847.76
6586	708612.84	65427.38
6587	708896.98	64785.60

Обозначение характерных точек границы	Координаты, м (система координат МСК-168 (зона 5))	
	X	Y
6588	709384.50	65033.10
6589	711031.50	65039.86
6590	711125.58	64737.92
6591	711139.03	64695.32
6592	711154.42	64646.62
6593	711169.04	64594.34
6594	711227.27	64547.52
6595	711401.62	63959.45
6596	711424.07	63851.42
6597	711441.16	63793.10
6598	711459.88	63701.42
6599	711553.03	63405.47
6600	711609.11	63130.93
6601	711609.67	63129.94
6602	711610.27	63127.78
6603	711660.10	62969.45
6604	711669.10	62940.65
6605	711679.90	62906.23
6606	711687.13	62883.92
6607	711719.53	62780.68
6608	711742.90	62706.04
6609	711789.77	62556.85
6610	711816.28	62470.75
6611	711825.34	62440.27
6612	711842.18	62386.76
6613	711852.43	62353.25
6614	711879.04	62266.10
6615	711886.15	62243.99
6616	711892.84	62222.18
6617	711894.16	62216.87
6618	711895.34	62213.21
6619	711905.57	62179.69
6620	711935.00	62085.62
6621	711956.08	62016.68
6622	711966.40	61983.74
6623	711975.88	61955.00
6624	711976.31	61955.33
6625	712007.21	61845.44
6626	712015.49	61839.86
6627	712023.70	61823.95
6628	712060.25	61848.07
6629	712092.58	61883.27
6630	712137.14	61925.26
6631	712155.85	61956.11

Обозначение характерных точек границы	Координаты, м (система координат МСК-168 (зона 5))	
	X	Y
6632	712186.04	61953.67
6633	712204.12	61970.72
6634	712228.87	61978.06
6635	712260.64	61968.17
6636	712278.91	61951.45
6637	712280.05	61925.21
6638	712269.01	61890.94
6639	712251.65	61857.64
6640	712248.55	61842.49
6641	712252.79	61831.40
6642	712274.39	61824.83
6643	712299.19	61830.92
6644	712326.73	61860.91
6645	712349.74	61879.43
6646	712522.15	61950.74
6647	712546.13	61946.78
6648	712662.65	61890.52
6649	712680.73	61878.80
6650	712688.78	61866.62
6651	712689.80	61842.89
6652	712699.27	61827.04
6653	712715.05	61810.19
6654	712745.51	61801.51
6655	712763.41	61793.51
6656	712770.37	61777.55
6657	712771.18	61758.80
6658	712779.19	61747.90
6659	712790.89	61738.39
6660	712809.59	61740.46
6661	712819.33	61747.13
6662	712829.83	61765.12
6663	712839.46	61774.30
6664	712859.48	61775.17
6665	712877.00	61775.93
6666	712886.74	61782.61
6667	712897.57	61793.09
6668	712927.60	61794.40
6669	712951.31	61796.68
6670	712969.60	61808.74
6671	712991.26	61829.71
6672	713011.81	61846.88
6673	713024.87	61863.71
6674	713041.13	61864.42
6675	713051.20	61863.61

Обозначение характерных точек границы	Координаты, м (система координат МСК-168 (зона 5))	
	X	Y
6676	713064.37	61849.16
6677	713084.12	61798.70
6678	713105.71	61763.35
6679	713142.16	61732.39
6680	713171.42	61722.38
6681	713186.44	61723.04
6682	713199.71	61734.89
6683	713223.70	61759.70
6684	713251.73	61778.45
6685	713276.53	61784.54
6686	713296.66	61782.91
6687	713305.15	61760.75
6688	713308.19	61719.58
6689	713308.51	61712.08
6690	713320.21	61702.57
6691	713323.48	61685.18
6692	713332.45	61680.58
6693	713349.05	61673.80
6694	713358.13	61666.67
6695	713365.09	61650.70
6696	713418.46	61634.24
6697	713428.48	61634.68
6698	713444.41	61642.90
6699	713456.65	61649.68
6700	713501.69	61651.64
6701	713545.87	61644.79
6702	713573.62	61640.99
6703	713596.13	61641.97
6704	713643.26	61682.83
6705	713664.41	61715.03
6706	713683.96	61727.15
6707	713689.01	61726.12
6708	713705.54	61720.58
6709	713724.10	61726.40
6710	713725.30	61727.71
6711	713734.82	61738.10
6712	713745.98	61741.08
6713	713768.94	61732.08
6714	713829.24	61731.00
6715	713849.04	61735.60
6716	713874.06	61736.68
6717	713889.00	61739.82
6718	713902.50	61746.66
6719	713919.86	61749.90

Обозначение характерных точек границы	Координаты, м (система координат МСК-168 (зона 5))	
	X	Y
6720	713950.02	61749.98
6721	713969.82	61754.58
6722	713984.50	61764.02
6723	713994.40	61766.90
6724	714018.50	61759.26
6725	714031.02	61760.96
6726	714034.44	61768.72
6727	714044.88	61786.62
6728	714055.50	61803.36
6729	714084.94	61817.22
6730	714123.72	61818.84
6731	714152.96	61810.10
6732	714170.16	61789.60
6733	714179.26	61781.22
6734	714198.42	61774.56
6735	714207.86	61757.46
6736	714208.32	61748.72
6737	714207.32	61741.16
6738	714197.42	61739.46
6739	714191.22	61737.92
6740	714194.00	61701.74
6741	714194.90	61681.76
6742	714200.40	61669.54
6743	714216.52	61645.14
6744	714249.36	61611.58
6745	714258.54	61590.24
6746	714280.42	61563.42
6747	714280.50	61514.38
6748	714336.48	61460.28
6749	714387.50	61416.10
6750	714400.56	61405.38
6751	714404.98	61390.44
6752	714412.90	61381.98
6753	714434.58	61374.16
6754	714455.82	61377.56
6755	714481.38	61367.40
6756	714502.72	61368.30
6757	714521.52	61369.12
6758	714537.90	61369.82
6759	714546.90	61365.16
6760	714548.98	61345.18
6761	714543.02	61338.60
6762	714529.16	61338.06
6763	714515.40	61337.44

Обозначение характерных точек границы	Координаты, м (система координат МСК-168 (зона 5))	
	X	Y
6764	714504.52	61326.90
6765	714505.24	61310.60
6766	714518.10	61304.84
6767	714565.90	61304.40
6768	714579.66	61305.04
6769	714598.48	61307.10
6770	714613.50	61307.72
6771	714626.72	61291.98
6772	714623.48	61280.54
6773	714628.08	61260.56
6774	714638.98	61242.22
6775	714655.80	61231.58
6776	714672.18	61231.06
6777	714684.42	61236.62
6778	714689.28	61240.68
6779	714694.42	61238.34
6780	714697.66	61223.40
6781	714711.60	61220.26
6782	714717.44	61229.26
6783	714730.94	61237.44
6784	714754.00	61227.10
6785	714772.62	61232.94
6786	714779.82	61240.76
6787	714788.56	61242.48
6788	714842.10	61224.66
6789	714863.88	61215.56
6790	714867.12	61199.38
6791	714873.88	61188.30
6792	714907.08	61175.98
6793	714924.00	61162.82
6794	714933.54	61146.90
6795	714949.38	61129.98
6796	714951.08	61118.72
6797	714955.40	61106.40
6798	714962.24	61092.80
6799	714969.28	61075.52
6800	714977.38	61063.38
6801	714978.28	61043.22
6802	714971.80	61019.10
6803	714983.58	61008.30
6804	715001.22	61007.76
6805	715016.52	61002.18
6806	715039.82	60986.88
6807	715058.36	60965.02

Обозначение характерных точек границы	Координаты, м (система координат МСК-168 (зона 5))	
	X	Y
6808	715082.30	60934.68
6809	715087.80	60924.78
6810	715081.78	60917.04
6811	715073.04	60915.42
6812	715073.50	60905.34
6813	715092.92	60893.64
6814	715110.58	60891.84
6815	715115.34	60898.32
6816	715113.54	60910.84
6817	715113.28	60917.14
6818	715115.62	60921.00
6819	715127.76	60930.36
6820	715144.32	60924.78
6821	715168.98	60908.22
6822	715172.32	60888.24
6823	715168.00	60871.76
6824	715161.06	60857.64
6825	715170.34	60847.92
6826	715190.40	60848.82
6827	715201.66	60849.36
6828	715213.44	60839.72
6829	715214.16	60822.18
6830	715212.46	60804.54
6831	715212.90	60794.46
6832	715219.84	60779.70
6833	715227.92	60766.20
6834	715228.56	60752.42
6835	715218.66	60748.20
6836	715210.48	60732.82
6837	715211.20	60717.68
6838	715220.38	60708.06
6839	715229.00	60712.20
6840	715228.28	60729.76
6841	715231.62	60738.74
6842	715240.26	60742.90
6843	715253.04	60738.38
6844	715275.18	60719.22
6845	715304.08	60692.86
6846	715308.48	60676.64
6847	715320.36	60663.42
6848	715333.32	60655.14
6849	715333.58	60650.10
6850	715326.02	60648.56
6851	715316.40	60640.56

Обозначение характерных точек границы	Координаты, м (система координат МСК-168 (зона 5))	
	X	Y
6852	715316.76	60631.84
6853	715324.32	60630.84
6854	715333.14	60630.04
6855	715339.72	60624.00
6856	715346.02	60623.02
6857	715340.26	60611.40
6858	715340.70	60600.16
6859	715353.66	60591.88
6860	715368.68	60593.86
6861	715373.54	60597.82
6862	715378.04	60609.32
6863	715390.48	60612.38
6864	715395.42	60615.10
6865	715402.44	60627.96
6866	715402.18	60634.26
6867	715421.24	60628.78
6868	715435.30	60623.10
6869	715443.58	60607.18
6870	715444.38	60588.36
6871	715449.78	60579.72
6872	715463.90	60571.52
6873	715501.26	60551.82
6874	715512.78	60546.06
6875	715537.98	60545.88
6876	715557.24	60536.60
6877	715586.76	60522.84
6878	715603.22	60519.78
6879	715613.22	60521.48
6880	715636.98	60525.00
6881	715650.74	60525.62
6882	715666.14	60518.80
6883	715684.06	60512.04
6884	715698.98	60513.94
6885	715712.30	60525.82
6886	715722.22	60530.04
6887	715745.70	60538.58
6888	715757.66	60552.90
6889	715770.82	60568.56
6890	715776.94	60572.60
6891	715785.56	60575.48
6892	715799.52	60573.60
6893	715815.28	60559.20
6894	715825.90	60545.80
6895	715835.60	60524.92

Обозначение характерных точек границы	Координаты, м (система координат МСК-168 (зона 5))	
	X	Y
6896	715852.52	60511.78
6897	715853.06	60498.00
6898	715850.72	60495.38
6899	715844.42	60495.12
6900	715839.38	60494.86
6901	715826.88	60493.06
6902	715829.94	60481.90
6903	715833.00	60468.20
6904	715832.10	60460.66
6905	715828.42	60459.20
6906	715820.86	60458.86
6907	715812.12	60457.22
6908	715808.34	60457.06
6909	715808.62	60450.76
6910	715819.42	60434.92
6911	715831.10	60425.36
6912	715858.12	60432.84
6913	716215.40	60649.84
6914	716716.22	60953.02
6915	716811.53	61009.18
6916	716848.70	61033.49
6917	716956.81	61096.18
6918	716984.93	61111.33
6919	717073.37	61163.44
6920	717073.31	61160.03
6921	717072.58	59180.12
6922	717073.04	59117.74
6923	717075.00	58048.38
6924	717190.88	57800.80
6925	717248.34	57665.70
6926	717260.50	57639.70
6927	717519.06	57093.12
6928	717744.70	56634.30
6929	717772.32	56575.36
6930	718024.60	56042.36
6931	718228.98	55622.06
6932	718610.04	54827.64
6933	718651.34	54615.16
6934	718720.30	54257.22
6935	718757.28	54061.74
6936	718702.46	53860.86
6937	718583.50	53392.32
6938	718476.76	52980.84
6939	718425.00	52779.06

Обозначение характерных точек границы	Координаты, м (система координат МСК-168 (зона 5))	
	X	Y
6940	718363.26	52542.54
6941	718321.40	52348.50
6942	718320.30	52227.16
6943	718294.33	52095.10
6944	718378.93	51930.71
6945	718395.26	51893.19
6946	718437.53	51816.99
6947	718455.87	51773.65
6948	718544.64	51601.64
6949	718564.77	51566.45
6950	718627.51	51445.59
6951	718676.60	51354.50
6952	719581.62	51193.56
6953	720042.74	51106.34
6954	720520.89	51030.60
6955	721029.68	50942.53
6956	721081.19	50926.74
6957	721109.52	50907.14
6958	721110.88	50874.66
6959	721107.54	50865.84
6960	721087.64	50862.42
6961	721081.62	50857.20
6962	721082.70	50833.44
6963	721084.50	50819.76
6964	721105.20	50804.38
6965	721118.34	50791.14
6966	721125.00	50781.42
6967	721117.90	50771.16
6968	721099.18	50770.26
6969	721089.18	50769.90
6970	721088.28	50762.34
6971	721088.64	50753.62
6972	721108.18	50736.86
6973	721130.84	50732.90
6974	721144.62	50733.46
6975	721157.04	50735.26
6976	721168.28	50734.54
6977	721177.64	50722.38
6978	721178.46	50703.66
6979	721173.14	50652.08
6980	721173.86	50635.88
6981	721177.82	50631.02
6982	721195.30	50633.00
6983	721206.36	50637.24

Обозначение характерных точек границы	Координаты, м (система координат МСК-168 (зона 5))	
	X	Y
6984	721217.78	50634.00
6985	721229.58	50620.76
6986	721222.20	50590.44
6987	721209.42	50566.04
6988	721198.44	50554.78
6989	721186.64	50543.82
6990	721177.02	50534.64
6991	721171.16	50525.56
6992	721172.34	50498.10
6993	721191.06	50441.32
6994	721206.28	50408.20
6995	721210.86	50390.90
6996	721203.84	50378.04
6997	721172.70	50374.18
6998	721160.38	50369.94
6999	721151.82	50365.80
7000	721142.64	50346.62
7001	721135.88	50328.80
7002	721125.08	50319.54
7003	721108.26	50303.78
7004	721100.88	50299.74
7005	721095.12	50289.48
7006	721095.40	50282.02
7007	721116.90	50247.80
7008	721124.00	50229.36
7009	721116.90	50219.10
7010	721113.58	50210.20
7011	721084.50	50187.60
7012	721074.96	50177.16
7013	721074.32	50162.14
7014	721080.98	50153.66
7015	721094.04	50140.44
7016	721109.16	50138.64
7017	721137.86	50139.90
7018	721154.16	50140.52
7019	721162.24	50127.12
7020	721162.80	50114.60
7021	721147.68	50086.44
7022	721148.22	50075.20
7023	721151.28	50062.86
7024	721189.18	50054.48
7025	721223.54	50041.00
7026	721234.88	50038.92
7027	721266.30	50035.32

Обозначение характерных точек границы	Координаты, м (система координат МСК-168 (зона 5))	
	X	Y
7028	721278.08	50023.26
7029	721291.58	50001.38
7030	721296.36	49978.98
7031	721296.90	49965.30
7032	721309.94	49953.34
7033	721343.79	49924.79
7034	721356.65	49915.34
7035	721357.10	49905.26
7036	721356.20	49897.80
7037	721356.65	49886.54
7038	721360.70	49879.16
7039	721334.88	49841.72
7040	721327.50	49808.88
7041	721320.48	49769.82
7042	721311.48	49745.60
7043	721298.70	49723.74
7044	721293.76	49721.04
7045	721294.38	49707.36
7046	721301.40	49688.82
7047	721302.30	49670.10
7048	721318.14	49649.48
7049	721336.24	49609.00
7050	721336.24	49580.18
7051	721336.60	49571.46
7052	721345.86	49560.56
7053	721365.38	49541.40
7054	721380.34	49543.28
7055	721396.08	49556.52
7056	721401.84	49568.04
7057	721400.12	49577.94
7058	721397.26	49586.58
7059	721396.98	49592.88
7060	721410.66	49595.94
7061	721427.22	49587.94
7062	721447.82	49575.06
7063	721459.26	49570.56
7064	721468.08	49569.66
7065	721474.20	49544.92
7066	721487.08	49535.46
7067	721508.40	49535.10
7068	721517.50	49526.74
7069	721529.28	49514.76
7070	721543.40	49506.56
7071	721551.50	49493.16

Обозначение характерных точек границы	Координаты, м (система координат МСК-168 (зона 5))	
	X	Y
7072	721544.22	49487.86
7073	721534.78	49474.98
7074	721530.18	49465.98
7075	721521.46	49465.62
7076	721510.02	49468.86
7077	721505.16	49466.16
7078	721505.70	49453.66
7079	721506.14	49443.66
7080	721522.44	49441.86
7081	721533.78	49441.06
7082	721547.10	49421.62
7083	721564.20	49403.62
7084	721585.00	49385.80
7085	721599.56	49367.62
7086	721595.96	49333.68
7087	721594.88	49301.02
7088	721595.42	49288.60
7089	721605.96	49276.54
7090	721616.76	49259.42
7091	721617.40	49244.48
7092	721611.72	49230.44
7093	721629.90	49216.22
7094	721647.44	49215.70
7095	721665.00	49215.24
7096	721677.52	49215.78
7097	721680.84	49224.70
7098	721687.94	49233.78
7099	721692.62	49241.52
7100	721715.22	49241.24
7101	721726.74	49234.22
7102	721733.04	49233.24
7103	721728.72	49218.02
7104	721742.58	49216.14
7105	721764.82	49222.08
7106	721780.38	49239.00
7107	721794.06	49239.64
7108	721806.76	49236.38
7109	721821.24	49219.56
7110	721822.14	49198.32
7111	721839.14	49182.76
7112	721840.14	49160.24
7113	721851.94	49147.02
7114	721866.16	49137.66
7115	721887.38	49138.56

Обозначение характерных точек границы	Координаты, м (система координат МСК-168 (зона 5))	
	X	Y
7116	721892.98	49124.96
7117	721896.04	49111.38
7118	721901.70	49096.62
7119	721922.94	49097.52
7120	721970.10	49107.06
7121	721992.60	49108.04
7122	722004.30	49097.34
7123	722006.74	49071.14
7124	722001.52	49047.12
7125	722000.80	49034.62
7126	722004.94	49025.96
7127	722014.82	49027.68
7128	722077.92	49072.94
7129	722087.38	49087.16
7130	722086.56	49105.90
7131	722084.76	49117.04
7132	722094.40	49127.50
7133	722134.00	49136.76
7134	722147.68	49138.56
7135	722160.80	49152.96
7136	722165.22	49166.92
7137	722162.96	49190.58
7138	722158.46	49206.70
7139	722160.98	49208.04
7140	722171.88	49216.04
7141	722179.08	49222.62
7142	722187.36	49232.98
7143	722187.10	49240.44
7144	722186.64	49250.42
7145	722186.28	49259.16
7146	722193.48	49265.74
7147	722208.14	49272.66
7148	722220.22	49284.44
7149	722247.38	49291.92
7150	722293.28	49302.64
7151	722321.38	49317.66
7152	722341.26	49321.00
7153	722357.72	49316.76
7154	722376.64	49285.00
7155	722387.16	49272.94
7156	722405.98	49272.48
7157	722425.86	49274.64
7158	722444.12	49286.70
7159	722455.20	49292.18

Обозначение характерных точек границы	Координаты, м (система координат МСК-168 (зона 5))	
	X	Y
7160	722464.38	49281.30
7161	722468.62	49270.22
7162	722466.82	49253.86
7163	722467.36	49241.42
7164	722494.80	49216.32
7165	722518.48	49217.30
7166	722572.02	49224.70
7167	722613.78	49213.98
7168	722631.32	49213.44
7169	722647.08	49224.14
7170	722655.90	49253.30
7171	722653.30	49284.54
7172	722644.66	49310.46
7173	722635.38	49321.26
7174	722621.24	49330.72
7175	722597.50	49328.46
7176	722583.80	49326.58
7177	722573.82	49327.38
7178	722568.42	49335.94
7179	722568.06	49343.40
7180	722572.74	49352.40
7181	722598.30	49367.24
7182	722641.32	49385.42
7183	722702.16	49425.56
7184	722710.70	49430.98
7185	722710.44	49437.26
7186	722710.16	49443.48
7187	722717.28	49452.56
7188	722732.30	49451.94
7189	722740.06	49447.26
7190	722750.94	49427.74
7191	722751.30	49419.00
7192	722760.48	49409.36
7193	722771.72	49408.56
7194	722783.44	49400.36
7195	722792.80	49385.70
7196	722794.78	49368.32
7197	722811.32	49362.76
7198	722826.08	49368.42
7199	722834.46	49377.50
7200	722838.88	49390.28
7201	722835.64	49407.66
7202	722821.04	49425.76
7203	722798.28	49459.86

Обозначение характерных точек границы	Координаты, м (система координат МСК-168 (зона 5))	
	X	Y
7204	722787.76	49471.92
7205	722787.48	49478.12
7206	722786.94	49490.64
7207	722790.36	49498.28
7208	722800.00	49507.46
7209	722815.10	49505.58
7210	722824.46	49492.26
7211	722834.02	49473.90
7212	722841.94	49464.26
7213	722895.76	49435.27
7214	722904.48	49435.66
7215	722916.80	49439.98
7216	722923.30	49464.00
7217	722928.02	49469.18
7218	722930.58	49469.22
7219	722939.94	49473.54
7220	722965.40	49474.62
7221	722977.92	49475.16
7222	722978.28	49465.16
7223	722979.10	49447.72
7224	722984.22	49445.36
7225	723006.62	49476.42
7226	723024.36	49501.00
7227	723028.96	49509.90
7228	723038.58	49517.82
7229	723047.48	49515.76
7230	723062.08	49496.30
7231	723077.64	49484.52
7232	723090.96	49450.22
7233	723123.72	49363.19
7234	723184.49	49140.58
7235	723227.03	48984.65
7236	723266.38	48599.48
7237	723328.54	48065.74
7238	723346.86	47956.86
7239	723379.78	47693.98
7240	723383.82	47661.66
7241	723429.00	47341.26
7242	723484.80	46747.72
7243	723552.84	45954.72
7244	723623.54	45270.54
7245	723691.48	44643.68
7246	723723.98	44333.18
7247	723731.94	44290.72

Обозначение характерных точек границы	Координаты, м (система координат МСК-168 (зона 5))	
	X	Y
7248	723785.94	43952.66
7249	723854.06	43370.20
7250	723925.90	42868.72
7251	723940.02	42720.12
7252	723953.80	42582.56
7253	723976.58	42439.42
7254	724079.58	42108.22
7255	724151.64	41902.24
7256	724235.34	41699.60
7257	724004.10	41327.92
7258	723887.72	41118.12
7259	723709.26	40893.20
7260	723544.12	40502.70
7261	723480.42	40204.60
7262	723355.14	40025.34
7263	723305.52	39646.44
7264	723277.08	39379.50
7265	723265.84	39166.92
7266	723246.74	38988.44
7267	723228.20	38655.36
7268	723232.66	38424.04
7269	723231.88	38147.12
7270	723211.64	37888.30
7271	723082.90	37730.44
7272	722880.72	37596.80
7273	722657.88	37513.50
7274	722486.26	37426.68
7275	722389.54	37350.60
7276	722306.42	37269.66
7277	722236.42	37169.90
7278	722241.80	36899.02
7279	722279.20	36607.34
7280	722297.66	36392.94
7281	722235.20	36186.38
7282	721914.02	35997.38
7283	721830.24	35935.22
7284	721790.76	35837.02
7285	721841.48	35473.22
7286	721855.96	35221.04
7287	721824.84	35036.28
7288	721873.16	34899.30
7289	721929.14	34786.36
7290	722093.94	34604.28
7291	722283.84	34419.50

Обозначение характерных точек границы	Координаты, м (система координат МСК-168 (зона 5))	
	X	Y
7292	722382.02	34309.72
7293	722426.86	34338.06
7294	722571.12	34343.02
7295	722597.04	34349.22
7296	722605.32	34359.56
7297	722610.72	34378.64
7298	722608.30	34433.64
7299	722605.50	34468.64
7300	722608.48	34486.28
7301	722647.36	34538.14
7302	722660.86	34541.28
7303	722817.54	34519.24
7304	723067.02	34481.16
7305	723114.46	34479.54
7306	723197.96	34449.30
7307	723284.72	34430.48
7308	723365.46	34406.46
7309	723445.56	34397.36
7310	723569.40	34356.42
7311	723630.78	34349.04
7312	723662.72	34357.96
7313	723686.40	34357.78
7314	723727.62	34327.00
7315	723781.98	34309.26
7316	723802.50	34322.66
7317	723812.04	34389.54
7318	723860.56	34535.78
7319	723915.82	34667.28
7320	723942.62	34766.20
7321	723991.50	34861.86
7322	724026.32	34920.72
7323	724058.38	34962.22
7324	724075.20	34977.96
7325	724083.20	34995.86
7326	724082.12	35049.78
7327	724081.86	35083.62
7328	724083.38	35107.48
7329	724079.88	35129.88
7330	724078.98	35149.94
7331	724079.60	35164.98
7332	724106.88	35200.08
7333	724138.74	35217.72
7334	724181.22	35220.86
7335	724225.22	35187.66

Обозначение характерных точек границы	Координаты, м (система координат МСК-168 (зона 5))	
	X	Y
7336	724253.50	35143.74
7337	724261.14	35112.68
7338	724251.42	35077.24
7339	724241.44	35046.62
7340	724242.60	35020.36
7341	724266.72	34983.80
7342	724324.14	34932.42
7343	724365.90	34892.82
7344	724389.12	34849.98
7345	724398.48	34777.62
7346	724412.78	34738.12
7347	724432.60	34713.90
7348	724474.26	34708.24
7349	724524.76	34727.94
7350	724553.46	34759.36
7351	724586.22	34783.30
7352	724633.56	34791.66
7353	724707.46	34792.38
7354	724784.58	34804.44
7355	724845.96	34833.50
7356	724910.76	34871.40
7357	724940.46	34881.48
7358	724999.78	34870.32
7359	725054.04	34862.58
7360	725153.22	34859.44
7361	725228.38	34860.16
7362	725305.32	34847.20
7363	725343.38	34837.56
7364	725386.04	34808.14
7365	725425.38	34797.24
7366	725463.82	34806.42
7367	725509.90	34841.08
7368	725552.92	34861.76
7369	725576.84	34886.60
7370	725591.98	34913.60
7371	725596.20	34932.60
7372	725595.48	34947.62
7373	725602.32	34962.92
7374	725669.72	34969.68
7375	725698.80	34964.64
7376	725740.92	34918.82
7377	725761.62	34902.18
7378	725790.16	34882.12
7379	725809.58	34837.82

Обозначение характерных точек границы	Координаты, м (система координат МСК-168 (зона 5))	
	X	Y
7380	725820.66	34814.44
7381	725857.10	34783.46
7382	725873.22	34757.82
7383	725878.26	34729.20
7384	725879.08	34709.14
7385	725879.62	34697.88
7386	725900.84	34698.86
7387	725945.04	34719.56
7388	725988.68	34754.04
7389	726011.10	34786.44
7390	726025.24	34892.38
7391	726014.88	34958.34
7392	725995.52	35000.10
7393	725979.42	35024.50
7394	725966.74	35056.54
7395	725955.02	35066.08
7396	725917.78	35087.04
7397	725900.58	35108.82
7398	725898.50	35126.38
7399	725905.52	35137.88
7400	725928.94	35147.70
7401	725970.24	35149.50
7402	726049.26	35176.76
7403	726077.70	35184.24
7404	726105.24	35185.50
7405	726135.74	35176.76
7406	726161.04	35142.74
7407	726189.74	35116.48
7408	726223.32	35094.06
7409	726248.62	35087.66
7410	726272.28	35062.38
7411	726289.74	35035.56
7412	726320.70	35015.58
7413	726351.04	35009.38
7414	726403.14	34992.80
7415	726445.54	34969.58
7416	726475.94	34960.86
7417	726501.14	34958.26
7418	726523.02	34945.38
7419	726545.70	34913.78
7420	726559.02	34895.52
7421	726581.62	34894.00
7422	726619.06	34898.14
7423	726640.56	34892.82

Обозначение характерных точек границы	Координаты, м (система координат МСК-168 (зона 5))	
	X	Y
7424	726664.50	34890.12
7425	726678.10	34895.70
7426	726696.98	34921.62
7427	726712.12	34977.42
7428	726716.16	35000.20
7429	726717.34	35030.34
7430	726724.98	35056.98
7431	726733.44	35091.18
7432	726740.10	35111.52
7433	726755.58	35131.04
7434	726776.64	35165.78
7435	726787.44	35203.86
7436	726796.52	35225.64
7437	726835.14	35259.92
7438	726882.30	35271.98
7439	726918.58	35273.52
7440	726937.56	35269.38
7441	726955.84	35251.38
7442	726971.12	35218.18
7443	726994.54	35197.82
7444	727043.32	35171.20
7445	727084.90	35136.62
7446	727111.88	35121.52
7447	727164.80	35115.02
7448	727202.70	35107.82
7449	727229.62	35124.12
7450	727239.88	35147.06
7451	727252.64	35170.20
7452	727251.66	35194.04
7453	727265.52	35220.96
7454	727273.44	35240.14
7455	727273.08	35277.66
7456	727278.48	35296.74
7457	727296.66	35310.06
7458	727346.42	35318.52
7459	727359.20	35314.02
7460	727384.24	35285.04
7461	727420.42	35232.74
7462	727436.24	35185.76
7463	727454.78	35161.48
7464	727473.06	35145.98
7465	727517.52	35131.58
7466	727571.26	35135.20
7467	727602.66	35132.76

Обозначение характерных точек границы	Координаты, м (система координат МСК-168 (зона 5))	
	X	Y
7468	727622.64	35134.92
7469	727643.24	35152.12
7470	727665.22	35193.24
7471	727687.44	35230.50
7472	727694.74	35263.44
7473	727705.90	35296.56
7474	727703.56	35321.50
7475	727683.92	35368.30
7476	727655.76	35410.94
7477	727645.86	35436.86
7478	727643.60	35459.38
7479	727645.04	35483.22
7480	727652.44	35514.90
7481	727653.24	35555.04
7482	727652.16	35580.06
7483	727651.62	35592.58
7484	727635.32	35620.74
7485	727626.24	35656.74
7486	727629.30	35671.86
7487	727635.78	35697.24
7488	727641.44	35710.02
7489	727636.86	35728.66
7490	727624.26	35759.44
7491	727617.96	35789.30
7492	727612.02	35811.54
7493	727606.72	35817.58
7494	727588.62	35830.62
7495	727556.76	35841.78
7496	727538.58	35857.26
7497	727525.44	35870.50
7498	727521.22	35881.66
7499	727510.06	35879.86
7500	727484.04	35871.20
7501	727464.96	35877.88
7502	727439.40	35890.56
7503	727419.78	35908.56
7504	727401.50	35924.04
7505	727399.34	35946.54
7506	727398.36	35967.78
7507	727397.64	35985.32
7508	727384.32	36002.24
7509	727370.64	36030.52
7510	727365.70	36057.88
7511	727374.60	36082.08

Обозначение характерных точек границы	Координаты, м (система координат МСК-168 (зона 5))	
	X	Y
7512	727392.32	36136.80
7513	727403.58	36166.14
7514	727419.06	36183.14
7515	727461.10	36197.46
7516	727504.46	36208.16
7517	727587.18	36208.00
7518	727672.22	36211.68
7519	727747.84	36203.68
7520	727822.08	36195.66
7521	727855.74	36199.62
7522	727889.32	36207.36
7523	727919.28	36209.88
7524	727986.88	36182.80
7525	728038.44	36148.68
7526	728075.34	36136.44
7527	728144.54	36129.42
7528	728201.34	36121.86
7529	728225.74	36107.92
7530	728250.12	36095.12
7531	728296.64	36060.84
7532	728337.68	36041.30
7533	728378.36	36027.98
7534	728396.46	36015.02
7535	728415.18	35988.20
7536	728432.28	35968.96
7537	728482.32	35942.22
7538	728506.90	35924.50
7539	728549.92	35915.12
7540	728579.96	35916.38
7541	728615.60	35904.14
7542	728669.24	35909.00
7543	728776.36	35896.14
7544	728816.94	35884.08
7545	728865.90	35854.92
7546	728922.78	35814.78
7547	728958.34	35803.72
7548	729020.52	35813.96
7549	729059.32	35815.68
7550	729107.82	35795.24
7551	729191.98	35733.70
7552	729246.78	35713.54
7553	729344.80	35707.68
7554	729388.08	35720.90
7555	729418.14	35749.80

Обозначение характерных точек границы	Координаты, м (система координат МСК-168 (зона 5))	
	X	Y
7556	729442.08	35774.64
7557	729485.38	35787.88
7558	729511.64	35817.84
7559	729538.12	35842.78
7560	729556.28	35857.34
7561	729573.76	35859.42
7562	729590.22	35856.36
7563	729607.50	35860.86
7564	729620.56	35878.94
7565	729626.50	35886.78
7566	729664.56	35874.64
7567	729689.84	35869.50
7568	729701.54	35861.22
7569	729700.74	35849.88
7570	729691.20	35839.44
7571	729685.34	35830.34
7572	729713.26	35793.98
7573	729729.80	35787.14
7574	729757.54	35784.64
7575	729777.96	35774.28
7576	729790.64	35742.14
7577	729801.46	35725.14
7578	729824.84	35704.80
7579	729838.08	35690.30
7580	729839.42	35659.08
7581	729847.80	35638.10
7582	729865.80	35627.58
7583	729900.54	35607.78
7584	729912.16	35599.50
7585	729927.54	35562.60
7586	729940.32	35558.10
7587	729958.96	35561.44
7588	729982.26	35572.50
7589	729993.78	35568.00
7590	730017.18	35548.92
7591	730029.86	35544.42
7592	730047.42	35545.22
7593	730062.98	35560.98
7594	730075.86	35582.84
7595	730091.52	35596.08
7596	730106.36	35600.50
7597	730125.54	35592.48
7598	730143.10	35593.30
7599	730155.06	35605.08

Обозначение характерных точек границы	Координаты, м (система координат МСК-168 (зона 5))	
	X	Y
7600	730169.10	35628.30
7601	730182.06	35646.40
7602	730195.38	35657.00
7603	730246.50	35664.20
7604	730282.24	35678.34
7605	730303.28	35684.28
7606	730331.28	35674.20
7607	730346.22	35676.08
7608	730373.68	35707.42
7609	730394.46	35719.56
7610	730430.82	35719.92
7611	730455.04	35709.66
7612	730474.84	35687.96
7613	730484.72	35662.04
7614	730505.16	35652.96
7615	730522.54	35656.20
7616	730550.62	35673.76
7617	730571.48	35683.38
7618	730587.86	35681.58
7619	730598.68	35664.48
7620	730600.02	35633.24
7621	730601.74	35623.26
7622	730619.46	35617.78
7623	730637.82	35628.66
7624	730652.76	35630.56
7625	730660.24	35603.28
7626	730677.50	35580.14
7627	730692.00	35563.22
7628	730708.48	35560.26
7629	730748.34	35564.50
7630	730781.82	35574.66
7631	730807.38	35590.86
7632	730830.88	35598.14
7633	730859.12	35583.12
7634	730890.36	35584.48
7635	730911.14	35596.62
7636	730923.30	35605.98
7637	730944.64	35605.62
7638	730957.32	35601.12
7639	730969.38	35613.00
7640	730980.28	35622.18
7641	730986.40	35623.72
7642	730994.30	35615.34
7643	730995.02	35599.04

Обозначение характерных точек границы	Координаты, м (система координат МСК-168 (зона 5))	
	X	Y
7644	731005.64	35584.48
7645	731029.86	35576.74
7646	731042.36	35577.26
7647	731057.22	35580.42
7648	731067.48	35575.82
7649	731068.12	35560.80
7650	731072.26	35552.24
7651	731089.80	35552.96
7652	731101.04	35553.52
7653	731105.46	35537.40
7654	731120.94	35528.04
7655	731130.94	35528.50
7656	731140.56	35537.68
7657	731149.92	35553.14
7658	731158.38	35560.98
7659	731173.42	35560.44
7660	731211.58	35547.02
7661	731254.50	35540.10
7662	731270.80	35540.82
7663	731281.14	35532.54
7664	731290.14	35526.60
7665	731278.16	35514.80
7666	731268.46	35508.14
7667	731262.34	35504.10
7668	731264.14	35492.84
7669	731277.98	35489.70
7670	731295.90	35481.70
7671	731323.88	35471.70
7672	731349.00	35471.52
7673	731361.60	35469.54
7674	731383.82	35478.00
7675	731399.86	35482.50
7676	731417.48	35482.04
7677	731429.18	35472.52
7678	731424.86	35454.78
7679	731417.30	35428.04
7680	731420.64	35409.42
7681	731437.30	35401.32
7682	731452.32	35400.78
7683	731463.66	35399.96
7684	731471.84	35384.04
7685	731489.58	35379.80
7686	731504.34	35386.74
7687	731518.82	35398.62

Обозначение характерных точек границы	Координаты, м (система координат МСК-168 (зона 5))	
	X	Y
7688	731533.78	35400.52
7689	731550.24	35396.28
7690	731559.60	35382.86
7691	731573.46	35382.24
7692	731584.26	35393.94
7693	731588.58	35407.98
7694	731595.78	35417.06
7695	731609.18	35423.90
7696	731640.52	35425.26
7697	731653.20	35422.02
7698	731663.72	35409.96
7699	731668.50	35387.64
7700	731680.38	35373.06
7701	731713.58	35359.48
7702	731726.20	35356.24
7703	731736.82	35342.90
7704	731745.00	35328.24
7705	731761.82	35316.46
7706	731791.98	35314.02
7707	731821.60	35295.22
7708	731845.70	35289.98
7709	731860.56	35293.14
7710	731875.32	35298.80
7711	731901.32	35306.20
7712	731921.22	35310.86
7713	731936.60	35331.58
7714	731961.46	35336.44
7715	732020.86	35352.80
7716	732047.40	35348.94
7717	732075.84	35327.62
7718	732095.02	35320.94
7719	732130.92	35330.04
7720	732149.56	35333.38
7721	732173.40	35331.84
7722	732213.18	35311.04
7723	732246.12	35303.66
7724	732279.52	35313.92
7725	732296.88	35317.18
7726	732319.64	35313.12
7727	732348.28	35289.36
7728	732383.02	35268.30
7729	732404.24	35241.58
7730	732424.68	35232.48
7731	732456.08	35231.32

Обозначение характерных точек границы	Координаты, м (система координат МСК-168 (зона 5))	
	X	Y
7732	732522.42	35260.56
7733	732558.24	35273.44
7734	732582.46	35293.24
7735	732625.12	35292.60
7736	732643.92	35290.88
7737	732657.42	35297.82
7738	732667.24	35303.22
7739	732680.18	35293.76
7740	732693.96	35294.40
7741	732707.46	35301.24
7742	732720.60	35315.56
7743	732732.74	35324.90
7744	732747.06	35312.94
7745	732762.18	35309.88
7746	732771.90	35316.54
7747	732786.02	35337.24
7748	732796.92	35347.76
7749	732816.90	35348.58
7750	732832.38	35368.10
7751	732840.66	35378.46
7752	732846.70	35383.76
7753	732910.24	35362.70
7754	732945.88	35322.92
7755	732957.12	35293.32
7756	732969.08	35277.48
7757	732970.16	35253.72
7758	732978.00	35246.52
7759	732987.28	35235.62
7760	732991.14	35232.02
7761	732984.30	35217.98
7762	732982.32	35205.40
7763	732985.20	35195.40
7764	733019.40	35188.12
7765	733032.18	35182.44
7766	733037.58	35172.62
7767	733028.40	35154.72
7768	733018.76	35144.28
7769	733029.40	35132.14
7770	733099.68	35071.30
7771	733122.18	35044.64
7772	733136.50	35031.52
7773	733165.64	35024.04
7774	733178.62	35014.50
7775	733189.50	34994.96

Обозначение характерных точек границы	Координаты, м (система координат МСК-168 (зона 5))	
	X	Y
7776	733202.64	34981.74
7777	733271.50	34989.12
7778	733323.96	34999.64
7779	733363.30	34987.50
7780	733392.18	34958.70
7781	733413.06	34938.28
7782	733437.36	34926.74
7783	733458.60	34927.74
7784	733498.12	34940.70
7785	733528.16	34942.06
7786	733554.90	34930.62
7787	733592.62	34899.66
7788	733626.62	34894.88
7789	733672.70	34900.64
7790	733718.52	34912.70
7791	733747.32	34912.70
7792	733770.36	34902.46
7793	733806.18	34856.38
7794	733836.24	34826.32
7795	733873.14	34814.08
7796	733898.06	34816.42
7797	733915.98	34837.30
7798	733930.66	34874.28
7799	733948.38	34897.58
7800	733981.60	34912.88
7801	734004.26	34937.72
7802	734023.98	34946.10
7803	734042.42	34953.12
7804	734047.92	34969.68
7805	734049.80	34984.80
7806	734063.22	34992.90
7807	734132.88	35004.78
7808	734151.06	35018.10
7809	734160.96	35021.08
7810	734169.78	35020.18
7811	734187.96	35004.60
7812	734207.94	35005.50
7813	734218.20	35000.90
7814	734231.52	34981.48
7815	734250.78	34943.40
7816	734261.22	34932.60
7817	734296.60	34926.56
7818	734330.06	34934.32
7819	734340.24	34930.98

Обозначение характерных точек границы	Координаты, м (система координат МСК-168 (зона 5))	
	X	Y
7820	734348.08	34923.78
7821	734352.58	34906.50
7822	734353.84	34876.44
7823	734373.54	34855.92
7824	734415.48	34841.52
7825	734463.72	34827.30
7826	734484.34	34814.34
7827	734524.64	34779.78
7828	734559.12	34764.94
7829	734567.12	34754.04
7830	734574.06	34739.28
7831	734588.02	34733.60
7832	734600.34	34739.20
7833	734615.90	34754.94
7834	734636.98	34760.78
7835	734692.50	34750.70
7836	734847.84	34722.36
7837	735025.40	34698.78
7838	735114.50	34667.54
7839	735163.02	34644.50
7840	735211.08	34605.28
7841	735265.44	34564.96
7842	735296.32	34547.48
7843	735344.72	34528.32
7844	735411.06	34529.94
7845	735469.48	34540.02
7846	735528.16	34572.68
7847	735580.08	34617.60
7848	735628.22	34661.08
7849	735672.14	34689.34
7850	735750.64	34698.96
7851	735794.82	34690.86
7852	735834.68	34666.30
7853	735867.26	34636.32
7854	735900.40	34567.56
7855	735934.32	34477.46
7856	735958.44	34414.56
7857	735984.46	34390.62
7858	736035.40	34371.54
7859	736069.06	34376.76
7860	736113.06	34399.98
7861	736176.24	34445.34
7862	736248.86	34474.86
7863	736295.94	34487.02

Обозначение характерных точек границы	Координаты, м (система координат МСК-168 (зона 5))	
	X	Y
7864	736416.90	34498.52
7865	736489.80	34520.48
7866	736638.84	34549.56
7867	736725.34	34549.56
7868	736803.62	34534.18
7869	736863.74	34504.20
7870	736938.18	34434.72
7871	737033.04	34327.18
7872	737060.40	34304.58
7873	737135.28	34281.54
7874	737190.44	34278.84
7875	737236.26	34292.16
7876	737279.10	34344.18
7877	737310.14	34407.00
7878	737332.56	34495.74
7879	737358.02	34631.10
7880	737371.88	34714.44
7881	737391.24	34759.18
7882	737433.18	34802.46
7883	737499.60	34830.36
7884	737625.78	34867.26
7885	737777.88	34882.64
7886	737850.78	34877.08
7887	737942.32	34845.92
7888	737983.44	34850.26
7889	738024.84	34877.16
7890	738049.50	34886.98
7891	738075.14	34873.02
7892	738103.76	34849.18
7893	738156.68	34841.52
7894	738284.40	34842.06
7895	738386.64	34823.88
7896	738468.54	34784.82
7897	738537.66	34750.26
7898	738626.84	34716.50
7899	738752.32	34710.66
7900	738914.40	34698.96
7901	738954.62	34695.62
7902	739013.22	34702.02
7903	739098.36	34674.30
7904	739202.66	34608.68
7905	739233.80	34583.66
7906	739298.88	34527.60
7907	739374.84	34451.82

Обозначение характерных точек границы	Координаты, м (система координат МСК-168 (зона 5))	
	X	Y
7908	739458.18	34377.76
7909	739569.78	34317.36
7910	739706.40	34285.68
7911	739935.90	34251.84
7912	740128.76	34195.06
7913	740179.88	34170.94
7914	740242.98	34102.16
7915	740321.90	34015.32
7916	740404.34	33934.86
7917	740445.48	33911.56
7918	740518.66	33899.76
7919	740677.50	33904.16
7920	740746.70	33897.14
7921	740777.04	33889.68
7922	740796.76	33868.00
7923	740917.08	33752.80
7924	740984.40	33701.76
7925	741063.96	33658.84
7926	741236.04	33559.74
7927	741346.20	33475.50
7928	741435.92	33370.30
7929	741529.34	33211.36
7930	741643.92	33082.10
7931	741735.28	32998.32
7932	741840.58	32938.92
7933	741903.92	32921.64
7934	742004.00	32923.54
7935	742078.36	32914.18
7936	742116.42	32902.12
7937	742172.50	32853.06
7938	742281.30	32711.14
7939	742368.42	32580.72
7940	742444.66	32500.00
7941	742596.22	32379.12
7942	742672.80	32328.72
7943	742908.88	32198.04
7944	743031.80	32132.98
7945	743075.72	32102.20
7946	743112.90	32053.50
7947	743416.74	31802.58
7948	743531.32	31701.88
7949	743673.78	31592.34
7950	743735.16	31562.28
7951	743783.30	31549.32

Обозначение характерных точек границы	Координаты, м (система координат МСК-168 (зона 5))	
	X	Y
7952	743856.66	31590.18
7953	743917.40	31630.60
7954	743983.38	31668.76
7955	744067.70	31687.46
7956	744247.62	31695.30
7957	744427.52	31703.22
7958	744553.26	31746.42
7959	744677.10	31777.02
7960	744744.78	31774.96
7961	744883.56	31750.74
7962	744953.40	31756.32
7963	745037.00	31790.16
7964	745108.20	31823.46
7965	745179.48	31854.24
7966	745330.94	31825.62
7967	745537.42	31796.92
7968	745668.18	31785.04
7969	746046.54	31030.10
7970	747569.34	27923.94
7971	752980.78	16885.62
7972	761323.32	23676.54
7973	764011.76	25805.32
7974	768213.53	26093.57
7975	770556.07	26254.31
1	776076.56	26633.21

Площадь муниципального образования 430491,25 га.

Приложение 47
к Закону края
от 10 октября 2024 г. № 8-3149

Приложение 47
к Закону края
от 18 февраля 2005 г. № 13-3015

Текстовое описание местоположения границ муниципального образования Канский район

По смежеству с землями муниципального образования
Дзержинский район

Граница муниципального образования Канский район по смежеству с землями муниципального образования Дзержинский район проходит от точки 1 (узловая точка) до точки 849 (узловая точка) протяженностью 69873,20 м.

От точки 1 – узловой точки пересечения границ муниципального образования Сухобузимский район, муниципального образования Канский район и муниципального образования Дзержинский район граница следует на восток прямой линией 1556,70 м по лесу до реки Куликовский (точка 2).

От точки 2 граница идет на северо-восток и юго-восток извилистой линией 10199,51 м по середине реки Куликовский вниз по течению до реки Верхний Курыш (точка 87). Далее граница проходит на юго-восток и северо-восток извилистой линией 10303,98 м по середине реки Верхний Курыш вниз по течению до точки 233.

От точки 233 граница следует на юго-восток прямой линией 2751,11 м по болоту и лесу до точки 238. Затем граница идет на восток и юго-восток ломаной линией 1833,83 м по лесу до точки 246. Далее граница проходит в северо-восточном направлении плавной линией 2085,61 м по лесу до реки Верхний Курыш (точка 253).

От точки 253 граница следует в юго-восточном направлении извилистой линией 2722,25 м по середине реки Верхний Курыш вниз по течению до точки 311. Затем граница идет в северо-восточном направлении ломаной линией 4692,08 м по пашне, лесу, пересекая грунтовые дороги, до точки 326. Далее граница проходит на северо-восток прямой линией 312,58 м по лесу до точки 329.

От точки 329 граница следует на юго-восток прямой линией 738,51 м по лесу до точки 333. Затем граница идет на восток прямой линией 4387,61 м по лесу и пашне до точки 352. Далее граница проходит на северо-восток прямой линией 1617,62 м по пашне и лесу до точки 357. Затем граница следует на юг прямой линией 678,41 м по лесу и пашне до точки 361.

От точки 361 граница идет на восток прямой линией 878,32 м по пашне до точки 364. Далее граница проходит в северо-восточном направлении плавной линией 1163,38 м по лесу до безымянного ручья (точка 371). Затем граница следует

на северо-восток извилистой линией 3358,48 м по руслу безымянного ручья вверх по течению до точки 416.

От точки 416 граница идет на юго-восток и северо-восток плавной линией 247,37 м по лесу до точки 421. Далее граница проходит на юго-восток прямой линией 3816,29 м по лесу до точки 430. Затем граница следует в северо-восточном направлении прямой линией 3059,24 м по пашне и лесу, пересекая автомобильную дорогу Канск – Тасеево – Устье, до точки 447.

От точки 447 граница идет на юго-восток ломаной линией 2847,87 м по лесу и пашне до реки Алатка (точка 465). Далее граница следует на северо-восток извилистой линией 10622,45 м по середине реки Алатка вниз по течению до точки 849 – узловой точки пересечения границ муниципального образования Дзержинский район, муниципального образования Канский район и муниципального образования Абанский район.

По смежеству с землями муниципального образования Абанский район

Граница муниципального образования Канский район по смежеству с землями муниципального образования Абанский район проходит от точки 849 (узловая точка) до точки 1001 (узловая точка) протяженностью 32256,24 м.

От точки 849 – узловой точки пересечения границ муниципального образования Дзержинский район, муниципального образования Канский район и муниципального образования Абанский район граница идет на юго-восток ломаной линией 5775,46 м, пересекая реку Алатка, по пастбищу, сенокосу и пашне, пересекая полевые дороги и автомобильную дорогу Березовка – Архангельское, до точки 871.

От точки 871 граница следует на запад прямой линией 1369,90 м по пашне, пересекая автомобильную дорогу Березовка – Архангельское, по границе сенокоса до точки 874. Затем граница проходит на юго-восток ломаной линией 4585,61 м по границе пастбища, леса и сенокоса, пересекая автомобильную дорогу Березовка – Архангельское, полевые дороги, реку Федоров Ключ, по пашне до точки 893.

От точки 893 граница идет на северо-восток прямой линией 1860,29 м по пашне, пересекая проселочную дорогу, до точки 897. Далее граница следует на юго-восток прямой линией 1280,27 м по пастбищу до точки 899. Затем граница проходит в северо-восточном направлении прямой линией 771,36 м по пастбищу, пересекая реку Тагашинка, до точки 900.

От точки 900 граница идет на юго-восток ломаной линией 1684,81 м по пастбищу до точки 909. Далее граница следует на северо-восток ломаной линией 2638,65 м по лесу, пашне, пересекая полевые дороги, до точки 936. Затем граница проходит на юго-восток ломаной линией 6865,20 м по лесу и пашне, пересекая полевые дороги, до проселочной дороги (точка 969).

От точки 969 граница идет на юго-запад прямой линией 1162,19 м по границе пашни и леса до точки 973. Далее граница следует на юго-восток ломаной линией 2316,53 м по лесу, пересекая лесную дорогу, по пашне и пастбищу до точки 991.

Затем граница проходит на восток ломаной линией 720,41 м по лесу до точки 996.

От точки 996 граница идет в южном направлении прямой линией 1225,56 м по границе пашни, лесу до точки 1001 – узловой точки пересечения границ муниципального образования Абанский район, муниципального образования Канский район и муниципального образования Иланский район.

По смежеству с землями муниципального образования Иланский район

Граница муниципального образования Канский район по смежеству с землями муниципального образования Иланский район проходит от точки 1001 (узловая точка) до точки 3393 (узловая точка) протяженностью 62991,09 м.

От точки 1001 – узловой точки пересечения границ муниципального образования Абанский район, муниципального образования Канский район и муниципального образования Иланский район граница следует на юго-восток прямой линией 337,84 м по лесу до точки 1002. Далее граница идет в юго-западном направлении прямой линией 726,03 м по лесу, пересекая полевую дорогу, по пастбищу до точки 1005.

От точки 1005 граница проходит в западном направлении ломаной линией 554,40 м по лесу, пересекая безымянный ручей, по заболоченной местности, лесу до точки 1008. Затем граница следует в юго-восточном направлении прямой линией 342,53 м по лесу и пашне до точки 1012. Далее граница идет в юго-западном направлении прямой линией 293,34 м по пашне до точки 1015.

От точки 1015 граница проходит на северо-восток ломаной линией 2550,83 м по пашне, сенокосу, лесу, пастбищу, пересекая полевые дороги, до точки 1036. Затем граница следует на юго-запад ломаной линией 3749,62 м по пашне, пересекая полевые дороги, по лесу до точки 1058. Далее граница идет на северо-запад прямой линией 349,86 м по лесу до безымянного ручья (точка 1060).

От точки 1060 граница проходит извилистой линией общим расстоянием 1768,95 м по руслу безымянного ручья вниз по течению: на северо-запад до точки 1161, на северо-восток до точки 1183. Затем граница следует на северо-запад прямой линией 250,57 м по лесу и пашне до точки 1185. Далее граница идет на юго-запад ломаной линией 1187,62 м по пашне до точки 1194.

От точки 1194 граница проходит в северо-западном направлении прямой линией 586,92 м по пашне до точки 1199. Затем граница следует на юго-восток ломаной линией 1621,64 м по пашне, пересекая полевую дорогу, по границе пашни и леса до точки 1205. Далее граница идет на юго-запад прямой линией 763,55 м по пашне до точки 1210.

От точки 1210 граница проходит в юго-западном направлении ломаной линией 1904,36 м по пашне, лесу и пастбищу до точки 1226. Затем граница следует в юго-восточном направлении ломаной линией 860,41 м по пастбищу и лесу до точки 1233. Далее граница идет в северо-восточном направлении ломаной линией 721,79 м по лесу и пашне до точки 1238.

От точки 1238 граница проходит в юго-восточном направлении ломаной линией 962,38 м по пашне до полевой дороги (точка 1247). Затем граница следует в южном направлении ломаной линией 1911,65 м по полевой дороге до точки 1256. Далее граница идет в юго-восточном направлении прямой линией 626,59 м по полевой дороге до точки 1259.

От точки 1259 граница проходит в юго-восточном направлении прямой линией 1865,95 м по пашне и сенокосу до точки 1263. Затем граница следует на восток ломаной линией 2292,71 м по сенокосу, пересекая проселочную дорогу, до реки Правый Курыш (точка 1275). Далее граница идет в юго-восточном направлении извилистой линией 3797,53 м по середине реки Правый Курыш вниз по течению до реки Малый Курыш (точка 1557).

От точки 1557 граница проходит извилистой линией по середине реки Малый Курыш вниз по течению: на юго-запад 7087,87 м до точки 1916, на юго-восток 1403,03 м до точки 1985, на юго-запад 4323,14 м до безымянного пруда (точка 2278). Затем граница следует общим направлением на юго-восток извилистой линией 1052,29 м по берегу безымянного пруда, огибая безымянный пруд с западной стороны, до дамбы (точка 2348).

От точки 2348 граница идет на северо-восток прямой линией 197,43 м по дамбе до реки Малый Курыш (точка 2349). Далее граница проходит на юго-восток извилистой линией 838,18 м по середине реки Малый Курыш вниз по течению до реки Курыш (точка 2389). Затем граница следует общим направлением на юго-запад извилистой линией 2218,94 м по середине реки Курыш вниз по течению до точки 2487.

От точки 2487 граница идет в юго-восточном направлении ломаной линией 1002,17 м по пастбищу до автомобильной дороги Канск – Абан – Богучаны (точка 2492). Далее граница проходит на северо-восток прямой линией 37,54 м по пастбищу вдоль полосы отвода автомобильной дороги Канск – Абан – Богучаны с северо-западной стороны до точки 2493.

От точки 2493 граница следует на юг прямой линией 36,02 м, пересекая полосу отвода автомобильной дороги Канск – Абан – Богучаны, до точки 2495. Затем граница идет на юго-запад ломаной линией 213,10 м по пашне и пастбищу вдоль полосы отвода автомобильной дороги Канск – Абан – Богучаны с юго-восточной стороны до точки 2500.

От точки 2500 граница проходит в юго-восточном направлении прямой линией 164,97 м по пастбищу до точки 2501. Далее граница следует на юго-запад ломаной линией 766,97 м по пастбищу, границе пашни и леса до точки 2506. Затем граница идет на юго-восток ломаной линией 1007,93 м по границе пашни и леса до точки 2515.

От точки 2515 граница проходит общим направлением на восток ломаной линией 2776,07 м по границе пашни, пастбища и леса до точки 2529. Далее граница следует на юго-запад ломаной линией 2704,97 м по лесу и пашне, пересекая полевую дорогу, по пастбищу до точки 2546. Затем граница идет на юго-восток ломаной линией 2067,47 м по сенокосу, пастбищу, заболоченной местности до реки Иланка (точка 2557).

От точки 2557 граница следует на юго-запад и юго-восток извилистой линией 5065,93 м по середине реки Иланка вниз по течению до точки 3393 – узловой точки пересечения границ муниципального образования Иланский район, муниципального образования Канский район и муниципального образования город Канск.

По смежеству с землями муниципального образования
город Канск

Граница муниципального образования Канский район по смежеству с землями муниципального образования город Канск проходит от точки 3393 (узловая точка) до точки 4044 (узловая точка) протяженностью 52518,00 м.

От точки 3393 – узловой точки пересечения границ муниципального образования Иланский район, муниципального образования Канский район и муниципального образования город Канск граница идет на северо-запад ломаной линией 2422,64 м, пересекая полосу отвода Транссибирской железнодорожной магистрали (участок 05 «Мариинск – Красноярск – Тайшет»), по пашне, пастбищу, лесу вдоль южной границы территории садовых участков до точки 3400.

От точки 3400 граница следует в северном направлении ломаной линией 674,99 м по лесу и пастбищу до полевой дороги (точка 3412). Далее граница проходит на запад ломаной линией 660,38 м по полевой дороге вдоль границы территории садовых участков до автомобильной дороги Канск – Абан – Богучаны (точка 3418).

От точки 3418 граница идет на юг ломаной линией 2395,73 м вдоль автомобильной дороги Канск – Абан – Богучаны с западной стороны до точки 3445. Затем граница следует на запад прямой линией 74,86 м по пастбищу до точки 3446. Далее граница проходит на север прямой линией 111,51 м по пастбищу до точки 3447.

От точки 3447 граница идет на запад прямой линией 284,71 м по пастбищу до точки 3448. Затем граница следует на северо-запад ломаной линией 424,37 м по пастбищу и пашне до точки 3453. Далее граница проходит на запад прямой линией 423,08 м по пашне до точки 3456. Затем граница идет в северо-западном направлении прямой линией 517,11 м по пашне до полевой дороги (точка 3458).

От точки 3458 граница следует на запад прямой линией 1000,96 м по полевой дороге до точки 3462. Далее граница проходит на север прямой линией 333,02 м по лесу и пастбищу до точки 3463. Затем граница идет на юго-запад прямой линией 220,48 м по пастбищу до точки 3464. Далее граница следует на юг прямой линией 184,23 м по пастбищу до точки 3465.

От точки 3465 граница проходит на запад прямой линией 415,53 м по пастбищу до точки 3466. Затем граница идет в северном направлении прямой линией 146,45 м по пастбищу до точки 3467. Далее граница следует в юго-западном направлении прямой линией 124,01 м по пастбищу до полевой дороги (точка 3468).

От точки 3468 граница проходит в южном направлении прямой линией 321,65 м по полевой дороге до точки 3469. Затем граница идет в западном

направлении прямой линией 1144,72 м по полевой дороге до точки 3473. Далее граница следует в северном направлении прямой линией 208,57 м по сенокосу до точки 3474.

От точки 3474 граница проходит в северо-западном направлении ломаной линией 939,82 м по сенокосу и пастбищу до реки Курыш (точка 3481). Затем граница идет общим направлением на юго-запад извилистой линией 2478,14 м по середине реки Курыш вниз по течению, пересекая железнодорожный путь к угольному разрезу «Канский», автомобильную дорогу Канск – Тасеево – Устье, до точки 3625.

От точки 3625 граница следует в юго-восточном направлении плавной линией 1063,28 м вдоль автомобильной дороги Канск – Тасеево – Устье с юго-западной и южной стороны до точки 3633. Далее граница проходит на восток прямой линией 474,62 м вдоль автомобильной дороги Канск – Тасеево – Устье с южной стороны до автомобильной дороги по переулку Береговой (точка 3636).

От точки 3636 граница идет в юго-западном направлении ломаной линией 827,09 м вдоль автомобильной дороги по переулку Береговой с северо-западной стороны до точки 3648. Затем граница следует на северо-запад прямой линией 284,76 м вдоль территории водоочистных сооружений с северной стороны до точки 3650.

От точки 3650 граница проходит на юго-запад прямой линией 487,40 м вдоль территории водоочистных сооружений с северо-западной стороны до точки 3652. Далее граница идет общим направлением на юго-восток ломаной линией 822,99 м вдоль территории водоочистных сооружений с южной стороны до точки 3658.

От точки 3658 граница следует в северо-восточном направлении прямой линией 361,02 м вдоль территории водоочистных сооружений с юго-восточной стороны до точки 3659. Затем граница проходит на северо-запад ломаной линией 385,30 м вдоль территории водоочистных сооружений с северо-восточной стороны до автомобильной дороги по переулку Береговой (точка 3663).

От точки 3663 граница идет на северо-восток ломаной линией 607,29 м вдоль автомобильной дороги по переулку Береговой с юго-восточной стороны до автомобильной дороги Канск – Тасеево – Устье (точка 3672). Далее граница следует в восточном направлении ломаной линией 2179,66 м вдоль автомобильной дороги Канск – Тасеево – Устье с южной стороны до точки 3681.

От точки 3681 граница проходит на юго-запад прямой линией 280,57 м по пастбищу до безымянной протоки реки Кан (точка 3683). Затем граница идет на юго-восток плавной линией 1365,82 м по середине безымянной протоки реки Кан до правого берега реки Кан (точка 3696). Далее граница следует на юг, юго-запад и северо-запад дугообразной линией 1732,10 м по правому берегу реки Кан вниз по течению до точки 3718.

От точки 3718 граница проходит в юго-западном направлении ломаной линией 223,12 м, пересекая реку Кан от правого до левого берега, до протоки реки Кан (точка 3720). Затем граница идет в юго-западном направлении ломаной линией 227,15 м по протоке реки Кан, огибая безымянный остров с юго-восточной стороны, до точки 3723.

От точки 3723 граница следует на юго-восток ломаной линией 179,15 м по западной границе территории садовых участков до точки 3727. Далее граница проходит на юго-запад ломаной линией 314,20 м по пашне, пересекая автомобильную дорогу Канск – Левобережный, до точки 3741. Затем граница идет на юго-восток прямой линией 66,10 м вдоль автомобильной дороги Канск – Левобережный с юго-западной стороны до точки 3742.

От точки 3742 граница следует на юго-запад ломаной линией 360,21 м по пашне вдоль территории садовых участков с западной стороны до точки 3750. Далее граница проходит на юго-восток прямой линией 206,59 м по пашне вдоль территории садовых участков с юго-западной стороны до точки 3752. Затем граница идет на юго-запад прямой линией 294,34 м по пашне вдоль территории садовых участков с западной стороны до точки 3758.

От точки 3758 граница следует на юго-восток прямой линией 211,40 м по пашне вдоль территории садовых участков с юго-западной стороны до точки 3766. Далее граница проходит на юго-запад прямой линией 208,37 м по пашне вдоль территории садовых участков с западной стороны до точки 3769. Затем граница идет на юго-запад ломаной линией 208,64 м по пашне до точки 3776.

От точки 3776 граница следует в юго-восточном направлении ломаной линией 361,29 м по пашне до точки 3784. Далее граница проходит в северо-западном направлении ломаной линией 267,88 м по пастбищу до точки 3786. Затем граница идет в южном направлении ломаной линией 627,43 м по пастбищу и пашне до точки 3792.

От точки 3792 граница следует в юго-западном направлении ломаной линией 947,55 м по пастбищу до точки 3800. Далее граница проходит ломаной линией 351,14 м по пастбищу: на юг до точки 3801, на юго-восток до точки 3803. Затем граница идет на юг ломаной линией 761,53 м по пастбищу, пересекая автомобильную дорогу Канск – Комарово, по пашне, пересекая полосу отвода Транссибирской железнодорожной магистрали (участок 05 «Мариинск – Красноярск – Тайшет»), до точки 3810.

От точки 3810 граница следует в западном направлении ломаной линией 93,45 м по пашне вдоль полосы отвода Транссибирской железнодорожной магистрали (участок 05 «Мариинск – Красноярск – Тайшет») до точки 3812. Далее граница проходит на юг прямой линией 385,82 м по границе территории садовых участков до точки 3814.

От точки 3814 граница идет на юг ломаной линией 2804,17 м по границе территории садовых участков до проселочной дороги (точка 3863). Затем граница следует в юго-восточном направлении ломаной линией 2876,00 м по проселочной дороге вдоль южной границы территории садовых участков, пересекая автомобильную дорогу Р-255 «Сибирь» Новосибирск – Кемерово – Красноярск – Иркутск, до точки 3923.

От точки 3923 граница проходит в северо-восточном направлении прямой линией 223,77 м вдоль автомобильной дороги Р-255 «Сибирь» Новосибирск – Кемерово – Красноярск – Иркутск с юго-восточной стороны до автомобильной дороги Подъезд к Чечеулу (точка 3925). Далее граница идет на юго-восток ломаной линией 844,84 м по автомобильной дороге Подъезд к Чечеулу до точки 3928.

От точки 3928 граница следует в северо-восточном направлении прямой линией 272,42 м по пастбищу до точки 3929. Затем граница проходит в восточном направлении прямой линией 2612,08 м по пастбищу до точки 3932. Далее граница идет в северо-восточном направлении прямой линией 457,16 м по пастбищу до точки 3933.

От точки 3933 граница следует на восток прямой линией 352,91 м по пастбищу до точки 3934. Затем граница проходит на юг прямой линией 678,59 м по пастбищу и пашне до точки 3935. Далее граница идет на восток прямой линией 809,64 м по пашне до точки 3938. Затем граница следует на северо-восток ломаной линией 1987,00 м по пастбищу, пересекая автомобильную дорогу Канск – Тарай, до точки 3953.

От точки 3953 граница проходит в северо-западном направлении прямой линией 996,07 м по пастбищу, болоту до точки 3959. Далее граница идет на северо-восток ломаной линией 664,60 м по пастбищу вдоль границы территории садовых участков до точки 3964. Затем граница следует в северо-западном направлении прямой линией 230,40 м по пастбищу до точки 3965.

От точки 3965 граница проходит в северо-восточном направлении ломаной линией 937,07 м по пастбищу, пересекая безымянное озеро, по болоту до точки 3976. Далее граница идет в северо-восточном направлении ломаной линией 1209,29 м по пастбищу вдоль границы жилой застройки, по пашне до точки 4000.

От точки 4000 граница следует на юго-восток ломаной линией 122,65 м по кустарнику и пастбищу до полевой дороги (точка 4003). Затем граница проходит на северо-восток извилистой линией 354,60 м по полевой дороге вдоль границы территории садовых участков до точки 4019. Далее граница идет на северо-запад ломаной линией 341,67 м по полевой дороге вдоль пастбища и границы территории садовых участков до точки 4026.

От точки 4026 граница следует на северо-восток извилистой линией 1068,85 м по полевой дороге вдоль границы территории садовых участков, пересекая реку Кан от левого берега до середины, до точки 4044 – узловой точки пересечения границ муниципального образования город Канск, муниципального образования Канский район и муниципального образования Иланский район.

По смежеству с землями муниципального образования Иланский район

Граница муниципального образования Канский район по смежеству с землями муниципального образования Иланский район проходит от точки 4044 (узловая точка) до точки 4488 (узловая точка) протяженностью 77578,31 м.

От точки 4044 – узловой точки пересечения границ муниципального образования город Канск, муниципального образования Канский район и муниципального образования Иланский район граница идет на юго-восток плавной линией 4191,41 м по середине реки Кан вверх по течению, огибая безымянные острова с северо-восточной и западной стороны, до протоки Лобанова реки Кан (точка 4066).

От точки 4066 граница следует извилистой линией по середине протоки Лобанова реки Кан вверх по течению: на юго-запад 2832,69 м до точки 4079, на юго-восток 626,55 м до точки 4083, на северо-восток 1782,31 м до реки Кан (точка 4099). Затем граница проходит на юго-восток извилистой линией 2908,12 м по середине реки Кан вверх по течению до точки 4115.

От точки 4115 граница идет на восток прямой линией 85,37 м, пересекая реку Кан, по пастбищу до точки 4116. Далее граница следует на юг прямой линией 2481,85 м по лесу, болоту и пастбищу, пересекая полевые дороги и реку Большой Караган, до точки 4117. Затем граница проходит на юго-восток прямой линией 1098,91 м по пастбищу, болоту и лесу, пересекая полевую дорогу, до точки 4118.

От точки 4118 граница идет на северо-восток прямой линией 975,16 м по пастбищу и заболоченной местности, пересекая полевую дорогу, до точки 4120. Далее граница следует на юго-восток ломаной линией 2105,53 м по пастбищу, пересекая протоку Старый Кан реки Кан, по сенокосу до протоки Старый Кан реки Кан (точка 4123).

От точки 4123 граница проходит изогнутой линией общим расстоянием 1987,93 м по середине протоки Старый Кан реки Кан вверх по течению: на северо-восток до точки 4135, на юго-восток до точки 4141, на юго-запад до точки 4149. Затем граница идет на юго-запад ломаной линией 2682,68 м по лесу, пересекая полевую дорогу, по болоту и пастбищу до точки 4159.

От точки 4159 граница следует в южном направлении прямой линией 3460,35 м по пастбищу, пересекая реку Бражная и полевые дороги, до точки 4162. Далее граница проходит в юго-западном направлении ломаной линией 6847,42 м по лесу и заболоченной местности, пересекая реку Бражная, по пастбищу, пересекая безымянный ручей, до точки 4182.

От точки 4182 граница идет на юго-восток ломаной линией 3549,21 м по пастбищу, сенокосу и лесу до точки 4186. Затем граница следует в юго-западном направлении прямой линией 775,58 м по лесу, пересекая безымянный ручей, до точки 4191. Далее граница проходит на юго-восток прямой линией 593,72 м по границе леса и сенокоса до точки 4197.

От точки 4197 граница идет в южном направлении прямой линией 950,81 м по границе леса, по сенокосу до точки 4199. Затем граница следует в юго-западном направлении прямой линией 619,57 м по лесу и сенокосу до точки 4200. Далее граница проходит в юго-восточном направлении прямой линией 617,56 м по сенокосу до точки 4201.

От точки 4201 граница идет в юго-западном направлении ломаной линией 1368,76 м по границе леса и сенокоса, пересекая полевую дорогу, по болоту до точки 4203. Затем граница следует в юго-восточном направлении ломаной линией 3433,04 м по заболоченной местности и сенокосу, пересекая полевую дорогу, по кустарнику и лесу до безымянного ручья (точка 4212).

От точки 4212 граница проходит на юго-восток извилистой линией 2125,98 м по руслу безымянного ручья вверх по течению до точки 4250. Далее граница идет на юго-восток ломаной линией 2322,37 м по лесу, пашне и сенокосу до проселочной дороги (точка 4259). Затем граница следует на запад ломаной

линией 3601,83 м по проселочной дороге, по пашне и лесу до правого берега реки Кан (точка 4271).

От точки 4271 граница проходит на запад плавной линией 277,30 м, пересекая реку Кан от правого берега до ее середины, до точки 4276. Далее граница идет общим направлением на юго-запад извилистой линией 11611,94 м по середине реки Кан вверх по течению, огибая остров Федулов и остров Антипов с западной стороны, безымянные острова и остров Еловый с восточной стороны, остров Юрков с восточной и южной стороны, до безымянной протоки реки Кан (точка 4386).

От точки 4386 граница следует на юго-восток плавной линией 834,93 м по середине безымянной протоки реки Кан вверх по течению до точки 4401. Затем граница проходит на северо-восток ломаной линией 1538,44 м по пастбищу до правого безымянного притока реки Кан (точка 4444). Далее граница идет на юго-запад извилистой линией 847,72 м по середине правого безымянного притока реки Кан вверх по течению до точки 4461.

От точки 4461 граница следует на юго-восток плавной линией 700,75 м по границе леса и пастбища до точки 4472. Затем граница проходит в юго-западном направлении ломаной линией 4272,52 м по пастбищу, лесу, заболоченной местности и сенокосу, пересекая реку Большая Береж и проселочную дорогу, до точки 4485. Далее граница идет на северо-запад ломаной линией 2212,04 м по лесу, пастбищу и заболоченной местности, пересекая озеро Медвежье, до точки 4487.

От точки 4487 граница следует в юго-западном направлении прямой линией 1257,96 м по лесу и пастбищу до точки 4488 – узловой точки пересечения границ муниципального образования Иланский район, муниципального образования Канский район и муниципального образования Ирбейский район.

По смежеству с землями муниципального образования Ирбейский район

Граница муниципального образования Канский район по смежеству с землями муниципального образования Ирбейский район проходит от точки 4488 (узловая точка) до точки 5595 (узловая точка) протяженностью 57002,92 м.

От точки 4488 – узловой точки пересечения границ муниципального образования Иланский район, муниципального образования Канский район и муниципального образования Ирбейский район граница идет на северо-запад извилистой линией 1037,43 м по заболоченной местности, лесу и пастбищу до озера Бурундучное (точка 4516).

От точки 4516 граница следует общим направлением на северо-запад изогнутой линией 988,69 м по берегу озера Бурундучное, огибая озеро Бурундучное с западной стороны, до точки 4533. Затем граница проходит на северо-запад извилистой линией 573,55 м по пастбищу, пересекая полевую дорогу и безымянный ручей, до точки 4550. Далее граница идет на юго-запад плавной линией 306,74 м по пастбищу до точки 4564.

От точки 4564 граница следует на северо-запад прямой линией 236,44 м по пастбищу, пересекая реку Кан, до точки 4565. Затем граница проходит на юго-запад извилистой линией 1461,63 м по левому берегу реки Кан вверх по течению до точки 4584. Далее граница идет на северо-запад ломаной линией 1219,07 м по сенокосу и пашне, пересекая безымянную протоку реки Кан, до точки 4593.

От точки 4593 граница следует на северо-восток ломаной линией 507,41 м по пашне до точки 4605. Затем граница проходит на северо-запад ломаной линией 155,43 м по пашне до точки 4610. Далее граница идет в юго-западном направлении ломаной линией 1366,81 м по пашне, сенокосу, пересекая проселочную дорогу, до точки 4624.

От точки 4624 граница следует на северо-запад прямой линией 229,10 м по сенокосу и лесу до точки 4625. Затем граница проходит на юго-запад извилистой линией 2326,62 м по границе леса и пашни, огибая урочище Хребет с южной стороны, до точки 4690. Далее граница идет на северо-восток извилистой линией 2237,95 м по границе леса и пашни, огибая урочище Хребет с западной стороны, до точки 4738.

От точки 4738 граница следует на северо-запад ломаной линией 779,93 м по лесу до реки Орга (точка 4750). Затем граница проходит на северо-восток извилистой линией 1963,43 м по середине реки Орга вниз по течению до точки 4884. Далее граница идет в северо-западном направлении ломаной линией 1606,60 м по границе леса и пашни до точки 4917.

От точки 4917 граница следует в юго-западном направлении ломаной линией 2231,93 м по границе леса, сенокоса и пашни до точки 4953. Затем граница проходит на северо-запад ломаной линией 409,70 м по границе сенокоса и пашни до точки 4965. Далее граница идет на юго-запад прямой линией 586,15 м по пашне, пересекая полевую дорогу, до точки 4966.

От точки 4966 граница следует на северо-запад ломаной линией 1500,87 м по пашне и лесу до точки 4986. Затем граница проходит на северо-восток извилистой линией 2389,64 м по лесу, пересекая проселочную дорогу, по пашне до точки 5018. Далее граница идет на северо-восток прямой линией 921,74 м по пашне до точки 5023.

От точки 5023 граница следует на север извилистой линией 2163,66 м по пашне и лесу до точки 5064. Затем граница проходит на северо-восток ломаной линией 1175,95 м по границе пашни и леса, по пастбищу до реки Чичиган (точка 5089). Далее граница идет в юго-западном направлении извилистой линией 1113,43 м по середине реки Чичиган вверх по течению до устья безымянного ручья (точка 5157).

От точки 5157 граница следует на юго-запад извилистой линией 4124,05 м по руслу безымянного ручья вверх по течению до точки 5469. Затем граница проходит на юго-запад плавной линией 1503,30 м по лесу до точки 5508. Далее граница идет в северо-западном направлении прямой линией 3111,37 м по пашне, сенокосу и лесу до точки 5522.

От точки 5522 граница следует на юго-запад прямой линией 285,37 м по сенокосу до точки 5526. Затем граница проходит на север прямой линией

2004,71 м по сенокосу, лесу, пашне до проселочной дороги (точка 5534). Далее граница идет на северо-запад прямой линией 1142,11 м по проселочной дороге до другой проселочной дороги (точка 5539).

От точки 5539 граница следует на юго-запад прямой линией 514,10 м по проселочной дороге до точки 5541. Затем граница проходит на юго-запад прямой линией 2802,00 м по пашне и границе сенокоса до точки 5547. Далее граница идет на северо-запад ломаной линией 5825,70 м по сенокосу и лесу, пересекая полевую дорогу, по пашне до точки 5577.

От точки 5577 граница следует в северо-восточном направлении ломаной линией 1546,79 м по лесу, пересекая ручей Мещерский, по сенокосу до точки 5584. Затем граница проходит в северном направлении прямой линией 1036,03 м по сенокосу, лесу, границе леса и пашни, пересекая полевую дорогу, до точки 5586.

От точки 5586 граница идет на северо-запад прямой линией 3617,49 м по пашне, пересекая полевую дорогу, по лесу до реки Большая Уря до точки 5595 – узловой точки пересечения границ муниципального образования Ирбейский район, муниципального образования Канский район и муниципального образования Рыбинский район.

По смежеству с землями муниципального образования Рыбинский район

Граница муниципального образования Канский район по смежеству с землями муниципального образования Рыбинский район проходит от точки 5595 (узловая точка) до точки 7971 (узловая точка) протяженностью 120679,33 м.

От точки 5595 – узловой точки пересечения границ муниципального образования Ирбейский район, муниципального образования Канский район и муниципального образования Рыбинский район граница следует общим направлением на северо-восток извилистой линией 8687,27 м по середине реки Большая Уря вниз по течению до устья ручья Худой Ельник (точка 6322).

От точки 6322 граница идет на северо-запад извилистой линией 2588,79 м по руслу ручья Худой Ельник вверх по течению до дамбы (точка 6545). Далее граница проходит на северо-запад ломаной линией 5761,31 м по дамбе вдоль безымянного пруда, по лесу, пересекая полевую дорогу, по пашне, пересекая автомобильную дорогу Р-255 «Сибирь» Новосибирск – Кемерово – Красноярск – Иркутск, до точки 6571.

От точки 6571 граница следует на северо-восток плавной линией 460,21 м по лесу до точки 6574. Затем граница идет на северо-запад ломаной линией 3318,56 м по лесу, пересекая полевую дорогу, по пашне до точки 6583. Далее граница проходит в северном направлении прямой линией 1368,92 м по пашне и лесу до точки 6585.

От точки 6585 граница следует в юго-западном направлении прямой линией 2466,90 м по пашне и лесу до точки 6586. Затем граница идет в северо-западном направлении прямой линией 701,87 м по лесу до точки 6587. Далее граница проходит в северо-восточном направлении прямой линией 546,75 м по пашне

до точки 6588.

От точки 6588 граница следует на север прямой линией 1647,01 м по сенокосу и лесу до точки 6589. Затем граница идет на северо-запад ломаной линией 3383,97 м по пашне, пересекая полосу отвода Транссибирской железнодорожной магистрали (участок 05 «Мариинск – Красноярск – Тайшет») и проселочную дорогу, по лесу до реки Малая Уря (точка 6627). Далее граница проходит на северо-запад извилистой линией 5952,73 м по середине реки Малая Уря вниз по течению до точки 6912.

От точки 6912 граница следует на северо-восток прямой линией 1418,06 м по лесу до точки 6919. Затем граница идет на запад прямой линией 3115,06 м по лесу, пересекая реку Малая Уря, по пастбищу и пашне, пересекая полевую дорогу, до точки 6923. Далее граница проходит на северо-запад ломаной линией 4347,97 м по пашне и лесу до точки 6935.

От точки 6935 граница следует на юго-запад ломаной линией 2023,93 м по лесу и пастбищу, пересекая реку Тырбыл, по пашне до точки 6943. Затем граница идет на северо-запад ломаной линией 3311,06 м по пашне до реки Тырбыл (точка 6957). Далее граница проходит извилистой линией общим расстоянием 5185,80 м по середине реки Тырбыл вниз по течению: на северо-запад до точки 7126, на северо-восток до точки 7231.

От точки 7231 граница следует в северо-западном направлении ломаной линией 7896,15 м по пашне, пересекая проселочные дороги, по пастбищу и лесу до реки Кан (точка 7256). Затем граница идет в юго-западном направлении извилистой линией 8609,20 м по середине реки Кан вниз по течению до устья реки Потанчет (точка 7292).

От точки 7292 граница проходит общим направлением на север извилистой линией 21019,16 м по середине реки Потанчет вверх по течению до устья безымянного ручья (точка 7872). Далее граница следует в северо-западном направлении извилистой линией 10271,43 м по руслу безымянного ручья вверх по течению до точки 7968.

От точки 7968 граница идет на северо-запад прямой линией 16597,22 м по лесу, пересекая лесные дороги, реку Богунай и безымянные ручьи, до точки 7971 – узловой точки пересечения границ муниципального образования Рыбинский район, муниципального образования Канский район и муниципального образования Сухобузимский район.

По смежеству с землями муниципального образования Сухобузимский район

Граница муниципального образования Канский район по смежеству с землями муниципального образования Сухобузимский район проходит от точки 7971 (узловая точка) до точки 1 (узловая точка) протяженностью 26280,36 м.

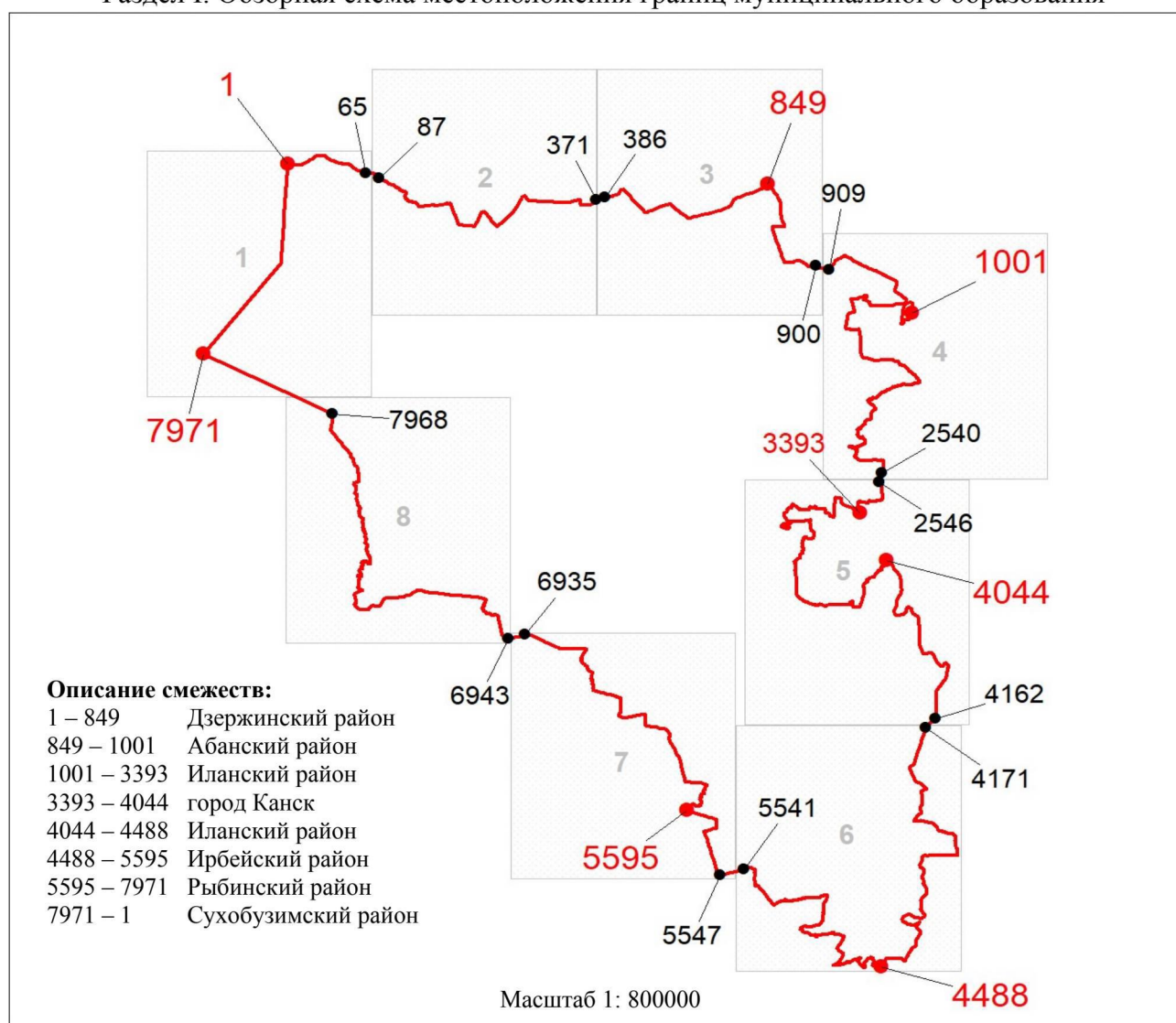
От точки 7971 – узловой точки пересечения границ муниципального образования Рыбинский район, муниципального образования Канский район и муниципального образования Сухобузимский район граница следует в северо-

восточном направлении прямой линией 14186,64 м по лесу, пересекая реку Ивановский, безымянные ручьи и реку Немкина-Мокрушинская, до точки 7973.

От точки 7973 граница идет в северном направлении прямой линией 12093,72 м по лесу, пересекая безымянные ручьи и грунтовую дорогу, до точки 1 – узловой точки пересечения границ муниципального образования Сухобузимский район, муниципального образования Канский район и муниципального образования Дзержинский район.

Графическое отображение местоположения границ муниципального образования Канский район

Раздел I. Обзорная схема местоположения границ муниципального образования

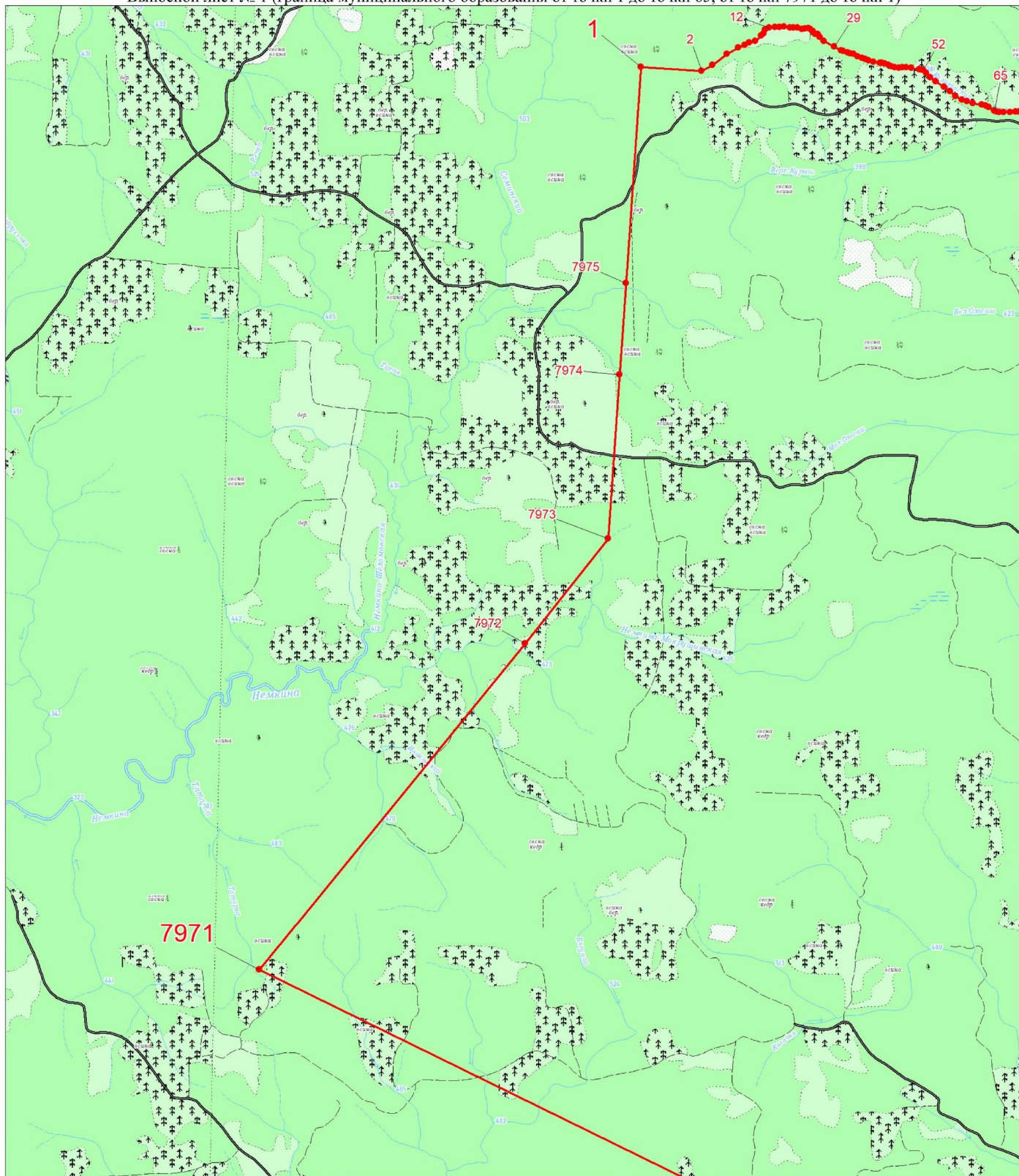


Используемые условные знаки и обозначения:

	Граница муниципального образования
	Узловая точка границы муниципального образования и её номер
	Поворотная точка границы муниципального образования и её номер
	Номер выносного листа обзорной схемы местоположения границ муниципального образования

Раздел II. Выносные листы обзорной схемы местоположения границ муниципального образования

Выносной лист № 1 (граница муниципального образования от точки 1 до точки 65, от точки 7971 до точки 1)

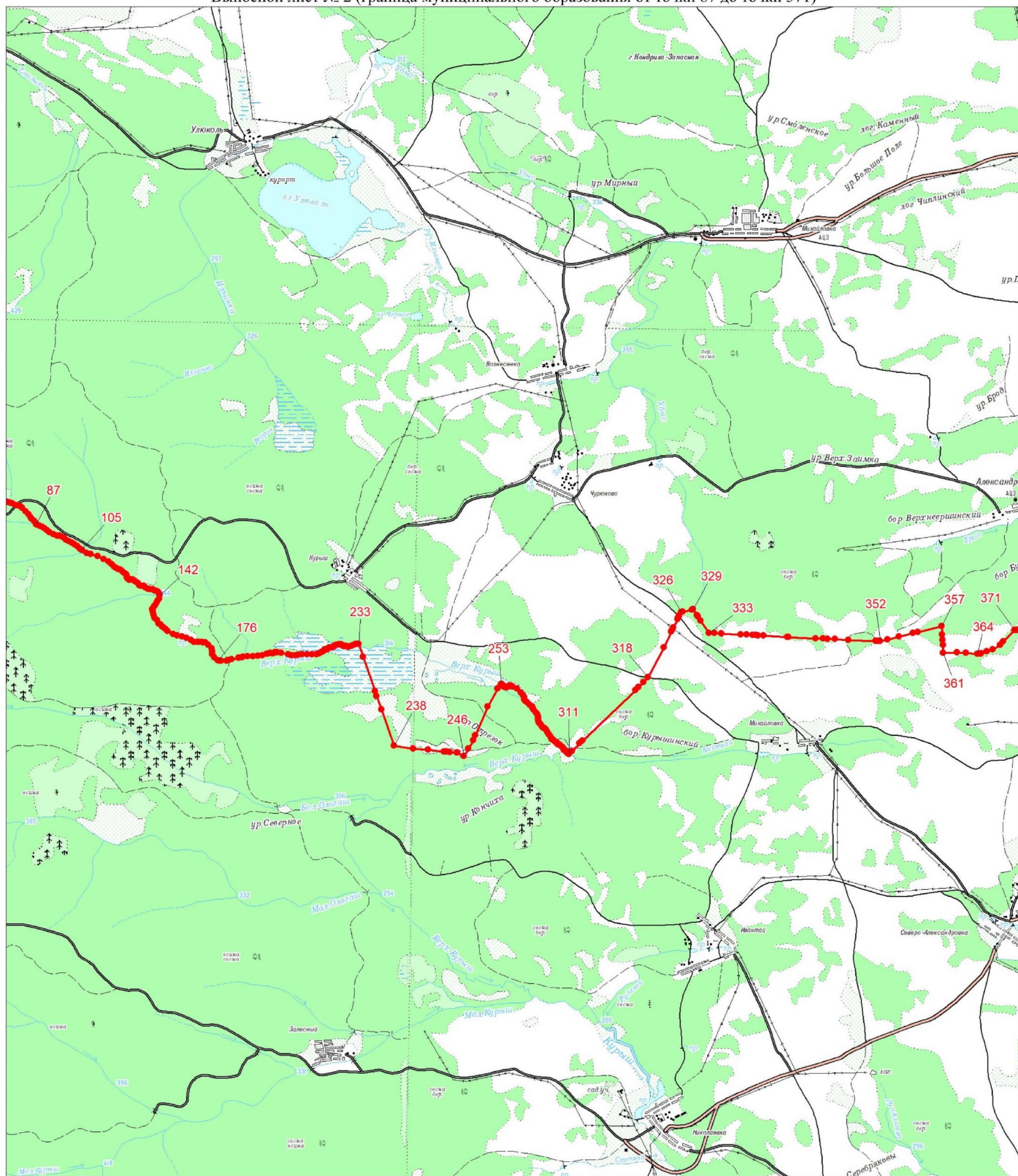


Масштаб 1:100000

Условные обозначения:

	Граница муниципального образования
	Характерная точка границы муниципального образования
	Надписи номеров характерных точек границы муниципального образования

Выносной лист № 2 (граница муниципального образования от точки 87 до точки 371)

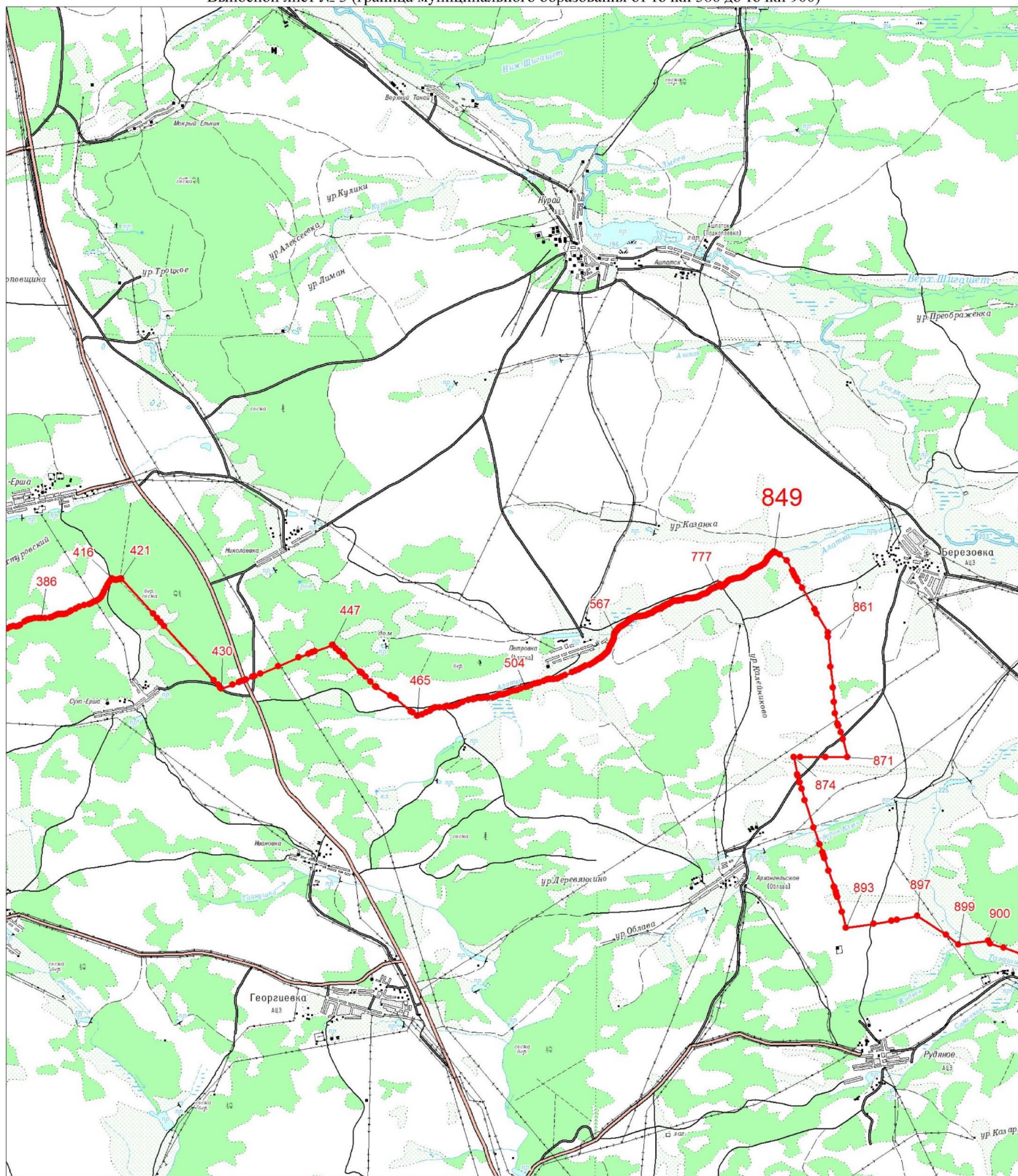


Масштаб 1:100000

Условные обозначения:

	Граница муниципального образования
	Характерная точка границы муниципального образования
	Надписи номеров характерных точек границы муниципального образования

Выносной лист № 3 (граница муниципального образования от точки 386 до точки 900)

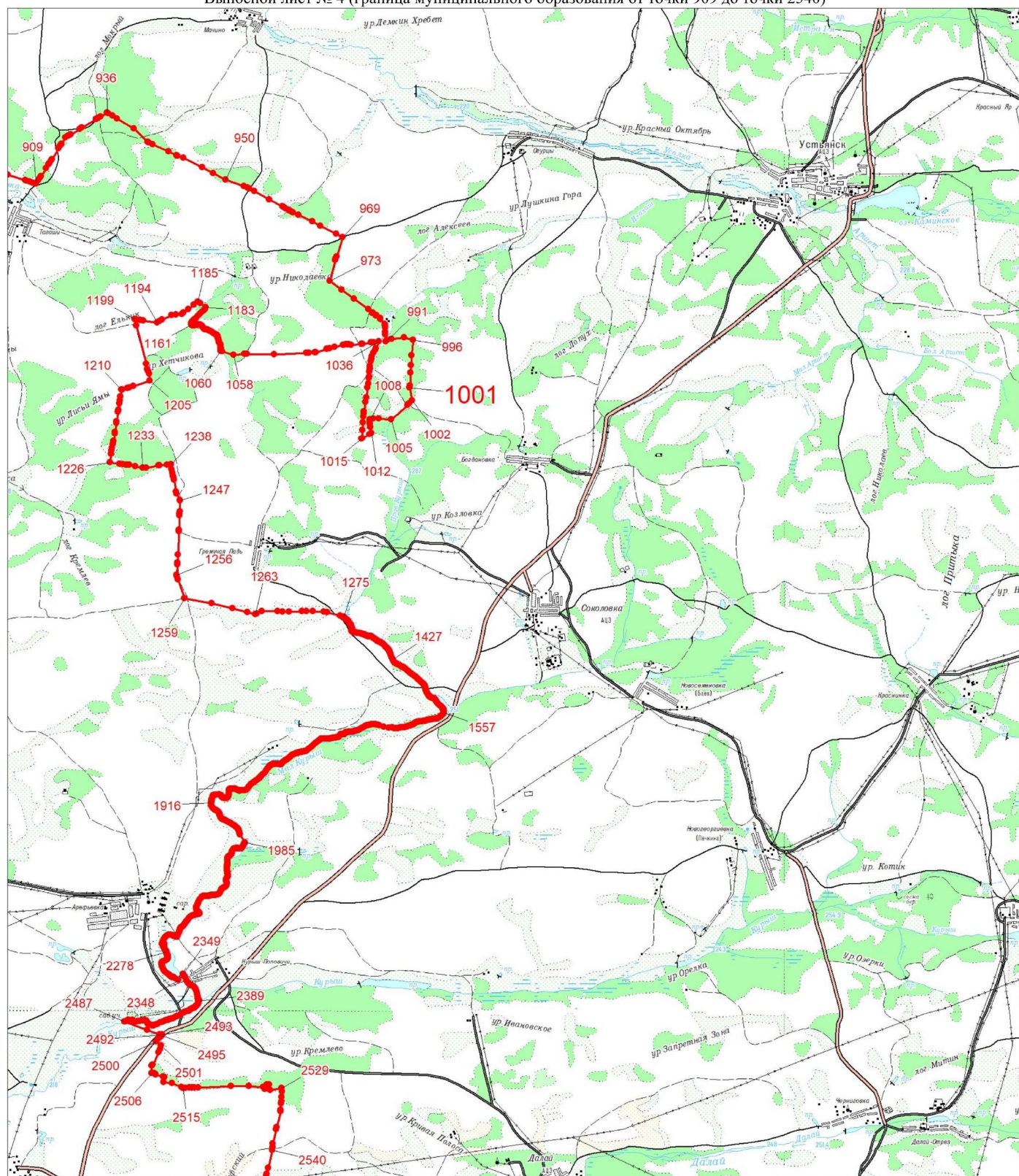


Масштаб 1:100000

Условные обозначения:

	Граница муниципального образования
	Характерная точка границы муниципального образования
	Надписи номеров характерных точек границы муниципального образования

Выносной лист № 4 (граница муниципального образования от точки 909 до точки 2540)

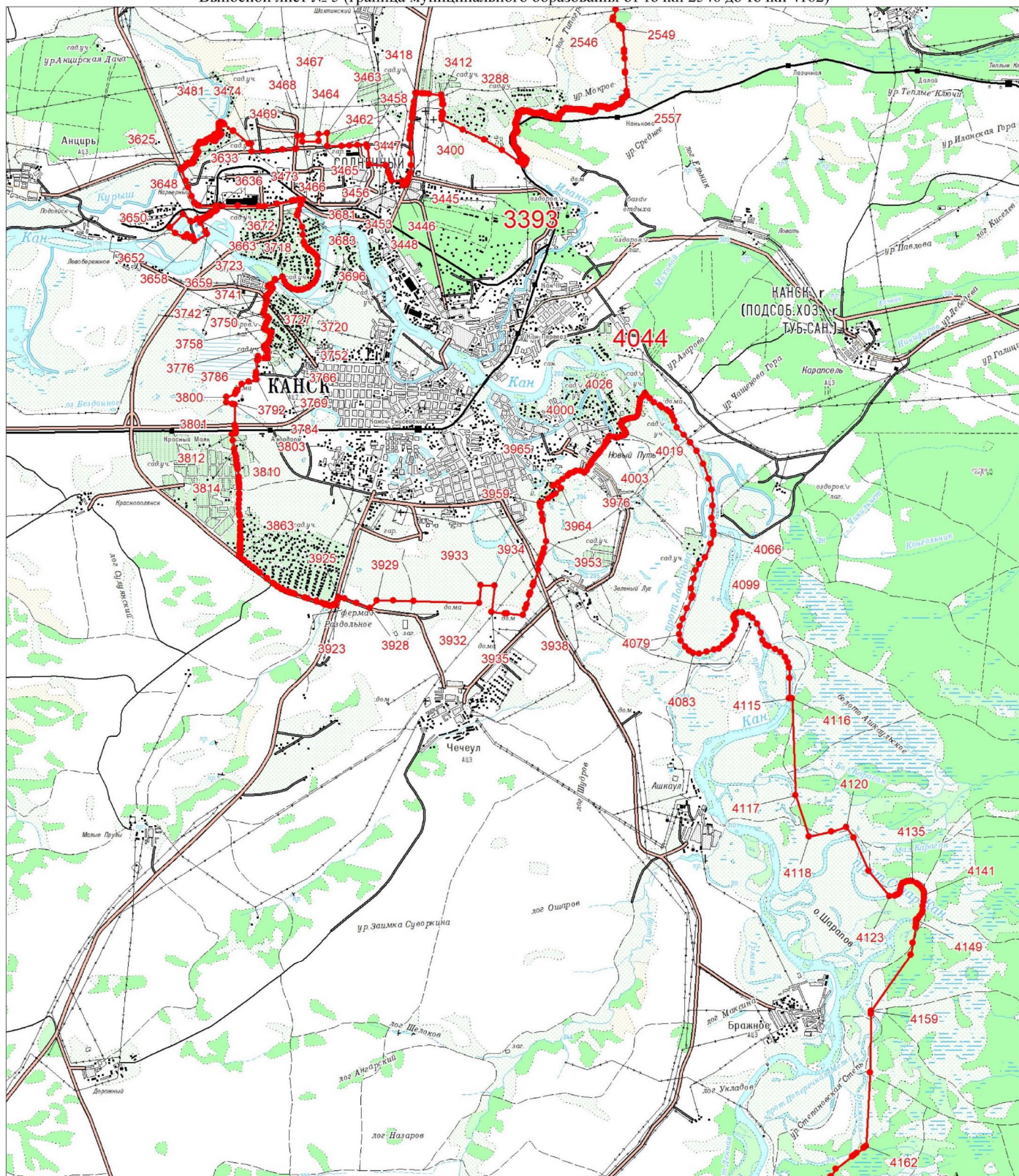


Масштаб 1:100000

Условные обозначения:

	Граница муниципального образования
	Характерная точка границы муниципального образования
	Надписи номеров характерных точек границы муниципального образования

Выносной лист № 5 (граница муниципального образования от точки 2546 до точки 4162)

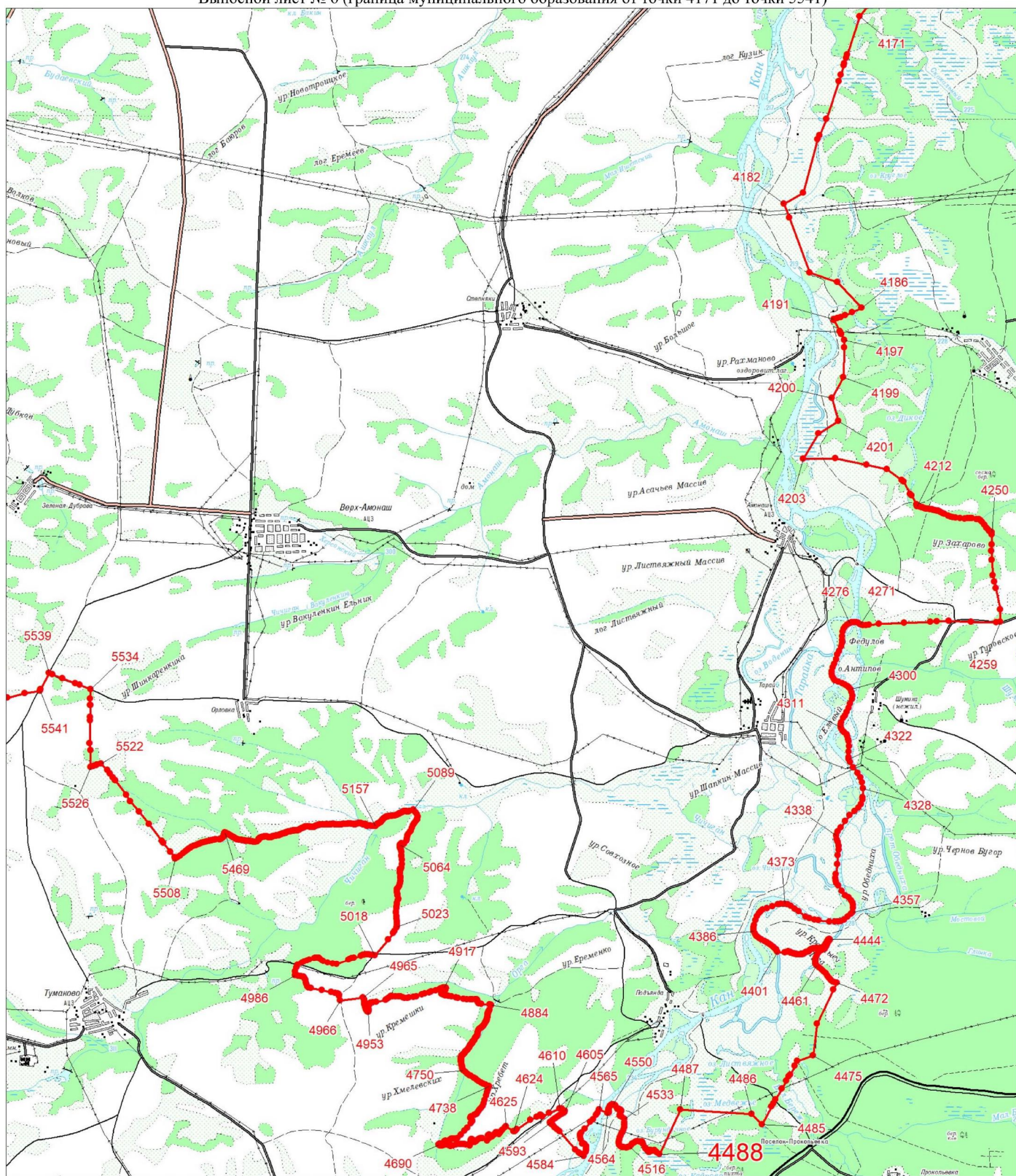


Масштаб 1:100000

Условные обозначения:

	Граница муниципального образования
	Характерная точка границы муниципального образования
	Надписи номеров характерных точек границы муниципального образования

Выносной лист № 6 (граница муниципального образования от точки 4171 до точки 5541)

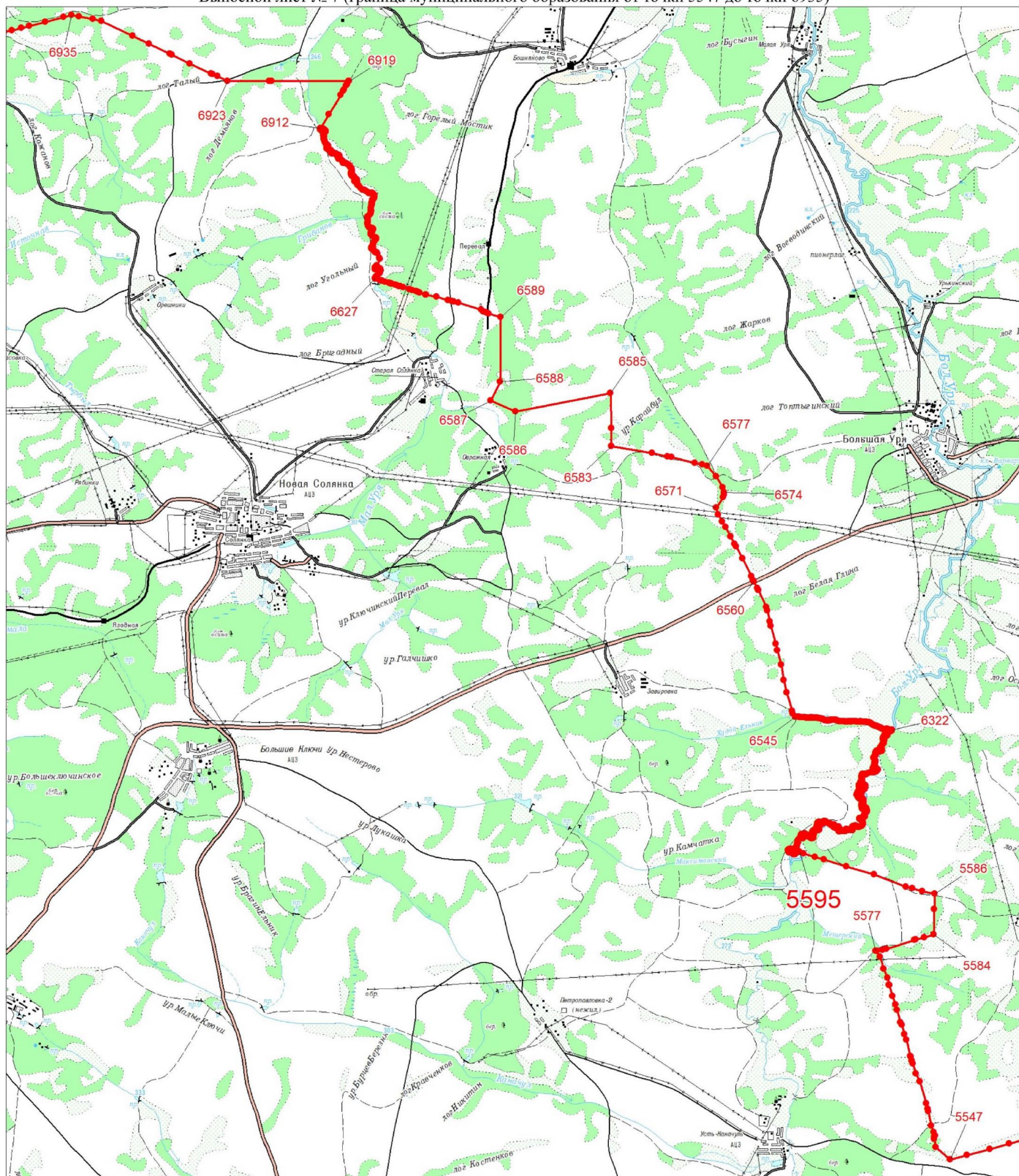


Масштаб 1:100000

Условные обозначения:

	Граница муниципального образования
	Характерная точка границы муниципального образования
	Надписи номеров характерных точек границы муниципального образования

Выносной лист № 7 (граница муниципального образования от точки 5547 до точки 6935)

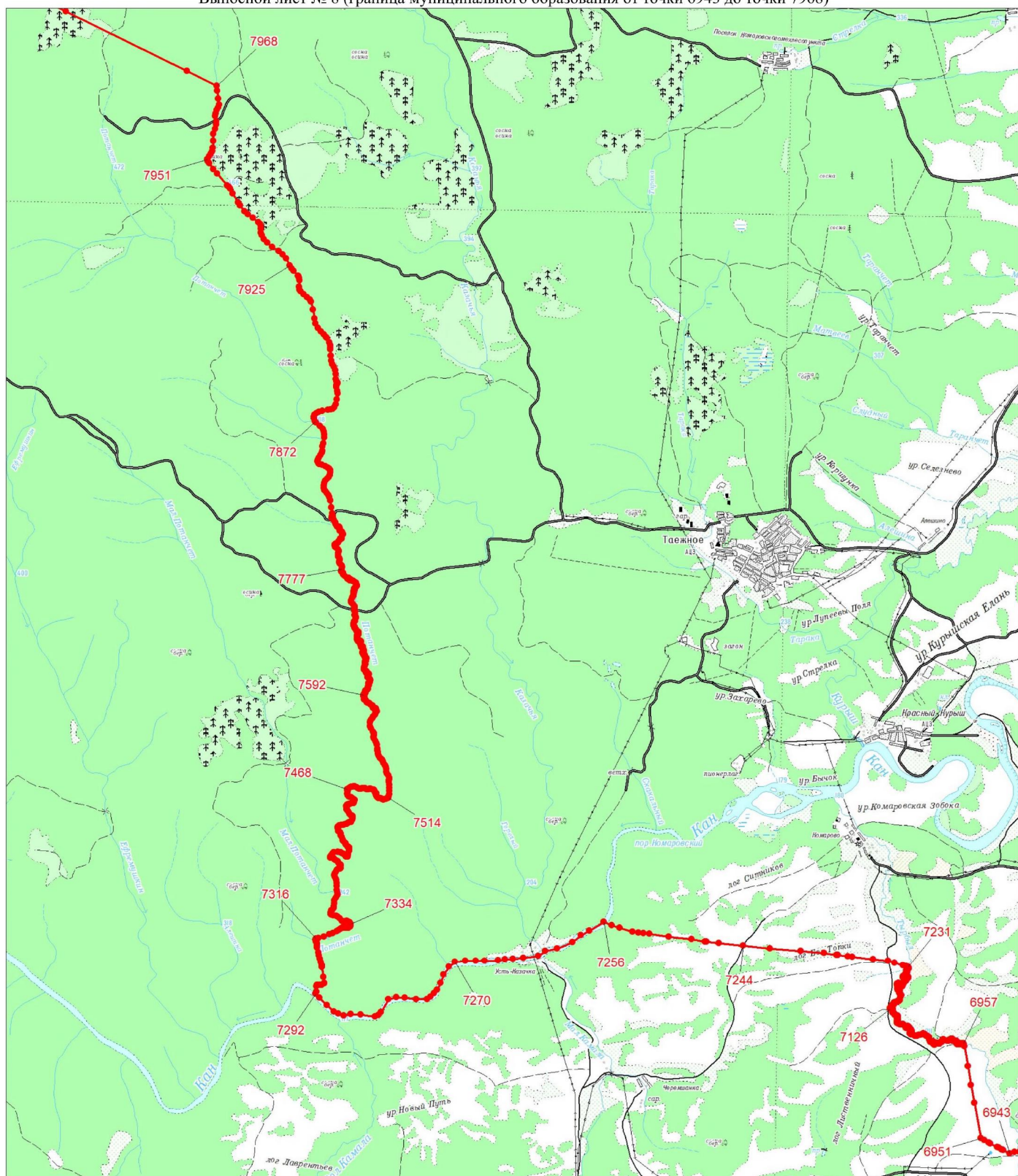


Масштаб 1:100000

Условные обозначения:

	Граница муниципального образования
	Характерная точка границы муниципального образования
	Надписи номеров характерных точек границы муниципального образования

Выносной лист № 8 (граница муниципального образования от точки 6943 до точки 7968)



Масштаб 1:100000

Условные обозначения:

	Граница муниципального образования
	Характерная точка границы муниципального образования
	Надписи номеров характерных точек границы муниципального образования

Приложение 49
к Закону края
от 10 октября 2024 г. № 8-3149

Приложение 25
к Закону края
от 28 января 2005 г. № 13-2902

**Координаты характерных точек границ
муниципального образования Дзержинский район**

Обозначение характерных точек границ	Координаты, м (система координат МСК-168 (зона 5))	
	X	Y
1	2	3
1	807940.08	3506.18
2	807888.23	3774.13
3	807915.81	4285.86
4	807913.77	5016.52
5	807966.74	6089.93
6	808043.60	8215.44
7	808077.01	8297.33
8	808187.43	8559.77
9	808286.62	8722.15
10	808330.71	8764.38
11	808412.45	8997.78
12	808548.63	9325.09
13	808560.69	9377.17
14	808581.23	9453.93
15	808629.01	9550.22
16	808671.67	9635.02
17	808712.51	9729.58
18	808754.87	9813.28
19	808799.11	9927.87
20	808834.97	10034.21
21	808863.28	10150.76
22	808892.96	10256.83
23	808925.04	10387.62
24	808950.87	10460.91
25	808965.22	10515.23

1	2	3
26	808977.46	10577.39
27	808982.28	10648.03
28	808991.19	10705.64
29	809015.51	10873.05
30	809031.82	11003.18
31	809036.97	11106.37
32	809037.37	11177.68
33	809023.62	11211.39
34	809004.64	11280.10
35	808992.92	11367.62
36	808997.32	11489.23
37	809012.08	11673.86
38	809010.95	11780.39
39	809006.33	11825.95
40	808973.84	11963.61
41	808972.45	12014.59
42	808988.48	12072.51
43	809052.47	12195.88
44	809083.61	12289.70
45	809111.90	12386.89
46	809113.53	12471.44
47	809129.68	12524.06
48	809184.69	12593.41
49	809215.32	12656.30
50	809232.55	12706.44
51	809227.98	12750.16
52	809201.77	12785.14
53	809190.64	12818.95
54	809219.77	12855.49
55	809246.31	12873.34
56	809246.74	12903.30
57	809213.47	12921.19
58	809176.72	12935.47
59	809171.32	12957.21
60	809200.13	13021.74
61	809211.96	13055.47
62	809212.10	13083.35
63	809192.16	13117.04
64	809163.21	13150.86
65	809161.27	13162.57

1	2	3
66	809169.02	13179.49
67	809225.09	13241.14
68	809232.74	13272.19
69	809233.53	13305.84
70	809215.82	13355.17
71	809161.70	13422.44
72	809148.71	13458.82
73	809123.69	13491.75
74	809114.99	13516.46
75	809122.03	13539.96
76	809113.24	13563.38
77	809106.50	13581.35
78	809122.56	13614.76
79	809193.17	13698.75
80	809251.27	13754.35
81	809306.51	13833.88
82	809333.74	13871.11
83	809364.71	13930.23
84	809410.66	14015.98
85	809430.67	14077.43
86	809442.39	14155.12
87	809440.91	14220.38
88	809438.83	14312.55
89	809453.99	14376.65
90	809479.89	14443.07
91	809501.82	14492.76
92	809524.35	14541.58
93	809541.89	14583.53
94	809598.98	14695.40
95	809651.60	14812.76
96	809703.54	14944.68
97	809729.38	15025.30
98	809754.68	15074.19
99	809794.25	15142.70
100	809848.25	15248.31
101	809897.95	15367.80
102	809982.67	15670.18
103	810012.46	15757.62
104	810025.39	15807.40
105	810032.74	15942.65

1	2	3
106	810043.33	16078.02
107	810052.45	16139.99
108	810079.34	16228.19
109	810104.46	16290.80
110	810201.67	16525.16
111	810223.35	16612.72
112	810241.72	16658.97
113	810253.13	16712.47
114	810246.31	16779.86
115	810226.56	16841.47
116	810201.70	16913.74
117	810196.42	16976.75
118	810216.39	17010.97
119	810230.82	17094.20
120	810257.80	17169.92
121	810229.76	17234.10
122	810221.91	17297.23
123	810220.14	17363.65
124	810209.28	17447.76
125	810189.75	17525.50
126	810203.74	17573.47
127	810217.10	17615.30
128	810210.96	17661.39
129	810225.85	17714.45
130	810214.21	17773.29
131	810241.90	17831.93
132	810260.58	17863.94
133	810256.40	17913.20
134	810268.01	17947.93
135	810285.16	17994.02
136	810281.36	18056.27
137	810283.28	18126.90
138	810294.64	18188.79
139	810290.03	18248.03
140	810297.11	18316.90
141	810292.14	18360.94
142	810310.87	18417.17
143	810321.19	18454.92
144	810322.00	18505.29
145	810346.60	18588.92

1	2	3
146	810355.78	18668.66
147	810733.78	18802.83
148	810742.69	18805.32
149	811071.38	18922.25
150	811152.41	18950.83
151	811293.63	19001.07
152	811366.03	19026.79
153	811525.34	19083.68
154	811647.82	19127.16
155	811723.70	19154.09
156	811840.98	19195.70
157	812323.61	19366.97
158	812781.73	19523.80
159	812973.57	19587.04
160	813043.79	19591.81
161	813146.55	19613.43
162	813243.78	19627.05
163	813292.36	19634.84
164	813313.02	19655.09
165	813316.27	19661.53
166	813322.04	19672.94
167	813329.00	19712.06
168	813327.62	19763.17
169	813324.35	20055.18
170	813317.33	20146.13
171	813293.51	21032.97
172	813292.02	21088.53
173	813290.37	21149.82
174	813284.46	21394.19
175	813281.92	21465.74
176	813802.84	21328.54
177	814646.82	21110.45
178	814764.12	21051.40
179	814996.55	20934.39
180	815101.51	20881.56
181	815169.66	20847.25
182	815460.02	20701.10
183	815444.05	20734.63
184	815422.38	20780.15
185	815422.48	20854.72

1	2	3
186	815386.10	20936.78
187	815358.05	21010.14
188	815348.91	21036.89
189	815330.53	21068.86
190	815336.47	21115.51
191	815330.20	21153.65
192	815337.49	21193.56
193	815336.35	21221.76
194	815368.05	21271.78
195	815389.73	21342.81
196	815408.59	21453.31
197	815437.61	21540.51
198	815403.67	21566.18
199	815392.50	21588.28
200	815418.01	21599.55
201	815430.76	21618.20
202	815450.57	21656.39
203	815479.78	21661.08
204	815489.18	21679.57
205	815486.27	21717.88
206	815523.28	21829.14
207	815522.25	21851.72
208	815540.06	21858.14
209	815550.43	21879.00
210	815540.31	21904.51
211	815538.16	21954.12
212	815528.77	21988.78
213	815520.06	22005.34
214	815535.40	22017.38
215	815532.17	22038.67
216	815516.33	22066.27
217	815516.25	22092.22
218	815507.45	22113.32
219	815506.87	22125.79
220	815527.34	22148.13
221	815545.36	22176.09
222	815536.21	22203.85
223	815505.89	22226.35
224	815509.53	22244.56
225	815536.90	22267.26

1	2	3
226	815576.24	22272.39
227	815602.39	22267.86
228	815622.94	22313.99
229	815597.70	22321.97
230	815564.56	22330.63
231	815544.60	22347.84
232	815543.70	22369.30
233	815550.54	22394.45
234	815555.71	22429.74
235	815575.91	22459.99
236	815583.99	22505.59
237	815589.72	22530.74
238	815614.98	22547.63
239	815634.11	22549.67
240	815645.34	22577.27
241	815663.26	22605.18
242	815649.86	22628.33
243	815641.80	22657.33
244	815632.82	22681.83
245	815633.60	22714.64
246	815644.16	22732.05
247	815634.98	22761.05
248	815628.71	22800.36
249	815607.62	22818.65
250	815593.21	22837.18
251	815569.78	22854.26
252	815531.98	22867.30
253	815524.77	22876.04
254	815531.44	22904.56
255	815525.15	22945.03
256	815537.07	22982.86
257	815526.90	23033.27
258	815474.21	23153.04
259	815440.01	23185.49
260	815393.48	23189.02
261	815365.00	23220.55
262	815370.36	23252.47
263	815366.53	23314.48
264	815389.14	23363.01
265	815387.04	23411.47

1	2	3
266	815386.89	23440.87
267	815352.93	23494.77
268	815324.25	23529.63
269	815322.65	23564.65
270	815291.52	23605.12
271	815289.71	23644.62
272	815229.78	23672.54
273	815223.26	23718.63
274	815240.33	23766.84
275	815234.79	23814.01
276	815243.80	23892.42
277	815213.52	23940.83
278	815210.41	23983.63
279	815191.65	24024.66
280	815212.52	24066.26
281	815201.76	24103.16
282	815219.44	24131.68
283	815252.67	24179.97
284	815248.69	24194.49
285	815215.44	24203.15
286	815195.22	24227.14
287	815184.63	24210.89
288	815174.34	24213.82
289	815160.56	24244.87
290	815161.70	24270.94
291	815143.61	24295.00
292	815149.19	24322.36
293	815141.53	24343.49
294	815115.67	24366.16
295	815103.01	24397.20
296	815074.99	24416.37
297	815060.74	24432.66
298	815062.46	24468.96
299	815048.23	24484.12
300	815033.29	24490.82
301	815009.11	24501.65
302	815009.42	24519.78
303	815026.42	24544.20
304	815037.02	24559.36
305	815040.19	24590.09

1	2	3
306	815058.08	24620.25
307	815062.32	24653.22
308	815039.48	24685.91
309	815019.12	24723.57
310	814995.28	24735.01
311	814966.33	24756.98
312	814967.81	24827.10
313	814983.96	24849.64
314	815002.27	24858.22
315	814970.74	24903.47
316	814951.72	24946.18
317	814942.05	24989.26
318	814915.23	24999.01
319	814857.60	25001.13
320	814842.06	24964.71
321	814813.24	24946.30
322	814795.26	24965.76
323	814786.80	25010.20
324	814809.04	25050.91
325	814798.39	25070.68
326	814755.76	25086.01
327	814731.38	25112.72
328	814718.71	25145.21
329	814700.00	25194.58
330	814676.13	25224.26
331	814677.47	25246.04
332	814702.63	25268.90
333	814711.21	25297.02
334	814697.34	25321.93
335	814673.44	25335.89
336	814651.05	25352.89
337	814649.52	25385.78
338	814640.78	25432.59
339	814618.86	25470.66
340	814562.40	25525.13
341	814518.53	25586.21
342	814513.51	25648.18
343	814514.77	25758.48
344	814528.42	25890.28
345	814513.07	26017.83

1	2	3
346	814492.59	26124.16
347	814493.96	26161.75
348	814457.37	26209.60
349	814458.76	26280.15
350	814478.44	26310.27
351	814474.65	26361.05
352	814496.09	26404.05
353	814502.55	26460.48
354	814481.01	26508.29
355	814464.35	26629.82
356	814475.16	26691.76
357	814475.38	26754.77
358	814500.31	26818.82
359	814501.07	26870.60
360	814493.22	26912.24
361	814471.95	27003.49
362	814466.95	27048.29
363	814478.95	27067.54
364	814499.03	27088.68
365	814522.00	27109.94
366	814516.76	27144.95
367	814485.21	27163.04
368	814445.23	27185.26
369	814399.36	27247.03
370	814391.16	27341.81
371	814380.29	27448.66
372	814366.40	27486.61
373	814320.59	27517.01
374	814306.48	27560.93
375	814297.95	27638.46
376	814271.25	27717.36
377	814226.67	27764.01
378	814212.30	27816.03
379	814223.74	27921.84
380	814230.28	28049.79
381	814228.44	28185.40
382	815355.39	28214.48
383	816118.80	28096.39
384	816463.88	28090.98
385	816657.04	28102.13

1	2	3
386	816762.54	28108.24
387	816711.36	28430.31
388	816657.61	28813.67
389	816606.19	29143.77
390	816558.62	29478.08
391	816522.12	29747.43
392	816506.46	30103.76
393	816464.87	30397.39
394	816432.09	30769.25
395	816395.79	31049.85
396	816312.17	31532.64
397	816059.17	31574.18
398	815769.60	31610.51
399	815372.51	31664.45
400	815252.19	31680.79
401	815163.18	31693.85
402	814876.23	31735.95
403	814541.46	31770.25
404	814681.88	32152.41
405	814732.24	32282.32
406	815031.89	33088.67
407	815139.82	33371.72
408	815139.90	33371.94
409	815411.38	34083.86
410	815820.38	35223.86
411	815804.29	35345.80
412	815740.21	35831.48
413	815723.27	35959.90
414	815528.39	37436.96
415	816464.22	37568.27
416	816705.65	37602.15
417	816824.94	37618.89
418	816940.80	37638.89
419	817175.81	37686.70
420	817274.12	37706.70
421	817336.47	37719.38
422	817621.16	37766.14
423	817790.37	37793.94
424	817892.18	37810.66
425	817977.24	37825.35

1	2	3
426	818014.33	37831.75
427	818218.18	37866.94
428	818620.45	37936.39
429	818700.33	37947.45
430	819146.42	38009.19
431	819235.24	38042.33
432	819301.70	38067.13
433	819478.90	38161.91
434	819425.42	38397.29
435	819399.81	38620.49
436	819394.18	38742.06
437	819392.56	38994.49
438	819402.23	39401.13
439	819387.13	39544.33
440	819357.36	39645.09
441	819296.94	39738.30
442	819193.76	40792.81
443	819122.22	41220.58
444	819067.42	42071.27
445	819047.55	42246.04
446	819079.22	42236.38
447	819111.64	42243.96
448	819125.15	42292.01
449	819116.55	42343.55
450	819090.31	42382.49
451	819081.58	42501.54
452	819087.10	42545.94
453	819074.29	42594.10
454	819058.98	42633.01
455	819007.64	42640.87
456	818987.75	42863.60
457	818979.02	42983.38
458	818978.59	42989.42
459	818972.90	43076.65
460	818971.67	43095.52
461	818963.65	43222.96
462	818952.77	43447.92
463	818890.88	44104.01
464	818939.42	44111.42
465	818954.87	44135.26

1	2	3
466	818955.40	44223.36
467	818956.18	44227.76
468	818955.85	44283.24
469	818926.31	44402.05
470	818853.54	44560.49
471	818881.44	44610.40
472	818878.17	44646.95
473	818850.76	44685.46
474	818832.57	44778.97
475	818822.77	44893.86
476	818805.25	45198.13
477	818824.50	45214.06
478	818841.48	45225.79
479	818846.50	45248.17
480	818836.66	45278.03
481	818796.24	45280.97
482	818734.82	45340.49
483	818701.94	45372.36
484	818598.12	45472.98
485	818435.46	45615.38
486	818276.78	45696.99
487	818051.39	45753.54
488	817960.47	45774.45
489	817820.44	45851.47
490	817764.65	45882.16
491	818202.71	46121.54
492	818355.60	46151.18
493	818883.87	46251.28
494	818890.28	46253.23
495	819131.35	46304.43
496	819132.90	46304.77
497	819286.80	46337.95
498	819357.17	46353.17
499	819415.50	46365.78
500	819443.06	46419.76
501	819519.81	46555.13
502	819541.66	46592.57
503	819695.95	46855.91
504	819771.28	46995.21
505	819946.28	47264.93

1	2	3
506	819986.42	47274.76
507	819978.20	47314.74
508	820006.65	47354.08
509	820047.54	47380.28
510	820231.51	47488.82
511	820337.60	47553.82
512	820451.04	47623.12
513	820465.93	47643.97
514	820531.66	47688.95
515	820589.37	47718.50
516	820682.01	47765.93
517	820783.60	47817.95
518	820957.40	47906.94
519	821222.84	48034.75
520	821328.78	48085.75
521	821569.86	48367.29
522	821735.76	48579.89
523	821736.39	48580.61
524	821748.56	48594.61
525	821749.10	48595.47
526	821749.46	48596.06
527	821908.53	48755.50
528	821939.91	48818.43
529	821948.36	48827.75
530	821957.57	48839.01
531	822091.16	48964.84
532	822126.35	49006.79
533	822221.72	49120.45
534	822346.52	49269.17
535	822354.09	49278.20
536	822550.70	49207.43
537	822668.22	49221.20
538	822742.72	49227.16
539	822851.17	49206.04
540	822943.67	49163.92
541	822978.46	49062.16
542	822981.29	49001.54
543	822982.79	48943.27
544	822961.75	48845.50
545	822980.26	48789.55

1	2	3
546	823020.82	48733.48
547	823038.08	48680.04
548	823034.45	48626.77
549	823020.73	48576.61
550	823020.08	48524.37
551	823025.17	48486.50
552	823028.73	48446.02
553	823018.25	48421.50
554	822990.71	48400.31
555	822962.38	48407.17
556	822934.60	48430.76
557	822918.47	48465.91
558	822892.23	48485.61
559	822862.61	48489.63
560	822832.70	48482.74
561	822809.49	48457.30
562	822803.94	48431.11
563	822810.43	48380.29
564	822821.57	48329.24
565	822836.78	48217.42
566	822853.28	48135.24
567	822823.48	48066.21
568	822784.56	48032.66
569	822738.80	48014.75
570	822686.76	48016.57
571	822648.75	48015.19
572	822615.33	48002.37
573	822583.08	47996.09
574	822547.95	47996.10
575	822516.55	47961.81
576	822500.69	47881.77
577	822500.54	47798.55
578	822514.98	47737.42
579	822549.47	47695.05
580	822619.01	47684.59
581	822656.13	47672.01
582	822697.77	47637.33
583	822720.58	47609.85
584	822734.59	47582.05
585	822778.51	47510.31

1	2	3
586	822820.60	47463.11
587	822854.77	47442.54
588	822951.39	47414.50
589	822975.28	47395.88
590	822997.94	47372.57
591	823019.80	47332.98
592	823046.83	47278.74
593	823062.39	47259.35
594	823079.28	47254.39
595	823104.51	47249.74
596	823137.34	47253.26
597	823164.24	47266.30
598	823265.01	47328.45
599	823371.43	47350.42
600	823517.48	47430.92
601	823605.62	47482.86
602	823721.24	47558.07
603	823812.85	47629.63
604	823885.58	47673.71
605	823976.32	47722.24
606	823960.39	47724.26
607	823896.04	47732.47
608	823795.35	47745.25
609	823681.97	47773.16
610	823658.71	47818.55
611	823673.10	47886.88
612	823693.14	47957.39
613	823709.34	48029.70
614	823750.54	48060.54
615	823764.84	48086.33
616	823740.94	48102.68
617	823753.59	48122.61
618	823748.71	48145.58
619	823743.65	48172.49
620	823748.55	48193.98
621	823768.77	48218.05
622	823794.76	48242.45
623	823811.02	48268.32
624	823804.24	48291.21
625	823790.06	48306.08

1	2	3
626	823787.15	48327.24
627	823796.10	48345.03
628	823794.25	48362.54
629	823775.95	48384.59
630	823765.36	48396.90
631	823766.75	48407.01
632	823779.08	48417.57
633	823805.81	48433.38
634	823829.25	48460.03
635	823832.68	48485.73
636	823826.81	48515.61
637	823815.90	48535.26
638	823798.53	48556.42
639	823791.68	48567.06
640	823790.99	48582.57
641	823782.15	48596.78
642	823767.06	48607.10
643	823731.91	48617.43
644	823705.53	48635.43
645	823692.56	48660.44
646	823684.14	48706.65
647	823683.32	48766.93
648	823707.86	48810.96
649	823730.00	48847.56
650	823742.71	48884.77
651	823740.22	48941.34
652	823737.06	48995.57
653	823736.88	49052.25
654	823747.15	49079.51
655	823752.10	49106.53
656	823763.20	49133.08
657	823780.27	49162.92
658	823799.29	49200.53
659	823823.55	49240.67
660	823850.59	49270.21
661	823884.80	49301.90
662	823915.28	49346.99
663	823955.35	49385.20
664	823989.24	49428.44
665	824014.00	49467.95

1	2	3
666	824022.91	49506.79
667	824024.29	49535.35
668	824030.83	49552.19
669	824041.24	49571.86
670	824047.64	49592.03
671	824052.31	49621.39
672	824062.02	49656.93
673	824073.61	49679.33
674	824072.91	49710.43
675	824068.69	49746.04
676	824064.82	49773.70
677	824070.46	49796.49
678	824077.28	49821.96
679	824078.65	49851.17
680	824078.81	49877.70
681	824077.73	49902.18
682	824082.84	49921.61
683	824082.23	49935.51
684	824072.67	49956.95
685	824052.16	49986.53
686	824037.21	50009.74
687	824031.77	50028.06
688	824035.67	50044.79
689	824056.29	50058.30
690	824068.04	50062.12
691	824075.53	50073.04
692	824069.89	50095.34
693	824053.17	50113.81
694	824039.84	50131.13
695	824029.22	50161.15
696	824030.50	50177.76
697	824038.58	50204.64
698	824064.97	50252.84
699	824093.37	50301.14
700	824092.50	50320.30
701	824080.91	50343.00
702	824071.65	50372.40
703	824077.74	50399.83
704	824093.35	50436.30
705	824134.18	50503.04

1	2	3
706	824141.03	50527.87
707	824151.10	50585.29
708	824166.73	50621.76
709	824177.58	50646.12
710	824178.30	50660.07
711	824167.30	50684.12
712	824159.24	50716.88
713	824161.50	50740.83
714	824169.49	50753.42
715	824203.01	50806.26
716	824239.19	50872.83
717	824247.81	50903.03
718	824244.44	50934.05
719	824234.24	50970.05
720	824225.40	51005.45
721	824224.35	51029.23
722	824232.35	51058.76
723	824245.12	51099.71
724	824254.94	51132.64
725	824254.66	51153.81
726	824245.37	51184.57
727	824231.88	51219.75
728	824233.51	51243.00
729	824240.27	51270.44
730	824253.41	51302.81
731	824280.28	51324.56
732	824292.19	51340.32
733	824291.97	51360.22
734	824295.34	51388.85
735	824311.24	51419.35
736	824322.79	51443.06
737	824322.81	51472.90
738	824322.82	51502.72
739	824330.82	51531.54
740	824347.44	51560.77
741	824354.79	51589.61
742	824362.96	51614.48
743	824378.06	51647.61
744	824379.49	51675.54
745	824369.00	51718.14

1	2	3
746	824359.45	51754.19
747	824359.91	51789.31
748	824368.80	51843.37
749	824381.63	51883.03
750	824384.19	51914.94
751	824405.57	51941.04
752	824416.94	51954.16
753	824413.12	51965.29
754	824397.70	51984.51
755	824372.87	52021.83
756	824361.11	52047.83
757	824360.07	52071.61
758	824360.73	52102.11
759	824373.35	52131.16
760	824388.15	52171.60
761	824394.86	52199.72
762	824393.75	52224.86
763	824377.75	52257.30
764	824369.66	52275.49
765	824370.73	52296.70
766	824384.96	52319.22
767	824393.73	52346.12
768	824389.21	52373.76
769	824381.56	52396.61
770	824375.19	52436.10
771	824377.59	52456.73
772	824390.54	52493.73
773	824411.74	52539.07
774	824428.43	52581.57
775	824433.07	52627.53
776	824439.68	52643.04
777	824454.01	52678.82
778	824460.30	52716.20
779	824460.35	52745.35
780	824456.30	52776.99
781	824449.54	52810.51
782	824443.41	52844.70
783	824441.92	52878.41
784	824445.71	52912.36
785	824453.51	52946.50

1	2	3
786	824453.37	52946.57
787	824453.53	52946.87
788	824472.38	52982.47
789	824519.52	53038.90
790	824548.62	53087.15
791	824552.90	53125.22
792	824554.56	53176.32
793	824566.02	53218.51
794	824586.28	53269.77
795	824589.94	53304.35
796	824592.93	53331.02
797	824594.18	53362.87
798	824602.83	53389.82
799	824607.89	53411.88
800	824606.49	53442.29
801	824609.88	53472.29
802	824618.67	53497.84
803	824628.80	53523.51
804	824630.69	53540.75
805	824636.80	53567.59
806	824647.56	53595.18
807	824652.68	53613.35
808	824657.60	53636.78
809	824656.63	53659.84
810	824652.99	53682.26
811	824656.77	53699.67
812	824659.81	53723.62
813	824668.10	53745.19
814	824684.95	53767.17
815	824695.07	53793.45
816	824699.45	53815.55
817	824703.26	53848.84
818	824711.01	53869.01
819	824733.55	53899.90
820	824746.92	53924.96
821	824757.33	53945.94
822	824763.47	53987.30
823	824780.86	54012.52
824	824791.64	54039.56
825	824799.64	54083.04

1	2	3
826	824807.97	54119.86
827	824815.78	54151.95
828	824820.74	54190.61
829	824824.82	54217.97
830	824818.68	54254.11
831	824826.68	54281.66
832	824851.60	54317.16
833	824916.94	54414.82
834	824986.22	54525.29
835	824992.98	54553.40
836	824992.76	54588.50
837	824985.15	54641.84
838	824984.07	54665.67
839	824998.41	54701.41
840	825011.46	54734.46
841	825013.83	54757.76
842	825011.25	54785.48
843	825003.16	54834.85
844	825002.08	54857.35
845	825009.37	54888.80
846	825017.47	54915.63
847	825020.74	54930.35
848	825020.51	54966.17
849	825021.61	55000.67
850	825026.07	55035.96
851	825027.27	55054.57
852	825020.05	55113.25
853	825017.28	55129.70
854	825022.57	55160.38
855	825022.79	55186.25
856	825007.67	55219.06
857	824975.58	55290.22
858	824978.33	55318.61
859	824998.96	55333.74
860	825011.79	55341.36
861	825019.17	55356.88
862	825015.91	55385.12
863	824996.45	55434.77
864	824984.71	55473.68
865	824972.00	55508.53

1	2	3
866	824966.61	55538.62
867	824969.33	55570.10
868	824961.55	55586.95
869	824951.33	55610.77
870	824952.06	55641.18
871	824954.26	55660.47
872	824954.33	55680.68
873	824936.11	55704.19
874	824929.36	55718.11
875	824931.87	55731.30
876	824950.38	55747.31
877	824957.58	55766.80
878	824957.93	55783.04
879	824954.99	55804.14
880	824954.06	55825.36
881	824959.25	55845.78
882	824952.21	55865.71
883	824944.26	55886.69
884	824937.18	55909.55
885	824912.40	55967.19
886	824903.37	56012.31
887	824906.78	56049.85
888	824924.75	56100.15
889	824930.81	56122.69
890	824928.85	56145.88
891	824917.17	56180.73
892	824886.24	56239.09
893	824870.84	56267.77
894	824866.47	56296.93
895	824851.89	56331.71
896	824838.68	56355.37
897	824831.45	56381.28
898	824841.03	56416.18
899	824858.09	56442.21
900	824874.44	56461.10
901	824887.78	56481.96
902	824885.69	56505.10
903	824882.61	56529.29
904	824860.21	56556.60
905	824825.39	56589.53

1	2	3
906	824816.34	56609.38
907	824813.52	56629.48
908	824795.32	56651.94
909	824779.39	56669.43
910	824776.64	56684.43
911	824780.68	56708.94
912	824783.59	56735.37
913	824778.35	56762.48
914	824780.59	56778.77
915	824792.94	56797.46
916	824796.02	56818.88
917	824791.07	56839.93
918	824776.56	56869.66
919	824770.78	56886.54
920	824777.84	56911.13
921	824790.73	56940.01
922	824791.48	56969.41
923	824784.42	56991.35
924	824781.64	57008.44
925	824793.52	57038.28
926	824813.25	57072.49
927	824818.37	57091.98
928	824830.86	57108.71
929	824843.53	57119.42
930	824857.04	57135.18
931	824858.41	57149.42
932	824845.22	57172.08
933	824825.31	57188.41
934	824786.61	57218.05
935	824745.79	57249.65
936	824744.89	57268.79
937	824754.11	57288.44
938	824769.10	57293.13
939	824788.94	57301.12
940	824807.30	57321.13
941	824807.03	57351.45
942	824815.79	57381.17
943	824814.57	57408.45
944	824802.66	57426.14
945	824785.20	57433.52

1	2	3
946	824778.56	57447.31
947	824788.94	57463.92
948	824801.61	57475.67
949	824799.39	57500.86
950	824795.48	57520.92
951	824806.83	57540.57
952	824820.51	57551.32
953	824831.96	57571.17
954	824828.99	57595.52
955	824827.24	57619.87
956	824833.33	57641.36
957	824832.56	57658.69
958	824838.92	57675.70
959	824852.95	57693.71
960	824856.80	57707.99
961	824855.48	57724.67
962	824848.54	57735.94
963	824837.84	57745.13
964	824820.55	57757.28
965	824798.47	57778.18
966	824791.91	57794.62
967	824798.02	57814.76
968	824804.90	57834.45
969	824809.24	57853.22
970	824823.44	57867.42
971	824830.33	57886.40
972	824823.41	57896.34
973	824807.22	57900.76
974	824781.21	57905.45
975	824763.91	57917.52
976	824761.63	57940.62
977	824778.87	57959.39
978	824805.05	57977.89
979	824816.70	57990.64
980	824819.16	58008.09
981	824813.36	58036.16
982	824806.83	58070.02
983	824794.84	58121.60
984	824794.34	58163.39
985	824800.78	58192.59

1	2	3
986	824814.22	58223.48
987	824812.47	58248.10
988	824810.85	58271.56
989	824822.93	58304.26
990	824834.41	58335.65
991	824846.35	58371.56
992	824844.60	58396.58
993	824833.89	58420.57
994	824817.94	58446.89
995	824813.45	58475.63
996	824816.05	58489.92
997	824811.06	58500.62
998	824798.62	58505.86
999	824779.46	58502.47
1000	824769.02	58505.85
1001	824758.17	58518.26
1002	824753.60	58534.77
1003	824742.37	58555.53
1004	824722.69	58579.10
1005	824714.69	58599.98
1006	824718.28	58620.74
1007	824733.55	58639.41
1008	824745.55	58659.24
1009	824751.00	58696.15
1010	824752.75	58714.88
1011	824744.88	58747.37
1012	824699.35	58846.39
1013	824690.36	58875.61
1014	824693.72	58901.49
1015	824730.11	58995.74
1016	824739.89	59036.71
1017	824735.30	59068.05
1018	824713.12	59133.34
1019	824711.58	59153.85
1020	824723.67	59185.92
1021	824753.64	59250.95
1022	824755.55	59295.44
1023	824759.51	59322.00
1024	824781.38	59366.08
1025	824784.60	59395.16

1	2	3
1026	824779.24	59429.68
1027	824784.75	59465.30
1028	824784.71	59495.56
1029	824785.26	59512.31
1030	824786.71	59537.45
1031	824785.64	59561.86
1032	824770.49	59584.35
1033	824754.52	59611.32
1034	824748.08	59640.63
1035	824756.89	59659.70
1036	824780.81	59686.48
1037	824811.37	59723.21
1038	824817.23	59765.32
1039	824810.79	59809.44
1040	824781.02	59857.03
1041	824753.27	59887.99
1042	824723.34	59910.48
1043	824717.41	59928.24
1044	824727.48	59947.97
1045	824773.19	59976.36
1046	824781.32	59996.66
1047	824775.24	60017.65
1048	824752.99	60055.26
1049	824690.59	60143.25
1050	824682.77	60174.42
1051	824695.22	60198.78
1052	824718.92	60230.05
1053	824720.30	60257.13
1054	824721.83	60281.00
1055	824730.71	60312.93
1056	824730.01	60328.98
1057	824714.58	60357.90
1058	824692.99	60395.56
1059	824684.97	60431.25
1060	824693.31	60461.21
1061	824723.36	60509.49
1062	824759.91	60570.94
1063	824782.76	60637.56
1064	824803.17	60683.48
1065	824828.75	60716.09

1	2	3
1066	824862.12	60748.50
1067	824873.24	60788.93
1068	824868.95	60842.12
1069	824869.04	60883.23
1070	824889.89	60920.85
1071	824917.25	60943.32
1072	824943.14	60968.26
1073	824957.95	60997.18
1074	824962.38	61028.31
1075	824981.79	61054.90
1076	825008.27	61067.65
1077	825026.98	61096.77
1078	825040.07	61121.20
1079	825064.45	61150.52
1080	825071.89	61172.14
1081	825068.98	61193.88
1082	825059.55	61219.79
1083	825059.24	61255.21
1084	825065.59	61285.73
1085	825094.77	61325.00
1086	825125.00	61370.04
1087	825147.98	61386.53
1088	825202.32	61396.63
1089	825251.45	61405.86
1090	825288.41	61426.84
1091	825342.64	61496.10
1092	825391.83	61577.45
1093	825509.20	61747.31
1094	825527.79	61777.72
1095	825538.79	61820.67
1096	825553.00	61893.35
1097	825571.46	61926.32
1098	825587.05	61966.27
1099	825602.64	62037.10
1100	825616.71	62082.79
1101	825645.61	62158.00
1102	825648.21	62183.94
1103	825644.98	62215.27
1104	825630.36	62255.78
1105	825608.02	62323.69

1	2	3
1106	825595.15	62368.81
1107	825594.43	62414.46
1108	825600.26	62470.01
1109	825621.25	62535.99
1110	825658.40	62611.51
1111	825659.88	62637.99
1112	825667.08	62692.38
1113	825688.71	62740.47
1114	825712.71	62777.05
1115	825726.06	62808.21
1116	825722.73	62828.35
1117	825720.74	62877.04
1118	825709.66	62911.38
1119	825703.01	62949.60
1120	825700.74	62984.70
1121	825706.60	63009.00
1122	825724.46	63046.06
1123	825754.35	63103.58
1124	825762.46	63146.30
1125	825766.98	63190.10
1126	825776.50	63216.13
1127	825799.99	63238.55
1128	825814.99	63271.68
1129	825810.89	63300.56
1130	825804.16	63336.46
1131	825810.77	63362.61
1132	825851.98	63424.54
1133	825858.09	63446.84
1134	825863.05	63481.98
1135	825866.39	63522.85
1136	825878.35	63560.23
1137	825879.44	63593.24
1138	825882.14	63621.84
1139	825889.26	63695.20
1140	825917.65	63799.28
1141	825940.01	63894.66
1142	825936.61	63911.35
1143	825930.62	63930.44
1144	825935.51	63952.02
1145	825950.47	63979.82

1	2	3
1146	825948.64	64004.32
1147	825948.88	64045.07
1148	825952.05	64059.43
1149	825967.34	64079.45
1150	825996.82	64101.47
1151	826036.89	64115.55
1152	826070.00	64142.82
1153	826074.86	64179.28
1154	826084.69	64206.24
1155	826108.17	64229.90
1156	826129.50	64245.70
1157	826149.29	64279.56
1158	826189.16	64343.33
1159	826229.87	64389.82
1160	826284.65	64421.98
1161	826315.03	64436.18
1162	826333.12	64452.51
1163	826353.43	64490.93
1164	826392.62	64555.95
1165	826447.80	64623.06
1166	826509.02	64701.39
1167	826540.70	64760.35
1168	826570.86	64793.40
1169	826603.18	64823.24
1170	826639.82	64886.94
1171	826676.27	64926.04
1172	826842.67	65085.32
1173	826909.31	65156.07
1174	826934.87	65193.45
1175	826966.56	65251.09
1176	826995.24	65289.28
1177	827028.60	65326.90
1178	827101.77	65381.25
1179	827135.81	65416.34
1180	827161.00	65446.55
1181	827180.96	65477.83
1182	827182.48	65503.06
1183	827184.01	65525.80
1184	827200.20	65553.68
1185	827217.32	65578.35

1	2	3
1186	827227.73	65605.98
1187	827243.84	65620.26
1188	827258.06	65635.74
1189	827257.32	65653.19
1190	827251.73	65677.54
1191	827243.95	65708.22
1192	827245.35	65734.81
1193	827259.57	65748.33
1194	827282.42	65758.40
1195	827304.32	65761.37
1196	827333.84	65781.34
1197	827364.24	65825.98
1198	827376.39	65856.95
1199	827376.07	65878.89
1200	827364.28	65897.74
1201	827356.14	65922.05
1202	827358.46	65955.78
1203	827369.39	65987.22
1204	827405.32	66023.68
1205	827433.13	66036.60
1206	827443.19	66044.82
1207	827467.52	66093.67
1208	827498.21	66175.30
1209	827501.58	66216.77
1210	827495.60	66279.22
1211	827497.54	66351.74
1212	827509.43	66419.57
1213	827516.84	66501.95
1214	827531.43	66567.93
1215	827572.75	66701.02
1216	827602.40	66775.46
1217	827633.59	66831.05
1218	827677.63	66859.53
1219	827717.00	66876.13
1220	827718.56	66898.19
1221	827725.25	66952.82
1222	827747.74	66999.11
1223	827745.16	67044.84
1224	827741.84	67075.72
1225	827744.60	67100.39

1	2	3
1226	827765.49	67140.14
1227	827764.44	67178.32
1228	827767.64	67237.24
1229	827773.04	67276.87
1230	827770.79	67312.37
1231	827765.69	67355.48
1232	827763.41	67394.19
1233	827751.34	67431.85
1234	827729.96	67476.78
1235	827728.22	67516.80
1236	827726.50	67556.19
1237	827727.46	67606.65
1238	827736.37	67640.66
1239	827737.60	67685.34
1240	827735.61	67716.31
1241	827742.14	67744.39
1242	827758.22	67774.15
1243	827766.47	67807.52
1244	827761.65	67844.82
1245	827748.25	67883.73
1246	827739.38	67924.04
1247	827742.07	67979.79
1248	827757.55	68026.36
1249	827768.60	68068.91
1250	827758.45	68138.26
1251	827750.38	68190.29
1252	827735.70	68257.51
1253	827719.27	68308.57
1254	827714.32	68347.80
1255	827720.76	68420.48
1256	827737.41	68483.29
1257	827795.18	68567.92
1258	827839.80	68641.68
1259	827861.41	68664.62
1260	827895.98	68670.64
1261	827926.53	68667.47
1262	827951.69	68669.92
1263	827974.69	68675.45
1264	827981.62	68694.50
1265	827977.67	68724.11

1	2	3
1266	827980.85	68740.35
1267	827995.33	68764.34
1268	828012.34	68790.25
1269	828014.53	68827.91
1270	828019.86	68854.62
1271	828034.75	68868.82
1272	828050.73	68887.63
1273	828055.66	68907.25
1274	828046.32	68929.47
1275	828031.90	68947.60
1276	828029.28	68963.60
1277	828029.75	68996.65
1278	828020.44	69016.91
1279	828005.01	69045.99
1280	827997.57	69066.36
1281	828000.49	69087.14
1282	828017.94	69103.46
1283	828035.26	69121.67
1284	828038.97	69141.21
1285	828026.95	69163.35
1286	828003.22	69188.13
1287	827987.83	69214.01
1288	827997.99	69234.54
1289	827997.12	69267.43
1290	827996.51	69295.83
1291	827918.82	69291.78
1292	827829.70	69283.32
1293	827828.24	69283.15
1294	827816.67	69281.79
1295	827789.86	69278.46
1296	827690.42	69265.31
1297	827652.06	69260.41
1298	827601.32	69253.83
1299	827555.50	69247.86
1300	827474.96	69237.39
1301	827322.68	69217.62
1302	827300.33	69214.81
1303	827292.32	69213.72
1304	827225.14	69204.54
1305	827161.06	69195.76

1	2	3
1306	827147.05	69193.95
1307	827126.70	69191.14
1308	827097.90	69187.25
1309	827040.62	69179.43
1310	826801.92	69146.86
1311	826789.46	69145.14
1312	826778.01	69143.65
1313	826725.28	69136.47
1314	826596.03	69118.95
1315	826553.76	69113.33
1316	826522.84	69109.24
1317	826305.38	69072.89
1318	825658.44	68985.54
1319	824800.41	68878.10
1320	824720.07	68868.40
1321	824148.37	68799.39
1322	824078.83	69132.54
1323	823820.40	70370.77
1324	823720.89	70756.38
1325	823689.30	70886.22
1326	823655.87	71103.47
1327	823609.15	71306.17
1328	823533.95	71569.28
1329	823459.65	71810.70
1330	823443.71	71863.85
1331	823392.08	72036.44
1332	823331.66	72232.66
1333	823317.20	72282.31
1334	823294.02	72362.05
1335	823282.43	72401.60
1336	823241.63	72573.87
1337	823220.14	72664.64
1338	823111.41	73123.93
1339	823755.40	73406.95
1340	825062.47	73893.96
1341	825325.75	74325.14
1342	825427.26	74497.80
1343	825501.35	74620.44
1344	825541.09	74686.21
1345	825568.53	74731.62

1	2	3
1346	825912.01	75288.72
1347	825951.94	75353.23
1348	825978.01	75395.33
1349	826201.91	75757.02
1350	826352.43	75996.79
1351	826418.54	76106.97
1352	826499.55	76237.84
1353	826518.20	76267.96
1354	826568.93	76349.91
1355	826604.56	76407.45
1356	826732.31	76613.83
1357	826708.37	76790.30
1358	826622.89	77420.46
1359	826604.75	77582.99
1360	826581.10	77766.12
1361	826492.14	78614.05
1362	826478.54	78623.55
1363	826469.71	78692.98
1364	826453.61	78819.69
1365	826446.47	78875.88
1366	826432.37	79004.83
1367	826422.28	79099.57
1368	826400.98	79299.60
1369	826349.10	79685.99
1370	826302.19	80034.60
1371	826280.89	80192.18
1372	826196.10	80816.38
1373	826178.30	80947.42
1374	826171.29	80999.01
1375	826165.17	81044.05
1376	826163.00	81060.03
1377	826150.93	81148.90
1378	826133.90	81274.30
1379	826110.35	81359.49
1380	826096.09	81457.82
1381	826057.62	81718.91
1382	826050.30	81773.85
1383	825975.74	82355.22
1384	825956.52	82485.97
1385	825911.60	82793.19

1	2	3
1386	825867.16	83093.69
1387	825857.18	83157.89
1388	825835.42	83297.93
1389	825803.61	83502.47
1390	825801.65	83515.10
1391	825796.64	83549.84
1392	825782.49	83638.34
1393	825770.18	83720.34
1394	825759.23	83790.61
1395	825755.51	83811.84
1396	825718.73	84048.41
1397	825687.65	84248.34
1398	825675.01	84338.04
1399	825639.30	84591.55
1400	825609.93	84949.16
1401	825593.46	85058.44
1402	825582.65	85130.16
1403	825576.92	85168.16
1404	825567.50	85238.15
1405	825544.94	85405.87
1406	825526.02	85546.52
1407	825516.44	85604.10
1408	825498.33	85650.75
1409	825470.86	85774.58
1410	825447.33	85946.41
1411	825431.97	86055.69
1412	825419.78	86140.59
1413	825389.77	86348.80
1414	825364.26	86551.12
1415	825358.81	86603.92
1416	825350.69	86671.66
1417	825295.22	87098.60
1418	825268.64	87309.36
1419	825244.17	87524.88
1420	825243.05	87534.78
1421	825226.08	87684.26
1422	825222.39	87716.77
1423	825167.99	88229.26
1424	825125.62	88605.96
1425	825090.82	88915.30

1	2	3
1426	825026.04	89501.78
1427	824992.56	89860.08
1428	825478.99	89993.87
1429	825550.07	90080.57
1430	825694.22	90258.25
1431	825777.29	90360.22
1432	827181.81	92066.94
1433	827668.21	92647.50
1434	827882.46	92728.33
1435	827883.52	92728.73
1436	827883.55	92728.74
1437	827887.03	92730.16
1438	828295.93	92885.14
1439	828612.54	92992.45
1440	828686.51	93004.00
1441	828918.34	93043.54
1442	828966.73	93049.57
1443	829088.10	93099.38
1444	829091.00	93100.59
1445	829105.89	93106.52
1446	829035.76	93129.15
1447	829005.58	93138.93
1448	828983.97	93190.71
1449	828994.98	93221.42
1450	829009.83	93259.16
1451	829008.08	93298.91
1452	829001.50	93323.40
1453	828997.06	93361.68
1454	828970.39	93374.22
1455	828941.02	93386.69
1456	828937.55	93403.00
1457	828956.61	93438.22
1458	828988.82	93486.32
1459	828999.95	93514.28
1460	828988.61	93553.67
1461	828951.06	93564.37
1462	828909.91	93562.56
1463	828889.09	93567.15
1464	828873.22	93584.32
1465	828859.06	93593.30

1	2	3
1466	828836.17	93614.26
1467	828813.95	93620.14
1468	828778.16	93621.32
1469	828743.37	93630.80
1470	828710.47	93660.98
1471	828704.14	93696.16
1472	828678.50	93703.79
1473	828645.39	93732.04
1474	828619.43	93772.65
1475	828580.96	93822.64
1476	828557.97	93844.69
1477	828543.28	93879.23
1478	828518.24	93923.21
1479	828486.95	93960.30
1480	828449.30	93991.63
1481	828406.91	94005.14
1482	828366.22	94005.55
1483	828322.89	94015.73
1484	828285.58	94039.35
1485	828217.07	94094.09
1486	828154.01	94145.53
1487	828080.89	94164.48
1488	827990.36	94186.79
1489	827907.36	94224.19
1490	827836.78	94240.79
1491	827784.56	94271.39
1492	827723.50	94276.88
1493	827676.68	94295.37
1494	827655.23	94315.79
1495	827622.92	94320.88
1496	827583.61	94318.40
1497	827558.70	94305.76
1498	827533.21	94305.52
1499	827500.22	94308.97
1500	827456.03	94305.44
1501	827426.64	94300.79
1502	827402.93	94298.86
1503	827361.35	94311.06
1504	827314.82	94304.12
1505	827232.30	94273.31

1	2	3
1506	827131.01	94224.58
1507	827064.83	94196.95
1508	826987.74	94174.68
1509	826914.80	94172.32
1510	826863.56	94179.90
1511	826828.84	94201.40
1512	826794.54	94236.01
1513	826749.91	94259.52
1514	826700.99	94270.55
1515	826651.58	94292.21
1516	826616.81	94298.02
1517	826572.50	94295.29
1518	826531.52	94292.65
1519	826484.63	94294.69
1520	826468.81	94298.94
1521	826428.48	94339.05
1522	826415.63	94350.00
1523	826398.36	94352.45
1524	826358.04	94354.06
1525	826331.26	94364.32
1526	826281.09	94384.26
1527	826231.45	94410.05
1528	826196.85	94431.51
1529	826183.29	94459.74
1530	826179.75	94482.53
1531	826163.32	94502.34
1532	826133.92	94536.39
1533	826100.93	94575.18
1534	826087.00	94612.32
1535	826088.00	94647.74
1536	826087.70	94673.17
1537	826075.69	94702.25
1538	826063.97	94745.24
1539	826049.14	94781.58
1540	826016.57	94833.57
1541	825986.98	94889.80
1542	825972.46	94939.21
1543	825966.89	94972.59
1544	825965.26	95025.93
1545	825962.15	95060.39

1	2	3
1546	825957.07	95082.33
1547	825942.62	95112.09
1548	825919.30	95157.85
1549	825899.95	95187.37
1550	825869.41	95228.77
1551	825844.80	95264.62
1552	825832.84	95311.75
1553	825825.50	95346.81
1554	825805.36	95376.25
1555	825770.29	95408.46
1556	825757.27	95443.15
1557	825733.01	95472.51
1558	825691.79	95511.78
1559	825655.07	95542.18
1560	825628.35	95572.27
1561	825610.19	95610.93
1562	825589.66	95628.06
1563	825549.74	95640.25
1564	825520.78	95644.70
1565	825503.92	95655.53
1566	825456.92	95657.22
1567	825431.99	95654.93
1568	825409.22	95669.77
1569	825382.83	95670.41
1570	825356.92	95694.84
1571	825356.19	95713.41
1572	825365.52	95722.64
1573	825390.91	95727.33
1574	825433.09	95731.82
1575	825435.94	95747.87
1576	825421.96	95764.07
1577	825384.59	95788.86
1578	825367.83	95808.47
1579	825343.45	95840.12
1580	825306.41	95860.53
1581	825277.35	95857.49
1582	825243.79	95837.43
1583	825219.83	95840.84
1584	825195.82	95866.27
1585	825175.07	95874.17

1	2	3
1586	825161.89	95853.27
1587	825150.61	95828.05
1588	825131.35	95823.71
1589	825091.53	95845.77
1590	825058.24	95879.63
1591	825022.10	95898.40
1592	824955.96	95897.23
1593	824937.53	95912.32
1594	824900.26	95936.22
1595	824855.16	95936.10
1596	824792.46	95937.74
1597	824743.57	95943.52
1598	824678.13	95925.67
1599	824641.82	95926.71
1600	824594.57	95938.79
1601	824527.88	95966.70
1602	824474.27	95981.18
1603	824411.10	95991.61
1604	824360.52	95998.23
1605	824321.96	96010.66
1606	824271.67	96029.64
1607	824230.32	96044.64
1608	824161.18	96071.67
1609	824112.15	96081.82
1610	824066.70	96089.52
1611	824023.31	96112.38
1612	823983.13	96142.42
1613	823935.05	96170.30
1614	823879.18	96194.37
1615	823829.15	96208.08
1616	823764.36	96236.08
1617	823720.74	96264.24
1618	823662.73	96297.93
1619	823601.70	96340.24
1620	823571.98	96373.42
1621	823568.24	96382.80
1622	823557.01	96411.60
1623	823559.80	96468.25
1624	823542.15	96508.10
1625	823523.73	96565.61

1	2	3
1626	823503.31	96607.98
1627	823454.51	96673.00
1628	823428.06	96671.84
1629	823400.84	96647.67
1630	823366.69	96640.86
1631	823336.90	96655.47
1632	823316.35	96681.04
1633	823290.70	96722.31
1634	823261.47	96744.00
1635	823253.86	96756.05
1636	823232.28	96785.11
1637	823194.30	96804.64
1638	823156.66	96817.14
1639	823130.96	96838.98
1640	823080.93	96872.10
1641	823033.75	96880.60
1642	822995.96	96896.60
1643	822940.58	96910.96
1644	822905.34	96928.84
1645	822849.82	96966.16
1646	822811.09	96982.98
1647	822742.40	96998.52
1648	822660.89	97024.08
1649	822610.46	97045.73
1650	822571.09	97060.85
1651	822550.08	97025.40
1652	822250.89	96520.54
1653	821821.83	95796.60
1654	821568.79	95369.64
1655	821302.89	94847.76
1656	821100.80	94493.73
1657	820992.82	94305.07
1658	820843.62	94095.02
1659	820311.04	94023.24
1660	820160.24	94002.92
1661	819967.98	93977.01
1662	819650.29	93934.19
1663	819222.02	93876.47
1664	818949.20	93839.69
1665	818877.31	93830.00

1	2	3
1666	818717.70	93808.49
1667	818609.86	93793.95
1668	818414.31	93767.60
1669	818104.48	93725.84
1670	818028.59	93715.61
1671	817916.43	93700.49
1672	817778.43	93681.89
1673	817534.05	93648.95
1674	817474.71	93640.95
1675	816713.05	93538.29
1676	816180.41	93466.50
1677	815950.80	93433.69
1678	815889.64	93424.95
1679	815741.97	93403.85
1680	815519.18	93372.01
1681	815500.71	93369.38
1682	815359.91	93349.26
1683	815264.86	93343.94
1684	815284.53	93329.00
1685	815288.96	93316.74
1686	815286.99	93302.75
1687	815279.96	93291.07
1688	815272.69	93272.42
1689	815260.91	93254.60
1690	815244.91	93243.58
1691	815223.79	93236.85
1692	815207.76	93240.24
1693	815190.74	93230.18
1694	815182.11	93221.42
1695	815184.53	93209.59
1696	815196.34	93199.08
1697	815220.04	93189.51
1698	815235.92	93176.67
1699	815253.24	93164.88
1700	815268.98	93169.42
1701	815284.79	93185.40
1702	815315.46	93202.92
1703	815330.96	93213.91
1704	815347.87	93213.54
1705	815366.03	93206.24

1	2	3
1706	815370.93	93194.50
1707	815366.87	93169.50
1708	815361.79	93144.97
1709	815355.46	93127.84
1710	815342.00	93115.43
1711	815328.72	93111.47
1712	815306.36	93111.65
1713	815292.52	93109.66
1714	815276.67	93108.09
1715	815258.58	93099.97
1716	815255.13	93085.44
1717	815255.83	93065.50
1718	815262.70	93052.00
1719	815273.20	93041.17
1720	815285.24	93029.39
1721	815305.22	93026.27
1722	815318.33	93013.04
1723	815318.77	93003.03
1724	815310.46	92992.62
1725	815300.60	92988.43
1726	815284.34	92987.71
1727	815273.73	92997.66
1728	815257.10	93004.01
1729	815237.01	93023.66
1730	815230.96	93025.92
1731	815220.32	93017.52
1732	815214.50	93006.94
1733	815220.57	92983.80
1734	815231.37	92973.76
1735	815267.12	92933.32
1736	815287.81	92924.63
1737	815302.53	92916.22
1738	815314.82	92906.23
1739	815324.70	92894.17
1740	815325.31	92877.30
1741	815313.69	92861.97
1742	815298.93	92855.35
1743	815286.96	92842.28
1744	815287.68	92826.00
1745	815294.54	92812.50

1	2	3
1746	815313.42	92810.82
1747	815335.79	92815.58
1748	815362.86	92815.06
1749	815386.72	92828.35
1750	815414.97	92840.38
1751	815430.49	92840.87
1752	815439.73	92832.76
1753	815448.39	92813.20
1754	815457.88	92784.72
1755	815461.06	92765.46
1756	815460.28	92746.05
1757	815455.06	92725.48
1758	815461.56	92721.98
1759	815470.49	92711.14
1760	815471.07	92695.26
1761	815472.55	92654.56
1762	815473.47	92629.25
1763	815477.69	92595.12
1764	815470.55	92574.32
1765	815464.15	92557.36
1766	815462.93	92536.44
1767	815471.50	92524.17
1768	815485.65	92516.02
1769	815514.31	92503.53
1770	815524.71	92490.99
1771	815533.67	92476.90
1772	815538.67	92462.18
1773	815537.80	92445.25
1774	815531.05	92412.21
1775	815531.53	92398.81
1776	815536.38	92388.55
1777	815544.65	92379.90
1778	815557.18	92376.88
1779	815568.19	92360.88
1780	815573.06	92350.13
1781	815571.05	92337.14
1782	815560.76	92319.37
1783	815556.18	92308.77
1784	815557.12	92296.38
1785	815559.58	92283.55

1	2	3
1786	815567.73	92277.88
1787	815577.21	92263.32
1788	815582.14	92250.58
1789	815579.21	92235.56
1790	815576.67	92223.55
1791	815571.62	92211.93
1792	815562.16	92201.94
1793	815562.88	92185.66
1794	815567.35	92169.55
1795	815578.08	92153.71
1796	815596.52	92142.28
1797	815603.45	92129.11
1798	815603.54	92113.21
1799	815595.23	92095.52
1800	815579.84	92081.54
1801	815564.98	92066.59
1802	815559.84	92055.05
1803	815579.16	92031.83
1804	815584.93	92023.59
1805	815577.56	91994.35
1806	815588.17	91981.02
1807	815596.34	91966.32
1808	815612.30	91945.68
1809	815620.63	91927.24
1810	815639.20	91904.21
1811	815655.86	91896.16
1812	815666.54	91881.58
1813	815672.20	91866.76
1814	815686.52	91854.85
1815	815713.85	91832.21
1816	815733.51	91813.00
1817	815743.04	91795.85
1818	815738.70	91780.60
1819	815723.19	91762.36
1820	815715.20	91744.45
1821	815713.10	91706.71
1822	815714.58	91672.89
1823	815732.23	91642.31
1824	815739.42	91621.29
1825	815748.31	91590.31

1	2	3
1826	815749.19	91570.28
1827	815762.31	91557.06
1828	815780.50	91542.80
1829	815806.03	91532.63
1830	815817.32	91536.11
1831	815828.74	91522.62
1832	815828.29	91507.69
1833	815820.25	91496.47
1834	815811.73	91484.73
1835	815793.89	91469.67
1836	815781.34	91445.86
1837	815779.51	91427.90
1838	815779.95	91402.08
1839	815779.70	91381.70
1840	815788.95	91359.67
1841	815805.83	91346.37
1842	815829.24	91331.32
1843	815822.41	91314.18
1844	815809.03	91299.28
1845	815794.58	91286.83
1846	815773.83	91266.48
1847	815765.05	91251.47
1848	815768.02	91227.33
1849	815758.83	91208.10
1850	815742.73	91209.41
1851	815730.62	91214.44
1852	815716.55	91218.90
1853	815704.69	91216.97
1854	815692.96	91211.58
1855	815685.36	91201.86
1856	815686.53	91183.52
1857	815700.95	91169.63
1858	815713.07	91164.11
1859	815726.86	91165.29
1860	815771.60	91167.23
1861	815791.36	91170.43
1862	815814.15	91176.65
1863	815824.90	91177.12
1864	815835.73	91180.00
1865	815840.36	91175.69

1	2	3
1866	815840.31	91163.27
1867	815837.49	91145.28
1868	815825.22	91127.44
1869	815828.01	91119.09
1870	815832.83	91109.33
1871	815846.04	91101.36
1872	815860.74	91093.45
1873	815871.51	91097.82
1874	815883.57	91109.45
1875	815896.10	91118.59
1876	815908.56	91117.55
1877	815911.82	91096.30
1878	815907.69	91073.29
1879	815897.53	91048.58
1880	815885.62	91034.25
1881	815834.64	90995.63
1882	815825.00	90996.74
1883	815815.69	91006.84
1884	815810.68	91021.56
1885	815800.96	91029.16
1886	815790.42	91032.26
1887	815783.28	91023.55
1888	815775.13	91015.30
1889	815769.38	90995.71
1890	815770.64	90974.89
1891	815780.11	90960.32
1892	815796.00	90946.99
1893	815809.69	90939.54
1894	815826.50	90928.22
1895	815843.31	90916.91
1896	815859.09	90906.55
1897	815876.96	90893.28
1898	815882.19	90872.60
1899	815887.21	90857.38
1900	815889.40	90838.08
1901	815888.99	90822.16
1902	815884.79	90814.56
1903	815875.86	90814.23
1904	815860.86	90816.67
1905	815847.73	90822.65

1	2	3
1906	815833.36	90835.05
1907	815820.05	90845.99
1908	815805.83	90854.42
1909	815787.65	90862.21
1910	815773.54	90867.66
1911	815758.25	90864.62
1912	815744.14	90856.16
1913	815735.92	90836.48
1914	815737.12	90817.14
1915	815734.97	90794.20
1916	815738.88	90768.51
1917	815738.41	90726.75
1918	815730.62	90722.49
1919	815717.70	90722.52
1920	815709.74	90722.72
1921	815697.94	90719.31
1922	815688.80	90711.03
1923	815687.81	90697.08
1924	815697.18	90685.50
1925	815708.48	90675.47
1926	815714.92	90662.29
1927	815725.22	90652.23
1928	815728.69	90638.94
1929	815720.93	90633.69
1930	815706.46	90635.15
1931	815693.49	90636.66
1932	815680.43	90626.75
1933	815682.01	90616.28
1934	815687.80	90601.67
1935	815694.10	90592.46
1936	815699.22	90574.76
1937	815707.31	90557.16
1938	815710.46	90538.89
1939	815716.03	90522.20
1940	815719.63	90505.43
1941	815721.16	90490.58
1942	815722.77	90473.75
1943	815724.02	90452.92
1944	815724.83	90430.59
1945	815723.02	90412.14

1	2	3
1946	815725.49	90398.81
1947	815729.87	90387.54
1948	815739.17	90377.94
1949	815747.89	90370.31
1950	815756.01	90365.63
1951	815767.82	90369.04
1952	815774.51	90376.24
1953	815784.26	90394.98
1954	815806.29	90404.23
1955	815821.47	90396.83
1956	815830.78	90386.74
1957	815833.91	90368.96
1958	815828.34	90344.41
1959	815840.15	90333.91
1960	815851.58	90320.41
1961	815855.94	90309.64
1962	815854.59	90292.19
1963	815852.85	90271.76
1964	815858.59	90264.02
1965	815855.70	90248.01
1966	815851.28	90232.94
1967	815838.83	90215.40
1968	815834.26	90181.64
1969	815827.52	90162.01
1970	815815.78	90143.20
1971	815801.97	90141.01
1972	815785.75	90149.06
1973	815778.46	90158.24
1974	815768.63	90168.82
1975	815756.77	90180.81
1976	815743.31	90195.72
1977	815732.10	90203.26
1978	815722.64	90203.91
1979	815705.38	90213.72
1980	815694.15	90208.35
1981	815682.76	90199.76
1982	815666.92	90189.02
1983	815648.15	90161.45
1984	815642.67	90148.33
1985	815638.83	90130.80

1	2	3
1986	815637.51	90112.37
1987	815632.14	90096.27
1988	815629.77	90079.29
1989	815623.77	90066.65
1990	815614.63	90058.37
1991	815605.45	90051.08
1992	815595.85	90041.78
1993	815588.99	90025.63
1994	815584.49	90012.55
1995	815587.61	89995.27
1996	815587.89	89973.91
1997	815579.26	89965.15
1998	815565.30	89952.72
1999	815548.40	89946.68
2000	815540.81	89942.88
2001	815537.72	89932.34
2002	815539.59	89908.05
2003	815536.06	89896.00
2004	815528.37	89888.76
2005	815518.66	89882.45
2006	815501.68	89884.81
2007	815486.45	89893.70
2008	815474.52	89893.76
2009	815461.71	89890.81
2010	815450.32	89875.99
2011	815451.74	89863.39
2012	815463.08	89853.10
2013	815476.18	89848.11
2014	815488.93	89839.13
2015	815504.05	89833.22
2016	815512.37	89823.09
2017	815521.59	89815.47
2018	815530.46	89803.87
2019	815542.61	89797.85
2020	815555.82	89789.88
2021	815568.53	89781.90
2022	815579.44	89768.88
2023	815582.41	89755.57
2024	815581.86	89743.12
2025	815563.26	89735.49

1	2	3
2026	815550.36	89735.02
2027	815533.56	89732.42
2028	815515.78	89729.29
2029	815502.44	89727.32
2030	815483.70	89723.16
2031	815474.94	89706.32
2032	815468.85	89694.29
2033	815461.42	89680.11
2034	815457.46	89666.05
2035	815462.57	89648.35
2036	815467.12	89632.61
2037	815483.50	89619.29
2038	815501.66	89612.00
2039	815514.72	89608.01
2040	815529.74	89605.07
2041	815543.17	89604.57
2042	815555.16	89593.15
2043	815569.48	89581.24
2044	815579.29	89557.83
2045	815575.39	89532.56
2046	815576.16	89515.03
2047	815569.25	89500.93
2048	815559.85	89501.32
2049	815546.72	89493.39
2050	815534.03	89486.96
2051	815518.05	89467.31
2052	815512.41	89452.88
2053	815508.97	89438.35
2054	815507.12	89420.89
2055	815508.23	89404.03
2056	815509.32	89387.68
2057	815512.82	89373.39
2058	815508.23	89362.79
2059	815496.45	89359.71
2060	815483.37	89363.38
2061	815468.78	89368.31
2062	815454.99	89364.83
2063	815442.85	89356.93
2064	815432.74	89348.12
2065	815423.13	89325.41

1	2	3
2066	815433.91	89315.86
2067	815446.35	89315.32
2068	815452.47	89311.07
2069	815456.03	89295.30
2070	815444.31	89289.41
2071	815433.36	89290.00
2072	815421.69	89296.54
2073	815403.60	89288.42
2074	815395.52	89264.78
2075	815390.88	89255.66
2076	815391.71	89232.83
2077	815396.40	89213.13
2078	815393.56	89195.63
2079	815379.30	89205.05
2080	815357.68	89206.81
2081	815345.81	89196.88
2082	815345.08	89179.91
2083	815371.04	89159.04
2084	815380.79	89150.45
2085	815392.28	89148.88
2086	815408.25	89146.97
2087	815426.15	89146.63
2088	815438.08	89146.57
2089	815450.36	89150.49
2090	815466.22	89151.56
2091	815482.51	89154.64
2092	815502.52	89150.90
2093	815512.15	89145.78
2094	815517.07	89133.54
2095	815516.10	89119.09
2096	815507.74	89102.88
2097	815502.17	89092.25
2098	815487.64	89081.78
2099	815471.07	89072.73
2100	815455.74	89070.68
2101	815437.59	89072.31
2102	815425.22	89076.53
2103	815407.25	89078.86
2104	815378.48	89075.99
2105	815369.82	89042.22

1	2	3
2106	815370.29	89029.31
2107	815372.23	89016.96
2108	815373.67	89004.59
2109	815380.22	88988.43
2110	815382.09	88978.06
2111	815377.85	88958.03
2112	815381.37	88943.25
2113	815389.70	88932.62
2114	815406.37	88926.65
2115	815413.35	88924.54
2116	815431.67	88912.78
2117	815433.91	88878.58
2118	815433.93	88864.17
2119	815419.85	88855.21
2120	815399.66	88850.00
2121	815375.88	88848.14
2122	815360.85	88851.57
2123	815341.31	88855.83
2124	815316.85	88858.92
2125	815303.60	88854.46
2126	815304.68	88824.68
2127	815307.20	88796.45
2128	815310.07	88772.21
2129	815310.87	88763.79
2130	815309.63	88756.79
2131	815302.46	88749.07
2132	815292.16	88745.22
2133	815277.74	88745.69
2134	815259.19	88749.98
2135	815245.71	88751.98
2136	815237.59	88742.74
2137	815236.79	88723.83
2138	815237.76	88710.94
2139	815242.41	88692.23
2140	815254.20	88682.22
2141	815265.77	88664.75
2142	815274.68	88652.16
2143	815290.02	88640.29
2144	815305.58	88635.89
2145	815333.22	88627.45

1	2	3
2146	815347.88	88620.53
2147	815353.89	88608.16
2148	815354.55	88593.13
2149	815352.57	88573.49
2150	815344.97	88563.78
2151	815337.94	88552.09
2152	815313.72	88548.73
2153	815294.63	88554.49
2154	815274.56	88559.72
2155	815253.44	88552.99
2156	815227.85	88546.10
2157	815233.50	88522.56
2158	815227.24	88494.40
2159	815232.78	88478.70
2160	815258.73	88475.67
2161	815295.86	88479.50
2162	815321.84	88481.28
2163	815345.14	88464.74
2164	815354.52	88451.35
2165	815363.83	88439.21
2166	815377.33	88417.22
2167	815387.26	88391.30
2168	815397.80	88354.51
2169	815400.38	88338.20
2170	815414.98	88331.04
2171	815428.90	88305.45
2172	815425.28	88295.87
2173	815415.14	88287.56
2174	815400.54	88279.07
2175	815380.65	88265.93
2176	815371.93	88259.65
2177	815357.02	88246.19
2178	815352.59	88231.12
2179	815351.17	88215.66
2180	815354.67	88201.38
2181	815361.48	88191.69
2182	815358.39	88181.14
2183	815353.66	88174.51
2184	815344.41	88169.20
2185	815329.76	88162.21

1	2	3
2186	815321.88	88146.52
2187	815309.77	88124.21
2188	815310.82	88095.43
2189	815297.54	88078.05
2190	815284.99	88067.66
2191	815262.27	88063.85
2192	815236.65	88057.95
2193	815210.32	88044.07
2194	815183.74	88037.14
2195	815157.37	88024.26
2196	815137.92	88012.62
2197	815113.43	88002.79
2198	815083.64	87974.87
2199	815064.19	87949.32
2200	815059.18	87936.71
2201	815053.99	87915.65
2202	815053.73	87895.27
2203	815055.47	87874.96
2204	815055.36	87850.61
2205	815049.52	87833.50
2206	815047.60	87818.02
2207	815046.51	87793.14
2208	815043.92	87768.70
2209	815057.37	87754.28
2210	815084.05	87744.81
2211	815108.53	87741.23
2212	815126.67	87747.85
2213	815148.55	87747.65
2214	815148.63	87731.75
2215	815131.28	87716.71
2216	815095.10	87673.16
2217	815078.14	87647.70
2218	815059.95	87628.65
2219	815050.19	87609.91
2220	815041.17	87584.74
2221	815033.27	87556.12
2222	815031.13	87519.27
2223	815051.07	87490.18
2224	815050.78	87470.79
2225	815038.98	87467.38

1	2	3
2226	815015.27	87495.42
2227	815002.06	87526.17
2228	814984.24	87537.94
2229	814974.90	87535.12
2230	814963.98	87534.72
2231	814952.21	87530.32
2232	814946.01	87509.72
2233	814953.12	87482.65
2234	814969.19	87459.52
2235	814982.37	87445.04
2236	814992.08	87431.39
2237	814992.90	87409.06
2238	814974.55	87380.57
2239	814958.99	87357.64
2240	814945.71	87340.26
2241	814933.47	87321.43
2242	814925.24	87301.75
2243	814917.69	87277.13
2244	814916.55	87253.73
2245	814915.65	87222.53
2246	814929.37	87195.53
2247	814945.16	87178.66
2248	814949.58	87163.79
2249	814959.27	87158.39
2250	814967.79	87142.79
2251	814959.03	87124.09
2252	814932.02	87101.74
2253	814916.06	87075.82
2254	814892.76	87058.41
2255	814888.09	87021.82
2256	814870.53	86993.45
2257	814865.26	86970.64
2258	814865.81	86958.11
2259	814879.71	86927.35
2260	814882.17	86899.85
2261	814876.95	86875.79
2262	814857.64	86858.63
2263	814807.09	86838.85
2264	814789.73	86834.31
2265	814773.51	86832.35

1	2	3
2266	814766.22	86827.00
2267	814767.10	86806.97
2268	814762.39	86771.63
2269	814767.47	86712.88
2270	814765.29	86619.94
2271	814763.50	86603.55
2272	814764.11	86589.78
2273	814764.77	86574.74
2274	814770.54	86557.44
2275	814782.91	86532.88
2276	814787.38	86516.77
2277	814780.64	86498.91
2278	814768.78	86483.33
2279	814765.41	86474.40
2280	814774.67	86463.52
2281	814786.43	86452.74
2282	814786.48	86451.49
2283	814763.82	86396.54
2284	814748.80	86395.88
2285	814738.89	86392.93
2286	814731.71	86385.09
2287	814724.64	86374.74
2288	814730.10	86364.94
2289	814741.75	86356.67
2290	814797.92	86334.04
2291	814812.35	86319.63
2292	814812.90	86307.10
2293	814797.89	86277.58
2294	814792.13	86266.03
2295	814792.85	86249.75
2296	814798.57	86233.70
2297	814804.06	86222.65
2298	814805.50	86190.09
2299	814808.72	86173.92
2300	814819.40	86159.33
2301	814828.70	86147.19
2302	814837.15	86126.23
2303	814839.17	86108.76
2304	814834.99	86089.75
2305	814823.14	86074.17

1	2	3
2306	814817.26	86065.14
2307	814811.44	86054.84
2308	814809.71	86037.20
2309	814814.07	86023.59
2310	814822.67	86027.73
2311	814832.24	86038.19
2312	814843.40	86041.19
2313	814861.03	86039.45
2314	814875.02	86035.05
2315	814880.57	86022.75
2316	814881.23	86007.72
2317	814880.65	85992.63
2318	814880.06	85977.56
2319	814880.83	85960.02
2320	814881.27	85950.00
2321	814869.79	85925.66
2322	814858.38	85900.06
2323	814858.01	85879.97
2324	814858.83	85861.19
2325	814874.51	85846.82
2326	814892.25	85842.58
2327	814908.59	85842.04
2328	814926.10	85842.81
2329	814936.29	85839.49
2330	814969.55	85824.65
2331	814991.32	85814.31
2332	815007.92	85807.51
2333	815008.36	85797.49
2334	815008.96	85783.72
2335	815002.33	85763.36
2336	814993.37	85739.12
2337	814977.93	85719.62
2338	814963.40	85707.69
2339	814941.31	85696.68
2340	814930.32	85689.92
2341	814918.29	85678.10
2342	814905.83	85676.30
2343	814892.01	85676.94
2344	814881.72	85682.77
2345	814877.42	85695.12

1	2	3
2346	814865.99	85698.38
2347	814851.02	85696.48
2348	814843.73	85691.14
2349	814844.34	85677.36
2350	814851.63	85653.85
2351	814852.46	85635.06
2352	814844.25	85622.15
2353	814833.59	85607.88
2354	814830.28	85597.70
2355	814837.14	85584.20
2356	814850.26	85570.97
2357	814865.39	85569.12
2358	814876.66	85569.62
2359	814889.12	85571.43
2360	814900.55	85568.17
2361	814908.44	85559.73
2362	814908.77	85552.22
2363	814900.57	85539.31
2364	814887.01	85533.69
2365	814857.03	85531.12
2366	814839.67	85526.60
2367	814832.55	85517.50
2368	814827.92	85508.51
2369	814824.98	85487.49
2370	814823.53	85483.35
2371	814819.92	85477.49
2372	814816.89	85461.05
2373	814804.87	85449.24
2374	814799.17	85436.46
2375	814793.63	85419.91
2376	814788.14	85402.12
2377	814786.52	85381.99
2378	814787.12	85368.22
2379	814773.69	85360.12
2380	814758.63	85360.71
2381	814740.68	85369.95
2382	814729.85	85388.27
2383	814726.51	85406.94
2384	814714.54	85422.70
2385	814713.66	85442.73

1	2	3
2386	814717.79	85462.96
2387	814720.72	85481.90
2388	814729.73	85486.29
2389	814739.44	85495.83
2390	814745.37	85503.63
2391	814747.54	85511.25
2392	814741.07	85515.99
2393	814733.50	85516.91
2394	814725.93	85517.83
2395	814717.28	85514.94
2396	814712.38	85512.22
2397	814707.54	85508.24
2398	814688.22	85491.08
2399	814681.69	85486.10
2400	814674.48	85478.61
2401	814665.19	85461.91
2402	814657.20	85444.01
2403	814650.36	85428.66
2404	814642.70	85403.26
2405	814629.38	85392.63
2406	814615.57	85393.29
2407	814602.62	85402.74
2408	814584.45	85416.99
2409	814569.00	85426.34
2410	814547.56	85429.16
2411	814535.33	85422.35
2412	814528.43	85408.26
2413	814530.62	85387.04
2414	814534.05	85365.88
2415	814533.41	85352.06
2416	814526.34	85341.72
2417	814508.99	85337.20
2418	814496.64	85332.90
2419	814484.53	85323.59
2420	814476.32	85310.69
2421	814466.75	85300.24
2422	814466.38	85280.17
2423	814468.62	85257.69
2424	814486.91	85212.12
2425	814498.13	85185.03

1	2	3
2426	814510.22	85166.75
2427	814522.13	85152.24
2428	814530.89	85152.62
2429	814535.51	85161.60
2430	814539.86	85176.83
2431	814539.20	85191.85
2432	814544.84	85205.89
2433	814555.71	85215.14
2434	814568.17	85216.94
2435	814581.23	85204.97
2436	814589.45	85189.05
2437	814595.34	85169.24
2438	814596.22	85149.23
2439	814590.72	85131.43
2440	814581.49	85113.48
2441	814574.75	85095.63
2442	814575.36	85081.87
2443	814583.30	85072.18
2444	814593.69	85063.86
2445	814606.59	85055.65
2446	814616.93	85048.59
2447	814631.19	85037.93
2448	814640.54	85024.55
2449	814641.25	85008.28
2450	814641.80	84995.77
2451	814626.96	84991.36
2452	814605.64	84991.68
2453	814589.38	84990.96
2454	814568.12	84990.03
2455	814556.10	84978.21
2456	814548.00	84962.82
2457	814546.16	84947.69
2458	814550.69	84930.33
2459	814559.82	84921.96
2460	814569.83	84922.40
2461	814584.56	84929.32
2462	814605.84	84930.25
2463	814625.36	84913.56
2464	814632.51	84893.81
2465	814633.22	84877.55

1	2	3
2466	814626.31	84863.46
2467	814617.02	84846.75
2468	814606.32	84833.74
2469	814589.29	84821.71
2470	814579.56	84815.01
2471	814568.69	84805.76
2472	814564.02	84798.03
2473	814564.57	84785.53
2474	814571.09	84779.54
2475	814577.63	84773.56
2476	814591.49	84771.66
2477	814600.53	84765.79
2478	814608.37	84758.61
2479	814610.11	84747.40
2480	814609.30	84737.34
2481	814599.35	84735.65
2482	814586.78	84736.35
2483	814576.66	84738.42
2484	814562.51	84746.57
2485	814549.68	84753.52
2486	814539.62	84754.34
2487	814530.91	84752.70
2488	814521.13	84747.25
2489	814521.62	84736.00
2490	814522.12	84724.73
2491	814537.09	84697.81
2492	814548.89	84685.79
2493	814561.74	84678.83
2494	814569.57	84671.66
2495	814576.37	84659.42
2496	814575.67	84646.85
2497	814564.80	84637.60
2498	814546.09	84635.53
2499	814530.86	84639.87
2500	814508.02	84646.39
2501	814497.90	84648.45
2502	814489.53	84639.30
2503	814487.51	84627.94
2504	814494.38	84614.44
2505	814500.04	84599.65

1	2	3
2506	814500.70	84584.64
2507	814501.31	84570.88
2508	814501.86	84558.36
2509	814504.96	84544.71
2510	814505.51	84532.20
2511	814509.87	84518.60
2512	814517.87	84507.66
2513	814524.46	84500.43
2514	814533.59	84492.05
2515	814545.19	84485.05
2516	814553.40	84469.11
2517	814560.20	84456.87
2518	814565.59	84448.33
2519	814573.16	84447.41
2520	814581.97	84446.55
2521	814591.87	84449.48
2522	814599.04	84457.32
2523	814610.24	84459.07
2524	814621.62	84457.06
2525	814633.20	84450.05
2526	814637.56	84436.45
2527	814633.33	84418.71
2528	814626.37	84405.87
2529	814603.53	84383.55
2530	814592.83	84370.54
2531	814593.16	84363.04
2532	814593.49	84355.53
2533	814602.80	84343.40
2534	814605.84	84331.00
2535	814601.17	84323.27
2536	814588.66	84322.72
2537	814573.49	84325.81
2538	814559.56	84328.96
2539	814550.75	84329.83
2540	814544.88	84320.79
2541	814540.32	84310.57
2542	814548.32	84299.64
2543	814556.10	84293.71
2544	814571.33	84289.36
2545	814586.61	84283.77

1	2	3
2546	814604.57	84274.52
2547	814620.08	84263.93
2548	814640.75	84249.79
2549	814628.20	84248.82
2550	814541.62	84242.17
2551	814513.07	84239.97
2552	814412.43	84240.89
2553	814312.89	84241.81
2554	814202.09	84242.82
2555	814174.15	84234.86
2556	814097.01	84272.02
2557	814052.25	84308.59
2558	813994.52	84329.58
2559	813954.47	84344.14
2560	813917.01	84346.46
2561	813670.91	84447.60
2562	813628.53	84462.61
2563	813513.33	84504.48
2564	813340.10	84652.85
2565	812995.89	84507.65
2566	812718.12	84073.18
2567	812619.67	83776.89
2568	812290.47	83600.53
2569	812218.56	83634.49
2570	812060.55	83705.50
2571	811958.34	83757.39
2572	811774.59	83844.17
2573	811375.14	83722.21
2574	811303.20	83700.24
2575	811199.55	83668.60
2576	811142.77	83648.55
2577	810695.99	83489.56
2578	810564.01	83442.60
2579	810443.42	83399.27
2580	810313.53	83352.61
2581	810203.74	83345.61
2582	810063.11	83336.63
2583	809872.34	83324.46
2584	809926.38	84294.00
2585	809965.57	84997.19

1	2	3
2586	810504.31	85391.95
2587	810502.82	85463.91
2588	810506.58	85531.42
2589	810540.25	85980.36
2590	810504.67	86194.55
2591	810462.12	86529.60
2592	810456.37	86574.88
2593	810444.52	86665.87
2594	810430.10	86774.37
2595	810409.07	86933.19
2596	810360.61	87302.83
2597	810350.41	87380.65
2598	810337.24	87497.28
2599	810331.30	87542.74
2600	810302.61	87762.31
2601	810215.78	88435.56
2602	809899.85	88441.76
2603	809704.54	88440.76
2604	809666.81	88451.07
2605	809426.72	88457.74
2606	809276.14	88462.48
2607	809231.41	88463.17
2608	809062.04	88467.87
2609	808896.66	88472.47
2610	808589.57	88291.10
2611	808605.72	88467.79
2612	808671.46	89136.00
2613	808640.16	89227.71
2614	808508.60	89549.02
2615	808460.58	89659.99
2616	808359.89	89902.39
2617	808189.39	90313.50
2618	808153.49	90400.06
2619	808019.24	90855.86
2620	807938.63	91128.30
2621	807756.34	91729.27
2622	807459.08	91507.69
2623	807090.10	91251.34
2624	806912.31	91109.40
2625	806505.73	90813.57

1	2	3
2626	806028.90	90651.51
2627	805528.41	90480.00
2628	805389.62	90431.98
2629	805316.17	90406.80
2630	805260.33	90387.66
2631	805077.86	90325.11
2632	805121.14	90134.30
2633	805102.73	90104.92
2634	804995.45	89933.66
2635	804977.62	89905.19
2636	804789.56	89602.14
2637	804651.53	89308.40
2638	804601.56	89202.07
2639	804519.74	89027.95
2640	804448.62	88876.60
2641	804427.05	88830.98
2642	804389.46	88751.45
2643	804359.26	88688.30
2644	804300.25	88564.88
2645	804149.07	88248.70
2646	803923.11	87766.38
2647	803470.67	87683.72
2648	803446.72	87679.22
2649	803247.24	87641.76
2650	803030.12	87600.99
2651	802644.44	87528.20
2652	802595.67	87519.07
2653	802232.87	87451.16
2654	802117.20	87429.51
2655	801825.25	87374.86
2656	801724.67	87357.00
2657	801673.70	87347.94
2658	801433.22	87305.22
2659	801367.00	87293.46
2660	801286.90	87278.21
2661	801264.71	87273.99
2662	801216.04	87264.72
2663	800775.47	87180.85
2664	800721.43	87170.03
2665	800246.43	87074.96

1	2	3
2666	800150.09	87055.68
2667	800134.78	87052.61
2668	800078.18	87041.69
2669	799606.74	86947.07
2670	799440.85	86913.91
2671	799299.88	86891.33
2672	798893.02	86826.17
2673	798854.33	86819.98
2674	798727.24	86799.65
2675	798523.16	86767.00
2676	798460.73	86757.01
2677	798359.39	86740.80
2678	798284.03	86728.75
2679	797655.34	86434.45
2680	797593.61	86636.10
2681	797573.07	86703.22
2682	797485.90	86988.01
2683	797383.93	87321.16
2684	796975.63	88655.12
2685	796510.00	88639.71
2686	796133.30	88625.70
2687	794985.49	88554.00
2688	794885.18	88547.73
2689	794898.90	88540.55
2690	794897.91	88470.75
2691	794894.25	88213.87
2692	794892.82	88126.95
2693	794891.11	88076.22
2694	794889.36	87916.91
2695	794883.64	87570.20
2696	794786.31	87578.20
2697	794491.48	87602.44
2698	794371.98	87612.27
2699	794348.77	87614.17
2700	794092.06	87644.61
2701	793964.46	87642.21
2702	793353.43	87689.03
2703	793332.27	87690.71
2704	793329.77	87694.78
2705	793193.98	87705.15

1	2	3
2706	793187.33	87702.19
2707	793125.74	87707.06
2708	793123.00	87717.54
2709	792816.46	87735.59
2710	792808.80	87732.16
2711	792725.33	87738.77
2712	792725.03	87743.30
2713	792583.88	87755.19
2714	791892.78	87809.60
2715	791295.96	87855.81
2716	791234.04	87861.02
2717	791025.98	87878.53
2718	790891.77	87889.83
2719	790745.17	87902.17
2720	790457.10	87925.78
2721	790260.08	87941.67
2722	789866.72	87986.55
2723	789816.69	87992.26
2724	789792.61	87875.00
2725	789710.95	87477.25
2726	789672.43	87364.39
2727	789640.67	87271.32
2728	789612.88	87189.89
2729	789599.67	87123.70
2730	789481.60	86532.39
2731	789476.73	86507.99
2732	789330.83	85742.34
2733	789273.64	85563.46
2734	788770.92	85490.17
2735	788681.46	85461.86
2736	788378.73	85366.08
2737	788277.11	85342.16
2738	788092.24	85292.88
2739	787900.62	85248.59
2740	787777.21	85220.25
2741	787546.48	85167.29
2742	787505.10	85157.79
2743	787407.84	85135.56
2744	787213.44	85091.14
2745	787166.47	85080.41

1	2	3
2746	787047.92	85051.27
2747	786923.50	85020.68
2748	786890.26	85253.57
2749	786879.47	85290.46
2750	786866.61	85334.42
2751	786865.95	85391.94
2752	786778.10	85365.98
2753	786667.63	85333.33
2754	786394.63	85248.41
2755	786236.28	85330.96
2756	786225.95	85355.00
2757	786178.64	85382.71
2758	785862.98	85567.59
2759	785819.13	85597.28
2760	785498.69	85814.25
2761	785030.06	86108.63
2762	785010.19	86121.96
2763	784794.45	86260.83
2764	784762.95	86279.43
2765	784629.57	86370.58
2766	784344.30	86565.53
2767	784262.67	86621.31
2768	784245.22	86633.24
2769	783938.31	86824.44
2770	783726.45	86956.43
2771	783341.58	87170.40
2772	783014.83	87375.05
2773	782335.48	87334.67
2774	782302.67	87272.61
2775	782149.33	86982.51
2776	782125.85	86938.10
2777	782118.48	86925.60
2778	782072.93	86848.31
2779	781855.71	86479.69
2780	781760.42	86317.98
2781	781736.06	86295.79
2782	781491.42	86072.88
2783	781469.86	86053.23
2784	781447.43	86016.78
2785	781410.77	85957.22

1	2	3
2786	781368.82	85889.06
2787	781341.90	85845.33
2788	781173.11	85604.03
2789	781156.49	85572.56
2790	781109.91	85484.40
2791	781073.86	85416.16
2792	781048.56	85368.27
2793	781020.86	85315.85
2794	781013.74	85302.37
2795	780754.48	84866.35
2796	780631.78	84659.99
2797	780532.72	84494.31
2798	780517.47	84468.81
2799	780506.31	84450.14
2800	780360.76	84206.68
2801	780351.86	84208.80
2802	780341.66	84212.12
2803	780335.27	84214.35
2804	780327.52	84219.03
2805	780324.73	84225.18
2806	780322.98	84236.40
2807	780322.60	84245.17
2808	780319.76	84252.57
2809	780309.39	84259.64
2810	780300.44	84263.01
2811	780290.18	84267.58
2812	780274.08	84261.86
2813	780262.89	84258.86
2814	780245.59	84251.83
2815	780225.72	84245.94
2816	780199.69	84237.27
2817	780182.17	84235.25
2818	780165.80	84235.79
2819	780148.16	84236.27
2820	780136.54	84243.29
2821	780124.80	84252.82
2822	780112.85	84267.34
2823	780106.13	84277.09
2824	780097.83	84294.29
2825	780092.32	84305.34

1	2	3
2826	780082.54	84327.50
2827	780076.65	84347.31
2828	780068.34	84364.52
2829	780059.88	84385.48
2830	780053.93	84406.55
2831	780060.75	84423.16
2832	780066.25	84440.97
2833	780074.17	84461.39
2834	780077.33	84475.33
2835	780076.83	84486.60
2836	780075.03	84499.07
2837	780074.70	84506.58
2838	780071.81	84515.24
2839	780068.97	84522.64
2840	780063.56	84531.19
2841	780055.87	84534.61
2842	780050.85	84534.39
2843	780045.99	84530.42
2844	780042.55	84522.73
2845	780039.28	84511.30
2846	780035.90	84502.37
2847	780022.14	84500.52
2848	780009.64	84498.71
2849	779992.51	84487.92
2850	779972.87	84477.03
2851	779958.07	84470.10
2852	779941.49	84446.79
2853	779935.64	84436.50
2854	779932.32	84426.32
2855	779928.99	84416.14
2856	779923.05	84408.34
2857	779911.04	84395.28
2858	779896.52	84382.09
2859	779887.03	84369.13
2860	779876.45	84352.36
2861	779865.69	84339.34
2862	779857.57	84323.92
2863	779849.49	84307.26
2864	779840.21	84289.29
2865	779829.74	84270.01

1	2	3
2866	779816.70	84251.87
2867	779807.32	84236.40
2868	779792.58	84228.22
2869	779779.21	84217.60
2870	779769.33	84213.41
2871	779759.78	84201.70
2872	779750.01	84195.00
2873	779746.68	84184.82
2874	779747.29	84171.04
2875	779747.89	84157.26
2876	779748.88	84134.72
2877	779749.64	84117.19
2878	779741.74	84096.76
2879	779738.63	84081.58
2880	779731.70	84067.47
2881	779724.99	84048.36
2882	779714.57	84027.82
2883	779706.77	84004.89
2884	779700.12	83984.53
2885	779693.68	83959.15
2886	779689.37	83942.65
2887	779686.27	83927.47
2888	779687.03	83909.93
2889	779691.35	83897.57
2890	779698.29	83882.82
2891	779705.27	83866.82
2892	779705.87	83853.04
2893	779706.42	83840.52
2894	779706.97	83828.00
2895	779703.81	83814.05
2896	779704.41	83800.28
2897	779698.62	83788.74
2898	779697.92	83776.16
2899	779694.76	83762.21
2900	779693.29	83738.31
2901	779693.94	83723.28
2902	779689.59	83708.04
2903	779685.11	83695.29
2904	779677.97	83686.20
2905	779665.80	83676.88

1	2	3
2906	779657.28	83670.23
2907	779654.06	83657.55
2908	779654.61	83645.03
2909	779661.16	83639.04
2910	779671.54	83631.96
2911	779678.03	83627.23
2912	779684.69	83618.74
2913	779682.56	83609.86
2914	779675.14	83607.03
2915	779666.35	83606.65
2916	779661.34	83606.43
2917	779648.78	83605.88
2918	779634.92	83606.52
2919	779623.95	83598.51
2920	779616.75	83590.66
2921	779609.71	83579.07
2922	779607.58	83570.19
2923	779601.69	83561.15
2924	779586.89	83554.22
2925	779575.65	83552.48
2926	779564.35	83551.99
2927	779554.36	83550.30
2928	779543.12	83548.55
2929	779533.19	83545.61
2930	779523.48	83537.65
2931	779513.82	83528.44
2932	779508.03	83516.90
2933	779499.63	83507.75
2934	779486.26	83497.12
2935	779477.97	83485.47
2936	779468.89	83473.35
2937	779471.48	83471.78
2938	779464.26	83458.44
2939	779457.91	83439.28
2940	779453.81	83421.21
2941	779449.80	83417.54
2942	779432.83	83402.06
2943	779414.43	83390.52
2944	779393.31	83382.12
2945	779367.55	83375.47

1	2	3
2946	779354.58	83373.42
2947	779342.14	83370.36
2948	779333.69	83362.47
2949	779324.13	83350.75
2950	779319.71	83336.76
2951	779316.66	83320.32
2952	779312.36	83303.82
2953	779307.83	83292.32
2954	779301.99	83282.03
2955	779296.45	83277.99
2956	779291.02	83274.02
2957	779278.52	83272.22
2958	779262.25	83270.25
2959	779239.61	83270.51
2960	779219.47	83270.89
2961	779200.41	83275.07
2962	779183.98	83276.86
2963	779166.20	83281.11
2964	779157.24	83284.48
2965	779144.47	83288.93
2966	779131.70	83293.40
2967	779118.81	83300.36
2968	779112.05	83307.29
2969	779100.03	83321.47
2970	779088.37	83329.73
2971	779077.91	83339.29
2972	779067.40	83350.12
2973	779059.56	83357.29
2974	779046.11	83378.01
2975	779042.84	83395.41
2976	779042.08	83412.91
2977	779041.66	83422.52
2978	779041.04	83436.68
2979	779044.08	83453.11
2980	779050.88	83469.70
2981	779060.29	83483.89
2982	779072.22	83498.20
2983	779081.80	83508.64
2984	779084.84	83525.07
2985	779084.51	83532.57

1	2	3
2986	779077.54	83548.55
2987	779069.53	83559.48
2988	779058.75	83576.55
2989	779051.88	83590.04
2990	779043.77	83603.47
2991	779040.77	83614.62
2992	779031.40	83627.99
2993	779022.31	83635.11
2994	779009.68	83637.06
2995	778998.25	83640.33
2996	778988.12	83642.38
2997	778982.67	83652.17
2998	778981.30	83683.44
2999	778980.86	83693.45
3000	778989.09	83706.34
3001	778995.02	83714.11
3002	778998.34	83724.28
3003	778997.84	83735.54
3004	778992.45	83744.08
3005	778982.16	83749.89
3006	778970.89	83749.40
3007	778960.65	83753.96
3008	778944.89	83759.19
3009	778932.50	83752.93
3010	778912.33	83744.90
3011	778903.83	83743.30
3012	778896.14	83737.36
3013	778884.05	83726.80
3014	778872.95	83722.56
3015	778865.49	83720.98
3016	778852.81	83724.18
3017	778838.76	83729.84
3018	778819.70	83735.27
3019	778808.43	83734.77
3020	778794.83	83730.41
3021	778788.89	83722.64
3022	778785.86	83718.42
3023	778784.37	83714.62
3024	778774.37	83697.27
3025	778769.96	83693.27

1	2	3
3026	778767.77	83689.13
3027	778763.10	83681.40
3028	778753.30	83675.96
3029	778740.83	83674.16
3030	778720.52	83679.54
3031	778705.22	83685.13
3032	778693.62	83692.15
3033	778679.47	83700.30
3034	778659.05	83708.18
3035	778645.00	83713.83
3036	778636.12	83715.95
3037	778628.61	83715.62
3038	778619.84	83715.24
3039	778609.66	83718.54
3040	778597.14	83718.00
3041	778588.11	83723.88
3042	778579.06	83729.74
3043	778573.73	83737.02
3044	778569.47	83748.12
3045	778576.45	83760.95
3046	778581.58	83766.55
3047	778578.45	83770.04
3048	778577.50	83777.17
3049	778577.93	83782.39
3050	778581.72	83784.83
3051	778588.55	83785.12
3052	778595.84	83789.68
3053	778601.25	83800.01
3054	778602.10	83810.79
3055	778601.69	83814.69
3056	778594.77	83829.43
3057	778585.57	83839.05
3058	778571.25	83850.95
3059	778561.94	83863.07
3060	778553.87	83875.26
3061	778548.21	83890.05
3062	778547.66	83902.55
3063	778541.88	83919.84
3064	778533.66	83935.77
3065	778519.01	83955.18

1	2	3
3066	778509.58	83969.81
3067	778502.57	83987.04
3068	778491.66	84006.62
3069	778490.90	84024.13
3070	778490.13	84041.64
3071	778489.09	84065.40
3072	778488.21	84085.41
3073	778489.95	84103.03
3074	778489.13	84121.79
3075	778488.15	84144.31
3076	778487.27	84164.32
3077	778486.23	84188.08
3078	778481.65	84206.68
3079	778478.54	84220.33
3080	778477.98	84222.24
3081	778474.39	84226.93
3082	778471.02	84237.20
3083	778470.58	84241.46
3084	778460.57	84258.38
3085	778452.35	84274.31
3086	778441.73	84287.64
3087	778431.22	84298.46
3088	778416.95	84309.11
3089	778400.07	84322.16
3090	778383.35	84331.44
3091	778369.20	84339.60
3092	778355.04	84347.76
3093	778335.76	84358.19
3094	778324.06	84367.70
3095	778311.04	84378.41
3096	778299.23	84390.42
3097	778297.47	84401.62
3098	778292.03	84411.41
3099	778291.43	84425.17
3100	778290.77	84440.17
3101	778279.94	84458.50
3102	778273.29	84466.98
3103	778264.36	84470.35
3104	778249.34	84469.69
3105	778228.22	84465.00

1	2	3
3106	778217.05	84462.01
3107	778203.39	84458.91
3108	778188.58	84453.25
3109	778170.02	84447.43
3110	778155.32	84439.26
3111	778140.73	84428.59
3112	778134.91	84418.32
3113	778127.02	84397.92
3114	778117.60	84383.72
3115	778107.05	84366.97
3116	778098.72	84356.58
3117	778090.40	84346.20
3118	778079.72	84331.94
3119	778067.81	84317.63
3120	778049.52	84305.55
3121	778041.13	84296.42
3122	778031.28	84292.22
3123	778017.83	84284.12
3124	778001.66	84280.90
3125	777989.30	84276.61
3126	777976.84	84274.80
3127	777964.32	84274.25
3128	777950.55	84273.65
3129	777938.02	84273.10
3130	777927.95	84273.92
3131	777916.63	84274.68
3132	777911.55	84275.18
3133	777907.81	84275.54
3134	777900.30	84275.21
3135	777891.53	84274.83
3136	777882.76	84274.45
3137	777872.74	84274.01
3138	777857.61	84275.85
3139	777844.87	84280.30
3140	777835.94	84283.67
3141	777825.38	84295.74
3142	777816.06	84307.87
3143	777810.45	84321.40
3144	777809.68	84338.92
3145	777813.87	84357.90

1	2	3
3146	777817.03	84371.82
3147	777821.45	84379.44
3148	777825.22	84385.50
3149	777831.20	84394.83
3150	777834.71	84404.10
3151	777834.71	84419.08
3152	777830.05	84436.47
3153	777816.08	84473.64
3154	777793.97	84533.25
3155	777790.55	84551.97
3156	777793.09	84568.36
3157	777805.35	84586.47
3158	777839.98	84629.00
3159	777860.16	84644.19
3160	777875.30	84655.25
3161	777879.91	84669.13
3162	777880.41	84688.04
3163	777875.64	84693.05
3164	777863.18	84695.11
3165	777844.01	84686.48
3166	777835.61	84684.81
3167	777823.10	84688.17
3168	777823.06	84703.80
3169	777822.33	84720.71
3170	777821.35	84728.47
3171	777815.85	84735.39
3172	777808.60	84737.05
3173	777796.88	84737.18
3174	777787.53	84727.67
3175	777775.17	84727.14
3176	777769.00	84734.02
3177	777766.42	84748.88
3178	777760.24	84756.43
3179	777748.93	84761.81
3180	777724.81	84762.08
3181	777715.97	84755.83
3182	777705.96	84746.30
3183	777696.96	84743.29
3184	777685.66	84748.66
3185	777684.63	84757.74

1	2	3
3186	777688.08	84768.30
3187	777700.58	84780.56
3188	777718.03	84798.90
3189	777719.55	84808.72
3190	777717.64	84822.98
3191	777711.45	84830.53
3192	777704.04	84836.07
3193	777700.47	84843.06
3194	777699.04	84860.39
3195	777698.27	84877.90
3196	777696.58	84887.85
3197	777694.83	84899.05
3198	777684.27	84911.12
3199	777666.08	84925.36
3200	777658.13	84935.04
3201	777651.49	84943.52
3202	777639.51	84959.29
3203	777623.66	84977.39
3204	777609.34	84989.29
3205	777600.08	85000.16
3206	777599.69	85008.92
3207	777604.32	85017.90
3208	777612.70	85027.03
3209	777627.13	85041.45
3210	777637.74	85056.95
3211	777643.51	85068.48
3212	777644.27	85079.79
3213	777637.35	85094.53
3214	777625.37	85110.30
3215	777614.64	85126.12
3216	777607.61	85143.35
3217	777604.56	85155.75
3218	777603.69	85175.76
3219	777604.12	85194.57
3220	777607.05	85213.50
3221	777610.20	85227.42
3222	777609.71	85238.68
3223	777600.84	85240.80
3224	777590.93	85237.85
3225	777582.55	85228.72

1	2	3
3226	777576.45	85224.69
3227	777571.50	85223.22
3228	777563.87	85225.39
3229	777557.33	85231.38
3230	777553.09	85242.47
3231	777552.32	85259.98
3232	777552.68	85283.41
3233	777542.29	85288.55
3234	777536.62	85303.39
3235	777527.64	85308.03
3236	777517.52	85310.10
3237	777506.13	85312.12
3238	777499.54	85319.38
3239	777499.15	85328.17
3240	777493.60	85340.50
3241	777491.91	85350.49
3242	777485.26	85359.01
3243	777473.66	85366.05
3244	777458.58	85366.65
3245	777447.36	85364.89
3246	777436.15	85363.14
3247	777421.19	85361.23
3248	777411.06	85363.31
3249	777405.94	85365.59
3250	777397.11	85366.47
3251	777391.78	85373.78
3252	777383.72	85386.00
3253	777371.95	85396.82
3254	777361.66	85402.65
3255	777350.12	85408.44
3256	777339.82	85414.27
3257	777328.22	85421.31
3258	777321.69	85427.32
3259	777319.94	85438.56
3260	777319.61	85446.09
3261	777329.30	85454.07
3262	777339.04	85460.78
3263	777343.78	85467.28
3264	777337.19	85474.54
3265	777327.11	85475.36

1	2	3
3266	777316.06	85469.84
3267	777307.46	85465.69
3268	777292.71	85458.75
3269	777281.55	85455.75
3270	777271.37	85459.08
3271	777265.97	85467.65
3272	777259.17	85479.93
3273	777254.74	85494.82
3274	777247.93	85507.10
3275	777238.90	85513.00
3276	777228.77	85515.07
3277	777216.19	85515.78
3278	777204.82	85517.79
3279	777192.13	85521.01
3280	777180.48	85529.31
3281	777168.93	85535.09
3282	777158.47	85544.69
3283	777148.23	85549.28
3284	777140.50	85553.97
3285	777132.55	85563.69
3286	777126.88	85578.53
3287	777126.17	85594.85
3288	777125.62	85607.41
3289	777124.96	85622.48
3290	777128.11	85636.45
3291	777136.44	85646.87
3292	777136.00	85656.92
3293	777135.72	85663.19
3294	777137.62	85677.12
3295	777142.24	85686.12
3296	777143.17	85693.71
3297	777142.90	85699.99
3298	777142.68	85705.02
3299	777137.61	85706.04
3300	777132.55	85707.08
3301	777116.49	85701.35
3302	777106.58	85698.40
3303	777096.29	85704.24
3304	777091.00	85710.30
3305	777086.75	85721.43

1	2	3
3306	777077.60	85729.83
3307	777069.87	85734.53
3308	777063.55	85735.51
3309	777055.82	85740.20
3310	777046.61	85749.86
3311	777045.15	85754.83
3312	777044.60	85767.38
3313	777046.61	85778.79
3314	777056.02	85793.04
3315	777066.63	85808.60
3316	777067.55	85816.19
3317	777067.22	85823.72
3318	777062.05	85827.27
3319	777053.28	85826.88
3320	777039.89	85817.49
3321	777030.20	85809.52
3322	777015.35	85805.10
3323	777001.63	85803.24
3324	776991.72	85800.29
3325	776978.00	85798.43
3326	776965.54	85796.63
3327	776951.75	85796.02
3328	776937.98	85795.42
3329	776923.18	85789.74
3330	776912.01	85786.74
3331	776911.32	85774.13
3332	776911.59	85767.85
3333	776912.08	85756.55
3334	776920.14	85744.33
3335	776934.58	85729.87
3336	776938.95	85716.22
3337	776939.33	85707.43
3338	776934.87	85694.66
3339	776930.36	85683.13
3340	776918.05	85677.57
3341	776905.75	85672.00
3342	776894.54	85670.25
3343	776878.31	85668.28
3344	776867.09	85666.54
3345	776850.93	85663.31

1	2	3
3346	776839.88	85657.80
3347	776825.02	85653.37
3348	776811.35	85650.26
3349	776803.78	85651.19
3350	776795.94	85658.39
3351	776789.19	85669.41
3352	776782.43	85680.44
3353	776773.51	85683.82
3354	776767.19	85684.80
3355	776761.09	85680.76
3356	776761.59	85669.46
3357	776765.84	85658.33
3358	776770.20	85644.68
3359	776772.05	85630.92
3360	776767.38	85623.18
3361	776764.12	85611.72
3362	776751.65	85609.91
3363	776742.82	85610.78
3364	776734.01	85611.65
3365	776723.99	85611.21
3366	776712.83	85608.21
3367	776700.53	85602.64
3368	776691.76	85602.25
3369	776682.94	85603.13
3370	776679.02	85606.73
3371	776673.85	85610.28
3372	776673.41	85620.32
3373	776673.03	85629.11
3374	776678.90	85638.16
3375	776679.77	85647.01
3376	776679.27	85658.31
3377	776671.49	85664.26
3378	776663.91	85665.19
3379	776653.95	85663.49
3380	776638.06	85653.99
3381	776643.57	85492.38
3382	776645.57	85433.79
3383	776712.44	85278.87
3384	776766.64	84776.55
3385	776881.96	83974.68

1	2	3
3386	776904.80	83639.84
3387	776927.76	83303.37
3388	776937.32	83266.97
3389	776956.71	83193.23
3390	777145.20	82476.20
3391	777162.27	82411.24
3392	777169.84	82382.48
3393	777185.10	82279.50
3394	777198.00	82231.70
3395	777225.23	82171.74
3396	777252.04	82069.82
3397	777269.23	82004.50
3398	777307.10	81860.52
3399	776948.10	81860.07
3400	776485.27	81869.92
3401	775888.71	81882.63
3402	775619.06	81898.25
3403	775201.23	81922.45
3404	775180.46	81921.02
3405	774794.17	81894.35
3406	774779.68	81892.77
3407	774662.30	81879.97
3408	774594.03	81880.30
3409	774363.86	81881.39
3410	774030.41	81884.11
3411	773909.81	81885.09
3412	773764.18	81886.28
3413	773691.42	82025.69
3414	773683.32	82041.21
3415	773675.37	82056.46
3416	773652.56	82032.91
3417	773630.95	82010.66
3418	773604.55	81983.19
3419	773581.64	81962.13
3420	773552.63	81937.05
3421	773529.93	81910.99
3422	773509.24	81896.31
3423	773490.90	81885.48
3424	773467.48	81875.68
3425	773446.58	81866.00

1	2	3
3426	773423.45	81849.95
3427	773392.90	81831.07
3428	773374.78	81815.24
3429	773357.97	81798.21
3430	773346.43	81775.15
3431	773331.08	81753.18
3432	773316.00	81724.95
3433	773302.19	81696.76
3434	773288.31	81669.85
3435	773273.39	81637.87
3436	773263.66	81602.35
3437	773252.12	81579.29
3438	773239.66	81548.67
3439	773227.37	81514.29
3440	773214.58	81491.18
3441	773197.97	81469.15
3442	773183.61	81453.48
3443	773162.00	81431.24
3444	773139.19	81407.68
3445	773118.88	81384.23
3446	773117.63	81384.18
3447	773096.13	81359.43
3448	773077.41	81328.53
3449	773057.22	81302.59
3450	773045.74	81278.27
3451	773030.77	81247.55
3452	773016.84	81221.87
3453	773010.86	81186.53
3454	773005.64	81162.48
3455	773002.92	81138.56
3456	772998.68	81120.82
3457	772994.65	81098.09
3458	772990.41	81080.36
3459	772986.93	81045.13
3460	772980.35	81023.54
3461	772975.02	81002.00
3462	772969.47	80985.47
3463	772967.90	80964.09
3464	772960.12	80941.20
3465	772950.76	80925.75

1	2	3
3466	772935.24	80907.53
3467	772923.43	80890.72
3468	772907.82	80875.00
3469	772889.85	80855.41
3470	772876.68	80841.05
3471	772857.52	80820.16
3472	772836.83	80805.47
3473	772817.56	80787.08
3474	772807.23	80765.33
3475	772785.78	80739.33
3476	772770.54	80714.85
3477	772787.31	80704.30
3478	772807.67	80697.68
3479	772834.79	80680.06
3480	772831.48	80669.89
3481	772821.84	80660.70
3482	772812.37	80647.76
3483	772802.79	80637.32
3484	772793.43	80621.87
3485	772786.47	80609.03
3486	772779.66	80592.44
3487	772771.56	80577.05
3488	772765.90	80563.01
3489	772756.53	80547.56
3490	772749.02	80518.42
3491	772740.81	80505.53
3492	772737.81	80487.86
3493	772730.85	80475.01
3494	772723.78	80464.68
3495	772719.20	80454.46
3496	772710.88	80444.07
3497	772700.10	80432.32
3498	772687.96	80423.01
3499	772679.69	80411.37
3500	772670.16	80399.68
3501	772654.54	80383.96
3502	772640.18	80368.29
3503	772628.31	80352.73
3504	772616.55	80334.67
3505	772610.02	80311.83

1	2	3
3506	772599.79	80287.58
3507	772596.58	80274.90
3508	772593.48	80259.73
3509	772591.41	80249.62
3510	772585.65	80238.09
3511	772580.05	80222.80
3512	772571.99	80206.16
3513	772562.57	80191.96
3514	772551.96	80176.45
3515	772543.85	80161.07
3516	772536.94	80146.98
3517	772528.67	80135.34
3518	772521.54	80126.25
3519	772517.13	80112.28
3520	772513.86	80100.86
3521	772508.15	80088.07
3522	772505.00	80074.15
3523	772500.48	80062.68
3524	772500.92	80052.67
3525	772494.12	80036.08
3526	772494.62	80024.82
3527	772491.45	80010.90
3528	772490.81	79997.09
3529	772485.15	79983.05
3530	772483.19	79970.44
3531	772477.53	79956.40
3532	772478.02	79945.14
3533	772478.62	79931.39
3534	772479.00	79922.63
3535	772479.60	79908.88
3536	772482.99	79888.97
3537	772483.75	79871.47
3538	772484.46	79855.21
3539	772482.51	79842.58
3540	772481.97	79826.27
3541	772479.95	79814.90
3542	772476.75	79802.23
3543	772472.45	79785.76
3544	772467.93	79774.28
3545	772467.34	79759.21

1	2	3
3546	772457.98	79743.76
3547	772447.36	79728.26
3548	772435.28	79717.71
3549	772435.67	79708.96
3550	772436.16	79697.70
3551	772436.60	79687.69
3552	772436.93	79680.19
3553	772435.18	79662.56
3554	772432.09	79647.40
3555	772427.73	79632.17
3556	772422.12	79616.88
3557	772422.72	79603.13
3558	772423.22	79591.86
3559	772423.82	79578.11
3560	772424.20	79569.35
3561	772424.64	79559.34
3562	772425.19	79546.84
3563	772425.84	79531.83
3564	772425.09	79520.52
3565	772424.61	79502.95
3566	772425.21	79489.19
3567	772416.88	79478.81
3568	772411.00	79469.78
3569	772401.42	79459.33
3570	772394.34	79448.99
3571	772385.90	79441.11
3572	772380.02	79432.08
3573	772374.26	79420.55
3574	772369.69	79410.32
3575	772362.73	79397.49
3576	772355.75	79384.65
3577	772347.38	79375.51
3578	772343.89	79369.10
3579	772336.70	79361.26
3580	772337.09	79352.51
3581	772333.77	79342.33
3582	772330.50	79330.91
3583	772328.54	79318.30
3584	772323.98	79308.07
3585	772319.40	79297.85

1	2	3
3586	772312.22	79290.02
3587	772305.09	79280.93
3588	772295.40	79272.99
3589	772284.47	79264.99
3590	772284.85	79256.23
3591	772285.29	79246.23
3592	772282.12	79232.30
3593	772282.45	79224.80
3594	772275.38	79214.47
3595	772270.65	79207.99
3596	772264.72	79200.21
3597	772253.77	79192.22
3598	772245.17	79188.08
3599	772232.70	79186.28
3600	772224.15	79180.89
3601	772218.16	79174.37
3602	772215.99	79166.76
3603	772216.65	79151.75
3604	772217.25	79137.98
3605	772217.91	79122.97
3606	772218.46	79110.47
3607	772207.95	79092.47
3608	772203.60	79077.24
3609	772196.75	79061.90
3610	772192.28	79049.17
3611	772187.66	79040.19
3612	772181.67	79033.67
3613	772173.45	79020.78
3614	772161.31	79011.47
3615	772154.23	79001.14
3616	772148.63	78985.86
3617	772139.21	78971.66
3618	772132.03	78963.83
3619	772120.05	78950.77
3620	772111.68	78941.63
3621	772108.30	78932.71
3622	772102.42	78923.68
3623	772100.52	78909.82
3624	772097.37	78895.89
3625	772090.61	78878.05

1	2	3
3626	772085.06	78861.52
3627	772079.58	78843.74
3628	772073.81	78832.21
3629	772065.69	78816.81
3630	772062.38	78806.64
3631	772053.29	78784.94
3632	772045.12	78770.80
3633	772038.43	78751.71
3634	772036.47	78739.09
3635	772033.37	78723.91
3636	772032.73	78710.11
3637	772030.88	78694.99
3638	772029.03	78679.87
3639	772029.57	78667.36
3640	772026.69	78647.18
3641	772025.99	78634.62
3642	772022.62	78625.70
3643	772017.01	78610.41
3644	772012.55	78597.69
3645	772013.09	78585.19
3646	772009.72	78576.26
3647	772009.19	78559.95
3648	772009.95	78542.44
3649	772006.91	78526.02
3650	772004.95	78513.39
3651	772004.25	78500.83
3652	771999.73	78489.36
3653	771997.77	78476.74
3654	771990.69	78466.41
3655	771987.59	78451.23
3656	771978.12	78438.29
3657	771973.55	78428.06
3658	771964.19	78412.61
3659	771952.11	78402.05
3660	771942.58	78390.36
3661	771935.45	78381.28
3662	771930.77	78373.55
3663	771922.39	78364.42
3664	771909.32	78347.56
3665	771896.15	78333.19

1	2	3
3666	771882.98	78318.83
3667	771868.61	78303.17
3668	771852.06	78279.88
3669	771845.10	78267.05
3670	771834.32	78255.30
3671	771823.60	78242.30
3672	771813.10	78224.30
3673	771803.63	78211.35
3674	771796.65	78198.51
3675	771789.53	78189.42
3676	771781.47	78172.78
3677	771773.26	78159.89
3678	771765.09	78145.75
3679	771756.82	78134.11
3680	771752.25	78123.88
3681	771743.97	78112.24
3682	771738.15	78101.97
3683	771732.33	78091.69
3684	771720.24	78081.13
3685	771709.24	78074.39
3686	771701.95	78069.05
3687	771689.70	78062.25
3688	771678.76	78054.25
3689	771669.02	78047.56
3690	771659.33	78039.62
3691	771654.60	78033.14
3692	771643.65	78025.15
3693	771638.92	78018.67
3694	771629.23	78010.74
3695	771618.28	78002.73
3696	771606.26	77990.93
3697	771596.52	77984.24
3698	771587.86	77981.35
3699	771577.95	77978.41
3700	771568.04	77975.48
3701	771555.57	77973.67
3702	771531.83	77971.38
3703	771510.61	77969.20
3704	771488.12	77966.97
3705	771468.14	77964.83

1	2	3
3706	771459.48	77961.95
3707	771445.81	77958.84
3708	771429.92	77949.38
3709	771415.17	77942.47
3710	771394.15	77935.28
3711	771381.84	77929.74
3712	771362.14	77921.35
3713	771347.50	77911.94
3714	771320.39	77900.73
3715	771308.16	77893.63
3716	771294.69	77885.82
3717	771261.49	77870.58
3718	771233.23	77856.81
3719	771192.84	77833.74
3720	771165.61	77825.03
3721	771146.95	77821.70
3722	771115.10	77804.02
3723	771103.07	77792.22
3724	771080.42	77764.92
3725	771068.34	77754.36
3726	771048.04	77730.91
3727	771032.42	77715.20
3728	771010.91	77690.44
3729	771000.14	77678.69
3730	770982.28	77656.60
3731	770970.36	77642.30
3732	770959.70	77628.05
3733	770946.69	77609.94
3734	770936.36	77586.39
3735	770931.43	77568.33
3736	770898.89	77524.11
3737	770851.55	77464.46
3738	770815.02	77405.31
3739	770786.30	77342.16
3740	770750.07	77226.55
3741	770720.19	77165.53
3742	770682.25	77088.92
3743	770653.74	77045.31
3744	770622.26	76971.16
3745	770588.81	76891.51

1	2	3
3746	770512.99	76713.34
3747	770473.54	76621.48
3748	770437.86	76543.90
3749	770423.54	76498.75
3750	770406.44	76418.70
3751	770411.93	76342.92
3752	770407.97	76285.20
3753	770398.04	76239.17
3754	770367.49	76167.23
3755	770318.60	76043.48
3756	770313.25	75992.19
3757	770293.21	75929.41
3758	770256.71	75845.27
3759	770223.87	75751.53
3760	770203.56	75694.16
3761	770168.29	75581.88
3762	770137.80	75484.99
3763	770121.83	75427.81
3764	770104.73	75346.70
3765	770084.89	75279.58
3766	770060.00	75227.48
3767	770033.50	75163.31
3768	770020.95	75101.89
3769	770020.00	75048.66
3770	770002.30	75006.59
3771	769971.32	74945.52
3772	769953.67	74902.38
3773	769947.80	74861.94
3774	769944.61	74736.91
3775	769947.78	74664.27
3776	769945.93	74631.64
3777	769934.84	74587.69
3778	769924.18	74532.92
3779	769919.41	74418.69
3780	769915.99	74372.93
3781	769896.29	74351.43
3782	769872.09	74226.01
3783	769823.77	74085.16
3784	769770.87	73991.20
3785	769741.75	73920.56

1	2	3
3786	769718.68	73825.38
3787	769712.45	73740.95
3788	769719.67	73689.22
3789	769707.58	73649.43
3790	769693.73	73603.84
3791	769686.38	73487.16
3792	769690.60	73390.73
3793	769672.51	73352.78
3794	769644.85	73304.48
3795	769602.76	73248.16
3796	769559.87	73152.20
3797	769512.44	73048.56
3798	769480.00	72940.61
3799	769470.85	72922.89
3800	769566.55	72805.86
3801	769584.64	72758.83
3802	769915.54	72370.12
3803	769938.41	72326.50
3804	769994.80	72239.62
3805	770213.62	71873.26
3806	770226.02	71855.00
3807	770351.30	71725.37
3808	770475.15	71597.23
3809	770560.89	71508.51
3810	770586.96	71481.53
3811	770608.55	71459.19
3812	770984.35	71070.35
3813	771028.55	71024.61
3814	771122.16	70925.27
3815	771200.18	70839.44
3816	771285.38	70758.87
3817	771292.07	70751.95
3818	771124.86	70307.10
3819	771094.03	70225.10
3820	771061.23	70137.83
3821	770967.44	69888.31
3822	770746.23	69364.35
3823	770554.49	68910.16
3824	770490.06	68757.56
3825	770485.44	68746.61

1	2	3
3826	770470.32	68707.38
3827	770402.00	68533.54
3828	770395.90	68519.17
3829	770395.80	68518.95
3830	770389.92	68504.94
3831	770359.50	68419.67
3832	770335.79	68358.11
3833	770272.12	68192.79
3834	770171.59	67906.12
3835	770202.02	67878.32
3836	770267.39	67818.61
3837	770381.20	67714.66
3838	771775.34	66441.19
3839	771879.70	66345.85
3840	771971.54	66261.97
3841	772084.63	66158.68
3842	772976.95	65343.58
3843	772989.31	65332.30
3844	772969.15	65272.90
3845	772949.54	65218.90
3846	772953.52	65180.89
3847	772967.14	65134.15
3848	772987.13	65099.17
3849	772945.67	65069.63
3850	772892.14	65025.71
3851	772823.45	64984.58
3852	772755.49	64953.88
3853	772659.76	64895.32
3854	772596.47	64870.54
3855	772536.06	64843.70
3856	772503.64	64819.14
3857	772464.74	64783.94
3858	772435.49	64739.91
3859	772406.89	64679.75
3860	772389.15	64636.22
3861	772360.14	64586.43
3862	772328.36	64520.32
3863	772301.71	64389.72
3864	772265.52	64266.81
3865	772222.01	64178.27

1	2	3
3866	772159.84	64066.94
3867	772137.22	64030.14
3868	772090.32	63940.22
3869	772071.16	63876.98
3870	772074.56	63825.16
3871	772076.88	63772.11
3872	772074.23	63726.93
3873	772059.47	63695.06
3874	772037.20	63649.02
3875	772005.19	63562.15
3876	771991.14	63512.98
3877	771972.15	63393.14
3878	771975.61	63287.00
3879	771980.95	63217.93
3880	771973.48	63125.15
3881	771949.58	63037.46
3882	771938.60	62971.08
3883	771927.48	62934.79
3884	771881.93	62866.94
3885	771797.94	62752.29
3886	771770.22	62699.07
3887	771764.33	62649.12
3888	771767.76	62570.70
3889	771741.88	62501.40
3890	771713.89	62428.55
3891	771689.79	62345.44
3892	771676.14	62288.25
3893	771675.68	62215.99
3894	771375.71	61934.34
3895	771291.74	61852.79
3896	771175.80	61665.29
3897	771123.31	61513.32
3898	771074.44	61371.83
3899	771065.70	61346.55
3900	771058.77	61269.68
3901	771082.32	60970.60
3902	771093.73	60753.41
3903	771091.54	60392.59
3904	771287.68	60385.47
3905	771417.29	60376.09

1	2	3
3906	771551.56	60366.37
3907	771768.56	60350.66
3908	771621.00	59737.88
3909	771592.12	59617.95
3910	771505.07	59256.49
3911	771433.24	58973.38
3912	771384.80	58779.24
3913	771387.00	58729.02
3914	771390.10	58658.04
3915	771420.70	57958.55
3916	771435.44	57621.70
3917	771443.97	57426.63
3918	771449.52	57318.66
3919	771459.53	57123.90
3920	771495.60	56421.86
3921	771496.83	56397.89
3922	771527.75	55796.20
3923	771534.87	55657.67
3924	771537.51	55606.21
3925	771538.58	55585.54
3926	771542.15	55516.01
3927	771550.42	55355.13
3928	771558.35	55200.66
3929	771584.38	54706.09
3930	771593.33	54536.10
3931	771590.05	54396.82
3932	771907.21	54183.38
3933	772007.34	54115.99
3934	772045.29	54090.45
3935	772202.73	53984.49
3936	772196.86	53958.51
3937	772143.90	53724.37
3938	772133.78	53679.61
3939	772038.45	53632.98
3940	771988.80	53608.70
3941	771954.20	53591.78
3942	771729.43	53481.84
3943	771668.49	53452.03
3944	771630.54	53433.47
3945	771224.64	53234.94

1	2	3
3946	770460.07	52830.99
3947	770338.94	52713.55
3948	770208.30	52586.89
3949	770126.92	52508.00
3950	768840.19	51148.75
3951	768769.33	51079.64
3952	768568.78	50884.05
3953	768496.85	50813.90
3954	768504.89	50780.25
3955	768530.63	50761.22
3956	768568.96	50751.07
3957	768577.83	50711.15
3958	768594.65	50678.70
3959	768620.98	50672.77
3960	768647.31	50666.80
3961	768671.04	50639.40
3962	768709.92	50590.13
3963	768735.86	50566.36
3964	768737.10	50537.97
3965	768747.51	50517.11
3966	768780.31	50498.39
3967	768794.25	50477.68
3968	768804.81	50453.28
3969	768833.08	50429.61
3970	768861.75	50397.72
3971	768879.58	50368.85
3972	768935.38	50339.31
3973	768991.29	50307.41
3974	769025.76	50278.10
3975	769059.12	50247.53
3976	769111.08	50223.74
3977	769138.03	50203.60
3978	769161.76	50176.19
3979	769167.63	50150.38
3980	769202.52	50111.60
3981	769257.16	50080.84
3982	769277.15	50057.98
3983	769301.78	50036.57
3984	769367.45	50025.20
3985	769407.73	50025.80

1	2	3
3986	769445.91	50020.35
3987	769487.98	50006.78
3988	769525.41	49990.63
3989	769563.46	49960.32
3990	769624.88	49910.83
3991	769665.77	49885.80
3992	769680.89	49876.55
3993	769711.11	49863.67
3994	769757.36	49808.77
3995	769820.61	49743.99
3996	769857.28	49691.09
3997	769887.85	49669.89
3998	769948.73	49659.52
3999	770006.90	49630.09
4000	770071.00	49573.59
4001	770167.81	49473.60
4002	770218.19	49364.59
4003	770245.09	49324.62
4004	770244.75	49281.12
4005	770225.31	49255.12
4006	770202.10	49210.62
4007	770206.34	49165.07
4008	770225.93	49136.19
4009	770265.45	49121.93
4010	770287.29	49093.15
4011	770283.61	49072.41
4012	770245.68	49050.18
4013	770174.97	48985.00
4014	769719.53	48722.72
4015	768970.12	48409.11
4016	768852.59	48358.96
4017	768635.15	48234.27
4018	768436.41	48120.31
4019	768526.75	47951.23
4020	768528.74	47932.62
4021	768546.82	47763.73
4022	768553.38	47667.98
4023	768560.21	47605.24
4024	768604.87	47195.11
4025	768634.11	46812.71

1	2	3
4026	768713.70	46320.70
4027	769636.89	45999.53
4028	769980.54	45879.97
4029	770101.35	45837.94
4030	770984.10	45530.84
4031	771312.06	45416.75
4032	771317.42	45361.51
4033	771287.58	45289.76
4034	771268.67	45240.30
4035	771252.60	45198.25
4036	771240.90	45157.28
4037	771263.17	45093.77
4038	771256.00	45052.99
4039	771266.58	45015.94
4040	771300.05	44970.94
4041	771298.21	44909.38
4042	771290.56	44844.61
4043	771278.80	44805.11
4044	771256.81	44793.67
4045	771234.55	44788.16
4046	771224.07	44753.25
4047	771222.02	44697.68
4048	771220.20	44670.57
4049	771206.39	44642.99
4050	771180.19	44625.36
4051	771171.92	44608.51
4052	771174.36	44587.65
4053	771178.41	44563.80
4054	771159.86	44542.02
4055	771131.81	44531.78
4056	771109.52	44493.35
4057	771092.99	44458.60
4058	771073.82	44418.29
4059	771064.47	44384.03
4060	771053.11	44342.42
4061	771044.69	44226.62
4062	771047.32	44097.82
4063	771043.76	43973.22
4064	771036.08	43875.42
4065	771022.76	43802.87

1	2	3
4066	771026.89	43708.59
4067	771048.81	43618.09
4068	771083.77	43436.70
4069	771101.42	43341.47
4070	771096.90	43273.84
4071	771077.68	43234.02
4072	771069.86	43206.70
4073	771083.70	43163.79
4074	771076.33	43127.48
4075	771062.16	43074.39
4076	771020.64	42960.14
4077	771004.88	42840.96
4078	770990.86	42715.91
4079	770995.42	42576.71
4080	770980.87	42463.59
4081	770973.49	42430.62
4082	770955.79	42351.54
4083	770918.74	42170.00
4084	770897.38	42082.91
4085	770885.66	42035.10
4086	770886.82	41904.76
4087	770879.66	41863.93
4088	770890.88	41811.95
4089	770971.49	41718.01
4090	771045.55	41670.30
4091	771124.84	41673.77
4092	771204.79	41662.25
4093	771293.00	41565.64
4094	771347.04	41496.03
4095	771363.04	41403.80
4096	771364.90	41327.44
4097	771359.21	41285.20
4098	771365.75	41204.51
4099	771415.92	41119.77
4100	771467.07	41014.06
4101	771500.50	40900.09
4102	771534.91	40765.14
4103	771571.88	40673.82
4104	771645.46	40534.58
4105	771690.93	40477.87

1	2	3
4106	771727.94	40431.71
4107	771758.35	40388.10
4108	771806.56	40348.22
4109	771837.04	40303.09
4110	771922.83	40260.31
4111	771978.22	40193.77
4112	772057.16	40171.73
4113	772108.72	40157.49
4114	772161.88	40141.85
4115	772208.52	40139.36
4116	772256.65	40169.97
4117	772290.71	40201.55
4118	772304.19	40214.04
4119	772368.78	40245.37
4120	772415.38	40277.38
4121	772476.97	40308.53
4122	772558.74	40324.12
4123	772598.10	40316.88
4124	772648.66	40292.07
4125	772672.20	40233.14
4126	772680.02	40209.74
4127	772689.48	40181.42
4128	772710.51	40146.36
4129	772713.72	40073.00
4130	772720.54	40019.35
4131	772763.60	39961.28
4132	772795.36	39920.68
4133	772805.57	39858.17
4134	772819.79	39807.79
4135	772871.32	39760.57
4136	772900.28	39715.37
4137	772927.30	39680.57
4138	772956.86	39656.36
4139	772962.22	39602.59
4140	772950.85	39554.15
4141	772974.88	39517.69
4142	773015.17	39488.00
4143	773051.48	39480.58
4144	773090.65	39476.29
4145	773116.61	39430.90

1	2	3
4146	773153.22	39383.03
4147	773201.49	39341.68
4148	773223.99	39306.68
4149	773239.55	39259.36
4150	773258.43	39204.71
4151	773294.97	39158.31
4152	773357.62	39096.62
4153	773419.66	39015.35
4154	773488.28	38890.43
4155	773560.19	38731.30
4156	773618.72	38555.31
4157	773646.00	38451.56
4158	773710.31	38341.79
4159	773727.19	38317.46
4160	773757.67	38273.52
4161	773819.66	38216.72
4162	773871.54	38143.25
4163	773909.18	38074.56
4164	773949.42	37996.24
4165	773988.17	37926.53
4166	774030.54	37873.17
4167	774070.64	37797.02
4168	774082.30	37752.09
4169	774090.43	37689.67
4170	774121.13	37606.65
4171	774172.03	37507.16
4172	774221.42	37441.15
4173	774275.36	37371.00
4174	774309.46	37308.65
4175	774335.77	37251.36
4176	774362.26	37189.78
4177	774375.25	37156.18
4178	774411.59	37150.02
4179	774467.34	37115.06
4180	774513.96	37051.33
4181	774550.38	37015.53
4182	774627.17	36969.84
4183	774711.89	36891.01
4184	774796.79	36808.28
4185	774833.62	36762.16

1	2	3
4186	774854.02	36679.20
4187	774872.08	36620.65
4188	774916.34	36552.92
4189	774926.98	36515.99
4190	774941.73	36474.07
4191	774944.04	36421.28
4192	774940.42	36326.97
4193	774939.85	36312.91
4194	774936.09	36219.72
4195	774929.11	36083.97
4196	774923.48	35917.33
4197	774923.17	35806.35
4198	774939.11	35737.42
4199	774963.99	35670.11
4200	775053.78	35533.43
4201	775091.78	35461.57
4202	775111.55	35363.12
4203	775153.03	35123.75
4204	775200.78	34976.21
4205	775244.83	34854.30
4206	775329.60	34685.12
4207	775462.43	34538.72
4208	775578.69	34387.69
4209	775710.77	34170.32
4210	775809.44	34037.93
4211	775923.73	33931.96
4212	776000.33	33861.79
4213	776005.83	33818.28
4214	776014.12	33752.75
4215	776051.50	33548.00
4216	776069.93	33421.12
4217	776063.83	33325.39
4218	776061.47	33231.09
4219	776072.22	33133.51
4220	776099.05	33050.83
4221	776133.56	32969.80
4222	776171.60	32866.98
4223	776178.74	32803.43
4224	776184.29	32754.03
4225	776213.58	32585.01

1	2	3
4226	776250.06	32458.87
4227	776286.17	32370.15
4228	776307.44	32296.24
4229	776352.35	32184.71
4230	776411.32	32075.05
4231	776427.99	31989.34
4232	776446.23	31925.63
4233	776488.46	31815.25
4234	776497.03	31766.62
4235	776608.82	31586.33
4236	776738.70	31319.28
4237	776848.92	31214.01
4238	776921.63	31159.98
4239	776919.81	31102.69
4240	776957.31	31051.61
4241	777002.09	31031.62
4242	777053.08	30972.15
4243	777077.49	30916.01
4244	777063.36	30836.23
4245	777049.23	30756.28
4246	777084.74	30647.91
4247	777089.55	30538.02
4248	777089.07	30450.02
4249	777113.01	30305.88
4250	777096.32	30181.91
4251	777097.00	30067.52
4252	777086.13	29913.05
4253	777032.87	29822.74
4254	776937.99	29779.00
4255	776887.87	29719.60
4256	776745.01	29563.83
4257	776707.56	29412.52
4258	776646.63	29299.92
4259	776579.05	29134.14
4260	776407.32	28836.09
4261	776137.57	28463.56
4262	775981.29	28186.99
4263	776076.56	26633.21
4264	776219.86	24181.42
4265	776235.82	23907.67

1	2	3
4266	776521.56	19896.40
4267	777950.08	19961.72
4268	779118.77	20015.09
4269	779222.34	19934.59
4270	779334.94	19879.41
4271	779964.25	19906.96
4272	780223.92	19924.12
4273	780889.38	19968.01
4274	781521.30	20009.69
4275	785213.08	20253.18
4276	786286.95	20323.96
4277	786303.54	19946.05
4278	786378.63	18231.09
4279	786595.17	18211.38
4280	788423.80	18045.34
4281	789298.70	17723.39
4282	789818.27	17533.00
4283	790460.24	17297.79
4284	790732.20	17198.16
4285	791226.45	17017.07
4286	791537.40	16761.94
4287	791767.32	16573.29
4288	793173.55	15641.05
4289	793393.74	15383.82
4290	795997.94	12341.56
4291	797203.68	10932.95
4292	797004.37	9051.61
4293	796813.74	7157.18
4294	798873.69	5265.48
4295	799041.23	5113.66
4296	800817.87	3503.94
4297	804641.18	3505.09
1	807940.08	3506.18

Площадь муниципального образования 359394,92 га.