ЗАКОН
Красноярского края

22.12.2022 № 4-1427

О ВНЕСЕНИИ ИЗМЕНЕНИЙ В ЗАКОН КРАЯ «ОБ УСТАНОВЛЕНИИ ГРАНИЦ И НАДЕЛЕНИИ СООТВЕТСТВУЮЩИМ СТАТУСОМ МУНИЦИПАЛЬНОГО ОБРАЗОВАНИЯ НАЗАРОВСКИЙ РАЙОН И НАХОДЯЩИХСЯ В ЕГО ГРАНИЦАХ ИНЫХ МУНИЦИПАЛЬНЫХ ОБРАЗОВАНИЙ»

Статья 1

Внести в Закон края от 25 февраля 2005 года № 13-3113 «Об установлении границ и наделении соответствующим статусом муниципального образования Назаровский район и находящихся в его границах иных муниципальных образований» (Ведомости высших органов государственной власти Красноярского края, 20 марта 2005 года, № 11 (54); 24 апреля 2005 года, № 18 (61); 22 марта 2010 года, № 10 (381) следующие изменения:

1) в статье 1:

а) в абзаце первом слова «описаниями (планами) границ» заменить словами «координатами характерных точек границ муниципальных образований, текстовыми описаниями местоположения границ муниципальных образований, графическими отображениями местоположения границ муниципальных образований»;

б) в абзаце втором слова «Верхнеададымский сельсовет» заменить словами «сельское поселение Верхнеададымский сельсовет Назаровского муниципального района Красноярского края (далее – Верхнеададымский сельсовет)», слова «(приложения 1, 12)» заменить словами «(приложения 1, 2, 3)»;

в) в абзаце третьем слова «Гляденский сельсовет» заменить словами «сельское поселение Гляденский сельсовет Назаровского муниципального района Красноярского края (далее – Гляденский сельсовет)», слова «(приложения 2, 13)» заменить словами «(приложения 4, 5, 6)»;

г) в абзаце четвертом слова «Дороховский сельсовет» заменить словами «сельское поселение Дороховский сельсовет Назаровского муниципального района Красноярского края (далее – Дороховский сельсовет)», слова «(приложения 3, 14)» заменить словами «(приложения 7, 8, 9)»;

д) в абзаце пятом слова «Краснополянский сельсовет» заменить словами «сельское поселение Краснополянский сельсовет Назаровского муниципального района Красноярского края (далее – Краснополянский сельсовет)», слова «(приложения 4, 15)» заменить словами «(приложения 10, 11, 12)»;

е) в абзаце шестом слова «Красносопкинский сельсовет» заменить словами «сельское поселение Красносопкинский сельсовет Назаровского муниципального района Красноярского края (далее – Красносопкинский сельсовет)», слова «(приложения 5, 16)» заменить словами «(приложения 13, 14, 15)»;

ж) в абзаце седьмом слова «Павловский сельсовет» заменить словами «сельское поселение Павловский сельсовет Назаровского муниципального района Красноярского края (далее – Павловский сельсовет)», слова «(приложения 6, 17)» заменить словами «(приложения 16, 17, 18)»;

з) в абзаце восьмом слова «Подсосенский сельсовет» заменить словами «сельское поселение Подсосенский сельсовет Назаровского муниципального района Красноярского края (далее – Подсосенский сельсовет)», слова «(приложения 7, 18)» заменить словами «(приложения 19, 20, 21)»;

и) в абзаце девятом слова «Преображенский сельсовет» заменить словами «сельское поселение Преображенский сельсовет Назаровского муниципального района Красноярского края (далее – Преображенский сельсовет)», слова «(приложения 8, 19)» заменить словами «(приложения 22, 23, 24)»;

к) в абзаце десятом слова «Сахаптинский сельсовет» заменить словами «сельское поселение Сахаптинский сельсовет Назаровского муниципального района Красноярского края (далее – Сахаптинский сельсовет)», слова «(приложения 9, 20)» заменить словами «(приложения 25, 26, 27)»;

л) в абзаце одиннадцатом слова «Степновский сельсовет» заменить словами «сельское поселение Степновский сельсовет Назаровского муниципального района Красноярского края (далее – Степновский сельсовет)», слова «(приложения 10, 21)» заменить словами «(приложения 28, 29, 30)»;

2) в статье 2:

а) в пункте 1 слова «Назаровский район» заменить словами «Назаровский муниципальный район Красноярского края (далее – Назаровский район)»;

б) в пункте 2 слова «описанию (плану) границ (приложения 11, 22)» заменить словами «координатам характерных точек границ муниципального образования Назаровский район (приложение 31), текстовому описанию местоположения границ муниципального образования Назаровский район (приложение 32), графическому отображению местоположения границ муниципального образования Назаровский район (приложение 33)»;

3) приложения 1–22 изложить в редакции согласно приложениям 1–22 к настоящему Закону;

4) дополнить приложениями 23–33 согласно приложениям 23–33 к настоящему Закону.

Статья 2

Настоящий Закон вступает в силу через 10 дней со дня его официального опубликования.

Губернатор
Красноярского края А.В. Усс

«28» декабря 2022 г.

Приложение 1 к Закону края
от 22 декабря 2022 г. № 4-1427

Приложение 1 к Закону края
от 25 февраля 2005 г. № 13-3113

Координаты характерных точек границ муниципального образования Верхнеададымский сельсовет

Обозначение характерных точек границы	Координаты, м (система координат МСК-166 (зона 3)	
	X	Y
1	659955.30	104899.27
2	660102.24	104923.60
3	660184.77	104934.23
4	660313.88	104966.89
5	660360.33	104965.07
6	660437.65	104978.55
7	660512.30	104967.73
8	660652.14	104929.90
9	660951.08	104968.83
10	661056.41	104982.45
11	661122.97	104964.98
12	661115.49	104922.79
13	661102.61	104862.26
14	661090.88	104819.36
15	661082.68	104790.86
16	661091.95	104790.86
17	661105.88	104779.33
18	661101.30	104752.81
19	661101.37	104723.99
20	661113.03	104683.64
21	661113.08	104655.97
22	661098.06	104635.22
23	661090.01	104602.94
24	661122.54	104561.43
25	661131.85	104540.68
26	661151.04	104570.16
27	661169.30	104598.37
28	661196.40	104634.80
29	661220.56	104662.41
30	661237.08	104671.81

Обозначение характерных точек границы	Координаты, м (система координат МСК-166 (зона 3)	
	X	Y
31	661238.79	104703.55
32	661261.33	104725.20
33	661328.88	104694.76
34	661444.83	104610.96
35	661529.14	104558.58
36	661639.81	104485.25
37	661713.58	104432.88
38	661816.35	104356.93
39	661882.21	104320.27
40	661987.59	104257.41
41	662071.92	104194.56
42	662169.41	104129.09
43	662253.71	104079.33
44	662322.01	104038.83
45	662352.10	104016.55
46	662378.94	103994.51
47	662428.80	103963.18
48	662466.83	103939.25
49	662551.81	103901.91
50	662607.18	103862.60
51	662719.85	103805.60
52	662790.02	103757.66
53	662902.64	103707.69
54	662959.83	103671.51
55	663079.42	103599.15
56	663138.33	103569.86
57	663197.73	103542.93
58	663256.14	103516.44
59	663315.07	103481.99
60	663432.90	103418.24
61	663490.10	103382.06
62	663600.80	103321.30
63	663637.03	103300.63
64	663707.68	103265.24
65	663760.65	103246.01
66	663805.76	103221.80
67	663859.45	103200.44
68	663932.45	103181.21
69	663971.09	103172.66

Обозначение характерных точек границы	Координаты, м (система координат МСК-166 (зона 3)	
	X	Y
70	664011.87	103166.96
71	664079.10	103162.08
72	664171.74	103210.84
73	664266.57	103267.50
74	664468.85	103387.52
75	664546.50	103434.72
76	664607.78	103472.97
77	664749.78	103558.41
78	664772.53	103562.81
79	665046.88	103725.43
80	665121.66	103763.84
81	665186.78	103756.09
82	665241.84	103749.53
83	665303.68	103747.04
84	665387.65	103734.24
85	665412.00	103718.22
86	665442.36	103710.42
87	665467.05	103709.43
88	665558.29	103703.58
89	665648.35	103696.35
90	665680.57	103697.95
91	665706.49	103694.95
92	665754.20	103693.77
93	665817.84	103680.86
94	665839.64	103675.58
95	665916.81	103672.63
96	665925.64	103672.04
97	665998.90	103671.08
98	666148.87	103661.53
99	666219.14	103656.45
100	666334.94	103655.46
101	666355.99	103652.84
102	666405.21	103646.65
103	666552.19	103633.32
104	666604.02	103627.58
105	666682.06	103618.93
106	666688.49	103618.22
107	666770.51	103613.37
108	666836.36	103611.60

Обозначение характерных точек границы	Координаты, м (система координат МСК-166 (зона 3)	
	X	Y
109	666941.76	103606.65
110	667026.65	103598.89
111	667195.40	103593.65
112	667312.06	103588.34
113	667381.05	103580.80
114	667407.31	103580.98
115	667489.46	103580.44
116	667494.69	103615.23
117	667494.51	103706.98
118	667496.57	103736.51
119	667497.91	103858.32
120	667499.44	103897.33
121	667499.83	103916.92
122	667504.10	104122.69
123	667503.40	104146.64
124	667502.05	104360.21
125	667499.13	104707.58
126	667509.79	105158.54
127	667611.64	105168.88
128	667775.13	105166.15
129	667847.42	105189.55
130	667788.56	105288.34
131	667751.20	105331.48
132	667738.24	105338.05
133	667718.78	105356.77
134	667696.29	105373.08
135	667665.91	105393.01
136	667650.09	105414.15
137	667614.24	105437.10
138	667594.78	105455.23
139	667564.97	105489.04
140	667555.23	105504.14
141	667530.87	105549.43
142	667509.83	105602.38
143	667482.25	105631.29
144	667462.87	105641.44
145	667438.89	105653.61
146	667415.92	105670.85
147	667402.51	105701.93

Обозначение характерных точек границы	Координаты, м (система координат МСК-166 (зона 3)	
	X	Y
148	667403.05	105732.19
149	667414.25	105794.50
150	667421.32	105844.34
151	667420.02	105894.19
152	667413.41	105919.10
153	667424.10	105942.25
154	667419.31	105952.93
155	667410.33	105968.36
156	667394.77	105996.85
157	667381.61	106014.06
158	667379.18	106035.42
159	667366.01	106061.54
160	667366.54	106091.80
161	667356.96	106110.20
162	667338.41	106141.06
163	667334.24	106141.06
164	667321.12	106137.50
165	667320.37	106146.25
166	667296.13	106157.21
167	667279.19	106188.61
168	667267.40	106211.25
169	667273.21	106244.10
170	667284.14	106282.07
171	667285.56	106308.35
172	667278.87	106347.78
173	667274.43	106367.50
174	667277.80	106399.95
175	667279.49	106439.16
176	667269.68	106470.89
177	667260.78	106495.13
178	667261.51	106580.62
179	667274.28	106610.57
180	667284.44	106627.31
181	667275.94	106665.21
182	667287.83	106671.24
183	667300.62	106685.25
184	667303.11	106718.39
185	667301.79	106738.78
186	667326.56	106739.62

Обозначение характерных точек границы	Координаты, м (система координат МСК-166 (зона 3)	
	X	Y
187	667334.64	106755.76
188	667334.17	106781.68
189	667332.89	106813.96
190	667327.18	106857.98
191	667329.95	106876.85
192	667345.32	106917.37
193	667326.98	106960.00
194	667321.27	107007.51
195	667331.74	107038.26
196	667347.11	107078.78
197	667348.49	107094.15
198	667329.48	107118.62
199	667322.41	107139.58
200	667324.47	107164.73
201	667333.56	107185.00
202	667334.22	107207.35
203	667314.49	107239.50
204	667315.14	107262.56
205	667325.66	107273.73
206	667319.30	107291.90
207	667302.96	107310.37
208	667303.32	107317.87
209	667309.33	107330.26
210	667307.03	107349.79
211	667296.81	107367.44
212	667298.68	107380.95
213	667319.00	107404.98
214	667318.21	107425.64
215	667308.34	107448.92
216	667310.59	107457.93
217	667301.88	107474.08
218	667305.59	107503.37
219	667298.71	107546.93
220	667261.32	107590.08
221	667256.77	107621.36
222	667266.01	107642.40
223	667256.75	107673.20
224	667230.48	107716.35
225	667194.91	107742.59

Обозначение характерных точек границы	Координаты, м (система координат МСК-166 (зона 3)	
	X	Y
226	667173.26	107761.11
227	667153.19	107805.79
228	667119.77	107847.09
229	667110.42	107872.54
230	667116.15	107918.22
231	667116.17	107945.92
232	667125.47	107959.75
233	667140.96	107968.95
234	667133.74	107995.95
235	667139.45	108013.59
236	667161.14	108036.63
237	667153.45	108069.33
238	667158.96	108081.82
239	667171.53	108085.70
240	667199.87	108079.64
241	667207.61	108088.86
242	667196.68	108105.95
243	667171.56	108123.19
244	667162.79	108148.98
245	667150.08	108149.64
246	667140.51	108155.61
247	667139.33	108169.90
248	667152.52	108196.06
249	667145.35	108205.60
250	667101.06	108208.08
251	667103.47	108224.74
252	667132.22	108244.91
253	667129.84	108260.40
254	667086.73	108249.77
255	667071.17	108253.38
256	667066.39	108260.53
257	667073.59	108277.18
258	667103.53	108287.83
259	667101.15	108310.46
260	667086.80	108327.16
261	667061.67	108326.02
262	667050.88	108309.38
263	667035.32	108309.41
264	667018.58	108329.68

Обозначение характерных точек границы	Координаты, м (система координат МСК-166 (зона 3)	
	X	Y
265	667013.81	108351.12
266	667013.85	108402.31
267	667019.86	108427.30
268	667031.85	108441.56
269	667065.39	108466.49
270	667100.13	108494.98
271	667118.11	108521.14
272	667137.35	108615.14
273	667145.74	108629.41
274	667167.30	108644.84
275	667187.68	108680.51
276	667227.22	108718.52
277	667290.69	108746.96
278	667351.77	108781.35
279	667435.63	108859.74
280	667459.61	108902.54
281	667512.34	108966.72
282	667541.12	109016.66
283	667544.74	109046.41
284	667572.30	109077.30
285	667597.46	109110.58
286	667611.87	109153.41
287	667640.70	109184.37
288	667656.74	109212.64
289	667683.43	109217.89
290	667717.22	109210.74
291	667750.51	109201.80
292	667783.94	109207.49
293	667811.43	109199.24
294	667850.83	109216.50
295	667874.66	109222.84
296	667899.20	109219.56
297	667856.69	109242.80
298	667850.18	109260.10
299	667847.78	109305.55
300	667795.95	109350.64
301	667798.07	109370.77
302	667764.01	109407.24
303	667751.92	109447.92

Обозначение характерных точек границы	Координаты, м (система координат МСК-166 (зона 3)	
	X	Y
304	667742.12	109454.79
305	667734.17	109461.96
306	667716.98	109472.41
307	667698.10	109485.65
308	667672.57	109525.43
309	667663.07	109555.45
310	667669.53	109594.02
311	667659.81	109628.09
312	667629.00	109679.94
313	667561.22	109762.06
314	667548.48	109795.44
315	667545.32	109841.69
316	667514.65	109912.85
317	667508.22	109996.53
318	667493.65	110016.05
319	667487.19	110041.74
320	667479.52	110058.57
321	667488.81	110069.38
322	667493.83	110090.96
323	667488.84	110112.52
324	667446.71	110159.47
325	667428.88	110186.91
326	667407.31	110170.30
327	667406.75	110169.88
328	667401.91	110181.14
329	667392.23	110195.62
330	667391.06	110202.64
331	667389.02	110214.92
332	667390.16	110216.06
333	667380.60	110238.25
334	667340.08	110288.38
335	667317.75	110312.24
336	667308.11	110353.89
337	667285.13	110391.45
338	667268.74	110406.13
339	667230.24	110428.56
340	667207.90	110458.81
341	667186.77	110499.24
342	667155.44	110520.62

Обозначение характерных точек границы	Координаты, м (система координат МСК-166 (зона 3)	
	X	Y
343	667144.32	110524.33
344	667135.49	110528.20
345	667132.27	110528.46
346	667124.96	110532.33
347	667100.26	110532.59
348	667085.39	110537.90
349	667071.96	110545.28
350	667065.77	110554.75
351	667052.50	110580.03
352	667045.78	110588.70
353	667043.96	110592.56
354	667041.45	110596.24
355	667034.92	110611.52
356	667011.33	110625.42
357	666984.87	110623.58
358	666949.45	110625.07
359	666942.12	110624.95
360	666942.12	110621.37
361	666926.71	110630.10
362	666899.80	110642.97
363	666884.63	110647.59
364	666874.90	110646.38
365	666850.50	110627.20
366	666824.33	110616.81
367	666808.65	110606.46
368	666792.27	110587.33
369	666781.04	110581.15
370	666762.84	110579.33
371	666738.51	110555.67
372	666726.45	110541.18
373	666707.12	110533.79
374	666684.73	110522.33
375	666659.33	110471.87
376	666649.42	110441.61
377	666632.02	110413.57
378	666621.79	110441.95
379	666561.03	110498.61
380	666526.89	110537.90
381	666505.37	110589.74

Обозначение характерных точек границы	Координаты, м (система координат МСК-166 (зона 3)	
	X	Y
382	666502.70	110628.06
383	666497.41	110639.95
384	666486.79	110679.60
385	666450.25	110754.65
386	666430.79	110812.93
387	666423.72	110880.26
388	666409.49	110953.12
389	666389.94	111015.20
390	666331.12	111104.19
391	666311.64	111153.67
392	666299.30	111190.60
393	666302.90	111246.96
394	666317.25	111353.22
395	666317.32	111427.97
396	666310.26	111529.21
397	666296.08	111596.54
398	666288.83	111648.41
399	666265.73	111690.95
400	666251.47	111722.96
401	666237.59	111747.32
402	666213.73	111779.05
403	666200.26	111804.48
404	666200.30	111846.48
405	666226.49	111904.41
406	666234.61	111976.38
407	666230.60	112002.38
408	666228.66	112080.37
409	666218.69	112166.38
410	666214.73	112240.38
411	666210.73	112260.38
412	666223.44	112277.74
413	666331.45	112457.64
414	666409.21	112580.77
415	666427.87	112610.32
416	666485.04	112694.44
417	666569.37	112818.50
418	666571.39	112821.44
419	666582.36	112837.36
420	666597.65	112843.26

Обозначение характерных точек границы	Координаты, м (система координат МСК-166 (зона 3)	
	X	Y
421	666612.38	112848.95
422	666638.04	112855.10
423	666658.07	112859.90
424	666752.80	112883.30
425	666918.86	112924.31
426	666939.26	112927.78
427	666944.71	112928.71
428	666978.74	112935.99
429	666977.29	112968.35
430	666978.89	112983.54
431	666981.01	113003.65
432	666992.14	113096.49
433	666995.20	113122.07
434	666997.13	113134.18
435	667010.44	113217.87
436	667021.98	113319.78
437	667023.45	113333.43
438	667037.11	113460.08
439	667059.94	113630.19
440	667154.94	113818.59
441	667311.43	114110.23
442	667326.34	114138.02
443	667329.12	114143.20
444	667331.68	114147.96
445	667331.92	114148.41
446	667356.10	114193.38
447	667375.05	114232.20
448	667528.01	114529.30
449	667528.14	114529.56
450	667543.31	114547.95
451	667562.15	114547.18
452	667629.12	114480.78
453	667681.01	114439.51
454	667754.44	114361.50
455	667860.08	114257.41
456	667862.43	114255.11
457	667864.04	114257.30
458	667995.09	114433.51
459	668056.78	114666.69

Обозначение характерных точек границы	Координаты, м (система координат МСК-166 (зона 3)	
	X	Y
460	668160.03	115022.43
461	668053.85	115035.39
462	668012.02	115046.42
463	667952.44	115054.77
464	667864.04	115076.24
465	667799.76	115089.68
466	667755.01	115096.85
467	667622.58	115119.79
468	667453.61	115189.59
469	667381.98	115218.98
470	667353.67	115232.17
471	667294.44	115256.33
472	667240.97	115277.44
473	667210.03	115294.30
474	667243.87	115354.42
475	667257.42	115383.78
476	667277.99	115419.23
477	667293.40	115439.47
478	667306.26	115467.34
479	667323.92	115527.53
480	667336.72	115577.73
481	667338.69	115635.16
482	667333.36	115680.05
483	667329.78	115694.42
484	667319.05	115744.71
485	667308.31	115791.41
486	667308.40	115825.51
487	667294.11	115899.14
488	667265.40	115994.37
489	667261.96	116064.38
490	667262.11	116120.01
491	667262.19	116152.32
492	667240.64	116217.00
493	667235.31	116256.51
494	667224.60	116313.98
495	667223.00	116392.95
496	667223.18	116462.95
497	667222.32	116506.59
498	667221.67	116531.41

Обозначение характерных точек границы	Координаты, м (система координат МСК-166 (зона 3)	
	X	Y
499	667221.56	116536.54
500	667214.58	116574.23
501	667210.87	116594.52
502	667201.93	116642.50
503	667198.49	116712.50
504	667180.66	116816.66
505	667141.29	116990.89
506	667108.95	117082.54
507	667071.12	117152.67
508	667051.25	117170.69
509	667038.60	117174.33
510	667020.43	117199.61
511	666985.63	117272.77
512	666950.77	117322.20
513	666949.04	117364.20
514	666947.40	117440.90
515	666951.19	117482.88
516	666967.96	117557.69
517	666968.28	117681.85
518	666962.86	117723.87
519	666948.36	117811.57
520	666913.71	117943.16
521	666886.39	118058.30
522	666857.41	118242.83
523	666839.16	118308.63
524	666835.70	118392.63
525	666845.08	118454.68
526	666861.80	118516.70
527	666893.24	118619.71
528	666907.77	118672.65
529	666934.73	118764.27
530	666949.36	118855.94
531	666974.26	118947.57
532	667007.41	119047.32
533	667030.20	119114.50
534	667046.93	119226.55
535	667090.66	119440.40
536	667119.62	119509.60
537	667158.91	119601.18

Обозначение характерных точек границы	Координаты, м (система координат МСК-166 (зона 3)	
	X	Y
538	667216.74	119704.92
539	667270.48	119818.87
540	667283.16	119850.75
541	667236.65	119854.76
542	667194.02	119862.61
543	667145.63	119893.54
544	667101.11	119920.61
545	667004.34	119980.55
546	666936.58	120015.40
547	666870.74	120042.55
548	666820.39	120065.79
549	666775.82	120069.80
550	666752.57	120075.65
551	666732.95	120151.72
552	666712.33	120234.44
553	666702.05	120268.17
554	666686.26	120316.60
555	666657.77	120363.12
556	666641.51	120388.13
557	666593.31	120414.90
558	666440.71	120516.50
559	666293.48	120623.40
560	666162.32	120716.94
561	666047.17	120783.84
562	665989.90	120823.96
563	665986.60	120826.26
564	665934.24	120862.92
565	666089.08	121051.12
566	666239.53	121231.08
567	666486.03	121530.23
568	666578.90	121639.88
569	666641.10	121705.85
570	666965.43	122035.39
571	667261.91	122342.94
572	667512.75	122600.14
573	667770.24	122866.31
574	667979.41	123079.83
575	668072.86	123177.04
576	668250.03	123359.40

Обозначение характерных точек границы	Координаты, м (система координат МСК-166 (зона 3)	
	X	Y
577	668282.35	123392.92
578	668365.93	123479.09
579	668440.86	123558.37
580	668531.13	123660.21
581	668604.91	123755.26
582	668744.07	123951.14
583	668836.94	124101.87
584	668885.54	124192.44
585	668939.06	124307.59
586	669032.80	124530.95
587	669092.69	124677.35
588	669203.20	124949.03
589	669293.76	125169.49
590	669399.36	125429.31
591	669567.74	125843.04
592	669650.19	126045.57
593	669835.93	126499.82
594	669958.60	126801.00
595	670009.63	126925.88
596	670109.87	127129.10
597	670164.23	127211.86
598	670177.78	127246.65
599	670195.60	127319.98
600	670179.89	127517.99
601	670179.92	127543.86
602	670179.96	127581.87
603	670192.65	127626.56
604	670240.68	127754.46
605	670247.71	127773.18
606	670331.14	127995.36
607	670338.17	128014.08
608	670355.25	128059.57
609	670365.23	128085.18
610	670401.65	128178.67
611	670405.15	128187.65
612	670445.61	128291.51
613	670482.27	128385.70
614	670518.39	128478.49
615	670525.64	128497.13

Обозначение характерных точек границы	Координаты, м (система координат МСК-166 (зона 3)	
	X	Y
616	670527.93	128503.02
617	670536.61	128525.33
618	670546.51	128552.59
619	670580.86	128647.25
620	670590.17	128676.75
621	670598.74	128703.91
622	670600.55	128709.65
623	670602.94	128747.17
624	670610.25	128770.26
625	670641.56	128859.80
626	670647.84	128859.61
627	670630.60	128888.23
628	670603.62	128933.00
629	670545.83	129045.18
630	670351.03	129423.33
631	670326.32	129473.91
632	670317.19	129492.59
633	669996.48	130094.92
634	669964.65	130131.90
635	669853.53	130260.96
636	668868.28	129545.29
637	668562.46	129581.16
638	668337.06	129533.35
639	668132.33	129491.77
640	668103.21	129494.28
641	667952.73	129594.20
642	667787.12	129640.09
643	667617.60	129695.19
644	667446.94	129401.56
645	667432.24	129376.27
646	667401.94	129321.25
647	666982.29	128402.44
648	666872.67	128162.42
649	666864.47	128143.97
650	666840.29	128085.75
651	666839.86	128084.72
652	666844.08	128084.87
653	666878.26	128086.06
654	667035.42	128066.86

Обозначение характерных точек границы	Координаты, м (система координат МСК-166 (зона 3)	
	X	Y
655	667128.28	128052.58
656	667155.88	128047.84
657	667211.45	128038.29
658	667356.85	128013.31
659	667428.29	127993.66
660	667492.62	127959.71
661	667537.27	127927.56
662	667560.48	127897.20
663	667593.05	127831.01
664	667630.17	127684.29
665	667651.12	127628.39
666	667557.65	126765.01
667	666904.45	126813.71
668	666902.22	126762.09
669	666903.62	126694.09
670	666815.62	126704.49
671	666761.62	126717.09
672	666755.62	126789.09
673	666754.48	126828.41
674	666605.45	126839.05
675	666589.74	126840.29
676	666591.75	126873.42
677	666605.72	127628.98
678	666606.87	127656.73
679	666626.79	127666.97
680	666693.77	127715.92
681	666690.35	127794.57
682	666690.38	127795.79
683	666690.46	127796.39
684	666696.74	127832.47
685	666697.21	127833.82
686	666795.83	128051.98
687	667371.75	129314.09
688	667320.76	129298.57
689	667288.75	129296.51
690	667183.03	129278.31
691	667058.87	129255.18
692	666948.35	129230.38
693	666869.47	129294.08

Обозначение характерных точек границы	Координаты, м (система координат МСК-166 (зона 3)	
	X	Y
694	666815.30	129337.81
695	666737.99	129400.24
696	666605.44	129498.34
697	666493.99	129584.03
698	666458.69	129552.59
699	666444.13	129539.42
700	666371.85	129501.51
701	666309.13	129500.83
702	666293.17	129503.18
703	666243.45	129510.53
704	666198.44	129521.88
705	666097.21	129390.31
706	666088.69	129388.08
707	666085.02	129384.73
708	666076.87	129377.28
709	666073.18	129373.92
710	666070.27	129371.26
711	666067.34	129368.59
712	666065.15	129366.59
713	666062.77	129364.42
714	666060.23	129362.09
715	666058.38	129360.41
716	665975.15	129280.58
717	665829.78	129150.63
718	665694.04	129026.60
719	665580.20	128922.62
720	665498.41	128847.41
721	665299.09	128662.05
722	665188.94	128563.42
723	665134.99	128634.60
724	665133.38	128636.62
725	665104.58	128646.44
726	665066.78	128651.70
727	665006.27	128657.09
728	664950.82	128664.95
729	664923.15	128680.17
730	664897.86	128695.26
731	664888.04	128722.94
732	664820.94	128759.64

Обозначение характерных точек границы	Координаты, м (система координат МСК-166 (зона 3)	
	X	Y
733	664693.18	128812.79
734	664626.37	128824.77
735	664598.93	128809.88
736	664588.67	128795.74
737	664584.37	128749.11
738	664584.02	128667.98
739	664565.30	128593.03
740	664563.13	128564.64
741	664534.45	128536.41
742	664479.40	128546.90
743	664422.31	128555.37
744	664414.20	128569.62
745	664381.83	128630.68
746	664359.53	128661.25
747	664347.29	128661.33
748	664314.58	128649.36
749	664271.45	128586.74
750	664209.89	128510.03
751	664129.91	128421.27
752	664064.24	128338.51
753	664035.49	128296.09
754	663969.22	128253.28
755	663948.00	128229.43
756	663911.57	128175.69
757	663884.15	128112.90
758	663842.01	128085.91
759	663824.16	128078.15
760	663756.80	128062.83
761	663675.61	128053.50
762	663600.40	128052.00
763	663507.41	128058.48
764	663446.23	128094.28
765	663408.88	128151.57
766	663361.69	128218.77
767	663330.94	128265.90
768	663300.61	128273.64
769	663272.30	128307.77
770	663249.69	128341.87
771	663238.51	128389.12

Обозначение характерных точек границы	Координаты, м (система координат МСК-166 (зона 3)	
	X	Y
772	663210.23	128428.91
773	663176.38	128495.15
774	663168.98	128538.59
775	663159.64	128572.61
776	663152.17	128597.18
777	663137.09	128621.81
778	663123.91	128642.64
779	663110.17	128665.29
780	663069.39	128720.68
781	662982.27	128833.71
782	662930.58	128931.08
783	662887.64	129001.92
784	662859.02	129050.63
785	662816.81	129107.74
786	662761.94	129175.84
787	662734.24	129252.69
788	662757.95	129326.90
789	662776.98	129401.13
790	662782.24	129448.90
791	662823.84	129515.63
792	662853.72	129590.01
793	662892.86	129702.75
794	662903.77	129731.84
795	662879.08	129716.70
796	662734.50	129726.78
797	662623.77	129736.64
798	662570.55	129747.62
799	662585.24	129755.84
800	662608.27	129755.70
801	662633.43	129765.95
802	662641.86	129778.38
803	662633.57	129795.09
804	662602.20	129803.61
805	662602.33	129830.66
806	662608.90	129895.14
807	662529.34	129893.54
808	662410.01	129890.13
809	662280.11	129865.97
810	662204.67	129847.71

Обозначение характерных точек границы	Координаты, м (система координат МСК-166 (зона 3)	
	X	Y
811	662158.54	129831.34
812	662137.55	129818.99
813	662072.63	129819.70
814	662016.13	129815.58
815	661975.23	129762.42
816	661942.08	129753.97
817	661931.71	129771.35
818	661931.82	129797.34
819	661916.32	129837.28
820	661914.70	129865.01
821	661890.67	129944.85
822	661896.09	129988.13
823	661925.96	130041.65
824	661980.34	130122.74
825	662027.77	130205.60
826	662075.31	130316.18
827	662094.69	130361.10
828	662107.11	130411.26
829	662110.84	130464.95
830	662086.75	130532.66
831	662072.90	130551.80
832	662071.27	130576.07
833	662076.59	130596.82
834	662068.02	130628.06
835	662033.39	130676.78
836	662012.68	130721.96
837	661988.47	130763.69
838	661979.87	130787.60
839	662012.12	130783.02
840	662051.75	130784.24
841	662062.13	130767.49
842	662074.09	130767.41
843	662099.98	130763.29
844	662137.87	130769.00
845	662161.80	130770.83
846	662183.62	130748.90
847	662177.56	130729.12
848	662147.50	130693.64
849	662167.31	130669.73

Обозначение характерных точек границы	Координаты, м (система координат МСК-166 (зона 3)	
	X	Y
850	662191.23	130667.60
851	662211.23	130683.33
852	662227.22	130693.14
853	662267.05	130684.97
854	662320.81	130674.73
855	662338.80	130684.52
856	662356.84	130708.19
857	662354.96	130731.98
858	662347.11	130759.77
859	662355.28	130803.32
860	662347.42	130827.14
861	662335.49	130835.14
862	662323.53	130833.24
863	662277.55	130803.80
864	662277.62	130819.66
865	662279.66	130831.53
866	662299.66	130845.28
867	662313.70	130861.04
868	662319.75	130880.82
869	662335.79	130900.54
870	662333.87	130914.42
871	662300.01	130922.57
872	662280.08	130922.68
873	662234.20	130913.06
874	662210.30	130917.17
875	662212.35	130931.03
876	662234.35	130946.74
877	662260.30	130956.49
878	662262.37	130972.34
879	662255.51	130987.07
880	662238.31	130997.71
881	662223.02	131020.79
882	662220.04	131040.73
883	662217.12	131071.39
884	662264.88	131077.21
885	662284.95	131086.27
886	662297.34	131099.98
887	662305.18	131127.50
888	662309.86	131139.73

Обозначение характерных точек границы	Координаты, м (система координат МСК-166 (зона 3)	
	X	Y
889	662320.69	131150.38
890	662366.84	131140.89
891	662411.46	131132.94
892	662433.06	131141.99
893	662454.68	131154.10
894	662465.60	131180.08
895	662459.56	131204.63
896	662430.34	131210.95
897	662411.93	131224.86
898	662411.98	131234.06
899	662415.14	131250.89
900	662432.16	131266.10
901	662472.19	131265.84
902	662496.94	131287.13
903	662510.93	131313.08
904	662520.31	131340.60
905	662503.46	131357.56
906	662492.71	131363.77
907	662464.97	131359.36
908	662421.80	131347.37
909	662397.16	131347.54
910	662349.49	131360.11
911	662243.43	131399.11
912	662197.28	131408.60
913	662129.58	131418.24
914	662068.00	131421.70
915	662004.97	131442.04
916	661994.21	131446.70
917	661965.06	131466.81
918	661952.99	131480.81
919	661877.75	131532.54
920	661828.90	131500.57
921	661778.32	131481.17
922	661733.21	131472.50
923	661697.15	131472.73
924	661635.93	131487.48
925	661554.94	131514.92
926	661520.86	131549.23
927	661492.24	131592.47

Обозначение характерных точек границы	Координаты, м (система координат МСК-166 (зона 3)	
	X	Y
928	661474.26	131603.35
929	661436.40	131601.80
930	661400.27	131587.69
931	661360.43	131553.87
932	661349.50	131530.62
933	661349.34	131500.13
934	661363.62	131473.13
935	661399.58	131453.16
936	661344.97	131404.18
937	661324.14	131417.54
938	661299.58	131442.26
939	661302.14	131406.60
940	661302.80	131397.25
941	661293.50	131369.92
942	661278.68	131342.62
943	661254.76	131333.64
944	661216.28	131344.86
945	661179.71	131372.49
946	661165.08	131383.54
947	661177.48	131426.12
948	661187.64	131449.66
949	661202.06	131485.39
950	661204.29	131533.66
951	661186.15	131553.23
952	661147.70	131571.74
953	661105.53	131579.31
954	661068.78	131570.42
955	661037.52	131557.84
956	661032.09	131576.14
957	661012.09	131610.97
958	660992.01	131631.19
959	660948.16	131669.83
960	660898.75	131713.56
961	660874.17	131736.54
962	660851.00	131769.88
963	660816.15	131787.51
964	660758.23	131790.14
965	660633.75	131737.21
966	660574.75	131728.09

Обозначение характерных точек границы	Координаты, м (система координат МСК-166 (зона 3)	
	X	Y
967	660509.40	131722.17
968	660356.48	131727.93
969	660294.40	131739.43
970	660246.71	131758.78
971	660229.25	131771.57
972	660197.50	131795.55
973	660176.88	131813.13
974	660157.81	131821.18
975	660129.17	131829.29
976	660095.70	131826.34
977	660049.49	131826.64
978	659998.53	131830.15
979	659968.30	131838.27
980	659941.79	131841.64
981	659916.14	131833.05
982	659913.26	131826.16
983	659902.34	131804.42
984	659898.16	131765.22
985	659903.45	131693.34
986	659897.52	131667.64
987	659862.74	131652.34
988	659813.76	131652.36
989	659730.92	131658.82
990	659622.49	131654.92
991	659533.62	131672.97
992	659447.05	131701.14
993	659388.90	131710.25
994	659300.33	131711.80
995	659223.81	131706.70
996	659202.78	131717.14
997	659189.01	131739.07
998	659177.64	131776.43
999	659162.80	131860.86
1000	659159.71	131930.96
1001	659153.93	131960.27
1002	659135.65	131976.13
1003	659117.05	131984.91
1004	659094.16	131981.13
1005	659076.35	131968.11

Обозначение характерных точек границы	Координаты, м (система координат МСК-166 (зона 3)	
	X	Y
1006	659046.66	131923.96
1007	658997.34	131867.91
1008	658965.88	131856.75
1009	658939.35	131872.32
1010	658885.56	131940.60
1011	658768.27	132085.10
1012	658708.87	132194.47
1013	658679.67	132300.81
1014	658672.02	132390.82
1015	658676.66	132445.77
1016	658630.98	132383.46
1017	658595.55	132318.45
1018	658554.50	132278.62
1019	658486.89	132189.47
1020	658421.57	132086.21
1021	658373.03	132024.28
1022	658328.59	131980.20
1023	658303.52	131955.71
1024	658277.12	131934.68
1025	658246.44	131918.25
1026	658221.64	131919.12
1027	658190.96	131926.87
1028	658156.05	131945.68
1029	658101.63	131982.67
1030	658066.43	132042.77
1031	658052.06	132114.24
1032	658051.69	132155.66
1033	658051.67	132157.89
1034	658045.90	132187.19
1035	658017.10	132200.32
1036	657970.23	132205.20
1037	657941.29	132208.21
1038	657858.43	132246.78
1039	657856.17	132261.10
1040	657841.59	132259.68
1041	657660.31	132248.98
1042	657606.23	132235.31
1043	657588.70	132224.91
1044	657562.55	132195.19

Обозначение характерных точек границы	Координаты, м (система координат МСК-166 (зона 3)	
	X	Y
1045	657542.64	132155.96
1046	657519.16	132054.93
1047	657504.90	131966.37
1048	657479.34	131795.50
1049	657447.54	131548.25
1050	657435.66	131444.84
1051	657424.96	131340.53
1052	657401.78	131155.39
1053	657386.92	131038.01
1054	657375.03	130982.44
1055	657367.31	130965.50
1056	657328.38	130900.72
1057	657267.76	130804.14
1058	657163.75	130636.83
1059	657036.86	130430.60
1060	656927.20	130262.99
1061	656771.48	130030.60
1062	656727.50	129965.52
1063	656607.45	129809.51
1064	656612.48	129796.56
1065	656616.80	129778.37
1066	656513.08	129067.25
1067	656467.28	129015.45
1068	656320.37	129026.26
1069	656260.04	128665.70
1070	656165.18	128647.76
1071	656157.37	128646.28
1072	655957.49	128608.48
1073	655894.96	128598.72
1074	655661.71	128557.93
1075	655667.33	128547.43
1076	655686.33	128511.92
1077	655705.42	128492.25
1078	655726.52	128456.74
1079	655752.44	128413.13
1080	655829.75	128295.25
1081	656004.96	128158.42
1082	656175.11	128021.63
1083	656175.25	127985.94

Обозначение характерных точек границы	Координаты, м (система координат МСК-166 (зона 3)	
	X	Y
1084	656175.80	127858.50
1085	656176.08	127808.46
1086	656181.09	127791.64
1087	656165.14	127568.50
1088	656152.21	127237.91
1089	656134.80	127081.91
1090	656121.00	126996.38
1091	656103.88	126940.85
1092	656094.38	126863.51
1093	656099.65	126798.41
1094	656114.50	126456.97
1095	656122.00	126284.74
1096	656135.14	126175.57
1097	656135.96	126170.42
1098	656138.47	126154.43
1099	656145.66	126108.85
1100	656148.37	126091.58
1101	656214.21	125575.98
1102	656240.70	125324.37
1103	656260.77	125114.30
1104	656291.98	124787.97
1105	656302.43	124678.66
1106	656273.13	124665.78
1107	656260.93	124659.79
1108	656238.95	124648.25
1109	656212.32	124633.38
1110	656175.70	124611.41
1111	656080.30	124550.31
1112	656050.59	124531.28
1113	656049.76	124530.75
1114	656020.29	124511.87
1115	655924.45	124450.49
1116	655789.95	124363.93
1117	655769.09	124349.06
1118	655746.00	124331.75
1119	655718.04	124309.33
1120	655693.85	124287.14
1121	655672.09	124264.94
1122	655651.68	124242.97

Обозначение характерных точек границы	Координаты, м (система координат МСК-166 (зона 3)	
	X	Y
1123	655628.59	124215.45
1124	655611.50	124195.03
1125	655548.69	124115.13
1126	655514.95	124074.95
1127	655492.32	124050.76
1128	655466.79	124026.35
1129	655445.93	124008.59
1130	655430.61	123995.72
1131	655416.41	123984.84
1132	655394.88	123969.97
1133	655384.89	123962.87
1134	655370.02	123953.77
1135	655347.61	123940.45
1136	655326.08	123928.91
1137	655308.54	123920.48
1138	655289.90	123912.04
1139	655264.15	123901.61
1140	655245.95	123894.95
1141	655225.31	123887.85
1142	655183.81	123876.09
1143	655122.33	123861.22
1144	654935.67	123817.27
1145	654500.20	123714.29
1146	654313.10	123669.68
1147	654262.27	123655.03
1148	654227.43	123643.26
1149	654199.46	123631.72
1150	654189.92	123626.62
1151	654166.84	123615.96
1152	654143.31	123603.31
1153	654127.33	123593.77
1154	654068.96	123556.26
1155	653946.94	123472.99
1156	653764.89	123348.74
1157	653579.34	123222.00
1158	653540.72	123194.71
1159	653516.97	123176.51
1160	653485.23	123150.31
1161	653454.82	123123.46

Обозначение характерных точек границы	Координаты, м (система координат МСК-166 (зона 3)	
	X	Y
1162	653435.96	123106.81
1163	653411.10	123082.18
1164	653391.35	123061.54
1165	653370.26	123038.23
1166	653349.18	123013.37
1167	653328.31	122987.40
1168	653302.34	122952.78
1169	653283.26	122924.59
1170	653189.51	122952.68
1171	652807.54	123067.13
1172	652767.10	123072.37
1173	652500.44	123138.10
1174	652431.63	123158.82
1175	652202.64	123210.94
1176	652119.51	123224.43
1177	651849.67	123288.02
1178	651785.22	123304.15
1179	651646.61	123338.84
1180	651600.71	123348.75
1181	651535.35	123369.82
1182	651380.97	123407.94
1183	651323.94	123420.68
1184	651049.24	123487.06
1185	651032.50	123489.77
1186	651028.32	123477.39
1187	651013.34	123469.17
1188	650994.21	123469.22
1189	650975.92	123467.62
1190	650961.77	123461.05
1191	650945.95	123448.69
1192	650933.46	123442.12
1193	650916.83	123442.99
1194	650906.87	123453.76
1195	650896.08	123464.53
1196	650884.45	123463.74
1197	650870.28	123453.86
1198	650851.97	123443.17
1199	650832.84	123438.26
1200	650814.55	123440.79

Обозначение характерных точек границы	Координаты, м (система координат МСК-166 (зона 3)	
	X	Y
1201	650797.10	123451.58
1202	650778.83	123466.51
1203	650764.70	123469.85
1204	650748.89	123463.29
1205	650738.90	123454.22
1206	650733.88	123437.71
1207	650728.00	123403.84
1208	650717.12	123359.25
1209	650705.40	123314.66
1210	650696.22	123294.85
1211	650678.74	123282.50
1212	650663.77	123282.55
1213	650638.82	123281.79
1214	650611.37	123276.91
1215	650594.73	123269.51
1216	650541.44	123229.17
1217	650532.28	123215.98
1218	650517.27	123193.70
1219	650505.58	123167.29
1220	650489.74	123140.89
1221	650470.55	123107.06
1222	650454.74	123098.01
1223	650429.79	123098.08
1224	650382.40	123103.17
1225	650368.29	123115.61
1226	650360.83	123129.68
1227	650350.86	123139.62
1228	650329.24	123138.85
1229	650306.03	123132.78
1230	650291.09	123131.94
1231	650278.42	123137.83
1232	650259.00	123155.90
1233	650243.18	123163.60
1234	650220.55	123167.73
1235	650209.68	123163.72
1236	650198.33	123153.41
1237	650195.13	123140.38
1238	650196.00	123123.28
1239	650200.49	123109.32

Обозначение характерных точек границы	Координаты, м (система координат МСК-166 (зона 3)	
	X	Y
1240	650216.28	123088.12
1241	650243.37	123054.73
1242	650258.24	123026.35
1243	650266.32	123000.21
1244	650266.71	122975.02
1245	650260.34	122959.30
1246	650254.85	122935.47
1247	650253.00	122918.84
1248	650254.78	122904.43
1249	650266.97	122891.79
1250	650282.36	122891.29
1251	650309.08	122897.49
1252	650319.49	122897.45
1253	650331.71	122894.71
1254	650340.76	122887.93
1255	650348.40	122869.46
1256	650345.18	122848.78
1257	650347.40	122828.53
1258	650357.33	122819.04
1259	650370.90	122812.69
1260	650386.73	122806.34
1261	650398.02	122797.30
1262	650408.41	122787.82
1263	650411.55	122773.41
1264	650408.35	122762.17
1265	650397.92	122753.21
1266	650373.46	122750.15
1267	650358.52	122748.86
1268	650342.66	122743.07
1269	650327.70	122734.57
1270	650320.43	122721.10
1271	650318.12	122700.42
1272	650323.96	122681.05
1273	650332.04	122654.93
1274	650338.31	122628.36
1275	650341.89	122608.56
1276	650337.78	122593.28
1277	650325.51	122574.88
1278	650306.90	122554.70

Обозначение характерных точек границы	Координаты, м (система координат МСК-166 (зона 3)	
	X	Y
1279	650286.48	122534.08
1280	650251.10	122507.66
1281	650219.36	122486.18
1282	650189.88	122463.79
1283	650166.26	122430.14
1284	650153.07	122404.99
1285	650149.87	122390.16
1286	650151.19	122375.77
1287	650152.47	122340.66
1288	650152.39	122308.72
1289	650149.59	122272.74
1290	650145.00	122247.57
1291	650137.27	122230.05
1292	650127.72	122216.59
1293	650111.86	122208.55
1294	650098.72	122205.89
1295	650092.12	122198.23
1296	650083.80	122191.11
1297	650075.50	122187.83
1298	650065.53	122184.56
1299	650057.23	122184.59
1300	650043.40	122185.17
1301	650034.55	122183.00
1302	650028.46	122179.17
1303	650016.82	122167.10
1304	650003.71	122151.08
1305	649999.34	122132.86
1306	650002.99	122124.13
1307	650007.36	122110.29
1308	650009.54	122086.26
1309	649998.62	122070.97
1310	649979.68	122056.41
1311	649962.94	122042.57
1312	649954.91	122025.84
1313	649950.04	122012.35
1314	649946.75	121997.09
1315	649945.72	121973.48
1316	649952.60	121955.23
1317	649959.86	121943.14

Обозначение характерных точек границы	Координаты, м (система координат МСК-166 (зона 3)	
	X	Y
1318	649971.14	121933.47
1319	649988.87	121927.82
1320	650009.02	121922.99
1321	650032.39	121918.16
1322	650040.44	121900.43
1323	650042.06	121884.31
1324	650037.23	121874.63
1325	650029.17	121868.99
1326	650014.66	121853.68
1327	650004.18	121839.98
1328	650000.96	121819.83
1329	649996.93	121799.68
1330	649989.68	121790.01
1331	649973.56	121769.86
1332	649962.27	121742.46
1333	649956.63	121723.12
1334	649956.63	121711.83
1335	649961.47	121691.68
1336	649970.33	121671.53
1337	649976.78	121656.22
1338	649974.36	121628.82
1339	649970.33	121608.67
1340	649970.33	121586.10
1341	649975.97	121571.60
1342	649991.29	121556.28
1343	650001.77	121545.01
1344	650008.21	121530.49
1345	650008.21	121507.12
1346	650010.64	121483.75
1347	650009.82	121454.73
1348	650002.57	121444.26
1349	649978.39	121426.52
1350	649977.59	121416.85
1351	649980.82	121397.51
1352	649984.84	121384.62
1353	649995.32	121373.33
1354	650007.41	121367.69
1355	650023.53	121355.60
1356	650038.03	121337.06

Обозначение характерных точек границы	Координаты, м (система координат МСК-166 (зона 3)	
	X	Y
1357	650048.51	121320.95
1358	650056.57	121301.60
1359	650058.99	121277.43
1360	650055.76	121252.44
1361	650054.15	121211.34
1362	650055.76	121182.32
1363	650054.96	121166.20
1364	650046.90	121142.02
1365	650031.59	121114.62
1366	650000.96	121060.62
1367	649987.26	121029.19
1368	649988.06	121001.79
1369	649992.09	120982.45
1370	650008.21	120939.73
1371	650027.56	120895.40
1372	650037.23	120873.64
1373	650044.48	120851.88
1374	650044.48	120830.12
1375	650033.20	120816.42
1376	650010.64	120796.27
1377	649999.35	120781.76
1378	649986.45	120769.67
1379	649971.14	120762.42
1380	649950.18	120756.78
1381	649931.65	120753.56
1382	649907.47	120743.08
1383	649895.38	120733.41
1384	649879.26	120709.23
1385	649877.65	120690.69
1386	649878.45	120679.41
1387	649892.16	120653.62
1388	649891.36	120629.44
1389	649886.51	120617.35
1390	649878.45	120596.39
1391	649862.34	120567.38
1392	649847.02	120538.37
1393	649840.57	120508.55
1394	649836.55	120483.56
1395	649833.32	120465.83

Обозначение характерных точек границы	Координаты, м (система координат МСК-166 (зона 3)	
	X	Y
1396	649828.49	120449.71
1397	649823.41	120432.58
1398	649826.08	120411.06
1399	649825.37	120390.90
1400	649813.79	120343.22
1401	649806.31	120310.98
1402	649797.47	120292.19
1403	649783.24	120276.10
1404	649760.91	120264.06
1405	649745.33	120249.32
1406	649710.10	120215.81
1407	649690.46	120197.05
1408	649686.38	120184.96
1409	649689.74	120174.20
1410	649699.17	120149.98
1411	649736.24	120070.57
1412	649744.31	120045.68
1413	649770.61	119992.52
1414	649787.46	119969.62
1415	649819.14	119904.34
1416	649863.65	119829.62
1417	649896.07	119803.99
1418	649902.81	119791.21
1419	649901.41	119765.66
1420	649895.29	119743.51
1421	649895.26	119727.38
1422	649899.97	119703.17
1423	649895.84	119669.58
1424	649887.68	119644.06
1425	649874.10	119611.84
1426	649852.43	119590.40
1427	649827.38	119572.99
1428	649771.20	119544.92
1429	649704.86	119507.47
1430	649635.14	119470.69
1431	649586.39	119437.90
1432	649500.38	119363.54
1433	649452.27	119308.56
1434	649421.10	119271.68

Обозначение характерных точек границы	Координаты, м (система координат МСК-166 (зона 3)	
	X	Y
1435	649385.87	119233.47
1436	649351.31	119197.27
1437	649319.47	119160.40
1438	649308.59	119124.13
1439	649313.28	119101.94
1440	649331.50	119069.63
1441	649361.18	119033.93
1442	649385.47	118998.92
1443	649395.57	118972.01
1444	649415.13	118937.68
1445	649494.86	118899.82
1446	649525.27	118881.59
1447	649564.43	118845.86
1448	649578.59	118819.63
1449	649582.61	118797.43
1450	649577.16	118776.61
1451	649556.16	118755.16
1452	649518.26	118733.76
1453	649487.79	118713.01
1454	649477.61	118690.86
1455	649484.35	118677.40
1456	649489.07	118671.34
1457	649505.30	118673.31
1458	649536.44	118690.02
1459	649570.28	118704.71
1460	649612.91	118718.04
1461	649654.84	118715.91
1462	649691.33	118700.36
1463	649719.71	118688.18
1464	649751.46	118665.23
1465	649786.58	118635.57
1466	649876.43	118579.54
1467	649912.22	118546.51
1468	649923.67	118522.28
1469	649931.75	118497.39
1470	649931.69	118465.81
1471	649931.62	118424.81
1472	649931.56	118389.19
1473	649940.34	118378.40

Обозначение характерных точек границы	Координаты, м (система координат МСК-166 (зона 3)	
	X	Y
1474	649955.87	118367.62
1475	649970.07	118364.89
1476	649978.87	118365.54
1477	649999.85	118376.90
1478	650044.55	118414.42
1479	650075.68	118427.77
1480	650150.09	118436.98
1481	650236.65	118438.08
1482	650267.09	118442.03
1483	650307.00	118443.26
1484	650323.89	118438.51
1485	650338.08	118430.41
1486	650347.52	118413.58
1487	650348.84	118393.42
1488	650343.39	118369.24
1489	650319.01	118347.80
1490	650293.96	118333.08
1491	650269.61	118331.13
1492	650241.88	118328.52
1493	650227.00	118328.56
1494	650208.75	118333.32
1495	650174.26	118336.10
1496	650141.80	118337.53
1497	650124.20	118326.83
1498	650116.06	118308.71
1499	650111.28	118282.51
1500	650114.60	118248.90
1501	650128.06	118207.86
1502	650144.25	118181.61
1503	650170.51	118116.34
1504	650179.24	118078.01
1505	650180.53	118040.37
1506	650181.77	117976.52
1507	650182.33	117901.91
1508	650179.49	117825.98
1509	650174.67	117770.22
1510	650163.87	117727.26
1511	650151.45	117706.13
1512	650163.05	117685.69

Обозначение характерных точек границы	Координаты, м (система координат МСК-166 (зона 3)	
	X	Y
1513	650147.65	117683.77
1514	650129.53	117683.82
1515	650119.73	117657.92
1516	650108.02	117648.08
1517	650099.82	117639.38
1518	650098.63	117620.21
1519	650107.37	117606.82
1520	650115.54	117596.93
1521	650129.56	117592.24
1522	650145.32	117590.54
1523	650186.54	117529.42
1524	650241.89	117573.40
1525	650287.61	117611.58
1526	650324.92	117642.00
1527	650348.87	117661.52
1528	650368.84	117678.61
1529	650394.81	117699.92
1530	650411.68	117714.34
1531	650435.43	117736.09
1532	650467.18	117767.16
1533	650538.19	117846.62
1534	650665.59	117988.67
1535	650856.24	118201.74
1536	650919.95	118272.76
1537	650951.90	118309.16
1538	650993.63	118358.89
1539	650999.78	118366.68
1540	651105.60	118364.75
1541	651117.64	118357.88
1542	651427.41	118336.51
1543	651513.46	118332.85
1544	651794.41	118315.82
1545	652134.61	118300.82
1546	652724.92	118247.33
1547	653426.29	118164.64
1548	653460.57	118146.53
1549	653489.13	118120.87
1550	653612.06	118078.84
1551	653695.94	118066.29

Обозначение характерных точек границы	Координаты, м (система координат МСК-166 (зона 3)	
	X	Y
1552	653760.77	118064.22
1553	653888.52	118060.08
1554	654050.62	118070.05
1555	654128.80	118068.89
1556	654287.53	118059.93
1557	654359.96	118054.74
1558	654456.23	118047.87
1559	654691.50	118018.35
1560	654963.10	117988.73
1561	655241.95	117959.09
1562	655580.36	117929.28
1563	655788.06	117917.16
1564	655860.69	117911.19
1565	656001.57	117900.70
1566	656135.31	117882.00
1567	656198.52	117880.36
1568	656301.40	117862.55
1569	656463.81	117843.84
1570	656521.12	117831.98
1571	656657.41	117817.77
1572	656678.80	117812.59
1573	656817.28	117796.83
1574	656841.43	117795.20
1575	656884.17	117792.28
1576	657034.10	117781.64
1577	657226.65	117767.96
1578	657288.45	117769.72
1579	657402.59	117767.34
1580	657471.47	117751.17
1581	657510.51	117741.93
1582	657505.89	117728.24
1583	657537.41	117691.07
1584	657582.74	117668.11
1585	657609.73	117669.18
1586	657649.97	117695.89
1587	657793.15	117809.63
1588	657839.17	117857.44
1589	657951.86	117934.74
1590	658036.93	117984.72

Обозначение характерных точек границы	Координаты, м (система координат МСК-166 (зона 3)	
	X	Y
1591	658140.44	118068.90
1592	658219.24	118145.72
1593	658276.12	118162.12
1594	658323.77	118154.56
1595	658391.77	118130.98
1596	658438.19	118073.21
1597	658479.83	117979.25
1598	658496.23	117942.81
1599	658512.88	117915.81
1600	658544.06	117853.53
1601	658566.81	117760.19
1602	658568.81	117727.03
1603	658572.84	117668.99
1604	658562.26	117615.15
1605	658549.56	117555.10
1606	658499.28	117509.69
1607	658478.53	117484.41
1608	658404.85	117366.25
1609	658342.68	117277.39
1610	658305.82	117213.58
1611	658259.73	117126.97
1612	658236.64	117051.70
1613	658218.13	116971.86
1614	658183.52	116880.65
1615	658160.39	116787.12
1616	658111.95	116666.27
1617	658070.38	116533.99
1618	658048.75	116476.99
1619	657996.55	116337.89
1620	657968.85	116255.79
1621	657936.55	116171.42
1622	657929.60	116137.20
1623	657908.86	116098.45
1624	657892.74	116075.66
1625	657876.61	116039.19
1626	657874.24	115998.10
1627	657855.74	115927.39
1628	657818.88	115859.01
1629	657807.32	115815.68

Обозначение характерных точек границы	Координаты, м (система координат МСК-166 (зона 3)	
	X	Y
1630	657795.74	115758.64
1631	657788.74	115692.46
1632	657800.06	115598.84
1633	657797.52	115452.76
1634	657793.71	115403.69
1635	657803.25	115370.41
1636	657814.07	115288.13
1637	657821.21	115234.44
1638	657827.04	115206.40
1639	657865.71	115106.49
1640	657929.83	114944.59
1641	658020.80	114809.42
1642	658136.98	114672.58
1643	658165.49	114705.98
1644	658195.70	114731.03
1645	658227.59	114751.09
1646	658274.61	114772.80
1647	658331.72	114792.86
1648	658370.34	114812.90
1649	658472.59	114867.55
1650	658772.93	114979.10
1651	659207.27	115184.85
1652	659371.13	115267.74
1653	659582.41	115350.12
1654	659606.23	115367.82
1655	659636.68	115379.81
1656	659660.54	115392.62
1657	659727.77	115420.30
1658	659762.49	115441.65
1659	659775.47	115435.16
1660	659797.15	115441.53
1661	659829.65	115441.41
1662	659838.32	115441.38
1663	659872.97	115436.96
1664	659896.72	115404.65
1665	659911.82	115383.11
1666	659926.99	115383.06
1667	659953.03	115400.15
1668	659972.53	115400.08

Обозначение характерных точек границы	Координаты, м (система координат МСК-166 (зона 3)	
	X	Y
1669	659994.17	115391.41
1670	660015.68	115367.82
1671	660008.60	115263.57
1672	659984.02	115143.71
1673	659968.18	115015.15
1674	659961.11	114933.49
1675	659971.54	114874.39
1676	660015.22	114870.82
1677	660044.92	114865.54
1678	660270.40	114946.73
1679	660392.75	114982.96
1680	660460.92	115008.88
1681	660501.12	115020.95
1682	660565.54	115038.73
1683	660541.14	114966.18
1684	660490.34	114843.28
1685	660463.92	114782.84
1686	660445.63	114738.51
1687	660431.39	114694.18
1688	660386.67	114567.22
1689	660370.39	114512.81
1690	660339.89	114422.12
1691	660309.40	114333.46
1692	660268.73	114218.60
1693	660227.71	114130.06
1694	660215.91	114109.81
1695	660157.07	114071.62
1696	660140.85	114067.62
1697	660163.13	114043.39
1698	660157.02	114015.16
1699	660105.62	114004.45
1700	660055.84	113990.94
1701	659998.01	113946.09
1702	659879.77	113873.02
1703	659814.48	113815.76
1704	659778.73	113748.09
1705	659735.02	113601.72
1706	659733.60	113586.10
1707	659718.31	113538.14

Обозначение характерных точек границы	Координаты, м (система координат МСК-166 (зона 3)	
	X	Y
1708	659692.80	113467.32
1709	659663.44	113400.21
1710	659639.12	113342.55
1711	659585.46	113257.09
1712	659551.40	113231.61
1713	659481.67	113199.52
1714	659416.53	113175.36
1715	659360.73	113161.86
1716	659274.78	113142.11
1717	659173.97	113118.49
1718	659148.36	113089.24
1719	659130.86	113054.05
1720	659091.97	113051.10
1721	659047.61	113040.91
1722	658871.31	113025.06
1723	658780.35	113040.13
1724	658691.29	113068.38
1725	658649.91	113086.99
1726	658607.14	113126.72
1727	658563.28	113158.84
1728	658552.89	113185.87
1729	658545.56	113224.78
1730	658550.88	113256.42
1731	658548.09	113291.19
1732	658531.93	113332.03
1733	658502.14	113368.74
1734	658477.99	113403.12
1735	658401.34	113420.91
1736	658325.70	113428.40
1737	658275.22	113436.98
1738	658256.69	113450.82
1739	658249.39	113456.49
1740	658226.78	113439.53
1741	658180.37	113370.19
1742	658115.18	113235.21
1743	657991.34	112974.94
1744	657951.35	112861.85
1745	657936.40	112792.03
1746	657921.44	112713.78

Обозначение характерных точек границы	Координаты, м (система координат МСК-166 (зона 3)	
	X	Y
1747	657916.50	112663.83
1748	657920.94	112654.26
1749	657937.82	112604.19
1750	657951.38	112535.75
1751	657975.03	112458.97
1752	657987.47	112420.18
1753	657991.59	112406.90
1754	657993.61	112400.55
1755	658008.95	112357.59
1756	658013.87	112343.80
1757	658024.02	112300.41
1758	658034.21	112236.97
1759	658029.23	112195.24
1760	658020.76	112172.99
1761	658004.13	112130.12
1762	657990.90	112108.60
1763	657960.34	112043.51
1764	657967.33	112026.61
1765	657989.19	112016.60
1766	658031.22	112008.27
1767	658083.75	112004.80
1768	658165.68	111994.98
1769	658258.34	111986.19
1770	658427.01	111966.87
1771	658470.24	111966.89
1772	658509.03	111934.69
1773	658502.68	111838.19
1774	658493.27	111813.30
1775	658470.11	111809.33
1776	658417.22	111808.12
1777	658307.99	111804.73
1778	658197.09	111797.17
1779	658053.42	111787.10
1780	658006.37	111783.74
1781	657973.62	111772.04
1782	657958.51	111761.18
1783	657955.22	111721.12
1784	657951.96	111654.34
1785	657949.58	111570.04

Обозначение характерных точек границы	Координаты, м (система координат МСК-166 (зона 3)	
	X	Y
1786	657943.86	111473.21
1787	657939.80	111386.41
1788	657949.15	111315.46
1789	657960.95	111292.10
1790	657971.06	111279.58
1791	657985.34	111279.59
1792	658009.70	111284.61
1793	658051.66	111320.52
1794	658095.32	111340.57
1795	658123.03	111348.09
1796	658149.07	111353.11
1797	658168.26	111357.18
1798	658173.42	111353.60
1799	658247.26	111394.50
1800	658312.05	111400.87
1801	658339.73	111399.93
1802	658413.66	111406.64
1803	658453.16	111406.71
1804	658526.39	111412.49
1805	658602.46	111411.46
1806	658675.29	111408.44
1807	658664.50	111237.45
1808	658646.61	111068.23
1809	658619.87	110904.33
1810	658610.88	110772.12
1811	658697.74	110759.59
1812	658781.05	110747.07
1813	658832.44	110734.61
1814	658809.26	110588.33
1815	658771.86	110392.71
1816	658748.63	110197.06
1817	658803.41	110006.54
1818	658884.72	109756.01
1819	658932.41	109602.06
1820	658949.56	109524.20
1821	658973.30	109449.07
1822	659003.90	109353.86
1823	659029.07	109251.47
1824	659050.68	109188.59

Обозначение характерных точек границы	Координаты, м (система координат МСК-166 (зона 3)	
	X	Y
1825	659036.17	109113.22
1826	659024.94	109056.25
1827	659021.66	109039.65
1828	659014.33	108997.26
1829	658988.49	108853.82
1830	658962.65	108721.74
1831	658946.84	108622.32
1832	658941.12	108606.71
1833	658991.63	108577.80
1834	659160.87	108459.55
1835	659256.77	108391.98
1836	659324.47	108342.43
1837	659326.72	108333.44
1838	659335.67	108250.33
1839	659338.98	108162.76
1840	659346.19	108066.46
1841	659343.52	108024.84
1842	659351.31	107962.38
1843	659369.63	107962.34
1844	659383.26	107950.08
1845	659521.26	107855.35
1846	659932.15	107575.52
1847	659966.75	107555.99
1848	659995.24	107529.09
1849	660046.71	107484.60
1850	660055.22	107476.14
1851	660036.26	107423.30
1852	660019.12	107356.21
1853	660007.74	107288.30
1854	659990.71	107168.85
1855	659967.94	107037.95
1856	659963.98	106965.13
1857	659942.78	106865.32
1858	659936.47	106733.59
1859	659922.39	106623.39
1860	659915.94	106524.16
1861	659901.59	106383.91
1862	659897.77	106297.90
1863	659874.11	106148.39

Обозначение характерных точек границы	Координаты, м (система координат МСК-166 (зона 3)	
	X	Y
1864	659854.40	106034.60
1865	659833.27	105957.86
1866	659816.17	105867.89
1867	659789.78	105760.72
1868	659784.56	105709.12
1869	659758.12	105627.09
1870	659746.24	105586.08
1871	659725.04	105543.74
1872	659727.05	105501.17
1873	659714.06	105444.00
1874	659707.08	105402.87
1875	659694.03	105376.80
1876	659665.82	105370.79
1877	659598.24	105381.84
1878	659576.09	105363.79
1879	659499.56	105313.65
1880	659459.29	105286.58
1881	659374.75	105212.37
1882	659349.58	105192.32
1883	659279.18	105100.05
1884	659263.11	105069.96
1885	659235.03	104992.73
1886	659244.76	104968.17
1887	659333.78	104953.66
1888	659555.23	104932.12
1889	659769.97	104900.87
1890	659855.12	104895.68
1	659955.30	104899.27

Площадь муниципального образования 29758,96 га.

Приложение 2 к Закону края
от 22 декабря 2022 г. № 4-1427

Приложение 2 к Закону края
от 25 февраля 2005 г. № 13-3113

Текстовое описание местоположения границ муниципального образования Верхнеададымский сельсовет

По смежеству с землями муниципального образования Павловский сельсовет

Граница муниципального образования Верхнеададымский сельсовет по смежеству с землями муниципального образования Павловский сельсовет проходит от точки 1 (узловая точка) до точки 129 (узловая точка) протяженностью 10639,01 м.

От точки 1 – узловой точки пересечения границ муниципального образования Гляденский сельсовет, муниципального образования Павловский сельсовет и муниципального образования Верхнеададымский сельсовет граница следует в северном направлении ломаной линией 1187,08 м по сенокосу и пашне до точки 11.

От точки 11 граница идет на юго-запад прямой линией 178,86 м по сенокосу и пашне до точки 15. Далее граница проходит на северо-запад ломаной линией 152,76 м по сенокосу и кустарникам до точки 21. Затем граница следует на юго-запад ломаной линией 58,88 м по сенокосу и кустарникам до точки 23.

От точки 23 граница идет на северо-запад ломаной линией 75,48 м по сенокосу и кустарникам до точки 25. Далее граница проходит на северо-восток ломаной линией 169,88 м по сенокосу, пашне и кустарникам до проселочной дороги (точка 30). Затем граница следует на восток прямой линией 31,79 м по проселочной дороге до точки 31.

От точки 31 граница идет в северо-восточном направлении прямой линией 31,25 м по пашне до точки 32. Далее граница проходит на северо-запад ломаной линией 3245,08 м по пашне, лесу, сенокосу до точки 71. Затем граница следует в северо-восточном направлении прямой линией 1205,36 м по пашне, сенокосу до точки 80.

От точки 80 граница идет в северном направлении ломаной линией 2381,92 м по лесу, сенокосу, пашне, пересекая полевую дорогу, до точки 115. Далее граница проходит в восточном направлении прямой линией 1578,80 м по сенокосу, пашне до точки 126.

От точки 126 граница следует на северо-восток ломаной линией 341,87 м по пашне, лесу до безымянного ручья до точки 129 – узловой точки пересечения границ муниципального образования Павловский сельсовет, муниципального образования Дороховский сельсовет и муниципального образования Верхнеададымский сельсовет.

По смежеству с землями муниципального образования
Дороховский сельсовет

Граница муниципального образования Верхнеададымский сельсовет по смежеству с землями муниципального образования Дороховский сельсовет проходит от точки 129 (узловая точка) до точки 599 (узловая точка) протяженностью 29089,78 м.

От точки 129 – узловой точки пересечения границ муниципального образования Павловский сельсовет, муниципального образования Дороховский сельсовет и муниципального образования Верхнеададымский сельсовет граница следует на юго-восток извилистой линией 696,02 м по руслу безымянного ручья вниз по течению до реки Поперечка (точка 147).

От точки 147 граница идет извилистой линией общим расстоянием 4627,34 м по середине реки Поперечка вниз по течению: на юго-восток до точки 266, на северо-восток до устья реки Ельник (точка 296). Затем граница проходит извилистой линией общим расстоянием 2313,99 м по середине реки Ельник вверх по течению: на юго-восток до точки 363, на юго-запад до устья безымянного ручья (точка 377).

От точки 377 граница следует на юго-восток извилистой линией 1969,12 м по руслу безымянного ручья вверх по течению до точки 411. Далее граница идет на северо-восток ломаной линией 2832,67 м по болоту, пастбищу, лесу, пашне, сенокосу до полевой дороги (точка 450). Затем граница проходит в северо-западном направлении ломаной линией 438,19 м по полевой дороге до точки 456.

От точки 456 граница следует в северо-восточном направлении ломаной линией 833,94 м по пашне, лесу и сенокосу до полевой дороги (точка 460). Далее граница идет на юго-восток плавной линией 994,92 м по полевой дороге до точки 473. Затем граница проходит общим направлением на восток извилистой линией 4757,91 м по полевой дороге до точки 540.

От точки 540 граница следует на юго-восток ломаной линией 1771,93 м по лесу и пашне до автомобильной дороги Ачинск – Ужур – Троицкое (точка 564). Далее граница идет на северо-восток изогнутой линией 7853,75 м по середине автомобильной дороги Ачинск – Ужур – Троицкое до точки 599 – узловой точки пересечения границ муниципального образования Дороховский сельсовет, муниципального образования городской округ город Назарово Красноярского края (далее – город Назарово) и муниципального образования Верхнеададымский сельсовет.

По смежеству с землями муниципального образования
город Назарово

Граница муниципального образования Верхнеададымский сельсовет по смежеству с землями муниципального образования город Назарово проходит от точки 599 (узловая точка) до точки 704 (узловая точка) протяженностью 14671,08 м.

От точки 599 – узловой точки пересечения границ муниципального

образования Дороховский сельсовет, муниципального образования город Назарово и муниципального образования Верхнеададымский сельсовет граница следует ломаной линией по границе полосы отвода автомобильной дороги Ачинск – Ужур – Троицкое с северной стороны: на восток 262,51 м до точки 602, на северо-восток 1366,90 м до точки 626.

От точки 626 граница идет в юго-восточном направлении ломаной линией 1615,82 м, пересекая автомобильную дорогу Ачинск – Ужур – Троицкое, по пастбищу до точки 635. Затем граница проходит на юго-запад ломаной линией 1994,21 м по пастбищу до точки 640. Далее граница следует на юго-восток ломаной линией 530,73 м по пастбищу вдоль жилого массива с западной стороны до точки 643.

От точки 643 граница идет в юго-западном направлении ломаной линией 1790,01 м по пашне вдоль автомобильной дороги от улицы Шоссейная с северной стороны до точки 651. Затем граница проходит в северо-западном направлении изогнутой линией 1047,50 м по пастбищу вдоль автомобильной дороги от улицы Ужурская с восточной стороны до точки 665.

От точки 665 граница следует на юго-запад прямой линией 868,42 м, пересекая автомобильную дорогу от улицы Ужурская, по пастбищу и кустарникам до точки 666. Далее граница идет на юг прямой линией 655,01 м по кустарникам вдоль линии электропередачи до территории водозабора (точка 667). Затем граница проходит на запад прямой линией 119,68 м по северной границе территории водозабора до точки 669.

От точки 669 граница следует в южном направлении прямой линией 144,06 м по западной границе территории водозабора до точки 671. Далее граница идет на восток прямой линией 111,59 м по южной границе территории водозабора до точки 673. Затем граница проходит на юг прямой линией 165,17 м по кустарникам, пересекая полевую дорогу, до точки 675.

От точки 675 граница следует на восток прямой линией 816,65 м по кустарникам, пересекая полевую дорогу, до точки 678. Далее граница идет на северо-восток ломаной линией общим расстоянием 1850,68 м: по пашне вдоль полевой дороги до автомобильной дороги от улицы Шоссейная (точка 680), вдоль автомобильной дороги от улицы Шоссейная с южной стороны до точки 687.

От точки 687 граница проходит в юго-западном направлении ломаной линией 432,22 м по пастбищу вдоль жилого массива с западной стороны до точки 692. Затем граница следует в юго-восточном направлении прямой линией 575,86 м по пастбищу вдоль жилого массива с юго-западной стороны до точки 697.

От точки 697 граница идет на юго-запад изогнутой линией 324,06 м по пастбищу, пересекая Красноярскую железную дорогу, до точки 704 – узловой точки пересечения границ муниципального образования город Назарово, муниципального образования Преображенский сельсовет и муниципального образования Верхнеададымский сельсовет.

По смежеству с землями муниципального образования
Преображенский сельсовет

Граница муниципального образования Верхнеададымский сельсовет по смежеству с землями муниципального образования Преображенский сельсовет проходит от точки 704 (узловая точка) до точки 1185 (узловая точка) протяженностью 31503,79 м.

От точки 704 – узловой точки пересечения границ муниципального образования город Назарово, муниципального образования Преображенский сельсовет и муниципального образования Верхнеададымский сельсовет граница следует в юго-западном направлении ломаной линией 1395,37 м по середине полосы отвода Красноярской железной дороги до точки 722.

От точки 722 граница идет на юго-восток извилистой линией 650,38 м по пастбищу, пересекая реку Ададым, по пашне до точки 734. Далее граница проходит на юго-запад ломаной линией 322,62 м по пашне, пастбищу до точки 741. Затем граница следует в юго-восточном направлении ломаной линией 249,34 м по границе кустарников и пашни до точки 747.

От точки 747 граница идет в юго-западном направлении ломаной линией 1025,39 м по границе кустарников и пашни до полевой дороги (точка 762). Далее граница проходит ломаной линией по полевой дороге: в юго-восточном направлении 1545,47 м до точки 787, затем в северо-восточном направлении 511,80 м до точки 794.

От точки 794 граница следует ломаной линией по сенокосу и пашне: на юго-запад 28,96 м до точки 795, на юг 310,44 м до точки 798. Затем граница идет на северо-восток ломаной линией 82,05 м по границе пастбища и сенокоса до точки 802. Далее граница проходит на юго-восток ломаной линией 51,16 м по границе пастбища и сенокоса до точки 804.

От точки 804 граница следует в восточном направлении прямой линией 91,86 м по границе сенокоса и пастбища до точки 806. Затем граница идет общим направлением на юго-запад ломаной линией 704,86 м по кустарникам, болоту, пастбищу до точки 816. Далее граница проходит в юго-восточном направлении ломаной линией 200,23 м по границе болота и кустарников до точки 821.

От точки 821 граница следует в северо-восточном направлении ломаной линией 572,80 м по границе кустарников и болота до точки 829. Затем граница идет на юго-восток ломаной линией 356,76 м по границе болота и кустарников до берега водохранилища Южное (точка 838).

От точки 838 граница проходит извилистой линией по берегу водохранилища Южное: общим направлением на северо-запад 535,44 м до точки 856, общим направлением на юго-восток 662,36 м до точки 883, общим направлением на северо-восток 572,97 м до точки 904, общим направлением на юго-восток 1198,65 м до точки 929, общим направлением на юго-запад 218,90 м до точки 935.

От точки 935 граница следует в юго-западном направлении прямой линией 73,36 м по пастбищу до полевой дороги (точка 936). Далее граница идет в юго-восточном направлении прямой линией 59,59 м по полевой дороге до точки 938. Затем граница проходит на запад прямой линией 45,13 м по границе пашни

и пастбища до точки 940.

От точки 940 граница следует в юго-западном направлении ломаной линией 85,48 м по границе пашни и пастбища до точки 943. Далее граница идет на юго-восток ломаной линией 104,25 м по границе пашни и пастбища до точки 946. Затем граница проходит на северо-восток ломаной линией 156,84 м по границе пастбища и пашни до полевой дороги (точка 950).

От точки 950 граница следует общим направлением на юго-восток извилистой линией 1234,38 м по полевой дороге до точки 975. Далее граница идет в южном направлении ломаной линией 215,97 м по границе кустарников и пашни до точки 981. Затем граница проходит на запад ломаной линией 169,67 м по границе кустарников и пашни до полевой дороги (точка 986).

От точки 986 граница следует по полевой дороге вдоль берега отстойника Сережский с восточной стороны: общим юго-восточным направлением извилистой линией 1893,90 м до точки 1015, на юго-запад изогнутой линией 687,45 м до точки 1025, на юго-восток изогнутой линией 591,75 м до автомобильной дороги Преображенский – Чердынь (точка 1039).

От точки 1039 граница идет в юго-западном направлении ломаной линией 2944,95 м по середине автомобильной дороги Преображенский – Чердынь до точки 1063. Далее граница проходит на северо-запад прямой линией 32,59 м, пересекая автомобильную дорогу Преображенский – Чердынь, по пашне до точки 1065.

От точки 1065 граница следует в юго-западном направлении ломаной линией 787,79 м по пашне до точки 1067. Затем граница идет на юг прямой линией 147,31 м по пашне, пересекая линию электропередачи, до точки 1068. Далее граница проходит на юго-запад ломаной линией 973,56 м по пашне, сенокосу до точки 1074.

От точки 1074 граница следует на северо-запад ломаной линией 753,23 м по сенокосу, пашне до точки 1082. Затем граница идет на запад ломаной линией 3360,80 м по пашне, сенокосу, пересекая полевую дорогу и линию электропередачи, до полосы отвода Красноярской железной дороги (точка 1105). Далее граница проходит на юго-запад извилистой линией 3575,82 м по середине полосы отвода Красноярской железной дороги до точки 1169.

От точки 1169 граница следует в юго-восточном направлении ломаной линией 2322,16 м по пашне, сенокосу, пастбищу, кустарникам, болоту до реки Сереж до точки 1185 – узловой точки пересечения границ муниципального образования Преображенский сельсовет, муниципального образования Степновский сельсовет и муниципального образования Верхнеададымский сельсовет.

По смежеству с землями муниципального образования
Степновский сельсовет

Граница муниципального образования Верхнеададымский сельсовет по смежеству с землями муниципального образования Степновский сельсовет проходит от точки 1185 (узловая точка) до точки 1294 (узловая точка) протяженностью 2386,83 м.

От точки 1185 – узловой точки пересечения границ муниципального образования Преображенский сельсовет, муниципального образования Степновский сельсовет и муниципального образования Верхнеададымский сельсовет граница идет общим направлением на юго-запад извилистой линией 2386,83 м по середине реки Сереж вверх по течению до устья протоки Коноплянка до точки 1294 – узловой точки пересечения границ муниципального образования Степновский сельсовет, муниципального образования Гляденский сельсовет и муниципального образования Верхнеададымский сельсовет.

По смежеству с землями муниципального образования
Гляденский сельсовет

Граница муниципального образования Верхнеададымский сельсовет по смежеству с землями муниципального образования Гляденский сельсовет проходит от точки 1294 (узловая точка) до точки 1 (узловая точка) протяженностью 38653,61 м.

От точки 1294 – узловой точки пересечения границ муниципального образования Степновский сельсовет, муниципального образования Гляденский сельсовет и муниципального образования Верхнеададымский сельсовет граница следует общим направлением на юго-запад извилистой линией 2143,06 м по середине протоки Коноплянка вверх по течению до реки Сереж (точка 1397).

От точки 1397 граница идет в юго-западном и северо-западном направлении извилистой линией 4543,15 м по середине реки Сереж вверх по течению до точки 1522. Затем граница проходит на северо-запад прямой линией 73,72 м, пересекая реку Сереж, по пастбищу до полосы отвода Красноярской железной дороги (точка 1523).

От точки 1523 граница следует на северо-восток ломаной линией 1169,97 м по середине полосы отвода Красноярской железной дороги до точки 1539. Далее граница идет на северо-запад ломаной линией 6677,58 м, пересекая полосу отвода Красноярской железной дороги, по сенокосу, лесу, пашне, пастбищу, пересекая полевую дорогу, до точки 1584.

От точки 1584 граница проходит на северо-восток ломаной линией 862,51 м по границе пастбища и пашни до точки 1593. Затем граница следует в северо-западном направлении изогнутой линией 625,90 м по пашне, пастбищу, сенокосу до точки 1603. Далее граница идет на юго-запад ломаной линией 2029,62 м по пашне, сенокосам, кустарникам до полевой дороги (точка 1629).

От точки 1629 граница проходит в северо-западном направлении изогнутой линией 1238,49 м по полевой дороге, пересекая автомобильную дорогу Ачинск – Ужур – Троицкое, до точки 1642. Затем граница следует в северо-восточном направлении ломаной линией 1806,95 м по пашне вдоль лесополосы до точки 1658.

От точки 1658 граница идет на северо-запад извилистой линией 300,67 м по пашне, сенокосу и лесу до точки 1670. Далее граница проходит в юго-западном направлении ломаной линией 438,34 м по пашне и сенокосу до точки 1674. Затем граница следует на северо-запад ломаной линией 134,00 м по сенокосу и пашне до точки 1677.

От точки 1677 граница идет на северо-восток прямой линией 548,99 м по сенокосу и пашне, пересекая линию электропередачи, до точки 1682. Далее граница проходит в юго-западном направлении ломаной линией 1080,56 м по сенокосу и лесу до точки 1696. Затем граница следует на северо-запад прямой линией 32,92 м по лесу до точки 1697.

От точки 1697 граница идет на юго-запад прямой линией 28,88 м по лесу до полевой дороги (точка 1698). Далее граница проходит на юго-запад извилистой линией 1788,05 м по полевой дороге, пересекая линию электропередачи, до точки 1722. Затем граница следует на юго-восток извилистой линией 850,75 м по полевой дороге, пересекая линию электропередачи, до точки 1739.

От точки 1739 граница идет на юго-запад изогнутой линией 871,05 м по полевой дороге, пересекая линию электропередачи, до точки 1747. Далее граница проходит на северо-запад ломаной линией 443,88 м по пашне, сенокосу, пастбищу до точки 1758. Затем граница следует в юго-западном направлении ломаной линией 208,98 м по пашне и сенокосу до точки 1763.

От точки 1763 граница идет на северо-запад ломаной линией 576,83 м по границе пашни и сенокоса до точки 1772. Далее граница проходит на юго-запад прямой линией 123,32 м по границе пашни и сенокоса до точки 1774. Затем граница следует в южном направлении ломаной линией 541,42 м по границе пашни и сенокоса до точки 1782.

От точки 1782 граница идет в западном направлении прямой линией 375,28 м по пашне и сенокосу до точки 1787. Далее граница проходит на северо-запад ломаной линией 113,83 м по сенокосу и пашне до точки 1790. Затем граница следует на северо-восток ломаной линией 307,96 м по пашне, сенокосу до полевой дороги (точка 1799).

От точки 1799 граница идет в северном направлении ломаной линией 428,96 м по полевой дороге до точки 1806. Далее граница проходит в юго-западном направлении прямой линией 640,08 м по границе пашни и пастбища до точки 1810. Затем граница следует в северо-западном направлении прямой линией 224,88 м по пашне и пастбищу до точки 1813.

От точки 1813 граница идет на юго-запад прямой линией 544,29 м по пастбищу, пересекая линию электропередачи, до точки 1816. Далее граница проходит на северо-запад прямой линией 1053,25 м по пастбищу, лесу, сенокосу до точки 1824. Затем граница следует в юго-западном направлении прямой линией 592,39 м по сенокосу, пашне до точки 1832.

От точки 1832 граница идет на северо-запад ломаной линией 1051,61 м по пашне, сенокосу до полевой дороги (точка 1845). Далее граница проходит на северо-запад прямой линией 656,07 м по полевой дороге до точки 1850. Затем граница следует в юго-западном направлении ломаной линией 2810,18 м по границе сенокоса и лога Барашкин до точки 1886.

От точки 1886 граница идет в северном направлении ломаной линией 715,24 м по сенокосу и пашне до точки 1 – узловой точки пересечения границ муниципального образования Гляденский сельсовет, муниципального образования Павловский сельсовет и муниципального образования Верхнеададымский сельсовет.

Приложение 3 к Закону края
от 22 декабря 2022 г. № 4-1427

Приложение 3 к Закону края
от 25 февраля 2005 г. № 13-3113

Графическое отображение местоположения границ муниципального образования Верхнеададымский сельсовет

Раздел I. Обзорная схема местоположения границ муниципального образования

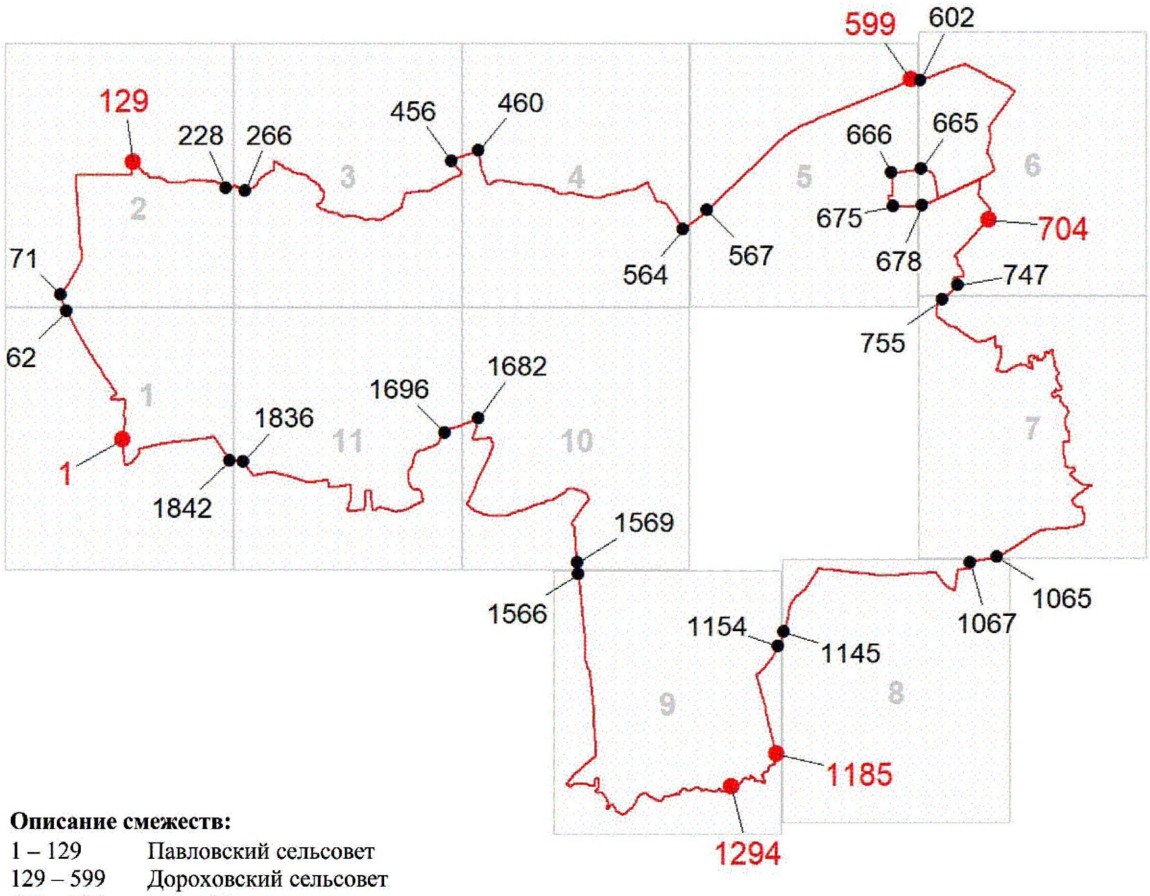

Описание смежеств:

1 – 129	Павловский сельсовет
129 – 599	Дороховский сельсовет
599 – 704	город Назарово
704 – 1185	Преображенский сельсовет
1185 – 1294	Степновский сельсовет
1294 – 1	Гляденский сельсовет

Масштаб 1:200000

Используемые условные знаки и обозначения:

	Граница муниципального образования
1	Узловая точка границы муниципального образования и её номер
228	Поворотная точка границы муниципального образования и её номер
1	Номер выносного листа обзорной схемы местоположения границ муниципального образования

К приложению 3

Раздел II. Выносные листы обзорной схемы местоположения границ муниципального образования

Выносной лист № 1 (граница муниципального образования от точки 1 до точки 62, от точки 1842 до точки 1)



Масштаб 1:25000

Условные обозначения:

Граница муниципального образования

Характерная точка границы муниципального образования

1 Надписи номеров характерных точек границы муниципального образования

К приложению 3

Выносной лист № 2 (граница муниципального образования от точки 71 до точки 228)



Масштаб 1:25000

Условные обозначения:

Граница муниципального образования

Характерная точка границы муниципального образования

1 Надписи номеров характерных точек границы муниципального образования

К приложению 3

Выносной лист № 3 (граница муниципального образования от точки 266 до точки 456)



Масштаб 1:100000

Условные обозначения:

Граница муниципального образования

Характерная точка границы муниципального образования

1 Надписи номеров характерных точек границы муниципального образования

К приложению 3

Выносной лист № 4 (граница муниципального образования от точки 460 до точки 564)



Масштаб 1:100000

Условные обозначения:

Граница муниципального образования

Характерная точка границы муниципального образования

1 Надписи номеров характерных точек границы муниципального образования

К приложению 3

Выносной лист № 5 (граница муниципального образования от точки 567 до точки 599, от точки 666 до точки 675)



Масштаб 1:100000

Условные обозначения:

Граница муниципального образования

Характерная точка границы муниципального образования

1 Надписи номеров характерных точек границы муниципального образования

К приложению 3

Выносной лист № 6 (граница муниципального образования от точки 602 до точки 665, от точки 678 до точки 747)



Масштаб 1:25000

Условные обозначения:

Граница муниципального образования

Характерная точка границы муниципального образования

1 Надписи номеров характерных точек границы муниципального образования

К приложению 3

Выносной лист № 7 (граница муниципального образования от точки 755 до точки 1065)



Масштаб 1:25000

Условные обозначения:

- Граница муниципального образования
- Характерная точка границы муниципального образования
- 1 — Надписи номеров характерных точек границы муниципального образования

К приложению 3

Выносной лист № 8 (граница муниципального образования от точки 1067 до точки 1145)



Масштаб 1:25000

Условные обозначения:

Граница муниципального образования

Характерная точка границы муниципального образования

1 Надписи номеров характерных точек границы муниципального образования

К приложению 3

Выносной лист № 9 (граница муниципального образования от точки 1154 до точки 1566)



Масштаб 1:25000

Условные обозначения:

Граница муниципального образования

Характерная точка границы муниципального образования

1 Надписи номеров характерных точек границы муниципального образования

К приложению 3

Выносной лист № 10 (граница муниципального образования от точки 1569 до точки 1682)



Масштаб 1:25000

Условные обозначения:

Граница муниципального образования

Характерная точка границы муниципального образования

1 Надписи номеров характерных точек границы муниципального образования

К приложению 3

Выносной лист № 11 (граница муниципального образования от точки 1696 до точки 1836)



Масштаб 1:25000

Условные обозначения:

Граница муниципального образования

Характерная точка границы муниципального образования

1 Надписи номеров характерных точек границы муниципального образования

Приложение 4 к Закону края
от 22 декабря 2022 г. № 4-1427

Приложение 4 к Закону края
от 25 февраля 2005 г. № 13-3113

Координаты характерных точек границ муниципального образования Гляденский сельсовет

Обозначение характерных точек границы	Координаты, м (система координат МСК-166 (зона 3)	
	X	Y
1	634021.57	119893.45
2	634025.99	119714.64
3	634035.79	119527.66
4	634038.96	119352.91
5	634051.36	119096.92
6	634065.52	118680.99
7	634071.89	118465.87
8	634088.88	118321.93
9	634120.22	118303.34
10	634249.29	118293.78
11	634333.75	118307.59
12	634339.00	118310.49
13	634431.52	118349.46
14	634432.38	118399.02
15	634437.36	118449.92
16	634463.52	118494.62
17	634478.59	118497.95
18	634499.13	118501.25
19	634542.23	118498.34
20	634605.77	118473.62
21	634629.01	118465.37
22	634662.06	118463.18
23	634745.34	118515.17
24	634793.55	118545.27
25	635032.35	118694.35
26	635057.10	118709.56
27	635147.59	118776.82
28	635166.46	118755.00
29	635194.46	118720.79
30	635235.43	118667.73

Обозначение характерных точек границы	Координаты, м (система координат МСК-166 (зона 3)	
	X	Y
31	635343.34	118535.19
32	635382.72	118474.74
33	635435.35	118250.74
34	635549.88	117595.53
35	635579.89	117295.09
36	635596.66	117154.08
37	635707.93	116450.90
38	635729.27	116327.56
39	635744.09	116210.74
40	635803.65	115812.64
41	635815.07	115659.08
42	635956.13	115277.30
43	636003.43	115094.92
44	636024.84	115012.39
45	636030.81	114977.89
46	636033.43	114964.05
47	636043.31	114911.98
48	636071.59	114853.88
49	636104.88	114779.14
50	636154.81	114667.03
51	636355.81	114224.23
52	636411.48	114151.44
53	636446.48	114114.20
54	636626.50	113880.71
55	636646.81	113858.15
56	636729.21	113754.37
57	636715.63	113746.52
58	636729.93	113719.02
59	636745.43	113709.23
60	636764.17	113679.91
61	636791.33	113685.53
62	636820.75	113695.22
63	636849.32	113700.84
64	636895.89	113718.60
65	636919.58	113721.80
66	636951.42	113722.53
67	636980.82	113721.64
68	637000.41	113715.09
69	637021.64	113715.04

Обозначение характерных точек границы	Координаты, м (система координат МСК-166 (зона 3)	
	X	Y
70	637029.81	113719.89
71	637052.70	113736.91
72	637073.94	113745.80
73	637098.44	113749.81
74	637122.94	113747.30
75	637140.89	113742.38
76	637158.85	113735.83
77	637189.06	113734.13
78	637214.37	113733.25
79	637276.43	113734.72
80	637313.16	113723.25
81	637353.15	113708.51
82	637368.66	113706.85
83	637392.34	113708.42
84	637404.60	113715.70
85	637424.01	113728.66
86	637453.23	113748.10
87	637480.20	113765.10
88	637516.24	113807.25
89	637540.74	113842.18
90	637572.97	113890.80
91	637589.84	113934.28
92	637598.90	113967.23
93	637615.31	114026.54
94	637626.77	114044.39
95	637654.63	114111.80
96	637671.81	114133.71
97	637683.25	114140.18
98	637702.04	114142.57
99	637737.14	114138.42
100	637753.48	114140.01
101	637769.01	114150.54
102	637791.10	114183.00
103	637806.81	114196.32
104	637821.54	114223.71
105	637831.69	114249.28
106	637843.66	114267.54
107	637851.01	114280.32
108	637864.80	114291.25

Обозначение характерных точек границы	Координаты, м (система координат МСК-166 (зона 3)	
	X	Y
109	637879.50	114297.62
110	637916.24	114305.75
111	637947.48	114312.99
112	637954.83	114320.28
113	637965.89	114349.51
114	637968.66	114358.65
115	637973.26	114361.38
116	637983.36	114365.01
117	637988.88	114372.31
118	637989.82	114383.28
119	637997.17	114386.92
120	638013.70	114387.79
121	638026.57	114390.50
122	638037.59	114397.78
123	638054.14	114415.11
124	638083.54	114424.18
125	638112.92	114418.62
126	638122.66	114407.18
127	638133.52	114383.97
128	638129.71	114358.45
129	638128.79	114334.82
130	638133.23	114309.61
131	638137.12	114283.78
132	638127.96	114259.27
133	638124.58	114229.35
134	638124.03	114204.25
135	638125.86	114186.02
136	638136.87	114175.20
137	638140.98	114159.42
138	638135.35	114135.61
139	638125.32	114104.10
140	638112.41	114071.22
141	638102.27	114040.16
142	638088.46	114015.51
143	638084.75	113991.75
144	638075.54	113971.66
145	638076.44	113959.77
146	638092.93	113936.87
147	638107.59	113914.90

Обозначение характерных точек границы	Координаты, м (система координат МСК-166 (зона 3)	
	X	Y
148	638110.32	113893.87
149	638105.70	113878.33
150	638099.25	113862.81
151	638102.91	113848.17
152	638113.90	113828.03
153	638134.47	113795.54
154	638136.46	113773.38
155	638128.31	113729.08
156	638116.13	113700.92
157	638120.12	113662.64
158	638122.12	113644.51
159	638109.94	113608.28
160	638083.59	113587.36
161	638063.77	113547.70
162	638037.13	113500.72
163	638028.55	113443.77
164	638016.68	113396.14
165	637990.80	113360.99
166	637984.67	113344.51
167	637972.97	113249.42
168	637945.98	113211.87
169	637927.47	113168.72
170	637941.49	113123.20
171	637946.63	113078.54
172	637951.02	113022.05
173	637927.41	112989.34
174	637914.32	112959.37
175	637897.53	112933.99
176	637894.80	112878.42
177	637900.65	112813.72
178	637885.07	112791.74
179	637876.85	112758.83
180	637843.93	112651.20
181	637835.77	112615.50
182	637835.40	112560.02
183	637808.69	112501.84
184	637807.83	112385.60
185	637808.81	112369.92
186	638014.06	112391.20

Обозначение характерных точек границы	Координаты, м (система координат МСК-166 (зона 3)	
	X	Y
187	638100.91	112398.55
188	638203.27	112404.54
189	638302.91	112405.08
190	638404.19	112404.54
191	638598.88	112397.18
192	638746.14	112389.43
193	638880.91	112377.72
194	639001.51	112364.66
195	639138.30	112345.43
196	639524.77	112284.61
197	639654.90	112262.56
198	639883.04	112227.17
199	640177.28	112180.64
200	640317.46	112157.86
201	640632.55	112107.42
202	640862.85	112072.81
203	640975.99	112056.14
204	641029.69	112049.01
205	641161.25	112035.33
206	641210.40	112032.03
207	641292.51	112026.61
208	641409.45	112024.96
209	641498.82	112025.98
210	641584.21	112030.85
211	641646.74	112036.93
212	641765.08	112048.85
213	641902.02	112069.54
214	642040.29	112096.40
215	642160.38	112124.53
216	642273.09	112155.30
217	642475.11	112213.56
218	642459.56	112194.99
219	642273.14	111953.84
220	642044.43	111707.28
221	641886.37	111547.36
222	641862.83	111520.71
223	641765.56	111408.94
224	641623.87	111270.83
225	641509.60	111162.16

Обозначение характерных точек границы	Координаты, м (система координат МСК-166 (зона 3)	
	X	Y
226	641468.47	111121.40
227	641739.24	110737.67
228	641898.53	110517.41
229	641989.55	110390.26
230	642010.03	110363.01
231	642058.07	110433.23
232	642096.98	110501.21
233	642136.00	110634.95
234	642147.56	110718.85
235	642172.81	110804.99
236	642200.35	110891.12
237	642252.22	110957.35
238	642275.62	110923.38
239	642303.30	110891.52
240	642403.31	110747.13
241	642418.20	110725.90
242	642457.22	110664.68
243	642559.32	110525.98
244	642727.84	110285.41
245	643056.26	109826.36
246	643260.43	109534.24
247	643485.20	109215.71
248	643590.40	109042.43
249	643801.07	108779.69
250	643952.45	108603.06
251	644241.16	108243.03
252	644247.58	108232.77
253	644356.90	108103.18
254	644381.32	108065.98
255	644418.62	108026.20
256	644449.04	107959.06
257	644478.12	107882.90
258	644492.05	107844.13
259	644622.97	107555.38
260	644792.29	107212.45
261	644952.42	106916.72
262	644974.60	106870.29
263	644988.82	106844.27
264	645001.72	106826.65

Обозначение характерных точек границы	Координаты, м (система координат МСК-166 (зона 3)	
	X	Y
265	645007.39	106812.23
266	645026.17	106775.30
267	645075.64	106684.15
268	645101.09	106635.07
269	645140.67	106557.94
270	645203.83	106441.66
271	645212.47	106422.81
272	645232.05	106386.26
273	645240.96	106370.44
274	645284.95	106286.62
275	645362.51	106138.48
276	645443.54	105984.60
277	645555.82	105772.16
278	645585.45	105732.54
279	645734.53	105427.59
280	645871.17	105159.61
281	646014.04	104866.98
282	646141.36	104617.48
283	646212.44	104473.39
284	646291.48	104309.66
285	646368.74	104163.34
286	646409.74	104086.53
287	646442.42	104004.06
288	646516.24	103853.60
289	646600.29	103674.68
290	646633.02	103599.47
291	646724.25	103410.81
292	646769.11	103314.32
293	646801.87	103244.71
294	646829.37	103207.02
295	646894.60	103200.54
296	647028.94	103207.05
297	647143.74	103203.19
298	647268.90	103204.68
299	647384.06	103201.52
300	647747.10	103211.13
301	648043.23	103212.37
302	648108.56	103215.33
303	648117.77	103215.75

Обозначение характерных точек границы	Координаты, м (система координат МСК-166 (зона 3)	
	X	Y
304	648209.24	103219.15
305	648226.18	103219.15
306	648419.29	103219.18
307	648536.17	103224.26
308	648656.39	103223.59
309	648671.29	103051.32
310	648678.85	102891.17
311	648688.65	102857.20
312	648745.12	102609.71
313	648785.26	102428.33
314	648787.98	102417.00
315	648845.87	102175.66
316	648901.19	101946.44
317	648914.61	101730.23
318	648922.66	101602.59
319	648930.63	101529.66
320	648946.71	101282.19
321	649030.84	101055.58
322	649047.03	101055.58
323	649102.83	101055.59
324	649164.73	101055.34
325	649174.57	101055.30
326	649190.42	101055.23
327	649237.15	101054.60
328	649400.91	101051.19
329	649488.69	101054.52
330	649572.38	101051.85
331	649595.05	101051.13
332	649779.05	101056.11
333	649868.52	101057.76
334	649978.03	101080.79
335	650003.59	101085.55
336	650025.47	101089.62
337	650142.24	101113.61
338	650327.54	101151.67
339	650622.93	101176.77
340	650828.85	101195.18
341	650862.66	101197.27
342	650909.88	101200.19

Обозначение характерных точек границы	Координаты, м (система координат МСК-166 (зона 3)	
	X	Y
343	650978.21	101204.72
344	651052.09	101206.47
345	651103.58	101207.68
346	651370.01	101213.92
347	651523.79	101216.04
348	651597.82	101219.15
349	651600.68	101219.27
350	651642.88	101217.35
351	652218.98	101235.88
352	652293.80	101238.86
353	652502.02	101243.81
354	652544.91	101253.85
355	652628.16	101278.93
356	652833.77	101335.36
357	652903.15	101351.66
358	653040.65	101388.03
359	653083.55	101393.04
360	653201.86	101396.45
361	653860.57	101430.15
362	654134.40	101446.38
363	654332.52	101455.11
364	654719.00	101481.06
365	654745.02	101482.64
366	654866.03	101491.36
367	655084.61	101496.30
368	655152.76	101496.28
369	655326.92	101496.22
370	655375.46	101522.57
371	655594.88	101622.95
372	655669.27	101658.08
373	655763.96	101636.70
374	655882.67	101599.00
375	655905.39	101591.46
376	656131.42	101519.83
377	656162.97	101518.55
378	656439.56	101471.29
379	656530.95	101459.43
380	656542.93	101463.19
381	656561.93	101423.00

Обозначение характерных точек границы	Координаты, м (система координат МСК-166 (зона 3)	
	X	Y
382	656587.21	101400.40
383	656623.87	101367.75
384	656645.41	101316.26
385	656672.02	101259.75
386	656717.51	101223.33
387	656747.90	101166.83
388	656773.25	101104.04
389	656796.10	101028.70
390	656805.09	100940.80
391	656800.13	100890.59
392	656788.98	100771.31
393	656804.25	100699.74
394	656824.53	100650.77
395	656867.51	100608.07
396	656924.38	100564.10
397	656982.50	100523.91
398	657007.47	100496.27
399	657069.20	100561.55
400	657112.04	100597.95
401	657194.01	100635.59
402	657316.01	100664.52
403	657392.06	100683.23
404	657472.79	100708.32
405	657524.49	100729.65
406	657566.07	100769.81
407	657591.20	100828.81
408	657607.46	100917.95
409	657617.42	100995.79
410	657622.35	101061.08
411	657627.32	101102.51
412	657630.43	101132.64
413	657645.47	101190.39
414	657661.80	101241.86
415	657688.18	101304.63
416	657727.16	101384.97
417	657744.13	101421.38
418	657765.53	101460.29
419	657779.33	101499.21
420	657795.63	101563.24

Обозначение характерных точек границы	Координаты, м (система координат МСК-166 (зона 3)	
	X	Y
421	657794.26	101622.25
422	657790.40	101666.18
423	657773.87	101734.00
424	657756.12	101781.72
425	657745.95	101821.90
426	657745.88	101863.33
427	657755.94	101885.93
428	657796.23	101936.13
429	657831.50	101973.79
430	657881.88	102035.29
431	657937.32	102081.73
432	658018.01	102129.42
433	658050.79	102146.98
434	658091.13	102170.83
435	658131.44	102216.01
436	658164.15	102276.27
437	658177.94	102329.00
438	658187.91	102399.29
439	658189.07	102454.55
440	658177.65	102492.22
441	658166.22	102533.65
442	658172.44	102581.36
443	658193.81	102631.59
444	658225.28	102680.53
445	658276.92	102738.27
446	658332.36	102785.96
447	658381.51	102826.13
448	658430.66	102863.78
449	658438.19	102891.40
450	658452.02	102924.04
451	658472.28	102933.13
452	658492.22	102944.28
453	658525.49	102987.42
454	658540.80	103006.66
455	658575.46	103021.26
456	658596.80	103025.90
457	658615.48	103025.89
458	658630.81	103037.17
459	658650.12	103054.43

Обозначение характерных точек границы	Координаты, м (система координат МСК-166 (зона 3)	
	X	Y
460	658686.75	103085.62
461	658724.08	103103.53
462	658756.75	103116.13
463	658782.09	103118.79
464	658818.11	103124.74
465	658867.58	103114.62
466	658889.97	103106.10
467	658929.44	103109.36
468	658947.85	103099.77
469	658969.16	103085.92
470	658999.43	103094.87
471	659024.78	103106.26
472	659068.10	103136.38
473	659097.53	103144.51
474	659137.62	103159.16
475	659164.61	103170.55
476	659213.76	103171.13
477	659230.48	103173.21
478	659261.85	103171.82
479	659302.97	103166.95
480	659331.15	103158.49
481	659370.73	103150.78
482	659381.05	103150.78
483	659430.91	103162.75
484	659460.14	103170.44
485	659504.00	103173.00
486	659531.53	103167.85
487	659576.28	103159.28
488	659625.30	103156.71
489	659609.72	103209.76
490	659590.67	103273.09
491	659580.27	103310.74
492	659578.43	103367.21
493	659579.80	103379.81
494	659609.12	103437.49
495	659646.44	103510.25
496	659673.17	103528.88
497	659730.24	103535.07
498	659756.98	103547.49

Обозначение характерных точек границы	Координаты, м (система координат МСК-166 (зона 3)	
	X	Y
499	659801.31	103682.37
500	659821.72	103734.72
501	659853.62	103839.43
502	659876.69	103902.43
503	659876.66	103916.63
504	659871.98	103986.40
505	659856.37	104192.40
506	659850.21	104437.75
507	659885.39	104427.86
508	659912.90	104431.66
509	659933.53	104434.69
510	659945.72	104447.62
511	659947.98	104468.91
512	659954.04	104496.28
513	659950.17	104528.98
514	659956.98	104556.35
515	659940.13	104573.84
516	659920.26	104572.33
517	659902.66	104583.74
518	659886.56	104609.60
519	659903.26	104666.63
520	659922.93	104769.28
521	659939.61	104833.15
522	659955.30	104899.27
523	659855.12	104895.68
524	659769.97	104900.87
525	659555.23	104932.12
526	659333.78	104953.66
527	659244.76	104968.17
528	659235.03	104992.73
529	659263.11	105069.96
530	659279.18	105100.05
531	659349.58	105192.32
532	659374.75	105212.37
533	659459.29	105286.58
534	659499.56	105313.65
535	659576.09	105363.79
536	659598.24	105381.84
537	659665.82	105370.79

Обозначение характерных точек границы	Координаты, м (система координат МСК-166 (зона 3)	
	X	Y
538	659694.03	105376.80
539	659707.08	105402.87
540	659714.06	105444.00
541	659727.05	105501.17
542	659725.04	105543.74
543	659746.24	105586.08
544	659758.12	105627.09
545	659784.56	105709.12
546	659789.78	105760.72
547	659816.17	105867.89
548	659833.27	105957.86
549	659854.40	106034.60
550	659874.11	106148.39
551	659897.77	106297.90
552	659901.59	106383.91
553	659915.94	106524.16
554	659922.39	106623.39
555	659936.47	106733.59
556	659942.78	106865.32
557	659963.98	106965.13
558	659967.94	107037.95
559	659990.71	107168.85
560	660007.74	107288.30
561	660019.12	107356.21
562	660036.26	107423.30
563	660055.22	107476.14
564	660046.71	107484.60
565	659995.24	107529.09
566	659966.75	107555.99
567	659932.15	107575.52
568	659521.26	107855.35
569	659383.26	107950.08
570	659369.63	107962.34
571	659351.31	107962.38
572	659343.52	108024.84
573	659346.19	108066.46
574	659338.98	108162.76
575	659335.67	108250.33
576	659326.72	108333.44

Обозначение характерных точек границы	Координаты, м (система координат МСК-166 (зона 3)	
	X	Y
577	659324.47	108342.43
578	659256.77	108391.98
579	659160.87	108459.55
580	658991.63	108577.80
581	658941.12	108606.71
582	658946.84	108622.32
583	658962.65	108721.74
584	658988.49	108853.82
585	659014.33	108997.26
586	659021.66	109039.65
587	659024.94	109056.25
588	659036.17	109113.22
589	659050.68	109188.59
590	659029.07	109251.47
591	659003.90	109353.86
592	658973.30	109449.07
593	658949.56	109524.20
594	658932.41	109602.06
595	658884.72	109756.01
596	658803.41	110006.54
597	658748.63	110197.06
598	658771.86	110392.71
599	658809.26	110588.33
600	658832.44	110734.61
601	658781.05	110747.07
602	658697.74	110759.59
603	658610.88	110772.12
604	658619.87	110904.33
605	658646.61	111068.23
606	658664.50	111237.45
607	658675.29	111408.44
608	658602.46	111411.46
609	658526.39	111412.49
610	658453.16	111406.71
611	658413.66	111406.64
612	658339.73	111399.93
613	658312.05	111400.87
614	658247.26	111394.50
615	658173.42	111353.60

Обозначение характерных точек границы	Координаты, м (система координат МСК-166 (зона 3)	
	X	Y
616	658168.26	111357.18
617	658149.07	111353.11
618	658123.03	111348.09
619	658095.32	111340.57
620	658051.66	111320.52
621	658009.70	111284.61
622	657985.34	111279.59
623	657971.06	111279.58
624	657960.95	111292.10
625	657949.15	111315.46
626	657939.80	111386.41
627	657943.86	111473.21
628	657949.58	111570.04
629	657951.96	111654.34
630	657955.22	111721.12
631	657958.51	111761.18
632	657973.62	111772.04
633	658006.37	111783.74
634	658053.42	111787.10
635	658197.09	111797.17
636	658307.99	111804.73
637	658417.22	111808.12
638	658470.11	111809.33
639	658493.27	111813.30
640	658502.68	111838.19
641	658509.03	111934.69
642	658470.24	111966.89
643	658427.01	111966.87
644	658258.34	111986.19
645	658165.68	111994.98
646	658083.75	112004.80
647	658031.22	112008.27
648	657989.19	112016.60
649	657967.33	112026.61
650	657960.34	112043.51
651	657990.90	112108.60
652	658004.13	112130.12
653	658020.76	112172.99
654	658029.23	112195.24

Обозначение характерных точек границы	Координаты, м (система координат МСК-166 (зона 3)	
	X	Y
655	658034.21	112236.97
656	658024.02	112300.41
657	658013.87	112343.80
658	658008.95	112357.59
659	657993.61	112400.55
660	657991.59	112406.90
661	657987.47	112420.18
662	657975.03	112458.97
663	657951.38	112535.75
664	657937.82	112604.19
665	657920.94	112654.26
666	657916.50	112663.83
667	657921.44	112713.78
668	657936.40	112792.03
669	657951.35	112861.85
670	657991.34	112974.94
671	658115.18	113235.21
672	658180.37	113370.19
673	658226.78	113439.53
674	658249.39	113456.49
675	658256.69	113450.82
676	658275.22	113436.98
677	658325.70	113428.40
678	658401.34	113420.91
679	658477.99	113403.12
680	658502.14	113368.74
681	658531.93	113332.03
682	658548.09	113291.19
683	658550.88	113256.42
684	658545.56	113224.78
685	658552.89	113185.87
686	658563.28	113158.84
687	658607.14	113126.72
688	658649.91	113086.99
689	658691.29	113068.38
690	658780.35	113040.13
691	658871.31	113025.06
692	659047.61	113040.91
693	659091.97	113051.10

Обозначение характерных точек границы	Координаты, м (система координат МСК-166 (зона 3)	
	X	Y
694	659130.86	113054.05
695	659148.36	113089.24
696	659173.97	113118.49
697	659274.78	113142.11
698	659360.73	113161.86
699	659416.53	113175.36
700	659481.67	113199.52
701	659551.40	113231.61
702	659585.46	113257.09
703	659639.12	113342.55
704	659663.44	113400.21
705	659692.80	113467.32
706	659718.31	113538.14
707	659733.60	113586.10
708	659735.02	113601.72
709	659778.73	113748.09
710	659814.48	113815.76
711	659879.77	113873.02
712	659998.01	113946.09
713	660055.84	113990.94
714	660105.62	114004.45
715	660157.02	114015.16
716	660163.13	114043.39
717	660140.85	114067.62
718	660157.07	114071.62
719	660215.91	114109.81
720	660227.71	114130.06
721	660268.73	114218.60
722	660309.40	114333.46
723	660339.89	114422.12
724	660370.39	114512.81
725	660386.67	114567.22
726	660431.39	114694.18
727	660445.63	114738.51
728	660463.92	114782.84
729	660490.34	114843.28
730	660541.14	114966.18
731	660565.54	115038.73
732	660501.12	115020.95

Обозначение характерных точек границы	Координаты, м (система координат МСК-166 (зона 3)	
	X	Y
733	660460.92	115008.88
734	660392.75	114982.96
735	660270.40	114946.73
736	660044.92	114865.54
737	660015.22	114870.82
738	659971.54	114874.39
739	659961.11	114933.49
740	659968.18	115015.15
741	659984.02	115143.71
742	660008.60	115263.57
743	660015.68	115367.82
744	659994.17	115391.41
745	659972.53	115400.08
746	659953.03	115400.15
747	659926.99	115383.06
748	659911.82	115383.11
749	659896.72	115404.65
750	659872.97	115436.96
751	659838.32	115441.38
752	659829.65	115441.41
753	659797.15	115441.53
754	659775.47	115435.16
755	659762.49	115441.65
756	659727.77	115420.30
757	659660.54	115392.62
758	659636.68	115379.81
759	659606.23	115367.82
760	659582.41	115350.12
761	659371.13	115267.74
762	659207.27	115184.85
763	658772.93	114979.10
764	658472.59	114867.55
765	658370.34	114812.90
766	658331.72	114792.86
767	658274.61	114772.80
768	658227.59	114751.09
769	658195.70	114731.03
770	658165.49	114705.98
771	658136.98	114672.58

Обозначение характерных точек границы	Координаты, м (система координат МСК-166 (зона 3)	
	X	Y
772	658020.80	114809.42
773	657929.83	114944.59
774	657865.71	115106.49
775	657827.04	115206.40
776	657821.21	115234.44
777	657814.07	115288.13
778	657803.25	115370.41
779	657793.71	115403.69
780	657797.52	115452.76
781	657800.06	115598.84
782	657788.74	115692.46
783	657795.74	115758.64
784	657807.32	115815.68
785	657818.88	115859.01
786	657855.74	115927.39
787	657874.24	115998.10
788	657876.61	116039.19
789	657892.74	116075.66
790	657908.86	116098.45
791	657929.60	116137.20
792	657936.55	116171.42
793	657968.85	116255.79
794	657996.55	116337.89
795	658048.75	116476.99
796	658070.38	116533.99
797	658111.95	116666.27
798	658160.39	116787.12
799	658183.52	116880.65
800	658218.13	116971.86
801	658236.64	117051.70
802	658259.73	117126.97
803	658305.82	117213.58
804	658342.68	117277.39
805	658404.85	117366.25
806	658478.53	117484.41
807	658499.28	117509.69
808	658549.56	117555.10
809	658562.26	117615.15
810	658572.84	117668.99

Обозначение характерных точек границы	Координаты, м (система координат МСК-166 (зона 3)	
	X	Y
811	658568.81	117727.03
812	658566.81	117760.19
813	658544.06	117853.53
814	658512.88	117915.81
815	658496.23	117942.81
816	658479.83	117979.25
817	658438.19	118073.21
818	658391.77	118130.98
819	658323.77	118154.56
820	658276.12	118162.12
821	658219.24	118145.72
822	658140.44	118068.90
823	658036.93	117984.72
824	657951.86	117934.74
825	657839.17	117857.44
826	657793.15	117809.63
827	657649.97	117695.89
828	657609.73	117669.18
829	657582.74	117668.11
830	657537.41	117691.07
831	657505.89	117728.24
832	657510.51	117741.93
833	657471.47	117751.17
834	657402.59	117767.34
835	657288.45	117769.72
836	657226.65	117767.96
837	657034.10	117781.64
838	656884.17	117792.28
839	656841.43	117795.20
840	656817.28	117796.83
841	656678.80	117812.59
842	656657.41	117817.77
843	656521.12	117831.98
844	656463.81	117843.84
845	656301.40	117862.55
846	656198.52	117880.36
847	656135.31	117882.00
848	656001.57	117900.70
849	655860.69	117911.19

Обозначение характерных точек границы	Координаты, м (система координат МСК-166 (зона 3)	
	X	Y
850	655788.06	117917.16
851	655580.36	117929.28
852	655241.95	117959.09
853	654963.10	117988.73
854	654691.50	118018.35
855	654456.23	118047.87
856	654359.96	118054.74
857	654287.53	118059.93
858	654128.80	118068.89
859	654050.62	118070.05
860	653888.52	118060.08
861	653760.77	118064.22
862	653695.94	118066.29
863	653612.06	118078.84
864	653489.13	118120.87
865	653460.57	118146.53
866	653426.29	118164.64
867	652724.92	118247.33
868	652134.61	118300.82
869	651794.41	118315.82
870	651513.46	118332.85
871	651427.41	118336.51
872	651117.64	118357.88
873	651105.60	118364.75
874	650999.78	118366.68
875	650993.63	118358.89
876	650951.90	118309.16
877	650919.95	118272.76
878	650856.24	118201.74
879	650665.59	117988.67
880	650538.19	117846.62
881	650467.18	117767.16
882	650435.43	117736.09
883	650411.68	117714.34
884	650394.81	117699.92
885	650368.84	117678.61
886	650348.87	117661.52
887	650324.92	117642.00
888	650287.61	117611.58

Обозначение характерных точек границы	Координаты, м (система координат МСК-166 (зона 3)	
	X	Y
889	650241.89	117573.40
890	650186.54	117529.42
891	650145.32	117590.54
892	650129.56	117592.24
893	650115.54	117596.93
894	650107.37	117606.82
895	650098.63	117620.21
896	650099.82	117639.38
897	650108.02	117648.08
898	650119.73	117657.92
899	650129.53	117683.82
900	650147.65	117683.77
901	650163.05	117685.69
902	650151.45	117706.13
903	650163.87	117727.26
904	650174.67	117770.22
905	650179.49	117825.98
906	650182.33	117901.91
907	650181.77	117976.52
908	650180.53	118040.37
909	650179.24	118078.01
910	650170.51	118116.34
911	650144.25	118181.61
912	650128.06	118207.86
913	650114.60	118248.90
914	650111.28	118282.51
915	650116.06	118308.71
916	650124.20	118326.83
917	650141.80	118337.53
918	650174.26	118336.10
919	650208.75	118333.32
920	650227.00	118328.56
921	650241.88	118328.52
922	650269.61	118331.13
923	650293.96	118333.08
924	650319.01	118347.80
925	650343.39	118369.24
926	650348.84	118393.42
927	650347.52	118413.58

Обозначение характерных точек границы	Координаты, м (система координат МСК-166 (зона 3)	
	X	Y
928	650338.08	118430.41
929	650323.89	118438.51
930	650307.00	118443.26
931	650267.09	118442.03
932	650236.65	118438.08
933	650150.09	118436.98
934	650075.68	118427.77
935	650044.55	118414.42
936	649999.85	118376.90
937	649978.87	118365.54
938	649970.07	118364.89
939	649955.87	118367.62
940	649940.34	118378.40
941	649931.56	118389.19
942	649931.62	118424.81
943	649931.69	118465.81
944	649931.75	118497.39
945	649923.67	118522.28
946	649912.22	118546.51
947	649876.43	118579.54
948	649786.58	118635.57
949	649751.46	118665.23
950	649719.71	118688.18
951	649691.33	118700.36
952	649654.84	118715.91
953	649612.91	118718.04
954	649570.28	118704.71
955	649536.44	118690.02
956	649505.30	118673.31
957	649489.07	118671.34
958	649484.35	118677.40
959	649477.61	118690.86
960	649487.79	118713.01
961	649518.26	118733.76
962	649556.16	118755.16
963	649577.16	118776.61
964	649582.61	118797.43
965	649578.59	118819.63
966	649564.43	118845.86

Обозначение характерных точек границы	Координаты, м (система координат МСК-166 (зона 3)	
	X	Y
967	649525.27	118881.59
968	649494.86	118899.82
969	649415.13	118937.68
970	649395.57	118972.01
971	649385.47	118998.92
972	649361.18	119033.93
973	649331.50	119069.63
974	649313.28	119101.94
975	649308.59	119124.13
976	649319.47	119160.40
977	649351.31	119197.27
978	649385.87	119233.47
979	649421.10	119271.68
980	649452.27	119308.56
981	649500.38	119363.54
982	649586.39	119437.90
983	649635.14	119470.69
984	649704.86	119507.47
985	649771.20	119544.92
986	649827.38	119572.99
987	649852.43	119590.40
988	649874.10	119611.84
989	649887.68	119644.06
990	649895.84	119669.58
991	649899.97	119703.17
992	649895.26	119727.38
993	649895.29	119743.51
994	649901.41	119765.66
995	649902.81	119791.21
996	649896.07	119803.99
997	649863.65	119829.62
998	649819.14	119904.34
999	649787.46	119969.62
1000	649770.61	119992.52
1001	649744.31	120045.68
1002	649736.24	120070.57
1003	649699.17	120149.98
1004	649689.74	120174.20
1005	649686.38	120184.96

Обозначение характерных точек границы	Координаты, м (система координат МСК-166 (зона 3)	
	X	Y
1006	649690.46	120197.05
1007	649710.10	120215.81
1008	649745.33	120249.32
1009	649760.91	120264.06
1010	649783.24	120276.10
1011	649797.47	120292.19
1012	649806.31	120310.98
1013	649813.79	120343.22
1014	649825.37	120390.90
1015	649826.08	120411.06
1016	649823.41	120432.58
1017	649828.49	120449.71
1018	649833.32	120465.83
1019	649836.55	120483.56
1020	649840.57	120508.55
1021	649847.02	120538.37
1022	649862.34	120567.38
1023	649878.45	120596.39
1024	649886.51	120617.35
1025	649891.36	120629.44
1026	649892.16	120653.62
1027	649878.45	120679.41
1028	649877.65	120690.69
1029	649879.26	120709.23
1030	649895.38	120733.41
1031	649907.47	120743.08
1032	649931.65	120753.56
1033	649950.18	120756.78
1034	649971.14	120762.42
1035	649986.45	120769.67
1036	649999.35	120781.76
1037	650010.64	120796.27
1038	650033.20	120816.42
1039	650044.48	120830.12
1040	650044.48	120851.88
1041	650037.23	120873.64
1042	650027.56	120895.40
1043	650008.21	120939.73
1044	649992.09	120982.45

Обозначение характерных точек границы	Координаты, м (система координат МСК-166 (зона 3)	
	X	Y
1045	649988.06	121001.79
1046	649987.26	121029.19
1047	650000.96	121060.62
1048	650031.59	121114.62
1049	650046.90	121142.02
1050	650054.96	121166.20
1051	650055.76	121182.32
1052	650054.15	121211.34
1053	650055.76	121252.44
1054	650058.99	121277.43
1055	650056.57	121301.60
1056	650048.51	121320.95
1057	650038.03	121337.06
1058	650023.53	121355.60
1059	650007.41	121367.69
1060	649995.32	121373.33
1061	649984.84	121384.62
1062	649980.82	121397.51
1063	649977.59	121416.85
1064	649978.39	121426.52
1065	650002.57	121444.26
1066	650009.82	121454.73
1067	650010.64	121483.75
1068	650008.21	121507.12
1069	650008.21	121530.49
1070	650001.77	121545.01
1071	649991.29	121556.28
1072	649975.97	121571.60
1073	649970.33	121586.10
1074	649970.33	121608.67
1075	649974.36	121628.82
1076	649976.78	121656.22
1077	649970.33	121671.53
1078	649961.47	121691.68
1079	649956.63	121711.83
1080	649956.63	121723.12
1081	649962.27	121742.46
1082	649973.56	121769.86
1083	649989.68	121790.01

Обозначение характерных точек границы	Координаты, м (система координат МСК-166 (зона 3)	
	X	Y
1084	649996.93	121799.68
1085	650000.96	121819.83
1086	650004.18	121839.98
1087	650014.66	121853.68
1088	650029.17	121868.99
1089	650037.23	121874.63
1090	650042.06	121884.31
1091	650040.44	121900.43
1092	650032.39	121918.16
1093	650009.02	121922.99
1094	649988.87	121927.82
1095	649971.14	121933.47
1096	649959.86	121943.14
1097	649952.60	121955.23
1098	649945.72	121973.48
1099	649946.75	121997.09
1100	649950.04	122012.35
1101	649954.91	122025.84
1102	649962.94	122042.57
1103	649979.68	122056.41
1104	649998.62	122070.97
1105	650009.54	122086.26
1106	650007.36	122110.29
1107	650002.99	122124.13
1108	649999.34	122132.86
1109	650003.71	122151.08
1110	650016.82	122167.10
1111	650028.46	122179.17
1112	650034.55	122183.00
1113	650043.40	122185.17
1114	650057.23	122184.59
1115	650065.53	122184.56
1116	650075.50	122187.83
1117	650083.80	122191.11
1118	650092.12	122198.23
1119	650098.72	122205.89
1120	650085.17	122217.64
1121	650076.17	122240.16
1122	650072.59	122258.17

Обозначение характерных точек границы	Координаты, м (система координат МСК-166 (зона 3)	
	X	Y
1123	650077.19	122286.50
1124	650083.13	122311.22
1125	650090.01	122345.83
1126	650085.98	122366.54
1127	650076.07	122385.47
1128	650058.96	122423.32
1129	650049.05	122444.50
1130	650038.20	122452.19
1131	650022.37	122456.74
1132	649994.30	122456.40
1133	649963.93	122438.96
1134	649952.09	122412.91
1135	649949.33	122394.92
1136	649961.06	122377.34
1137	649984.52	122349.83
1138	649998.05	122322.77
1139	650002.53	122302.51
1140	649999.30	122277.78
1141	649987.97	122260.77
1142	649961.64	122240.12
1143	649926.75	122229.00
1144	649886.02	122231.40
1145	649867.46	122232.36
1146	649850.71	122234.22
1147	649835.78	122236.53
1148	649826.72	122234.76
1149	649819.47	122230.29
1150	649815.82	122219.95
1151	649816.23	122200.16
1152	649822.96	122178.54
1153	649826.99	122157.83
1154	649828.72	122126.33
1155	649832.29	122105.18
1156	649805.13	122103.47
1157	649797.90	122110.70
1158	649777.61	122143.16
1159	649769.53	122171.53
1160	649755.55	122196.32
1161	649732.56	122233.75

Обозначение характерных точек границы	Координаты, м (система координат МСК-166 (зона 3)	
	X	Y
1162	649715.43	122263.95
1163	649705.97	122286.48
1164	649701.52	122315.73
1165	649692.96	122333.31
1166	649682.13	122347.74
1167	649665.87	122362.65
1168	649648.70	122376.21
1169	649629.71	122385.72
1170	649611.61	122391.63
1171	649588.98	122393.51
1172	649567.25	122390.44
1173	649547.30	122379.27
1174	649529.60	122359.99
1175	649524.11	122337.51
1176	649518.62	122311.44
1177	649504.09	122293.50
1178	649493.20	122282.29
1179	649485.01	122267.02
1180	649466.71	122187.46
1181	649451.71	122160.52
1182	649429.00	122129.56
1183	649414.92	122109.82
1184	649402.19	122088.72
1185	649396.71	122067.15
1186	649394.85	122050.51
1187	649396.19	122039.26
1188	649402.49	122026.19
1189	649416.96	122020.29
1190	649432.81	122021.13
1191	649449.13	122028.27
1192	649482.22	122048.85
1193	649506.26	122066.31
1194	649519.40	122073.01
1195	649529.36	122073.87
1196	649544.73	122065.27
1197	649555.56	122051.28
1198	649555.97	122030.14
1199	649548.24	122015.32
1200	649533.68	121987.03

Обозначение характерных точек границы	Координаты, м (система координат МСК-166 (зона 3)	
	X	Y
1201	649520.95	121965.48
1202	649515.94	121949.30
1203	649514.06	121921.42
1204	649508.52	121879.60
1205	649503.05	121863.87
1206	649489.91	121855.82
1207	649471.34	121853.64
1208	649452.32	121850.56
1209	649415.18	121841.70
1210	649403.39	121833.64
1211	649397.02	121820.17
1212	649395.62	121805.33
1213	649400.57	121792.71
1214	649415.45	121767.02
1215	649421.74	121745.40
1216	649420.79	121729.66
1217	649413.91	121692.34
1218	649408.86	121661.32
1219	649406.50	121623.99
1220	649407.75	121578.55
1221	649409.05	121551.55
1222	649408.04	121510.17
1223	649400.75	121491.30
1224	649386.66	121467.06
1225	649362.14	121434.30
1226	649341.48	121409.86
1227	649308.61	121390.18
1228	649287.54	121381.94
1229	649253.36	121379.13
1230	649217.57	121368.24
1231	649206.69	121363.78
1232	649186.76	121357.78
1233	649173.17	121353.55
1234	649160.01	121343.48
1235	649136.62	121310.05
1236	649122.48	121266.01
1237	649121.71	121228.90
1238	649108.89	121228.42
1239	649093.68	121215.06

Обозначение характерных точек границы	Координаты, м (система координат МСК-166 (зона 3)	
	X	Y
1240	649059.82	121164.90
1241	649042.84	121119.70
1242	649005.22	120905.27
1243	648977.87	120756.18
1244	648955.41	120606.15
1245	648948.87	120553.06
1246	648947.63	120542.94
1247	648919.18	120517.00
1248	648882.00	120464.12
1249	648862.71	120455.35
1250	648816.84	120484.97
1251	648805.88	120483.71
1252	648805.82	120457.43
1253	648794.74	120431.19
1254	648733.03	120431.41
1255	648620.64	120434.01
1256	648605.17	120416.54
1257	648558.78	120370.72
1258	648545.54	120362.00
1259	648508.05	120353.38
1260	648413.31	120364.67
1261	648322.97	120369.37
1262	648197.04	120377.50
1263	648056.15	120375.37
1264	647920.56	120365.28
1265	647897.95	120360.08
1266	647867.44	120383.97
1267	647858.20	120410.41
1268	647874.18	120426.21
1269	647908.73	120420.80
1270	647936.66	120428.62
1271	647954.00	120454.98
1272	647943.41	120472.19
1273	647895.57	120476.32
1274	647876.96	120473.75
1275	647857.42	120485.67
1276	647839.05	120506.65
1277	647806.20	120518.53
1278	647776.00	120540.86

Обозначение характерных точек границы	Координаты, м (система координат МСК-166 (зона 3)	
	X	Y
1279	647789.19	120553.88
1280	647829.91	120531.52
1281	647845.69	120530.16
1282	647857.58	120552.33
1283	647841.85	120575.92
1284	647828.72	120585.11
1285	647830.09	120609.94
1286	647820.93	120628.27
1287	647823.62	120651.79
1288	647882.82	120659.42
1289	647897.35	120665.19
1290	647901.50	120732.53
1291	647893.61	120765.58
1292	647847.58	120769.34
1293	647795.04	120798.28
1294	647763.53	120825.84
1295	647775.42	120845.41
1296	647785.98	120861.06
1297	647772.87	120879.40
1298	647782.11	120891.13
1299	647811.02	120883.19
1300	647839.96	120884.39
1301	647841.32	120902.68
1302	647833.50	120930.16
1303	647823.02	120951.11
1304	647790.11	120938.16
1305	647745.39	120938.32
1306	647723.03	120938.40
1307	647711.33	120994.64
1308	647716.70	121041.68
1309	647723.31	121056.03
1310	647770.67	121057.17
1311	647769.76	121108.17
1312	647802.69	121093.46
1313	647818.68	121113.22
1314	647795.05	121129.39
1315	647771.08	121130.73
1316	647769.64	121176.12
1317	647718.41	121202.44

Обозначение характерных точек границы	Координаты, м (система координат МСК-166 (зона 3)	
	X	Y
1318	647673.74	121224.82
1319	647639.57	121236.71
1320	647613.29	121248.56
1321	647606.79	121278.65
1322	647595.00	121299.60
1323	647579.28	121323.19
1324	647551.77	121369.03
1325	647508.31	121345.66
1326	647449.04	121313.20
1327	647416.06	121274.10
1328	647397.63	121266.33
1329	647400.32	121291.15
1330	647410.88	121305.49
1331	647433.28	121323.71
1332	647439.92	121351.14
1333	647409.77	121390.45
1334	647419.12	121451.85
1335	647439.29	121499.82
1336	647367.89	121511.91
1337	647351.83	121507.05
1338	647358.09	121482.12
1339	647352.67	121439.44
1340	647326.54	121439.53
1341	647302.18	121442.70
1342	647279.62	121458.19
1343	647259.96	121467.40
1344	647256.69	121468.93
1345	647228.89	121461.14
1346	647220.14	121461.15
1347	647155.82	121461.17
1348	647125.02	121451.55
1349	647094.23	121444.71
1350	647081.60	121428.07
1351	647042.36	121400.41
1352	647031.16	121397.67
1353	647018.62	121421.35
1354	647060.66	121449.00
1355	647071.92	121476.77
1356	647053.79	121501.86

Обозначение характерных точек границы	Координаты, м (система координат МСК-166 (зона 3)	
	X	Y
1357	647044.04	121519.97
1358	647037.11	121545.02
1359	647048.69	121574.21
1360	647049.78	121576.95
1361	647024.62	121589.55
1362	647009.24	121592.39
1363	646978.47	121595.28
1364	646946.24	121574.54
1365	646909.83	121559.38
1366	646887.11	121551.56
1367	646881.83	121549.74
1368	646825.68	121470.70
1369	646779.31	121388.84
1370	646755.62	121367.21
1371	646747.03	121352.12
1372	646730.83	121335.18
1373	646676.52	121285.30
1374	646587.03	121237.43
1375	646517.53	121198.94
1376	646478.47	121163.18
1377	646455.58	121134.92
1378	646442.24	121123.63
1379	646418.19	121084.94
1380	646393.08	121045.04
1381	646360.24	120958.69
1382	646337.14	120852.85
1383	646316.27	120767.52
1384	646299.80	120701.65
1385	646288.84	120670.34
1386	646282.25	120644.42
1387	646235.94	120642.55
1388	646183.44	120622.88
1389	646108.42	120580.96
1390	646059.70	120556.33
1391	645999.16	120514.76
1392	645922.87	120473.25
1393	645786.15	120434.58
1394	645670.47	120403.66
1395	645570.53	120364.85

Обозначение характерных точек границы	Координаты, м (система координат МСК-166 (зона 3)	
	X	Y
1396	645468.04	120357.39
1397	645347.21	120368.26
1398	645205.35	120379.22
1399	645137.01	120366.40
1400	645063.38	120340.56
1401	645026.57	120332.86
1402	644979.22	120306.92
1403	644958.17	120293.94
1404	644845.07	120247.34
1405	644758.33	120229.38
1406	644658.42	120203.62
1407	644626.90	120208.96
1408	644542.89	120235.37
1409	644532.41	120245.85
1410	644511.58	120258.69
1411	644449.16	120286.24
1412	644424.16	120286.33
1413	644391.63	120270.31
1414	644361.61	120257.99
1415	644325.35	120251.91
1416	644290.39	120264.45
1417	644282.68	120280.95
1418	644276.75	120292.32
1419	644268.65	120299.69
1420	644261.62	120324.07
1421	644261.55	120349.48
1422	644251.10	120361.69
1423	644233.07	120372.95
1424	644194.22	120385.12
1425	644175.22	120404.84
1426	644159.07	120424.58
1427	644146.72	120437.73
1428	644135.30	120457.47
1429	644129.59	120473.46
1430	644116.23	120503.55
1431	644104.81	120527.06
1432	644086.78	120538.32
1433	644050.75	120557.08
1434	644030.83	120567.39

Обозначение характерных точек границы	Координаты, м (система координат МСК-166 (зона 3)	
	X	Y
1435	644009.97	120579.59
1436	644003.30	120592.75
1437	643995.68	120610.62
1438	643985.20	120632.24
1439	643976.62	120651.05
1440	643969.93	120674.56
1441	643958.49	120699.01
1442	643945.18	120717.82
1443	643933.77	120735.67
1444	643918.58	120750.70
1445	643902.44	120765.73
1446	643865.46	120783.55
1447	643841.73	120803.26
1448	643837.88	120825.84
1449	643840.64	120852.19
1450	643840.93	120890.17
1451	643841.11	120937.83
1452	643849.45	120962.82
1453	643802.45	121000.37
1454	643820.84	121149.90
1455	643832.37	121188.51
1456	643843.84	121200.97
1457	643873.62	121216.78
1458	643887.44	121254.24
1459	643857.72	121265.72
1460	643857.80	121297.55
1461	643862.47	121336.18
1462	643880.48	121375.31
1463	643879.56	121403.77
1464	643859.88	121429.35
1465	643831.26	121436.32
1466	643809.55	121439.34
1467	643794.76	121450.19
1468	643794.43	121463.14
1469	643738.52	121462.13
1470	643718.64	121457.26
1471	643584.02	121444.53
1472	643524.30	121426.61
1473	643418.34	121394.80

Обозначение характерных точек границы	Координаты, м (система координат МСК-166 (зона 3)	
	X	Y
1474	643393.03	121400.70
1475	643370.62	121396.91
1476	643359.42	121395.01
1477	643348.22	121393.12
1478	643168.89	121337.63
1479	643051.96	121312.88
1480	642897.20	121298.33
1481	642868.13	121295.60
1482	642867.92	121295.57
1483	642866.92	121295.46
1484	642855.79	121294.56
1485	642856.94	121243.66
1486	642866.35	121119.09
1487	642907.00	120747.97
1488	643077.11	119250.16
1489	643127.32	118800.52
1490	643132.00	118749.63
1491	643120.52	118748.62
1492	643065.47	118743.72
1493	642972.51	118739.06
1494	642741.33	118722.41
1495	642570.49	118718.03
1496	642497.61	118708.30
1497	642334.31	118708.89
1498	642183.54	118694.45
1499	642093.07	118684.78
1500	641972.48	118682.72
1501	641751.39	118681.01
1502	641542.83	118664.28
1503	641462.44	118664.57
1504	641384.54	118657.36
1505	641263.93	118647.81
1506	641186.05	118648.08
1507	641164.21	118640.38
1508	641101.17	118633.65
1509	641010.15	118637.45
1510	640761.55	118627.90
1511	640446.44	118622.07
1512	640229.35	118615.89

Обозначение характерных точек границы	Координаты, м (система координат МСК-166 (зона 3)	
	X	Y
1513	640194.37	118629.93
1514	640127.89	118647.57
1515	639994.86	118651.52
1516	639942.43	118686.50
1517	639917.85	118753.21
1518	639838.93	118754.66
1519	639701.15	118742.46
1520	639673.89	118744.00
1521	639650.96	118749.80
1522	639629.49	118762.70
1523	639619.54	118788.37
1524	639618.22	118819.70
1525	639618.76	118967.75
1526	639613.38	119066.00
1527	639606.81	119132.94
1528	639592.62	119175.71
1529	639541.32	119269.90
1530	639524.32	119329.76
1531	639516.32	119494.94
1532	639495.15	119591.83
1533	639476.72	119651.71
1534	639447.00	119762.88
1535	639432.95	119844.09
1536	639434.52	119881.09
1537	639457.69	119939.36
1538	639493.79	120003.26
1539	639447.88	120003.46
1540	639428.23	120040.74
1541	639403.07	120148.62
1542	639392.49	120311.92
1543	639387.06	120573.46
1544	639390.39	120611.48
1545	639392.29	120671.30
1546	639401.25	120725.57
1547	639405.75	120758.14
1548	639422.72	120907.98
1549	639440.76	121050.21
1550	639469.67	121169.58
1551	639487.29	121197.75

Обозначение характерных точек границы	Координаты, м (система координат МСК-166 (зона 3)	
	X	Y
1552	639513.69	121233.48
1553	639566.43	121284.31
1554	639638.96	121356.77
1555	639662.07	121390.34
1556	639688.55	121446.72
1557	639718.76	121520.42
1558	639747.87	121591.66
1559	639765.55	121656.88
1560	639783.74	121711.03
1561	639801.36	121755.82
1562	639823.39	121790.50
1563	639825.66	121813.29
1564	639839.79	121858.17
1565	639890.08	121927.00
1566	639913.93	121976.29
1567	639947.41	122065.96
1568	639988.01	122120.05
1569	640023.85	122151.72
1570	640039.99	122213.39
1571	640041.95	122246.12
1572	640038.22	122259.22
1573	640065.55	122275.02
1574	640093.81	122282.40
1575	640061.96	122348.92
1576	640008.49	122419.25
1577	639976.63	122471.74
1578	639967.32	122519.46
1579	639947.58	122559.80
1580	639928.09	122545.39
1581	639894.83	122576.41
1582	639893.77	122586.19
1583	639896.08	122617.69
1584	639900.48	122623.10
1585	639907.27	122668.52
1586	639896.43	122698.05
1587	639877.77	122726.05
1588	639851.47	122802.19
1589	639832.81	122831.75
1590	639761.14	122901.89

Обозначение характерных точек границы	Координаты, м (система координат МСК-166 (зона 3)	
	X	Y
1591	639708.13	122944.01
1592	639611.34	122984.78
1593	639525.48	123023.95
1594	639464.51	123025.77
1595	639337.64	122967.37
1596	639196.62	122885.77
1597	639112.06	122853.56
1598	639046.38	122850.75
1599	639016.68	122852.43
1600	638982.24	122841.72
1601	638952.46	122823.24
1602	638867.80	122761.55
1603	638809.88	122741.64
1604	638797.48	122771.17
1605	638774.83	122777.48
1606	638690.76	122877.14
1607	638600.46	122983.04
1608	638545.88	123023.62
1609	638281.97	123260.17
1610	638235.04	123289.92
1611	638023.14	123487.25
1612	637665.26	123197.08
1613	636932.12	122452.44
1614	636589.28	122099.69
1615	636222.64	121758.03
1616	636181.88	121733.48
1617	636156.11	121719.71
1618	635987.49	121590.46
1619	635960.26	121555.16
1620	635891.54	121464.19
1621	635803.11	121363.07
1622	635730.67	121276.68
1623	635646.45	121189.87
1624	635487.20	121007.15
1625	635383.62	120884.24
1626	635335.49	120827.65
1627	635225.43	120704.51
1628	635181.23	120653.36
1629	635131.85	120599.07

Обозначение характерных точек границы	Координаты, м (система координат МСК-166 (зона 3)	
	X	Y
1630	635104.33	120561.18
1631	635102.21	120553.74
1632	635086.41	120542.85
1633	635078.44	120529.71
1634	635053.74	120502.62
1635	635042.19	120494.52
1636	635001.16	120446.58
1637	634976.59	120423.34
1638	634948.70	120387.49
1639	634915.82	120329.34
1640	634794.94	120153.89
1641	634724.39	120089.41
1642	634663.45	120060.68
1643	634570.79	120028.44
1644	634447.06	119990.38
1645	634303.03	119959.25
1646	634132.21	119917.73
1647	634035.57	119899.14
1	634021.57	119893.45

Площадь муниципального образования 32581,57 га.

Приложение 5 к Закону края
от 22 декабря 2022 г. № 4-1427

Приложение 5 к Закону края
от 25 февраля 2005 г. № 13-3113

Текстовое описание местоположения границ муниципального образования Гляденский сельсовет

По смежеству с землями муниципального образования Красносопкинский сельсовет

Граница муниципального образования Гляденский сельсовет по смежеству с землями муниципального образования Красносопкинский сельсовет проходит от точки 1 (узловая точка) до точки 321 (узловая точка) протяженностью 33157,13 м.

От точки 1 – узловой точки пересечения границ муниципального образования Степновский сельсовет, муниципального образования Гляденский сельсовет и муниципального образования Красносопкинский сельсовет граница следует в западном направлении прямой линией 1588,61 м по пашне до полевой дороги (точка 8).

От точки 8 граница идет в северо-восточном направлении ломаной линией 357,83 м по полевой дороге до точки 13. Далее граница проходит на северо-восток ломаной линией 188,74 м по пашне до точки 18. Затем граница следует на северо-запад ломаной линией 169,16 м по пашне до полевой дороги (точка 22).

От точки 22 граница идет в северо-восточном направлении прямой линией 578,32 м по полевой дороге до точки 27. Далее граница проходит в северо-западном направлении прямой линией 311,01 м по лесу до полевой дороги (точка 31). Затем граница следует на северо-запад ломаной линией 2922,70 м по полевой дороге до точки 41.

От точки 41 граница идет в северо-западном направлении ломаной линией 2238,48 м по пашне, пастбищу, лесу, болоту, огибая лог Борисов, до реки Кольцовка (точка 60). Далее граница проходит общим направлением на северо-восток извилистой линией 1775,56 м по середине реки Кольцовка вниз по течению до устья безымянного ручья (точка 126).

От точки 126 граница следует в юго-западном направлении извилистой линией 1710,60 м по руслу безымянного ручья вверх по течению до точки 177. Затем граница идет в юго-западном направлении ломаной линией 461,49 м по пастбищу, сенокосу до автомобильной дороги Ачинск – Ужур – Троицкое (точка 185).

От точки 185 граница проходит общим направлением на северо-восток извилистой линией 4715,71 м по середине автомобильной дороги Ачинск – Ужур – Троицкое до полевой дороги (точка 217). Далее граница следует на юго-запад прямой линией 1487,37 м по полевой дороге до точки 226. Затем граница идет на северо-запад прямой линией 931,93 м по пашне до точки 230.

От точки 230 граница проходит в северо-восточном направлении извилистой линией 651,73 м по границе пашни и болота до точки 237. Далее граница следует в северо-западном направлении ломаной линией 3379,96 м, пересекая безымянный ручей, по болоту, пашне, сенокосу, пастбищу, кустарникам до устья реки Шипиловка (точка 252).

От точки 252 граница идет в северо-западном направлении ломаной линией 423,81 м, пересекая реку Каргала, по кустарникам, сенокосу, пересекая автомобильную дорогу Кибитень – Каргала – Березняки, до точки 257. Затем граница проходит на северо-запад ломаной линией 4261,89 м по кустарникам, сенокосу, пашне до проселочной дороги (точка 286).

От точки 286 граница следует в северо-западном направлении ломаной линией 975,56 м по проселочной дороге до точки 294. Далее граница идет в северном направлении прямой линией 1828,00 м по пашне, сенокосу, лесу до точки 308.

От точки 308 граница проходит на северо-запад ломаной линией 2211,45 м по пашне, сенокосу, пересекая полевую дорогу, до точки 321 – узловой точки пересечения границ муниципального образования Красносопкинский сельсовет, муниципального образования Гляденский сельсовет и муниципального образования Павловский сельсовет.

По смежеству с землями муниципального образования
Павловский сельсовет

Граница муниципального образования Гляденский сельсовет по смежеству с землями муниципального образования Павловский сельсовет проходит от точки 321 (узловая точка) до точки 522 (узловая точка) протяженностью 15180,25 м.

От точки 321 – узловой точки пересечения границ муниципального образования Красносопкинский сельсовет, муниципального образования Гляденский сельсовет и муниципального образования Павловский сельсовет граница следует на север ломаной линией 6330,92 м по пашне, лесу, сенокосу, пастбищу, пересекая автомобильную дорогу Шарыпово – Назарово, огибая урочище Афросин Хребет, до точки 369.

От точки 369 граница идет на северо-восток прямой линией 378,79 м по пашне, пастбищу до точки 372. Затем граница проходит на северо-запад ломаной линией 899,56 м по пастбищу, лесу до безымянного ручья (точка 380). Далее граница следует на северо-запад извилистой линией 1139,78 м по руслу безымянного ручья вниз по течению до реки Амур (точка 398).

От точки 398 граница идет общим направлением на северо-восток извилистой линией 4417,67 м по середине реки Амур вверх по течению до точки 488. Затем граница проходит на юго-восток ломаной линией 216,98 м по лесу, пастбищу до точки 492. Далее граница следует на северо-восток ломаной линией 653,34 м по пастбищу, пашне, лесу, сенокосу до точки 502.

От точки 502 граница идет на восток прямой линией 536,14 м по пашне до точки 506. Затем граница проходит на северо-запад прямой линией 36,54 м по границе леса и пашни до точки 507. Далее граница следует на северо-восток

ломаной линией 176,97 м по границе леса и пашни до точки 514. Затем граница идет на юго-восток ломаной линией 95,65 м по границе сенокоса и леса до полевой дороги (точка 518).

От точки 518 граница проходит на северо-восток ломаной линией 297,91 м по полевой дороге до точки 522 – узловой точки пересечения границ муниципального образования Павловский сельсовет, муниципального образования Гляденский сельсовет и муниципального образования Верхнеададымский сельсовет.

По смежеству с землями муниципального образования
Верхнеададымский сельсовет

Граница муниципального образования Гляденский сельсовет по смежеству с землями муниципального образования Верхнеададымский сельсовет проходит от точки 522 (узловая точка) до точки 1119 (узловая точка) протяженностью 38653,61 м.

От точки 522 – узловой точки пересечения границ муниципального образования Павловский сельсовет, муниципального образования Гляденский сельсовет и муниципального образования Верхнеададымский сельсовет граница следует на юг ломаной линией 715,24 м по пашне и сенокосу до точки 527.

От точки 527 граница идет в северо-восточном направлении ломаной линией 2810,18 м по границе лога Барашкин и сенокоса до полевой дороги (точка 563). Далее граница проходит в юго-восточном направлении прямой линией 656,07 м по полевой дороге до точки 568. Затем граница следует на юго-восток ломаной линией 1051,61 м по сенокосу, пашне до точки 581.

От точки 581 граница идет на северо-восток прямой линией 592,39 м по пашне, сенокосу до точки 589. Далее граница проходит в юго-восточном направлении прямой линией 1053,25 м по сенокосу, лесу, пастбищу до точки 597. Затем граница следует на северо-восток прямой линией 544,29 м по пастбищу, пересекая линию электропередачи, до точки 600.

От точки 600 граница идет в юго-восточном направлении прямой линией 224,88 м по пастбищу и пашне до точки 603. Далее граница проходит на северо-восток прямой линией 640,08 м по границе пастбища и пашни до полевой дороги (точка 607). Затем граница следует в южном направлении ломаной линией 428,96 м по полевой дороге до точки 614.

От точки 614 граница идет в юго-западном направлении ломаной линией 307,96 м по сенокосу, пашне до точки 623. Далее граница проходит на юго-восток ломаной линией 113,83 м по пашне и сенокосу до точки 626. Затем граница следует в восточном направлении прямой линией 375,28 м по сенокосу и пашне до точки 631.

От точки 631 граница идет в северном направлении ломаной линией 541,42 м по границе сенокоса и пашни до точки 639. Далее граница проходит на северо-восток прямой линией 123,32 м по границе сенокоса и пашни до точки 641. Затем граница следует на юго-восток ломаной линией 576,83 м по границе сенокоса и пашни до точки 650.

От точки 650 граница идет на северо-восток ломаной линией 208,98 м по сенокосу и пашне до точки 655. Далее граница проходит на юго-восток ломаной линией 443,88 м по пастбищу, сенокосу, пашне до полевой дороги (точка 666). Затем граница следует на северо-восток изогнутой линией 871,05 м по полевой дороге, пересекая линию электропередачи, до точки 674.

От точки 674 граница идет в северо-западном направлении извилистой линией 850,75 м по полевой дороге, пересекая линию электропередачи, до точки 691. Далее граница проходит в северо-восточном направлении извилистой линией 1788,05 м по полевой дороге, пересекая линию электропередачи, до точки 715.

От точки 715 граница следует в северо-восточном направлении прямой линией 28,88 м по лесу до точки 716. Затем граница идет в юго-восточном направлении прямой линией 32,92 м по лесу до точки 717. Далее граница проходит в северо-восточном направлении ломаной линией 1080,56 м по лесу и сенокосу до точки 731.

От точки 731 граница следует на юго-запад прямой линией 548,99 м по пашне и сенокосу, пересекая линию электропередачи, до точки 736. Затем граница идет на юго-восток ломаной линией 134,00 м по пашне и сенокосу до точки 739. Далее граница проходит в северо-восточном направлении ломаной линией 438,34 м по сенокосу и пашне до точки 743.

От точки 743 граница следует на юго-восток извилистой линией 300,67 м по лесу, сенокосу и пашне до точки 755. Затем граница идет в юго-западном направлении ломаной линией 1806,95 м по пашне вдоль лесополосы до полевой дороги (точка 771). Далее граница проходит на юго-восток изогнутой линией 1238,49 м по полевой дороге, пересекая автомобильную дорогу Ачинск – Ужур – Троицкое, до точки 784.

От точки 784 граница следует на северо-восток ломаной линией 2029,62 м по кустарникам, сенокосам, пашне до точки 810. Затем граница идет в юго-восточном направлении изогнутой линией 625,90 м по сенокосу, пастбищу, пашне до точки 820. Далее граница проходит на юго-запад ломаной линией 862,51 м по границе пашни и пастбища до точки 829.

От точки 829 граница следует на юго-восток ломаной линией 6677,58 м по пастбищу, пересекая полевую дорогу, по пашне, лесу, сенокосу, пересекая полосу отвода Красноярской железной дороги до середины (точка 874). Затем граница идет на юго-запад ломаной линией 1169,97 м по середине полосы отвода Красноярской железной дороги до точки 890.

От точки 890 граница проходит на юго-восток прямой линией 73,72 м, пересекая Красноярскую железную дорогу, по пастбищу до реки Сереж (точка 891). Далее граница следует в юго-восточном и северо-восточном направлении извилистой линией 4543,15 м по середине реки Сереж вниз по течению до устья протоки Коноплянка (точка 1016).

От точки 1016 граница идет общим направлением на северо-восток извилистой линией 2143,06 м по середине протоки Коноплянка вниз по течению до ее устья до точки 1119 – узловой точки пересечения границ муниципального образования Верхнеададымский сельсовет, муниципального образования Гляденский сельсовет и муниципального образования Степновский сельсовет.

По смежеству с землями муниципального образования Степновский сельсовет

Граница муниципального образования Гляденский сельсовет по смежеству с землями муниципального образования Степновский сельсовет проходит от точки 1119 (узловая точка) до точки 1 (узловая точка) протяженностью 36575,10 м.

От точки 1119 – узловой точки пересечения границ муниципального образования Верхнеададымский сельсовет, муниципального образования Гляденский сельсовет и муниципального образования Степновский сельсовет граница следует общим юго-западным направлением извилистой линией 2965,32 м по середине реки Сереж вверх по течению до точки 1237.

От точки 1237 граница идет в юго-западном направлении ломаной линией 850,88 м по пашне, сенокосу до точки 1249. Затем граница проходит на юго-восток ломаной линией 65,63 м по сенокосу до точки 1251. Далее граница следует в юго-западном направлении ломаной линией 54,76 м по пашне до точки 1253.

От точки 1253 граница идет в южном направлении прямой линией 174,13 м по пашне до точки 1255. Затем граница проходит в юго-восточном направлении ломаной линией 142,86 м по пашне до точки 1259. Далее граница следует в южном направлении прямой линией 612,14 м по пашне, сенокосу до точки 1265.

От точки 1265 граница идет общим направлением на юго-восток извилистой линией 2389,55 м по границе леса и пашни до точки 1335. Затем граница проходит общим направлением на юго-восток извилистой линией 801,11 м по лесу до полевой дороги (точка 1363). Далее граница следует на юго-запад извилистой линией 1241,85 м по полевой дороге до точки 1386.

От точки 1386 граница идет общим направлением на юго-запад извилистой линией 1716,60 м по лесу, сенокосу до полевой дороги (точка 1406). Затем граница проходит в юго-восточном направлении извилистой линией 437,16 м по полевой дороге до реки Сереж (точка 1419).

От точки 1419 граница следует в юго-восточном направлении извилистой линией 858,32 м по середине реки Сереж вверх по течению до точки 1452. Далее граница идет на юго-восток прямой линией 60,16 м по пастбищу до точки 1453. Затем граница проходит общим направлением на северо-восток ломаной линией 427,21 м по пастбищу до точки 1462.

От точки 1462 граница следует на юго-восток извилистой линией 143,42 м по пастбищу до точки 1468. Далее граница идет на юго-запад ломаной линией 960,29 м по пашне до автомобильной дороги Сереуль – Степной – Глядень (точка 1484). Затем граница проходит на северо-запад прямой линией 2560,16 м по середине автомобильной дороги Сереуль – Степной – Глядень до точки 1490.

От точки 1490 граница следует на юго-запад прямой линией 2909,02 м по пашне, пересекая полевую дорогу, до другой полевой дороги (точка 1512). Далее граница идет на юго-восток извилистой линией 373,68 м по полевой дороге до точки 1517. Затем граница проходит общим направлением на юг ломаной линией 293,26 м по полевой дороге до точки 1522.

От точки 1522 граница следует общим направлением на юго-восток извилистой линией 1909,03 м по границе пашни до точки 1543. Далее граница идет в северо-восточном направлении извилистой линией 1861,71 м по границе пашни, болоту до реки Кольцовка (точка 1572).

От точки 1572 граница проходит на северо-восток извилистой линией 60,78 м по середине реки Кольцовка вниз по течению до устья безымянного ручья (точка 1574). Затем граница следует в юго-восточном направлении извилистой линией 546,18 м по руслу безымянного ручья вверх по течению до точки 1587.

От точки 1587 граница идет на юго-восток ломаной линией 543,89 м по болоту, пастбищу до точки 1594. Далее граница проходит на юго-запад извилистой линией 725,68 м по болоту и пастбищу до точки 1603. Затем граница следует на юго-восток ломаной линией 1092,63 м по сенокосу и лесополосе до точки 1611. Далее граница идет на юго-запад ломаной линией 2498,78 м по лесополосе до точки 1615.

От точки 1615 граница проходит в юго-западном направлении ломаной линией 2988,70 м по сенокосу, пастбищу, лесу, пашне, пересекая полевую дорогу, до точки 1 – узловой точки пересечения границ муниципального образования Степновский сельсовет, муниципального образования Гляденский сельсовет и муниципального образования Красносопкинский сельсовет.

Приложение 6 к Закону края
от 22 декабря 2022 г. № 4-1427

Приложение 6 к Закону края
от 25 февраля 2005 г. № 13-3113

Графическое отображение местоположения границ муниципального образования Гляденский сельсовет

Раздел I. Обзорная схема местоположения границ муниципального образования

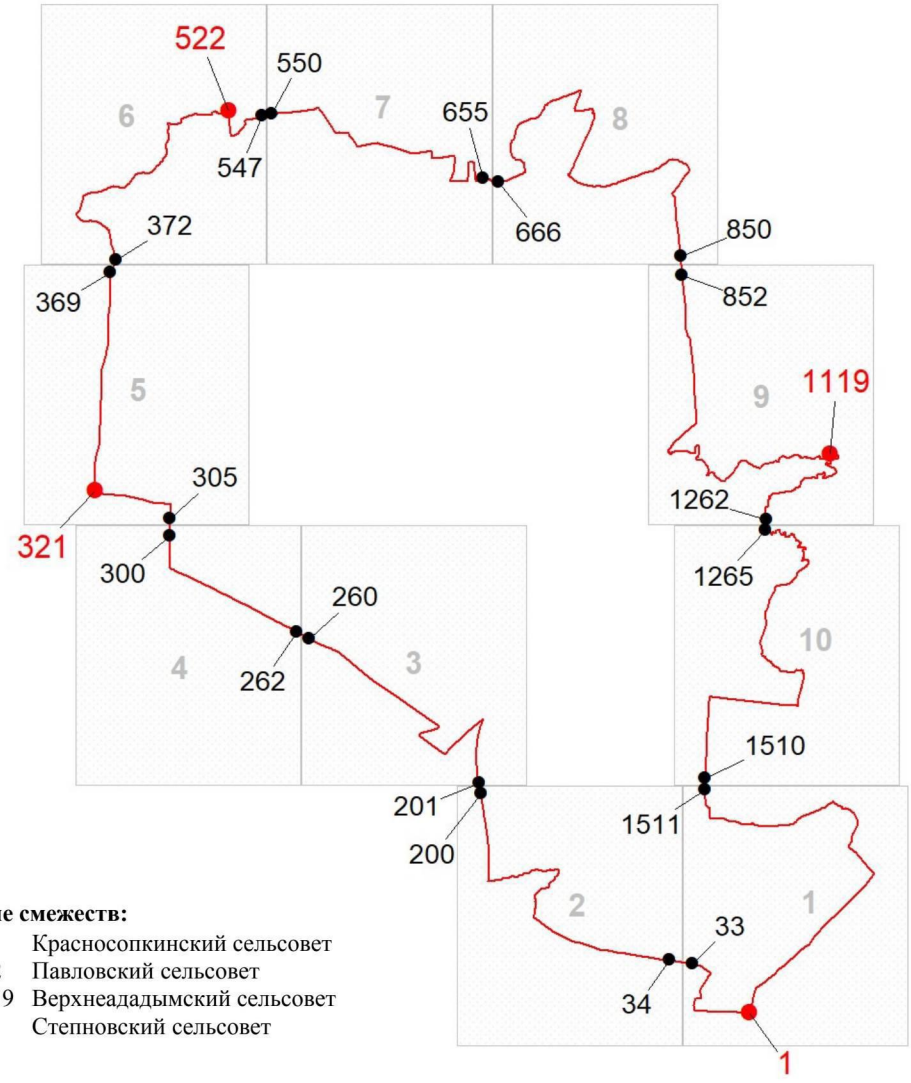

Описание смежеств:

1 – 321	Красносопкинский сельсовет
321 – 522	Павловский сельсовет
522 – 1119	Верхнеададымский сельсовет
1119 – 1	Степновский сельсовет

Масштаб 1:200000

Используемые условные знаки и обозначения:

	Граница муниципального образования
1	Узловая точка границы муниципального образования и её номер
260	Поворотная точка границы муниципального образования и её номер
1	Номер выносного листа обзорной схемы местоположения границ муниципального образования

К приложению 6

Раздел II. Выносные листы обзорной схемы местоположения границ муниципального образования

Выносной лист № 1 (граница муниципального образования от точки 1 до точки 33, от точки 1511 до точки 1)



Масштаб 1:25000

Условные обозначения:

Граница муниципального образования

Характерная точка границы муниципального образования

1 Надписи номеров характерных точек границы муниципального образования

К приложению 6

Выносной лист № 2 (граница муниципального образования от точки 34 до точки 200)



Масштаб 1:25000

Условные обозначения:

Граница муниципального образования

Характерная точка границы муниципального образования

1 Надписи номеров характерных точек границы муниципального образования

К приложению 6

Выносной лист № 3 (граница муниципального образования от точки 201 до точки 260)



Масштаб 1:100000

Условные обозначения:

Граница муниципального образования

Характерная точка границы муниципального образования

1 Надписи номеров характерных точек границы муниципального образования

К приложению 6

Выносной лист № 4 (граница муниципального образования от точки 262 до точки 300)



Масштаб 1:100000

Условные обозначения:

Граница муниципального образования

Характерная точка границы муниципального образования

1 Надписи номеров характерных точек границы муниципального образования

К приложению 6

Выносной лист № 5 (граница муниципального образования от точки 305 до точки 369)



Масштаб 1:100000

Условные обозначения:

Граница муниципального образования

Характерная точка границы муниципального образования

1 Надписи номеров характерных точек границы муниципального образования

К приложению 6

Выносной лист № 6 (граница муниципального образования от точки 372 до точки 547)



Масштаб 1:25000

Условные обозначения:

Граница муниципального образования

Характерная точка границы муниципального образования

1 Надписи номеров характерных точек границы муниципального образования

К приложению 6

Выносной лист № 7 (граница муниципального образования от точки 550 до точки 655)



Масштаб 1:25000

Условные обозначения:

Граница муниципального образования

Характерная точка границы муниципального образования

1 Надписи номеров характерных точек границы муниципального образования

К приложению 6

Выносной лист № 8 (граница муниципального образования от точки 666 до точки 850)



Масштаб 1:25000

Условные обозначения:

Граница муниципального образования

Характерная точка границы муниципального образования

1 Надписи номеров характерных точек границы муниципального образования

К приложению 6

Выносной лист № 9 (граница муниципального образования от точки 852 до точки 1262)



Масштаб 1:25000

Условные обозначения:

Граница муниципального образования

Характерная точка границы муниципального образования

1 Надписи номеров характерных точек границы муниципального образования

К приложению 6

Выносной лист № 10 (граница муниципального образования от точки 1265 до точки 1510)

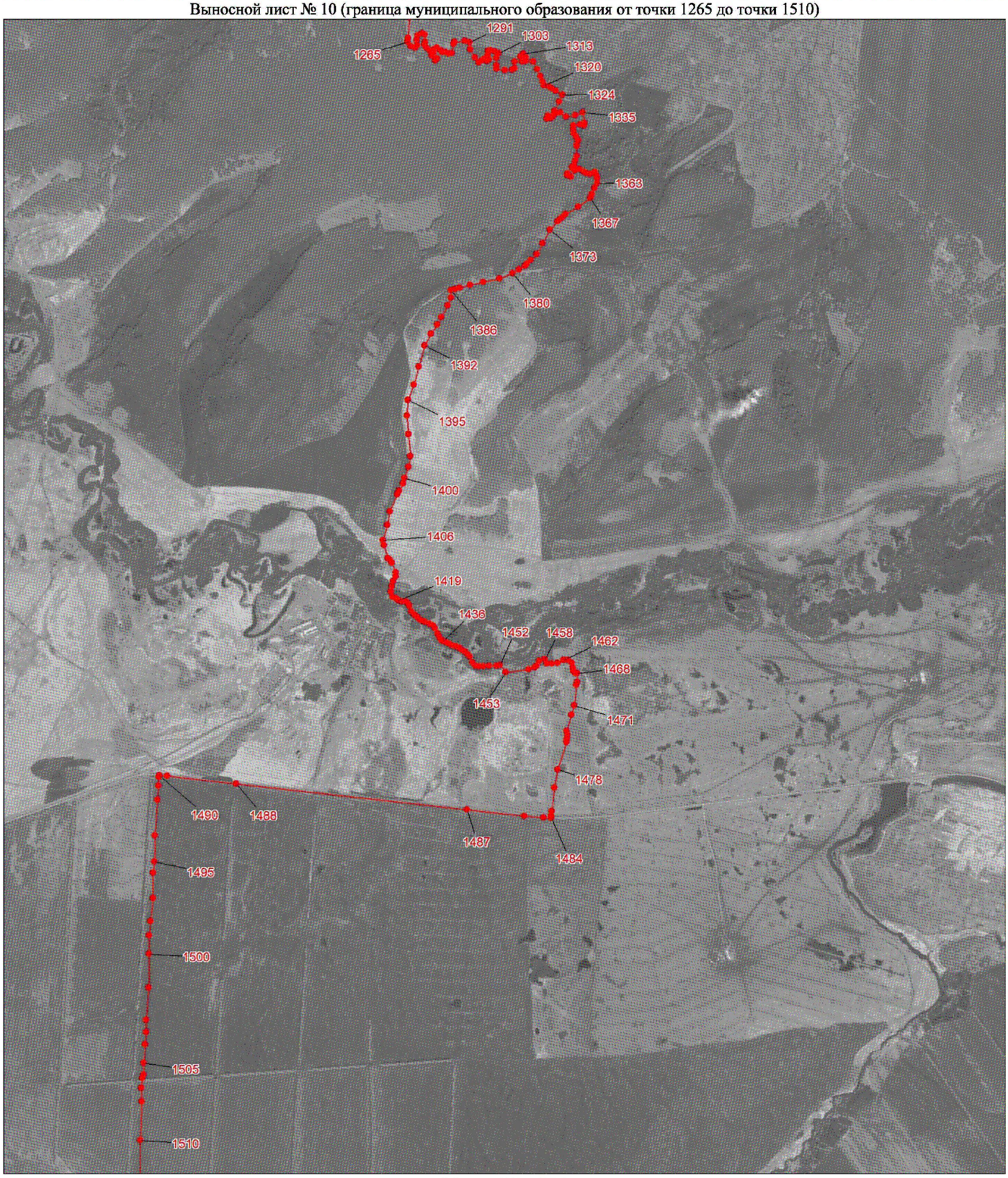

Масштаб 1:25000

Условные обозначения:

	Граница муниципального образования
•	Характерная точка границы муниципального образования
1	Надписи номеров характерных точек границы муниципального образования

Приложение 7 к Закону края
от 22 декабря 2022 г. № 4-1427

Приложение 7 к Закону края
от 25 февраля 2005 г. № 13-3113

Координаты характерных точек границ муниципального образования Дороховский сельсовет

Обозначение характерных точек границы	Координаты, м (система координат МСК-166 (зона 3)	
	X	Y
1	678804.49	110352.41
2	678828.54	110556.59
3	678851.56	110702.29
4	678906.77	111072.81
5	678955.23	111374.08
6	678963.41	111433.70
7	678970.42	111486.17
8	678987.55	111575.66
9	679009.35	111716.87
10	678923.96	111773.36
11	678864.19	111815.14
12	678759.14	111885.51
13	678552.70	112026.04
14	678374.31	112133.02
15	678334.05	112162.21
16	678330.40	112193.12
17	678347.26	112297.15
18	678349.47	112366.51
19	678347.34	112648.82
20	678345.44	112900.84
21	678266.69	112953.43
22	678232.47	112976.29
23	677976.10	113160.22
24	677918.64	113201.44
25	677802.83	113284.53
26	677673.11	113377.60
27	677641.83	113406.97
28	677667.53	113641.70
29	677725.98	114092.11
30	677736.88	114198.37

Обозначение характерных точек границы	Координаты, м (система координат МСК-166 (зона 3)	
	X	Y
31	677760.22	114392.46
32	677771.09	114482.87
33	677784.41	114593.61
34	677791.94	114656.22
35	677794.20	114675.00
36	677865.25	114945.53
37	677757.16	115332.29
38	677684.16	115669.40
39	677674.91	115712.12
40	677658.70	115786.16
41	677535.80	116275.09
42	677471.69	116521.63
43	677424.10	116751.90
44	677379.97	116909.24
45	677340.08	117051.52
46	677321.39	117118.15
47	677278.72	117236.24
48	677251.06	117306.70
49	677240.06	117361.44
50	677226.36	117487.31
51	677209.90	117618.66
52	677193.44	117774.63
53	677171.48	117870.41
54	677141.23	117936.13
55	677088.96	117996.41
56	677047.69	118023.84
57	676976.13	118037.64
58	676855.02	118037.85
59	676788.96	118035.23
60	676659.60	118032.72
61	676599.05	118032.82
62	676488.94	118008.38
63	676381.58	117981.22
64	676282.50	117975.92
65	676177.91	117987.04
66	676034.79	117998.23
67	675814.60	117998.61
68	675699.01	118020.70
69	675481.59	118081.25

Обозначение характерных точек границы	Координаты, м (система координат МСК-166 (зона 3)	
	X	Y
70	675363.26	118136.18
71	675313.73	118188.25
72	675286.26	118284.05
73	675286.28	118336.03
74	675300.10	118464.59
75	675352.44	118562.99
76	675426.79	118639.46
77	675514.88	118688.55
78	675602.97	118710.29
79	675746.08	118685.42
80	675980.00	118605.68
81	676117.61	118578.08
82	676219.45	118583.36
83	676401.11	118610.42
84	676508.48	118651.27
85	676588.33	118719.53
86	676698.47	118836.98
87	676783.85	118946.26
88	676822.43	119041.95
89	676827.97	119140.43
90	676786.75	119288.23
91	676693.22	119408.77
92	676610.67	119455.42
93	676519.87	119515.76
94	676473.11	119595.19
95	676440.12	119691.00
96	676442.92	119794.95
97	676495.30	119989.10
98	676550.41	120147.69
99	676542.23	120333.74
100	676503.78	120522.57
101	676426.85	120831.85
102	676336.15	121130.21
103	676212.41	121409.48
104	676085.90	121639.51
105	675989.60	121732.69
106	675841.00	121801.34
107	675706.15	121839.88
108	675513.51	121892.19

Обозначение характерных точек границы	Координаты, м (система координат МСК-166 (зона 3)	
	X	Y
109	675183.95	122004.88
110	675182.14	122078.63
111	675183.20	122090.55
112	675184.16	122101.40
113	675162.58	122363.33
114	675148.44	122477.28
115	675063.60	122851.47
116	675058.44	122882.43
117	675052.56	122906.46
118	675023.82	122987.03
119	675018.35	123010.76
120	675006.48	123033.35
121	675004.65	123067.19
122	674994.89	123102.06
123	674985.05	123136.05
124	674971.73	123254.06
125	674971.58	123255.36
126	674961.43	123376.58
127	674959.94	123394.43
128	674966.22	123404.21
129	674982.94	123430.26
130	675076.59	123576.20
131	675098.82	123629.23
132	675286.26	123930.80
133	675320.30	124013.07
134	675369.24	124193.98
135	675435.94	124313.26
136	675482.73	124399.31
137	675503.64	124455.01
138	675541.02	124594.34
139	675608.67	124780.01
140	675633.82	124875.97
141	675639.97	124931.92
142	675659.04	124997.39
143	675678.94	125129.53
144	675726.48	125400.71
145	675767.06	125533.40
146	675875.14	125894.45
147	675890.66	125954.07

Обозначение характерных точек границы	Координаты, м (система координат МСК-166 (зона 3)	
	X	Y
148	675836.41	126377.99
149	675793.70	126663.29
150	675780.97	126748.36
151	675775.37	126802.41
152	675734.66	127057.67
153	675685.32	127353.40
154	675640.91	127342.83
155	675561.19	127336.05
156	675382.77	127330.70
157	675299.68	127328.47
158	675301.72	127397.09
159	675292.21	127579.04
160	675258.73	127798.85
161	675214.57	127948.38
162	675117.05	128120.50
163	675050.38	128249.55
164	675028.22	128306.30
165	675016.02	128386.74
166	675036.83	128833.98
167	675045.13	129009.15
168	675065.04	129261.30
169	675076.89	129391.71
170	675093.46	129461.21
171	675102.95	129508.94
172	675140.05	129581.87
173	675148.27	129620.68
174	675149.74	129690.38
175	675136.40	129786.46
176	675104.72	129891.76
177	675075.30	129987.90
178	675066.24	130016.52
179	675044.58	130050.92
180	674981.68	130110.68
181	674958.83	130138.23
182	674929.05	130188.82
183	674883.56	130315.87
184	674836.03	130331.41
185	674789.99	130340.82
186	674753.15	130345.61

Обозначение характерных точек границы	Координаты, м (система координат МСК-166 (зона 3)	
	X	Y
187	674733.21	130351.82
188	674632.17	130421.12
189	674609.23	130442.64
190	674597.03	130462.57
191	674600.17	130476.31
192	674616.25	130516.03
193	674654.92	130601.48
194	674679.34	130710.81
195	674712.18	130764.61
196	674784.73	130866.04
197	674813.69	130891.71
198	674853.08	130920.49
199	674988.54	131007.48
200	674999.04	131018.12
201	675033.79	131035.60
202	675050.90	131048.06
203	675106.69	131092.51
204	675133.15	131128.45
205	675169.90	131182.58
206	675205.19	131248.81
207	675224.50	131272.88
208	675244.94	131298.39
209	675286.19	131343.42
210	675336.56	131388.38
211	675388.44	131433.33
212	675476.92	131503.71
213	675495.19	131512.64
214	675510.44	131523.10
215	675550.06	131548.50
216	675601.82	131569.28
217	675679.47	131604.98
218	675732.79	131634.81
219	675758.70	131651.24
220	675801.43	131687.19
221	675833.48	131717.18
222	675877.42	131697.21
223	675944.11	131671.04
224	676187.50	131633.06
225	676246.88	131630.44

Обозначение характерных точек границы	Координаты, м (система координат МСК-166 (зона 3)	
	X	Y
226	676248.95	131672.98
227	676251.29	131736.79
228	676245.67	131822.96
229	676243.18	131864.83
230	676240.16	131927.27
231	676228.30	131980.24
232	676228.62	132042.19
233	676216.96	132132.94
234	676221.37	132287.39
235	676222.56	132329.35
236	676248.88	132421.33
237	676253.65	132462.09
238	676244.71	132493.89
239	676232.92	132561.97
240	676208.86	132607.48
241	676195.37	132640.82
242	676178.80	132666.63
243	676220.19	132737.35
244	676306.05	132886.31
245	676391.23	132909.87
246	676615.76	132959.59
247	676681.66	132988.18
248	676754.86	133023.56
249	676876.41	133087.30
250	676915.61	133190.87
251	676957.96	133297.85
252	676975.70	133347.58
253	676987.99	133374.69
254	677013.95	133400.19
255	677042.87	133412.82
256	677084.08	133411.50
257	677154.19	133416.14
258	677248.24	133407.77
259	677453.28	133381.76
260	677587.72	133385.10
261	677647.82	133379.07
262	677679.61	133370.40
263	677733.06	133356.68
264	677749.67	133356.57

Обозначение характерных точек границы	Координаты, м (система координат МСК-166 (зона 3)	
	X	Y
265	677781.19	133349.75
266	677804.46	133353.73
267	677861.77	133357.48
268	677900.02	133366.33
269	677905.29	133421.69
270	678030.26	133420.86
271	678241.19	133424.43
272	678385.70	133430.09
273	678573.47	133450.35
274	678515.06	134021.25
275	678425.87	135048.77
276	678373.41	135489.82
277	678335.44	135845.61
278	678653.36	135903.04
279	679526.01	136047.76
280	679976.51	136130.78
281	680009.88	136160.32
282	680175.44	136377.52
283	680279.56	136436.36
284	680386.94	136505.10
285	680612.75	136634.25
286	680657.76	136665.37
287	680786.02	136737.29
288	680854.32	136778.18
289	680833.23	136792.38
290	680816.78	136824.73
291	680800.29	136843.86
292	680777.05	136847.32
293	680759.72	136866.45
294	680716.81	136918.00
295	680693.06	136940.89
296	680683.64	136966.59
297	680670.90	136988.58
298	680665.94	136993.16
299	680663.54	137010.13
300	680674.82	137025.35
301	680689.20	137034.76
302	680682.21	137047.61
303	680652.34	137051.54

Обозначение характерных точек границы	Координаты, м (система координат МСК-166 (зона 3)	
	X	Y
304	680641.19	137061.95
305	680628.40	137078.57
306	680619.80	137101.37
307	680620.32	137119.97
308	680626.67	137142.25
309	680626.37	137164.16
310	680602.91	137202.35
311	680595.14	137225.56
312	680586.92	137240.91
313	680561.68	137257.19
314	680544.29	137266.41
315	680527.45	137300.01
316	680514.74	137330.27
317	680496.67	137368.01
318	680472.26	137383.47
319	680450.75	137398.49
320	680434.66	137418.03
321	680423.96	137435.87
322	680417.92	137470.23
323	680401.87	137498.45
324	680390.48	137542.76
325	680375.75	137582.54
326	680377.15	137612.30
327	680380.25	137647.83
328	680377.44	137665.63
329	680372.52	137678.89
330	680340.60	137686.96
331	680325.70	137696.56
332	680315.86	137719.78
333	680310.59	137742.55
334	680293.25	137763.75
335	680250.94	137769.82
336	680214.84	137772.11
337	680206.55	137775.49
338	680193.34	137790.46
339	680181.03	137817.82
340	680170.31	137831.95
341	680167.10	137851.82
342	680167.97	137860.08

Обозначение характерных точек границы	Координаты, м (система координат МСК-166 (зона 3)	
	X	Y
343	680173.01	137869.97
344	680174.12	137922.88
345	680165.10	137945.26
346	680154.50	137980.89
347	680145.46	137999.14
348	680142.26	138021.48
349	680152.36	138046.22
350	680166.66	138081.68
351	680168.45	138105.64
352	680157.04	138145.41
353	680144.73	138174.43
354	680130.80	138209.25
355	680110.15	138228.40
356	680093.51	138223.55
357	680060.98	138194.83
358	680033.47	138175.99
359	679987.81	138176.29
360	679958.82	138190.54
361	679941.49	138210.50
362	679914.31	138252.02
363	679897.04	138283.55
364	679883.89	138310.10
365	679868.16	138319.30
366	679810.94	138332.90
367	679797.32	138347.88
368	679779.14	138364.54
369	679767.62	138383.63
370	679758.62	138409.32
371	679758.75	138434.12
372	679769.64	138452.24
373	679792.14	138466.98
374	679808.02	138486.71
375	679820.56	138501.52
376	679856.27	138502.11
377	679873.75	138510.26
378	679882.97	138527.56
379	679890.68	138570.51
380	679905.72	138589.42
381	679934.10	138616.52

Обозначение характерных точек границы	Координаты, м (система координат МСК-166 (зона 3)	
	X	Y
382	679942.58	138650.37
383	679946.69	138673.60
384	679951.94	138722.65
385	679963.03	138743.54
386	679982.08	138757.85
387	679981.82	138812.15
388	679993.60	138827.98
389	680009.65	138832.17
390	680030.71	138826.91
391	680044.59	138833.30
392	680050.83	138881.03
393	680038.04	138916.61
394	680033.83	138934.76
395	680033.27	138955.04
396	680037.76	138969.48
397	680059.77	138989.55
398	680066.45	139006.14
399	680071.77	139029.99
400	680089.49	139060.23
401	680091.17	139085.56
402	680105.17	139105.70
403	680114.00	139116.48
404	680120.94	139162.04
405	680131.31	139182.94
406	680133.57	139192.33
407	680130.80	139208.28
408	680114.25	139230.14
409	680096.20	139246.97
410	680083.20	139258.67
411	680084.18	139287.62
412	680088.60	139294.10
413	680088.69	139304.23
414	680073.46	139310.89
415	680066.96	139316.74
416	680062.77	139337.05
417	680055.63	139352.32
418	680040.44	139364.04
419	679999.70	139365.86
420	679988.89	139377.54

Обозначение характерных точек границы	Координаты, м (система координат МСК-166 (зона 3)	
	X	Y
421	679959.39	139417.63
422	679949.95	139419.89
423	679929.06	139443.97
424	679895.62	139448.62
425	679857.85	139457.65
426	679842.65	139467.93
427	679828.91	139477.47
428	679819.61	139496.37
429	679820.46	139510.12
430	679806.15	139539.21
431	679796.91	139564.64
432	679797.02	139576.95
433	679783.33	139593.00
434	679765.29	139611.26
435	679762.50	139625.77
436	679758.94	139634.49
437	679740.90	139652.03
438	679738.14	139669.43
439	679757.92	139684.46
440	679760.90	139693.84
441	679757.35	139703.29
442	679752.35	139714.19
443	679753.21	139729.39
444	679756.15	139732.98
445	679754.17	139756.17
446	679747.78	139774.33
447	679746.80	139788.09
448	679750.54	139798.92
449	679741.90	139809.86
450	679729.68	139827.34
451	679719.61	139841.19
452	679704.39	139848.57
453	679694.30	139860.25
454	679688.55	139868.99
455	679684.43	139897.98
456	679677.28	139911.80
457	679665.73	139923.49
458	679660.10	139946.71
459	679647.12	139959.86

Обозначение характерных точек границы	Координаты, м (система координат МСК-166 (зона 3)	
	X	Y
460	679622.44	139967.33
461	679607.94	139973.98
462	679608.23	139990.42
463	679623.98	140015.50
464	679624.16	140034.21
465	679615.30	140050.56
466	679612.08	140056.28
467	679614.62	140066.83
468	679616.12	140077.44
469	679636.73	140104.76
470	679655.02	140116.18
471	679674.67	140116.00
472	679692.95	140125.25
473	679694.66	140154.92
474	679686.75	140166.57
475	679664.34	140184.15
476	679649.09	140187.91
477	679637.42	140184.40
478	679630.76	140172.15
479	679619.12	140172.26
480	679611.88	140177.39
481	679605.92	140196.25
482	679601.22	140219.07
483	679604.66	140238.56
484	679610.61	140264.54
485	679623.86	140283.94
486	679627.19	140290.42
487	679624.12	140314.04
488	679618.19	140337.68
489	679635.52	140356.23
490	679669.05	140356.74
491	679692.00	140362.23
492	679707.65	140375.90
493	679705.45	140405.22
494	679694.91	140415.08
495	679678.62	140422.55
496	679671.26	140423.43
497	679667.44	140453.56
498	679681.50	140472.14

Обозначение характерных точек границы	Координаты, м (система координат МСК-166 (зона 3)	
	X	Y
499	679684.13	140493.27
500	679691.65	140511.09
501	679701.56	140522.39
502	679733.42	140519.66
503	679753.07	140522.74
504	679758.10	140536.52
505	679749.28	140556.12
506	679737.13	140570.06
507	679730.71	140584.76
508	679730.85	140601.02
509	679749.01	140620.39
510	679749.96	140635.84
511	679741.90	140648.92
512	679742.00	140660.31
513	679756.83	140673.19
514	679775.68	140678.71
515	679775.81	140694.17
516	679753.84	140706.57
517	679741.72	140722.95
518	679739.34	140731.92
519	679739.39	140736.80
520	679744.41	140750.58
521	679767.46	140768.27
522	679785.56	140781.12
523	679792.21	140793.26
524	679794.83	140812.76
525	679745.73	140808.33
526	679447.94	140791.52
527	679398.80	140783.01
528	679213.90	140771.68
529	678969.34	140764.14
530	678769.77	140757.83
531	678620.08	140751.87
532	678415.59	140744.78
533	678237.27	140738.27
534	678229.08	140736.72
535	678206.83	140737.63
536	678171.53	140739.09
537	678153.06	140739.85

Обозначение характерных точек границы	Координаты, м (система координат МСК-166 (зона 3)	
	X	Y
538	678077.41	140738.91
539	677996.00	140733.14
540	677948.59	140730.67
541	677889.65	140727.60
542	677787.53	140723.64
543	677753.87	140722.33
544	677577.17	140714.18
545	677308.86	140701.98
546	677227.12	140700.61
547	677155.08	140699.40
548	676933.48	140695.80
549	676871.67	140694.80
550	676537.35	140689.37
551	676516.59	140926.20
552	676477.95	141399.84
553	676466.45	141505.88
554	676463.01	141537.65
555	676430.65	141873.55
556	676396.49	142157.83
557	676392.59	142433.23
558	676382.29	142616.89
559	676378.97	142766.08
560	676365.69	142935.43
561	676359.41	143074.61
562	676356.35	143109.22
563	676350.61	143174.15
564	676325.90	143453.54
565	676317.42	143479.43
566	676152.57	143531.17
567	676056.12	143563.62
568	676019.82	143574.11
569	675691.81	143668.85
570	675559.36	143711.68
571	675526.25	143721.88
572	675516.17	143724.99
573	675494.30	143731.77
574	675440.17	143748.53
575	675425.46	143753.09
576	675388.01	143762.04

Обозначение характерных точек границы	Координаты, м (система координат МСК-166 (зона 3)	
	X	Y
577	675370.09	143767.17
578	675362.09	143769.46
579	675333.34	143784.07
580	675254.10	143802.02
581	675180.67	143824.22
582	675137.46	143834.66
583	675128.78	143837.22
584	674961.79	143886.50
585	674813.20	143929.33
586	674781.79	143938.38
587	674768.80	143942.52
588	674740.04	143951.67
589	674712.97	143959.28
590	674694.45	143964.48
591	674645.00	143978.38
592	674628.56	143981.21
593	674603.81	143985.47
594	674584.49	143991.85
595	674549.98	144009.38
596	674509.71	144028.40
597	674427.04	144056.63
598	674384.48	144071.17
599	674073.49	144167.30
600	674020.09	144133.15
601	673987.27	144112.17
602	673957.84	144094.68
603	673835.17	144021.80
604	673685.91	143925.68
605	673623.65	143893.27
606	673436.83	143788.89
607	673415.10	143776.19
608	673380.29	143749.27
609	673339.75	143728.13
610	672918.24	143482.53
611	672767.61	143396.45
612	672694.27	143350.08
613	672887.81	143049.78
614	672995.28	142805.93
615	673044.75	142606.31

Обозначение характерных точек границы	Координаты, м (система координат МСК-166 (зона 3)	
	X	Y
616	673049.70	142437.81
617	673016.47	142273.01
618	672919.68	142108.40
619	672792.37	141896.40
620	672674.24	141708.87
621	672625.83	141591.13
622	672600.20	141416.20
623	672625.25	141223.77
624	672756.12	141000.90
625	672904.77	140843.12
626	673006.02	140772.25
627	673132.95	140714.38
628	673242.80	140684.10
629	673322.76	140644.68
630	673343.83	140562.86
631	673326.84	140419.27
632	673283.28	140286.79
633	673212.13	140137.22
634	673129.38	140013.57
635	673026.28	139929.14
636	672873.29	139871.27
637	672763.10	139855.22
638	672652.11	139861.31
639	672489.39	139962.18
640	672396.91	140069.62
641	672342.27	140188.49
642	672333.04	140333.16
643	672349.37	140494.87
644	672399.71	140607.45
645	672455.34	140740.35
646	672456.24	140883.37
647	672437.52	141067.98
648	672382.17	141150.57
649	672229.79	141243.78
650	672085.18	141288.92
651	671943.44	141310.00
652	671813.07	141295.24
653	671707.63	141259.22
654	671576.98	141196.12

Обозначение характерных точек границы	Координаты, м (система координат МСК-166 (зона 3)	
	X	Y
655	671470.03	141123.70
656	671398.89	140996.37
657	671365.23	140868.30
658	671357.45	140692.79
659	671396.28	140508.92
660	671460.61	140400.45
661	671524.13	140314.12
662	671589.09	140243.97
663	671718.99	140160.02
664	671841.20	140065.73
665	671944.17	139946.59
666	672038.01	139857.33
667	672280.99	139680.79
668	672397.76	139541.99
669	672481.35	139402.02
670	672549.48	139243.35
671	672613.23	139122.81
672	672757.80	138966.89
673	672902.58	138804.93
674	672935.88	138719.53
675	672913.78	138605.95
676	672726.88	138258.88
677	672677.36	138124.18
678	672665.18	138014.98
679	672685.33	137869.80
680	672791.78	137574.46
681	672828.76	137386.49
682	672823.43	137219.65
683	672724.84	137028.29
684	672602.32	136907.07
685	672381.88	136820.60
686	672225.29	136806.91
687	672049.63	136875.12
688	671946.17	136951.94
689	671846.09	137047.02
690	671753.53	137156.47
691	671672.85	137216.01
692	671569.33	137238.46
693	671476.81	137235.14

Обозначение характерных точек границы	Координаты, м (система координат МСК-166 (зона 3)	
	X	Y
694	671404.16	137198.41
695	671293.02	137081.50
696	671223.45	136944.07
697	671193.39	136828.20
698	671232.43	136612.81
699	671261.12	136628.34
700	671309.05	136638.57
701	671329.37	136608.95
702	671364.01	136553.55
703	671397.21	136512.51
704	671475.00	136432.61
705	671513.59	136405.88
706	671565.09	136379.06
707	671614.40	136368.12
708	671672.14	136373.74
709	671720.84	136391.52
710	671745.96	136402.67
711	671773.41	136422.11
712	671815.28	136440.70
713	671833.57	136452.65
714	671890.61	136468.85
715	671949.52	136476.73
716	672015.59	136475.50
717	672059.59	136466.11
718	672123.25	136442.98
719	672165.28	136421.51
720	672198.58	136399.36
721	672220.53	136386.36
722	672237.42	136373.74
723	672240.96	136371.09
724	672265.16	136352.03
725	672280.68	136342.85
726	672295.03	136328.39
727	672326.07	136310.03
728	672337.11	136306.53
729	672360.19	136299.20
730	672398.90	136295.90
731	672405.38	136293.97
732	672417.10	136290.48

Обозначение характерных точек границы	Координаты, м (система координат МСК-166 (зона 3)	
	X	Y
733	672478.41	136288.52
734	672642.46	136290.34
735	672801.24	136299.00
736	672812.60	136293.63
737	672841.42	136284.35
738	672873.98	136269.00
739	672890.60	136251.50
740	672892.06	136251.78
741	672898.20	136252.96
742	672908.36	136236.26
743	672922.69	136218.03
744	672942.95	136171.03
745	672967.66	136105.88
746	672980.31	136057.43
747	672986.83	135997.70
748	672992.63	135947.03
749	672993.61	135826.34
750	672990.27	135789.14
751	672987.76	135746.10
752	672982.21	135703.84
753	672975.25	135678.95
754	672968.92	135632.90
755	672953.79	135602.56
756	672917.51	135534.79
757	672870.47	135471.94
758	672828.46	135426.16
759	672817.15	135414.56
760	672777.29	135373.65
761	672720.12	135333.27
762	672690.39	135312.33
763	672665.26	135299.67
764	672640.40	135288.47
765	672615.77	135277.36
766	672543.48	135250.69
767	672465.12	135225.58
768	672438.19	135221.66
769	672415.72	135218.38
770	672292.61	135204.17
771	672198.88	135213.17

Обозначение характерных точек границы	Координаты, м (система координат МСК-166 (зона 3)	
	X	Y
772	672126.27	135222.84
773	672175.96	135155.36
774	672186.94	135140.90
775	672212.56	135111.96
776	672260.50	135058.24
777	672274.77	135039.40
778	672283.81	135028.27
779	672340.79	134963.58
780	672480.74	134802.20
781	672699.18	134549.30
782	672786.80	134448.67
783	672968.19	134240.33
784	673157.78	134168.82
785	673818.55	133919.61
786	674094.96	134044.68
787	674455.83	134145.31
788	674428.96	133707.31
789	674390.84	133307.42
790	674444.26	133312.83
791	674489.75	133298.89
792	674524.65	133289.58
793	674572.25	133278.95
794	674622.73	133263.55
795	674643.58	133249.52
796	674717.09	133193.48
797	674747.76	133168.97
798	674766.28	133152.64
799	674783.01	133129.39
800	674930.16	133040.43
801	675011.85	132992.42
802	675126.45	132902.54
803	675196.12	132840.97
804	675248.52	132796.41
805	675264.98	132782.64
806	675357.59	132760.34
807	675430.72	132742.46
808	675503.29	132727.48
809	675560.76	132714.33
810	675597.34	132706.55

Обозначение характерных точек границы	Координаты, м (система координат МСК-166 (зона 3)	
	X	Y
811	675686.73	132685.07
812	675722.12	132674.43
813	675763.40	132675.85
814	675784.32	132676.27
815	675851.62	132705.27
816	675805.02	132742.61
817	675739.16	132817.11
818	675725.31	132835.13
819	675673.34	132899.12
820	675773.76	132982.80
821	675857.26	133055.04
822	675912.67	133089.34
823	675968.62	133120.15
824	675985.52	133128.12
825	676034.40	133139.90
826	676049.56	133147.89
827	676062.51	133179.59
828	676087.24	133257.55
829	676097.21	133271.93
830	676093.83	133291.02
831	676099.17	133312.96
832	676100.47	133337.24
833	676100.01	133360.37
834	676094.83	133372.54
835	676094.95	133393.36
836	676084.66	133424.66
837	676083.02	133444.32
838	676067.21	133530.59
839	676062.76	133567.05
840	676056.07	133621.44
841	676038.07	133732.01
842	676039.37	133758.02
843	676035.62	133817.62
844	676023.35	133914.25
845	676006.64	134033.44
846	675996.59	134111.57
847	675995.81	134184.43
848	675991.40	134227.83
849	675991.76	134296.05

Обозначение характерных точек границы	Координаты, м (система координат МСК-166 (зона 3)	
	X	Y
850	675993.56	134305.29
851	675995.06	134378.50
852	676084.76	134392.96
853	676133.44	134406.20
854	676141.05	134409.17
855	676199.97	134349.81
856	676315.13	134297.58
857	676393.91	134259.23
858	676444.03	134258.87
859	676532.28	134288.44
860	676544.09	134224.89
861	676552.34	134063.15
862	676624.87	133993.11
863	676647.78	133860.94
864	676676.23	133657.27
865	676694.44	133500.98
866	676717.29	133381.96
867	676750.33	133312.21
868	676786.36	133233.37
869	676808.95	133195.43
870	676830.74	133154.08
871	676840.26	133136.03
872	676841.41	133133.84
873	676846.54	133124.14
874	676856.49	133103.84
875	676752.61	133028.03
876	676679.59	132992.74
877	676614.21	132964.37
878	676389.90	132914.69
879	676304.32	132891.00
880	676271.18	132878.71
881	676265.89	132868.97
882	676207.69	132763.92
883	676168.01	132671.32
884	676196.95	132614.27
885	676225.06	132561.35
886	676248.21	132459.65
887	676217.62	132329.01
888	676210.18	132135.54

Обозначение характерных точек границы	Координаты, м (система координат МСК-166 (зона 3)	
	X	Y
889	676216.79	132020.61
890	676226.71	131932.14
891	676240.77	131750.24
892	676239.94	131647.71
893	676233.32	131639.44
894	676127.50	131651.02
895	675945.59	131679.96
896	675834.80	131727.08
897	675829.70	131720.49
898	675798.10	131690.93
899	675755.74	131655.28
900	675730.23	131639.10
901	675677.20	131609.44
902	675599.84	131573.87
903	675547.36	131552.71
904	675507.74	131527.31
905	675492.67	131516.97
906	675474.09	131507.83
907	675385.17	131437.11
908	675333.23	131392.12
909	675282.51	131346.79
910	675241.04	131301.51
911	675200.77	131251.16
912	675165.61	131185.17
913	675129.07	131131.34
914	675103.05	131096.02
915	675088.82	131084.66
916	675047.87	131052.04
917	675031.06	131039.80
918	674994.87	131018.86
919	674985.62	131011.55
920	674850.13	130924.53
921	674810.38	130895.45
922	674780.67	130868.96
923	674707.91	130767.21
924	674674.70	130712.67
925	674650.15	130603.08
926	674629.41	130557.25
927	674611.62	130517.91

Обозначение характерных точек границы	Координаты, м (система координат МСК-166 (зона 3)	
	X	Y
928	674595.55	130478.18
929	674592.16	130463.68
930	674592.77	130459.96
931	674605.19	130439.69
932	674628.75	130417.48
933	674730.39	130347.70
934	674751.66	130340.83
935	674789.17	130335.89
936	674834.74	130326.56
937	674879.68	130311.88
938	674924.59	130186.55
939	674954.52	130135.70
940	674978.23	130107.06
941	675040.68	130047.73
942	675061.67	130014.40
943	675099.94	129890.30
944	675131.50	129785.38
945	675144.73	129690.09
946	675143.28	129621.26
947	675135.29	129583.55
948	675098.05	129509.91
949	675088.56	129462.28
950	675071.91	129392.16
951	675060.07	129261.75
952	675040.14	129009.39
953	675031.83	128834.22
954	675029.85	128791.63
955	675024.87	128684.63
956	675017.54	128527.09
957	675013.97	128450.27
958	675012.85	128426.30
959	675011.02	128386.98
960	675017.17	128346.93
961	675023.28	128305.55
962	675029.78	128288.79
963	675045.72	128247.73
964	675066.40	128207.27
965	675083.57	128174.08
966	675101.88	128139.15

Обозначение характерных точек границы	Координаты, м (система координат МСК-166 (зона 3)	
	X	Y
967	675112.61	128118.20
968	675137.95	128073.32
969	675151.04	128050.41
970	675153.97	128045.27
971	675169.43	128018.37
972	675190.61	127980.59
973	675209.94	127946.41
974	675218.08	127917.63
975	675231.25	127874.12
976	675244.99	127827.76
977	675253.84	127797.76
978	675260.13	127754.86
979	675260.44	127752.77
980	675266.17	127714.42
981	675274.18	127664.05
982	675286.03	127586.38
983	675287.23	127578.52
984	675289.06	127546.71
985	675293.64	127461.99
986	675296.71	127397.04
987	675294.69	127329.04
988	675274.18	127222.72
989	675261.16	127162.67
990	675258.46	127150.25
991	675250.76	127114.70
992	675250.15	127093.76
993	675249.60	127074.14
994	675242.98	126843.62
995	675267.04	126699.95
996	675298.89	126547.07
997	675352.68	126350.31
998	675364.13	126281.86
999	675380.31	126215.91
1000	675383.59	126203.95
1001	675388.89	126184.65
1002	675395.48	126151.03
1003	675398.97	126092.12
1004	675399.16	126075.75
1005	675397.94	125998.04

Обозначение характерных точек границы	Координаты, м (система координат МСК-166 (зона 3)	
	X	Y
1006	675397.08	125977.95
1007	675396.48	125952.67
1008	675394.88	125927.18
1009	675393.93	125846.44
1010	675396.99	125802.51
1011	675401.51	125745.89
1012	675402.71	125712.23
1013	675403.64	125685.73
1014	675405.06	125490.39
1015	675405.76	125376.44
1016	675407.89	125242.67
1017	675407.18	125123.06
1018	675407.18	125101.83
1019	675401.53	124835.00
1020	675398.69	124789.00
1021	675395.15	124730.25
1022	675380.99	124535.62
1023	675379.37	124525.06
1024	675362.59	124415.30
1025	675361.53	124408.54
1026	675356.94	124379.21
1027	675332.16	124255.34
1028	675258.55	124043.02
1029	675247.78	124052.89
1030	675243.13	124057.15
1031	675233.99	124065.51
1032	675226.55	124072.33
1033	675197.57	124013.67
1034	675114.41	124131.65
1035	675003.21	124274.46
1036	674827.11	124498.72
1037	674852.78	124564.86
1038	674621.82	124680.91
1039	674433.25	124433.72
1040	674276.84	124481.58
1041	674181.75	124351.50
1042	674162.91	124325.73
1043	673914.10	123978.56
1044	673742.72	124179.83

Обозначение характерных точек границы	Координаты, м (система координат МСК-166 (зона 3)	
	X	Y
1045	673586.19	124355.36
1046	673533.91	124439.83
1047	673511.30	124599.19
1048	673488.74	124709.62
1049	673456.45	124756.71
1050	673393.52	124775.29
1051	673365.10	124776.57
1052	673303.71	124806.59
1053	673216.78	124826.32
1054	673041.41	124857.94
1055	672925.80	124899.42
1056	672612.11	125053.27
1057	672502.90	125136.70
1058	672443.75	125192.87
1059	672433.62	125248.03
1060	672418.08	125337.68
1061	672401.69	125441.94
1062	672435.93	125420.32
1063	672435.93	125458.16
1064	672428.71	125476.18
1065	672443.13	125496.00
1066	672421.50	125515.81
1067	672417.90	125546.45
1068	672428.71	125593.30
1069	672435.93	125638.34
1070	672430.52	125665.37
1071	672408.89	125690.60
1072	672345.82	125705.01
1073	672277.36	125751.86
1074	672243.13	125773.48
1075	672225.10	125849.17
1076	672081.99	125919.16
1077	672059.34	125930.24
1078	671981.85	125966.28
1079	671922.39	126018.53
1080	671855.72	126032.95
1081	671706.17	126142.86
1082	671642.56	126192.96
1083	671619.68	126211.33

Обозначение характерных точек границы	Координаты, м (система координат МСК-166 (зона 3)	
	X	Y
1084	671569.24	126274.40
1085	671538.60	126368.08
1086	671522.38	126438.37
1087	671547.62	126508.64
1088	671596.13	126595.52
1089	671556.35	126598.37
1090	671548.97	126597.06
1091	671536.37	126591.25
1092	671530.91	126588.73
1093	671524.55	126586.77
1094	671519.39	126585.18
1095	671518.98	126585.06
1096	671512.86	126583.18
1097	671485.09	126571.38
1098	671463.56	126562.35
1099	671421.90	126562.35
1100	671396.90	126547.77
1101	671372.47	126532.73
1102	671369.82	126531.10
1103	671349.65	126538.82
1104	671346.22	126540.13
1105	671337.38	126554.21
1106	671331.50	126563.59
1107	671316.61	126568.15
1108	671315.71	126567.49
1109	671313.26	126565.70
1110	671307.25	126564.87
1111	671305.50	126564.83
1112	671287.66	126564.43
1113	671234.21	126596.31
1114	671225.44	126590.91
1115	671145.81	126617.41
1116	671092.05	126666.04
1117	671077.97	126675.41
1118	671068.82	126681.51
1119	671085.94	126701.62
1120	671076.39	126718.93
1121	671069.58	126733.31
1122	671063.57	126748.31

Обозначение характерных точек границы	Координаты, м (система координат МСК-166 (зона 3)	
	X	Y
1123	671060.52	126748.09
1124	671047.12	126747.11
1125	671030.00	126743.64
1126	671011.34	126761.25
1127	670988.93	126782.38
1128	670978.67	126798.41
1129	670962.92	126797.84
1130	670953.57	126806.71
1131	670931.92	126819.10
1132	670900.69	126851.47
1133	670874.51	126872.51
1134	670873.66	126874.77
1135	670850.90	126935.15
1136	670837.62	126970.35
1137	670817.46	126976.62
1138	670816.49	126971.26
1139	670809.48	126969.90
1140	670804.39	126966.58
1141	670792.61	126996.06
1142	670804.96	127031.03
1143	670831.61	127047.59
1144	670839.00	127052.18
1145	670831.72	127057.38
1146	670733.31	127127.70
1147	670668.71	127108.54
1148	670634.96	127098.54
1149	670630.23	127113.94
1150	670604.06	127199.18
1151	670597.41	127226.17
1152	670594.01	127239.97
1153	670582.81	127285.57
1154	670556.23	127391.07
1155	670548.54	127421.61
1156	670381.79	127357.64
1157	670259.06	127302.33
1158	670227.48	127276.04
1159	670214.17	127294.39
1160	670211.60	127297.93
1161	670195.60	127319.98

Обозначение характерных точек границы	Координаты, м (система координат МСК-166 (зона 3)	
	X	Y
1162	670177.78	127246.65
1163	670164.23	127211.86
1164	670109.87	127129.10
1165	670009.63	126925.88
1166	669958.60	126801.00
1167	669835.93	126499.82
1168	669650.19	126045.57
1169	669567.74	125843.04
1170	669399.36	125429.31
1171	669293.76	125169.49
1172	669203.20	124949.03
1173	669092.69	124677.35
1174	669032.80	124530.95
1175	668939.06	124307.59
1176	668885.54	124192.44
1177	668836.94	124101.87
1178	668744.07	123951.14
1179	668604.91	123755.26
1180	668531.13	123660.21
1181	668440.86	123558.37
1182	668365.93	123479.09
1183	668282.35	123392.92
1184	668250.03	123359.40
1185	668072.86	123177.04
1186	667979.41	123079.83
1187	667770.24	122866.31
1188	667512.75	122600.14
1189	667261.91	122342.94
1190	666965.43	122035.39
1191	666641.10	121705.85
1192	666578.90	121639.88
1193	666486.03	121530.23
1194	666239.53	121231.08
1195	666089.08	121051.12
1196	665934.24	120862.92
1197	665986.60	120826.26
1198	665989.90	120823.96
1199	666047.17	120783.84
1200	666162.32	120716.94

Обозначение характерных точек границы	Координаты, м (система координат МСК-166 (зона 3)	
	X	Y
1201	666293.48	120623.40
1202	666440.71	120516.50
1203	666593.31	120414.90
1204	666641.51	120388.13
1205	666657.77	120363.12
1206	666686.26	120316.60
1207	666702.05	120268.17
1208	666712.33	120234.44
1209	666732.95	120151.72
1210	666752.57	120075.65
1211	666775.82	120069.80
1212	666820.39	120065.79
1213	666870.74	120042.55
1214	666936.58	120015.40
1215	667004.34	119980.55
1216	667101.11	119920.61
1217	667145.63	119893.54
1218	667194.02	119862.61
1219	667236.65	119854.76
1220	667283.16	119850.75
1221	667270.48	119818.87
1222	667216.74	119704.92
1223	667158.91	119601.18
1224	667119.62	119509.60
1225	667090.66	119440.40
1226	667046.93	119226.55
1227	667030.20	119114.50
1228	667007.41	119047.32
1229	666974.26	118947.57
1230	666949.36	118855.94
1231	666934.73	118764.27
1232	666907.77	118672.65
1233	666893.24	118619.71
1234	666861.80	118516.70
1235	666845.08	118454.68
1236	666835.70	118392.63
1237	666839.16	118308.63
1238	666857.41	118242.83
1239	666886.39	118058.30

Обозначение характерных точек границы	Координаты, м (система координат МСК-166 (зона 3)	
	X	Y
1240	666913.71	117943.16
1241	666948.36	117811.57
1242	666962.86	117723.87
1243	666968.28	117681.85
1244	666967.96	117557.69
1245	666951.19	117482.88
1246	666947.40	117440.90
1247	666949.04	117364.20
1248	666950.77	117322.20
1249	666985.63	117272.77
1250	667020.43	117199.61
1251	667038.60	117174.33
1252	667051.25	117170.69
1253	667071.12	117152.67
1254	667108.95	117082.54
1255	667141.29	116990.89
1256	667180.66	116816.66
1257	667198.49	116712.50
1258	667201.93	116642.50
1259	667210.87	116594.52
1260	667214.58	116574.23
1261	667221.56	116536.54
1262	667221.67	116531.41
1263	667222.32	116506.59
1264	667223.18	116462.95
1265	667223.00	116392.95
1266	667224.60	116313.98
1267	667235.31	116256.51
1268	667240.64	116217.00
1269	667262.19	116152.32
1270	667262.11	116120.01
1271	667261.96	116064.38
1272	667265.40	115994.37
1273	667294.11	115899.14
1274	667308.40	115825.51
1275	667308.31	115791.41
1276	667319.05	115744.71
1277	667329.78	115694.42
1278	667333.36	115680.05

Обозначение характерных точек границы	Координаты, м (система координат МСК-166 (зона 3)	
	X	Y
1279	667338.69	115635.16
1280	667336.72	115577.73
1281	667323.92	115527.53
1282	667306.26	115467.34
1283	667293.40	115439.47
1284	667277.99	115419.23
1285	667257.42	115383.78
1286	667243.87	115354.42
1287	667210.03	115294.30
1288	667240.97	115277.44
1289	667294.44	115256.33
1290	667353.67	115232.17
1291	667381.98	115218.98
1292	667453.61	115189.59
1293	667622.58	115119.79
1294	667755.01	115096.85
1295	667799.76	115089.68
1296	667864.04	115076.24
1297	667952.44	115054.77
1298	668012.02	115046.42
1299	668053.85	115035.39
1300	668160.03	115022.43
1301	668056.78	114666.69
1302	667995.09	114433.51
1303	667864.04	114257.30
1304	667862.43	114255.11
1305	667860.08	114257.41
1306	667754.44	114361.50
1307	667681.01	114439.51
1308	667629.12	114480.78
1309	667562.15	114547.18
1310	667543.31	114547.95
1311	667528.14	114529.56
1312	667528.01	114529.30
1313	667375.05	114232.20
1314	667356.10	114193.38
1315	667331.92	114148.41
1316	667331.68	114147.96
1317	667329.12	114143.20

Обозначение характерных точек границы	Координаты, м (система координат МСК-166 (зона 3)	
	X	Y
1318	667326.34	114138.02
1319	667311.43	114110.23
1320	667154.94	113818.59
1321	667059.94	113630.19
1322	667037.11	113460.08
1323	667023.45	113333.43
1324	667021.98	113319.78
1325	667010.44	113217.87
1326	666997.13	113134.18
1327	666995.20	113122.07
1328	666992.14	113096.49
1329	666981.01	113003.65
1330	666978.89	112983.54
1331	666977.29	112968.35
1332	666978.74	112935.99
1333	666944.71	112928.71
1334	666939.26	112927.78
1335	666918.86	112924.31
1336	666752.80	112883.30
1337	666658.07	112859.90
1338	666638.04	112855.10
1339	666612.38	112848.95
1340	666597.65	112843.26
1341	666582.36	112837.36
1342	666571.39	112821.44
1343	666569.37	112818.50
1344	666485.04	112694.44
1345	666427.87	112610.32
1346	666409.21	112580.77
1347	666331.45	112457.64
1348	666223.44	112277.74
1349	666210.73	112260.38
1350	666214.73	112240.38
1351	666218.69	112166.38
1352	666228.66	112080.37
1353	666230.60	112002.38
1354	666234.61	111976.38
1355	666226.49	111904.41
1356	666200.30	111846.48

Обозначение характерных точек границы	Координаты, м (система координат МСК-166 (зона 3)	
	X	Y
1357	666200.26	111804.48
1358	666213.73	111779.05
1359	666237.59	111747.32
1360	666251.47	111722.96
1361	666265.73	111690.95
1362	666288.83	111648.41
1363	666296.08	111596.54
1364	666310.26	111529.21
1365	666317.32	111427.97
1366	666317.25	111353.22
1367	666302.90	111246.96
1368	666299.30	111190.60
1369	666311.64	111153.67
1370	666331.12	111104.19
1371	666389.94	111015.20
1372	666409.49	110953.12
1373	666423.72	110880.26
1374	666430.79	110812.93
1375	666450.25	110754.65
1376	666486.79	110679.60
1377	666497.41	110639.95
1378	666502.70	110628.06
1379	666505.37	110589.74
1380	666526.89	110537.90
1381	666561.03	110498.61
1382	666621.79	110441.95
1383	666632.02	110413.57
1384	666649.42	110441.61
1385	666659.33	110471.87
1386	666684.73	110522.33
1387	666707.12	110533.79
1388	666726.45	110541.18
1389	666738.51	110555.67
1390	666762.84	110579.33
1391	666781.04	110581.15
1392	666792.27	110587.33
1393	666808.65	110606.46
1394	666824.33	110616.81
1395	666850.50	110627.20

Обозначение характерных точек границы	Координаты, м (система координат МСК-166 (зона 3)	
	X	Y
1396	666874.90	110646.38
1397	666884.63	110647.59
1398	666899.80	110642.97
1399	666926.71	110630.10
1400	666942.12	110621.37
1401	666942.12	110624.95
1402	666949.45	110625.07
1403	666984.87	110623.58
1404	667011.33	110625.42
1405	667034.92	110611.52
1406	667041.45	110596.24
1407	667043.96	110592.56
1408	667045.78	110588.70
1409	667052.50	110580.03
1410	667065.77	110554.75
1411	667071.96	110545.28
1412	667085.39	110537.90
1413	667100.26	110532.59
1414	667124.96	110532.33
1415	667132.27	110528.46
1416	667135.49	110528.20
1417	667144.32	110524.33
1418	667155.44	110520.62
1419	667186.77	110499.24
1420	667207.90	110458.81
1421	667230.24	110428.56
1422	667268.74	110406.13
1423	667285.13	110391.45
1424	667308.11	110353.89
1425	667317.75	110312.24
1426	667340.08	110288.38
1427	667380.60	110238.25
1428	667390.16	110216.06
1429	667389.02	110214.92
1430	667391.06	110202.64
1431	667392.23	110195.62
1432	667401.91	110181.14
1433	667406.75	110169.88
1434	667407.31	110170.30

Обозначение характерных точек границы	Координаты, м (система координат МСК-166 (зона 3)	
	X	Y
1435	667428.88	110186.91
1436	667446.71	110159.47
1437	667488.84	110112.52
1438	667493.83	110090.96
1439	667488.81	110069.38
1440	667479.52	110058.57
1441	667487.19	110041.74
1442	667493.65	110016.05
1443	667508.22	109996.53
1444	667514.65	109912.85
1445	667545.32	109841.69
1446	667548.48	109795.44
1447	667561.22	109762.06
1448	667629.00	109679.94
1449	667659.81	109628.09
1450	667669.53	109594.02
1451	667663.07	109555.45
1452	667672.57	109525.43
1453	667698.10	109485.65
1454	667716.98	109472.41
1455	667734.17	109461.96
1456	667742.12	109454.79
1457	667751.92	109447.92
1458	667764.01	109407.24
1459	667798.07	109370.77
1460	667795.95	109350.64
1461	667847.78	109305.55
1462	667850.18	109260.10
1463	667856.69	109242.80
1464	667899.20	109219.56
1465	667874.66	109222.84
1466	667850.83	109216.50
1467	667811.43	109199.24
1468	667783.94	109207.49
1469	667750.51	109201.80
1470	667717.22	109210.74
1471	667683.43	109217.89
1472	667656.74	109212.64
1473	667640.70	109184.37

Обозначение характерных точек границы	Координаты, м (система координат МСК-166 (зона 3)	
	X	Y
1474	667611.87	109153.41
1475	667597.46	109110.58
1476	667572.30	109077.30
1477	667544.74	109046.41
1478	667541.12	109016.66
1479	667512.34	108966.72
1480	667459.61	108902.54
1481	667435.63	108859.74
1482	667351.77	108781.35
1483	667290.69	108746.96
1484	667227.22	108718.52
1485	667187.68	108680.51
1486	667167.30	108644.84
1487	667145.74	108629.41
1488	667137.35	108615.14
1489	667118.11	108521.14
1490	667100.13	108494.98
1491	667065.39	108466.49
1492	667031.85	108441.56
1493	667019.86	108427.30
1494	667013.85	108402.31
1495	667013.81	108351.12
1496	667018.58	108329.68
1497	667035.32	108309.41
1498	667050.88	108309.38
1499	667061.67	108326.02
1500	667086.80	108327.16
1501	667101.15	108310.46
1502	667103.53	108287.83
1503	667073.59	108277.18
1504	667066.39	108260.53
1505	667071.17	108253.38
1506	667086.73	108249.77
1507	667129.84	108260.40
1508	667132.22	108244.91
1509	667103.47	108224.74
1510	667101.06	108208.08
1511	667145.35	108205.60
1512	667152.52	108196.06

Обозначение характерных точек границы	Координаты, м (система координат МСК-166 (зона 3)	
	X	Y
1513	667139.33	108169.90
1514	667140.51	108155.61
1515	667150.08	108149.64
1516	667162.79	108148.98
1517	667171.56	108123.19
1518	667196.68	108105.95
1519	667207.61	108088.86
1520	667199.87	108079.64
1521	667171.53	108085.70
1522	667158.96	108081.82
1523	667153.45	108069.33
1524	667161.14	108036.63
1525	667139.45	108013.59
1526	667133.74	107995.95
1527	667140.96	107968.95
1528	667125.47	107959.75
1529	667116.17	107945.92
1530	667116.15	107918.22
1531	667110.42	107872.54
1532	667119.77	107847.09
1533	667153.19	107805.79
1534	667173.26	107761.11
1535	667194.91	107742.59
1536	667230.48	107716.35
1537	667256.75	107673.20
1538	667266.01	107642.40
1539	667256.77	107621.36
1540	667261.32	107590.08
1541	667298.71	107546.93
1542	667305.59	107503.37
1543	667301.88	107474.08
1544	667310.59	107457.93
1545	667308.34	107448.92
1546	667318.21	107425.64
1547	667319.00	107404.98
1548	667298.68	107380.95
1549	667296.81	107367.44
1550	667307.03	107349.79
1551	667309.33	107330.26

Обозначение характерных точек границы	Координаты, м (система координат МСК-166 (зона 3)	
	X	Y
1552	667303.32	107317.87
1553	667302.96	107310.37
1554	667319.30	107291.90
1555	667325.66	107273.73
1556	667315.14	107262.56
1557	667314.49	107239.50
1558	667334.22	107207.35
1559	667333.56	107185.00
1560	667324.47	107164.73
1561	667322.41	107139.58
1562	667329.48	107118.62
1563	667348.49	107094.15
1564	667347.11	107078.78
1565	667331.74	107038.26
1566	667321.27	107007.51
1567	667326.98	106960.00
1568	667345.32	106917.37
1569	667329.95	106876.85
1570	667327.18	106857.98
1571	667332.89	106813.96
1572	667334.17	106781.68
1573	667334.64	106755.76
1574	667326.56	106739.62
1575	667301.79	106738.78
1576	667303.11	106718.39
1577	667300.62	106685.25
1578	667287.83	106671.24
1579	667275.94	106665.21
1580	667284.44	106627.31
1581	667274.28	106610.57
1582	667261.51	106580.62
1583	667260.78	106495.13
1584	667269.68	106470.89
1585	667279.49	106439.16
1586	667277.80	106399.95
1587	667274.43	106367.50
1588	667278.87	106347.78
1589	667285.56	106308.35
1590	667284.14	106282.07

Обозначение характерных точек границы	Координаты, м (система координат МСК-166 (зона 3)	
	X	Y
1591	667273.21	106244.10
1592	667267.40	106211.25
1593	667279.19	106188.61
1594	667296.13	106157.21
1595	667320.37	106146.25
1596	667321.12	106137.50
1597	667334.24	106141.06
1598	667338.41	106141.06
1599	667356.96	106110.20
1600	667366.54	106091.80
1601	667366.01	106061.54
1602	667379.18	106035.42
1603	667381.61	106014.06
1604	667394.77	105996.85
1605	667410.33	105968.36
1606	667419.31	105952.93
1607	667424.10	105942.25
1608	667413.41	105919.10
1609	667420.02	105894.19
1610	667421.32	105844.34
1611	667414.25	105794.50
1612	667403.05	105732.19
1613	667402.51	105701.93
1614	667415.92	105670.85
1615	667438.89	105653.61
1616	667462.87	105641.44
1617	667482.25	105631.29
1618	667509.83	105602.38
1619	667530.87	105549.43
1620	667555.23	105504.14
1621	667564.97	105489.04
1622	667594.78	105455.23
1623	667614.24	105437.10
1624	667650.09	105414.15
1625	667665.91	105393.01
1626	667696.29	105373.08
1627	667718.78	105356.77
1628	667738.24	105338.05
1629	667751.20	105331.48

Обозначение характерных точек границы	Координаты, м (система координат МСК-166 (зона 3)	
	X	Y
1630	667788.56	105288.34
1631	667847.42	105189.55
1632	667890.47	105195.65
1633	667938.65	105195.63
1634	667966.24	105088.70
1635	668098.02	104838.43
1636	668169.91	104693.54
1637	668191.38	104633.45
1638	668206.68	104489.87
1639	668223.00	104456.24
1640	668261.82	104263.78
1641	668290.79	104194.36
1642	668292.00	104191.47
1643	668617.97	104211.75
1644	669313.95	104217.66
1645	669306.78	104385.69
1646	669324.23	104421.32
1647	669330.43	104474.27
1648	669331.51	104538.45
1649	669320.17	104536.02
1650	669326.37	104669.20
1651	669324.43	104672.89
1652	669341.38	104723.76
1653	669356.80	104774.67
1654	669374.74	104779.76
1655	669394.21	104774.66
1656	669448.51	104735.95
1657	669464.91	104740.02
1658	669477.22	104752.23
1659	669486.52	104845.92
1660	669483.47	104880.54
1661	669532.80	104888.16
1662	669565.60	104889.17
1663	669579.96	104902.41
1664	669587.16	104930.92
1665	669588.21	104955.36
1666	669599.39	104996.60
1667	669584.03	105022.06
1668	669615.82	105040.38

Обозначение характерных точек границы	Координаты, м (система координат МСК-166 (зона 3)	
	X	Y
1669	669618.92	105073.98
1670	669598.45	105115.74
1671	669582.08	105153.42
1672	669590.29	105162.59
1673	669664.23	105176.31
1674	669821.08	105201.73
1675	669880.42	105230.74
1676	669955.89	105238.35
1677	670003.06	105247.50
1678	670061.35	105250.03
1679	670045.67	105185.36
1680	670031.27	105122.24
1681	670065.91	104859.50
1682	670084.28	104749.52
1683	670090.39	104706.75
1684	670139.50	104584.54
1685	670170.16	104476.59
1686	670176.27	104419.56
1687	670192.57	104291.24
1688	670224.68	104226.57
1689	670267.67	104153.24
1690	670273.79	104112.51
1691	670272.94	104015.26
1692	670281.02	103855.38
1693	670294.72	103684.30
1694	670299.79	103602.83
1695	670352.98	103472.47
1696	670386.78	103440.89
1697	670577.36	103340.03
1698	670673.65	103261.59
1699	670725.86	103185.20
1700	670791.41	103122.05
1701	670855.97	103095.55
1702	670936.94	103090.44
1703	671008.66	103047.65
1704	671097.77	102970.23
1705	671098.27	102949.87
1706	671117.72	102933.57
1707	671123.87	102918.29

Обозначение характерных точек границы	Координаты, м (система координат МСК-166 (зона 3)	
	X	Y
1708	671144.38	102938.65
1709	671181.30	102957.99
1710	671200.77	102956.97
1711	671221.25	102923.36
1712	671230.46	102909.10
1713	671276.60	102925.38
1714	671331.98	102961.00
1715	671350.44	102977.29
1716	671374.03	102996.63
1717	671396.62	103039.40
1718	671423.80	103066.88
1719	671465.83	103072.97
1720	671522.21	103081.11
1721	671592.95	103100.44
1722	671748.79	103148.26
1723	671841.04	103143.14
1724	672011.69	103141.05
1725	672054.74	103132.90
1726	672097.81	103141.03
1727	672122.96	103205.18
1728	672143.47	103213.32
1729	672170.13	103223.49
1730	672260.33	103246.89
1731	672282.89	103244.85
1732	672302.35	103217.35
1733	672317.68	103165.41
1734	672362.77	103153.18
1735	672385.32	103149.10
1736	672414.02	103144.00
1737	672537.03	103167.38
1738	672592.40	103180.61
1739	672613.93	103193.84
1740	672624.20	103213.18
1741	672627.29	103231.51
1742	672639.59	103250.86
1743	672646.49	103208.09
1744	672650.57	103185.68
1745	672659.78	103167.35
1746	672684.38	103165.31

Обозначение характерных точек границы	Координаты, м (система координат МСК-166 (зона 3)	
	X	Y
1747	672706.93	103163.26
1748	672811.48	103165.27
1749	672859.01	103163.73
1750	672882.59	103163.72
1751	672932.82	103169.82
1752	672958.44	103173.89
1753	672979.98	103183.04
1754	672993.31	103199.33
1755	673012.83	103250.24
1756	673025.17	103300.14
1757	673034.44	103352.08
1758	673025.25	103398.92
1759	673019.13	103436.59
1760	673030.43	103479.36
1761	673042.77	103530.27
1762	673061.29	103601.56
1763	673072.58	103630.06
1764	673091.95	103668.24
1765	673111.46	103724.24
1766	673126.88	103770.07
1767	673135.12	103819.96
1768	673133.09	103843.38
1769	673104.43	103887.18
1770	673151.97	103896.84
1771	673168.36	103885.63
1772	673187.84	103896.83
1773	673207.34	103927.37
1774	673196.11	103964.04
1775	673201.49	103979.31
1776	673210.81	104018.49
1777	673247.94	104174.45
1778	673273.48	104281.73
1779	673286.81	104291.91
1780	673370.85	104275.59
1781	673432.55	104258.05
1782	673470.25	104251.12
1783	673490.76	104259.26
1784	673496.93	104283.70
1785	673531.81	104326.46

Обозначение характерных точек границы	Координаты, м (система координат МСК-166 (зона 3)	
	X	Y
1786	673603.75	104406.38
1787	673644.76	104416.55
1788	673693.96	104419.59
1789	673749.32	104422.63
1790	673791.35	104432.80
1791	673803.66	104439.93
1792	673830.34	104481.67
1793	673850.87	104520.36
1794	673874.46	104545.82
1795	673904.21	104575.34
1796	673952.42	104609.95
1797	674006.75	104624.19
1798	674061.19	104773.87
1799	673983.34	104837.53
1800	673950.55	104850.27
1801	673909.56	104856.39
1802	673844.99	104865.57
1803	673733.27	104875.79
1804	673634.88	104882.95
1805	673593.87	104881.94
1806	673616.56	105057.08
1807	673629.98	105173.17
1808	673621.80	105204.74
1809	673606.96	105226.64
1810	673652.06	105225.60
1811	673676.66	105227.63
1812	673697.17	105236.79
1813	673705.40	105274.47
1814	673742.30	105283.62
1815	673782.28	105282.59
1816	673845.31	105282.58
1817	673892.98	105283.58
1818	674298.37	105288.56
1819	674595.63	105294.59
1820	674747.33	105294.54
1821	674902.11	105297.05
1822	674880.56	105271.59
1823	674572.21	104842.97
1824	674527.07	104789.01

Обозначение характерных точек границы	Координаты, м (система координат МСК-166 (зона 3)	
	X	Y
1825	674172.01	104265.69
1826	673920.59	103892.04
1827	673727.67	103605.95
1828	673747.07	103514.29
1829	673754.72	103467.45
1830	673888.46	102788.19
1831	673928.75	102592.31
1832	674187.97	101256.59
1833	674864.70	101178.11
1834	674841.76	101143.51
1835	674864.57	101017.87
1836	674860.88	100986.91
1837	674833.35	100937.75
1838	674922.15	100816.64
1839	674936.77	100760.19
1840	674927.58	100730.14
1841	674973.36	100670.04
1842	674990.72	100610.86
1843	674910.09	100623.62
1844	674906.41	100604.51
1845	674935.71	100581.74
1846	674984.28	100574.44
1847	674996.18	100561.69
1848	674986.08	100533.47
1849	675005.28	100474.28
1850	674941.11	100450.63
1851	674924.60	100430.60
1852	674929.16	100407.84
1853	675023.09	100400.53
1854	675072.11	100390.50
1855	675141.76	100383.20
1856	675164.68	100395.03
1857	675179.35	100411.41
1858	675178.45	100431.44
1859	675196.80	100456.93
1860	675216.06	100476.04
1861	675240.36	100492.43
1862	675263.28	100501.52
1863	675298.11	100506.98

Обозначение характерных точек границы	Координаты, м (система координат МСК-166 (зона 3)	
	X	Y
1864	675361.33	100495.12
1865	675394.31	100480.55
1866	675395.22	100464.16
1867	675377.31	100419.55
1868	675377.75	100394.97
1869	675399.75	100405.89
1870	675476.78	100471.42
1871	675511.57	100522.96
1872	675543.64	100558.76
1873	675571.67	100566.71
1874	675675.21	100599.22
1875	675697.61	100530.02
1876	675707.67	100500.88
1877	675816.72	100490.83
1878	675864.37	100486.27
1879	675874.05	100485.76
1880	675892.31	100475.34
1881	675917.97	100473.51
1882	675943.63	100464.39
1883	675983.03	100465.29
1884	676022.43	100448.44
1885	676022.42	100441.61
1886	676016.92	100436.60
1887	676020.57	100425.22
1888	676028.83	100436.15
1889	676042.12	100437.05
1890	676054.48	100419.30
1891	676073.26	100414.28
1892	676100.52	100412.46
1893	676162.81	100375.12
1894	676219.61	100344.14
1895	676267.44	100282.21
1896	676287.60	100273.10
1897	676325.14	100233.94
1898	676366.35	100195.69
1899	676415.81	100161.99
1900	676438.72	100146.51
1901	676494.58	100107.34
1902	676556.87	100066.35

Обозначение характерных точек границы	Координаты, м (система координат МСК-166 (зона 3)	
	X	Y
1903	676608.16	100035.38
1904	676623.27	100018.08
1905	676653.04	99994.40
1906	676805.32	99898.30
1907	676855.71	99879.17
1908	676887.79	99880.07
1909	676907.95	99887.35
1910	676936.36	99885.52
1911	676980.34	99868.21
1912	676997.29	99866.38
1913	677057.00	99862.00
1914	677119.17	99844.39
1915	677217.70	99960.71
1916	677273.62	100085.57
1917	677317.63	100205.98
1918	677324.14	100304.89
1919	677310.01	100388.00
1920	677305.00	100506.00
1921	677302.00	100569.00
1922	677283.00	100658.00
1923	677272.00	100751.00
1924	677250.02	100797.66
1925	677185.93	100843.69
1926	677070.79	100853.64
1927	676986.67	100840.54
1928	676818.15	100822.40
1929	676713.27	100826.69
1930	676602.73	100820.70
1931	676481.82	100822.39
1932	676395.97	100857.56
1933	676296.03	100948.63
1934	676210.07	101098.59
1935	676176.12	101258.49
1936	676159.07	101396.83
1937	676185.54	101556.89
1938	676248.29	101659.84
1939	676309.18	101758.70
1940	676382.00	101851.00
1941	676437.00	101919.00

Обозначение характерных точек границы	Координаты, м (система координат МСК-166 (зона 3)	
	X	Y
1942	676506.67	101979.28
1943	676661.38	102045.26
1944	676794.70	102090.34
1945	676950.07	102138.22
1946	677076.33	102211.24
1947	677160.36	102282.73
1948	677243.44	102380.37
1949	677275.81	102488.28
1950	677266.16	102588.62
1951	677235.74	102706.36
1952	677201.38	102765.55
1953	677131.00	102834.01
1954	677065.10	102859.32
1955	676883.63	102921.27
1956	676760.86	102975.25
1957	676663.42	103052.31
1958	676563.68	103193.72
1959	676484.20	103331.84
1960	676460.62	103427.66
1961	676469.86	103506.53
1962	676513.44	103582.61
1963	676565.14	103656.98
1964	676624.74	103735.65
1965	676679.47	103781.92
1966	676733.00	103817.00
1967	676817.22	103871.47
1968	676915.91	103927.38
1969	677045.91	104008.58
1970	677256.22	104096.71
1971	677432.69	104173.54
1972	677586.97	104251.60
1973	677689.52	104368.06
1974	677757.80	104485.32
1975	677851.15	104633.67
1976	677913.19	104756.74
1977	677975.51	104871.76
1978	678058.74	104965.38
1979	678115.33	105015.75
1980	678177.08	105090.48

Обозначение характерных точек границы	Координаты, м (система координат МСК-166 (зона 3)	
	X	Y
1981	678204.00	105228.01
1982	678241.00	105285.00
1983	678284.00	105339.00
1984	678357.38	105397.04
1985	678450.90	105428.60
1986	678631.98	105489.49
1987	678809.18	105546.21
1988	678976.32	105602.57
1989	679062.29	105676.15
1990	679142.66	105737.45
1991	679222.95	105800.75
1992	679269.27	105856.79
1993	679272.63	105931.43
1994	679268.01	105980.00
1995	679251.69	106065.61
1996	679196.86	106134.12
1997	679133.34	106220.45
1998	679089.00	106350.00
1999	679069.57	106425.60
2000	679056.69	106503.68
2001	679042.09	106630.03
2002	679011.02	106709.47
2003	678969.01	106754.00
2004	678925.00	106833.00
2005	678903.00	106887.01
2006	678873.00	106939.00
2007	678861.75	106996.13
2008	678881.63	107059.27
2009	678918.33	107102.89
2010	679000.20	107178.34
2011	679126.31	107255.38
2012	679253.15	107312.31
2013	679437.18	107347.13
2014	679564.61	107387.97
2015	679629.67	107482.95
2016	679731.61	107671.91
2017	679743.50	107789.15
2018	679702.52	107920.59
2019	679613.55	108042.25

Обозначение характерных точек границы	Координаты, м (система координат МСК-166 (зона 3)	
	X	Y
2020	679477.54	108156.17
2021	679401.23	108205.78
2022	679339.28	108304.25
2023	679274.82	108416.73
2024	679193.00	108547.00
2025	679153.06	108666.10
2026	679141.59	108816.73
2027	679141.60	109040.28
2028	679125.57	109317.62
2029	679107.09	109606.97
2030	679078.46	109787.19
2031	679018.57	109940.10
2032	678894.76	110078.63
2033	678821.03	110168.63
2034	678711.25	110253.29
2035	678730.00	110305.00
2036	678777.00	110365.00
1	678804.49	110352.41

Площадь муниципального образования 29074,40 га.

Приложение 8 к Закону края
от 22 декабря 2022 г. № 4-1427

Приложение 8 к Закону края
от 25 февраля 2005 г. № 13-3113

Текстовое описание местоположения границ муниципального образования Дороховский сельсовет

По смежеству с землями муниципального образования
Ачинский муниципальный район Красноярского края
(далее – Ачинский район)

Граница муниципального образования Дороховский сельсовет по смежеству с землями муниципального образования Ачинский район проходит от точки 1 (узловая точка) до точки 612 (узловая точка) протяженностью 52656,13 м.

От точки 1 – узловой точки пересечения границ муниципального образования Боготольский муниципальный район Красноярского края (далее – Боготольский район), муниципального образования Ачинский район и муниципального образования Дороховский сельсовет граница следует на северо-восток ломаной линией 1379,96 м по лесной дороге до точки 9.

От точки 9 граница идет на юго-восток ломаной линией 809,22 м по лесу, пересекая ручей Преснякова, до точки 15. Далее граница проходит на восток ломаной линией 740,27 м по лесу, пересекая реку Чулым, по кустарнику до точки 20. Затем граница следует на юго-восток ломаной линией 867,18 м по болоту, сенокосу до точки 27.

От точки 27 граница идет на северо-восток ломаной линией 1556,90 м по сенокосу и лесу до точки 36. Далее граница проходит на юго-восток ломаной линией 2441,66 м по лесу, пересекая реку Грязнушка, до реки Чулым (точка 48). Затем граница следует общим направлением на юго-восток извилистой линией 8529,11 м по середине реки Чулым вверх по течению до точки 109.

От точки 109 граница идет на юго-восток ломаной линией 1414,61 м, пересекая реку Чулым, по лесу, пересекая реку Мельничная, до точки 127. Далее граница проходит на северо-восток ломаной линией 2750,84 м по лесу и кустарнику до точки 147. Затем граница следует на юго-восток прямой линией 1414,52 м по лесу и кустарнику до точки 153.

От точки 153 граница идет на юго-запад ломаной линией 387,28 м по лесу до точки 157. Далее граница проходит общим юго-восточным направлением извилистой линией 3127,15 м по кустарнику, пересекая реку Горелка, вдоль полевой дороги, по лесу до точки 183. Затем граница следует на юго-восток ломаной линией 332,37 м по лесу до точки 190.

От точки 190 граница идет на северо-восток ломаной линией 1822,89 м по лесу, пересекая автомобильную дорогу Ачинск – Ужур – Троицкое и безымянный ручей, до точки 221. Далее граница проходит на северо-запад ломаной линией 425,67 м по лесу до точки 225. Затем граница следует на юго-восток ломаной

линией 1058,42 м по лесу до полевой дороги к деревне Малый Улуй (точка 242).

От точки 242 граница идет извилистой линией общим расстоянием 2103,69 м по полевой дороге: на северо-восток до точки 255, на север до точки 268. Далее граница проходит на восток прямой линией 55,61 м по лесу до точки 269. Затем граница следует на север ломаной линией 669,41 м по лесу до точки 273. Далее граница идет на юго-восток прямой линией 2407,23 м по лесу до точки 277.

От точки 277 граница проходит на северо-восток прямой линией 1665,72 м по лесу до точки 280. Затем граница следует на северо-восток ломаной линией 1106,27 м по лесу до реки Большой Улуй (точка 288). Далее граница идет общим направлением на юго-восток извилистой линией 5574,85 м по середине реки Большой Улуй вниз по течению до точки 524.

От точки 524 граница проходит в юго-западном направлении ломаной линией 3261,04 м по лесу, пересекая реку Ладановка и безымянный ручей, до точки 550. Затем граница следует на юго-восток ломаной линией 2800,80 м по лесу и пастбищу до точки 565. Далее граница идет на юго-восток прямой линией 2349,48 м по лесу и пашне до точки 599.

От точки 599 граница проходит в юго-западном направлении прямой линией 1603,98 м по лесу, болоту, пересекая реку Чулым до ее середины, до точки 612 – узловой точки пересечения границ муниципального образования Ачинский район, муниципального образования Краснополянский сельсовет и муниципального образования Дороховский сельсовет.

По смежеству с землями муниципального образования
Краснополянский сельсовет

Граница муниципального образования Дороховский сельсовет по смежеству с землями муниципального образования Краснополянский сельсовет проходит от точки 612 (узловая точка) до точки 698 (узловая точка) протяженностью 13963,89 м.

От точки 612 – узловой точки пересечения границ муниципального образования Ачинский район, муниципального образования Краснополянский сельсовет и муниципального образования Дороховский сельсовет граница следует общим направлением на запад извилистой линией 13963,89 м по середине реки Чулым вниз по течению до точки 698 – узловой точки пересечения границ муниципального образования Краснополянский сельсовет, муниципального образования город Назарово и муниципального образования Дороховский сельсовет.

По смежеству с землями муниципального образования
город Назарово

Граница муниципального образования Дороховский сельсовет по смежеству с землями муниципального образования город Назарово проходит от точки 698 (узловая точка) до точки 1161 (узловая точка) протяженностью 32002,67 м.

От точки 698 – узловой точки пересечения границ муниципального образования Краснополянский сельсовет, муниципального образования город

Назарово и муниципального образования Дороховский сельсовет граница следует в северо-восточном направлении ломаной линией 81,63 м, пересекая реку Чулым от середины до ее правого берега (точка 700).

От точки 700 граница идет извилистой линией общим расстоянием 3444,47 м по правому берегу реки Чулым вниз по течению: на северо-запад до точки 748, на юго-запад до точки 772. Затем граница проходит на северо-запад ломаной линией 2203,08 м по кустарникам, огибая безымянное озеро с юго-западной стороны, пересекая полевые дороги, автомобильную дорогу Подъезд к Костенькам, по сенокосу, болоту, лесу, пастбищу до точки 785.

От точки 785 граница следует в северо-восточном направлении ломаной линией 678,03 м по сенокосу, лесу, пашне до точки 787. Далее граница идет в юго-западном направлении прямой линией 840,53 м по середине просеки для эксплуатации линии электропередачи до проселочной дороги (точка 789).

От точки 789 граница проходит в северо-западном направлении ломаной линией 1514,55 м по проселочной дороге до точки 812. Затем граница следует на северо-восток ломаной линией 135,51 м по проселочной дороге до точки 815. Далее граница идет в юго-восточном направлении ломаной линией 264,31 м по сенокосу, лесу до точки 819.

От точки 819 граница проходит в северо-восточном направлении ломаной линией 589,80 м по сенокосу, лесу, пастбищу, пересекая безымянный пруд, до точки 829. Затем граница следует в юго-восточном направлении ломаной линией 1117,05 м вдоль каменного карьера с южной стороны, по пастбищу, пашне, лесу до точки 851.

От точки 851 граница идет на северо-запад и северо-восток ломаной линией 590,38 м, огибая каменный карьер с восточной стороны, по пастбищу, лесу до точки 859. Далее граница проходит в северо-западном направлении ломаной линией 1256,96 м, огибая каменный карьер с северной стороны, по лесу, пастбищу до точки 874.

От точки 874 граница следует в юго-западном направлении ломаной линией 866,78 м по лесу вдоль полевой дороги с западной стороны до точки 883. Затем граница идет в северо-западном направлении ломаной линией 1055,69 м по лесу, огибая отстойники и безымянный пруд с северной стороны, до точки 893.

От точки 893 граница проходит на юго-восток ломаной линией 411,04 м по лесу, огибая безымянный пруд с западной стороны, до точки 896. Далее граница следует на юго-запад ломаной линией 405,01 м по лесу, пересекая реку Продуктовка и автомобильную дорогу Ачинск – Ужур – Троицкое, до точки 905.

От точки 905 граница идет ломаной линией общим расстоянием 3773,56 м по лесу вдоль полосы отвода автомобильной дороги Ачинск – Ужур – Троицкое с северной стороны: на юго-запад до точки 929, на северо-запад до точки 945, на юго-запад до автомобильной дороги ЛОК «Сокол» – Сосновый Бор (точка 959).

От точки 959 граница проходит ломаной линией по лесу вдоль полосы отвода автомобильной дороги ЛОК «Сокол» – Сосновый Бор с северной стороны: общим направлением на северо-запад 2372,94 м до точки 1003, на запад 1362,57 м до точки 1021, на юго-запад 704,44 м до точки 1028. Затем граница следует на юго-восток прямой линией 43,39 м, пересекая автомобильную дорогу ЛОК «Сокол» – Сосновый Бор, по кустарникам и пастбищу до точки 1032.

От точки 1032 граница идет на юго-запад прямой линией 65,43 м по пастбищу и кустарникам до точки 1033. Далее граница проходит в юго-восточном направлении ломаной линией 610,48 м по кустарникам, болоту, пастбищу до точки 1036. Затем граница следует в северо-восточном направлении прямой линией 70,95 м по пастбищу до точки 1037.

От точки 1037 граница идет в юго-восточном направлении прямой линией 258,48 м по кустарникам, пастбищу до точки 1038. Далее граница проходит в юго-западном направлении прямой линией 310,90 м по пастбищу до точки 1039. Затем граница следует на юго-восток прямой линией 163,57 м по пастбищу до точки 1040.

От точки 1040 граница идет в юго-западном направлении прямой линией 620,17 м по кустарникам, лесу и пастбищу до точки 1043. Далее граница проходит на юго-восток ломаной линией 929,64 м по лесу, болоту, пастбищу, пересекая полевые дороги, по кустарникам до правого берега реки Чулым (точка 1049).

От точки 1049 граница следует на юго-восток извилистой линией 1120,96 м по правому берегу реки Чулым вниз по течению до точки 1058. Затем граница идет на юго-восток прямой линией 252,61 м, пересекая реку Чулым до ее левого берега (точка 1061). Далее граница проходит на северо-запад прямой линией 40,49 м по кустарникам до точки 1062.

От точки 1062 граница следует на юго-восток извилистой линией 562,38 м вверх по течению по руслу протоки, соединяющей реку Чулым и безымянное озеро, до точки 1075. Затем граница идет в юго-восточном направлении ломаной линией 964,72 м по берегу безымянного озера, огибая его с юго-западной стороны, до точки 1086.

От точки 1086 граница проходит на северо-восток ломаной линией 174,17 м по сенокосу до точки 1088. Далее граница следует ломаной линией по сенокосу вдоль жилого массива с юго-западной стороны: на юго-запад 242,07 м до точки 1102, на юго-восток 355,21 м до точки 1118, на северо-восток 26,41 м до точки 1119, на юго-восток 419,13 м до точки 1137.

От точки 1137 граница идет на юго-запад ломаной линией 18,66 м по пашне до точки 1140. Затем граница проходит на юго-восток прямой линией 31,75 м по пашне до точки 1141. Далее граница следует на северо-восток ломаной линией 77,16 м по пашне до точки 1144. Затем граница идет на юго-восток прямой линией 129,90 м по пашне до точки 1146.

От точки 1146 граница проходит на юго-запад прямой линией 102,58 м по пашне до точки 1148. Далее граница следует на юго-восток прямой линией 334,53 м по сенокосу вдоль жилого массива с южной стороны до точки 1155. Затем граница идет на юго-запад ломаной линией 354,31 м по сенокосу вдоль автомобильной дороги от улицы Южная с западной стороны, пересекая ее, до точки 1158.

От точки 1158 граница проходит в юго-восточном направлении прямой линией 54,29 м по сенокосу до автомобильной дороги Ачинск – Ужур – Троицкое до точки 1161 – узловой точки пересечения границ муниципального образования город Назарово, муниципального образования Верхнеададымский сельсовет и муниципального образования Дороховский сельсовет.

По смежеству с землями муниципального образования

Верхнеададымский сельсовет

Граница муниципального образования Дороховский сельсовет по смежеству с землями муниципального образования Верхнеададымский сельсовет проходит от точки 1161 (узловая точка) до точки 1631 (узловая точка) протяженностью 29089,78 м.

От точки 1161 – узловой точки пересечения границ муниципального образования город Назарово, муниципального образования Верхнеададымский сельсовет и муниципального образования Дороховский сельсовет граница следует на юго-запад изогнутой линией 7853,75 м по середине автомобильной дороги Ачинск – Ужур – Троицкое до точки 1196.

От точки 1196 граница идет в северо-западном направлении ломаной линией 1771,93 м по пашне и лесу до полевой дороги (точка 1220). Далее граница проходит общим направлением на запад извилистой линией 4757,91 м по полевой дороге до точки 1287. Затем граница следует на северо-запад плавной линией 994,92 м по полевой дороге до точки 1300.

От точки 1300 граница идет на юго-запад ломаной линией 833,94 м по сенокосу, лесу и пашне до полевой дороги (точка 1304). Далее граница проходит на юго-восток ломаной линией 438,19 м по полевой дороге до точки 1310. Затем граница следует на юго-запад ломаной линией 2832,67 м по сенокосу, пашне, лесу, пастбищу, болоту до безымянного ручья (точка 1349).

От точки 1349 граница идет на северо-запад извилистой линией 1969,12 м по руслу безымянного ручья вниз по течению до реки Ельник (точка 1383). Далее граница проходит извилистой линией общим расстоянием 2313,99 м по середине реки Ельник вниз по течению: на северо-восток до точки 1397, на северо-запад до реки Поперечка (точка 1464). Затем граница следует извилистой линией общим расстоянием 4627,34 м по середине реки Поперечка вверх по течению: на юго-запад до точки 1494, на северо-запад до устья безымянного ручья (точка 1613).

От точки 1613 граница идет на северо-запад извилистой линией 696,02 м по руслу безымянного ручья вверх по течению до точки 1631 – узловой точки пересечения границ муниципального образования муниципального образования Верхнеададымский сельсовет, муниципального образования Павловский сельсовет и муниципального образования Дороховский сельсовет.

По смежеству с землями муниципального образования
Павловский сельсовет

Граница муниципального образования Дороховский сельсовет по смежеству с землями муниципального образования Павловский сельсовет проходит от точки 1631 (узловая точка) до точки 1914 (узловая точка) протяженностью 22333,12 м.

От точки 1631 – узловой точки пересечения границ муниципального образования муниципального образования Верхнеададымский сельсовет, муниципального образования Павловский сельсовет и муниципального образования Дороховский сельсовет граница следует на север ломаной линией 91,66 м по лесу и сенокосу до точки 1633.

От точки 1633 граница идет в северо-западном направлении ломаной линией

1075,30 м по сенокосу и пашне вдоль безымянного ручья до полевой дороги (точка 1642). Затем граница проходит по полевой дороге: в северном направлении прямой линией 1022,61 м до точки 1644, на восток прямой линией 168,18 м до точки 1645.

От точки 1645 граница следует на северо-восток ломаной линией 157,17 м по пашне, сенокосу до точки 1648. Далее граница идет на юго-запад прямой линией 11,60 м по сенокосу и пашне до полевой дороги (точка 1649). Затем граница проходит в северо-восточном направлении ломаной линией 244,31 м по полевой дороге до точки 1653.

От точки 1653 граница следует общим направлением на северо-восток извилистой линией 567,63 м по сенокосу, пашне и лесу до точки 1669. Далее граница идет на юго-восток прямой линией 87,59 м по пашне и лесу до точки 1671. Затем граница проходит на северо-восток ломаной линией 494,71 м по лесу, пашне, сенокосу до полевой дороги (точка 1678).

От точки 1678 граница следует в северо-западном направлении ломаной линией 2815,74 м по полевой дороге до точки 1707. Далее граница идет в северо-восточном направлении ломаной линией 70,58 м по границе леса и пашни до точки 1709. Затем граница проходит на северо-запад ломаной линией 75,83 м по границе леса и пашни до точки 1712.

От точки 1712 граница следует в северо-восточном направлении ломаной линией 592,70 м по пашне, лесу, пастбищу до точки 1722. Далее граница идет на север прямой линией 350,70 м по пастбищу и пашне до точки 1726. Затем граница проходит на северо-восток ломаной линией 212,69 м по границе пашни и леса до точки 1730.

От точки 1730 граница следует на северо-запад ломаной линией 209,28 м по пашне, пастбищу до проселочной дороги (точка 1736). Далее граница идет в северо-восточном направлении изогнутой линией 270,83 м по проселочной дороге до точки 1742. Затем граница проходит на северо-запад ломаной линией 86,62 м по границе пашни и пастбища до точки 1745.

От точки 1745 граница следует на север ломаной линией 299,57 м по пашне, пастбищу, лесу до точки 1752. Далее граница идет на северо-восток ломаной линией 691,00 м по пашне и пастбищу до точки 1767. Затем граница проходит в юго-восточном направлении ломаной линией 75,85 м по границе пашни и леса до точки 1769.

От точки 1769 граница следует на северо-восток ломаной линией 509,26 м по пашне, лесу, пастбищу до точки 1779. Далее граница идет общим северо-восточным направлением извилистой линией 1047,27 м по пашне и пастбищу до точки 1798. Затем граница проходит на юго-восток изогнутой линией 494,27 м по пашне, сенокосу, лесу до точки 1805.

От точки 1805 граница следует на северо-восток прямой линией 293,47 м по пашне, лесу, сенокосу до точки 1807. Далее граница идет на юго-восток ломаной линией 59,07 м по границе пашни и сенокоса до точки 1809. Затем граница проходит общим направлением на север ломаной линией 1328,79 м по лесу и сенокосу до точки 1821.

От точки 1821 граница следует в юго-западном направлении прямой линией 2059,54 м по лесу, пастбищу до точки 1827. Далее граница идет на северо-запад ломаной линией 3075,34 м по лесу, пастбищу до точки 1833. Затем граница

проходит общим северо-западным направлением ломаной линией 930,82 м по границе пастбища и леса до точки 1849.

От точки 1849 граница следует в юго-западном направлении изогнутой линией 117,56 м по границе пастбища и леса до берега безымянного озера (точка 1852). Далее граница идет на северо-запад ломаной линией 144,25 м по берегу безымянного озера, огибая безымянное озеро с восточной стороны, по пастбищу до безымянного ручья (точки 1854).

От точки 1854 граница проходит в северо-восточном и северо-западном направлении извилистой линией 475,07 м по руслу безымянного ручья вверх по течению до полевой дороги (точка 1868). Затем граница следует в северо-восточном направлении ломаной линией 373,60 м по полевой дороге до точки 1874.

От точки 1874 граница идет на северо-запад ломаной линией 1752,66 м по пастбищу, огибая озеро Лебяжье с восточной стороны, безымянные озера с западной стороны, по кустарникам, лесу, пересекая реку Чулым до ее середины, до точки 1914 – узловой точки пересечения границ муниципального образования Павловский сельсовет, муниципального образования Боготольский район и муниципального образования Дороховский сельсовет.

По смежеству с землями муниципального образования
Боготольский район

Граница муниципального образования Дороховский сельсовет по смежеству с землями муниципального образования Боготольский район проходит от точки 1914 (узловая точка) до точки 1 (узловая точка) протяженностью 14914,42 м.

От точки 1914 – узловой точки пересечения границ муниципального образования Павловский сельсовет, муниципального образования Боготольский район и муниципального образования Дороховский сельсовет граница следует общим направлением на северо-восток, далее на юго-восток извилистой линией 14752,96 м по середине реки Чулым вверх по течению до точки 2034.

От точки 2034 граница идет в северо-восточном направлении ломаной линией 161,46 м, пересекая реку Чулым, по лесу до лесной дороги до точки 1 – узловой точки пересечения границ муниципального образования Боготольский район, муниципального образования Ачинский район и муниципального образования Дороховский сельсовет.

Приложение 9 к Закону края
от 22 декабря 2022 г. № 4-1427

Приложение 9 к Закону края
от 25 февраля 2005 г. № 13-3113

Графическое отображение местоположения границ муниципального образования Дороховский сельсовет

Раздел I. Обзорная схема местоположения границ муниципального образования

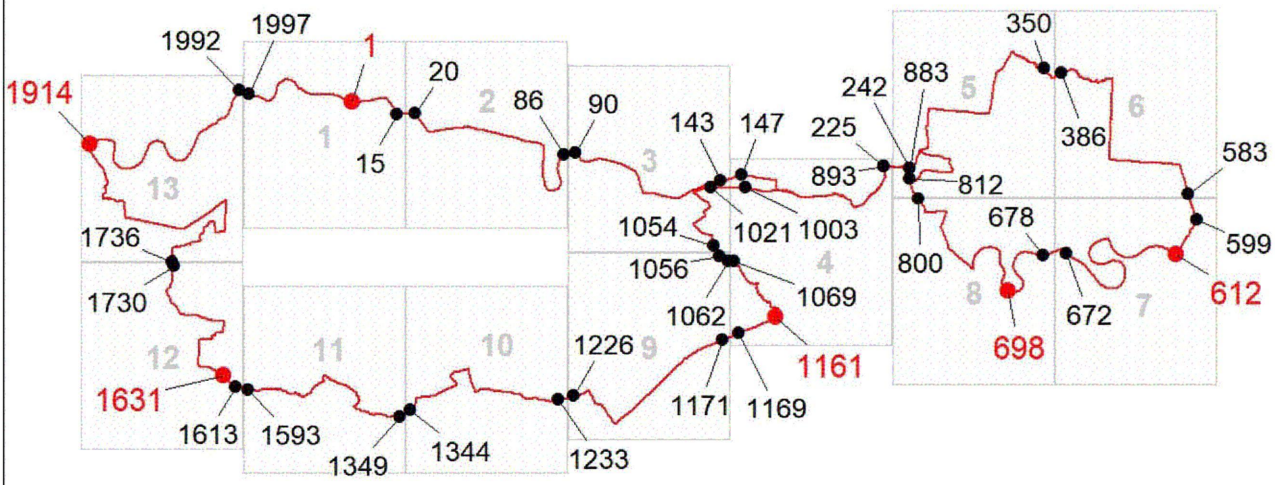

Описание смежеств:

1 – 612	Ачинский район
612 – 698	Краснополянский сельсовет
698 – 1161	город Назарово
1161 – 1631	Верхнеададымский сельсовет
1631 – 1914	Павловский сельсовет
1914 – 1	Боготольский район

Масштаб 1:300000

Используемые условные знаки и обозначения:

	Граница муниципального образования
1	Узловая точка границы муниципального образования и её номер
143	Поворотная точка границы муниципального образования и её номер
1	Номер выносного листа обзорной схемы местоположения границ муниципального образования

К приложению 9

Раздел II. Выносные листы обзорной схемы местоположения границ муниципального образования

Выносной лист № 1 (граница муниципального образования от точки 1 до точки 15, от точки 1997 до точки 1)



Масштаб 1:25000

Условные обозначения:

Граница муниципального образования

Характерная точка границы муниципального образования

1 Надписи номеров характерных точек границы муниципального образования

К приложению 9

Выносной лист № 2 (граница муниципального образования от точки 20 до точки 86)



Масштаб 1:25000

Условные обозначения:

Граница муниципального образования

Характерная точка границы муниципального образования

1 Надписи номеров характерных точек границы муниципального образования

К приложению 9

Выносной лист № 3 (граница муниципального образования от точки 90 до точки 143, от точки 1021 до точки 1054)

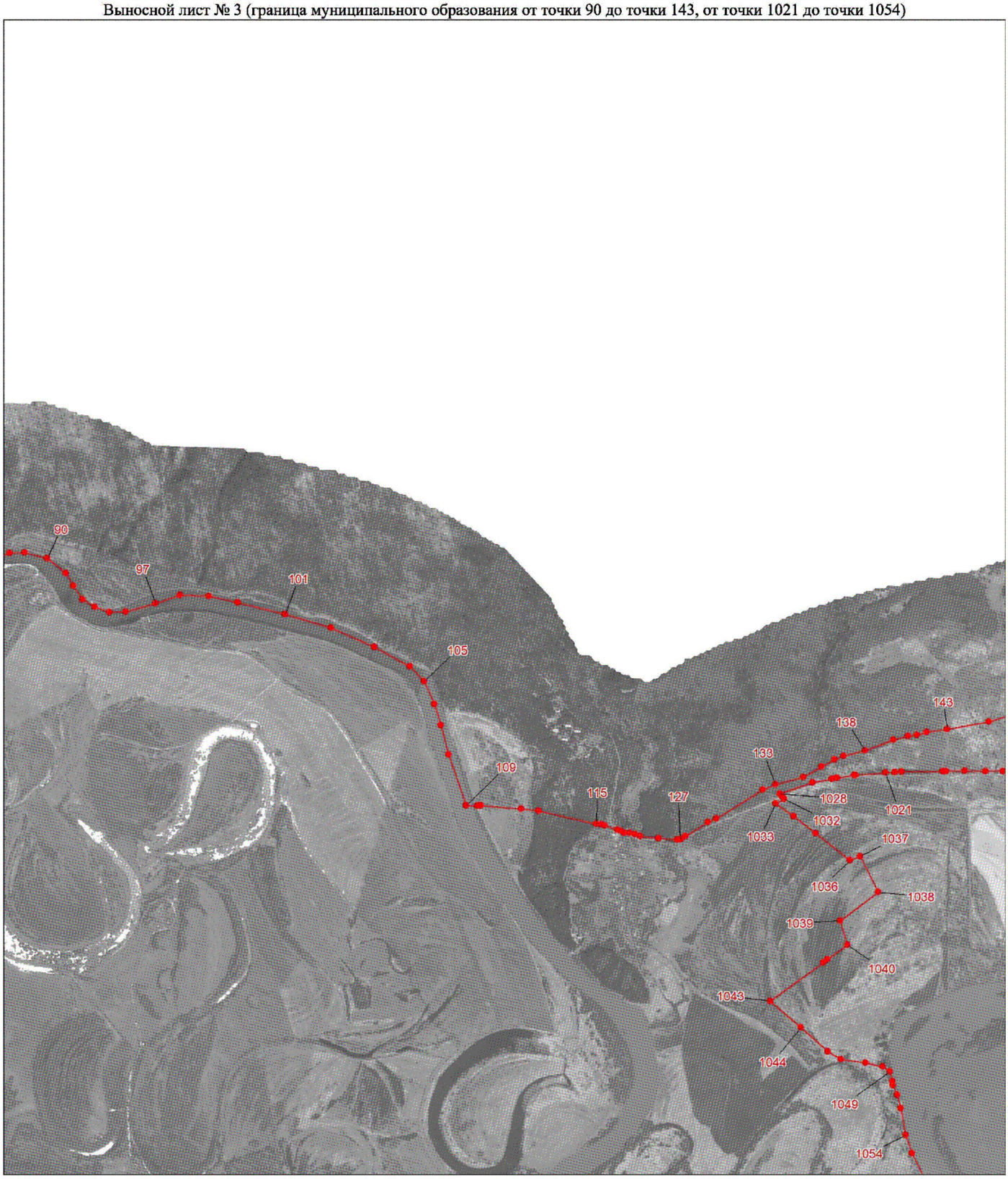

Масштаб 1:100000

Условные обозначения:

Граница муниципального образования

Характерная точка границы муниципального образования

1 Надписи номеров характерных точек границы муниципального образования

К приложению 9

Выносной лист № 4 (граница муниципального образования от точки 147 до точки 225, от точки 893 до точки 1005, от точки 1069 до точки 1169)



Масштаб 1:100000

Условные обозначения:

Граница муниципального образования

Характерная точка границы муниципального образования

1 Надписи номеров характерных точек границы муниципального образования

К приложению 9

Выносной лист № 5 (граница муниципального образования от точки 242 до точки 350, от точки 812 до точки 883)



Масштаб 1:100000

Условные обозначения:

Граница муниципального образования

Характерная точка границы муниципального образования

1 Надписи номеров характерных точек границы муниципального образования

К приложению 9

Выносной лист № 6 (граница муниципального образования от точки 386 до точки 583)



Масштаб 1:25000

Условные обозначения:

Граница муниципального образования

Характерная точка границы муниципального образования

1 Надписи номеров характерных точек границы муниципального образования

К приложению 9

Выносной лист № 7 (граница муниципального образования от точки 599 до точки 672)



Масштаб 1:25000

Условные обозначения:

Граница муниципального образования

Характерная точка границы муниципального образования

1 Надписи номеров характерных точек границы муниципального образования

К приложению 9

Выносной лист № 8 (граница муниципального образования от точки 678 до точки 800)

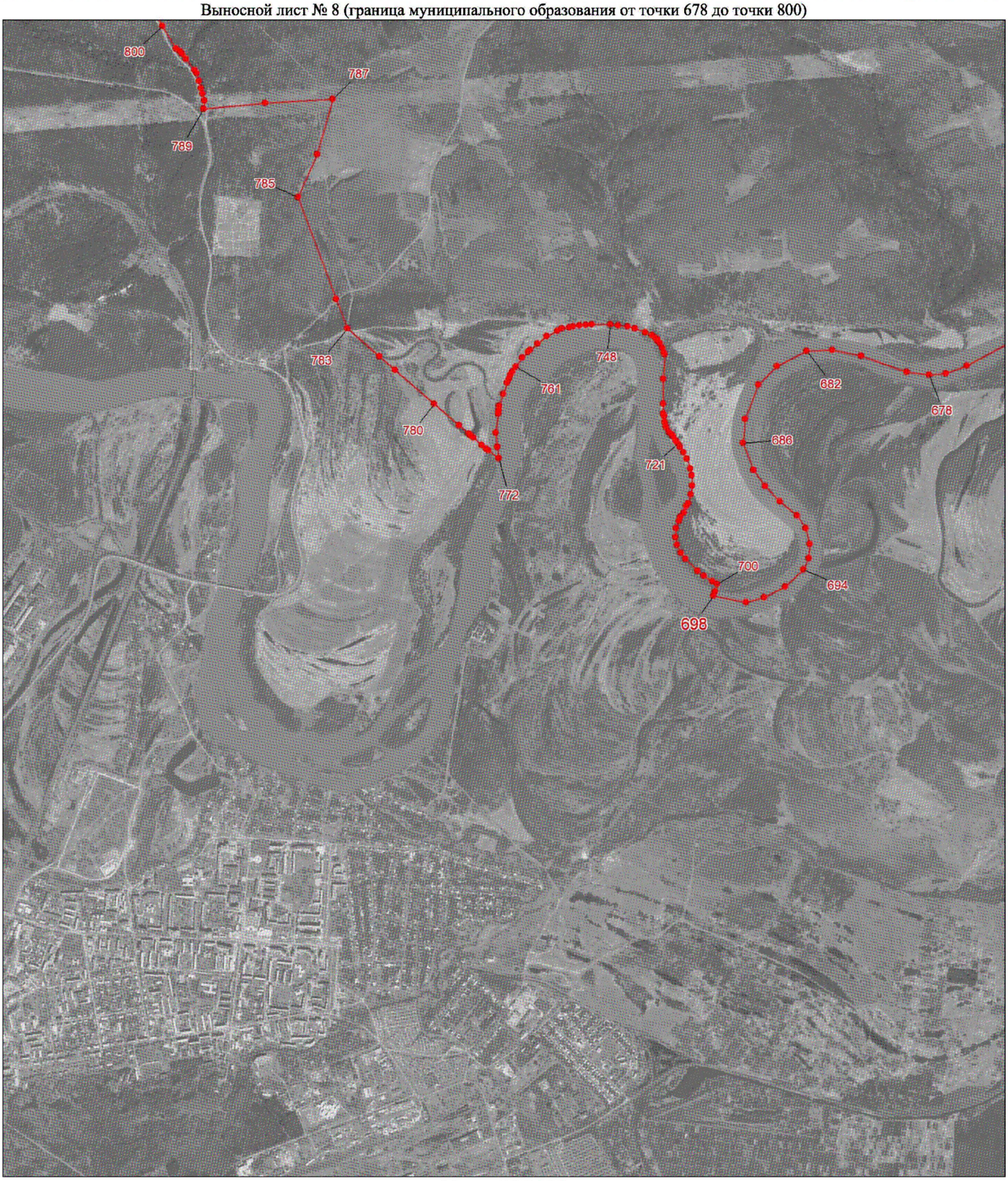

Масштаб 1:25000

Условные обозначения:

Граница муниципального образования

Характерная точка границы муниципального образования

1 Надписи номеров характерных точек границы муниципального образования

К приложению 9

Выносной лист № 9 (граница муниципального образования от точки 1056 до точки 1062, от точки 1171 до точки 1226)



Масштаб 1:25000

Условные обозначения:

Граница муниципального образования

Характерная точка границы муниципального образования

1 Надписи номеров характерных точек границы муниципального образования

К приложению 9

Выносной лист № 10 (граница муниципального образования от точки 1233 до точки 1344)



Масштаб 1:25000

Условные обозначения:

Граница муниципального образования

Характерная точка границы муниципального образования

1 Надписи номеров характерных точек границы муниципального образования

К приложению 9

Выносной лист № 11 (граница муниципального образования от точки 1349 до точки 1593)



Масштаб 1:25000

Условные обозначения:

Граница муниципального образования

Характерная точка границы муниципального образования

1 Надписи номеров характерных точек границы муниципального образования

К приложению 9

Выносной лист № 12 (граница муниципального образования от точки 1613 до точки 1730)



Масштаб 1:25000

Условные обозначения:

Граница муниципального образования

Характерная точка границы муниципального образования

1 Надписи номеров характерных точек границы муниципального образования

К приложению 9

Выносной лист № 13 (граница муниципального образования от точки 1736 до точки 1992)



Масштаб 1:25000

Условные обозначения:

- Граница муниципального образования
- Характерная точка границы муниципального образования
- 1 — Надписи номеров характерных точек границы муниципального образования

Приложение 10 к Закону края
от 22 декабря 2022 г. № 4-1427

Приложение 10 к Закону края
от 25 февраля 2005 г. № 13-3113

Координаты характерных точек границ муниципального образования Краснополянский сельсовет

Обозначение характерных точек границы	Координаты, м (система координат МСК-166 (зона 3)	
	X	Y
1	672694.27	143350.08
2	672599.03	143434.55
3	672536.72	143472.06
4	672470.39	143494.06
5	672405.98	143512.16
6	672339.50	143512.78
7	672186.89	143496.71
8	672004.82	143463.43
9	671802.84	143377.85
10	671640.20	143326.90
11	671511.14	143324.22
12	671401.77	143342.73
13	671275.04	143396.40
14	671166.14	143484.88
15	671106.04	143561.24
16	671056.10	143693.87
17	671031.41	143801.00
18	671024.18	143888.53
19	671048.57	144026.30
20	671098.42	144169.66
21	671163.48	144248.74
22	671290.60	144324.32
23	671484.80	144417.74
24	671604.37	144461.33
25	671759.56	144568.72
26	671914.72	144670.28
27	672028.75	144762.50
28	672105.75	144872.57
29	672135.89	144992.79
30	672162.59	145183.01

Обозначение характерных точек границы	Координаты, м (система координат МСК-166 (зона 3)	
	X	Y
31	672165.76	145361.80
32	672124.85	145457.42
33	672010.47	145602.31
34	671967.73	145643.53
35	671919.14	145686.74
36	671796.37	145748.14
37	671681.14	145766.71
38	671600.88	145753.86
39	671536.24	145736.97
40	671459.44	145656.05
41	671425.47	145547.53
42	671383.08	145351.62
43	671327.22	145186.94
44	671230.64	145073.17
45	671105.18	145025.75
46	670971.35	145042.55
47	670865.92	145064.92
48	670756.54	145081.49
49	670669.08	145160.05
50	670603.82	145268.54
51	670596.82	145300.16
52	670600.82	145358.20
53	670613.36	145399.68
54	670613.58	145431.23
55	670618.81	145458.43
56	670615.50	145502.92
57	670600.57	145534.61
58	670579.12	145563.49
59	670555.49	145588.81
60	670533.15	145592.61
61	670524.42	145581.93
62	670485.26	145735.13
63	670482.24	145867.33
64	670481.14	145993.67
65	670460.40	146106.59
66	670396.64	146219.92
67	670324.74	146286.67
68	670126.92	146381.82
69	670062.52	146399.91

Обозначение характерных точек границы	Координаты, м (система координат МСК-166 (зона 3)	
	X	Y
70	670000.01	146408.27
71	669931.50	146397.25
72	669864.80	146364.83
73	669694.25	146300.34
74	669520.24	146301.97
75	669451.87	146312.33
76	669426.44	146310.62
77	669365.99	146334.51
78	669296.01	146395.42
79	669220.26	146469.98
80	669256.42	146548.42
81	669279.93	146598.29
82	669282.67	146604.10
83	669324.89	146692.77
84	669341.24	146706.14
85	669354.95	146717.35
86	669370.72	146735.07
87	669387.04	146753.42
88	669392.78	146761.21
89	669404.59	146777.18
90	669405.78	146798.64
91	669406.89	146818.82
92	669419.64	146826.25
93	669437.59	146847.94
94	669455.66	146882.25
95	669470.48	146930.06
96	669466.61	146966.29
97	669455.89	146994.19
98	669455.43	147033.74
99	669464.94	147056.37
100	669477.81	147076.43
101	669471.14	147086.60
102	669476.51	147117.69
103	669494.39	147131.80
104	669514.05	147155.15
105	669513.65	147202.29
106	669513.28	147251.11
107	669513.08	147318.45
108	669527.78	147361.73

Обозначение характерных точек границы	Координаты, м (система координат МСК-166 (зона 3)	
	X	Y
109	669527.93	147362.18
110	669528.11	147362.72
111	669528.82	147386.58
112	669539.07	147398.22
113	669571.20	147399.62
114	669595.41	147394.03
115	669655.02	147361.43
116	669701.12	147334.42
117	669751.88	147314.86
118	669774.23	147299.03
119	669791.46	147278.07
120	669800.31	147255.26
121	669802.64	147224.52
122	669807.76	147195.65
123	669816.61	147176.09
124	669847.81	147130.92
125	669859.92	147112.28
126	669864.58	147095.99
127	669861.32	147061.07
128	669843.41	146991.29
129	669853.16	146910.78
130	669862.84	146881.49
131	669885.53	146831.02
132	669913.94	146790.51
133	669957.25	146755.58
134	669991.70	146739.28
135	670027.56	146729.97
136	670056.44	146727.17
137	670164.01	146729.97
138	670220.81	146732.76
139	670237.59	146730.43
140	670257.61	146724.85
141	670297.19	146710.88
142	670367.04	146691.32
143	670473.22	146653.13
144	670606.87	146610.76
145	670666.01	146595.85
146	670724.22	146592.13
147	670775.91	146597.25

Обозначение характерных точек границы	Координаты, м (система координат МСК-166 (зона 3)	
	X	Y
148	670822.01	146608.89
149	670865.32	146640.56
150	670900.25	146675.02
151	670917.48	146699.70
152	670938.43	146739.28
153	670950.54	146773.74
154	670954.27	146804.94
155	670950.07	146856.63
156	670943.09	146891.09
157	670934.71	146913.45
158	670910.49	146940.92
159	670875.54	146977.51
160	670860.91	146991.28
161	670834.64	147007.39
162	670813.99	147016.22
163	670787.53	147023.23
164	670766.88	147025.81
165	670745.39	147026.56
166	670637.48	147025.40
167	670580.23	147026.76
168	670482.26	147033.37
169	670437.22	147039.49
170	670402.86	147046.75
171	670346.09	147063.39
172	670280.43	147094.60
173	670238.98	147127.19
174	670183.57	147184.94
175	670143.98	147238.96
176	670112.78	147295.77
177	670102.54	147327.44
178	670100.21	147355.38
179	670102.54	147444.32
180	670109.51	147543.98
181	670122.10	147616.62
182	670137.93	147665.52
183	670162.15	147711.62
184	670180.31	147734.90
185	670210.90	147759.83
186	670260.87	147777.28

Обозначение характерных точек границы	Координаты, м (система координат МСК-166 (зона 3)	
	X	Y
187	670299.52	147779.61
188	670343.93	147775.39
189	670361.93	147773.36
190	670412.21	147759.48
191	670476.97	147753.64
192	670530.52	147759.20
193	670570.83	147778.23
194	670635.76	147789.81
195	670709.01	147810.53
196	670759.61	147830.47
197	670777.23	147848.06
198	670804.28	147875.08
199	670825.04	147894.32
200	670874.92	147946.04
201	670937.27	148009.93
202	670957.10	148039.43
203	670961.75	148052.79
204	670975.76	148080.05
205	670984.37	148129.18
206	670989.86	148179.59
207	670994.95	148253.06
208	671001.48	148282.27
209	670991.24	148322.88
210	670991.76	148376.46
211	670989.10	148390.81
212	670984.13	148414.57
213	670971.75	148441.36
214	670953.50	148476.37
215	670906.57	148542.80
216	670877.12	148571.99
217	670859.42	148587.01
218	670806.32	148629.81
219	670771.56	148648.70
220	670733.00	148658.02
221	670689.94	148662.92
222	670638.65	148662.76
223	670582.07	148685.70
224	670559.54	148698.52
225	670540.31	148709.48

Обозначение характерных точек границы	Координаты, м (система координат МСК-166 (зона 3)	
	X	Y
226	670522.62	148730.25
227	670476.85	148765.72
228	670438.64	148801.12
229	670421.98	148816.61
230	670414.77	148823.32
231	670423.36	148857.51
232	670415.47	148896.68
233	670426.09	148926.74
234	670427.79	148960.32
235	670436.83	148970.51
236	670457.74	148997.02
237	670466.32	149031.21
238	670469.33	149057.92
239	670482.56	149073.54
240	670545.37	149091.36
241	670578.60	149111.56
242	670606.37	149137.31
243	670638.20	149154.79
244	670674.98	149185.93
245	670703.42	149208.92
246	670741.04	149255.82
247	670788.07	149305.06
248	670790.32	149308.39
249	670809.57	149336.93
250	670838.70	149380.11
251	670854.32	149403.24
252	670885.09	149447.96
253	670912.69	149506.69
254	670951.95	149589.11
255	670957.52	149605.77
256	670984.06	149685.08
257	670991.05	149763.72
258	670992.38	149793.74
259	670986.65	149846.62
260	670976.23	149910.16
261	670965.66	149933.86
262	670961.60	149944.26
263	670920.63	150007.89
264	670893.96	150045.47

Обозначение характерных точек границы	Координаты, м (система координат МСК-166 (зона 3)	
	X	Y
265	670875.42	150063.28
266	670862.12	150075.09
267	670837.04	150103.03
268	670790.78	150129.87
269	670760.26	150144.96
270	670738.08	150147.31
271	670704.22	150143.47
272	670676.61	150131.13
273	670644.77	150117.79
274	670618.57	150142.31
275	670608.46	150189.82
276	670609.75	150214.03
277	670620.40	150222.34
278	670641.56	150224.21
279	670663.87	150235.55
280	670691.67	150267.89
281	670709.60	150263.48
282	670724.33	150255.95
283	670738.78	150219.98
284	670750.31	150209.32
285	670768.06	150185.95
286	670800.77	150179.27
287	670811.32	150177.04
288	670844.15	150183.00
289	670881.25	150193.12
290	670924.65	150198.96
291	670965.74	150183.76
292	671016.50	150186.36
293	671057.81	150193.28
294	671095.96	150203.39
295	671125.74	150220.96
296	671158.71	150241.67
297	671208.64	150266.39
298	671243.79	150294.44
299	671278.84	150310.91
300	671323.40	150327.27
301	671354.03	150323.77
302	671375.32	150339.33
303	671391.37	150359.17

Обозначение характерных точек границы	Координаты, м (система координат МСК-166 (зона 3)	
	X	Y
304	671393.77	150388.63
305	671388.87	150428.71
306	671378.51	150450.95
307	671376.82	150495.20
308	671362.27	150521.69
309	671338.84	150613.59
310	671334.85	150637.86
311	671323.35	150651.68
312	671307.60	150662.38
313	671255.04	150694.56
314	671221.30	150703.36
315	671179.22	150724.89
316	671156.00	150741.77
317	671099.82	150784.02
318	671078.15	150793.81
319	671006.06	150811.95
320	670941.83	150831.74
321	670861.99	150857.78
322	670834.56	150863.30
323	670815.47	150878.31
324	670795.52	150893.33
325	670774.69	150909.24
326	670747.77	150926.95
327	670729.66	150952.40
328	670707.17	150977.03
329	670694.01	150971.08
330	670680.96	150977.32
331	670669.70	150988.77
332	670661.32	151026.30
333	670664.22	151055.00
334	670669.35	151086.85
335	670698.06	151206.23
336	670722.16	151286.94
337	670726.07	151326.33
338	670721.36	151350.33
339	670679.20	151450.08
340	670662.14	151512.93
341	670668.56	151592.42
342	670670.63	151623.20

Обозначение характерных точек границы	Координаты, м (система координат МСК-166 (зона 3)	
	X	Y
343	670675.77	151649.38
344	670690.75	151686.15
345	670710.76	151738.40
346	670740.58	151796.38
347	670759.45	151831.15
348	670781.18	151859.09
349	670840.49	151941.04
350	670892.65	151989.05
351	670947.78	152041.88
352	671005.75	152085.95
353	670998.88	152183.20
354	670995.24	152210.45
355	670997.77	152270.67
356	670994.78	152313.14
357	670992.62	152343.61
358	670990.25	152400.97
359	670995.07	152496.15
360	670999.82	152556.69
361	671002.19	152614.43
362	671003.15	152714.63
363	671007.58	152892.41
364	671004.46	153038.69
365	670997.64	153223.72
366	670998.64	153327.18
367	670928.87	153376.24
368	670909.25	153408.96
369	670872.74	153425.55
370	670833.99	153464.95
371	670728.74	153544.08
372	670598.45	153644.85
373	670527.07	153703.48
374	670474.39	153738.02
375	670447.71	153760.96
376	670426.82	153782.20
377	670467.47	153834.90
378	670587.49	153970.72
379	670614.22	153991.82
380	670624.45	154005.55
381	670669.22	154064.19

Обозначение характерных точек границы	Координаты, м (система координат МСК-166 (зона 3)	
	X	Y
382	670729.22	154130.22
383	670734.55	154138.97
384	670749.75	154163.96
385	670795.72	154216.30
386	670904.27	154340.93
387	671039.70	154495.82
388	671072.98	154531.47
389	671092.10	154555.73
390	671134.96	154612.13
391	671225.43	154720.35
392	671267.05	154766.36
393	671308.61	154822.14
394	671337.23	154860.53
395	671446.82	154992.21
396	671565.20	155130.26
397	671665.92	155250.15
398	671665.57	155378.88
399	671665.50	155405.95
400	671660.81	155515.40
401	671659.81	155560.52
402	671630.84	155624.02
403	671599.06	155708.52
404	671399.90	155894.88
405	671391.88	155933.09
406	671385.02	155979.17
407	671377.15	156019.77
408	671374.06	156035.75
409	671374.00	156054.89
410	671373.84	156109.96
411	671364.03	156268.96
412	671387.01	156341.83
413	671402.27	156386.58
414	671412.42	156426.74
415	671418.84	156452.21
416	671440.83	156531.36
417	671464.30	156615.88
418	671484.82	156649.13
419	671486.47	156665.43
420	671514.67	156761.19

Обозначение характерных точек границы	Координаты, м (система координат МСК-166 (зона 3)	
	X	Y
421	671575.26	156970.17
422	671580.02	156986.69
423	671591.85	157037.19
424	671642.71	157199.84
425	671667.76	157298.93
426	671671.10	157312.13
427	671676.52	157330.24
428	671700.80	157411.20
429	671747.02	157573.51
430	671789.84	157726.09
431	671828.62	157864.07
432	671864.78	157978.73
433	671830.55	158001.43
434	671765.69	158055.55
435	671709.95	158088.69
436	671667.98	158098.50
437	671625.88	158096.72
438	671581.30	158083.39
439	671562.44	158069.73
440	671545.82	158046.77
441	671522.18	158023.91
442	671500.75	157989.43
443	671484.04	157959.52
444	671460.30	157927.39
445	671431.96	157902.27
446	671403.64	157879.46
447	671375.44	157865.92
448	671337.85	157850.19
449	671291.04	157846.15
450	671262.99	157846.51
451	671228.03	157856.22
452	671202.47	157870.45
453	671167.61	157889.43
454	671139.80	157910.63
455	671104.97	157931.93
456	671086.47	157950.70
457	671047.20	157992.90
458	671005.70	158044.40
459	670957.19	158095.99

Обозначение характерных точек границы	Координаты, м (система координат МСК-166 (зона 3)	
	X	Y
460	670929.94	158168.15
461	670898.19	158254.28
462	670887.12	158310.03
463	670875.93	158354.19
464	670859.83	158377.56
465	670827.50	158412.73
466	670783.50	158450.36
467	670741.76	158481.01
468	670716.33	158506.82
469	670695.45	158520.98
470	670681.71	158534.93
471	670660.91	158567.76
472	670651.98	158604.94
473	670650.30	158638.02
474	670652.68	158667.48
475	670682.72	158843.17
476	670690.23	158887.10
477	670740.19	158962.91
478	670761.54	158990.44
479	670801.63	159020.05
480	670829.91	159040.54
481	670872.12	159051.58
482	670925.99	159060.16
483	670993.66	159047.71
484	671033.37	159044.89
485	671087.09	159039.57
486	671159.35	159020.11
487	671250.10	158981.89
488	671338.59	158950.64
489	671475.81	158886.33
490	671554.94	158855.20
491	671657.37	158814.51
492	671748.25	158787.86
493	671801.81	158768.65
494	671878.85	158758.40
495	671977.06	158759.46
496	672063.66	158767.62
497	672122.15	158771.51
498	672157.22	158771.06

Обозначение характерных точек границы	Координаты, м (система координат МСК-166 (зона 3)	
	X	Y
499	672197.14	158786.77
500	672234.70	158800.19
501	672298.16	158829.50
502	672333.49	158852.21
503	672387.80	158900.17
504	672416.28	158936.88
505	672440.15	158980.59
506	672463.84	159008.09
507	672492.31	159044.79
508	672511.41	159079.30
509	672530.77	159136.97
510	672535.96	159183.24
511	672524.83	159232.04
512	672511.32	159278.54
513	672490.86	159329.77
514	672470.24	159367.11
515	672447.38	159413.73
516	672412.87	159462.82
517	672329.29	159514.86
518	672201.66	159599.89
519	672111.02	159649.70
520	672055.43	159694.43
521	672006.73	159729.80
522	671953.48	159776.82
523	671902.47	159814.54
524	671855.95	159835.97
525	671783.63	159850.81
526	671713.51	159851.70
527	671645.72	159852.56
528	671582.57	159851.06
529	671515.04	159875.09
530	671447.63	159910.70
531	671385.04	159957.83
532	671329.40	160000.25
533	671264.22	160024.25
534	671210.53	160031.88
535	671059.65	160128.80
536	670955.34	160208.90
537	670913.71	160248.81

Обозначение характерных точек границы	Координаты, м (система координат МСК-166 (зона 3)	
	X	Y
538	670874.88	160330.40
539	670840.73	160411.92
540	670844.01	160495.28
541	670879.89	160566.64
542	670953.15	160635.21
543	670983.88	160664.94
544	671049.65	160691.90
545	671108.17	160698.10
546	671197.08	160703.92
547	671280.76	160661.14
548	671362.27	160632.29
549	671445.93	160587.22
550	671496.98	160554.13
551	671548.16	160530.31
552	671592.26	160501.94
553	671631.80	160482.91
554	671694.76	160468.20
555	671753.12	160460.51
556	671797.75	160478.47
557	671870.64	160514.61
558	671920.38	160571.89
559	671949.19	160638.71
560	671952.60	160733.65
561	671957.57	160759.07
562	671909.58	160856.99
563	671866.34	160961.80
564	671853.28	161047.67
565	671851.83	161126.47
566	671866.37	161172.62
567	671883.35	161225.69
568	671909.51	161264.74
569	671970.92	161319.56
570	672060.40	161376.34
571	672152.02	161414.54
572	672255.43	161461.88
573	672316.63	161498.17
574	672356.76	161532.41
575	672392.35	161578.29
576	672433.45	161698.23

Обозначение характерных точек границы	Координаты, м (система координат МСК-166 (зона 3)	
	X	Y
577	672434.39	161781.62
578	672423.39	161842.00
579	672389.21	161921.21
580	672354.83	161981.88
581	672299.06	162012.71
582	672201.19	162041.76
583	672095.94	162038.48
584	671990.27	161998.12
585	671813.92	161910.02
586	671677.79	161863.10
587	671541.99	161846.30
588	671413.36	161843.32
589	671322.51	161872.28
590	671262.12	161907.80
591	671227.53	161949.94
592	671165.24	162024.87
593	671121.90	162120.42
594	671136.12	162203.55
595	671166.12	162271.84
596	671204.59	162306.76
597	671276.51	162338.98
598	671319.27	162362.75
599	671400.16	162397.06
600	671492.14	162426.78
601	671587.38	162451.34
602	671658.37	162495.34
603	671705.82	162534.56
604	671752.88	162580.33
605	671803.53	162652.87
606	671848.77	162712.04
607	671869.76	162756.11
608	671888.60	162824.56
609	671900.81	162897.54
610	671899.34	162931.15
611	671851.70	163007.30
612	671782.81	163097.30
613	671740.21	163117.27
614	671639.15	163140.00
615	671584.91	163139.27

Обозначение характерных точек границы	Координаты, м (система координат МСК-166 (зона 3)	
	X	Y
616	671544.65	163135.41
617	671506.52	163122.66
618	671477.30	163109.78
619	671450.15	163085.78
620	671418.50	163057.42
621	671411.42	163030.91
622	671399.81	163000.04
623	671392.76	162967.46
624	671380.06	162931.34
625	671370.89	162898.64
626	671361.84	162874.57
627	671349.07	162833.27
628	671325.83	162792.12
629	671302.60	162749.25
630	671277.88	162725.40
631	671251.28	162691.22
632	671226.42	162657.01
633	671192.90	162626.38
634	671163.04	162607.79
635	671126.16	162585.85
636	671089.48	162577.73
637	671061.61	162576.41
638	671016.29	162573.60
639	670978.18	162586.24
640	670929.73	162607.68
641	670907.47	162633.92
642	670887.00	162663.60
643	670868.52	162710.53
644	670860.28	162743.48
645	670866.22	162793.52
646	670884.24	162836.47
647	670897.06	162881.23
648	670904.64	162924.33
649	670913.91	162963.95
650	670921.56	163012.22
651	670918.97	163074.49
652	670905.95	163138.63
653	670899.71	163188.83
654	670886.44	163235.70

Обозначение характерных точек границы	Координаты, м (система координат МСК-166 (зона 3)	
	X	Y
655	670874.70	163266.98
656	670869.78	163287.79
657	670842.66	163340.03
658	670818.98	163388.75
659	670789.83	163420.29
660	670764.08	163446.58
661	670729.90	163469.96
662	670621.01	163507.73
663	670539.04	163514.94
664	670472.14	163512.88
665	670358.92	163460.19
666	670303.70	163394.41
667	670271.35	163324.01
668	670226.06	163200.22
669	670148.57	163016.39
670	670121.75	162966.65
671	670089.71	162916.99
672	670045.45	162865.78
673	670006.66	162831.76
674	669953.95	162797.95
675	669911.85	162776.09
676	669855.90	162759.59
677	669808.79	162753.36
678	669758.39	162759.27
679	669704.55	162768.69
680	669654.44	162795.33
681	669614.70	162816.64
682	669587.22	162842.96
683	669539.35	162901.63
684	669433.93	162969.52
685	669355.09	162982.72
686	669224.66	163002.69
687	669154.77	163003.70
688	669133.41	163008.47
689	669062.23	163023.32
690	668992.75	163034.68
691	668923.54	163065.06
692	668880.37	163089.87
693	668844.23	163119.77

Обозначение характерных точек границы	Координаты, м (система координат МСК-166 (зона 3)	
	X	Y
694	668818.59	163152.98
695	668793.02	163191.37
696	668781.32	163226.10
697	668773.43	163283.25
698	668774.15	163333.37
699	668783.49	163378.17
700	668801.56	163424.58
701	668828.44	163477.77
702	668860.61	163536.08
703	668896.11	163583.96
704	668928.23	163638.81
705	668962.22	163702.27
706	668989.04	163752.01
707	669012.51	163810.43
708	669023.55	163851.76
709	669025.83	163889.75
710	669026.25	163919.13
711	669021.52	163953.76
712	668999.62	164005.93
713	668982.81	164047.65
714	668969.40	164084.14
715	668949.32	164141.46
716	668939.52	164186.54
717	668926.41	164243.77
718	668923.91	164312.94
719	668923.13	164380.35
720	668939.90	164457.89
721	668964.69	164486.92
722	669008.75	164524.31
723	669052.69	164553.06
724	669092.95	164568.04
725	669133.03	164570.92
726	669173.07	164570.35
727	669195.70	164570.03
728	669221.74	164564.47
729	669247.77	164558.91
730	669273.79	164551.62
731	669313.31	164531.30
732	669449.73	164505.20

Обозначение характерных точек границы	Координаты, м (система координат МСК-166 (зона 3)	
	X	Y
733	669552.76	164482.60
734	669622.87	164496.69
735	669670.82	164497.76
736	669740.00	164509.39
737	669801.86	164517.52
738	669853.26	164556.44
739	669890.01	164586.56
740	669923.24	164625.74
741	669951.17	164674.02
742	669975.58	164729.55
743	669994.51	164783.36
744	670004.49	164846.32
745	670005.14	164893.18
746	670003.83	164927.45
747	669988.61	165006.99
748	669965.70	165055.99
749	669937.45	165112.28
750	669910.64	165143.30
751	669863.91	165176.43
752	669829.56	165187.74
753	669811.43	165189.80
754	669775.17	165193.93
755	669749.78	165196.10
756	669706.10	165189.50
757	669664.19	165179.29
758	669587.66	165162.36
759	669561.03	165153.97
760	669532.95	165145.12
761	669501.98	165138.35
762	669458.35	165135.37
763	669405.67	165134.32
764	669365.68	165131.29
765	669316.68	165133.80
766	669264.03	165134.55
767	669214.93	165129.85
768	669174.80	165117.80
769	669131.00	165102.20
770	669103.38	165075.56
771	669074.37	165041.66

Обозначение характерных точек границы	Координаты, м (система координат МСК-166 (зона 3)	
	X	Y
772	668843.04	164806.59
773	668816.70	164784.95
774	668776.40	164759.76
775	668718.11	164732.84
776	668657.94	164713.88
777	668619.93	164708.48
778	668574.01	164709.14
779	668522.10	164709.88
780	668480.29	164718.41
781	668418.75	164743.08
782	668367.18	164767.60
783	668311.87	164810.02
784	668254.74	164864.36
785	668203.63	164920.59
786	668172.42	164972.57
787	668149.20	165024.44
788	668142.20	165093.92
789	668145.33	165173.16
790	668149.91	165214.70
791	668172.89	165285.75
792	668223.87	165360.34
793	668272.69	165423.07
794	668341.75	165505.33
795	668392.67	165575.96
796	668433.64	165648.71
797	668449.90	165668.30
798	668496.69	165729.08
799	668511.59	165794.28
800	668513.20	165907.24
801	668510.09	165968.73
802	668511.61	166075.74
803	668525.11	166182.59
804	668532.02	166232.29
805	668576.16	166343.31
806	668629.11	166433.07
807	668715.41	166516.33
808	668786.09	166561.41
809	668858.27	166582.18
810	668918.18	166583.30

Обозначение характерных точек границы	Координаты, м (система координат МСК-166 (зона 3)	
	X	Y
811	668967.82	166562.77
812	669013.31	166532.38
813	669064.76	166499.93
814	669126.00	166453.46
815	669177.20	166403.18
816	669224.57	166364.84
817	669278.11	166338.30
818	669321.72	166315.87
819	669365.33	166293.44
820	669401.07	166279.06
821	669446.81	166266.51
822	669508.59	166257.69
823	669554.39	166249.11
824	669596.31	166248.51
825	669642.31	166253.80
826	669688.32	166259.08
827	669736.45	166274.25
828	669784.56	166287.44
829	669822.75	166304.73
830	669862.96	166323.98
831	669897.23	166347.27
832	669933.56	166374.50
833	669978.13	166419.45
834	670014.52	166450.64
835	670048.94	166483.85
836	670095.44	166524.81
837	670139.90	166561.83
838	670172.30	166593.08
839	670203.06	166650.12
840	670227.61	166691.40
841	670242.32	166742.72
842	670256.83	166780.18
843	670269.51	166829.55
844	670273.96	166861.20
845	670280.51	166900.75
846	670280.82	166922.55
847	670281.55	166974.07
848	670279.93	166999.87
849	670264.58	167043.69

Обозначение характерных точек границы	Координаты, м (система координат МСК-166 (зона 3)	
	X	Y
850	670252.99	167071.61
851	670243.63	167115.35
852	670224.20	167153.29
853	670200.90	167199.20
854	670159.82	167259.26
855	670126.45	167299.39
856	670096.79	167319.64
857	670041.37	167354.13
858	669991.66	167368.71
859	669937.81	167373.45
860	669887.73	167362.27
861	669861.67	167354.72
862	669807.68	167349.55
863	669731.96	167360.54
864	669658.24	167371.51
865	669598.49	167382.28
866	669512.79	167393.41
867	669451.10	167408.17
868	669395.34	167418.88
869	669357.58	167431.32
870	669325.75	167439.70
871	669307.93	167449.87
872	669280.32	167474.05
873	669237.86	167555.92
874	669200.54	167710.34
875	669195.88	167809.99
876	669210.07	167869.51
877	669229.08	167942.57
878	669267.69	167989.59
879	669298.68	168062.49
880	669335.38	168115.48
881	669342.13	168168.90
882	669347.68	168277.84
883	669358.96	168368.86
884	669393.77	168429.80
885	669414.27	168467.18
886	669440.66	168498.51
887	669473.09	168531.75
888	669515.39	168556.91

Обозначение характерных точек границы	Координаты, м (система координат МСК-166 (зона 3)	
	X	Y
889	669563.51	168572.08
890	669605.67	168587.33
891	669669.70	168596.32
892	669735.77	168609.25
893	669799.69	168610.32
894	669835.79	168621.69
895	669877.85	168631.00
896	669916.07	168650.28
897	669946.66	168695.43
898	669961.14	168730.90
899	669959.60	168762.64
900	669947.99	168788.57
901	669930.50	168822.52
902	669915.09	168862.38
903	669891.48	168886.51
904	669859.85	168908.76
905	669832.10	168923.03
906	669794.25	168929.52
907	669752.33	168930.12
908	669714.42	168932.65
909	669644.66	168941.57
910	669582.92	168952.37
911	669545.05	168956.88
912	669517.15	168961.24
913	669464.80	168976.92
914	669383.86	169056.54
915	669364.11	169124.72
916	669354.89	169156.53
917	669348.39	169237.62
918	669351.53	169302.29
919	669371.10	169361.75
920	669373.75	169436.19
921	669378.18	169537.04
922	669355.68	169602.69
923	669298.99	169667.11
924	669257.39	169703.87
925	669187.92	169731.58
926	669124.76	169751.47
927	669040.44	169744.42

Обозначение характерных точек границы	Координаты, м (система координат МСК-166 (зона 3)	
	X	Y
928	668966.72	169708.48
929	668928.26	169673.35
930	668881.79	169634.38
931	668779.45	169553.78
932	668681.89	169522.07
933	668568.05	169495.84
934	668450.77	169489.34
935	668287.39	169515.96
936	668227.62	169548.60
937	668153.54	169597.74
938	668120.91	169665.02
939	668106.52	169728.97
940	668100.05	169797.20
941	668105.27	169875.94
942	668133.22	169965.26
943	668151.50	170046.77
944	668190.34	170142.82
945	668251.43	170292.03
946	668279.64	170403.83
947	668274.65	170542.59
948	668256.37	170658.74
949	668217.19	170796.29
950	668162.07	170872.86
951	668089.07	170942.74
952	668002.29	171004.07
953	667896.03	171046.56
954	667782.73	171069.15
955	667684.42	171070.68
956	667595.11	171069.99
957	667490.02	171080.31
958	667348.78	171143.70
959	667238.34	171246.47
960	667122.66	171383.30
961	667010.44	171479.94
962	666915.46	171545.00
963	666798.46	171566.35
964	666678.19	171534.47
965	666605.00	171497.60
966	666536.63	171438.76

Обозначение характерных точек границы	Координаты, м (система координат МСК-166 (зона 3)	
	X	Y
967	666478.82	171366.17
968	666413.12	171232.91
969	666357.49	171100.02
970	666291.78	170966.74
971	666227.72	170899.99
972	666143.13	170856.00
973	666158.09	170805.81
974	666132.39	170805.10
975	666073.47	170784.16
976	665811.30	170689.08
977	665474.44	170563.33
978	665340.82	170513.23
979	664871.50	170340.68
980	664115.92	170067.12
981	663979.45	170020.86
982	663830.47	169971.33
983	663626.86	169906.24
984	663620.02	169903.62
985	663326.03	169793.67
986	663025.21	169682.44
987	662906.23	169636.58
988	662744.15	169577.86
989	662633.76	169537.87
990	662505.28	169491.32
991	662463.56	169476.20
992	662356.58	169437.44
993	662193.58	169378.39
994	662067.66	169332.77
995	661621.18	169171.01
996	661577.15	169155.06
997	661515.92	169132.88
998	661320.62	169062.12
999	661165.57	169005.95
1000	661022.20	168954.00
1001	661015.34	168938.55
1002	660981.85	168863.11
1003	660973.76	168844.89
1004	660806.62	168468.35
1005	660738.62	168315.16

Обозначение характерных точек границы	Координаты, м (система координат МСК-166 (зона 3)	
	X	Y
1006	660680.93	168185.21
1007	660674.89	168155.71
1008	660667.97	168121.99
1009	660658.12	168073.93
1010	660614.48	167861.09
1011	660572.55	167738.68
1012	660414.64	167277.68
1013	660402.98	167243.64
1014	660386.92	167194.39
1015	660336.30	167039.17
1016	660309.75	166957.77
1017	660273.84	166693.51
1018	660257.98	166576.74
1019	660196.43	166123.76
1020	660044.31	165693.77
1021	659905.06	165315.06
1022	659873.59	165207.94
1023	659831.98	165087.44
1024	659673.31	164602.05
1025	659617.91	164448.41
1026	659573.93	164316.86
1027	659560.05	164275.95
1028	659391.32	163790.68
1029	659345.02	163650.26
1030	659323.59	163573.07
1031	659302.17	163511.88
1032	659258.55	163391.93
1033	659217.74	163278.71
1034	659188.37	163212.74
1035	659167.13	163143.95
1036	659154.47	163108.91
1037	659101.02	162963.36
1038	659006.87	162715.42
1039	658943.52	162538.85
1040	658928.09	162499.78
1041	658890.05	162484.55
1042	658840.94	162475.70
1043	658810.83	162471.28
1044	658704.44	162448.54

Обозначение характерных точек границы	Координаты, м (система координат МСК-166 (зона 3)	
	X	Y
1045	658484.54	162397.65
1046	658438.34	162388.79
1047	658308.86	162357.02
1048	658059.55	162287.40
1049	657566.98	162195.10
1050	657467.81	162180.17
1051	657412.75	162168.73
1052	657347.52	162157.41
1053	657302.65	162147.19
1054	657212.98	162133.48
1055	657115.15	162117.19
1056	657118.14	162142.77
1057	657104.85	162167.18
1058	657143.29	162178.66
1059	657161.23	162206.75
1060	657180.94	162271.22
1061	657194.45	162298.07
1062	657184.72	162354.28
1063	657209.51	162372.62
1064	657224.74	162381.74
1065	657222.70	162395.09
1066	657213.95	162405.85
1067	657190.05	162417.73
1068	657186.72	162433.72
1069	657197.79	162546.02
1070	657194.87	162647.88
1071	657198.87	162735.47
1072	657192.06	162756.82
1073	657195.77	162766.51
1074	657192.78	162804.62
1075	657204.10	162845.17
1076	657214.47	162882.19
1077	657229.63	162905.71
1078	657324.04	162957.36
1079	657382.19	162976.04
1080	657390.39	162987.42
1081	657405.02	163070.41
1082	657409.67	163105.91
1083	657004.14	163157.25

Обозначение характерных точек границы	Координаты, м (система координат МСК-166 (зона 3)	
	X	Y
1084	656912.73	163169.41
1085	656580.07	163244.47
1086	656452.59	163285.88
1087	656380.70	163304.92
1088	656285.39	163326.11
1089	656124.87	163330.41
1090	656070.81	163334.84
1091	656057.53	163292.06
1092	656051.34	163240.21
1093	656071.78	163188.95
1094	656126.70	163121.81
1095	656206.98	163061.44
1096	656238.83	163019.74
1097	656302.01	162968.34
1098	656232.32	162805.32
1099	656214.31	162775.65
1100	656082.54	162462.41
1101	656061.65	162476.94
1102	655968.52	162557.86
1103	655902.86	162612.66
1104	655892.75	162621.97
1105	655518.55	162933.99
1106	655347.14	163081.70
1107	655279.43	163140.72
1108	655197.33	163204.33
1109	655054.57	163321.49
1110	654695.55	163625.78
1111	654238.36	164012.12
1112	653916.11	164280.72
1113	653880.63	164225.93
1114	653686.03	163911.84
1115	653379.30	163392.11
1116	653344.71	163377.97
1117	653258.10	163336.68
1118	653144.10	163291.17
1119	653036.32	163243.80
1120	652810.91	163150.85
1121	652767.82	163133.54
1122	652719.75	163113.03

Обозначение характерных точек границы	Координаты, м (система координат МСК-166 (зона 3)	
	X	Y
1123	652616.17	163016.54
1124	652629.06	162888.79
1125	652653.44	162857.93
1126	652682.64	162866.85
1127	652702.94	162849.86
1128	652729.64	162791.76
1129	652755.50	162729.68
1130	652771.48	162668.23
1131	652784.49	162607.67
1132	652804.93	162559.19
1133	652838.45	162475.73
1134	652894.84	162414.42
1135	652947.87	162351.66
1136	652988.13	162316.64
1137	653012.61	162244.74
1138	653008.65	162190.46
1139	653047.79	162059.95
1140	653091.51	162010.30
1141	653122.99	161901.17
1142	653164.84	161843.64
1143	653178.78	161811.67
1144	653184.83	161714.39
1145	653206.48	161604.91
1146	653197.77	161524.71
1147	653214.66	161446.81
1148	653217.86	161414.98
1149	653212.32	161395.63
1150	653199.73	161381.66
1151	653181.89	161374.82
1152	653165.81	161366.20
1153	653149.63	161348.74
1154	653138.65	161318.86
1155	653127.56	161280.16
1156	653116.12	161254.21
1157	653125.63	161208.28
1158	653135.72	161174.19
1159	653149.05	161136.86
1160	653148.72	161106.85
1161	653132.47	161072.68

Обозначение характерных точек границы	Координаты, м (система координат МСК-166 (зона 3)	
	X	Y
1162	653133.81	161043.47
1163	653121.92	161010.29
1164	653100.11	160986.86
1165	653070.79	160966.57
1166	653054.38	160927.93
1167	653054.06	160899.68
1168	653046.68	160875.05
1169	653033.84	160838.14
1170	653003.02	160782.02
1171	652988.34	160739.83
1172	652988.00	160709.81
1173	652976.83	160662.28
1174	652952.97	160593.71
1175	652941.75	160542.65
1176	652939.77	160489.89
1177	652944.67	160375.30
1178	652948.17	160320.04
1179	652966.43	160297.31
1180	652978.34	160258.31
1181	652985.79	160188.68
1182	652993.38	160131.32
1183	652984.04	160031.23
1184	652963.72	159907.93
1185	652945.21	159820.64
1186	652965.44	159750.49
1187	652993.62	159678.65
1188	653059.68	159565.85
1189	653135.76	159476.05
1190	653168.85	159404.39
1191	653200.04	159303.14
1192	653241.71	159267.22
1193	653347.24	159210.65
1194	653401.23	159148.38
1195	653368.28	159103.34
1196	653319.12	159058.51
1197	653277.23	159004.78
1198	653242.54	158936.30
1199	653216.71	158867.72
1200	653174.18	158756.82

Обозначение характерных точек границы	Координаты, м (система координат МСК-166 (зона 3)	
	X	Y
1201	653167.94	158726.10
1202	653149.74	158680.88
1203	653145.53	158656.89
1204	653119.80	158582.39
1205	653102.48	158542.18
1206	653087.23	158496.92
1207	653086.88	158466.13
1208	653070.16	158420.89
1209	653047.47	158369.86
1210	653012.82	158304.31
1211	652997.81	158267.55
1212	652978.24	158204.99
1213	652950.18	158177.74
1214	652923.49	158135.15
1215	652893.47	158071.13
1216	652861.15	157938.14
1217	652837.17	157861.79
1218	652827.20	157797.50
1219	652813.55	157679.63
1220	652792.45	157584.83
1221	652768.67	157526.87
1222	652684.13	157414.46
1223	652613.72	157321.83
1224	652579.33	157280.87
1225	652519.63	157181.96
1226	652462.84	157067.68
1227	652432.93	157012.86
1228	652363.30	156992.27
1229	652093.13	156895.29
1230	652046.15	156882.79
1231	651918.40	156842.20
1232	651707.23	156786.67
1233	651626.78	156814.14
1234	651609.16	156824.95
1235	651418.29	156896.17
1236	651248.90	156968.36
1237	650947.37	157087.33
1238	650873.26	157125.94
1239	650825.91	157141.83

Обозначение характерных точек границы	Координаты, м (система координат МСК-166 (зона 3)	
	X	Y
1240	650767.46	157164.80
1241	650754.65	157144.11
1242	650726.62	157137.52
1243	650706.87	157121.09
1244	650696.08	157093.16
1245	650689.25	157021.37
1246	650692.37	156914.42
1247	650694.53	156859.15
1248	650708.68	156780.60
1249	650691.29	156725.23
1250	650661.23	156612.36
1251	650633.50	156491.17
1252	650543.90	156304.48
1253	650485.52	156176.78
1254	650449.90	156072.35
1255	650411.05	155972.79
1256	650383.23	155859.19
1257	650355.04	155714.93
1258	650350.42	155673.50
1259	650347.95	155640.34
1260	650351.66	155598.81
1261	650340.54	155559.87
1262	650307.56	155474.14
1263	650276.29	155388.17
1264	650257.06	155346.93
1265	650212.55	155285.26
1266	650199.51	155237.71
1267	650197.14	155212.85
1268	650207.34	155191.98
1269	650211.41	155127.02
1270	650211.92	155003.45
1271	650202.17	154914.08
1272	650235.24	154886.71
1273	650259.77	154840.75
1274	650292.18	154753.22
1275	650332.33	154611.66
1276	650321.44	154551.13
1277	650313.21	154510.83
1278	650309.38	154481.21

Обозначение характерных точек границы	Координаты, м (система координат МСК-166 (зона 3)	
	X	Y
1279	650309.13	154458.54
1280	650321.25	154446.18
1281	650343.86	154431.96
1282	650403.29	154420.81
1283	650499.73	154430.17
1284	650538.16	154420.99
1285	650565.90	154396.25
1286	650597.23	154378.44
1287	650628.74	154376.33
1288	650658.41	154367.26
1289	650679.13	154340.85
1290	650713.87	154314.28
1291	650757.32	154284.12
1292	650769.28	154257.81
1293	650774.09	154217.63
1294	650788.70	154193.03
1295	650819.11	154171.74
1296	650838.97	154146.22
1297	650862.22	154111.05
1298	650899.52	154079.22
1299	650923.41	154061.50
1300	650923.25	154047.55
1301	650920.57	154024.32
1302	650914.39	154003.66
1303	650926.11	153987.22
1304	650940.86	153976.68
1305	650945.05	153952.94
1306	650934.31	153923.44
1307	650910.03	153879.28
1308	650903.77	153851.21
1309	650911.04	153817.25
1310	650902.30	153796.98
1311	650856.60	153675.25
1312	650800.48	153534.96
1313	650772.62	153482.65
1314	650779.24	153463.89
1315	650767.69	153439.27
1316	650748.44	153418.97
1317	650719.69	153398.78

Обозначение характерных точек границы	Координаты, м (система координат МСК-166 (зона 3)	
	X	Y
1318	650676.20	153336.14
1319	650627.77	153257.77
1320	650594.02	153215.54
1321	650585.86	153195.11
1322	650593.52	153171.34
1323	650628.10	153145.69
1324	650730.15	153059.26
1325	650737.77	153032.33
1326	650732.83	153015.03
1327	650740.51	152994.42
1328	650735.57	152977.11
1329	650711.90	152986.85
1330	650669.41	153012.60
1331	650609.54	153044.87
1332	650573.23	153057.92
1333	650536.77	153056.77
1334	650519.28	153052.23
1335	650501.69	153038.23
1336	650501.51	153022.44
1337	650517.29	153015.94
1338	650556.75	153001.28
1339	650586.78	152994.62
1340	650643.67	152979.75
1341	650657.72	152960.64
1342	650646.33	152933.94
1343	650597.82	152847.68
1344	650597.52	152820.84
1345	650611.64	152808.05
1346	650705.99	152742.24
1347	650752.57	152725.91
1348	650784.01	152703.45
1349	650802.81	152684.29
1350	650813.58	152655.74
1351	650797.40	152625.94
1352	650776.62	152610.39
1353	650760.55	152590.06
1354	650760.30	152567.96
1355	650788.59	152547.11
1356	650823.26	152529.34

Обозначение характерных точек границы	Координаты, м (система координат МСК-166 (зона 3)	
	X	Y
1357	650854.86	152521.08
1358	650884.83	152508.11
1359	650910.05	152495.19
1360	650924.17	152482.39
1361	650935.71	152452.27
1362	650927.38	152416.06
1363	650915.97	152387.77
1364	650905.97	152343.69
1365	650902.15	152285.32
1366	650907.16	152166.87
1367	650906.73	152128.99
1368	650915.55	152067.32
1369	650932.24	152000.82
1370	650938.01	151950.24
1371	650964.08	151872.59
1372	650966.63	151817.30
1373	650951.93	151778.01
1374	650932.79	151767.18
1375	650960.26	151743.18
1376	650980.24	151687.70
1377	651006.29	151608.47
1378	651021.77	151575.14
1379	651057.88	151544.73
1380	651035.60	151537.09
1381	650924.87	151555.74
1382	650898.00	151562.36
1383	650816.64	151581.01
1384	650831.04	151293.62
1385	650840.80	151008.78
1386	650850.03	150974.62
1387	650932.09	150733.98
1388	650958.31	150642.72
1389	650936.70	150594.40
1390	650714.80	150130.42
1391	650687.60	150070.03
1392	650671.25	150020.76
1393	650658.23	149966.94
1394	650637.07	149890.74
1395	650599.21	149736.04

Обозначение характерных точек границы	Координаты, м (система координат МСК-166 (зона 3)	
	X	Y
1396	650569.91	149639.70
1397	650532.18	149496.23
1398	650433.53	149333.61
1399	650136.36	148763.28
1400	650120.92	148699.30
1401	650067.42	148523.94
1402	650028.07	148379.58
1403	649959.10	148128.74
1404	649986.05	148123.85
1405	650006.78	148120.72
1406	649983.61	147982.20
1407	649955.14	147865.33
1408	649940.38	147804.40
1409	649920.43	147729.50
1410	649838.83	147543.05
1411	649832.07	147415.81
1412	649818.15	147365.11
1413	649785.75	147280.27
1414	649764.52	147241.12
1415	649742.38	147199.96
1416	649720.85	147168.67
1417	649670.42	147149.90
1418	649646.14	147138.42
1419	649630.27	147114.23
1420	649616.38	147062.55
1421	649569.43	146972.26
1422	649557.99	146879.31
1423	649537.28	146825.41
1424	649507.73	146743.63
1425	649485.03	146663.08
1426	649483.64	146592.16
1427	649480.91	146558.58
1428	649458.89	146541.06
1429	649451.25	146479.75
1430	649426.30	146434.55
1431	649394.66	146407.84
1432	649356.12	146369.03
1433	649327.90	146377.42
1434	649328.03	146394.73

Обозначение характерных точек границы	Координаты, м (система координат МСК-166 (зона 3)	
	X	Y
1435	649323.80	146411.33
1436	649314.74	146426.88
1437	649294.51	146441.52
1438	649283.02	146458.96
1439	649278.70	146464.77
1440	649261.40	146483.71
1441	649245.48	146492.52
1442	649219.41	146505.76
1443	649203.44	146507.35
1444	649187.34	146493.06
1445	649151.47	146453.24
1446	649152.88	146413.91
1447	649177.53	146385.26
1448	649191.41	146355.25
1449	649178.56	146301.63
1450	649179.10	146259.31
1451	649190.87	146189.63
1452	649190.74	146172.29
1453	649194.58	146129.93
1454	649176.67	146107.63
1455	649179.90	146085.72
1456	649195.63	146049.45
1457	649189.56	146016.27
1458	649161.52	145960.19
1459	649165.64	145907.40
1460	649144.18	145847.56
1461	649130.09	145800.80
1462	649108.06	145756.69
1463	649089.93	145718.13
1464	649086.80	145689.26
1465	649066.56	145650.85
1466	649056.70	145623.92
1467	649021.70	145584.27
1468	649013.42	145540.66
1469	648993.91	145508.46
1470	648977.50	145459.11
1471	648949.05	145414.32
1472	648907.52	145364.59
1473	648903.87	145329.02

Обозначение характерных точек границы	Координаты, м (система координат МСК-166 (зона 3)	
	X	Y
1474	648895.76	145280.50
1475	648900.02	145244.22
1476	648906.42	145203.11
1477	648910.67	145166.84
1478	648899.48	145122.13
1479	648883.08	145085.13
1480	648888.63	145067.61
1481	648878.81	145039.69
1482	648870.98	145013.68
1483	648874.99	144981.48
1484	648887.29	144958.07
1485	648883.92	144924.70
1486	648865.35	144865.95
1487	648849.27	144847.66
1488	648847.03	144795.79
1489	648851.25	144765.03
1490	648853.92	144723.62
1491	648846.21	144686.10
1492	648862.12	144654.19
1493	648861.07	144628.56
1494	648854.17	144601.73
1495	648846.08	144579.79
1496	648842.05	144555.03
1497	648831.62	144543.83
1498	648826.75	144515.10
1499	648827.71	144488.56
1500	648813.94	144460.50
1501	648808.55	144418.96
1502	648810.54	144396.83
1503	648820.45	144361.31
1504	648821.83	144322.97
1505	648814.01	144294.14
1506	648814.40	144255.76
1507	648809.28	144230.48
1508	648796.81	144197.04
1509	648793.20	144160.50
1510	648778.57	144129.46
1511	648763.34	144060.00
1512	648744.28	144001.24

Обозначение характерных точек границы	Координаты, м (система координат МСК-166 (зона 3)	
	X	Y
1513	648734.74	143937.89
1514	648719.06	143881.22
1515	648725.00	143852.89
1516	648726.15	143811.63
1517	648740.51	143743.11
1518	648740.18	143698.75
1519	648731.74	143665.11
1520	648743.78	143631.08
1521	648736.06	143599.30
1522	648741.44	143559.14
1523	648746.14	143537.65
1524	648733.55	143477.15
1525	648741.03	143433.12
1526	648747.85	143407.77
1527	648728.06	143328.31
1528	648734.14	143296.04
1529	648739.62	143252.92
1530	648748.72	143218.79
1531	648751.29	143174.59
1532	648767.21	143180.59
1533	648798.90	143187.85
1534	648877.46	143202.23
1535	648944.62	143214.19
1536	648993.98	143215.00
1537	649023.01	143205.93
1538	649043.18	143195.68
1539	649097.36	143165.00
1540	649140.16	143135.68
1541	649199.39	143102.44
1542	649252.35	143078.06
1543	649286.30	143050.08
1544	649307.69	143033.54
1545	649329.19	143030.58
1546	649359.26	143011.24
1547	649435.22	142930.07
1548	649505.60	142864.82
1549	649541.85	142820.28
1550	649569.49	142753.88
1551	649604.51	142688.18

Обозначение характерных точек границы	Координаты, м (система координат МСК-166 (зона 3)	
	X	Y
1552	649639.73	142652.67
1553	649678.43	142633.89
1554	649762.79	142626.47
1555	649805.01	142631.14
1556	649833.88	142657.72
1557	649847.45	142667.67
1558	649899.68	142652.13
1559	650095.46	142648.79
1560	650257.55	142655.79
1561	650297.24	142658.81
1562	650332.75	142668.57
1563	650361.56	142686.77
1564	650385.24	142693.27
1565	650420.89	142724.83
1566	650470.22	142784.78
1567	650539.98	142869.71
1568	650582.50	142919.65
1569	650631.85	142982.95
1570	650702.57	142955.52
1571	650828.04	142910.85
1572	650905.51	142883.36
1573	650929.08	142873.10
1574	651343.53	142750.51
1575	651379.08	142765.30
1576	652238.75	143207.37
1577	652316.45	143243.50
1578	652346.58	143261.47
1579	652408.40	143282.47
1580	652483.60	143306.68
1581	652562.11	143329.20
1582	652572.15	143334.08
1583	652617.26	143348.61
1584	652660.74	143368.12
1585	652697.34	143354.54
1586	652770.51	143324.11
1587	652946.78	143251.39
1588	653396.60	143062.03
1589	653463.12	143034.96
1590	653550.10	143077.29

Обозначение характерных точек границы	Координаты, м (система координат МСК-166 (зона 3)	
	X	Y
1591	653707.36	143158.77
1592	653740.09	143193.28
1593	653777.03	143232.72
1594	653812.91	143270.52
1595	653868.59	143329.17
1596	654082.22	143554.21
1597	654132.74	143600.03
1598	654155.10	143622.52
1599	654116.17	143648.86
1600	653920.85	143795.79
1601	653786.79	143893.78
1602	653832.12	143960.93
1603	653848.93	143981.18
1604	653878.71	144025.53
1605	653912.35	144069.84
1606	653926.60	144091.38
1607	653969.91	144144.54
1608	653980.79	144160.61
1609	654033.37	144238.30
1610	654264.10	144612.26
1611	654423.54	144870.86
1612	654510.63	145001.99
1613	655795.17	144903.91
1614	655920.44	144893.45
1615	656031.21	144885.33
1616	656269.28	144865.05
1617	656305.52	144858.47
1618	656830.89	144626.77
1619	656932.71	144588.95
1620	657170.00	144493.43
1621	657655.34	144268.69
1622	657894.72	144167.80
1623	658465.36	143869.45
1624	658578.83	144034.71
1625	658619.34	144120.96
1626	658757.91	144449.73
1627	658778.33	144797.32
1628	658786.52	144939.60
1629	658794.63	145069.27

Обозначение характерных точек границы	Координаты, м (система координат МСК-166 (зона 3)	
	X	Y
1630	658798.64	145126.90
1631	658804.37	145171.90
1632	658806.42	145207.92
1633	658826.17	145454.62
1634	658800.85	145730.52
1635	658801.20	145782.77
1636	658899.67	145749.84
1637	658983.81	145722.54
1638	659011.78	145707.01
1639	659120.69	145673.12
1640	659196.81	145643.04
1641	659346.00	145592.21
1642	659468.10	145552.26
1643	659521.66	145530.20
1644	659553.39	145522.03
1645	659661.83	145476.45
1646	659726.79	145453.52
1647	659774.05	145441.30
1648	659897.15	145396.84
1649	659957.78	145370.28
1650	659976.02	145365.94
1651	660090.97	145328.64
1652	660101.88	145320.33
1653	660235.21	145272.09
1654	660317.44	145242.39
1655	660333.71	145238.20
1656	660353.04	145235.00
1657	660401.56	145230.28
1658	660468.59	145231.35
1659	660900.17	145222.95
1660	661034.26	145219.61
1661	661074.47	145217.06
1662	661179.60	145225.09
1663	661292.27	145220.18
1664	661373.20	145217.28
1665	661487.90	145218.57
1666	661712.77	145216.72
1667	661894.91	145215.22
1668	661935.58	145216.94

Обозначение характерных точек границы	Координаты, м (система координат МСК-166 (зона 3)	
	X	Y
1669	662001.15	145219.32
1670	662061.44	145218.82
1671	662096.57	145147.35
1672	662111.78	145123.16
1673	662150.70	145028.84
1674	662196.24	144941.02
1675	662268.66	144794.89
1676	662360.72	144600.16
1677	662362.75	144585.27
1678	662531.79	144319.65
1679	662646.02	144135.63
1680	662715.77	144029.88
1681	662758.25	143943.84
1682	662800.87	143879.21
1683	662837.61	143812.69
1684	662864.80	143781.31
1685	662892.16	143775.24
1686	662946.87	143763.10
1687	662960.57	143762.99
1688	662989.35	143752.80
1689	663007.86	143750.34
1690	663028.65	143743.25
1691	663279.24	143692.35
1692	663299.13	143682.26
1693	663465.98	143646.14
1694	663539.36	143635.68
1695	663669.51	143606.18
1696	663677.15	143573.26
1697	663686.68	143518.04
1698	663704.98	143434.77
1699	663785.35	143069.32
1700	663822.25	142836.68
1701	663833.06	142771.55
1702	663851.80	142681.11
1703	663861.97	142643.13
1704	663878.12	142534.59
1705	663898.62	142420.38
1706	663937.53	142209.68
1707	663948.97	142108.42

Обозначение характерных точек границы	Координаты, м (система координат МСК-166 (зона 3)	
	X	Y
1708	663975.20	141993.41
1709	664001.20	141844.21
1710	664013.17	141800.15
1711	664041.86	141685.12
1712	664077.51	141511.42
1713	664112.75	141365.39
1714	664144.25	141219.80
1715	664167.29	141104.86
1716	664190.94	141001.30
1717	664201.71	140940.17
1718	664222.27	140850.92
1719	664234.75	140769.84
1720	664242.53	140717.95
1721	664255.06	140643.35
1722	664299.23	140435.68
1723	664295.84	140413.04
1724	664306.96	140372.46
1725	664316.29	140307.60
1726	664327.42	140268.64
1727	664327.34	140255.68
1728	664332.01	140224.87
1729	664322.04	140194.18
1730	664316.79	140139.16
1731	664306.85	140016.23
1732	664290.86	139841.16
1733	664282.90	139758.24
1734	664279.07	139739.83
1735	664255.68	139616.16
1736	664323.12	139609.06
1737	664318.17	139532.30
1738	664383.67	139524.94
1739	664488.01	139513.20
1740	664550.73	139589.97
1741	664589.03	139605.03
1742	664609.06	139602.84
1743	664632.33	139600.66
1744	664669.59	139553.01
1745	664804.79	139544.61
1746	664857.94	139477.07

Обозначение характерных точек границы	Координаты, м (система координат МСК-166 (зона 3)	
	X	Y
1747	664850.73	139349.37
1748	664914.16	139345.77
1749	664939.08	139515.35
1750	664972.76	139508.38
1751	665000.10	139513.57
1752	664997.10	139444.23
1753	665047.22	139423.68
1754	664954.74	139238.73
1755	665061.31	139087.28
1756	665061.31	139003.15
1757	665064.63	138933.19
1758	665062.45	138896.56
1759	665058.50	138865.72
1760	665063.78	138773.77
1761	664967.03	138565.16
1762	664855.37	138274.44
1763	664772.96	138065.44
1764	664652.11	137803.96
1765	664578.27	137618.34
1766	664666.06	137595.76
1767	664660.35	137571.33
1768	664620.28	137515.59
1769	664554.60	137487.48
1770	664548.42	137485.43
1771	664481.98	137477.60
1772	664465.15	137438.47
1773	664431.37	137327.15
1774	664408.20	137263.28
1775	664370.28	137154.06
1776	664338.31	136991.09
1777	664315.65	136924.81
1778	664311.87	136903.80
1779	664406.16	136883.00
1780	664415.73	136875.44
1781	664426.74	136875.33
1782	664434.19	136876.44
1783	664459.98	136868.66
1784	665020.07	136731.22
1785	665127.15	136704.31

Обозначение характерных точек границы	Координаты, м (система координат МСК-166 (зона 3)	
	X	Y
1786	665135.16	136702.87
1787	665151.61	136699.09
1788	665247.46	136677.85
1789	665528.79	136601.12
1790	665548.58	136599.23
1791	665555.36	136600.79
1792	665560.81	136599.46
1793	665585.94	136593.67
1794	666076.87	136491.15
1795	666504.97	136401.86
1796	666513.86	136393.52
1797	666527.32	136392.30
1798	666534.10	136396.19
1799	666633.77	136375.72
1800	666657.66	136374.63
1801	666655.87	136463.92
1802	666655.87	137360.45
1803	667167.75	137393.27
1804	667146.85	137962.35
1805	667376.94	137975.55
1806	667382.03	138158.84
1807	667961.84	138174.72
1808	668000.55	138355.14
1809	668091.20	138527.76
1810	668163.06	138639.26
1811	668239.09	138708.71
1812	668300.33	138755.92
1813	668381.26	138816.83
1814	668448.40	138883.90
1815	668474.17	138918.92
1816	668497.25	138973.70
1817	668500.61	139051.24
1818	668502.21	139078.02
1819	668501.12	139127.39
1820	668487.23	139171.24
1821	668456.69	139271.66
1822	668419.06	139370.74
1823	668358.98	139509.52
1824	668411.47	139507.61

Обозначение характерных точек границы	Координаты, м (система координат МСК-166 (зона 3)	
	X	Y
1825	668483.44	139443.42
1826	668516.00	139440.35
1827	668542.07	139429.91
1828	668630.50	139377.23
1829	668713.84	139321.44
1830	668824.08	139258.36
1831	668845.22	139237.00
1832	668866.52	139241.04
1833	668959.55	139142.49
1834	668998.93	139097.35
1835	669032.41	139013.83
1836	669077.31	138938.66
1837	669133.53	138860.57
1838	669215.59	138749.45
1839	669238.90	138712.35
1840	669275.50	138647.32
1841	669294.59	138598.17
1842	669306.33	138539.03
1843	669306.46	138514.06
1844	669297.40	138465.11
1845	669281.34	138423.23
1846	669268.50	138387.34
1847	669270.48	138367.30
1848	669266.35	138334.95
1849	669273.22	138304.25
1850	669292.07	138208.73
1851	669304.05	138146.51
1852	669309.81	138072.95
1853	669300.46	137969.75
1854	669301.96	137920.73
1855	669302.68	137891.84
1856	669313.96	137861.99
1857	669323.42	137821.67
1858	669340.72	137766.41
1859	669358.93	137716.39
1860	669398.87	137618.08
1861	669421.13	137586.41
1862	669487.18	137435.40
1863	669528.14	137364.21

Обозначение характерных точек границы	Координаты, м (система координат МСК-166 (зона 3)	
	X	Y
1864	669544.82	137357.09
1865	669578.13	137335.84
1866	669602.75	137332.16
1867	669620.25	137314.52
1868	669671.26	137231.02
1869	669703.12	137183.52
1870	669719.63	137146.64
1871	669763.78	137156.31
1872	669814.93	137157.09
1873	669877.50	137120.79
1874	669963.23	137066.97
1875	670083.78	137003.64
1876	670090.54	136963.11
1877	670089.26	136941.14
1878	670079.85	136920.40
1879	670055.27	136889.36
1880	670013.03	136815.66
1881	669973.27	136770.85
1882	669945.19	136736.36
1883	669918.37	136721.53
1884	669896.05	136676.59
1885	669837.62	136509.53
1886	669846.76	136408.82
1887	669855.14	136331.74
1888	669852.31	136295.01
1889	669844.20	136259.18
1890	669829.97	136231.28
1891	669790.18	136193.06
1892	669744.26	136160.14
1893	669706.25	136126.29
1894	669671.72	136085.41
1895	669641.57	136041.00
1896	669679.08	135980.33
1897	669685.19	135971.54
1898	669704.98	135949.16
1899	669723.84	135926.36
1900	669748.75	135898.22
1901	669790.29	135854.10
1902	669820.54	135830.45

Обозначение характерных точек границы	Координаты, м (система координат МСК-166 (зона 3)	
	X	Y
1903	669866.37	135879.23
1904	669966.91	135958.38
1905	670003.23	135980.98
1906	670096.98	136040.74
1907	670118.27	136048.14
1908	670176.14	136076.42
1909	670219.52	136092.73
1910	670242.30	136093.32
1911	670308.47	136110.21
1912	670384.55	136136.10
1913	670440.94	136171.95
1914	670492.05	136213.89
1915	670541.27	136261.34
1916	670604.29	136305.98
1917	670648.55	136321.85
1918	670671.83	136327.46
1919	670745.15	136343.11
1920	670799.83	136353.12
1921	670881.36	136382.59
1922	670909.32	136393.95
1923	670982.74	136429.26
1924	671030.26	136452.47
1925	671109.59	136518.39
1926	671134.79	136543.89
1927	671152.37	136564.16
1928	671169.70	136574.61
1929	671194.09	136591.05
1930	671232.43	136612.81
1931	671193.39	136828.20
1932	671223.45	136944.07
1933	671293.02	137081.50
1934	671404.16	137198.41
1935	671476.81	137235.14
1936	671569.33	137238.46
1937	671672.85	137216.01
1938	671753.53	137156.47
1939	671846.09	137047.02
1940	671946.17	136951.94
1941	672049.63	136875.12

Обозначение характерных точек границы	Координаты, м (система координат МСК-166 (зона 3)	
	X	Y
1942	672225.29	136806.91
1943	672381.88	136820.60
1944	672602.32	136907.07
1945	672724.84	137028.29
1946	672823.43	137219.65
1947	672828.76	137386.49
1948	672791.78	137574.46
1949	672685.33	137869.80
1950	672665.18	138014.98
1951	672677.36	138124.18
1952	672726.88	138258.88
1953	672913.78	138605.95
1954	672935.88	138719.53
1955	672902.58	138804.93
1956	672757.80	138966.89
1957	672613.23	139122.81
1958	672549.48	139243.35
1959	672481.35	139402.02
1960	672397.76	139541.99
1961	672280.99	139680.79
1962	672038.01	139857.33
1963	671944.17	139946.59
1964	671841.20	140065.73
1965	671718.99	140160.02
1966	671589.09	140243.97
1967	671524.13	140314.12
1968	671460.61	140400.45
1969	671396.28	140508.92
1970	671357.45	140692.79
1971	671365.23	140868.30
1972	671398.89	140996.37
1973	671470.03	141123.70
1974	671576.98	141196.12
1975	671707.63	141259.22
1976	671813.07	141295.24
1977	671943.44	141310.00
1978	672085.18	141288.92
1979	672229.79	141243.78
1980	672382.17	141150.57

Обозначение характерных точек границы	Координаты, м (система координат МСК-166 (зона 3)	
	X	Y
1981	672437.52	141067.98
1982	672456.24	140883.37
1983	672455.34	140740.35
1984	672399.71	140607.45
1985	672349.37	140494.87
1986	672333.04	140333.16
1987	672342.27	140188.49
1988	672396.91	140069.62
1989	672489.39	139962.18
1990	672652.11	139861.31
1991	672763.10	139855.22
1992	672873.29	139871.27
1993	673026.28	139929.14
1994	673129.38	140013.57
1995	673212.13	140137.22
1996	673283.28	140286.79
1997	673326.84	140419.27
1998	673343.83	140562.86
1999	673322.76	140644.68
2000	673242.80	140684.10
2001	673132.95	140714.38
2002	673006.02	140772.25
2003	672904.77	140843.12
2004	672756.12	141000.90
2005	672625.25	141223.77
2006	672600.20	141416.20
2007	672625.83	141591.13
2008	672674.24	141708.87
2009	672792.37	141896.40
2010	672919.68	142108.40
2011	673016.47	142273.01
2012	673049.70	142437.81
2013	673044.75	142606.31
2014	672995.28	142805.93
2015	672887.81	143049.78
1	672694.27	143350.08

Площадь муниципального образования 50006,19 га.

Приложение 11 к Закону края
от 22 декабря 2022 г. № 4-1427

Приложение 11 к Закону края
от 25 февраля 2005 г. № 13-3113

Текстовое описание местоположения границ муниципального образования Краснополянский сельсовет

По смежеству с землями муниципального образования
Ачинский район

Граница муниципального образования Краснополянский сельсовет по смежеству с землями муниципального образования Ачинский район проходит от точки 1 (узловая точка) до точки 917 (узловая точка) протяженностью 56911,25 м.

От точки 1 – узловой точки пересечения границ муниципального образования Дороховский сельсовет, муниципального образования Ачинский район и муниципального образования Краснополянский сельсовет граница следует общим направлением на юго-восток извилистой линией 8764,10 м по середине реки Чулым вверх по течению до устья реки Барабановка (точка 79).

От точки 79 граница идет общим направлением на северо-восток извилистой линией 11671,22 м по середине реки Барабановка вверх по течению до точки 352. Далее граница проходит на восток ломаной линией 1242,58 м по сенокосу до точки 366. Затем граница следует на юго-восток прямой линией 735,54 м по сенокосу до точки 376.

От точки 376 граница идет в северо-восточном направлении прямой линией 1922,95 м по сенокосу и лесу до точки 397. Далее граница проходит в юго-восточном направлении ломаной линией 743,31 м по лесу до точки 404. Затем граница следует в юго-восточном направлении ломаной линией 376,77 м по сенокосу до точки 411.

От точки 411 граница идет в северо-восточном направлении ломаной линией 1361,60 м по сенокосу, пересекая озеро без названия и озеро Топко, до реки Чулым (точка 429). Далее граница проходит в северо-восточном направлении прямой линией 422,03 м по середине реки Чулым вверх по течению до точки 432.

От точки 432 граница следует на юго-восток, северо-запад и юго-восток извилистой линией 4895,34 м по середине реки Чулым вверх по течению до восточного берега острова реки Чулым (точка 519). Затем граница идет на юго-восток извилистой линией 1012,07 м вдоль восточного берега острова реки Чулым до точки 534.

От точки 534 граница проходит общим направлением на юго-восток извилистой линией 23763,74 м по середине реки Чулым вверх по течению до точки 917 – узловой точки пересечения границ муниципального образования Ачинский район, муниципального образования Козульский муниципальный район Красноярского края (далее – Козульский район) и муниципального образования

Краснополянский сельсовет.

По смежеству с землями муниципального образования
Козульский район

Граница муниципального образования Краснополянский сельсовет по смежеству с землями муниципального образования Козульский район проходит от точки 917 (узловая точка) до точки 972 (узловая точка) протяженностью 5678,38 м.

От точки 917 – узловой точки пересечения границ муниципального образования Ачинский район, муниципального образования Козульский район и муниципального образования Краснополянский сельсовет граница следует в юго-восточном направлении извилистой линией 5678,38 м по середине реки Чулым вверх по течению до точки 972 – узловой точки пересечения границ муниципального образования Козульский район, муниципального образования Подсосенский сельсовет и муниципального образования Краснополянский сельсовет.

По смежеству с землями муниципального образования
Подсосенский сельсовет

Граница муниципального образования Краснополянский сельсовет по смежеству с землями муниципального образования Подсосенский сельсовет проходит от точки 972 (узловая точка) до точки 1240 (узловая точка) протяженностью 30976,18 м.

От точки 972 – узловой точки пересечения границ муниципального образования Козульский район, муниципального образования Подсосенский сельсовет и муниципального образования Краснополянский сельсовет граница идет в северо-западном направлении прямой линией 52,37 м, пересекая реку Чулым до левого берега (точка 973).

От точки 973 граница следует в юго-западном направлении ломаной линией 14123,50 м по лесу, сенокосу, пашне, пастбищу, болотам, огибая лог Зырянов с южной стороны, до точки 1055. Затем граница проходит в северо-восточном направлении прямой линией 25,75 м по лесу, сенокосу до точки 1056.

От точки 1056 граница идет в юго-восточном направлении прямой линией 27,79 м по лесу, сенокосу до точки 1057. Далее граница следует в северо-восточном направлении ломаной линией 170,92 м по пашне, сенокосу до точки 1061. Затем граница проходит на юго-восток прямой линией 57,05 м по пашне, сенокосу до точки 1062.

От точки 1062 граница идет в северо-восточном направлении прямой линией 48,59 м по лесу, сенокосу до точки 1064. Далее граница следует на юго-восток ломаной линией 70,40 м по лесу, сенокосу до точки 1068. Затем граница проходит в восточном направлении ломаной линией 373,44 м по пашне, сенокосу до точки 1074.

От точки 1074 граница идет на северо-восток извилистой линией 411,32 м по сенокосу, пашне до полевой дороги (точка 1082). Далее граница следует на юго-

восток плавной линией 1362,87 м по полевой дороге до точки 1090. Затем граница проходит в юго-западном направлении прямой линией 97,02 м по границе пашни и сенокоса до точки 1092.

От точки 1092 граница идет в северо-западном направлении плавной линией 376,29 м по пашне, сенокосу до точки 1097. Далее граница следует на юго-запад прямой линией 551,83 м по сенокосу, лесу, пашне до точки 1100. Затем граница проходит в юго-восточном направлении прямой линией 2828,65 м по сенокосу, пашне, лесу до точки 1112.

От точки 1112 граница идет на юго-запад ломаной линией 1896,13 м по пастбищу, лесу, пашне до точки 1123. Далее граница следует на запад прямой линией 128,40 м по пастбищу до реки Тойлок (точка 1124). Затем граница проходит общим направлением на северо-запад извилистой линией 4214,28 м по середине реки Тойлок вверх по течению до реки Грязнушка (точка 1194).

От точки 1194 граница идет на юго-запад извилистой линией 1768,83 м по середине реки Грязнушка вверх по течению до устья безымянного ручья (точка 1221). Далее граница следует на юго-запад извилистой линией 616,08 м по руслу безымянного ручья вверх по течению до точки 1227. Затем граница проходит на юго-запад прямой линией 760,67 м по лесу, сенокосу до точки 1232.

От точки 1232 граница идет в юго-восточном направлении ломаной линией 1014,00 м по пашне, сенокосу, лесу до точки 1240 – узловой точки пересечения границ муниципального образования Подсосенский сельсовет, муниципального образования Сахаптинский сельсовет и муниципального образования Краснополянский сельсовет.

По смежеству с землями муниципального образования
Сахаптинский сельсовет

Граница муниципального образования Краснополянский сельсовет по смежеству с землями муниципального образования Сахаптинский сельсовет проходит от точки 1240 (узловая точка) до точки 1531 (узловая точка) протяженностью 16781,55 м.

От точки 1240 – узловой точки пересечения границ муниципального образования Подсосенский сельсовет, муниципального образования Сахаптинский сельсовет и муниципального образования Краснополянский сельсовет граница следует в юго-западном направлении извилистой линией 2087,11 м по пашне, лесу, болоту, сенокосу до точки 1267.

От точки 1267 граница идет в северо-западном направлении прямой линией 23,23 м по лесу до точки 1268. Затем граница проходит в западном направлении ломаной линией 278,56 м по пашне до полевой дороги (точка 1271). Далее граница следует на северо-запад ломаной линией 335,50 м по полевой дороге до точки 1275.

От точки 1275 граница идет на юго-запад ломаной линией 155,17 м по сенокосу, лесу до точки 1279. Затем граница проходит на северо-запад извилистой линией 916,60 м по пастбищу, сенокосу, лесу, пересекая безымянный ручей, до точки 1305. Далее граница следует на юго-запад извилистой линией 862,38 м по пашне, пастбищу, сенокосу, лесу до точки 1321.

От точки 1321 граница идет в северо-западном направлении ломаной линией 287,74 м по пашне, сенокосу до точки 1328. Затем граница проходит изогнутой линией общим расстоянием 447,14 м по пашне, пастбищу и сенокосу: в юго-восточном и юго-западном направлении до точки 1335, в северо-западном направлении до точки 1341.

От точки 1341 граница следует в юго-западном направлении ломаной линией 154,83 м по пастбищу, пашне до точки 1344. Далее граница идет на северо-запад ломаной линией 279,44 м по пашне, пастбищу до точки 1350. Затем граница проходит на юго-запад изогнутой линией 107,88 м по пашне, лесу до полевой дороги (точка 1354).

От точки 1354 граница следует по полевой дороге: на северо-запад изогнутой линией 219,07 м до точки 1361, на запад изогнутой линией 646,82 м до точки 1372, на юго-запад ломаной линией 63,94 м до точки 1374. Далее граница идет в северо-западном направлении ломаной линией 262,81 м по пастбищу и сенокосу до точки 1379.

От точки 1379 граница проходит на юго-восток ломаной линией 246,99 м по сенокосу, болоту, пастбищу, пересекая реку Соломатов, до точки 1383. Затем граница следует в западном направлении прямой линией 572,76 м по пастбищу, лесу до точки 1385. Далее граница идет на северо-запад прямой линией 384,58 м по пашне, лесу до точки 1388.

От точки 1388 граница проходит в юго-западном направлении 2720,40 м по сенокосу, лесу, пастбищу, пашне до полевой дороги (точка 1403). Затем граница следует на север прямой линией 48,36 м по пастбищу до точки 1405. Далее граница идет на юго-запад извилистой линией 1933,72 м по пастбищу, болоту и лесу вдоль реки Березовка до точки 1432.

От точки 1432 граница проходит в юго-восточном направлении ломаной линией 224,11 м по лесу и сенокосу до точки 1443. Затем граница следует в юго-западном направлении прямой линией 75,12 м по лесу и сенокосу до точки 1445. Далее граница идет на северо-запад ломаной линией 577,88 м по лесу и сенокосу до реки Березовка (точка 1459).

От точки 1459 граница проходит общим направлением на запад извилистой линией 2869,41 м по середине реки Березовка вверх по течению до устья безымянного ручья до точки 1531 – узловой точки пересечения границ муниципального образования Сахаптинский сельсовет, муниципального образования Преображенский сельсовет и муниципального образования Краснополянский сельсовет.

По смежеству с землями муниципального образования Преображенский сельсовет

Граница муниципального образования Краснополянский сельсовет по смежеству с землями муниципального образования Преображенский сельсовет проходит от точки 1531 (узловая точка) до точки 1735 (узловая точка) протяженностью 24127,45 м.

От точки 1531 – узловой точки пересечения границ муниципального

образования Сахаптинский сельсовет, муниципального образования Преображенский сельсовет и муниципального образования Краснополянский сельсовет граница следует на северо-запад и северо-восток извилистой линией 2284,89 м по руслу безымянного ручья вверх по течению до точки 1569.

От точки 1569 граница идет на северо-запад прямой линией 749,15 м по пастбищу, пашне и лесу до точки 1574. Затем граница следует на северо-восток ломаной линией 1458,13 м по пашне, лесу, сенокосу, пастбищу до точки 1584. Далее граница проходит в северо-западном направлении прямой линией 868,83 м по лесу и сенокосу до точки 1589.

От точки 1589 граница следует на северо-восток ломаной линией 918,65 м по пашне, лесу, сенокосу до точки 1598. Затем граница идет в юго-восточном направлении прямой линией 457,47 м по лесу до точки 1601. Далее граница проходит на северо-восток прямой линией 1324,63 м по лесу, сенокосу до полевой дороги (точка 1612).

От точки 1612 граница следует на север прямой линией 1800,82 м по полевой дороге до точки 1617. Затем граница идет в северо-западном направлении прямой линией 2377,15 м по лесу до точки 1623. Далее граница проходит в северо-восточном направлении ломаной линией 1659,86 м по лесу и сенокосу до точки 1633.

От точки 1633 граница следует на юго-восток прямой линией 329,31 м по сенокосу и лесу до точки 1635. Затем граница идет на северо-запад ломаной линией 1697,04 м по кустарникам, болоту, пастбищу, сенокосу, пересекая реку Сереж, до точки 1657. Далее граница проходит на север ломаной линией 1660,66 м по болоту, сенокосу, лесу, пастбищу до точки 1670.

От точки 1670 граница следует на северо-запад ломаной линией 5926,22 м по сенокосу, болоту и лесу, пересекая полевые дороги, до точки 1728. Затем граница идет на юго-запад ломаной линией 614,64 м по сенокосу, лесу, болоту до точки 1735 – узловой точки пересечения границ муниципального образования Преображенский сельсовет, муниципального образования город Назарово и муниципального образования Краснополянский сельсовет.

По смежеству с землями муниципального образования город Назарово

Граница муниципального образования Краснополянский сельсовет по смежеству с землями муниципального образования город Назарово проходит от точки 1735 (узловая точка) до точки 1930 (узловая точка) протяженностью 17669,20 м.

От точки 1735 – узловой точки пересечения границ муниципального образования Преображенский сельсовет, муниципального образования город Назарово и муниципального образования Краснополянский сельсовет граница следует на север прямой линией 67,81 м по пастбищу вдоль территории садовых участков с восточной стороны до точки 1736.

От точки 1736 граница идет ломаной линией вдоль территории садовых участков с восточной стороны: на запад 76,92 м до точки 1737, на север 170,91 м до

точки 1739, на северо-восток 140,29 м до точки 1741, на северо-запад 325,42 м до точки 1746, на запад 127,90 м до точки 1747, на север 63,53 м до точки 1748.

От точки 1748 граница идет в восточном направлении прямой линией 171,40 м по пастбищу вдоль территории садовых участков до точки 1749. Далее граница проходит в северо-западном направлении ломаной линией 185,80 м по лесу, пастбищу, огибая территорию садовых участков с восточной стороны, до точки 1753.

От точки 1753 граница следует в юго-западном направлении прямой линией 206,78 м по пастбищу вдоль территории садовых участков с северной стороны до точки 1754. Затем граница идет в северо-западном направлении ломаной линией 499,24 м по пастбищу, кустарникам, огибая территорию садовых участков с северной стороны, до точки 1760.

От точки 1760 граница проходит в юго-западном направлении ломаной линией 1253,86 м по кустарникам, пашне, пастбищу вдоль территории садовых участков с северной стороны до точки 1765. Далее граница следует в северо-западном направлении прямой линией 90,65 м по пашне до точки 1766.

От точки 1766 граница идет на юго-запад ломаной линией 838,55 м по пашне, пастбищу, кустарникам вдоль территории садовых участков с северной стороны, пересекая автомобильную дорогу Назарово – Сахапта – Подсосное, до точки 1778. Затем граница проходит на северо-запад ломаной линией 2412,40 м по кустарникам вдоль автомобильной дороги Назарово – Сахапта – Подсосное с западной стороны до точки 1800.

От точки 1800 граница следует в восточном направлении прямой линией 985,84 м, пересекая автомобильную дорогу Назарово – Сахапта – Подсосное, по пашне вдоль автомобильной дороги Назарово – Красная Поляна с северной стороны до точки 1802. Далее граница идет на север прямой линией 512,93 м по пашне вдоль территории садовых участков с восточной стороны до точки 1803.

От точки 1803 граница проходит в восточном направлении прямой линией 569,46 м по пашне вдоль территории садовых участков с южной стороны до точки 1804. Затем граница следует в северном направлении прямой линией 230,47 м по пашне вдоль территории садовых участков с восточной стороны до точки 1805.

От точки 1805 граница идет на восток прямой линией 183,36 м по пашне вдоль территории садовых участков с южной стороны до точки 1806. Затем граница проходит на север прямой линией 580,03 м по пашне и пастбищу вдоль территории садовых участков с восточной стороны, пересекая реку Березовка, до точки 1807.

От точки 1807 граница следует в северо-восточном направлении извилистой линией 1145,39 м по пастбищу вдоль реки Березовка с северной стороны до точки 1819. Далее граница идет в юго-восточном направлении извилистой линией 408,17 м по пастбищу вдоль реки Березовка с северной стороны до точки 1823.

От точки 1823 граница проходит в северо-западном направлении ломаной линией 2967,58 м по пастбищу, лесу, пересекая полевую дорогу, огибая территорию садовых участков с северной стороны, до точки 1870. Затем граница следует в северо-восточном направлении ломаной линией 96,35 м по пастбищу до точки 1872.

От точки 1872 граница идет на северо-запад ломаной линией 350,82 м по пастбищу до точки 1876. Далее граница проходит на юго-запад извилистой линией 1084,83 м по пастбищу, по полевой дороге до точки 1895. Затем граница следует на северо-запад ломаной линией 278,08 м по лесу и пастбищу до точки 1902.

От точки 1902 граница идет на северо-восток извилистой линией 1488,01 м по лесу, сенокосам, кустарникам до левого берега реки Чулым (точка 1925), далее на северо-восток плавной линией 156,42 м, пересекая реку Чулым от левого берега до ее середины, до точки 1930 – узловой точки пересечения границ муниципального образования город Назарово, муниципального образования Дороховский сельсовет и муниципального образования Краснополянский сельсовет.

По смежеству с землями муниципального образования
Дороховский сельсовет

Граница муниципального образования Краснополянский сельсовет по смежеству с землями муниципального образования Дороховский сельсовет проходит от точки 1930 (узловая точка) до точки 1 (узловая точка) протяженностью 13963,89 м.

От точки 1930 – узловой точки пересечения границ муниципального образования город Назарово, муниципального образования Дороховский сельсовет и муниципального образования Краснополянский сельсовет граница следует общим направлением на восток извилистой линией 13963,89 м по середине реки Чулым вверх по течению до точки 1 – узловой точки пересечения границ муниципального образования Верхнеададымский сельсовет, муниципального образования Ачинский район и муниципального образования Краснополянский сельсовет.

Приложение 12 к Закону края
от 22 декабря 2022 г. № 4-1427

Приложение 12 к Закону края
от 25 февраля 2005 г. № 13-3113

Графическое отображение местоположения границ муниципального образования Краснополянский сельсовет

Раздел I. Обзорная схема местоположения границ муниципального образования

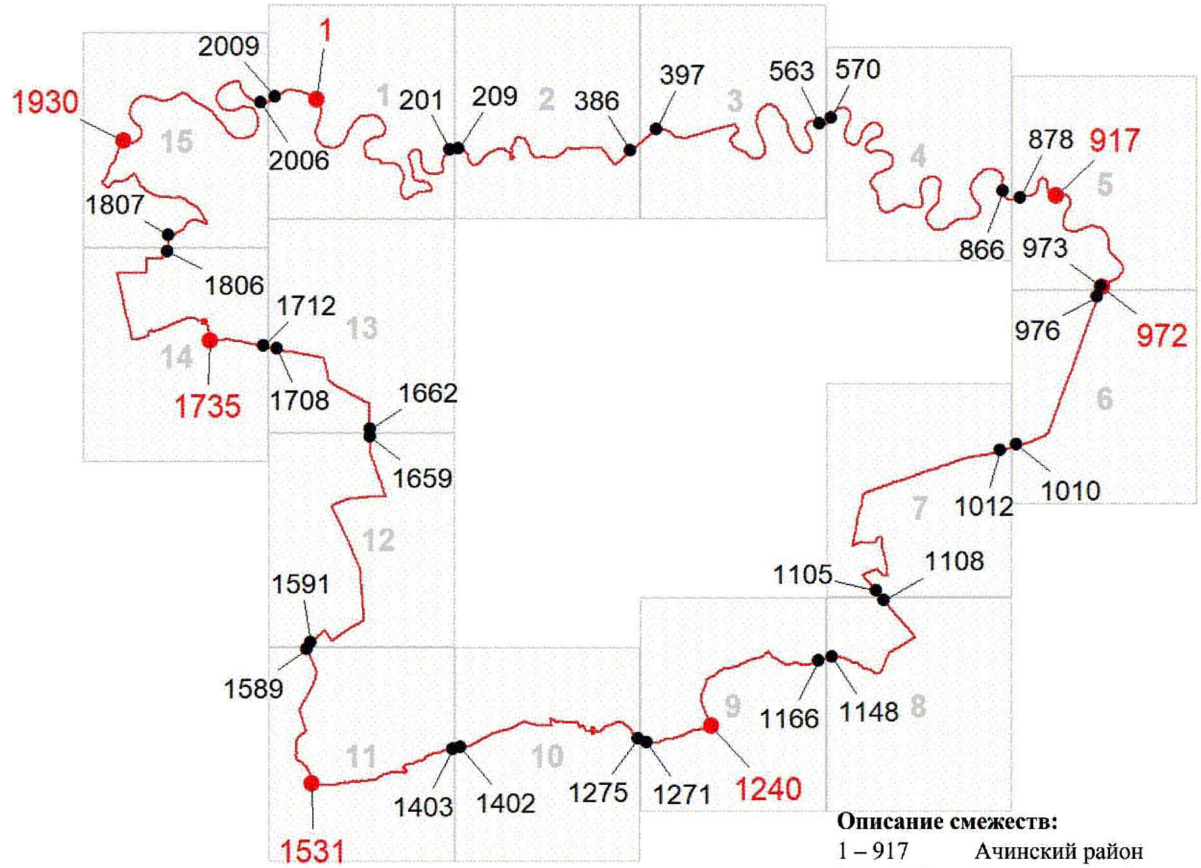

Описание смежеств:

1 – 917	Ачинский район
917 – 972	Козульский район
972 – 1240	Подсосенский сельсовет
1240 – 1531	Сахаптинский сельсовет
1531 – 1735	Преображенский сельсовет
1735 – 1930	город Назарово
1930 – 1	Дороховский сельсовет

Масштаб 1:250000

Используемые условные знаки и обозначения:

- Граница муниципального образования
- 1 — Узловая точка границы муниципального образования и её номер
- 201 — Поворотная точка границы муниципального образования и её номер
- 1 — Номер выносного листа обзорной схемы местоположения границ муниципального образования

К приложению 12

Раздел II. Выносные листы обзорной схемы местоположения границ муниципального образования

Выносной лист № 1 (граница муниципального образования от точки 1 до точки 201, от точки 2009 до точки 1)



Масштаб 1:25000

Условные обозначения:

Граница муниципального образования

Характерная точка границы муниципального образования

1 Надписи номеров характерных точек границы муниципального образования

К приложению 12

Выносной лист № 2 (граница муниципального образования от точки 209 до точки 386)

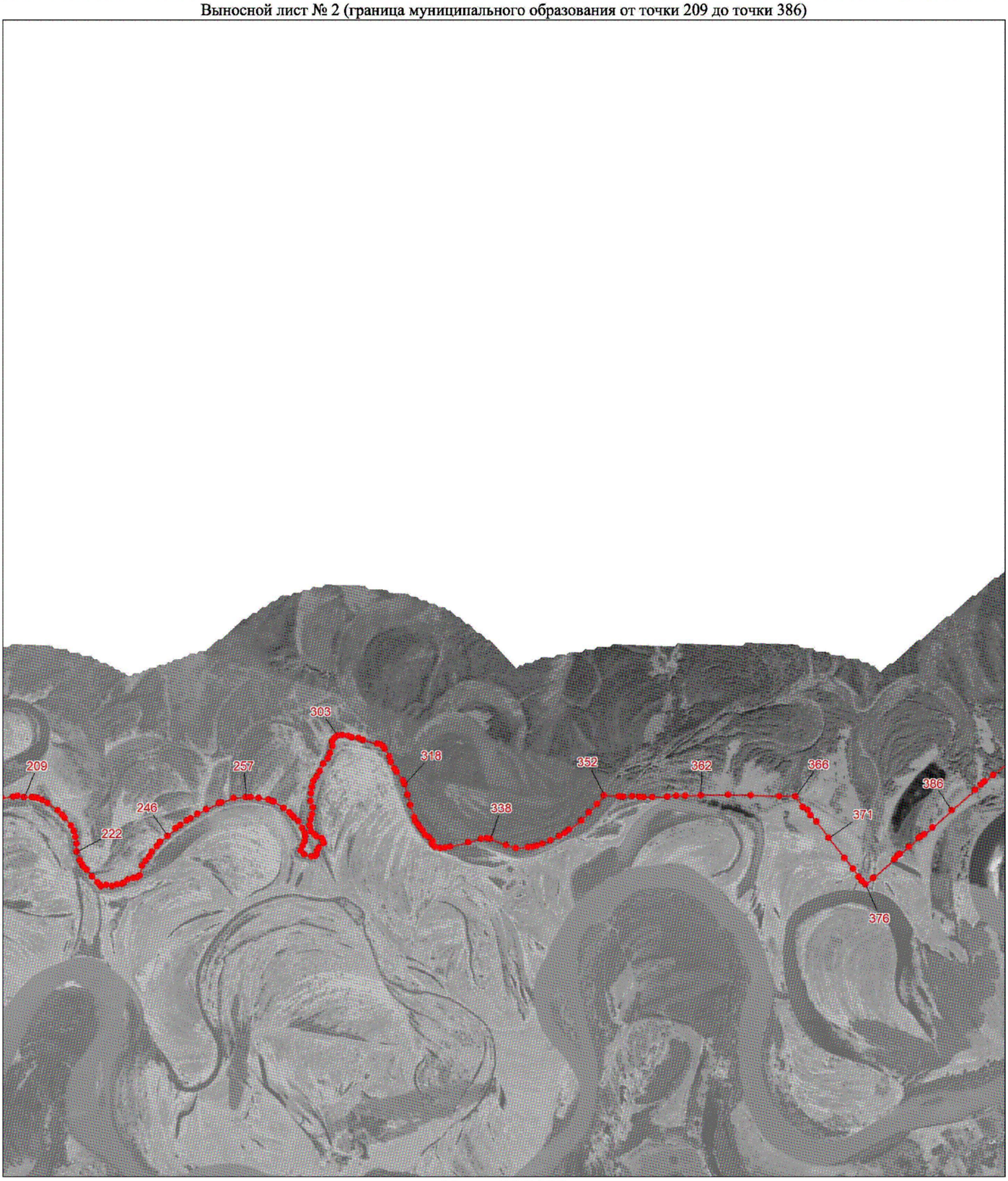

Масштаб 1:25000

Условные обозначения:

Граница муниципального образования

Характерная точка границы муниципального образования

1 Надписи номеров характерных точек границы муниципального образования

К приложению 12

Выносной лист № 3 (граница муниципального образования от точки 397 до точки 563)

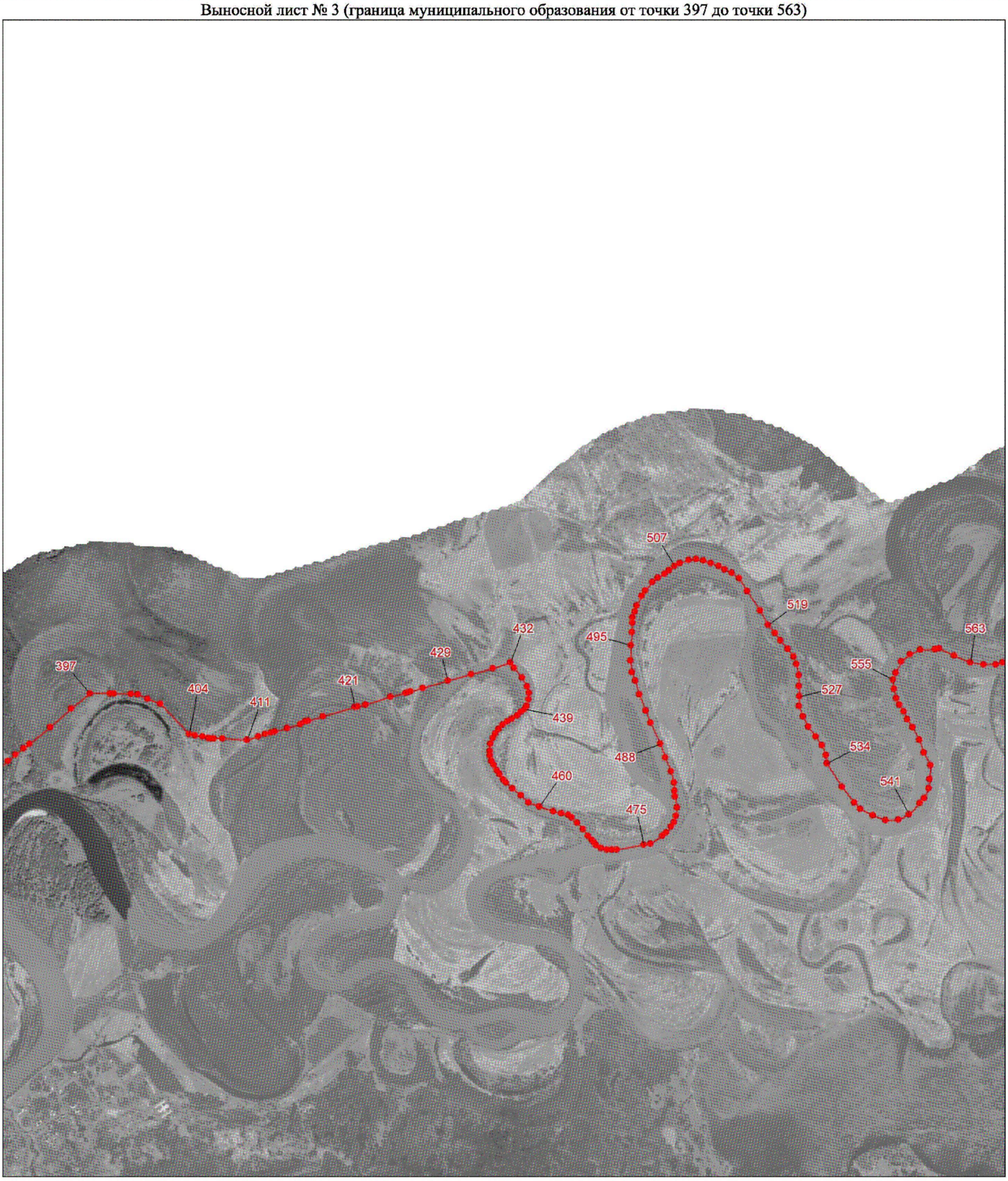

Масштаб 1:100000

Условные обозначения:

Граница муниципального образования

Характерная точка границы муниципального образования

1 Надписи номеров характерных точек границы муниципального образования

К приложению 12

Выносной лист № 4 (граница муниципального образования от точки 570 до точки 866)

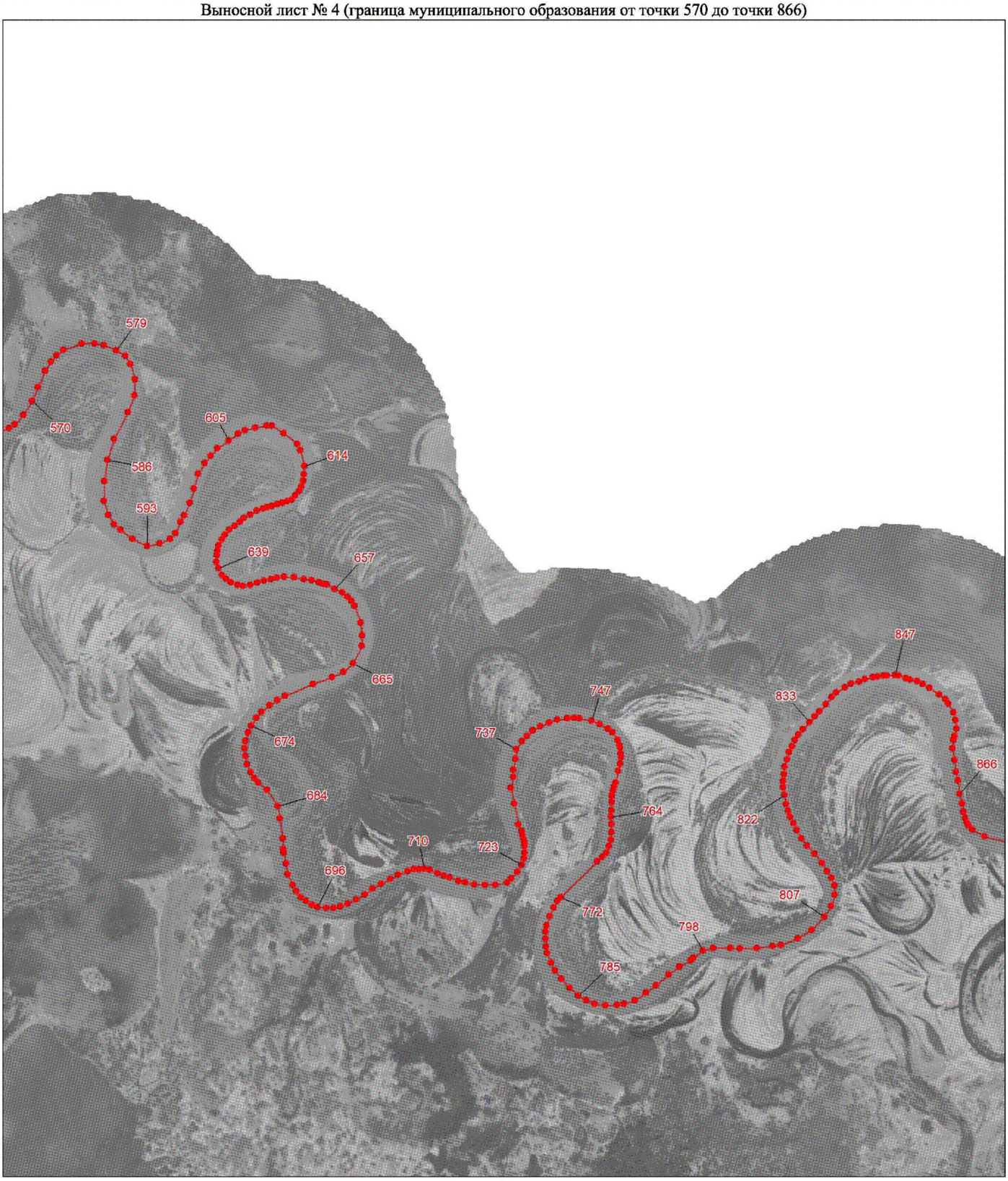

Масштаб 1:100000

Условные обозначения:

Граница муниципального образования

Характерная точка границы муниципального образования

1 Надписи номеров характерных точек границы муниципального образования

К приложению 12

Выносной лист № 5 (граница муниципального образования от точки 878 до точки 973)

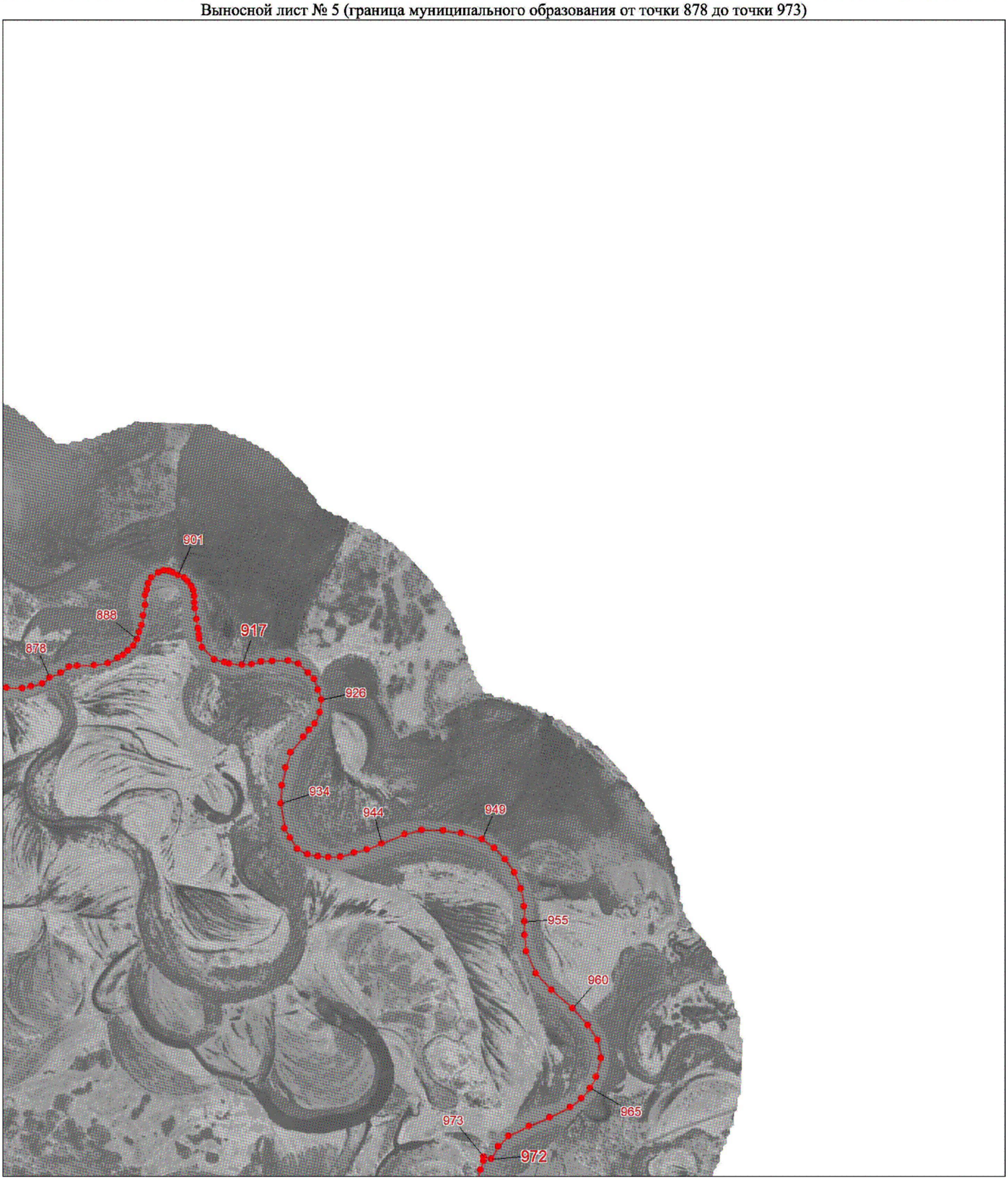

Масштаб 1:100000

Условные обозначения:

Граница муниципального образования

Характерная точка границы муниципального образования

1 Надписи номеров характерных точек границы муниципального образования

К приложению 12

Выносной лист № 6 (граница муниципального образования от точки 976 до точки 1010)



Масштаб 1:25000

Условные обозначения:

Граница муниципального образования

Характерная точка границы муниципального образования

1 Надписи номеров характерных точек границы муниципального образования

К приложению 12

Выносной лист № 7 (граница муниципального образования от точки 1012 до точки 1105)



Масштаб 1:25000

Условные обозначения:

Граница муниципального образования

Характерная точка границы муниципального образования

1 Надписи номеров характерных точек границы муниципального образования

К приложению 12

Выносной лист № 8 (граница муниципального образования от точки 1108 до точки 1148)



Масштаб 1:25000

Условные обозначения:

Граница муниципального образования

Характерная точка границы муниципального образования

1 Надписи номеров характерных точек границы муниципального образования

К приложению 12

Выносной лист № 9 (граница муниципального образования от точки 1166 до точки 1271)



Масштаб 1:25000

Условные обозначения:

Граница муниципального образования

Характерная точка границы муниципального образования

1 Надписи номеров характерных точек границы муниципального образования

К приложению 12

Выносной лист № 10 (граница муниципального образования от точки 1275 до точки 1402)

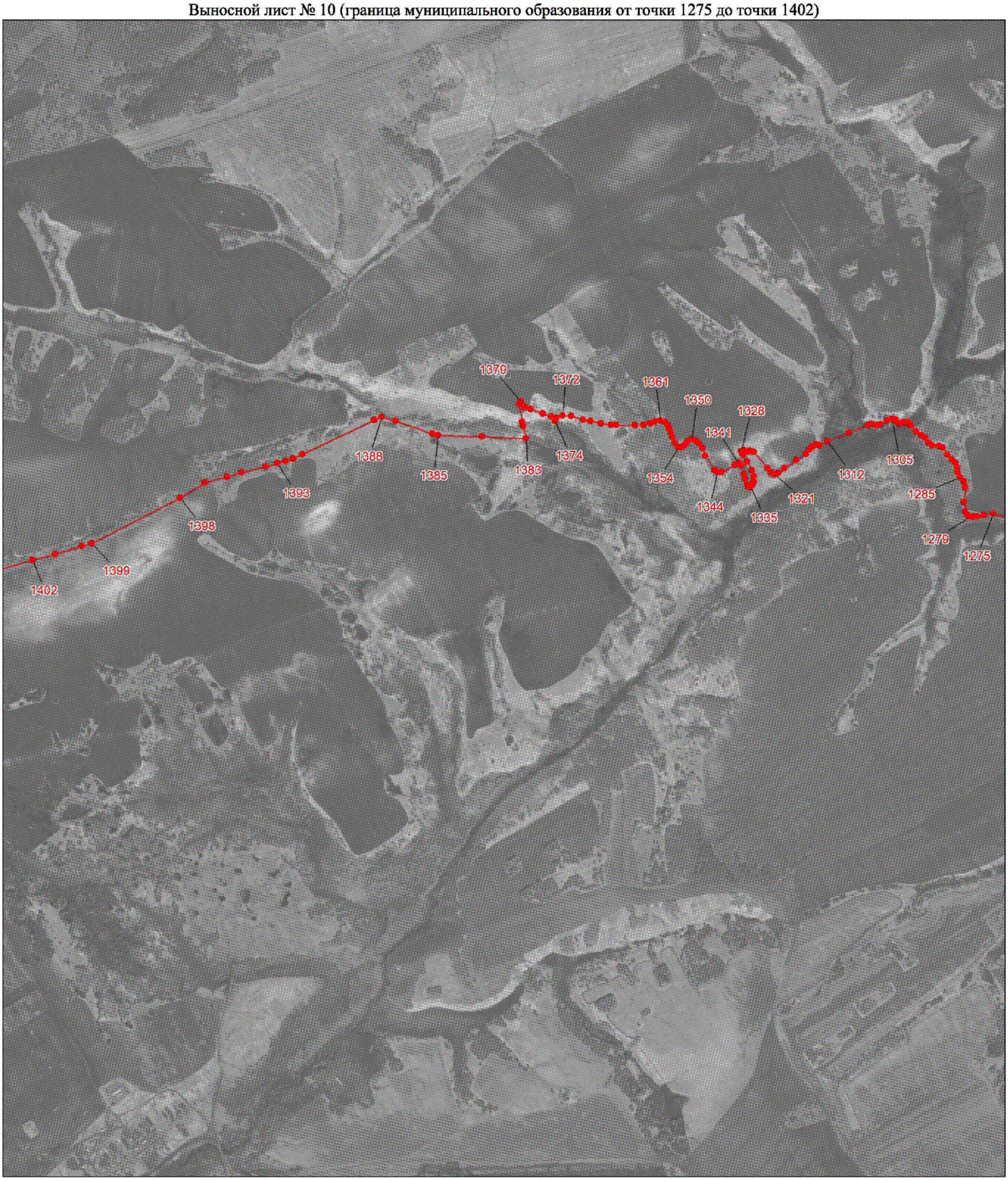

Масштаб 1:25000

Условные обозначения:

Граница муниципального образования

Характерная точка границы муниципального образования

1 Надписи номеров характерных точек границы муниципального образования

К приложению 12

Выносной лист № 11 (граница муниципального образования от точки 1403 до точки 1589)



Масштаб 1:25000

Условные обозначения:

Граница муниципального образования

Характерная точка границы муниципального образования

1 Надписи номеров характерных точек границы муниципального образования

К приложению 12

Выносной лист № 12 (граница муниципального образования от точки 1591 до точки 1659)

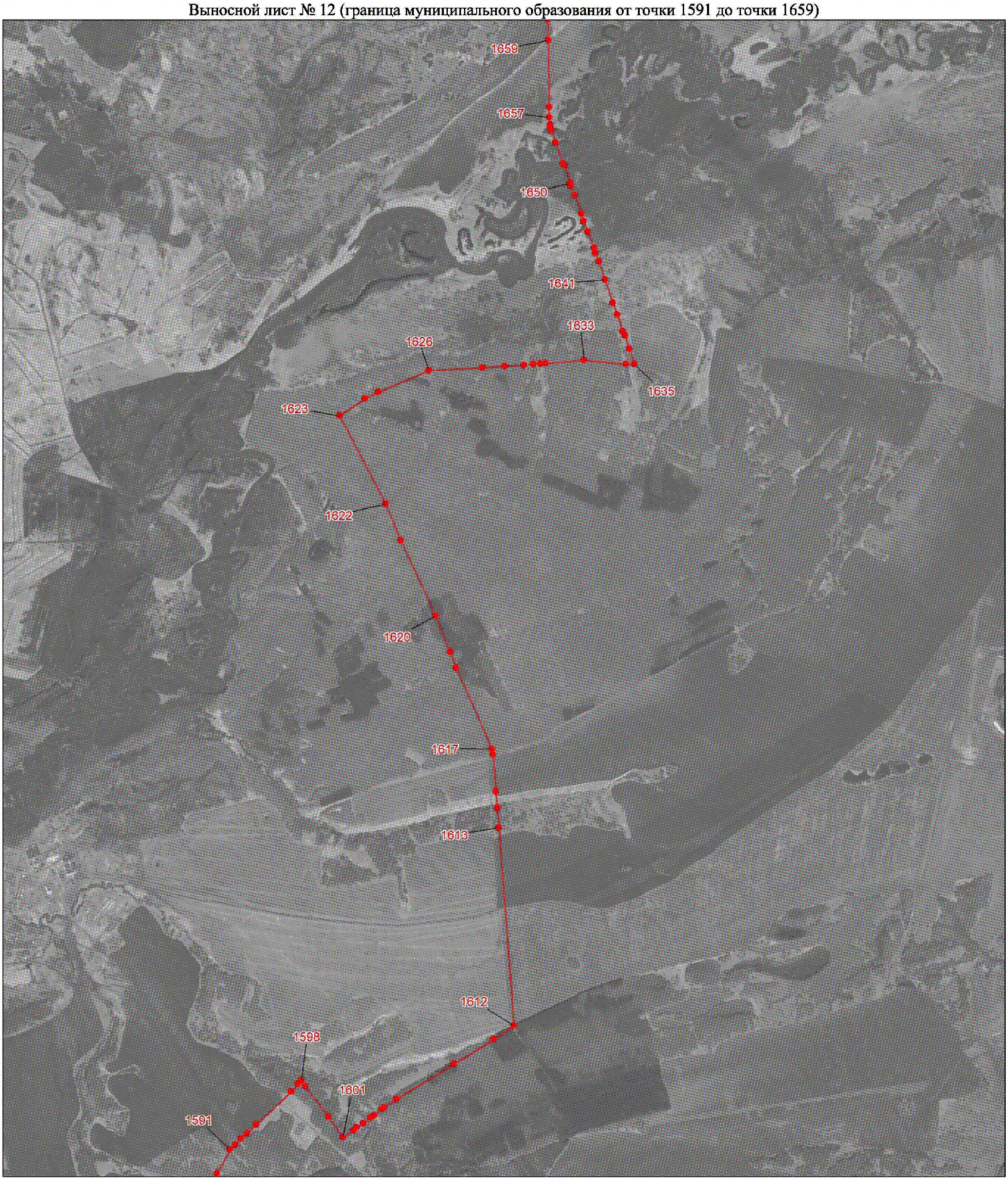

Масштаб 1:25000

Условные обозначения:

Граница муниципального образования

Характерная точка границы муниципального образования

1 Надписи номеров характерных точек границы муниципального образования

К приложению 12

Выносной лист № 13 (граница муниципального образования от точки 1662 до точки 1708)



Масштаб 1:25000

Условные обозначения:

Граница муниципального образования

Характерная точка границы муниципального образования

1 Надписи номеров характерных точек границы муниципального образования

К приложению 12

Выносной лист № 14 (граница муниципального образования от точки 1712 до точки 1806)

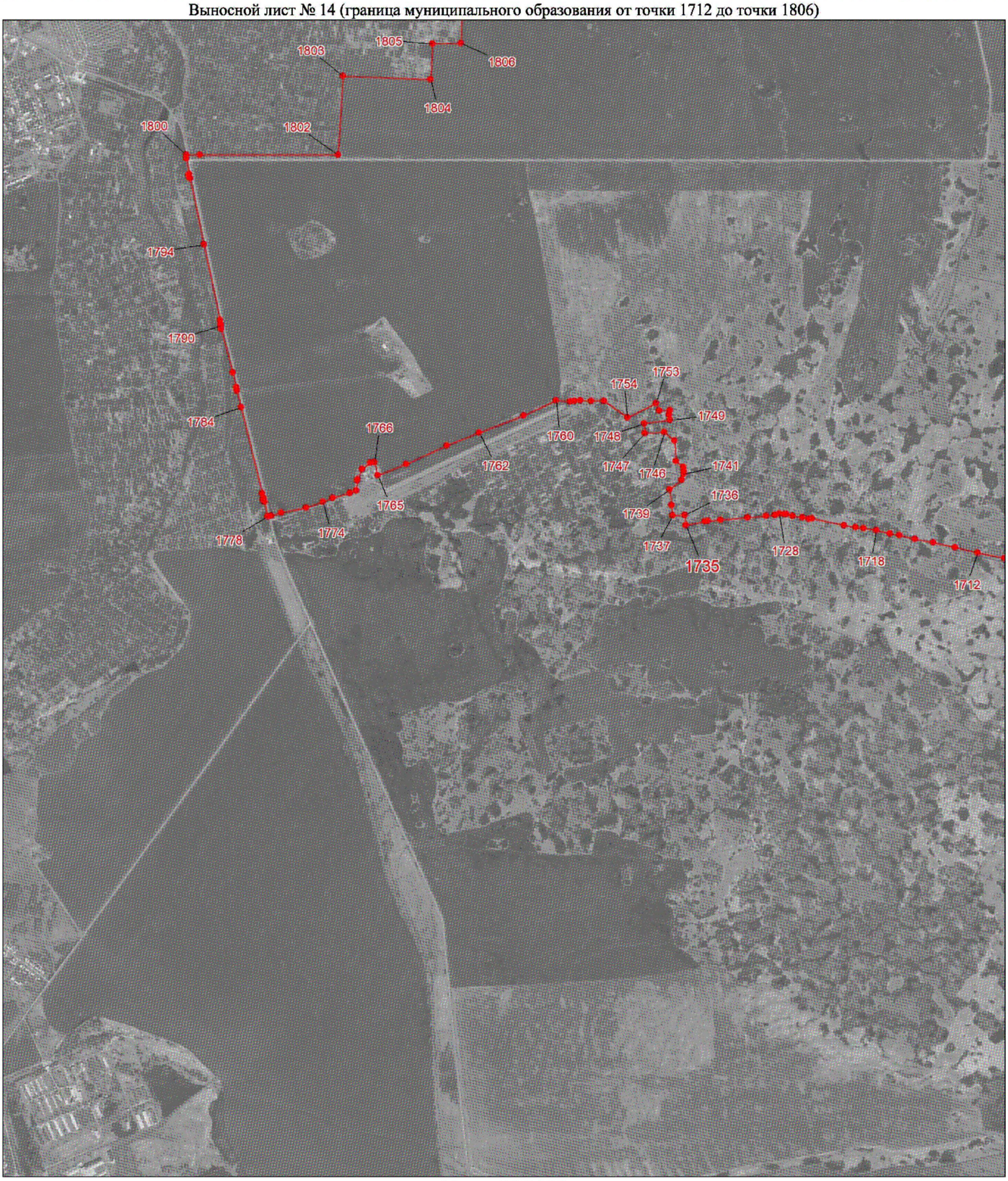

Масштаб 1:25000

Условные обозначения:

Граница муниципального образования

Характерная точка границы муниципального образования

1 Надписи номеров характерных точек границы муниципального образования

К приложению 12

Выносной лист № 15 (граница муниципального образования от точки 1807 до точки 2006)



Масштаб 1:25000

Условные обозначения:

Граница муниципального образования

Характерная точка границы муниципального образования

1 Надписи номеров характерных точек границы муниципального образования

Приложение 13 к Закону края
от 22 декабря 2022 г. № 4-1427

Приложение 13 к Закону края
от 25 февраля 2005 г. № 13-3113

Координаты характерных точек границ муниципального образования Красносопкинский сельсовет

Обозначение характерных точек границы	Координаты, м (система координат МСК-166 (зона 3)	
	X	Y
1	626412.79	84912.31
2	626547.03	84898.76
3	627419.81	84821.05
4	628164.34	84756.80
5	628235.04	85141.88
6	628264.95	85546.82
7	628287.24	85914.90
8	628380.25	85858.29
9	628553.51	85852.38
10	629546.43	85816.99
11	629681.21	85916.48
12	629957.84	86169.39
13	630050.18	86389.33
14	630241.66	86612.33
15	630285.85	86726.31
16	630519.08	87616.62
17	630644.14	88093.41
18	630790.89	88663.09
19	631592.70	88174.29
20	631835.29	88691.08
21	632060.53	89174.11
22	632301.72	89690.84
23	632440.25	89990.11
24	632735.02	90050.29
25	633151.91	90141.68
26	633305.77	89469.85
27	633927.61	89271.43
28	634490.50	89092.08
29	634926.62	88954.17
30	635276.53	88836.25

Обозначение характерных точек границы	Координаты, м (система координат МСК-166 (зона 3)	
	X	Y
31	635268.70	88453.08
32	635251.68	87720.81
33	635241.51	87290.11
34	635246.20	86691.76
35	635882.84	86507.70
36	636479.99	86313.92
37	636525.87	87236.96
38	636547.35	88016.35
39	636572.53	88971.50
40	636578.62	89263.04
41	636604.75	90053.03
42	637105.37	90118.22
43	637125.06	90123.67
44	637129.17	90124.78
45	637134.84	90126.34
46	637138.42	90127.36
47	637143.86	90128.85
48	637213.35	89766.06
49	637256.79	89543.22
50	637270.16	89474.58
51	637285.57	89397.55
52	637294.74	89351.64
53	637313.59	89254.39
54	637360.00	89014.81
55	637373.56	88915.65
56	637376.23	88842.25
57	637376.69	88829.36
58	637379.47	88752.52
59	637374.97	88692.48
60	637367.20	88589.36
61	637360.42	88550.55
62	637358.33	88538.64
63	637354.45	88516.90
64	637353.79	88512.79
65	637346.00	88468.20
66	637302.75	88259.71
67	637205.55	87798.45
68	637193.89	87743.12
69	637129.48	87448.19

Обозначение характерных точек границы	Координаты, м (система координат МСК-166 (зона 3)	
	X	Y
70	637207.00	87428.70
71	637501.98	87362.48
72	637503.37	87368.19
73	637506.40	87367.80
74	637514.30	87365.90
75	637521.20	87364.40
76	637527.10	87393.10
77	637529.00	87401.20
78	637531.40	87412.95
79	637534.63	87411.93
80	637535.80	87407.85
81	637545.28	87399.99
82	637573.14	87370.12
83	637587.86	87362.99
84	637617.63	87354.10
85	637871.59	87304.73
86	638049.17	87271.40
87	638449.12	87200.86
88	638577.42	87178.47
89	639014.28	87099.15
90	639919.61	86936.13
91	639998.03	86921.32
92	640068.23	86908.93
93	640120.45	86898.84
94	640410.03	87246.01
95	640243.10	87738.84
96	640138.73	88045.05
97	640116.03	88108.75
98	640108.44	88130.96
99	640007.84	88429.06
100	639917.80	88693.24
101	639862.02	88857.73
102	639691.89	89356.65
103	639677.71	89401.25
104	639503.94	89912.76
105	639352.91	90364.05
106	639336.53	90413.02
107	639357.74	91390.12
108	639368.99	91896.75

Обозначение характерных точек границы	Координаты, м (система координат МСК-166 (зона 3)	
	X	Y
109	639368.83	91900.27
110	639363.20	92036.44
111	639333.80	92726.68
112	639317.45	93134.00
113	639305.07	93454.56
114	639311.78	93609.13
115	639342.91	94324.99
116	639366.54	95012.90
117	639389.41	95674.65
118	639412.36	96065.72
119	639440.24	96540.74
120	639452.24	96737.90
121	639483.19	97240.18
122	639495.42	97491.35
123	639544.36	97715.62
124	639555.16	97761.58
125	640143.24	97446.07
126	640928.11	97033.93
127	641181.21	96915.46
128	641363.76	97285.53
129	641571.59	97920.18
130	641693.76	98301.18
131	641814.86	98427.39
132	642046.05	98421.47
133	642110.63	98417.99
134	642397.12	98359.57
135	642577.27	98247.71
136	642668.13	98161.70
137	642864.31	98021.21
138	643072.52	98089.87
139	643191.63	98129.15
140	643227.40	98116.84
141	643977.82	97857.55
142	644019.27	97309.85
143	644059.02	96810.66
144	644059.21	96798.08
145	644087.72	96433.23
146	644091.26	96387.35
147	644104.65	96062.56

Обозначение характерных точек границы	Координаты, м (система координат МСК-166 (зона 3)	
	X	Y
148	644117.75	95744.53
149	644119.99	95690.39
150	644126.33	95536.60
151	644129.98	95466.27
152	644141.95	95238.28
153	644147.35	95135.15
154	644153.03	95026.77
155	644635.62	95084.10
156	645239.11	95140.58
157	645533.26	95173.79
158	645730.98	95196.12
159	646355.94	95261.99
160	646572.41	95284.81
161	647459.42	95374.60
162	648097.12	95442.67
163	648392.84	95573.16
164	648814.62	95756.54
165	649101.13	95891.63
166	649112.20	95896.69
167	649125.17	95909.65
168	649135.23	95931.22
169	649177.00	95978.72
170	649202.00	96007.41
171	649232.35	96050.25
172	649235.72	96054.88
173	649319.15	96465.56
174	649261.58	97022.48
175	649219.96	97561.77
176	649211.93	97664.65
177	649196.86	97861.10
178	649159.95	98086.42
179	649138.96	98112.05
180	649084.70	98550.01
181	649053.63	98636.00
182	649025.84	98898.79
183	649038.73	99004.01
184	648957.51	99479.66
185	648876.79	99991.60
186	648800.31	100433.57

Обозначение характерных точек границы	Координаты, м (система координат МСК-166 (зона 3)	
	X	Y
187	648799.21	100444.05
188	648792.55	100509.30
189	648781.52	100587.95
190	648764.39	100660.89
191	648759.09	100698.66
192	648745.87	100785.92
193	648714.22	100940.90
194	648703.67	100990.40
195	648702.58	101038.00
196	648817.66	101041.78
197	648884.62	101044.21
198	649030.84	101055.58
199	648946.71	101282.19
200	648930.63	101529.66
201	648922.66	101602.59
202	648914.61	101730.23
203	648901.19	101946.44
204	648845.87	102175.66
205	648787.98	102417.00
206	648785.26	102428.33
207	648745.12	102609.71
208	648688.65	102857.20
209	648678.85	102891.17
210	648671.29	103051.32
211	648656.39	103223.59
212	648536.17	103224.26
213	648419.29	103219.18
214	648226.18	103219.15
215	648209.24	103219.15
216	648117.77	103215.75
217	648108.56	103215.33
218	648043.23	103212.37
219	647747.10	103211.13
220	647384.06	103201.52
221	647268.90	103204.68
222	647143.74	103203.19
223	647028.94	103207.05
224	646894.60	103200.54
225	646829.37	103207.02

Обозначение характерных точек границы	Координаты, м (система координат МСК-166 (зона 3)	
	X	Y
226	646801.87	103244.71
227	646769.11	103314.32
228	646724.25	103410.81
229	646633.02	103599.47
230	646600.29	103674.68
231	646516.24	103853.60
232	646442.42	104004.06
233	646409.74	104086.53
234	646368.74	104163.34
235	646291.48	104309.66
236	646212.44	104473.39
237	646141.36	104617.48
238	646014.04	104866.98
239	645871.17	105159.61
240	645734.53	105427.59
241	645585.45	105732.54
242	645555.82	105772.16
243	645443.54	105984.60
244	645362.51	106138.48
245	645284.95	106286.62
246	645240.96	106370.44
247	645232.05	106386.26
248	645212.47	106422.81
249	645203.83	106441.66
250	645140.67	106557.94
251	645101.09	106635.07
252	645075.64	106684.15
253	645026.17	106775.30
254	645007.39	106812.23
255	645001.72	106826.65
256	644988.82	106844.27
257	644974.60	106870.29
258	644952.42	106916.72
259	644792.29	107212.45
260	644622.97	107555.38
261	644492.05	107844.13
262	644478.12	107882.90
263	644449.04	107959.06
264	644418.62	108026.20

Обозначение характерных точек границы	Координаты, м (система координат МСК-166 (зона 3)	
	X	Y
265	644381.32	108065.98
266	644356.90	108103.18
267	644247.58	108232.77
268	644241.16	108243.03
269	643952.45	108603.06
270	643801.07	108779.69
271	643590.40	109042.43
272	643485.20	109215.71
273	643260.43	109534.24
274	643056.26	109826.36
275	642727.84	110285.41
276	642559.32	110525.98
277	642457.22	110664.68
278	642418.20	110725.90
279	642403.31	110747.13
280	642303.30	110891.52
281	642275.62	110923.38
282	642252.22	110957.35
283	642200.35	110891.12
284	642172.81	110804.99
285	642147.56	110718.85
286	642136.00	110634.95
287	642096.98	110501.21
288	642058.07	110433.23
289	642010.03	110363.01
290	641989.55	110390.26
291	641898.53	110517.41
292	641739.24	110737.67
293	641468.47	111121.40
294	641509.60	111162.16
295	641623.87	111270.83
296	641765.56	111408.94
297	641862.83	111520.71
298	641886.37	111547.36
299	642044.43	111707.28
300	642273.14	111953.84
301	642459.56	112194.99
302	642475.11	112213.56
303	642273.09	112155.30

Обозначение характерных точек границы	Координаты, м (система координат МСК-166 (зона 3)	
	X	Y
304	642160.38	112124.53
305	642040.29	112096.40
306	641902.02	112069.54
307	641765.08	112048.85
308	641646.74	112036.93
309	641584.21	112030.85
310	641498.82	112025.98
311	641409.45	112024.96
312	641292.51	112026.61
313	641210.40	112032.03
314	641161.25	112035.33
315	641029.69	112049.01
316	640975.99	112056.14
317	640862.85	112072.81
318	640632.55	112107.42
319	640317.46	112157.86
320	640177.28	112180.64
321	639883.04	112227.17
322	639654.90	112262.56
323	639524.77	112284.61
324	639138.30	112345.43
325	639001.51	112364.66
326	638880.91	112377.72
327	638746.14	112389.43
328	638598.88	112397.18
329	638404.19	112404.54
330	638302.91	112405.08
331	638203.27	112404.54
332	638100.91	112398.55
333	638014.06	112391.20
334	637808.81	112369.92
335	637807.83	112385.60
336	637808.69	112501.84
337	637835.40	112560.02
338	637835.77	112615.50
339	637843.93	112651.20
340	637876.85	112758.83
341	637885.07	112791.74
342	637900.65	112813.72

Обозначение характерных точек границы	Координаты, м (система координат МСК-166 (зона 3)	
	X	Y
343	637894.80	112878.42
344	637897.53	112933.99
345	637914.32	112959.37
346	637927.41	112989.34
347	637951.02	113022.05
348	637946.63	113078.54
349	637941.49	113123.20
350	637927.47	113168.72
351	637945.98	113211.87
352	637972.97	113249.42
353	637984.67	113344.51
354	637990.80	113360.99
355	638016.68	113396.14
356	638028.55	113443.77
357	638037.13	113500.72
358	638063.77	113547.70
359	638083.59	113587.36
360	638109.94	113608.28
361	638122.12	113644.51
362	638120.12	113662.64
363	638116.13	113700.92
364	638128.31	113729.08
365	638136.46	113773.38
366	638134.47	113795.54
367	638113.90	113828.03
368	638102.91	113848.17
369	638099.25	113862.81
370	638105.70	113878.33
371	638110.32	113893.87
372	638107.59	113914.90
373	638092.93	113936.87
374	638076.44	113959.77
375	638075.54	113971.66
376	638084.75	113991.75
377	638088.46	114015.51
378	638102.27	114040.16
379	638112.41	114071.22
380	638125.32	114104.10
381	638135.35	114135.61

Обозначение характерных точек границы	Координаты, м (система координат МСК-166 (зона 3)	
	X	Y
382	638140.98	114159.42
383	638136.87	114175.20
384	638125.86	114186.02
385	638124.03	114204.25
386	638124.58	114229.35
387	638127.96	114259.27
388	638137.12	114283.78
389	638133.23	114309.61
390	638128.79	114334.82
391	638129.71	114358.45
392	638133.52	114383.97
393	638122.66	114407.18
394	638112.92	114418.62
395	638083.54	114424.18
396	638054.14	114415.11
397	638037.59	114397.78
398	638026.57	114390.50
399	638013.70	114387.79
400	637997.17	114386.92
401	637989.82	114383.28
402	637988.88	114372.31
403	637983.36	114365.01
404	637973.26	114361.38
405	637968.66	114358.65
406	637965.89	114349.51
407	637954.83	114320.28
408	637947.48	114312.99
409	637916.24	114305.75
410	637879.50	114297.62
411	637864.80	114291.25
412	637851.01	114280.32
413	637843.66	114267.54
414	637831.69	114249.28
415	637821.54	114223.71
416	637806.81	114196.32
417	637791.10	114183.00
418	637769.01	114150.54
419	637753.48	114140.01
420	637737.14	114138.42

Обозначение характерных точек границы	Координаты, м (система координат МСК-166 (зона 3)	
	X	Y
421	637702.04	114142.57
422	637683.25	114140.18
423	637671.81	114133.71
424	637654.63	114111.80
425	637626.77	114044.39
426	637615.31	114026.54
427	637598.90	113967.23
428	637589.84	113934.28
429	637572.97	113890.80
430	637540.74	113842.18
431	637516.24	113807.25
432	637480.20	113765.10
433	637453.23	113748.10
434	637424.01	113728.66
435	637404.60	113715.70
436	637392.34	113708.42
437	637368.66	113706.85
438	637353.15	113708.51
439	637313.16	113723.25
440	637276.43	113734.72
441	637214.37	113733.25
442	637189.06	113734.13
443	637158.85	113735.83
444	637140.89	113742.38
445	637122.94	113747.30
446	637098.44	113749.81
447	637073.94	113745.80
448	637052.70	113736.91
449	637029.81	113719.89
450	637021.64	113715.04
451	637000.41	113715.09
452	636980.82	113721.64
453	636951.42	113722.53
454	636919.58	113721.80
455	636895.89	113718.60
456	636849.32	113700.84
457	636820.75	113695.22
458	636791.33	113685.53
459	636764.17	113679.91

Обозначение характерных точек границы	Координаты, м (система координат МСК-166 (зона 3)	
	X	Y
460	636745.43	113709.23
461	636729.93	113719.02
462	636715.63	113746.52
463	636729.21	113754.37
464	636646.81	113858.15
465	636626.50	113880.71
466	636446.48	114114.20
467	636411.48	114151.44
468	636355.81	114224.23
469	636154.81	114667.03
470	636104.88	114779.14
471	636071.59	114853.88
472	636043.31	114911.98
473	636033.43	114964.05
474	636030.81	114977.89
475	636024.84	115012.39
476	636003.43	115094.92
477	635956.13	115277.30
478	635815.07	115659.08
479	635803.65	115812.64
480	635744.09	116210.74
481	635729.27	116327.56
482	635707.93	116450.90
483	635596.66	117154.08
484	635579.89	117295.09
485	635549.88	117595.53
486	635435.35	118250.74
487	635382.72	118474.74
488	635343.34	118535.19
489	635235.43	118667.73
490	635194.46	118720.79
491	635166.46	118755.00
492	635147.59	118776.82
493	635057.10	118709.56
494	635032.35	118694.35
495	634793.55	118545.27
496	634745.34	118515.17
497	634662.06	118463.18
498	634629.01	118465.37

Обозначение характерных точек границы	Координаты, м (система координат МСК-166 (зона 3)	
	X	Y
499	634605.77	118473.62
500	634542.23	118498.34
501	634499.13	118501.25
502	634478.59	118497.95
503	634463.52	118494.62
504	634437.36	118449.92
505	634432.38	118399.02
506	634431.52	118349.46
507	634339.00	118310.49
508	634333.75	118307.59
509	634249.29	118293.78
510	634120.22	118303.34
511	634088.88	118321.93
512	634071.89	118465.87
513	634065.52	118680.99
514	634051.36	119096.92
515	634038.96	119352.91
516	634035.79	119527.66
517	634025.99	119714.64
518	634021.57	119893.45
519	633747.91	120015.37
520	633460.47	120049.49
521	633088.25	120094.24
522	632910.41	120115.56
523	632887.64	120113.60
524	632858.00	120118.97
525	632176.74	120173.05
526	632122.28	120179.29
527	632004.29	120196.34
528	631737.67	120233.56
529	631633.60	120246.89
530	631501.69	120266.89
531	631302.75	120291.80
532	631260.16	120320.52
533	630941.07	120582.77
534	630874.66	120456.63
535	630797.62	120355.54
536	630752.61	120296.48
537	630739.65	120280.76

Обозначение характерных точек границы	Координаты, м (система координат МСК-166 (зона 3)	
	X	Y
538	630645.59	120151.73
539	630275.95	119656.10
540	630067.02	119680.55
541	630003.36	119630.89
542	629806.53	119489.57
543	629588.41	119315.27
544	629573.69	119304.21
545	629592.42	118586.20
546	629607.66	118510.54
547	629603.71	118424.46
548	629592.15	118172.68
549	629571.85	117949.08
550	629570.62	117946.63
551	629459.44	117760.70
552	629274.27	117498.69
553	628978.06	117107.97
554	628748.83	116819.07
555	628304.95	116279.74
556	628303.75	116278.28
557	628289.71	116041.80
558	628269.81	115688.39
559	628252.98	115413.37
560	628233.50	115047.10
561	628258.61	115045.78
562	628251.82	114607.91
563	628196.70	114384.76
564	628189.00	114353.57
565	628155.71	113773.72
566	628135.29	113425.17
567	628110.44	113068.16
568	628109.82	113052.27
569	628109.66	113048.01
570	628109.52	113044.67
571	628108.90	113028.52
572	628107.88	112958.64
573	628103.99	112050.51
574	628102.47	111441.97
575	628125.62	110960.14
576	628133.86	110872.61

Обозначение характерных точек границы	Координаты, м (система координат МСК-166 (зона 3)	
	X	Y
577	628147.81	110346.13
578	628174.00	109625.93
579	628190.61	109100.45
580	628209.08	108765.71
581	628208.95	108751.95
582	628209.62	108695.53
583	628210.67	108607.18
584	628210.54	108593.96
585	628223.00	107900.01
586	628223.86	107887.66
587	628247.33	107548.58
588	628252.33	107538.23
589	628242.96	107213.45
590	628242.08	107185.80
591	628244.26	107179.52
592	628309.24	107098.30
593	628340.98	107063.94
594	628677.06	106807.40
595	629151.19	106445.63
596	629617.63	106088.32
597	629761.30	105978.62
598	629826.82	105927.20
599	629941.03	105837.57
600	630304.66	105552.22
601	630531.99	105374.40
602	630538.81	105369.02
603	630614.92	105309.29
604	630845.90	105126.24
605	630879.95	104661.49
606	630685.28	103823.33
607	630636.57	103537.33
608	630599.98	103456.64
609	630524.32	103092.10
610	630450.58	102765.35
611	630357.91	102355.58
612	630224.02	101772.98
613	630121.87	101323.56
614	630072.48	101065.33
615	630012.65	100778.32

Обозначение характерных точек границы	Координаты, м (система координат МСК-166 (зона 3)	
	X	Y
616	629997.57	100694.43
617	629997.30	100692.95
618	629791.58	99710.84
619	629788.41	99676.31
620	629815.19	99435.37
621	629939.18	98606.67
622	629947.24	98469.38
623	629959.77	98030.51
624	629961.52	97981.88
625	629969.27	97809.63
626	629972.07	97747.29
627	629974.15	97521.25
628	629973.31	97468.61
629	629970.70	97429.07
630	629843.29	96855.48
631	629750.53	96486.07
632	629674.50	96133.37
633	629622.14	95885.08
634	629535.92	95476.27
635	629511.02	95080.05
636	629485.84	94735.62
637	629554.64	94453.98
638	629553.29	94226.53
639	629467.30	94227.82
640	629424.25	94228.95
641	628768.20	94239.83
642	628356.38	94243.76
643	627960.45	94244.57
644	627642.74	94241.86
645	627109.90	94246.80
646	626524.03	94248.23
647	625805.29	94250.97
648	625604.82	94251.54
649	625158.18	94251.60
650	624974.14	93488.69
651	624908.63	93200.26
652	624844.40	92916.52
653	624656.51	92109.62
654	624530.66	91569.65

Обозначение характерных точек границы	Координаты, м (система координат МСК-166 (зона 3)	
	X	Y
655	624530.41	91568.57
656	624448.37	91216.18
657	624320.17	90666.56
658	624174.87	90044.51
659	624090.89	89684.69
660	624077.80	89628.58
661	624005.37	89312.85
662	623935.10	89006.22
663	623818.09	88496.12
664	623742.98	88160.19
665	623673.91	87856.65
666	623616.19	87602.23
667	623552.99	87329.42
668	623552.56	87327.97
669	623557.27	87323.67
670	624056.04	86870.36
671	624674.96	86312.17
672	624829.73	86172.45
673	624958.50	86054.50
674	625221.24	85813.30
675	625864.21	85357.61
676	626150.81	85120.66
1	626412.79	84912.31

Площадь муниципального образования 45092,64 га.

Приложение 14 к Закону края
от 22 декабря 2022 г. № 4-1427

Приложение 14 к Закону края
от 25 февраля 2005 г. № 13-3113

Текстовое описание местоположения границ муниципального образования Красносопкинский сельсовет

По смежеству с землями муниципального образования
Шарыповский муниципальный округ Красноярского края
(далее – Шарыповский муниципальный округ)

Граница муниципального образования Красносопкинский сельсовет по смежеству с землями муниципального образования Шарыповский муниципальный округ проходит от точки 1 (узловая точка) до точки 165 (узловая точка) протяженностью 52278,53 м.

От точки 1 – узловой точки пересечения границ муниципального образования Ужурский муниципальный район Красноярского края (далее – Ужурский район), муниципального образования Красносопкинский сельсовет и муниципального образования Шарыповский муниципальный округ граница следует на северо-запад прямой линией 1758,45 м по пашне до точки 4.

От точки 4 граница идет в восточном направлении прямой линией 1166,31 м по пашне до точки 7. Затем граница проходит в северо-западном направлении ломаной линией 1275,79 м по пашне до точки 10. Далее граница следует в северо-восточном направлении ломаной линией 3198,60 м по лесу до точки 18.

От точки 18 граница идет в северо-западном направлении прямой линией 939,06 м по лесу до точки 19. Затем граница проходит в северо-восточном направлении прямой линией 2003,89 м по сенокосу и лесу до точки 23. Далее граница следует в северо-восточном направлении прямой линией 727,64 м по лесу до точки 25.

От точки 25 граница идет на северо-запад прямой линией 689,22 м по пастбищу и лесу до точки 26. Затем граница проходит в северо-западном направлении прямой линией 2070,15 м по сенокосу до точки 30. Далее граница следует в западном направлении прямой линией 2144,91 м по болоту и сенокосу до точки 34.

От точки 34 граница идет в северо-западном направлении прямой линией 1290,52 м по лесу до точки 36. Затем граница проходит в восточном направлении прямой линией 3741,37 м по лесу до точки 41. Далее граница следует в северо-восточном направлении прямой линией 544,78 м по лесу до железной дороги (точка 47).

От точки 47 граница идет в западном направлении плавной линией 2727,50 м по железной дороге до точки 69. Затем граница проходит в северо-западном направлении ломаной линией 3108,13 м, пересекая железную дорогу, по

лесополосе, пересекая линию электропередачи и автомобильную дорогу Крутоярский – Березовская, до точки 93.

От точки 93 граница следует в северо-восточном направлении прямой линией 452,09 м по сенокосу до точки 94. Далее граница идет в юго-восточном направлении прямой линией 3344,03 м по сенокосу, пастбищу, пашне до точки 106. Затем граница проходит в восточном направлении прямой линией 7361,49 м по пашне и лесу до точки 124.

От точки 124 граница следует на северо-запад прямой линией 1833,32 м по болоту, сенокосу, лесу, пересекая ручей 2-й Горбинский, до точки 127. Далее граница идет на северо-восток ломаной линией 1655,48 м по пашне параллельно ручью 2-й Горбинский до точки 131. Затем граница проходит на северо-запад ломаной линией 1166,79 м по болоту и пастбищу до точки 137.

От точки 137 граница следует в северо-восточном направлении прямой линией 344,66 м по пашне до точки 139. Далее граница идет в северо-западном направлении прямой линией 831,78 м по пастбищу и пашне до точки 141. Затем граница проходит в западном направлении прямой линией 2836,60 м по пашне до точки 154.

От точки 154 граница следует в северо-восточном направлении ломаной линией 5065,97 м по сенокосу и пашне до точки 165 – узловой точки пересечения границ муниципального образования Шарыповский муниципальный округ, муниципального образования Красносопкинский сельсовет и муниципального образования Павловский сельсовет.

По смежеству с землями муниципального образования
Павловский сельсовет

Граница муниципального образования Павловский сельсовет по смежеству с землями муниципального образования Красносопкинский сельсовет проходит от точки 165 (узловая точка) до узловой точки 198 (узловая точка) протяженностью 5589,78 м.

От точки 165 – узловой точки пересечения границ муниципального образования Шарыповский муниципальный округ, муниципального образования Красносопкинский сельсовет и муниципального образования Павловский сельсовет граница следует в северо-восточном направлении ломаной линией 632,91 м по пашне, лесу, сенокосу до точки 173.

От точки 173 граница идет общим юго-восточным направлением ломаной линией 4628,06 м по пашне, сенокосу, лесу, пастбищу, пересекая полевую дорогу, до точки 195. Далее граница проходит на север прямой линией 328,81 м по сенокосу, пашне до точки 198 – узловой точки пересечения границ муниципального образования Павловский сельсовет, муниципального образования Красносопкинский сельсовет и муниципального образования Гляденский сельсовет.

По смежеству с землями муниципального образования
Гляденский сельсовет

Граница муниципального образования Красносопкинский сельсовет по смежеству с землями муниципального образования Гляденский сельсовет проходит от точки 198 (узловая точка) до точки 518 (узловая точка) протяженностью 33157,13 м.

От точки 198 – узловой точки пересечения границ муниципального образования Павловский сельсовет, муниципального образования Красносопкинский сельсовет и муниципального образования Гляденский сельсовет граница следует в юго-восточном направлении ломаной линией 2211,45 м по сенокосу, пашне, пересекая полевую дорогу, до точки 211.

От точки 211 граница идет на юг прямой линией 1828,00 м по лесу, сенокосу, пашне до проселочной дороги (точка 225). Затем граница проходит на юго-восток ломаной линией 975,56 м по проселочной дороге до точки 233. Далее граница следует на юго-восток ломаной линией 4261,89 м по пашне, сенокосу, кустарникам до автомобильной дороги Кибитень – Каргала – Березняки (точка 262).

От точки 262 граница идет на юго-восток ломаной линией 423,81 м, пересекая автомобильную дорогу Кибитень – Каргала – Березняки, по сенокосу, кустарникам, пересекая реку Каргала, до устья реки Шипиловка (точка 267). Затем граница проходит на юго-восток ломаной линией 3379,96 м по кустарникам, пастбищу, сенокосу, пашне, болоту, пересекая безымянный ручей, до точки 282.

От точки 282 граница следует на юго-запад извилистой линией 651,73 м по границе болота и пашни до точки 289. Далее граница идет на юго-восток прямой линией 931,93 м по пашне до полевой дороги (точка 293). Затем граница проходит на северо-восток прямой линией 1487,37 м по полевой дороге до автомобильной дороги Ачинск – Ужур – Троицкое (точка 302).

От точки 302 граница следует общим направлением на юго-запад извилистой линией 4715,71 м по середине автомобильной дороги Ачинск – Ужур – Троицкое до точки 334. Далее граница идет в северо-восточном направлении ломаной линией 461,49 м по сенокосу, пастбищу до безымянного ручья (точка 342).

От точки 342 граница проходит в северо-восточном направлении извилистой линией 1710,60 м вниз по течению по руслу безымянного ручья до реки Кольцовка (точка 393). Затем граница следует общим направлением на юго-запад извилистой линией 1775,56 м по середине реки Кольцовка вверх по течению до точки 459.

От точки 459 граница идет на юго-восток ломаной линией 2238,48 м, огибая лог Борисов, по болоту, лесу, пастбищу, пашне до полевой дороги (точка 478). Далее граница проходит на юго-восток ломаной линией 2922,70 м по полевой дороге до точки 488. Затем граница следует на юго-восток прямой линией 311,01 м по лесу до полевой дороги (точка 492).

От точки 492 граница идет на юго-запад прямой линией 578,32 м по полевой дороге до точки 497. Далее граница проходит на юго-восток ломаной линией 169,16 м по пашне до точки 501. Затем граница следует на юго-запад ломаной линией 188,74 м по пашне до полевой дороги (точка 506). Далее граница идет на юго-запад ломаной линией 357,83 м по полевой дороге до точки 511.

От точки 511 граница проходит в восточном направлении прямой линией 1588,61 м по пашне до точки 518 – узловой точки пересечения границ муниципального образования Гляденский сельсовет, муниципального образования Красносопкинский сельсовет и муниципального образования Степновский сельсовет.

По смежеству с землями муниципального образования Степновский сельсовет

Граница муниципального образования Красносопкинский сельсовет по смежеству с землями муниципального образования Степновский сельсовет проходит от точки 518 (узловая точка) до точки 546 (узловая точка) протяженностью 5994,61 м.

От точки 518 – узловой точки пересечения границ муниципального образования Гляденский сельсовет, муниципального образования Красносопкинский сельсовет и муниципального образования Степновский сельсовет граница следует на юго-восток ломаной линией 3225,91 м по пашне, пастбищу, сенокосу до точки 533.

От точки 533 граница идет на юго-запад прямой линией 1142,25 м по пашне, пастбищу, кустарникам до точки 539. Затем граница проходит на юго-восток прямой линией 210,36 м по пастбищу, пашне до точки 540. Далее граница следует в юго-западном направлении прямой линией 620,67 м по пашне, пастбищу до точки 544.

От точки 544 граница идет на запад ломаной линией 795,43 м по пастбищу, сенокосу до точки 546 – узловой точки пересечения границ муниципального образования Степновский сельсовет, муниципального образования Красносопкинский сельсовет и муниципального образования Ужурский район.

По смежеству с землями муниципального образования Ужурский район

Граница муниципального образования Красносопкинский сельсовет по смежеству с землями муниципального образования Ужурский район проходит от точки 546 (узловая точка) до точки 1 (узловая точка) протяженностью 41462,43 м.

От точки 546 – узловой точки пересечения границ муниципального образования Степновский сельсовет, муниципального образования Красносопкинский сельсовет и муниципального образования Ужурский район граница следует в западном направлении ломаной линией 562,74 м по пашне, сенокосу до точки 549.

От точки 549 граница идет в юго-западном направлении ломаной линией 2099,71 м по пашне до точки 556. Затем граница проходит общим направлением на запад ломаной линией 9133,11 м по пашне, пересекая автомобильную дорогу Ачинск – Ужур – Троицкое и полевые дороги, по пастбищу, сенокосу, пересекая безымянный ручей, железную дорогу Ачинск – Абакан, до точки 590.

От точки 590 граница следует на северо-запад прямой линией 3324,42 м по пашне, сенокосу, пастбищу, пересекая полевые дороги, до точки 604. Далее граница идет на запад прямой линией 466,00 м по пастбищу до точки 605. Затем граница проходит на юго-запад ломаной линией 5106,18 м по пастбищу, сенокосу, пашне, пересекая полевую дорогу, до точки 619.

От точки 619 граница следует на северо-запад ломаной линией 2219,10 м по пашне, пастбищу, лесу, пересекая полевую дорогу, до точки 628. Далее граница идет на юго-запад ломаной линией 2782,79 м по сенокосу, пастбищу, пересекая проселочную дорогу, до точки 636. Затем граница проходит на северо-запад ломаной линией 289,92 м по пастбищу до точки 637.

От точки 637 граница следует на запад прямой линией 227,45 м по пастбищу до точки 638. Далее граница идет на юг прямой линией 4395,29 м по пастбищу, сенокосу, пашне, пересекая полевую дорогу, проселочную дорогу, до точки 649. Затем граница проходит на юго-запад прямой линией 7107,43 м по сенокосу, пашне, пересекая полевые дороги, по пастбищу, сенокосу до точки 668.

От точки 668 граница следует в северо-западном направлении прямой линией 3748,29 м по сенокосу, пашне, пересекая полевую дорогу, до точки 1 – узловой точки пересечения границ муниципального образования Ужурский район, муниципального образования Красносопкинский сельсовет и муниципального образования Шарыповский муниципальный округ.

Приложение 15 к Закону края
от 22 декабря 2022 г. № 4-1427

Приложение 15 к Закону края
от 25 февраля 2005 г. № 13-3113

Графическое отображение местоположения границ муниципального образования Красносопкинский сельсовет

Раздел I. Обзорная схема местоположения границ муниципального образования

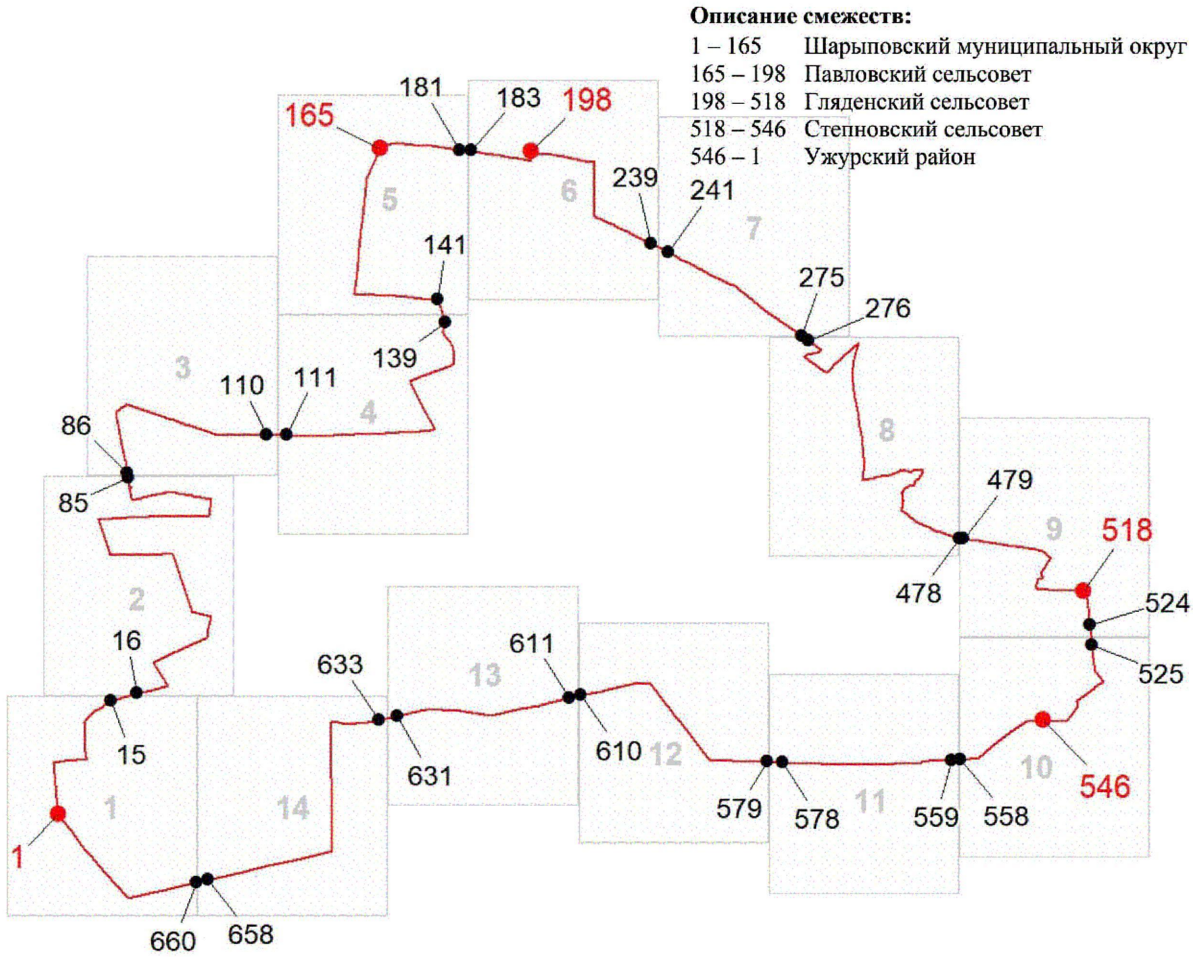

Масштаб 1:250000

Используемые условные знаки и обозначения:

- Граница муниципального образования
- 1 — Узловая точка границы муниципального образования и её номер
- 239 — Поворотная точка границы муниципального образования и её номер
- 1 — Номер выносного листа обзорной схемы местоположения границ муниципального образования

К приложению 15

Раздел II. Выносные листы обзорной схемы местоположения границ муниципального образования

Выносной лист № 1 (граница муниципального образования от точки 1 до точки 15, от точки 660 до точки 1)



Масштаб 1:25000

Условные обозначения:

Граница муниципального образования

Характерная точка границы муниципального образования

1 Надписи номеров характерных точек границы муниципального образования

К приложению 15

Выносной лист № 2 (граница муниципального образования от точки 16 до точки 85)



Масштаб 1:25000

Условные обозначения:

Граница муниципального образования

Характерная точка границы муниципального образования

1 Надписи номеров характерных точек границы муниципального образования

К приложению 15

Выносной лист № 3 (граница муниципального образования от точки 86 до точки 110)



Масштаб 1:100000

Условные обозначения:

Граница муниципального образования

Характерная точка границы муниципального образования

1 Надписи номеров характерных точек границы муниципального образования

К приложению 15

Выносной лист № 4 (граница муниципального образования от точки 111 до точки 139)



Масштаб 1:100000

Условные обозначения:

Граница муниципального образования

Характерная точка границы муниципального образования

1 Надписи номеров характерных точек границы муниципального образования

К приложению 15

Выносной лист № 5 (граница муниципального образования от точки 141 до точки 181)



Масштаб 1:100000

Условные обозначения:

Граница муниципального образования

Характерная точка границы муниципального образования

1 Надписи номеров характерных точек границы муниципального образования

К приложению 15

Выносной лист № 6 (граница муниципального образования от точки 183 до точки 239)



Масштаб 1:25000

Условные обозначения:

Граница муниципального образования

Характерная точка границы муниципального образования

1 Надписи номеров характерных точек границы муниципального образования

К приложению 15

Выносной лист № 7 (граница муниципального образования от точки 241 до точки 275)



Масштаб 1:25000

Условные обозначения:

Граница муниципального образования

Характерная точка границы муниципального образования

1 Надписи номеров характерных точек границы муниципального образования

К приложению 15

Выносной лист № 8 (граница муниципального образования от точки 276 до точки 478)



Масштаб 1:25000

Условные обозначения:

Граница муниципального образования

Характерная точка границы муниципального образования

1 Надписи номеров характерных точек границы муниципального образования

К приложению 15

Выносной лист № 9 (граница муниципального образования от точки 479 до точки 524)



Масштаб 1:25000

Условные обозначения:

Граница муниципального образования

Характерная точка границы муниципального образования

1 Надписи номеров характерных точек границы муниципального образования

К приложению 15

Выносной лист № 10 (граница муниципального образования от точки 525 до точки 558)



Масштаб 1:25000

Условные обозначения:

Граница муниципального образования

Характерная точка границы муниципального образования

1 Надписи номеров характерных точек границы муниципального образования

К приложению 15

Выносной лист № 11 (граница муниципального образования от точки 559 до точки 578)



Масштаб 1:25000

Условные обозначения:

Граница муниципального образования

Характерная точка границы муниципального образования

1 Надписи номеров характерных точек границы муниципального образования

К приложению 15

Выносной лист № 12 (граница муниципального образования от точки 579 до точки 610)



Масштаб 1:25000

Условные обозначения:

Граница муниципального образования

Характерная точка границы муниципального образования

1 Надписи номеров характерных точек границы муниципального образования

К приложению 15

Выносной лист № 13 (граница муниципального образования от точки 611 до точки 631)



Масштаб 1:25000

Условные обозначения:

Граница муниципального образования

Характерная точка границы муниципального образования

1 Надписи номеров характерных точек границы муниципального образования

К приложению 15

Выносной лист № 14 (граница муниципального образования от точки 633 до точки 658)



Масштаб 1:25000

Условные обозначения:

Граница муниципального образования

Характерная точка границы муниципального образования

1 Надписи номеров характерных точек границы муниципального образования

Приложение 16 к Закону края
от 22 декабря 2022 г. № 4-1427

Приложение 16 к Закону края
от 25 февраля 2005 г. № 13-3113

Координаты характерных точек границ муниципального образования Павловский сельсовет

Обозначение характерных точек границы	Координаты, м (система координат МСК-166 (зона 3)	
	X	Y
1	659955.30	104899.27
2	659939.61	104833.15
3	659922.93	104769.28
4	659903.26	104666.63
5	659886.56	104609.60
6	659902.66	104583.74
7	659920.26	104572.33
8	659940.13	104573.84
9	659956.98	104556.35
10	659950.17	104528.98
11	659954.04	104496.28
12	659947.98	104468.91
13	659945.72	104447.62
14	659933.53	104434.69
15	659912.90	104431.66
16	659885.39	104427.86
17	659850.21	104437.75
18	659856.37	104192.40
19	659871.98	103986.40
20	659876.66	103916.63
21	659876.69	103902.43
22	659853.62	103839.43
23	659821.72	103734.72
24	659801.31	103682.37
25	659756.98	103547.49
26	659730.24	103535.07
27	659673.17	103528.88
28	659646.44	103510.25
29	659609.12	103437.49
30	659579.80	103379.81

Обозначение характерных точек границы	Координаты, м (система координат МСК-166 (зона 3)	
	X	Y
31	659578.43	103367.21
32	659580.27	103310.74
33	659590.67	103273.09
34	659609.72	103209.76
35	659625.30	103156.71
36	659576.28	103159.28
37	659531.53	103167.85
38	659504.00	103173.00
39	659460.14	103170.44
40	659430.91	103162.75
41	659381.05	103150.78
42	659370.73	103150.78
43	659331.15	103158.49
44	659302.97	103166.95
45	659261.85	103171.82
46	659230.48	103173.21
47	659213.76	103171.13
48	659164.61	103170.55
49	659137.62	103159.16
50	659097.53	103144.51
51	659068.10	103136.38
52	659024.78	103106.26
53	658999.43	103094.87
54	658969.16	103085.92
55	658947.85	103099.77
56	658929.44	103109.36
57	658889.97	103106.10
58	658867.58	103114.62
59	658818.11	103124.74
60	658782.09	103118.79
61	658756.75	103116.13
62	658724.08	103103.53
63	658686.75	103085.62
64	658650.12	103054.43
65	658630.81	103037.17
66	658615.48	103025.89
67	658596.80	103025.90
68	658575.46	103021.26
69	658540.80	103006.66

Обозначение характерных точек границы	Координаты, м (система координат МСК-166 (зона 3)	
	X	Y
70	658525.49	102987.42
71	658492.22	102944.28
72	658472.28	102933.13
73	658452.02	102924.04
74	658438.19	102891.40
75	658430.66	102863.78
76	658381.51	102826.13
77	658332.36	102785.96
78	658276.92	102738.27
79	658225.28	102680.53
80	658193.81	102631.59
81	658172.44	102581.36
82	658166.22	102533.65
83	658177.65	102492.22
84	658189.07	102454.55
85	658187.91	102399.29
86	658177.94	102329.00
87	658164.15	102276.27
88	658131.44	102216.01
89	658091.13	102170.83
90	658050.79	102146.98
91	658018.01	102129.42
92	657937.32	102081.73
93	657881.88	102035.29
94	657831.50	101973.79
95	657796.23	101936.13
96	657755.94	101885.93
97	657745.88	101863.33
98	657745.95	101821.90
99	657756.12	101781.72
100	657773.87	101734.00
101	657790.40	101666.18
102	657794.26	101622.25
103	657795.63	101563.24
104	657779.33	101499.21
105	657765.53	101460.29
106	657744.13	101421.38
107	657727.16	101384.97
108	657688.18	101304.63

Обозначение характерных точек границы	Координаты, м (система координат МСК-166 (зона 3)	
	X	Y
109	657661.80	101241.86
110	657645.47	101190.39
111	657630.43	101132.64
112	657627.32	101102.51
113	657622.35	101061.08
114	657617.42	100995.79
115	657607.46	100917.95
116	657591.20	100828.81
117	657566.07	100769.81
118	657524.49	100729.65
119	657472.79	100708.32
120	657392.06	100683.23
121	657316.01	100664.52
122	657194.01	100635.59
123	657112.04	100597.95
124	657069.20	100561.55
125	657007.47	100496.27
126	656982.50	100523.91
127	656924.38	100564.10
128	656867.51	100608.07
129	656824.53	100650.77
130	656804.25	100699.74
131	656788.98	100771.31
132	656800.13	100890.59
133	656805.09	100940.80
134	656796.10	101028.70
135	656773.25	101104.04
136	656747.90	101166.83
137	656717.51	101223.33
138	656672.02	101259.75
139	656645.41	101316.26
140	656623.87	101367.75
141	656587.21	101400.40
142	656561.93	101423.00
143	656542.93	101463.19
144	656530.95	101459.43
145	656439.56	101471.29
146	656162.97	101518.55
147	656131.42	101519.83

Обозначение характерных точек границы	Координаты, м (система координат МСК-166 (зона 3)	
	X	Y
148	655905.39	101591.46
149	655882.67	101599.00
150	655763.96	101636.70
151	655669.27	101658.08
152	655594.88	101622.95
153	655375.46	101522.57
154	655326.92	101496.22
155	655152.76	101496.28
156	655084.61	101496.30
157	654866.03	101491.36
158	654745.02	101482.64
159	654719.00	101481.06
160	654332.52	101455.11
161	654134.40	101446.38
162	653860.57	101430.15
163	653201.86	101396.45
164	653083.55	101393.04
165	653040.65	101388.03
166	652903.15	101351.66
167	652833.77	101335.36
168	652628.16	101278.93
169	652544.91	101253.85
170	652502.02	101243.81
171	652293.80	101238.86
172	652218.98	101235.88
173	651642.88	101217.35
174	651600.68	101219.27
175	651597.82	101219.15
176	651523.79	101216.04
177	651370.01	101213.92
178	651103.58	101207.68
179	651052.09	101206.47
180	650978.21	101204.72
181	650909.88	101200.19
182	650862.66	101197.27
183	650828.85	101195.18
184	650622.93	101176.77
185	650327.54	101151.67
186	650142.24	101113.61

Обозначение характерных точек границы	Координаты, м (система координат МСК-166 (зона 3)	
	X	Y
187	650025.47	101089.62
188	650003.59	101085.55
189	649978.03	101080.79
190	649868.52	101057.76
191	649779.05	101056.11
192	649595.05	101051.13
193	649572.38	101051.85
194	649488.69	101054.52
195	649400.91	101051.19
196	649237.15	101054.60
197	649190.42	101055.23
198	649174.57	101055.30
199	649164.73	101055.34
200	649102.83	101055.59
201	649047.03	101055.58
202	649030.84	101055.58
203	648884.62	101044.21
204	648817.66	101041.78
205	648702.58	101038.00
206	648703.67	100990.40
207	648714.22	100940.90
208	648745.87	100785.92
209	648759.09	100698.66
210	648764.39	100660.89
211	648781.52	100587.95
212	648792.55	100509.30
213	648799.21	100444.05
214	648800.31	100433.57
215	648876.79	99991.60
216	648957.51	99479.66
217	649038.73	99004.01
218	649025.84	98898.79
219	649053.63	98636.00
220	649084.70	98550.01
221	649138.96	98112.05
222	649159.95	98086.42
223	649196.86	97861.10
224	649211.93	97664.65
225	649219.96	97561.77

Обозначение характерных точек границы	Координаты, м (система координат МСК-166 (зона 3)	
	X	Y
226	649261.58	97022.48
227	649319.15	96465.56
228	649235.72	96054.88
229	649232.35	96050.25
230	649202.00	96007.41
231	649177.00	95978.72
232	649135.23	95931.22
233	649125.17	95909.65
234	649112.20	95896.69
235	649101.13	95891.63
236	649297.33	95707.33
237	649305.23	95501.86
238	649314.62	95257.82
239	649334.74	94957.73
240	649352.34	94657.92
241	649407.42	93742.16
242	650187.81	93876.92
243	650306.76	93897.04
244	650752.37	93962.60
245	651174.46	94030.44
246	651537.46	94079.19
247	651548.06	93604.37
248	651410.37	93318.25
249	651188.85	93316.14
250	651301.46	92798.14
251	651303.23	92298.11
252	651337.91	92142.40
253	651338.13	92140.73
254	651341.11	92117.93
255	651354.12	91877.23
256	651354.66	91866.70
257	651349.62	91489.06
258	651397.33	91472.76
259	651771.41	91340.36
260	651702.11	91069.50
261	651619.57	90612.66
262	651493.32	90014.63
263	651357.23	89368.85
264	651261.05	88905.51

Обозначение характерных точек границы	Координаты, м (система координат МСК-166 (зона 3)	
	X	Y
265	651262.89	88905.09
266	651407.79	88872.33
267	651420.54	88867.55
268	651431.69	88863.37
269	651479.17	88845.09
270	652175.74	88576.76
271	652616.53	88338.73
272	652850.36	88218.75
273	652951.79	88166.72
274	653187.46	88045.81
275	653320.86	87905.81
276	653322.94	87903.64
277	653651.66	87558.64
278	653966.14	87383.57
279	654002.22	87241.90
280	654018.36	87178.51
281	654115.48	86976.50
282	654145.78	86977.25
283	654269.08	86976.26
284	654715.80	86968.22
285	654777.78	86974.69
286	655304.79	87029.70
287	655405.27	86999.13
288	655492.90	86845.25
289	655664.44	86659.87
290	655746.50	86636.61
291	655899.75	86619.25
292	655917.02	86627.38
293	655957.74	86886.68
294	655979.73	87156.30
295	656175.28	87142.49
296	656210.38	87140.01
297	656241.86	87137.79
298	656535.47	87098.93
299	656706.17	87086.60
300	656906.89	87072.70
301	656951.00	87093.41
302	657012.58	87122.34
303	657255.40	87236.41

Обозначение характерных точек границы	Координаты, м (система координат МСК-166 (зона 3)	
	X	Y
304	657586.02	87307.39
305	657982.75	87425.07
306	658681.75	87582.38
307	659483.65	87782.49
308	659790.23	87844.93
309	659689.37	87088.89
310	659638.61	86927.83
311	659578.90	86738.38
312	659560.79	86680.87
313	659528.45	86576.14
314	659496.75	86473.47
315	659485.59	86424.33
316	659454.56	86287.65
317	659424.68	86155.95
318	659167.57	85550.92
319	659049.72	85398.22
320	658869.28	85085.60
321	658804.13	84794.99
322	658749.18	84654.94
323	658692.13	84458.83
324	658652.87	84242.30
325	658652.33	84239.37
326	658589.45	84103.32
327	658502.05	83914.25
328	658961.12	83778.58
329	659526.46	83603.59
330	659914.69	83437.83
331	660300.26	83176.60
332	660822.40	83044.97
333	660973.77	82941.87
334	661735.91	83062.52
335	662306.30	83080.69
336	662680.80	83092.52
337	663252.05	83108.73
338	663484.94	83075.42
339	664209.34	83053.54
340	664690.75	83122.48
341	665190.56	83147.89
342	665490.67	82995.22

Обозначение характерных точек границы	Координаты, м (система координат МСК-166 (зона 3)	
	X	Y
343	665775.99	82895.14
344	665977.91	82844.67
345	666290.13	82537.73
346	666312.60	82718.55
347	666350.43	83228.93
348	666624.71	83620.74
349	666893.27	84004.39
350	666933.76	84052.41
351	667733.11	83620.76
352	668698.36	83069.21
353	668758.44	83030.17
354	668826.86	82981.96
355	669087.05	83115.82
356	669327.11	83193.84
357	669703.22	83279.25
358	670045.48	83341.13
359	670329.30	83373.64
360	670451.54	83420.17
361	670543.99	83468.10
362	670610.72	83525.02
363	670664.19	83588.90
364	670708.99	83652.47
365	670725.71	83738.57
366	670726.49	83820.40
367	670698.75	83902.41
368	670634.12	83976.91
369	670559.05	84031.21
370	670460.35	84053.69
371	670367.76	84044.16
372	670281.01	83975.38
373	670133.43	83841.19
374	670022.91	83778.97
375	669928.15	83760.69
376	669819.12	83760.49
377	669688.06	83786.75
378	669550.68	83833.85
379	669209.76	84114.03
380	669125.62	84213.85
381	669043.57	84324.90

Обозначение характерных точек границы	Координаты, м (система координат МСК-166 (зона 3)	
	X	Y
382	668993.94	84411.27
383	668974.58	84488.46
384	668957.56	84550.52
385	668951.25	84605.80
386	668948.79	84651.24
387	668950.90	84698.23
388	668953.06	84733.84
389	668968.89	84782.41
390	669023.20	84856.99
391	669078.55	84902.35
392	669143.96	84909.67
393	669199.69	84910.43
394	669287.56	84913.59
395	669402.88	84928.89
396	669496.34	84983.06
397	669562.04	85051.10
398	669586.29	85134.98
399	669588.13	85187.10
400	669573.25	85255.96
401	669525.52	85308.76
402	669361.62	85471.08
403	669310.12	85543.89
404	669281.24	85606.04
405	669251.43	85711.54
406	669253.80	85783.49
407	669266.42	85845.90
408	669284.26	85901.06
409	669311.66	85931.79
410	669368.21	85978.43
411	669537.96	86082.43
412	669571.62	86110.90
413	669594.61	86161.29
414	669645.70	86290.76
415	669692.17	86376.69
416	669751.16	86442.01
417	669850.41	86507.54
418	669963.65	86528.96
419	670109.95	86526.79
420	670281.00	86488.00

Обозначение характерных точек границы	Координаты, м (система координат МСК-166 (зона 3)	
	X	Y
421	670394.00	86438.00
422	670520.45	86361.88
423	670622.31	86251.54
424	670707.33	86161.67
425	670801.67	86088.23
426	670889.01	86036.85
427	670981.30	86020.36
428	671087.87	86020.46
429	671153.58	86019.11
430	671194.69	86013.15
431	671238.45	86002.33
432	671286.01	85989.17
433	671337.59	86002.18
434	671393.22	86040.12
435	671426.45	86080.97
436	671448.40	86125.13
437	671464.52	86193.86
438	671464.15	86273.15
439	671434.68	86403.44
440	671407.29	86510.26
441	671364.72	86711.94
442	671341.13	86816.42
443	671304.01	86869.00
444	671236.36	86904.35
445	671118.74	86936.06
446	670899.83	86959.16
447	670742.00	86980.00
448	670687.74	86987.12
449	670551.54	87088.27
450	670439.26	87206.53
451	670405.42	87242.00
452	670396.18	87262.42
453	670380.83	87287.36
454	670363.98	87305.47
455	670350.95	87321.32
456	670343.26	87340.23
457	670334.00	87365.96
458	670330.84	87396.25
459	670325.39	87422.74

Обозначение характерных точек границы	Координаты, м (система координат МСК-166 (зона 3)	
	X	Y
460	670323.77	87446.98
461	670322.89	87478.79
462	670328.91	87503.82
463	670328.48	87516.70
464	670340.53	87557.66
465	670357.87	87608.49
466	670374.51	87650.99
467	670401.77	87701.10
468	670519.56	87781.90
469	670645.11	87805.00
470	670760.34	87805.43
471	670892.20	87774.24
472	670995.32	87732.10
473	671083.15	87701.80
474	671210.92	87697.72
475	671348.23	87738.60
476	671451.78	87805.52
477	671541.43	87896.72
478	671604.92	87991.94
479	671666.57	88172.59
480	671701.33	88343.61
481	671756.00	88476.92
482	671886.52	88637.75
483	672046.21	88771.12
484	672162.71	88839.75
485	672279.33	88869.96
486	672443.40	88890.73
487	672631.81	88888.84
488	672945.84	88854.43
489	673422.09	88869.20
490	673789.54	88922.54
491	674011.70	88980.10
492	674205.79	89030.74
493	674257.68	89031.43
494	674308.03	89042.69
495	674397.50	89081.32
496	674600.24	89186.55
497	674781.09	89309.89
498	674969.71	89446.49

Обозначение характерных точек границы	Координаты, м (система координат МСК-166 (зона 3)	
	X	Y
499	674995.42	89486.36
500	674998.56	89530.14
501	674947.46	89704.13
502	674895.39	89916.09
503	674887.26	90081.97
504	674920.91	90196.47
505	675022.00	90322.00
506	675232.00	90515.00
507	675451.41	90671.09
508	675551.31	90780.89
509	675675.74	90947.04
510	675808.00	91181.00
511	675915.00	91442.00
512	676023.04	91642.83
513	676109.04	91811.14
514	676184.95	91931.89
515	676247.72	92023.84
516	676303.43	92115.53
517	676341.81	92164.12
518	676398.02	92241.67
519	676432.86	92323.17
520	676471.64	92426.05
521	676484.50	92528.01
522	676495.58	92613.38
523	676476.20	92692.93
524	676428.53	92771.46
525	676358.88	92870.44
526	676237.63	92960.50
527	676165.98	92983.88
528	676075.00	93018.99
529	676006.00	93054.00
530	675940.00	93063.99
531	675842.84	93109.15
532	675758.14	93167.48
533	675692.38	93224.11
534	675620.62	93315.95
535	675559.06	93386.90
536	675489.92	93471.74
537	675411.61	93549.17

Обозначение характерных точек границы	Координаты, м (система координат МСК-166 (зона 3)	
	X	Y
538	675337.00	93588.97
539	675194.31	93619.25
540	675089.91	93634.37
541	674998.89	93671.22
542	674913.67	93743.69
543	674822.56	93848.98
544	674751.06	93933.73
545	674717.96	94000.99
546	674702.78	94094.86
547	674695.02	94179.55
548	674718.06	94260.63
549	674752.56	94351.55
550	674804.48	94417.15
551	674914.00	94490.00
552	675025.79	94498.28
553	675218.74	94514.67
554	675341.07	94526.14
555	675493.18	94562.30
556	675623.50	94614.19
557	675696.68	94646.32
558	675760.32	94681.66
559	675806.05	94722.25
560	675844.77	94761.41
561	675879.61	94842.90
562	675905.23	94918.18
563	675917.87	94992.98
564	675914.86	95076.66
565	675875.74	95147.24
566	675824.26	95200.86
567	675771.36	95260.32
568	675736.45	95312.17
569	675737.83	95372.41
570	675753.80	95453.23
571	675770.03	95560.03
572	675766.64	95654.32
573	675720.52	95788.37
574	675664.08	95880.75
575	675611.70	95926.07
576	675562.69	95943.19

Обозначение характерных точек границы	Координаты, м (система координат МСК-166 (зона 3)	
	X	Y
577	675497.16	95927.85
578	675432.01	95901.91
579	675305.11	95853.67
580	675155.35	95817.60
581	675054.38	95803.35
582	674951.66	95804.37
583	674833.21	95816.65
584	674766.87	95823.69
585	674682.35	95844.26
586	674615.90	95886.71
587	674562.85	95950.89
588	674532.90	96028.88
589	674502.00	96136.00
590	674491.94	96183.18
591	674486.54	96234.91
592	674478.07	96306.60
593	674467.15	96380.55
594	674443.94	96435.19
595	674415.18	96480.17
596	674368.94	96551.69
597	674331.34	96612.88
598	674309.26	96668.73
599	674299.36	96714.40
600	674285.91	96792.98
601	674289.29	96895.78
602	674305.89	96991.97
603	674368.88	97111.06
604	674464.82	97232.52
605	674542.90	97293.16
606	674625.00	97333.00
607	674699.00	97374.01
608	674753.00	97389.00
609	674860.00	97398.00
610	674950.00	97401.99
611	675073.83	97386.31
612	675189.77	97354.23
613	675267.36	97324.81
614	675336.54	97305.14
615	675445.39	97246.62

Обозначение характерных точек границы	Координаты, м (система координат МСК-166 (зона 3)	
	X	Y
616	675551.78	97200.10
617	675659.47	97173.76
618	675795.96	97130.34
619	675893.30	97111.69
620	676002.43	97101.51
621	676092.29	97122.87
622	676211.08	97179.51
623	676307.03	97255.46
624	676403.62	97369.71
625	676455.59	97492.41
626	676465.97	97651.88
627	676470.75	97799.08
628	676466.63	97913.72
629	676451.00	98030.00
630	676458.38	98143.01
631	676460.50	98251.84
632	676492.86	98416.13
633	676533.64	98514.27
634	676608.95	98659.97
635	676664.31	98744.53
636	676756.08	98880.76
637	676817.40	98967.54
638	676852.44	99057.41
639	676871.00	99137.00
640	676866.79	99262.33
641	676869.34	99329.26
642	676916.12	99442.36
643	676952.73	99544.37
644	676994.31	99620.38
645	677035.16	99716.51
646	677119.17	99844.39
647	677057.00	99862.00
648	676997.29	99866.38
649	676980.34	99868.21
650	676936.36	99885.52
651	676907.95	99887.35
652	676887.79	99880.07
653	676855.71	99879.17
654	676805.32	99898.30

Обозначение характерных точек границы	Координаты, м (система координат МСК-166 (зона 3)	
	X	Y
655	676653.04	99994.40
656	676623.27	100018.08
657	676608.16	100035.38
658	676556.87	100066.35
659	676494.58	100107.34
660	676438.72	100146.51
661	676415.81	100161.99
662	676366.35	100195.69
663	676325.14	100233.94
664	676287.60	100273.10
665	676267.44	100282.21
666	676219.61	100344.14
667	676162.81	100375.12
668	676100.52	100412.46
669	676073.26	100414.28
670	676054.48	100419.30
671	676042.12	100437.05
672	676028.83	100436.15
673	676020.57	100425.22
674	676016.92	100436.60
675	676022.42	100441.61
676	676022.43	100448.44
677	675983.03	100465.29
678	675943.63	100464.39
679	675917.97	100473.51
680	675892.31	100475.34
681	675874.05	100485.76
682	675864.37	100486.27
683	675816.72	100490.83
684	675707.67	100500.88
685	675697.61	100530.02
686	675675.21	100599.22
687	675571.67	100566.71
688	675543.64	100558.76
689	675511.57	100522.96
690	675476.78	100471.42
691	675399.75	100405.89
692	675377.75	100394.97
693	675377.31	100419.55

Обозначение характерных точек границы	Координаты, м (система координат МСК-166 (зона 3)	
	X	Y
694	675395.22	100464.16
695	675394.31	100480.55
696	675361.33	100495.12
697	675298.11	100506.98
698	675263.28	100501.52
699	675240.36	100492.43
700	675216.06	100476.04
701	675196.80	100456.93
702	675178.45	100431.44
703	675179.35	100411.41
704	675164.68	100395.03
705	675141.76	100383.20
706	675072.11	100390.50
707	675023.09	100400.53
708	674929.16	100407.84
709	674924.60	100430.60
710	674941.11	100450.63
711	675005.28	100474.28
712	674986.08	100533.47
713	674996.18	100561.69
714	674984.28	100574.44
715	674935.71	100581.74
716	674906.41	100604.51
717	674910.09	100623.62
718	674990.72	100610.86
719	674973.36	100670.04
720	674927.58	100730.14
721	674936.77	100760.19
722	674922.15	100816.64
723	674833.35	100937.75
724	674860.88	100986.91
725	674864.57	101017.87
726	674841.76	101143.51
727	674864.70	101178.11
728	674187.97	101256.59
729	673928.75	102592.31
730	673888.46	102788.19
731	673754.72	103467.45
732	673747.07	103514.29

Обозначение характерных точек границы	Координаты, м (система координат МСК-166 (зона 3)	
	X	Y
733	673727.67	103605.95
734	673920.59	103892.04
735	674172.01	104265.69
736	674527.07	104789.01
737	674572.21	104842.97
738	674880.56	105271.59
739	674902.11	105297.05
740	674747.33	105294.54
741	674595.63	105294.59
742	674298.37	105288.56
743	673892.98	105283.58
744	673845.31	105282.58
745	673782.28	105282.59
746	673742.30	105283.62
747	673705.40	105274.47
748	673697.17	105236.79
749	673676.66	105227.63
750	673652.06	105225.60
751	673606.96	105226.64
752	673621.80	105204.74
753	673629.98	105173.17
754	673616.56	105057.08
755	673593.87	104881.94
756	673634.88	104882.95
757	673733.27	104875.79
758	673844.99	104865.57
759	673909.56	104856.39
760	673950.55	104850.27
761	673983.34	104837.53
762	674061.19	104773.87
763	674006.75	104624.19
764	673952.42	104609.95
765	673904.21	104575.34
766	673874.46	104545.82
767	673850.87	104520.36
768	673830.34	104481.67
769	673803.66	104439.93
770	673791.35	104432.80
771	673749.32	104422.63

Обозначение характерных точек границы	Координаты, м (система координат МСК-166 (зона 3)	
	X	Y
772	673693.96	104419.59
773	673644.76	104416.55
774	673603.75	104406.38
775	673531.81	104326.46
776	673496.93	104283.70
777	673490.76	104259.26
778	673470.25	104251.12
779	673432.55	104258.05
780	673370.85	104275.59
781	673286.81	104291.91
782	673273.48	104281.73
783	673247.94	104174.45
784	673210.81	104018.49
785	673201.49	103979.31
786	673196.11	103964.04
787	673207.34	103927.37
788	673187.84	103896.83
789	673168.36	103885.63
790	673151.97	103896.84
791	673104.43	103887.18
792	673133.09	103843.38
793	673135.12	103819.96
794	673126.88	103770.07
795	673111.46	103724.24
796	673091.95	103668.24
797	673072.58	103630.06
798	673061.29	103601.56
799	673042.77	103530.27
800	673030.43	103479.36
801	673019.13	103436.59
802	673025.25	103398.92
803	673034.44	103352.08
804	673025.17	103300.14
805	673012.83	103250.24
806	672993.31	103199.33
807	672979.98	103183.04
808	672958.44	103173.89
809	672932.82	103169.82
810	672882.59	103163.72

Обозначение характерных точек границы	Координаты, м (система координат МСК-166 (зона 3)	
	X	Y
811	672859.01	103163.73
812	672811.48	103165.27
813	672706.93	103163.26
814	672684.38	103165.31
815	672659.78	103167.35
816	672650.57	103185.68
817	672646.49	103208.09
818	672639.59	103250.86
819	672627.29	103231.51
820	672624.20	103213.18
821	672613.93	103193.84
822	672592.40	103180.61
823	672537.03	103167.38
824	672414.02	103144.00
825	672385.32	103149.10
826	672362.77	103153.18
827	672317.68	103165.41
828	672302.35	103217.35
829	672282.89	103244.85
830	672260.33	103246.89
831	672170.13	103223.49
832	672143.47	103213.32
833	672122.96	103205.18
834	672097.81	103141.03
835	672054.74	103132.90
836	672011.69	103141.05
837	671841.04	103143.14
838	671748.79	103148.26
839	671592.95	103100.44
840	671522.21	103081.11
841	671465.83	103072.97
842	671423.80	103066.88
843	671396.62	103039.40
844	671374.03	102996.63
845	671350.44	102977.29
846	671331.98	102961.00
847	671276.60	102925.38
848	671230.46	102909.10
849	671221.25	102923.36

Обозначение характерных точек границы	Координаты, м (система координат МСК-166 (зона 3)	
	X	Y
850	671200.77	102956.97
851	671181.30	102957.99
852	671144.38	102938.65
853	671123.87	102918.29
854	671117.72	102933.57
855	671098.27	102949.87
856	671097.77	102970.23
857	671008.66	103047.65
858	670936.94	103090.44
859	670855.97	103095.55
860	670791.41	103122.05
861	670725.86	103185.20
862	670673.65	103261.59
863	670577.36	103340.03
864	670386.78	103440.89
865	670352.98	103472.47
866	670299.79	103602.83
867	670294.72	103684.30
868	670281.02	103855.38
869	670272.94	104015.26
870	670273.79	104112.51
871	670267.67	104153.24
872	670224.68	104226.57
873	670192.57	104291.24
874	670176.27	104419.56
875	670170.16	104476.59
876	670139.50	104584.54
877	670090.39	104706.75
878	670084.28	104749.52
879	670065.91	104859.50
880	670031.27	105122.24
881	670045.67	105185.36
882	670061.35	105250.03
883	670003.06	105247.50
884	669955.89	105238.35
885	669880.42	105230.74
886	669821.08	105201.73
887	669664.23	105176.31
888	669590.29	105162.59

Обозначение характерных точек границы	Координаты, м (система координат МСК-166 (зона 3)	
	X	Y
889	669582.08	105153.42
890	669598.45	105115.74
891	669618.92	105073.98
892	669615.82	105040.38
893	669584.03	105022.06
894	669599.39	104996.60
895	669588.21	104955.36
896	669587.16	104930.92
897	669579.96	104902.41
898	669565.60	104889.17
899	669532.80	104888.16
900	669483.47	104880.54
901	669486.52	104845.92
902	669477.22	104752.23
903	669464.91	104740.02
904	669448.51	104735.95
905	669394.21	104774.66
906	669374.74	104779.76
907	669356.80	104774.67
908	669341.38	104723.76
909	669324.43	104672.89
910	669326.37	104669.20
911	669320.17	104536.02
912	669331.51	104538.45
913	669330.43	104474.27
914	669324.23	104421.32
915	669306.78	104385.69
916	669313.95	104217.66
917	668617.97	104211.75
918	668292.00	104191.47
919	668290.79	104194.36
920	668261.82	104263.78
921	668223.00	104456.24
922	668206.68	104489.87
923	668191.38	104633.45
924	668169.91	104693.54
925	668098.02	104838.43
926	667966.24	105088.70
927	667938.65	105195.63

Обозначение характерных точек границы	Координаты, м (система координат МСК-166 (зона 3)	
	X	Y
928	667890.47	105195.65
929	667847.42	105189.55
930	667775.13	105166.15
931	667611.64	105168.88
932	667509.79	105158.54
933	667499.13	104707.58
934	667502.05	104360.21
935	667503.40	104146.64
936	667504.10	104122.69
937	667499.83	103916.92
938	667499.44	103897.33
939	667497.91	103858.32
940	667496.57	103736.51
941	667494.51	103706.98
942	667494.69	103615.23
943	667489.46	103580.44
944	667407.31	103580.98
945	667381.05	103580.80
946	667312.06	103588.34
947	667195.40	103593.65
948	667026.65	103598.89
949	666941.76	103606.65
950	666836.36	103611.60
951	666770.51	103613.37
952	666688.49	103618.22
953	666682.06	103618.93
954	666604.02	103627.58
955	666552.19	103633.32
956	666405.21	103646.65
957	666355.99	103652.84
958	666334.94	103655.46
959	666219.14	103656.45
960	666148.87	103661.53
961	665998.90	103671.08
962	665925.64	103672.04
963	665916.81	103672.63
964	665839.64	103675.58
965	665817.84	103680.86
966	665754.20	103693.77

Обозначение характерных точек границы	Координаты, м (система координат МСК-166 (зона 3)	
	X	Y
967	665706.49	103694.95
968	665680.57	103697.95
969	665648.35	103696.35
970	665558.29	103703.58
971	665467.05	103709.43
972	665442.36	103710.42
973	665412.00	103718.22
974	665387.65	103734.24
975	665303.68	103747.04
976	665241.84	103749.53
977	665186.78	103756.09
978	665121.66	103763.84
979	665046.88	103725.43
980	664772.53	103562.81
981	664749.78	103558.41
982	664607.78	103472.97
983	664546.50	103434.72
984	664468.85	103387.52
985	664266.57	103267.50
986	664171.74	103210.84
987	664079.10	103162.08
988	664011.87	103166.96
989	663971.09	103172.66
990	663932.45	103181.21
991	663859.45	103200.44
992	663805.76	103221.80
993	663760.65	103246.01
994	663707.68	103265.24
995	663637.03	103300.63
996	663600.80	103321.30
997	663490.10	103382.06
998	663432.90	103418.24
999	663315.07	103481.99
1000	663256.14	103516.44
1001	663197.73	103542.93
1002	663138.33	103569.86
1003	663079.42	103599.15
1004	662959.83	103671.51
1005	662902.64	103707.69

Обозначение характерных точек границы	Координаты, м (система координат МСК-166 (зона 3)	
	X	Y
1006	662790.02	103757.66
1007	662719.85	103805.60
1008	662607.18	103862.60
1009	662551.81	103901.91
1010	662466.83	103939.25
1011	662428.80	103963.18
1012	662378.94	103994.51
1013	662352.10	104016.55
1014	662322.01	104038.83
1015	662253.71	104079.33
1016	662169.41	104129.09
1017	662071.92	104194.56
1018	661987.59	104257.41
1019	661882.21	104320.27
1020	661816.35	104356.93
1021	661713.58	104432.88
1022	661639.81	104485.25
1023	661529.14	104558.58
1024	661444.83	104610.96
1025	661328.88	104694.76
1026	661261.33	104725.20
1027	661238.79	104703.55
1028	661237.08	104671.81
1029	661220.56	104662.41
1030	661196.40	104634.80
1031	661169.30	104598.37
1032	661151.04	104570.16
1033	661131.85	104540.68
1034	661122.54	104561.43
1035	661090.01	104602.94
1036	661098.06	104635.22
1037	661113.08	104655.97
1038	661113.03	104683.64
1039	661101.37	104723.99
1040	661101.30	104752.81
1041	661105.88	104779.33
1042	661091.95	104790.86
1043	661082.68	104790.86
1044	661090.88	104819.36

Обозначение характерных точек границы	Координаты, м (система координат МСК-166 (зона 3)	
	X	Y
1045	661102.61	104862.26
1046	661115.49	104922.79
1047	661122.97	104964.98
1048	661056.41	104982.45
1049	660951.08	104968.83
1050	660652.14	104929.90
1051	660512.30	104967.73
1052	660437.65	104978.55
1053	660360.33	104965.07
1054	660313.88	104966.89
1055	660184.77	104934.23
1056	660102.24	104923.60
1	659955.30	104899.27

Площадь муниципального образования 43197,66 га.

Приложение 17 к Закону края
от 22 декабря 2022 г. № 4-1427

Приложение 17 к Закону края
от 25 февраля 2005 г. № 13-3113

Текстовое описание местоположения границ муниципального образования Павловский сельсовет

По смежеству с землями муниципального образования Гляденский сельсовет

Граница муниципального образования Павловский сельсовет по смежеству с землями муниципального образования Гляденский сельсовет проходит от точки 1 (узловая точка) до точки 202 (узловая точка) протяженностью 15180,25 м.

От точки 1 – узловой точки пересечения границ муниципального образования Верхнеададымский сельсовет, муниципального образования Гляденский сельсовет и муниципального образования Павловский сельсовет граница следует в юго-западном направлении ломаной линией 297,91 м по полевой дороге до точки 5.

От точки 5 граница идет в северо-западном направлении ломаной линией 95,65 м по границе леса и сенокоса до точки 9. Далее граница проходит на юго-запад ломаной линией 176,97 м по границе пашни и леса до точки 16. Затем граница следует на юго-восток прямой линией 36,54 м по границе пашни и леса до точки 17.

От точки 17 граница идет на запад прямой линией 536,14 м по пашне до точки 21. Далее граница проходит в юго-западном направлении ломаной линией 653,34 м по сенокосу, лесу, пашне, пастбищу до точки 31. Затем граница следует на северо-запад ломаной линией 216,98 м по пастбищу, лесу до реки Амур (точка 35).

От точки 35 граница идет общим направлением на юго-запад извилистой линией 4417,67 м по середине реки Амур вниз по течению до устья безымянного ручья (точка 125). Далее граница проходит в юго-восточном направлении извилистой линией 1139,78 м по руслу безымянного ручья вверх по течению до точки 143.

От точки 143 граница следует в юго-восточном направлении ломаной линией 899,56 м по лесу, пастбищу до точки 151. Затем граница проходит в юго-западном направлении прямой линией 378,79 м по пастбищу, пашне до точки 154.

От точки 154 граница идет на юг ломаной линией 6330,92 м, огибая урочище Афросин Хребет, по пастбищу, сенокосу, лесу, пашне, пересекая автомобильную дорогу Шарыпово – Назарово, до точки 202 – узловой точки пересечения границ муниципального образования Гляденский сельсовет, муниципального образования Красносопкинский сельсовет и муниципального образования Павловский сельсовет.

По смежеству с землями муниципального образования
Красносопкинский сельсовет

Граница муниципального образования Павловский сельсовет по смежеству с землями муниципального образования Красносопкинский сельсовет проходит от точки 202 (узловая точка) до точки 235 (узловая точка) протяженностью 5589,78 м.

От точки 202 – узловой точки пересечения границ муниципального образования Гляденский сельсовет, муниципального образования Красносопкинский сельсовет и муниципального образования Павловский сельсовет граница следует на юг прямой линией 328,81 м по пашне, сенокосу до точки 205.

От точки 205 граница идет общим северо-западным направлением ломаной линией 4628,06 м по пастбищу, лесу, сенокосу, пашне, пересекая полевую дорогу, до точки 227. Далее граница проходит в юго-западном направлении ломаной линией 632,91 м по сенокосу, лесу, пашне до точки 235 – узловой точки пересечения границ муниципального образования Красносопкинский сельсовет, муниципального образования Шарыповский муниципальный округ и муниципального образования Павловский сельсовет.

По смежеству с землями муниципального образования
Шарыповский муниципальный округ

Граница муниципального образования Павловский сельсовет по смежеству с землями муниципального образования Шарыповский муниципальный округ проходит от точки 235 (узловая точка) до точки 354 (узловая точка) протяженностью 36472,23 м.

От точки 235 – узловой точки пересечения границ муниципального образования Красносопкинский сельсовет, муниципального образования Шарыповский муниципальный округ и муниципального образования Павловский сельсовет граница следует в северо-западном направлении прямой линией 269,19 м по пашне до точки 236.

От точки 236 граница идет в западном направлении прямой линией 1968,35 м по пашне до точки 241. Затем граница проходит в северо-восточном направлении прямой линией 2156,75 м по пашне до точки 246. Далее граница следует в западном направлении прямой линией 474,94 м по пашне до точки 247.

От точки 247 граница идет в юго-западном направлении прямой линией 317,53 м по пашне до точки 248. Затем граница проходит в южном направлении прямой линией 221,53 м по пастбищу до точки 249. Далее граница следует в северо-западном направлении ломаной линией 1843,60 м по пашне до точки 257.

От точки 257 граница идет на северо-запад прямой линией 447,24 м по пашне до точки 259. Затем граница проходит на юго-запад ломаной линией 2488,21 м по пашне до точки 264. Далее граница следует в северо-западном направлении ломаной линией 3584,54 м по пашне, пересекая автомобильную дорогу Шарыпово – Назарово, полевую дорогу, до точки 281.

От точки 281 граница идет в северном направлении ломаной линией 1192,60 м по пашне и границе леса до точки 286. Затем граница проходит в северо-

западном направлении ломаной линией 793,29 м по границе леса до точки 292. Далее граница следует в северо-восточном направлении прямой линией 532,99 м по границе леса до точки 294.

От точки 294 граница идет на северо-запад прямой линией 931,30 м по лесу, пересекая ручей Сютик, до точки 300. Затем граница проходит в северо-восточном направлении ломаной линией 2992,86 м по пашне до точки 308. Далее граница следует в юго-западном направлении ломаной линией 4178,15 м по середине безымянного ручья вдоль границы пашни до точки 327.

От точки 327 граница идет на северо-запад ломаной линией 2679,99 м по пашне вдоль проселочной дороги до точки 333. Затем граница проходит на север ломаной линией 4235,24 м по пашне, лесу, пересекая ручей Еловый Ключ, до точки 341. Далее граница следует на северо-запад ломаной линией 1285,03 м по лесу до точки 345. Затем граница идет на северо-восток ломаной линией 1703,38 м по лесу до точки 350.

От точки 350 граница проходит на северо-запад прямой линией 2175,52 м по болоту, пересекая протоку Меленка, озеро Большое, реку Чулым до ее середины, до точки 354 – узловой точки пересечения границ муниципального образования Шарыповский муниципальный округ, муниципального образования Боготольский район и муниципального образования Павловский сельсовет.

По смежеству с землями муниципального образования
Боготольский район

Граница муниципального образования Павловский сельсовет по смежеству с землями муниципального образования Боготольский район проходит от точки 354 (узловая точка) до точки 646 (узловая точка), протяженностью 33027,66 м.

От точки 354 – узловой точки пересечения границ муниципального образования Шарыповский муниципальный округ, муниципального образования Боготольский район и муниципального образования Павловский сельсовет граница следует общим направлением на северо-восток извилистой линией 33027,66 м по середине реки Чулым вверх по течению до точки 646 – узловой точки пересечения границ муниципального образования Боготольский район, муниципального образования Дороховский сельсовет и муниципального образования Павловский сельсовет.

По смежеству с землями муниципального образования
Дороховский сельсовет

Граница муниципального образования Павловский сельсовет по смежеству с землями муниципального образования Дороховский сельсовет проходит от точки 646 (узловая точка) до точки 929 (узловая точка) протяженностью 22333,12 м.

От точки 646 – узловой точки пересечения границ муниципального образования Боготольский район, муниципального образования Дороховский сельсовет и муниципального образования Павловский сельсовет граница следует на юго-восток ломаной линией 1752,66 м, пересекая реку Чулым, по лесу,

кустарникам, огибая безымянные озера с западной стороны, озеро Лебяжье с восточной стороны, далее по пастбищу до полевой дороги (точка 686).

От точки 686 граница идет на юго-запад ломаной линией 373,60 м по полевой дороге до безымянного ручья (точка 692). Затем граница проходит на юго-восток и юго-запад извилистой линией 475,07 м по руслу безымянного ручья вниз по течению до точки 706. Далее граница следует на юго-восток ломаной линией 144,25 м по пастбищу, по берегу безымянного озера, огибая безымянное озеро с восточной стороны, до точки 708.

От точки 708 граница идет на северо-восток изогнутой линией 117,56 м по границе леса и пастбища до точки 711. Затем граница проходит общим направлением на юго-восток ломаной линией 930,82 м по границе леса и пастбища до точки 727. Далее граница следует на юго-восток ломаной линией 3075,34 м по пастбищу, лесу до точки 733.

От точки 733 граница идет в северо-восточном направлении прямой линией 2059,54 м по пастбищу, лесу до точки 739. Затем граница проходит общим направлением на юг ломаной линией 1328,79 м по сенокосу и лесу до точки 751. Далее граница следует в северо-западном направлении ломаной линией 59,07 м по границе сенокоса и пашни до точки 753.

От точки 753 граница идет на юго-запад прямой линией 293,47 м по сенокосу, лесу, пашне до точки 755. Затем граница проходит в северо-западном направлении изогнутой линией 494,27 м по лесу, сенокосу, пашне до точки 762. Далее граница следует общим юго-западным направлением извилистой линией 1047,27 м по пастбищу, пашне до точки 781.

От точки 781 граница идет на юго-запад ломаной линией 509,26 м по пастбищу, лесу, пашне до точки 791. Затем граница проходит в северо-западном направлении ломаной линией 75,85 м по границе леса и пашни до точки 793. Далее граница следует на юго-запад ломаной линией 691,00 м по пастбищу и пашне до точки 808.

От точки 808 граница идет на юг ломаной линией 299,57 м по лесу, пастбищу, пашне до точки 815. Затем граница проходит на юго-восток ломаной линией 86,62 м по границе пастбища и пашни до проселочной дороги (точка 818). Далее граница следует на юго-запад изогнутой линией 270,83 м по проселочной дороге до точки 824.

От точки 824 граница идет в юго-восточном направлении ломаной линией 209,28 м по пастбищу и пашне точки до 830. Затем граница проходит в юго-западном направлении ломаной линией 212,69 м по границе леса и пашни до точки 834. Далее граница следует на юг прямой линией 350,70 м по пашне, пастбищу до точки 838.

От точки 838 граница идет в юго-западном направлении ломаной линией 592,70 м по пастбищу, лесу, пашне до точки 848. Затем граница проходит на юго-восток ломаной линией 75,83 м по границе пашни и леса до точки 851. Далее граница следует в юго-западном направлении ломаной линией 70,58 м по границе пашни и леса до полевой дороги (точка 853).

От точки 853 граница идет в юго-восточном направлении ломаной линией 2815,74 м по полевой дороге до точки 882. Затем граница проходит на юго-запад

ломаной линией 494,71 м по сенокосу, пашне, лесу до точки 889. Далее граница следует на северо-запад прямой линией 87,59 м по лесу и пашне до точки 891.

От точки 891 граница идет общим направлением на юго-запад извилистой линией 567,63 м по лесу, пашне и сенокосу до полевой дороги (точка 907). Затем граница проходит на юго-запад ломаной линией 244,31 м по полевой дороге до точки 911. Далее граница следует на северо-восток прямой линией 11,60 м по пашне и сенокосу до точки 912.

От точки 912 граница идет на юго-запад ломаной линией 157,17 м по сенокосу, пашне до полевой дороги (точка 915). Затем граница проходит по полевой дороге: на запад прямой линией 168,18 м до точки 916, на юг прямой линией 1022,61 м до точки 918. Далее граница следует на юго-восток ломаной линией 1075,30 м по пашне и сенокосу вдоль безымянного ручья до точки 927.

От точки 927 граница идет в южном направлении ломаной линией 91,66 м по сенокосу и лесу до безымянного ручья до точки 929 – узловой точки пересечения границ муниципального образования Дороховский сельсовет, муниципального образования Верхнеададымский сельсовет и муниципального образования Павловский сельсовет.

По смежеству с землями муниципального образования
Верхнеададымский сельсовет

Граница муниципального образования Павловский сельсовет по смежеству с землями муниципального образования Верхнеададымский сельсовет проходит от точки 929 (узловая точка) до точки 1 (узловая точка) протяженностью 10639,01 м.

От точки 929 – узловой точки пересечения границ муниципального образования Дороховский сельсовет, муниципального образования Верхнеададымский сельсовет и муниципального образования Павловский сельсовет граница следует в юго-западном направлении ломаной линией 341,87 м по лесу, пашне до точки 932.

От точки 932 граница идет на запад прямой линией 1578,80 м по пашне, сенокосу до точки 943. Затем граница проходит в южном направлении ломаной линией 2381,92 м по пашне, пересекая полевую дорогу, по сенокосу, лесу до точки 978. Далее граница следует в юго-западном направлении прямой линией 1205,36 м по сенокосу, пашне до точки 987.

От точки 987 граница идет на юго-восток ломаной линией 3245,08 м по сенокосу, лесу и пашне до точки 1026. Затем граница проходит на юго-запад прямой линией 31,25 м по пашне до проселочной дороги (точка 1027). Далее граница следует на запад прямой линией 31,79 м по проселочной дороге до точки 1028.

От точки 1028 граница идет в юго-западном направлении ломаной линией 169,88 м по кустарникам, пашне и сенокосу до точки 1033. Затем граница проходит на юго-восток ломаной линией 75,48 м по кустарникам и сенокосу до точки 1035. Далее граница следует на северо-восток ломаной линией 58,88 м по кустарникам и сенокосу до точки 1037.

От точки 1037 граница идет в юго-восточном направлении ломаной линией

152,76 м по кустарникам и сенокосу до точки 1043. Затем граница проходит в северо-восточном направлении прямой линией 178,86 м по пашне и сенокосу до точки 1047.

От точки 1047 граница следует на юг ломаной линией 1187,08 м по пашне и сенокосу до полевой дороги до точки 1 – узловой точки пересечения границ муниципального образования Верхнеададымский сельсовет, муниципального образования Гляденский сельсовет и муниципального образования Павловский сельсовет.

Приложение 18 к Закону края
от 22 декабря 2022 г. № 4-1427

Приложение 18 к Закону края
от 25 февраля 2005 г. № 13-3113

Графическое отображение местоположения границ муниципального образования Павловский сельсовет

Раздел I. Обзорная схема местоположения границ муниципального образования

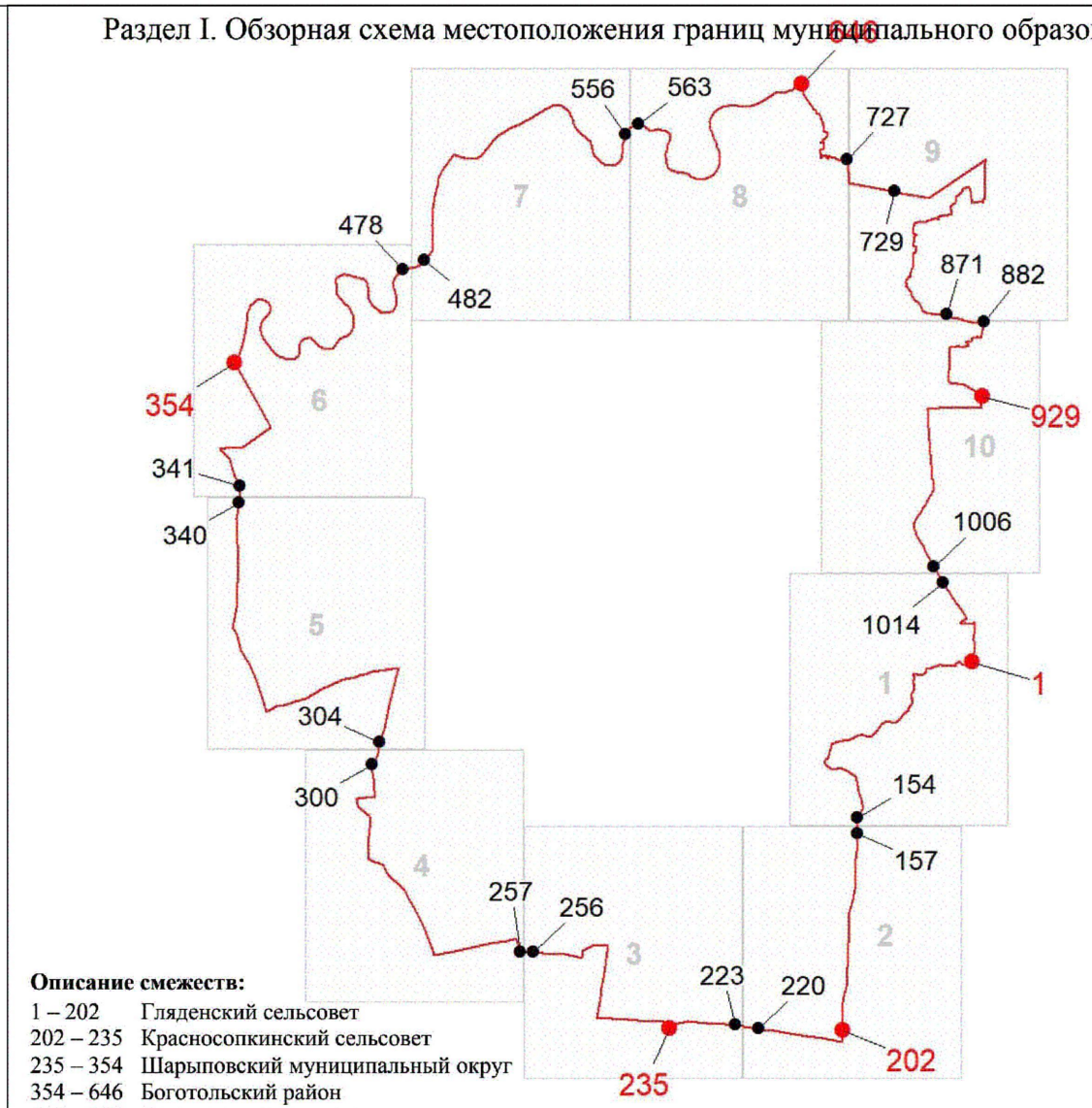

Описание смежеств:

1 – 202	Гляденский сельсовет
202 – 235	Красносопкинский сельсовет
235 – 354	Шарыповский муниципальный округ
354 – 646	Боготольский район
646 – 929	Дороховский сельсовет
929 – 1	Верхнеададымский сельсовет

Масштаб 1:200000

Используемые условные знаки и обозначения:

	Граница муниципального образования
1	Узловая точка границы муниципального образования и её номер
154	Поворотная точка границы муниципального образования и её номер
1	Номер выносного листа обзорной схемы местоположения границ муниципального образования

К приложению 18

Раздел II. Выносные листы обзорной схемы местоположения границ муниципального образования

Выносной лист № 1 (граница муниципального образования от точки 1 до точки 154, от точки 1014 до точки 1)

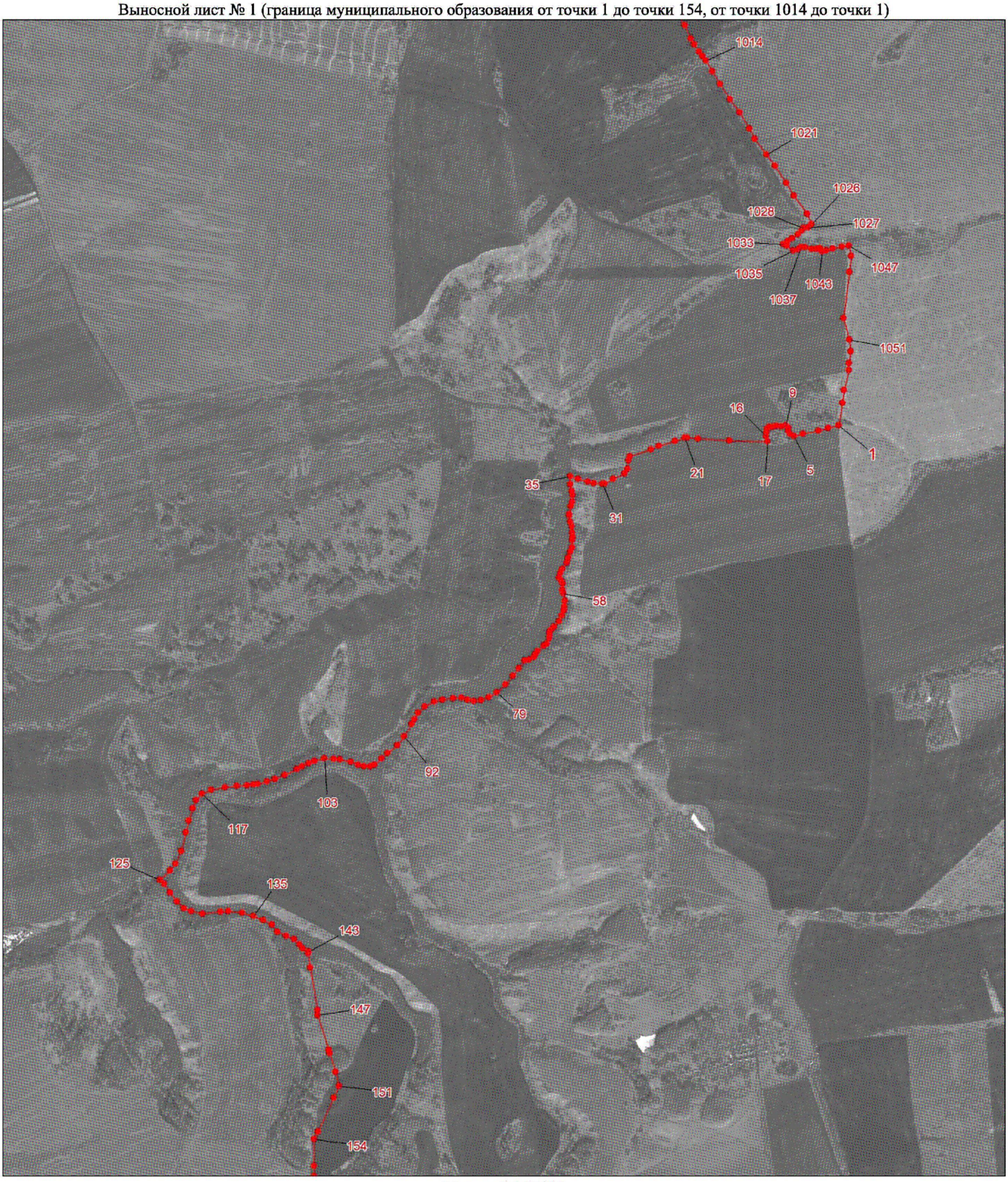

Масштаб 1:25000

Условные обозначения:

Граница муниципального образования

Характерная точка границы муниципального образования

1 Надписи номеров характерных точек границы муниципального образования

К приложению 18

Выносной лист № 2 (граница муниципального образования от точки 157 до точки 220)



Масштаб 1:25000

Условные обозначения:

Граница муниципального образования

Характерная точка границы муниципального образования

1 Надписи номеров характерных точек границы муниципального образования

К приложению 18

Выносной лист № 3 (граница муниципального образования от точки 223 до точки 256)



Масштаб 1:100000

Условные обозначения:

Граница муниципального образования

Характерная точка границы муниципального образования

1 Надписи номеров характерных точек границы муниципального образования

К приложению 18

Выносной лист № 4 (граница муниципального образования от точки 257 до точки 300)



Масштаб 1:100000

Условные обозначения:

Граница муниципального образования

Характерная точка границы муниципального образования

1 Надписи номеров характерных точек границы муниципального образования

К приложению 18

Выносной лист № 5 (граница муниципального образования от точки 304 до точки 340)



Масштаб 1:100000

Условные обозначения:

Граница муниципального образования

Характерная точка границы муниципального образования

1 Надписи номеров характерных точек границы муниципального образования

К приложению 18

Выносной лист № 6 (граница муниципального образования от точки 341 до точки 478)



Масштаб 1:25000

Условные обозначения:

Граница муниципального образования

Характерная точка границы муниципального образования

1 Надписи номеров характерных точек границы муниципального образования

К приложению 18

Выносной лист № 7 (граница муниципального образования от точки 482 до точки 556)

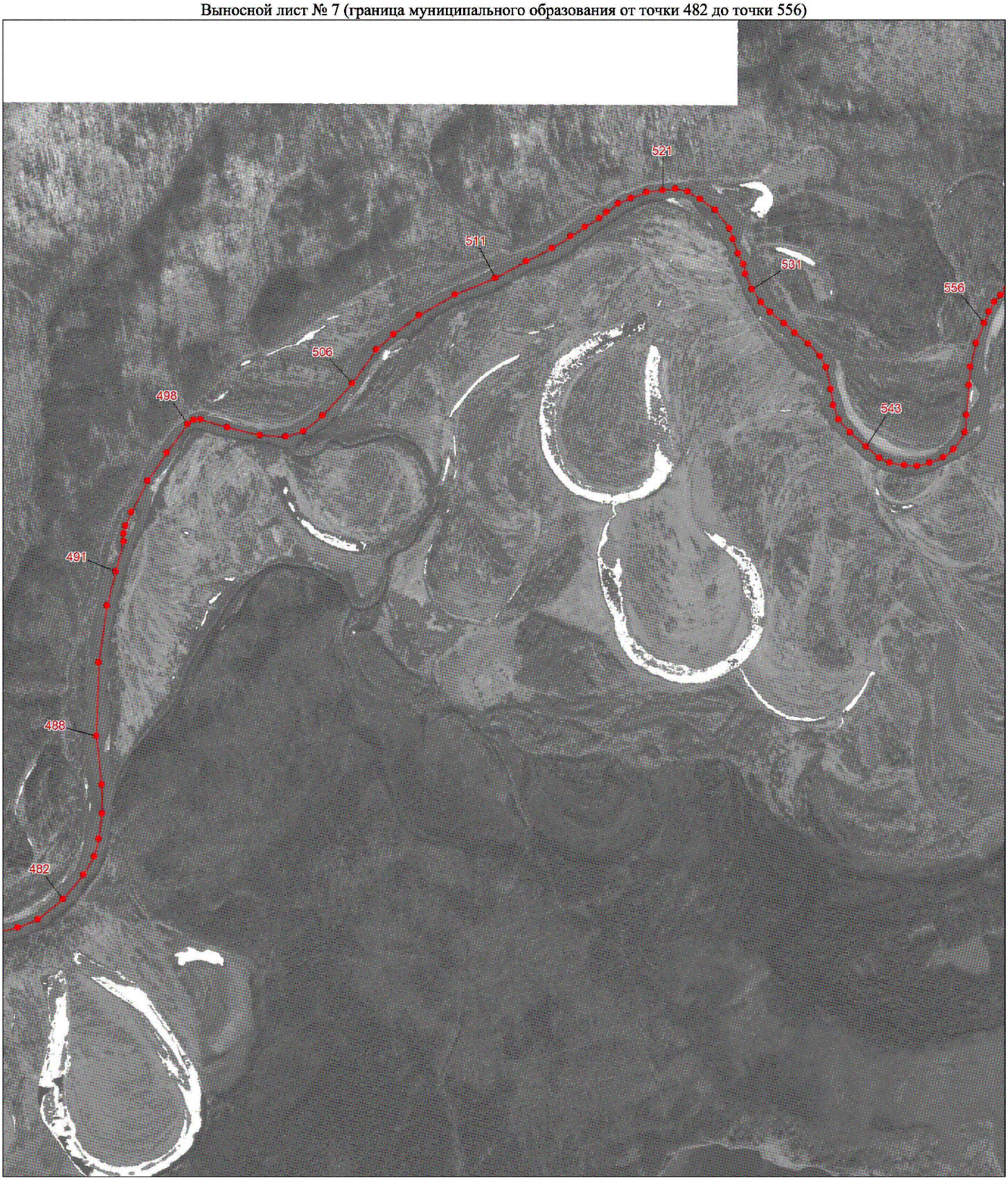

Масштаб 1:25000

Условные обозначения:

Граница муниципального образования

Характерная точка границы муниципального образования

1 Надписи номеров характерных точек границы муниципального образования

К приложению 18

Выносной лист № 8 (граница муниципального образования от точки 563 до точки 727)



Масштаб 1:25000

Условные обозначения:

Граница муниципального образования

Характерная точка границы муниципального образования

1 Надписи номеров характерных точек границы муниципального образования

К приложению 18

Выносной лист № 9 (граница муниципального образования от точки 729 до точки 871)



Масштаб 1:25000

Условные обозначения:

Граница муниципального образования

Характерная точка границы муниципального образования

1 Надписи номеров характерных точек границы муниципального образования

К приложению 18

Выносной лист № 10 (граница муниципального образования от точки 882 до точки 1006)



Масштаб 1:25000

Условные обозначения:

Граница муниципального образования

Характерная точка границы муниципального образования

1 Надписи номеров характерных точек границы муниципального образования

Приложение 19 к Закону края
от 22 декабря 2022 г. № 4-1427

Приложение 19 к Закону края
от 25 февраля 2005 г. № 13-3113

Координаты характерных точек границ муниципального образования Подсосенский сельсовет

Обозначение характерных точек границы	Координаты, м (система координат МСК-166 (зона 3)	
	X	Y
1	622764.74	170129.66
2	622996.98	170136.04
3	623052.91	170100.13
4	623077.91	170071.70
5	623099.85	170025.06
6	623118.92	169974.26
7	623126.44	169872.55
8	623142.12	169761.18
9	623156.64	169690.87
10	623207.44	169635.41
11	623289.15	169577.79
12	623440.29	169445.62
13	623502.06	169350.41
14	623524.58	169284.08
15	623586.15	169221.07
16	623733.89	169183.96
17	623974.93	169122.19
18	624025.27	169094.27
19	624074.41	168977.10
20	624163.49	168929.20
21	624279.31	168838.22
22	624505.41	168535.99
23	624585.86	168426.12
24	624646.70	168308.77
25	624761.78	168163.45
26	624885.54	167792.85
27	624917.83	167582.76
28	624932.18	167489.38
29	624966.29	167415.12
30	625031.71	167348.17

Обозначение характерных точек границы	Координаты, м (система координат МСК-166 (зона 3)	
	X	Y
31	625092.67	167238.58
32	625216.16	167139.72
33	625246.12	167046.13
34	625327.29	166990.58
35	625424.44	166961.98
36	625588.15	166951.80
37	625743.79	166922.34
38	625910.67	166857.78
39	626076.52	166715.59
40	626175.78	166554.98
41	626258.78	166344.14
42	626323.15	166199.56
43	626347.80	166001.23
44	626320.64	165722.13
45	626286.99	165540.18
46	626274.30	165466.61
47	626292.65	165380.94
48	626303.53	165318.67
49	626356.98	165232.49
50	626404.29	165190.73
51	626476.34	165135.34
52	626541.46	165071.00
53	626583.94	165016.04
54	626692.03	164932.96
55	626781.70	164834.30
56	626878.58	164764.97
57	626982.72	164727.22
58	627028.18	164724.29
59	627069.02	164722.99
60	627106.24	164732.50
61	627180.91	164768.32
62	627238.67	164801.02
63	627306.55	164833.58
64	627357.25	164842.90
65	627400.95	164832.19
66	627511.75	164797.01
67	627622.78	164778.60
68	627744.11	164773.46
69	627872.45	164788.35

Обозначение характерных точек границы	Координаты, м (система координат МСК-166 (зона 3)	
	X	Y
70	628014.36	164809.75
71	628151.12	164839.41
72	628257.79	164856.50
73	628403.29	164894.63
74	628558.82	164925.89
75	628636.50	164934.82
76	628684.51	164994.51
77	628739.26	165054.10
78	628780.13	165083.70
79	628867.84	165085.78
80	628894.89	165092.08
81	628949.33	165128.20
82	628990.06	165147.73
83	629078.12	165176.63
84	629145.99	165209.18
85	629204.07	165265.37
86	629285.80	165324.57
87	629326.39	165334.04
88	629384.11	165363.40
89	629458.82	165402.55
90	629580.82	165447.73
91	629612.43	165541.22
92	629626.95	165618.18
93	629644.71	165685.03
94	629672.35	165734.96
95	629699.77	165768.11
96	629733.44	165764.26
97	629777.32	165766.97
98	629821.50	165793.16
99	629875.90	165825.92
100	629940.63	165875.29
101	629981.54	165908.25
102	630012.06	165921.22
103	630083.36	165957.08
104	630134.33	165986.53
105	630172.18	166043.02
106	630209.81	166082.73
107	630294.68	166125.10
108	630372.49	166144.09

Обозначение характерных точек границы	Координаты, м (система координат МСК-166 (зона 3)	
	X	Y
109	630413.23	166163.62
110	630464.15	166189.72
111	630497.91	166192.58
112	630551.63	166175.01
113	630598.42	166144.12
114	630681.89	166082.50
115	630755.53	166041.15
116	630826.23	166033.40
117	630893.53	166022.34
118	630934.21	166038.52
119	631015.39	166057.46
120	631118.15	166047.47
121	631199.15	166028.17
122	631245.73	166017.42
123	631329.25	166032.44
124	631357.51	166019.92
125	631393.41	165970.93
126	631457.86	165929.62
127	631570.83	165871.47
128	631657.79	165841.99
129	631749.23	165842.74
130	631883.40	165848.98
131	631958.70	165858.05
132	632089.08	165884.55
133	632252.25	165930.82
134	632385.25	165999.71
135	632442.29	166011.06
136	632511.05	165987.88
137	632577.42	165938.46
138	632650.10	165905.12
139	632735.06	165877.69
140	632949.98	165846.43
141	633051.60	165849.07
142	633132.91	165851.99
143	633281.80	165894.41
144	633414.41	165935.02
145	633542.52	165943.37
146	633671.02	165980.00
147	633740.38	166001.27

Обозначение характерных точек границы	Координаты, м (система координат МСК-166 (зона 3)	
	X	Y
148	633859.05	166062.29
149	634129.14	166202.07
150	634181.90	166197.31
151	634259.64	166165.44
152	634364.81	166134.58
153	634468.10	166120.55
154	634557.02	166136.13
155	634653.08	166147.61
156	634697.99	166142.66
157	634771.03	166072.37
158	634923.65	165986.56
159	635149.29	165829.01
160	635238.58	165780.15
161	635389.07	165750.66
162	635584.63	165727.76
163	635720.32	165676.82
164	635764.96	165651.67
165	635893.14	165582.06
166	635997.43	165569.08
167	636058.40	165571.13
168	636332.71	165682.82
169	636371.16	165737.14
170	636505.73	165816.12
171	636563.75	165815.32
172	636686.71	165894.45
173	636838.92	165990.51
174	637011.05	166057.42
175	637080.68	166056.46
176	637130.27	166075.98
177	637320.56	166197.49
178	637478.49	166287.70
179	637609.80	166340.74
180	637679.35	166334.00
181	637765.96	166301.06
182	637835.58	166300.10
183	637873.42	166308.24
184	637923.02	166327.76
185	638055.37	166245.11
186	638143.37	166197.60

Обозначение характерных точек границы	Координаты, м (система координат МСК-166 (зона 3)	
	X	Y
187	638230.62	166115.69
188	638311.24	166095.51
189	638403.98	166000.69
190	638481.22	165918.55
191	638519.30	165904.31
192	638501.59	165870.70
193	638466.36	165833.90
194	638411.55	165786.30
195	638411.92	165765.07
196	638401.29	165746.39
197	638383.06	165732.83
198	638379.96	165709.39
199	638403.13	165677.30
200	638410.75	165626.11
201	638406.38	165609.58
202	638375.40	165592.05
203	638372.24	165567.77
204	638392.97	165551.40
205	638406.49	165517.03
206	638412.87	165473.57
207	638428.77	165420.03
208	638431.77	165335.72
209	638423.06	165306.85
210	638414.42	165284.87
211	638404.22	165250.47
212	638406.67	165225.58
213	638424.43	165204.62
214	638443.76	165196.06
215	638463.20	165195.80
216	638490.95	165195.40
217	638508.91	165188.26
218	638528.06	165167.28
219	638527.90	165154.85
220	638527.28	165119.19
221	638514.28	165088.51
222	638489.50	165077.55
223	638456.95	165086.46
224	638431.17	165075.46
225	638403.08	165044.25

Обозначение характерных точек границы	Координаты, м (система координат МСК-166 (зона 3)	
	X	Y
226	638383.91	165017.38
227	638364.80	164988.50
228	638348.15	164947.62
229	638354.00	164924.68
230	638390.57	164915.91
231	638410.62	164905.07
232	638421.61	164892.86
233	638416.47	164867.50
234	638402.14	164845.85
235	638376.61	164827.81
236	638334.59	164820.26
237	638315.22	164826.62
238	638295.83	164862.17
239	638276.28	164873.55
240	638250.95	164872.31
241	638250.55	164843.47
242	638247.52	164822.94
243	638243.36	164794.84
244	638249.80	164755.80
245	638259.89	164726.96
246	638266.40	164690.93
247	638253.58	164660.90
248	638253.32	164641.67
249	638266.97	164630.52
250	638286.27	164630.25
251	638304.32	164638.24
252	638325.25	164654.42
253	638346.05	164662.37
254	638369.42	164656.56
255	638380.13	164631.70
256	638372.87	164605.73
257	638379.46	164583.67
258	638408.14	164561.32
259	638423.05	164541.90
260	638437.83	164512.87
261	638431.93	164485.50
262	638413.64	164461.05
263	638407.93	164444.65
264	638390.96	164413.46

Обозначение характерных точек границы	Координаты, м (система координат МСК-166 (зона 3)	
	X	Y
265	638387.95	164356.96
266	638399.53	164315.08
267	638383.11	164267.17
268	638364.29	164258.43
269	638346.87	164266.87
270	638317.27	164277.91
271	638295.04	164280.12
272	638274.28	164269.30
273	638250.66	164245.05
274	638228.00	164202.82
275	638202.77	164174.35
276	638193.84	164153.64
277	638174.16	164140.85
278	638150.92	164143.04
279	638124.52	164149.14
280	638107.68	164141.49
281	638087.63	164138.76
282	638075.64	164164.51
283	638056.03	164177.90
284	638037.76	164172.47
285	638025.68	164125.46
286	638005.39	164101.57
287	637980.11	164076.50
288	637952.49	164060.41
289	637924.15	164064.42
290	637902.50	164080.60
291	637892.14	164072.45
292	637891.03	164061.62
293	637895.36	164046.16
294	637902.56	164037.32
295	637904.37	164030.20
296	637899.41	164021.32
297	637893.01	164018.23
298	637886.21	164020.05
299	637879.95	164025.75
300	637872.96	164029.67
301	637859.20	164031.77
302	637846.75	164027.87
303	637849.99	163998.33

Обозначение характерных точек границы	Координаты, м (система координат МСК-166 (зона 3)	
	X	Y
304	637822.90	163977.42
305	637819.12	163968.97
306	637810.53	163949.65
307	637794.02	163922.20
308	637776.38	163918.06
309	637754.51	163925.65
310	637730.76	163925.58
311	637704.80	163933.62
312	637660.78	163929.86
313	637631.77	163934.12
314	637615.96	163953.69
315	637621.02	163981.06
316	637625.19	164005.38
317	637617.71	164017.19
318	637597.75	164012.45
319	637569.01	163999.34
320	637540.35	163984.21
321	637504.40	163975.88
322	637492.68	163959.88
323	637485.23	163951.22
324	637463.22	163948.60
325	637436.72	163940.23
326	637434.80	163905.28
327	637424.53	163872.31
328	637426.26	163824.04
329	637440.40	163779.83
330	637430.26	163740.61
331	637385.72	163718.87
332	637337.56	163714.13
333	637284.87	163695.12
334	637259.13	163683.12
335	637225.84	163656.75
336	637148.54	163621.76
337	637098.55	163611.91
338	637058.06	163617.51
339	637031.07	163654.87
340	637011.80	163653.45
341	636981.23	163612.73
342	636978.81	163581.44

Обозначение характерных точек границы	Координаты, м (система координат МСК-166 (зона 3)	
	X	Y
343	636964.29	163564.81
344	636920.81	163542.10
345	636862.23	163518.86
346	636810.65	163525.06
347	636788.52	163552.47
348	636777.77	163601.45
349	636764.90	163612.33
350	636746.15	163608.65
351	636724.17	163593.27
352	636716.50	163567.00
353	636691.98	163549.00
354	636654.91	163543.65
355	636616.66	163543.28
356	636581.80	163518.97
357	636561.63	163491.18
358	636540.59	163486.40
359	636496.33	163495.25
360	636474.93	163487.87
361	636443.40	163453.96
362	636426.00	163417.25
363	636416.37	163386.07
364	636426.18	163337.08
365	636437.61	163299.22
366	636422.67	163266.46
367	636398.86	163256.55
368	636382.08	163275.08
369	636378.40	163305.52
370	636361.56	163314.23
371	636342.39	163286.75
372	636327.53	163251.98
373	636298.80	163238.86
374	636281.49	163244.29
375	636263.09	163279.52
376	636248.82	163314.08
377	636231.99	163324.45
378	636211.03	163323.05
379	636199.80	163302.74
380	636193.90	163240.65
381	636173.05	163198.93

Обозначение характерных точек границы	Координаты, м (система координат МСК-166 (зона 3)	
	X	Y
382	636160.73	163162.13
383	636148.51	163133.74
384	636121.31	163120.67
385	636097.82	163121.23
386	636077.66	163139.53
387	636073.54	163168.32
388	636068.07	163182.48
389	636054.96	163185.41
390	635999.38	163169.35
391	635965.94	163158.04
392	635951.37	163138.45
393	635951.12	163119.86
394	635955.48	163093.83
395	635949.17	163060.17
396	635935.55	163034.53
397	635926.29	163012.04
398	635906.01	162988.15
399	635892.95	162966.85
400	635900.19	162953.71
401	635927.27	162928.50
402	635928.97	162881.23
403	635911.59	162860.47
404	635846.84	162841.03
405	635820.18	162825.98
406	635794.43	162813.97
407	635766.74	162799.89
408	635744.97	162789.04
409	635736.15	162754.49
410	635778.82	162743.94
411	635811.68	162754.17
412	635853.67	162734.53
413	635840.81	162699.84
414	635807.35	162678.50
415	635772.62	162664.17
416	635719.10	162668.28
417	635676.77	162685.35
418	635672.95	162663.61
419	635695.71	162646.30
420	635696.83	162615.13

Обозначение характерных точек границы	Координаты, м (система координат МСК-166 (зона 3)	
	X	Y
421	635652.84	162578.31
422	635610.64	162575.78
423	635588.59	162572.98
424	635561.47	162542.81
425	635536.35	162548.78
426	635503.07	162534.49
427	635486.78	162507.45
428	635493.69	162501.92
429	635535.73	162477.58
430	635563.60	162461.48
431	635600.38	162440.49
432	635596.51	162408.12
433	635557.11	162383.55
434	635506.22	162370.65
435	635492.93	162348.02
436	635489.99	162317.70
437	635492.80	162295.65
438	635503.21	162257.77
439	635497.58	162218.29
440	635489.68	162185.78
441	635494.07	162147.68
442	635479.50	162104.86
443	635438.98	162083.27
444	635433.03	162047.87
445	635428.70	162005.13
446	635442.18	161970.97
447	635444.32	161940.73
448	635443.93	161909.28
449	635418.16	161873.12
450	635401.52	161859.50
451	635361.02	161861.30
452	635305.26	161855.74
453	635288.75	161808.02
454	635288.78	161778.82
455	635314.21	161771.68
456	635339.37	161750.82
457	635326.42	161728.35
458	635303.35	161704.73
459	635311.27	161684.97

Обозначение характерных точек границы	Координаты, м (система координат МСК-166 (зона 3)	
	X	Y
460	635322.20	161661.19
461	635297.10	161631.09
462	635277.60	161585.08
463	635266.22	161537.35
464	635246.69	161506.44
465	635264.29	161464.78
466	635329.77	161464.10
467	635373.47	161452.58
468	635388.97	161442.07
469	635400.67	161424.35
470	635396.18	161409.10
471	635380.13	161407.50
472	635352.72	161413.57
473	635340.43	161434.89
474	635315.15	161437.75
475	635298.78	161429.76
476	635305.14	161392.73
477	635291.06	161364.03
478	635297.10	161336.06
479	635333.06	161316.19
480	635386.54	161313.08
481	635423.67	161309.18
482	635449.18	161279.07
483	635443.18	161249.65
484	635415.49	161235.57
485	635413.84	161197.25
486	635388.13	161184.24
487	635356.74	161189.16
488	635324.45	161191.03
489	635315.08	161171.56
490	635316.91	161148.46
491	635346.47	161138.44
492	635374.36	161116.01
493	635390.71	161106.98
494	635423.62	161106.54
495	635453.02	161128.80
496	635469.53	161133.62
497	635495.82	161110.62
498	635501.75	161079.08

Обозначение характерных точек границы	Координаты, м (система координат МСК-166 (зона 3)	
	X	Y
499	635550.15	161066.55
500	635518.87	161005.38
501	635505.46	160967.50
502	635505.97	160946.34
503	635513.68	160930.38
504	635569.17	160865.43
505	635645.53	160789.05
506	635715.16	160703.25
507	635830.56	160711.90
508	635936.46	160719.82
509	636065.53	160718.10
510	636095.17	160717.71
511	636334.04	160714.52
512	636397.04	160722.57
513	636929.08	160790.57
514	637322.32	160840.84
515	637361.89	160845.88
516	637352.32	160723.27
517	637334.67	160595.98
518	637315.35	160534.09
519	637284.83	160436.33
520	637271.36	160393.19
521	637262.80	160365.79
522	637470.26	160265.04
523	637547.54	160227.51
524	637710.46	160364.15
525	637765.02	160409.92
526	637837.79	160470.95
527	637852.74	160483.49
528	637885.92	160505.48
529	638394.53	160160.55
530	638237.38	159916.95
531	638205.94	159874.89
532	638014.79	159581.74
533	637992.50	159547.56
534	637969.39	159512.12
535	637956.18	159491.85
536	637912.57	159424.98
537	637880.17	159353.43

Обозначение характерных точек границы	Координаты, м (система координат МСК-166 (зона 3)	
	X	Y
538	637844.65	159275.00
539	637745.94	159057.05
540	637821.27	158992.53
541	637894.55	158929.77
542	637970.86	158864.40
543	638031.88	158874.24
544	638414.00	158935.83
545	638875.77	159044.43
546	638938.18	159059.11
547	638978.13	159036.57
548	639149.88	158934.26
549	639203.30	158898.35
550	639233.32	158878.18
551	639280.85	158846.21
552	639321.51	158818.87
553	639622.74	158616.35
554	639727.71	158545.78
555	639774.03	158490.95
556	640052.05	158161.84
557	640106.29	158097.63
558	640047.35	158008.91
559	639873.54	157747.30
560	640025.41	157592.35
561	639704.27	157002.30
562	639878.61	156869.40
563	639959.48	156800.66
564	640150.09	156620.37
565	640194.21	156577.98
566	640243.87	156528.59
567	640292.30	156479.21
568	640346.81	156426.10
569	640367.72	156409.36
570	640419.05	156360.76
571	640537.28	156468.01
572	640621.67	156540.67
573	640670.53	156589.82
574	640719.29	156631.60
575	640825.40	156720.39
576	640871.84	156759.56

Обозначение характерных точек границы	Координаты, м (система координат МСК-166 (зона 3)	
	X	Y
577	640927.34	156811.88
578	640954.34	156836.57
579	641016.31	156887.76
580	641023.77	156894.99
581	641035.55	156910.54
582	641106.56	156970.17
583	641193.93	157049.20
584	641313.34	157153.77
585	641359.35	157237.14
586	641553.96	157581.28
587	641787.13	157929.43
588	641978.71	158212.83
589	642002.32	158289.06
590	642039.11	158427.65
591	642075.63	158553.87
592	642125.17	158742.41
593	642159.75	158853.04
594	642189.03	158958.52
595	642200.32	159003.52
596	642217.68	159058.84
597	642232.13	159038.20
598	642257.29	159011.55
599	642287.23	158976.09
600	642313.05	158946.85
601	642317.31	158942.51
602	642326.91	158935.97
603	642343.84	158912.21
604	642356.60	158899.20
605	642406.50	158842.91
606	642417.57	158826.47
607	642456.85	158786.43
608	642453.18	158686.82
609	642454.44	158623.36
610	642453.84	158576.30
611	642449.54	158562.03
612	642447.62	158410.60
613	642447.21	158386.31
614	642447.14	158210.04
615	642447.65	158087.24

Обозначение характерных точек границы	Координаты, м (система координат МСК-166 (зона 3)	
	X	Y
616	642555.56	157989.67
617	642948.63	157642.82
618	643211.22	157416.33
619	643329.91	157310.44
620	643367.90	157283.45
621	643416.68	157186.74
622	643463.78	157104.70
623	643546.43	157034.33
624	643624.35	156970.54
625	643706.48	156909.01
626	643750.28	156870.74
627	643786.06	156842.48
628	643889.86	156756.59
629	643941.76	156713.08
630	644000.40	156649.77
631	644151.02	156486.83
632	644247.36	156388.84
633	644267.06	156368.74
634	644372.68	156357.47
635	644540.71	156356.39
636	644672.04	156361.56
637	644726.07	156362.17
638	644750.53	156352.70
639	644818.39	156339.54
640	644939.38	156322.01
641	644999.86	156312.62
642	645082.54	156298.04
643	645125.22	156292.37
644	645161.72	156285.66
645	645279.20	156266.04
646	645441.33	156235.60
647	645526.73	156219.71
648	645577.51	156212.89
649	645693.56	156168.25
650	645796.05	156129.95
651	645820.76	156122.23
652	645853.88	156108.14
653	645895.64	156092.78
654	645907.76	156092.62

Обозначение характерных точек границы	Координаты, м (система координат МСК-166 (зона 3)	
	X	Y
655	645984.76	156061.98
656	646074.77	156027.46
657	646092.36	156017.98
658	646136.32	156003.46
659	646149.81	155997.19
660	646206.93	155973.20
661	646221.70	155968.84
662	646239.11	155965.71
663	646281.13	156010.94
664	646351.27	156094.70
665	646424.84	156177.27
666	646511.26	156274.55
667	646575.50	156346.95
668	646637.52	156426.24
669	646714.82	156530.50
670	646762.98	156606.54
671	646810.11	156691.74
672	646859.67	156787.21
673	646878.85	156842.34
674	646904.59	156875.75
675	646977.73	156946.18
676	647035.76	157001.76
677	647104.06	157067.16
678	647188.79	157104.61
679	647219.72	157118.83
680	647257.51	157146.25
681	647376.42	157189.96
682	647418.65	157205.42
683	647468.57	157226.55
684	647507.02	157241.13
685	647583.04	157271.74
686	647722.27	157325.97
687	647776.87	157347.54
688	647801.44	157357.36
689	647848.51	157374.29
690	647897.70	157397.28
691	647964.94	157424.53
692	647986.37	157449.97
693	648053.03	157505.31

Обозначение характерных точек границы	Координаты, м (система координат МСК-166 (зона 3)	
	X	Y
694	648129.25	157569.88
695	648161.49	157586.32
696	648235.38	157617.22
697	648303.45	157635.07
698	648363.47	157635.92
699	648450.29	157621.96
700	648529.09	157592.84
701	648601.91	157539.46
702	648650.33	157493.89
703	648680.15	157467.28
704	648699.80	157444.44
705	648738.96	157384.42
706	648766.09	157301.22
707	648798.10	157139.76
708	648832.46	156978.28
709	648846.75	156901.07
710	648884.32	156808.40
711	648915.33	156753.15
712	648962.57	156681.37
713	649000.76	156637.69
714	649029.78	156610.48
715	649090.50	156584.02
716	649109.06	156572.65
717	649139.04	156612.64
718	649167.18	156632.86
719	649202.17	156657.89
720	649234.42	156683.14
721	649245.02	156715.41
722	649264.94	156786.06
723	649263.81	156803.63
724	649262.18	156836.06
725	649270.75	156869.04
726	649273.56	156876.43
727	649308.63	156909.07
728	649361.93	156933.37
729	649412.59	156963.10
730	649464.59	156980.34
731	649541.59	157000.64
732	649597.68	156999.94

Обозначение характерных точек границы	Координаты, м (система координат МСК-166 (зона 3)	
	X	Y
733	649646.43	157012.33
734	649689.76	157041.53
735	649733.48	157106.04
736	649771.51	157163.19
737	649879.23	157265.94
738	649945.87	157372.92
739	650052.13	157512.86
740	650139.54	157638.17
741	650219.38	157756.15
742	650295.20	157848.14
743	650348.43	157927.40
744	650373.65	158008.88
745	650408.01	157960.72
746	650437.50	157877.17
747	650457.05	157811.39
748	650471.48	157740.63
749	650470.78	157677.62
750	650475.14	157614.55
751	650492.30	157561.41
752	650521.99	157495.50
753	650589.37	157398.87
754	650631.70	157330.28
755	650649.06	157294.78
756	650656.16	157249.31
757	650655.85	157221.59
758	650691.08	157213.26
759	650767.46	157164.80
760	650825.91	157141.83
761	650873.26	157125.94
762	650947.37	157087.33
763	651248.90	156968.36
764	651418.29	156896.17
765	651609.16	156824.95
766	651626.78	156814.14
767	651707.23	156786.67
768	651918.40	156842.20
769	652046.15	156882.79
770	652093.13	156895.29
771	652363.30	156992.27

Обозначение характерных точек границы	Координаты, м (система координат МСК-166 (зона 3)	
	X	Y
772	652432.93	157012.86
773	652462.84	157067.68
774	652519.63	157181.96
775	652579.33	157280.87
776	652613.72	157321.83
777	652684.13	157414.46
778	652768.67	157526.87
779	652792.45	157584.83
780	652813.55	157679.63
781	652827.20	157797.50
782	652837.17	157861.79
783	652861.15	157938.14
784	652893.47	158071.13
785	652923.49	158135.15
786	652950.18	158177.74
787	652978.24	158204.99
788	652997.81	158267.55
789	653012.82	158304.31
790	653047.47	158369.86
791	653070.16	158420.89
792	653086.88	158466.13
793	653087.23	158496.92
794	653102.48	158542.18
795	653119.80	158582.39
796	653145.53	158656.89
797	653149.74	158680.88
798	653167.94	158726.10
799	653174.18	158756.82
800	653216.71	158867.72
801	653242.54	158936.30
802	653277.23	159004.78
803	653319.12	159058.51
804	653368.28	159103.34
805	653401.23	159148.38
806	653347.24	159210.65
807	653241.71	159267.22
808	653200.04	159303.14
809	653168.85	159404.39
810	653135.76	159476.05

Обозначение характерных точек границы	Координаты, м (система координат МСК-166 (зона 3)	
	X	Y
811	653059.68	159565.85
812	652993.62	159678.65
813	652965.44	159750.49
814	652945.21	159820.64
815	652963.72	159907.93
816	652984.04	160031.23
817	652993.38	160131.32
818	652985.79	160188.68
819	652978.34	160258.31
820	652966.43	160297.31
821	652948.17	160320.04
822	652944.67	160375.30
823	652939.77	160489.89
824	652941.75	160542.65
825	652952.97	160593.71
826	652976.83	160662.28
827	652988.00	160709.81
828	652988.34	160739.83
829	653003.02	160782.02
830	653033.84	160838.14
831	653046.68	160875.05
832	653054.06	160899.68
833	653054.38	160927.93
834	653070.79	160966.57
835	653100.11	160986.86
836	653121.92	161010.29
837	653133.81	161043.47
838	653132.47	161072.68
839	653148.72	161106.85
840	653149.05	161136.86
841	653135.72	161174.19
842	653125.63	161208.28
843	653116.12	161254.21
844	653127.56	161280.16
845	653138.65	161318.86
846	653149.63	161348.74
847	653165.81	161366.20
848	653181.89	161374.82
849	653199.73	161381.66

Обозначение характерных точек границы	Координаты, м (система координат МСК-166 (зона 3)	
	X	Y
850	653212.32	161395.63
851	653217.86	161414.98
852	653214.66	161446.81
853	653197.77	161524.71
854	653206.48	161604.91
855	653184.83	161714.39
856	653178.78	161811.67
857	653164.84	161843.64
858	653122.99	161901.17
859	653091.51	162010.30
860	653047.79	162059.95
861	653008.65	162190.46
862	653012.61	162244.74
863	652988.13	162316.64
864	652947.87	162351.66
865	652894.84	162414.42
866	652838.45	162475.73
867	652804.93	162559.19
868	652784.49	162607.67
869	652771.48	162668.23
870	652755.50	162729.68
871	652729.64	162791.76
872	652702.94	162849.86
873	652682.64	162866.85
874	652653.44	162857.93
875	652629.06	162888.79
876	652616.17	163016.54
877	652719.75	163113.03
878	652767.82	163133.54
879	652810.91	163150.85
880	653036.32	163243.80
881	653144.10	163291.17
882	653258.10	163336.68
883	653344.71	163377.97
884	653379.30	163392.11
885	653686.03	163911.84
886	653880.63	164225.93
887	653916.11	164280.72
888	654238.36	164012.12

Обозначение характерных точек границы	Координаты, м (система координат МСК-166 (зона 3)	
	X	Y
889	654695.55	163625.78
890	655054.57	163321.49
891	655197.33	163204.33
892	655279.43	163140.72
893	655347.14	163081.70
894	655518.55	162933.99
895	655892.75	162621.97
896	655902.86	162612.66
897	655968.52	162557.86
898	656061.65	162476.94
899	656082.54	162462.41
900	656214.31	162775.65
901	656232.32	162805.32
902	656302.01	162968.34
903	656238.83	163019.74
904	656206.98	163061.44
905	656126.70	163121.81
906	656071.78	163188.95
907	656051.34	163240.21
908	656057.53	163292.06
909	656070.81	163334.84
910	656124.87	163330.41
911	656285.39	163326.11
912	656380.70	163304.92
913	656452.59	163285.88
914	656580.07	163244.47
915	656912.73	163169.41
916	657004.14	163157.25
917	657409.67	163105.91
918	657405.02	163070.41
919	657390.39	162987.42
920	657382.19	162976.04
921	657324.04	162957.36
922	657229.63	162905.71
923	657214.47	162882.19
924	657204.10	162845.17
925	657192.78	162804.62
926	657195.77	162766.51
927	657192.06	162756.82

Обозначение характерных точек границы	Координаты, м (система координат МСК-166 (зона 3)	
	X	Y
928	657198.87	162735.47
929	657194.87	162647.88
930	657197.79	162546.02
931	657186.72	162433.72
932	657190.05	162417.73
933	657213.95	162405.85
934	657222.70	162395.09
935	657224.74	162381.74
936	657209.51	162372.62
937	657184.72	162354.28
938	657194.45	162298.07
939	657180.94	162271.22
940	657161.23	162206.75
941	657143.29	162178.66
942	657104.85	162167.18
943	657118.14	162142.77
944	657115.15	162117.19
945	657212.98	162133.48
946	657302.65	162147.19
947	657347.52	162157.41
948	657412.75	162168.73
949	657467.81	162180.17
950	657566.98	162195.10
951	658059.55	162287.40
952	658308.86	162357.02
953	658438.34	162388.79
954	658484.54	162397.65
955	658704.44	162448.54
956	658810.83	162471.28
957	658840.94	162475.70
958	658890.05	162484.55
959	658928.09	162499.78
960	658943.52	162538.85
961	659006.87	162715.42
962	659101.02	162963.36
963	659154.47	163108.91
964	659167.13	163143.95
965	659188.37	163212.74
966	659217.74	163278.71

Обозначение характерных точек границы	Координаты, м (система координат МСК-166 (зона 3)	
	X	Y
967	659258.55	163391.93
968	659302.17	163511.88
969	659323.59	163573.07
970	659345.02	163650.26
971	659391.32	163790.68
972	659560.05	164275.95
973	659573.93	164316.86
974	659617.91	164448.41
975	659673.31	164602.05
976	659831.98	165087.44
977	659873.59	165207.94
978	659905.06	165315.06
979	660044.31	165693.77
980	660196.43	166123.76
981	660257.98	166576.74
982	660273.84	166693.51
983	660309.75	166957.77
984	660336.30	167039.17
985	660386.92	167194.39
986	660402.98	167243.64
987	660414.64	167277.68
988	660572.55	167738.68
989	660614.48	167861.09
990	660658.12	168073.93
991	660667.97	168121.99
992	660674.89	168155.71
993	660680.93	168185.21
994	660738.62	168315.16
995	660806.62	168468.35
996	660973.76	168844.89
997	660981.85	168863.11
998	661015.34	168938.55
999	661022.20	168954.00
1000	661165.57	169005.95
1001	661320.62	169062.12
1002	661515.92	169132.88
1003	661577.15	169155.06
1004	661621.18	169171.01
1005	662067.66	169332.77

Обозначение характерных точек границы	Координаты, м (система координат МСК-166 (зона 3)	
	X	Y
1006	662193.58	169378.39
1007	662356.58	169437.44
1008	662463.56	169476.20
1009	662505.28	169491.32
1010	662633.76	169537.87
1011	662744.15	169577.86
1012	662906.23	169636.58
1013	663025.21	169682.44
1014	663326.03	169793.67
1015	663620.02	169903.62
1016	663626.86	169906.24
1017	663830.47	169971.33
1018	663979.45	170020.86
1019	664115.92	170067.12
1020	664871.50	170340.68
1021	665340.82	170513.23
1022	665474.44	170563.33
1023	665811.30	170689.08
1024	666073.47	170784.16
1025	666132.39	170805.10
1026	666158.09	170805.81
1027	666143.13	170856.00
1028	666094.99	170848.43
1029	666001.21	170853.22
1030	665932.22	170873.17
1031	665876.82	170908.45
1032	665759.64	171000.22
1033	665672.34	171055.24
1034	665567.37	171117.92
1035	665442.80	171165.80
1036	665298.83	171192.85
1037	665147.49	171201.51
1038	665038.66	171203.64
1039	664951.87	171208.58
1040	664897.50	171208.63
1041	664846.42	171228.95
1042	664793.97	171287.47
1043	664733.82	171392.06
1044	664706.93	171467.62

Обозначение характерных точек границы	Координаты, м (система координат МСК-166 (зона 3)	
	X	Y
1045	664696.97	171545.27
1046	664689.46	171619.13
1047	664711.92	171699.91
1048	664736.78	171763.37
1049	664791.91	171833.01
1050	664859.01	171880.26
1051	664903.60	171914.53
1052	664942.54	171984.99
1053	664942.03	172029.41
1054	664933.58	172066.18
1055	664882.21	172138.52
1056	664818.40	172176.50
1057	664695.91	172222.45
1058	664567.97	172252.09
1059	664446.57	172267.86
1060	664195.20	172313.20
1061	664103.18	172352.18
1062	664044.98	172402.46
1063	663992.38	172465.02
1064	663951.72	172532.02
1065	663943.74	172605.67
1066	663934.83	172690.18
1067	663945.64	172746.64
1068	663988.84	172843.51
1069	664060.74	172916.57
1070	664159.06	172982.54
1071	664254.94	173060.49
1072	664313.47	173112.96
1073	664364.67	173201.39
1074	664409.17	173317.86
1075	664421.00	173449.79
1076	664412.49	173564.28
1077	664336.39	173707.89
1078	664271.30	173781.88
1079	664198.01	173803.62
1080	664085.02	173809.63
1081	663984.60	173801.98
1082	663890.21	173794.56
1083	663791.97	173819.33

Обозначение характерных точек границы	Координаты, м (система координат МСК-166 (зона 3)	
	X	Y
1084	663726.32	173839.23
1085	663688.85	173877.56
1086	663639.53	173948.28
1087	663601.33	174015.49
1088	663577.60	174078.04
1089	663556.17	174146.10
1090	663540.57	174230.72
1091	663527.52	174340.84
1092	663534.88	174471.75
1093	663541.87	174577.10
1094	663527.92	174701.66
1095	663499.21	174809.80
1096	663467.42	174855.83
1097	663402.20	174905.70
1098	663348.90	174930.94
1099	663295.46	174943.99
1100	663256.42	174949.06
1101	663197.12	174943.32
1102	663151.10	174927.38
1103	663101.95	174885.96
1104	663091.47	174855.03
1105	663082.04	174818.54
1106	663085.76	174762.96
1107	663106.09	174696.04
1108	663137.45	174618.95
1109	663198.97	174565.25
1110	663243.27	174517.49
1111	663262.10	174452.58
1112	663258.71	174361.75
1113	663240.96	174279.04
1114	663207.09	174232.59
1115	663177.50	174191.96
1116	663115.50	174150.75
1117	663075.56	174131.38
1118	662993.49	174092.69
1119	662916.76	174070.50
1120	662846.99	174028.55
1121	662789.04	173927.11
1122	662781.91	173885.52

Обозначение характерных точек границы	Координаты, м (система координат МСК-166 (зона 3)	
	X	Y
1123	662779.64	173816.78
1124	662769.95	173747.16
1125	662761.26	173697.19
1126	662752.44	173644.76
1127	662770.31	173609.42
1128	662793.32	173554.14
1129	662823.58	173496.03
1130	662848.62	173456.65
1131	662874.40	173421.17
1132	662895.46	173368.11
1133	662929.74	173300.40
1134	662949.34	173263.46
1135	662963.39	173227.15
1136	662980.24	173191.92
1137	662995.36	173153.92
1138	663017.55	173101.39
1139	663033.05	173050.10
1140	663043.20	173015.51
1141	663048.03	172959.92
1142	663042.51	172922.26
1143	663024.63	172880.90
1144	663011.04	172846.14
1145	662992.50	172797.03
1146	662969.84	172730.34
1147	662914.11	172655.83
1148	662837.40	172604.74
1149	662727.72	172574.62
1150	662637.36	172567.35
1151	662548.64	172570.20
1152	662485.57	172588.07
1153	662438.29	172614.56
1154	662392.17	172665.27
1155	662361.69	172728.62
1156	662349.32	172792.62
1157	662355.05	172857.27
1158	662374.47	172906.03
1159	662391.79	172947.95
1160	662405.89	172997.68
1161	662418.97	173056.33

Обозначение характерных точек границы	Координаты, м (система координат МСК-166 (зона 3)	
	X	Y
1162	662437.89	173134.88
1163	662467.37	173262.08
1164	662461.82	173360.56
1165	662447.74	173451.14
1166	662433.96	173506.87
1167	662406.81	173602.27
1168	662337.98	173668.27
1169	662262.26	173701.80
1170	662207.23	173719.96
1171	662158.60	173728.28
1172	662069.59	173739.18
1173	661967.09	173733.48
1174	661895.75	173735.09
1175	661824.03	173718.46
1176	661781.19	173690.24
1177	661742.45	173634.23
1178	661708.21	173580.36
1179	661689.81	173541.79
1180	661658.51	173497.86
1181	661594.53	173393.39
1182	661551.14	173324.12
1183	661523.63	173272.36
1184	661509.56	173223.74
1185	661502.28	173180.54
1186	661498.23	173129.53
1187	661491.94	173077.45
1188	661483.28	173014.30
1189	661470.36	172966.76
1190	661454.04	172917.05
1191	661439.06	172882.88
1192	661417.17	172834.36
1193	661395.42	172794.73
1194	661372.00	172757.35
1195	661346.95	172723.31
1196	661290.53	172680.89
1197	661239.79	172646.16
1198	661218.42	172635.39
1199	661169.78	172591.73
1200	661084.27	172546.42

Обозначение характерных точек границы	Координаты, м (система координат МСК-166 (зона 3)	
	X	Y
1201	661011.20	172513.16
1202	660961.77	172492.83
1203	660930.41	172487.77
1204	660899.07	172482.71
1205	660843.21	172483.58
1206	660791.91	172489.92
1207	660719.55	172508.81
1208	660653.99	172535.38
1209	660609.67	172562.72
1210	660556.56	172601.29
1211	660509.14	172647.55
1212	660481.79	172690.17
1213	660455.88	172756.08
1214	660438.79	172815.18
1215	660433.73	172854.14
1216	660432.07	172897.46
1217	660435.86	172929.60
1218	660443.95	172949.45
1219	660468.93	172977.93
1220	660496.16	173009.70
1221	660509.71	173019.49
1222	660525.54	173034.78
1223	660553.66	173047.67
1224	660595.18	173062.56
1225	660654.73	173087.16
1226	660708.58	173104.10
1227	660744.53	173119.08
1228	660791.73	173139.44
1229	660830.00	173159.94
1230	660887.34	173187.91
1231	660911.06	173206.41
1232	660938.16	173228.20
1233	660975.50	173263.14
1234	661003.91	173298.23
1235	661027.88	173335.61
1236	661048.52	173375.25
1237	661062.38	173408.35
1238	661084.17	173450.20
1239	661102.59	173490.99

Обозначение характерных точек границы	Координаты, м (система координат МСК-166 (зона 3)	
	X	Y
1240	661115.33	173525.21
1241	661121.44	173562.86
1242	661094.38	173586.61
1243	661065.64	173677.78
1244	661041.41	173733.11
1245	660957.13	173865.30
1246	660828.52	173948.09
1247	660742.02	174001.37
1248	660641.89	174042.08
1249	660528.94	174034.22
1250	660482.90	174026.51
1251	660413.36	173999.86
1252	660334.58	173950.70
1253	660273.02	173926.34
1254	660217.29	173908.23
1255	660173.32	173898.59
1256	660125.26	173890.82
1257	660063.78	173864.45
1258	660014.44	173836.50
1259	659973.50	173811.70
1260	659937.28	173776.73
1261	659848.47	173635.18
1262	659822.77	173565.79
1263	659801.96	173472.40
1264	659797.59	173369.53
1265	659791.51	173258.56
1266	659799.82	173161.72
1267	659778.47	173101.94
1268	659757.27	173063.41
1269	659729.95	173024.98
1270	659672.36	172979.24
1271	659609.21	172935.82
1272	659563.05	172909.89
1273	659518.12	172891.72
1274	659474.44	172883.52
1275	659440.93	172884.03
1276	659408.54	172884.55
1277	659377.31	172888.37
1278	659349.44	172893.24

Обозначение характерных точек границы	Координаты, м (система координат МСК-166 (зона 3)	
	X	Y
1279	659290.72	172908.09
1280	659181.38	172959.16
1281	659144.96	172996.43
1282	659076.84	173066.16
1283	658939.13	173215.85
1284	658820.39	173395.08
1285	658683.55	173547.02
1286	658570.54	173665.81
1287	658480.16	173771.32
1288	658376.91	173842.12
1289	658262.75	173880.31
1290	658145.16	173902.28
1291	658046.89	173890.71
1292	657896.99	173859.13
1293	657782.75	173814.85
1294	657647.23	173747.45
1295	657545.75	173657.20
1296	657495.07	173554.69
1297	657472.30	173454.13
1298	657440.60	173459.16
1299	657421.76	173461.85
1300	656776.34	173597.35
1301	656764.03	173599.08
1302	656763.44	173575.76
1303	656760.59	173401.85
1304	656742.82	173320.95
1305	656669.96	173316.60
1306	656618.26	173302.63
1307	656496.68	173281.76
1308	656400.14	173269.45
1309	656292.68	173260.16
1310	656184.67	173239.82
1311	656084.87	173236.30
1312	655916.54	173263.30
1313	655836.91	173346.39
1314	655728.48	173449.21
1315	655624.24	173548.20
1316	655525.30	173667.49
1317	655368.22	173947.82

Обозначение характерных точек границы	Координаты, м (система координат МСК-166 (зона 3)	
	X	Y
1318	655275.66	174113.68
1319	655185.14	174166.81
1320	655077.66	174187.11
1321	654992.98	174190.12
1322	654903.18	174166.75
1323	654826.91	174103.60
1324	654760.46	174011.63
1325	654728.76	173933.88
1326	654695.07	173849.14
1327	654684.25	173758.11
1328	654699.27	173676.08
1329	654734.64	173588.74
1330	654778.27	173495.65
1331	654836.18	173397.03
1332	654868.19	173323.21
1333	654866.60	173218.49
1334	654853.55	173137.87
1335	654805.21	173081.75
1336	654738.12	173043.10
1337	654647.83	173033.81
1338	654562.92	173042.84
1339	654515.15	173083.43
1340	654495.83	173135.11
1341	654447.48	173200.29
1342	654371.20	173296.40
1343	654279.36	173396.17
1344	654178.74	173478.15
1345	654075.21	173528.80
1346	653987.44	173561.90
1347	653924.43	173577.77
1348	653856.63	173575.91
1349	653874.23	173671.63
1350	653901.96	173712.90
1351	653932.83	173750.26
1352	653979.15	173806.30
1353	654011.47	173859.82
1354	654038.36	173924.22
1355	654040.68	173971.64
1356	654035.00	174017.76

Обозначение характерных точек границы	Координаты, м (система координат МСК-166 (зона 3)	
	X	Y
1357	654020.33	174061.53
1358	653989.77	174127.90
1359	653950.81	174203.03
1360	653910.82	174279.13
1361	653867.56	174333.98
1362	653812.36	174357.16
1363	653768.82	174363.65
1364	653722.73	174356.96
1365	653675.22	174334.11
1366	653638.86	174306.92
1367	653610.55	174256.28
1368	653580.30	174201.81
1369	653539.90	174120.80
1370	653483.95	174052.34
1371	653437.89	173989.26
1372	653395.57	173933.36
1373	653356.23	173879.59
1374	653306.85	173824.45
1375	653260.06	173781.49
1376	653214.12	173770.77
1377	653156.59	173774.75
1378	653108.92	173784.11
1379	653078.28	173796.10
1380	653030.12	173819.54
1381	652975.82	173872.97
1382	652936.39	173905.80
1383	652900.76	173916.60
1384	652843.18	173921.58
1385	652821.12	173946.98
1386	652790.43	174072.74
1387	652780.80	174144.90
1388	652796.46	174184.74
1389	652789.08	174306.31
1390	652774.85	174380.32
1391	652718.00	174505.15
1392	652655.92	174607.65
1393	652633.06	174683.36
1394	652580.03	174757.99
1395	652455.38	174864.27

Обозначение характерных точек границы	Координаты, м (система координат МСК-166 (зона 3)	
	X	Y
1396	652389.35	174908.22
1397	652310.56	174915.47
1398	652204.17	174905.60
1399	652116.46	174880.29
1400	652047.03	174842.96
1401	651984.73	174793.48
1402	651934.80	174748.37
1403	651890.61	174675.64
1404	651835.16	174571.40
1405	651804.88	174496.19
1406	651789.61	174445.55
1407	651852.90	174308.28
1408	650994.79	174363.03
1409	650457.92	174397.29
1410	649692.29	174503.34
1411	648977.80	174593.27
1412	648438.70	174603.53
1413	648069.82	174560.07
1414	648057.95	173674.46
1415	647384.41	173575.15
1416	647140.43	173453.71
1417	647079.64	173424.81
1418	646866.87	173319.82
1419	646211.18	172954.36
1420	646050.70	173794.27
1421	645114.53	174518.61
1422	644753.54	174136.85
1423	644679.82	174058.88
1424	644547.64	173919.10
1425	644516.23	173885.88
1426	644259.16	173614.02
1427	643371.89	173393.34
1428	642404.11	173157.55
1429	642108.94	173031.92
1430	641972.93	172974.06
1431	641804.59	172902.59
1432	641361.40	172917.99
1433	640750.06	172995.31
1434	640653.28	173008.15

Обозначение характерных точек границы	Координаты, м (система координат МСК-166 (зона 3)	
	X	Y
1435	640645.18	172994.74
1436	640638.60	172987.53
1437	640633.32	172981.51
1438	640632.89	172971.52
1439	640636.21	172961.38
1440	640646.97	172949.67
1441	640657.64	172935.45
1442	640664.44	172918.90
1443	640671.40	172906.09
1444	640675.74	172890.90
1445	640675.31	172880.92
1446	640674.88	172870.95
1447	640664.29	172857.65
1448	640657.55	172846.69
1449	640648.25	172834.58
1450	640645.11	172819.72
1451	640648.16	172803.33
1452	640653.86	172790.59
1453	640668.38	172778.71
1454	640687.69	172761.62
1455	640703.41	172748.44
1456	640714.06	172734.22
1457	640719.77	172721.47
1458	640721.79	172710.14
1459	640721.36	172700.15
1460	640717.17	172690.33
1461	640702.00	172687.25
1462	640687.98	172681.59
1463	640674.06	172678.45
1464	640666.34	172673.79
1465	640662.38	172668.95
1466	640659.45	172659.08
1467	640660.16	172646.54
1468	640668.16	172628.69
1469	640674.84	172609.64
1470	640676.47	172589.58
1471	640678.43	172576.99
1472	640681.58	172563.11
1473	640688.56	172550.29

Обозначение характерных точек границы	Координаты, м (система координат МСК-166 (зона 3)	
	X	Y
1474	640692.96	172536.35
1475	640695.08	172527.52
1476	640693.34	172516.34
1477	640684.06	172504.22
1478	640678.30	172486.99
1479	640673.80	172469.68
1480	640672.76	172445.96
1481	640671.91	172426.01
1482	640671.31	172412.27
1483	640677.01	172399.52
1484	640683.81	172382.98
1485	640690.72	172368.92
1486	640696.06	172347.45
1487	640701.11	172319.71
1488	640706.45	172298.24
1489	640712.17	172256.73
1490	640721.31	172236.33
1491	640732.73	172210.83
1492	640741.97	172192.92
1493	640741.16	172174.21
1494	640738.07	172160.60
1495	640733.61	172144.54
1496	640729.00	172124.73
1497	640727.70	172094.78
1498	640730.30	172068.42
1499	640734.19	172041.99
1500	640738.21	172019.32
1501	640743.55	171997.83
1502	640749.20	171983.83
1503	640761.11	171969.56
1504	640779.28	171955.03
1505	640789.93	171940.82
1506	640795.59	171926.83
1507	640794.94	171911.85
1508	640788.42	171877.12
1509	640787.50	171855.90
1510	640786.91	171842.18
1511	640791.32	171828.23
1512	640798.01	171809.20

Обозначение характерных точек границы	Координаты, м (система координат МСК-166 (зона 3)	
	X	Y
1513	640821.82	171780.66
1514	640843.41	171758.47
1515	640852.77	171743.06
1516	640855.93	171729.17
1517	640855.33	171715.45
1518	640854.68	171700.48
1519	640856.70	171689.14
1520	640867.46	171677.42
1521	640887.04	171666.57
1522	640910.09	171649.31
1523	640930.64	171632.17
1524	640946.68	171626.48
1525	640965.00	171615.68
1526	640973.38	171606.58
1527	640973.06	171599.08
1528	640972.19	171579.12
1529	640975.12	171560.24
1530	640975.56	171541.46
1531	640977.37	171525.14
1532	640980.57	171512.49
1533	640983.35	171489.87
1534	640985.15	171473.53
1535	640989.56	171459.59
1536	640996.58	171448.04
1537	641009.35	171424.98
1538	641022.13	171401.93
1539	641028.92	171385.38
1540	641032.20	171373.99
1541	641031.56	171359.02
1542	641027.09	171342.96
1543	641018.89	171327.06
1544	641008.19	171311.27
1545	641002.59	171297.77
1546	640998.14	171281.70
1547	641001.19	171265.31
1548	641006.90	171252.57
1549	641016.52	171243.38
1550	641027.51	171236.66
1551	641040.99	171229.83

Обозначение характерных точек границы	Координаты, м (система координат МСК-166 (зона 3)	
	X	Y
1552	641056.97	171222.89
1553	641072.79	171212.20
1554	641079.97	171204.40
1555	641081.81	171189.31
1556	641084.60	171166.69
1557	641088.85	171120.25
1558	641025.25	171066.33
1559	640974.37	171008.66
1560	640894.03	170873.65
1561	640858.98	170845.16
1562	640827.45	170811.52
1563	640790.93	170778.10
1564	640771.04	170752.71
1565	640739.53	170719.07
1566	640710.18	170677.83
1567	640683.22	170633.99
1568	640656.93	170576.37
1569	640636.12	170529.77
1570	640614.97	170475.67
1571	640586.68	170429.39
1572	640568.81	170392.67
1573	640534.04	170334.87
1574	640461.05	170234.61
1575	640348.44	170128.06
1576	640294.00	170086.73
1577	640209.53	170017.96
1578	640130.98	169970.17
1579	640062.78	169929.41
1580	639976.61	169879.46
1581	639912.53	169847.28
1582	639825.60	169808.59
1583	639755.38	169779.17
1584	639708.16	169759.98
1585	639665.84	169738.09
1586	639608.40	169714.36
1587	639549.70	169690.68
1588	639486.49	169678.44
1589	639406.23	169678.17
1590	639356.23	169681.58

Обозначение характерных точек границы	Координаты, м (система координат МСК-166 (зона 3)	
	X	Y
1591	639317.71	169689.49
1592	639264.49	169705.53
1593	639220.69	169736.15
1594	639162.23	169776.14
1595	639104.48	169832.33
1596	639060.03	169876.70
1597	639019.48	169924.67
1598	638968.05	169981.83
1599	638944.20	170039.05
1600	638924.55	170077.36
1601	638904.56	170136.89
1602	638890.30	170183.72
1603	638874.38	170250.59
1604	638862.83	170302.28
1605	638846.36	170359.73
1606	638865.78	170414.04
1607	638862.98	170465.52
1608	638864.39	170498.03
1609	638872.38	170566.58
1610	638882.55	170627.52
1611	638928.56	170733.25
1612	638982.47	170847.42
1613	639012.32	170898.73
1614	639058.56	170980.65
1615	639101.09	171035.18
1616	639147.22	171085.80
1617	639180.56	171130.70
1618	639201.42	171177.39
1619	639229.25	171211.25
1620	639295.28	171286.07
1621	639351.48	171337.49
1622	639425.90	171403.17
1623	639505.48	171472.38
1624	639579.95	171539.30
1625	639637.53	171593.17
1626	639690.36	171653.51
1627	639742.16	171718.92
1628	639777.83	171759.96
1629	639812.48	171806.06

Обозначение характерных точек границы	Координаты, м (система координат МСК-166 (зона 3)	
	X	Y
1630	639844.45	171848.52
1631	639860.02	171889.18
1632	639870.47	171927.56
1633	639872.74	171980.08
1634	639870.58	172014.06
1635	639869.32	172062.09
1636	639854.76	172114.48
1637	639829.06	172189.56
1638	639810.22	172279.06
1639	639794.12	172337.21
1640	639783.25	172377.58
1641	639765.25	172435.06
1642	639731.94	172505.61
1643	639690.90	172569.18
1644	639645.42	172618.22
1645	639530.92	172712.57
1646	639449.00	172777.58
1647	639407.25	172828.23
1648	639358.53	172891.73
1649	639316.82	172943.64
1650	639253.71	173022.78
1651	639196.16	173085.40
1652	639126.19	173151.07
1653	639063.29	173206.40
1654	639009.71	173245.05
1655	638965.95	173278.27
1656	638904.10	173328.54
1657	638851.83	173368.39
1658	638791.07	173414.86
1659	638737.50	173453.51
1660	638691.12	173484.32
1661	638638.32	173511.67
1662	638583.11	173541.61
1663	638521.81	173575.58
1664	638450.31	173606.24
1665	638393.58	173629.99
1666	638330.65	173655.26
1667	638267.49	173675.53
1668	638192.90	173692.55

Обозначение характерных точек границы	Координаты, м (система координат МСК-166 (зона 3)	
	X	Y
1669	638122.06	173709.39
1670	638051.93	173713.68
1671	637971.88	173720.90
1672	637923.17	173726.77
1673	637868.73	173745.42
1674	637804.11	173760.74
1675	637701.12	173789.00
1676	637618.08	173813.89
1677	637491.11	173839.42
1678	637388.95	173857.63
1679	637305.52	173873.77
1680	637228.53	173893.39
1681	637174.65	173895.73
1682	637115.84	173900.77
1683	637041.74	173900.23
1684	636951.30	173899.12
1685	636895.26	173909.36
1686	636798.44	173924.69
1687	636728.70	173931.91
1688	636642.54	173930.12
1689	636565.32	173935.70
1690	636491.66	173937.78
1691	636421.38	173933.97
1692	636367.80	173924.73
1693	636320.78	173914.47
1694	636240.41	173922.39
1695	636206.06	173941.41
1696	636109.77	174008.21
1697	636018.22	174068.55
1698	635943.88	174120.61
1699	635885.46	174163.22
1700	635838.43	174207.86
1701	635786.32	174251.45
1702	635733.84	174286.28
1703	635669.65	174311.62
1704	635595.11	174329.87
1705	635526.52	174340.36
1706	635456.59	174349.66
1707	635377.59	174351.80

Обозначение характерных точек границы	Координаты, м (система координат МСК-166 (зона 3)	
	X	Y
1708	635264.31	174345.45
1709	635187.49	174340.01
1710	635093.23	174337.83
1711	634999.29	174343.14
1712	634918.05	174351.67
1713	634838.32	174366.39
1714	634746.19	174384.16
1715	634676.49	174398.46
1716	634604.79	174424.11
1717	634551.98	174451.45
1718	634496.11	174495.19
1719	634450.55	174544.77
1720	634404.26	174606.90
1721	634352.43	174685.55
1722	634318.36	174739.64
1723	634275.73	174799.10
1724	634232.56	174846.08
1725	634197.79	174883.92
1726	634150.37	174919.78
1727	634096.53	174952.18
1728	634029.51	174970.11
1729	633972.29	174982.61
1730	633928.16	174978.25
1731	633883.75	174967.65
1732	633841.65	174951.94
1733	633801.77	174929.86
1734	633755.95	174886.74
1735	633717.45	174838.31
1736	633691.58	174791.83
1737	633657.11	174720.67
1738	633618.44	174639.66
1739	633583.16	174549.74
1740	633553.13	174435.80
1741	633531.25	174336.53
1742	633508.63	174258.75
1743	633469.12	174183.28
1744	633440.57	174129.39
1745	633388.03	174063.19
1746	633334.55	173978.59

Обозначение характерных точек границы	Координаты, м (система координат МСК-166 (зона 3)	
	X	Y
1747	633308.80	173907.34
1748	633284.89	173823.71
1749	633275.68	173739.31
1750	633271.51	173657.14
1751	633259.49	173565.51
1752	633255.56	173507.93
1753	633215.17	173444.55
1754	633183.58	173382.02
1755	633162.59	173351.93
1756	633139.95	173331.30
1757	633090.01	173279.60
1758	633038.86	173229.20
1759	632978.18	173161.67
1760	632927.20	173115.04
1761	632863.62	173067.67
1762	632818.30	173035.82
1763	632771.62	173001.50
1764	632723.19	172956.01
1765	632683.71	172913.87
1766	632647.86	172869.08
1767	632610.02	172806.83
1768	632566.50	172729.79
1769	632525.06	172642.65
1770	632484.56	172547.95
1771	632448.52	172462.98
1772	632413.59	172404.52
1773	632369.94	172343.99
1774	632335.50	172295.33
1775	632255.60	172223.14
1776	632213.63	172195.75
1777	632149.26	172169.12
1778	632092.55	172135.25
1779	632013.23	172101.11
1780	631935.05	172064.40
1781	631865.96	172034.83
1782	631775.58	172006.17
1783	631718.55	171993.61
1784	631568.81	171986.30
1785	631482.34	171990.05

Обозначение характерных точек границы	Координаты, м (система координат МСК-166 (зона 3)	
	X	Y
1786	631373.15	171991.02
1787	631319.40	171997.61
1788	631237.72	172011.59
1789	631184.43	172027.82
1790	631111.77	172049.95
1791	631062.59	172069.36
1792	631013.46	172092.81
1793	630968.08	172116.11
1794	630919.33	172148.31
1795	630896.53	172171.88
1796	630834.05	172234.79
1797	630762.00	172308.15
1798	630686.84	172396.70
1799	630584.06	172512.78
1800	630544.60	172557.14
1801	630500.80	172616.73
1802	630457.85	172667.51
1803	630423.35	172739.25
1804	630383.12	172861.63
1805	630361.71	172966.45
1806	630346.52	173078.74
1807	630340.45	173141.73
1808	630328.05	173202.47
1809	630299.95	173306.55
1810	630269.25	173408.23
1811	630228.70	173485.24
1812	630177.32	173572.77
1813	630113.75	173668.34
1814	630078.60	173725.05
1815	630043.38	173780.51
1816	630014.42	173835.70
1817	629997.94	173909.36
1818	629969.52	174014.51
1819	629944.30	174127.24
1820	629914.30	174245.20
1821	629897.09	174311.17
1822	629880.16	174383.39
1823	629856.42	174443.38
1824	629833.56	174494.55

Обозначение характерных точек границы	Координаты, м (система координат МСК-166 (зона 3)	
	X	Y
1825	629791.44	174564.11
1826	629768.09	174604.01
1827	629730.10	174653.30
1828	629685.81	174701.64
1829	629649.56	174716.36
1830	629580.94	174745.68
1831	629524.97	174757.13
1832	629399.98	174765.92
1833	629347.72	174753.82
1834	629285.39	174737.30
1835	629221.15	174707.35
1836	629142.01	174674.48
1837	629064.51	174625.53
1838	628985.13	174587.74
1839	628906.67	174568.36
1840	628816.55	174537.26
1841	628688.20	174479.83
1842	628609.19	174449.38
1843	628513.42	174403.83
1844	628423.79	174357.96
1845	628363.35	174330.28
1846	628271.82	174295.57
1847	628205.69	174278.96
1848	628150.03	174267.58
1849	628100.13	174273.50
1850	628063.03	174285.14
1851	628022.44	174303.20
1852	627978.46	174330.17
1853	627922.03	174358.97
1854	627874.05	174379.86
1855	627846.52	174381.05
1856	627811.47	174382.56
1857	627768.22	174368.14
1858	627732.16	174345.86
1859	627689.45	174315.09
1860	627653.93	174276.49
1861	627630.10	174247.42
1862	627599.27	174201.08
1863	627563.15	174148.71

Обозначение характерных точек границы	Координаты, м (система координат МСК-166 (зона 3)	
	X	Y
1864	627535.04	174078.42
1865	627513.11	174006.61
1866	627489.05	173913.58
1867	627469.05	173799.05
1868	627455.80	173695.51
1869	627441.77	173632.13
1870	627428.45	173585.05
1871	627401.14	173533.55
1872	627364.58	173500.01
1873	627297.90	173465.27
1874	627222.60	173434.65
1875	627166.70	173430.55
1876	627108.31	173418.74
1877	627032.61	173405.38
1878	626968.32	173374.20
1879	626916.60	173348.54
1880	626848.73	173295.41
1881	626787.21	173252.78
1882	626728.79	173235.23
1883	626674.55	173227.55
1884	626610.18	173217.78
1885	626548.37	173209.17
1886	626459.31	173208.01
1887	626408.06	173211.48
1888	626338.58	173228.28
1889	626306.58	173242.20
1890	626266.21	173265.26
1891	626224.92	173295.92
1892	626187.57	173331.39
1893	626155.46	173371.67
1894	626119.97	173420.87
1895	626103.00	173462.99
1896	626087.59	173512.58
1897	626079.20	173579.42
1898	626077.40	173653.52
1899	626089.39	173757.11
1900	626101.51	173805.51
1901	626117.98	173867.52
1902	626128.36	173933.55

Обозначение характерных точек границы	Координаты, м (система координат МСК-166 (зона 3)	
	X	Y
1903	626131.40	174003.65
1904	626124.80	174054.12
1905	626113.36	174108.55
1906	626088.40	174161.58
1907	626074.51	174202.87
1908	626049.46	174242.26
1909	626012.51	174289.63
1910	625981.12	174325.66
1911	625915.59	174367.10
1912	625870.66	174402.58
1913	625814.38	174432.49
1914	625775.02	174456.62
1915	625716.89	174474.32
1916	625655.34	174497.11
1917	625586.04	174512.93
1918	625497.74	174542.00
1919	625416.38	174562.11
1920	625343.84	174586.70
1921	625314.02	174607.10
1922	625228.53	174569.36
1923	625201.09	174523.84
1924	625060.25	174290.81
1925	625006.20	174203.53
1926	624749.74	173788.29
1927	624494.74	173334.03
1928	624123.53	172650.00
1929	624072.98	172556.82
1930	623746.61	171955.39
1931	623408.52	171319.02
1932	623382.23	171269.63
1933	623007.41	170588.09
1934	622967.91	170520.13
1935	622934.56	170456.05
1	622764.74	170129.66

Площадь муниципального образования 45354,76 га.

Приложение 20 к Закону края
от 22 декабря 2022 г. № 4-1427

Приложение 20 к Закону края
от 25 февраля 2005 г. № 13-3113

Текстовое описание местоположения границ муниципального образования Подсосенский сельсовет

По смежеству с землями муниципального образования Сахаптинский сельсовет

Граница муниципального образования Подсосенский сельсовет по смежеству с землями муниципального образования Сахаптинский сельсовет проходит от точки 1 (узловая точка) до точки 759 (узловая точка) протяженностью 56584,86 м.

От точки 1 – узловой точки пересечения границ муниципального образования Балахтинский муниципальный район Красноярского края (далее – Балахтинский район), муниципального образования Подсосенский сельсовет и муниципального образования Сахаптинский сельсовет граница следует в северном направлении прямой линией 232,33 м по лесу, сенокосу до полевой дороги (точка 2).

От точки 2 граница идет на северо-запад ломаной линией 496,38 м по полевой дороге до точки 9. Далее граница проходит на северо-запад извилистой линией 5260,88 м по полевой дороге, пересекая реку Березовая, до точки 43. Затем граница следует в юго-западном направлении ломаной линией 540,11 м по полевой дороге до точки 46.

От точки 46 граница идет на северо-запад извилистой линией 1153,20 м по полевой дороге до точки 59. Далее граница проходит общим направлением на северо-восток извилистой линией 12055,84 м по полевой дороге до точки 184. Затем граница следует на северо-запад ломаной линией 744,86 м по лесу, пересекая полевую дорогу, до реки Агата (точка 191).

От точки 191 граница идет общим направлением на юго-запад извилистой линией 9797,13 м по середине реки Агата вверх по течению до точки 498. Далее граница проходит на северо-запад прямой линией 50,00 м по пастбищу, лесу до точки 499. Затем граница следует на юго-запад ломаной линией 130,05 м по лесу, пастбищу до точки 502.

От точки 502 граница идет в северо-западном направлении ломаной линией 321,65 м по лесу до точки 506. Далее граница проходит на северо-восток ломаной линией 1655,74 м по лесу, пастбищу, сенокосу до точки 515. Затем граница следует в юго-восточном направлении ломаной линией 492,64 м по лесу, сенокосу, пастбищу до точки 521.

От точки 521 граница идет на северо-запад прямой линией 316,54 м по пашне, сенокосу до полевой дороги (точка 523). Далее граница проходит на северо-восток ломаной линией 438,14 м по кустарникам, сенокосу, пастбищу до точки 528. Затем граница следует на северо-запад прямой линией 614,54 м по пашне до

полевой дороги (точка 529).

От точки 529 граница идет в юго-западном направлении ломаной линией 1283,42 м по полевой дороге до точки 539. Далее граница проходит на северо-запад прямой линией 296,15 м по пашне до точки 542. Затем граница следует в северо-восточном направлении ломаной линией 987,33 м по сенокосу, пашне, пастбищу, пересекая полевую дорогу, до точки 546.

От точки 546 граница идет на северо-запад ломаной линией 1528,71 м по пастбищу, пашне, кустарникам, сенокосу, пересекая реку Прямая, до точки 557. Далее граница проходит на юго-запад прямой линией 420,60 м по пастбищу, пашне, лесу до точки 559. Затем граница следует на северо-запад прямой линией 216,97 м по пашне, лесу до точки 560.

От точки 560 граница идет в юго-западном направлении прямой линией 671,78 м по пашне до точки 561. Далее граница проходит на северо-запад ломаной линией 961,69 м по пашне, пастбищу, сенокосу до точки 570. Затем граница следует на северо-восток ломаной линией 3326,97 м по пашне, сенокосу, пересекая полевую дорогу, до точки 596.

От точки 596 граница идет на северо-запад прямой линией 363,49 м по пастбищу, пересекая реку Кривая, до точки 607. Далее граница проходит в западном направлении ломаной линией 699,92 м по пастбищу, пашне до точки 615. Затем граница следует в северо-западном направлении ломаной линией 2516,88 м по пашне, пастбищу до точки 633.

От точки 633 граница идет на север ломаной линией 459,72 м по пастбищу, пашне до точки 637. Далее граница проходит в северо-западном направлении ломаной линией 1572,83 м по пашне, пастбищу, лесу, сенокосу, кустарникам, логу Дмитриев, пересекая автомобильную дорогу Назарово – Сахапта – Подсосное, до полевой дороги (точка 662).

От точки 662 граница следует на северо-восток изогнутой линией 1092,26 м по полевой дороге до точки 673. Затем граница идет на северо-восток прямой линией 318,63 м по лесу, пастбищу, пашне, сенокосу до полевой дороги (точка 677). Далее граница проходит в северо-восточном направлении ломаной линией 173,37 м по полевой дороге до точки 680.

От точки 680 граница следует на северо-восток ломаной линией 1166,84 м по сенокосу, лесу до точки 697. Затем граница идет на северо-запад извилистой линией 1461,33 м по логу Страшной до ручья Объездчиков (точка 716). Далее граница проходит на северо-восток извилистой линией 2018,74 м по руслу ручья Объездчиков вниз по течению до устья безымянного ручья (точка 744).

От точки 744 граница следует на северо-запад извилистой линией 854,63 м по руслу безымянного ручья вверх по течению до точки 757. Затем граница идет на северо-запад ломаной линией 126,66 м по лесу до точки 759 – узловой точки пересечения границ муниципального образования Сахаптинский сельсовет, муниципального образования Подсосенский сельсовет и муниципального образования Краснополянский сельсовет.

По смежеству с землями муниципального образования
Краснополянский сельсовет

Граница муниципального образования Подсосенский сельсовет по смежеству с землями муниципального образования Краснополянский сельсовет проходит от точки 759 (узловая точка) до точки 1027 (узловая точка) протяженностью 30976,18 м.

От точки 759 – узловой точки пересечения границ муниципального образования Сахаптинский сельсовет, муниципального образования Подсосенский сельсовет и муниципального образования Краснополянский сельсовет граница следует в северо-западном направлении ломаной линией 1014,00 м по лесу, сенокосу, пашне до точки 767.

От точки 767 граница идет на северо-восток прямой линией 760,67 м по сенокосу, лесу до безымянного ручья (точка 772). Далее граница проходит на северо-восток извилистой линией 616,08 м по руслу безымянного ручья вниз по течению до реки Грязнушка (точка 778). Затем граница следует в северо-восточном направлении извилистой линией 1768,83 м по середине реки Грязнушка вниз по течению до реки Тойлок (точка 805).

От точки 805 граница идет общим направлением на юго-восток извилистой линией 4214,28 м по середине реки Тойлок вниз по течению до точки 875. Далее граница проходит в восточном направлении прямой линией 128,40 м по пастбищу до точки 876. Затем граница следует на северо-восток ломаной линией 1896,13 м по пашне, лесу, пастбищу до точки 887.

От точки 887 граница идет в северо-западном направлении прямой линией 2828,65 м по лесу, пашне, сенокосу до точки 899. Далее граница проходит на северо-восток прямой линией 551,83 м по пашне, лесу, сенокосу до точки 902. Затем граница следует в юго-восточном направлении плавной линией 376,29 м по сенокосу, пашне до точки 907.

От точки 907 граница идет на северо-восток прямой линией 97,02 м по границе сенокоса и пашни до полевой дороги (точка 909). Далее граница проходит в северо-западном направлении плавной линией 1362,87 м по полевой дороге до точки 917. Затем граница следует в юго-западном направлении извилистой линией 411,32 м по пашне, сенокосу до точки 925.

От точки 925 граница идет в западном направлении ломаной линией 373,44 м по сенокосу, пашне до точки 931. Далее граница проходит в северо-западном направлении ломаной линией 70,40 м по сенокосу, лесу до точки 935. Затем граница следует на юго-запад прямой линией 48,59 м по сенокосу, лесу до точки 937.

От точки 937 граница идет на северо-запад прямой линией 57,05 м по сенокосу, пашне до точки 938. Далее граница проходит в юго-западном направлении ломаной линией 170,92 м по сенокосу, пашне до точки 942. Затем граница следует в северо-западном направлении прямой линией 27,79 м по сенокосу, лесу до точки 943.

От точки 943 граница идет на юго-запад прямой линией 25,75 м по сенокосу, лесу до точки 944. Далее граница проходит в северо-восточном направлении

ломаной линией 14123,50 м, огибая лог Зырянов с южной стороны, по болотам, пастбищу, пашне, сенокосу, лесу до левого берега реки Чулым (точка 1026).

От точки 1026 граница следует в юго-восточном направлении прямой линией 52,37 м, пересекая реку Чулым до середины, до точки 1027 – узловой точки пересечения границ муниципального образования Краснополянский сельсовет, муниципального образования Подсосенский сельсовет и муниципального образования Козульский район.

По смежеству с землями муниципального образования
Козульский район

Граница муниципального образования Подсосенский сельсовет по смежеству с землями муниципального образования Козульский район проходит от точки 1027 (узловая точка) до точки 1921 (узловая точка) протяженностью 72572,28 м.

От точки 1027 – узловой точки пересечения границ муниципального образования Краснополянский сельсовет, муниципального образования Подсосенский сельсовет и муниципального образования Козульский район граница идет в юго-восточном направлении извилистой линией 20402,34 м по середине реки Чулым вверх по течению до точки 1297.

От точки 1297 граница следует на юго-восток прямой линией 723,05 м по сенокосу и болоту до точки 1301. Затем граница проходит на запад прямой линией 280,09 м по болоту до места впадения реки Аммала в реку Чулым (точка 1304). Далее граница идет на юг извилистой линией 4699,32 м по середине реки Чулым вверх по течению до места впадения протоки Долгая Лыва в реку Чулым (точка 1348).

От точки 1348 граница следует на юго-восток извилистой линией 4354,64 м по середине протоки Долгая Лыва вверх по течению до точки 1407. Затем граница проходит на юг ломаной линией 3801,51 м по болоту и лесу до точки 1413. Далее граница идет в западном направлении прямой линией 885,68 м по заболоченной местности, пересекая полевую дорогу, до точки 1414.

От точки 1414 граница следует на юго-запад ломаной линией 2008,59 м по болоту, пересекая реку Мостовая, до точки 1419. Затем граница проходит на юго-восток ломаной линией 2038,80 м по болоту и пашне до точки 1421. Далее граница идет на юго-запад ломаной линией 3806,84 м по лесу, пересекая сенокосы, пашню, реку Полкановка, до точки 1431.

От точки 1431 граница следует в южном направлении ломаной линией 1157,30 м по лесу, пересекая сенокосы, до ручья Барсук (точка 1434). Затем граница проходит в северо-западном направлении извилистой линией 2177,84 м по правому берегу ручья Барсук вниз по течению до места впадения ручья Барсук в реку Чулым (точка 1557).

От точки 1557 граница идет общим направлением на юго-восток извилистой линией 26236,28 м по середине реки Чулым вверх по течению до точки 1921 – узловой точки пересечения границ муниципального образования Козульский район, муниципального образования Подсосенский сельсовет и муниципального образования Балахтинский район.

По смежеству с землями муниципального образования Балахтинский район

Граница муниципального образования Подсосенский сельсовет по смежеству с землями муниципального образования Балахтинский район проходит от точки 1921 (узловая точка) до точки 1 (узловая точка) протяженностью 5172,94 м.

От точки 1921 – узловой точки пересечения границ муниципального образования Козульский район, муниципального образования Подсосенский сельсовет и муниципального образования Балахтинский район граница следует на юго-запад ломаной линией 5172,94 м по лесу до точки 1 – узловой точки пересечения границ муниципального образования Балахтинский район, муниципального образования Подсосенский сельсовет и муниципального образования Сахаптинский сельсовет.

Приложение 21 к Закону края
от 22 декабря 2022 г. № 4-1427

Приложение 21 к Закону края
от 25 февраля 2005 г. № 13-3113

Графическое отображение местоположения границ муниципального образования Подсосенский сельсовет

Раздел I. Обзорная схема местоположения границ муниципального образования

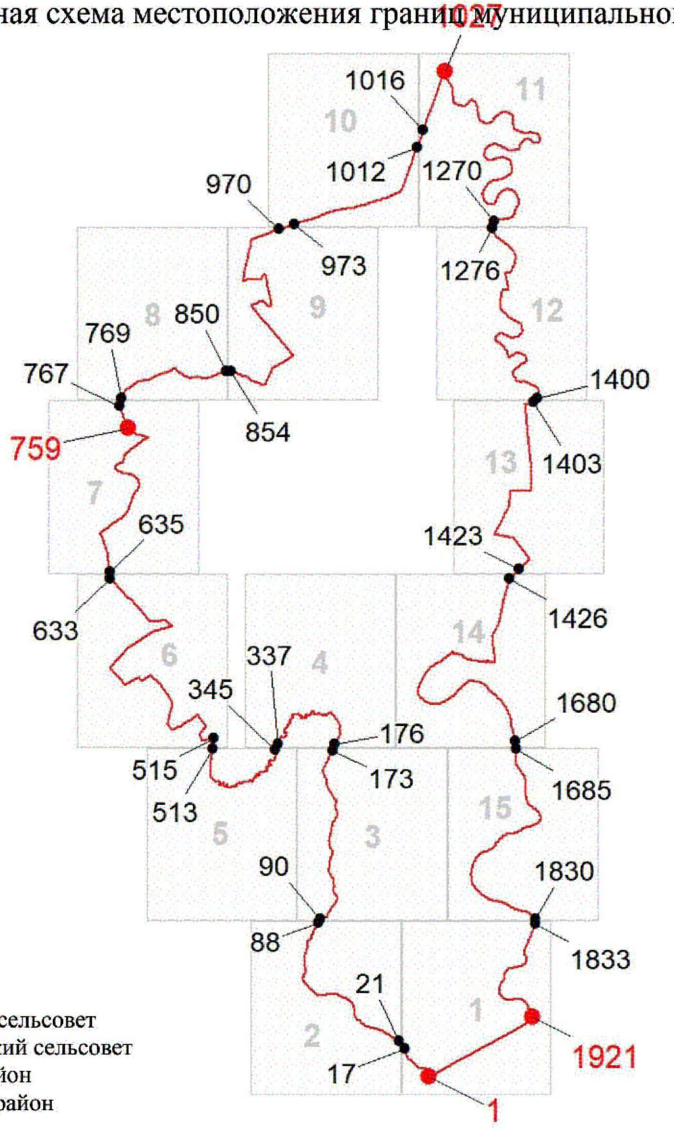

Описание смежеств:

1 – 759	Сахаптинский сельсовет
759 – 1027	Краснополянский сельсовет
1027 – 1921	Козульский район
1921 – 1	Балахтинский район

Масштаб 1:350000

Используемые условные знаки и обозначения:

	Граница муниципального образования
1	Узловая точка границы муниципального образования и её номер
515	Поворотная точка границы муниципального образования и её номер
1	Номер выносного листа обзорной схемы местоположения границ муниципального образования

К приложению 21

Раздел II. Выносные листы обзорной схемы местоположения границ муниципального образования

Выносной лист № 1 (граница муниципального образования от точки 1 до точки 17, от точки 1833 до точки 1)



Масштаб 1:25000

Условные обозначения:

Граница муниципального образования

Характерная точка границы муниципального образования

1 Надписи номеров характерных точек границы муниципального образования

К приложению 21

Выносной лист № 2 (граница муниципального образования от точки 21 до точки 88)



Масштаб 1:25000

Условные обозначения:

Граница муниципального образования

Характерная точка границы муниципального образования

1 Надписи номеров характерных точек границы муниципального образования

К приложению 21

Выносной лист № 3 (граница муниципального образования от точки 90 до точки 173)



Масштаб 1:100000

Условные обозначения:

Граница муниципального образования

Характерная точка границы муниципального образования

1 Надписи номеров характерных точек границы муниципального образования

К приложению 21

Выносной лист № 4 (граница муниципального образования от точки 176 до точки 337)



Масштаб 1:100000

Условные обозначения:

Граница муниципального образования

Характерная точка границы муниципального образования

1 Надписи номеров характерных точек границы муниципального образования

К приложению 21

Выносной лист № 5 (граница муниципального образования от точки 345 до точки 513)



Масштаб 1:100000

Условные обозначения:

Граница муниципального образования

Характерная точка границы муниципального образования

1 Надписи номеров характерных точек границы муниципального образования

К приложению 21

Выносной лист № 6 (граница муниципального образования от точки 515 до точки 633)

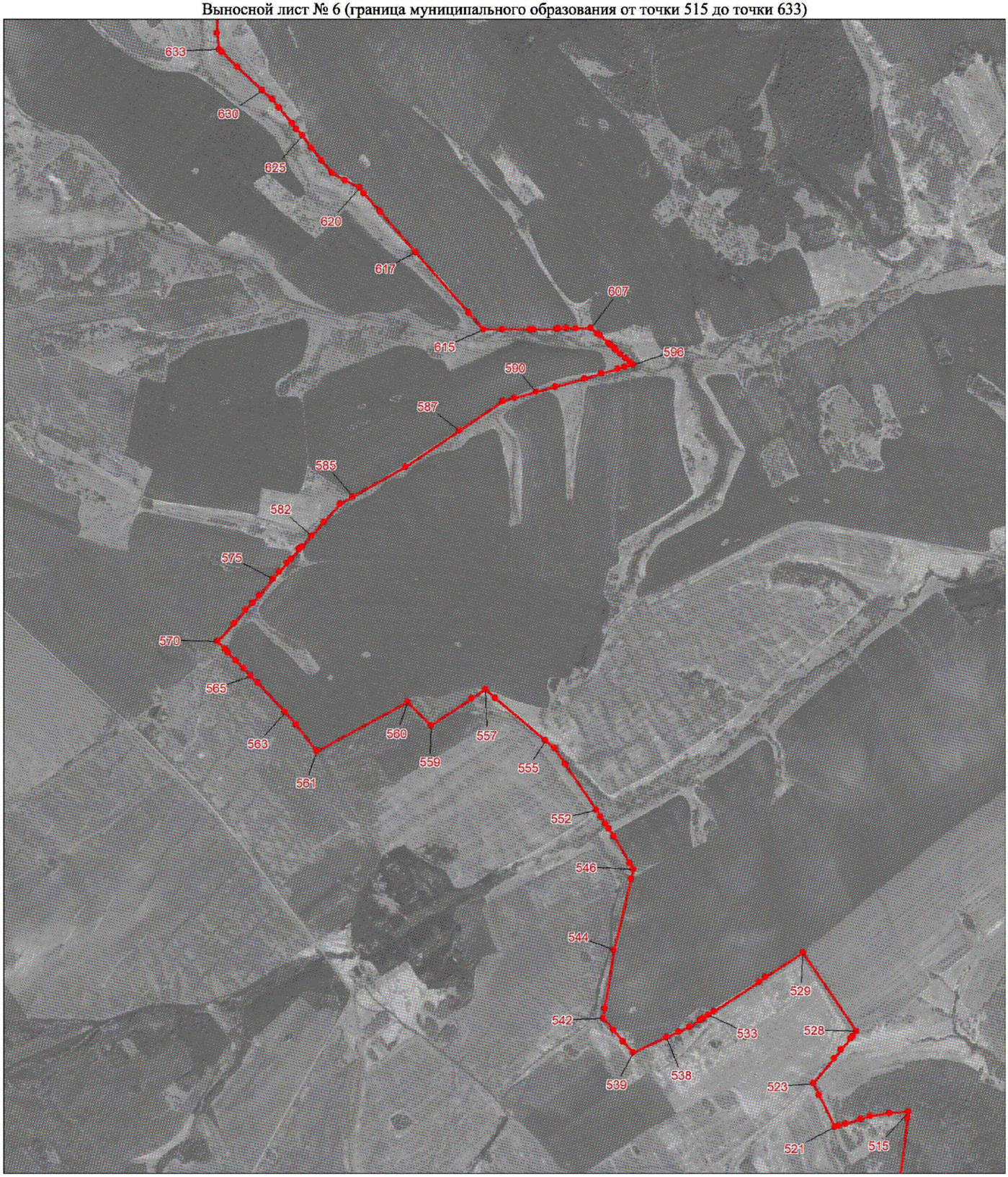

Масштаб 1:25000

Условные обозначения:

Граница муниципального образования

Характерная точка границы муниципального образования

1 Надписи номеров характерных точек границы муниципального образования

К приложению 21

Выносной лист № 7 (граница муниципального образования от точки 635 до точки 767)

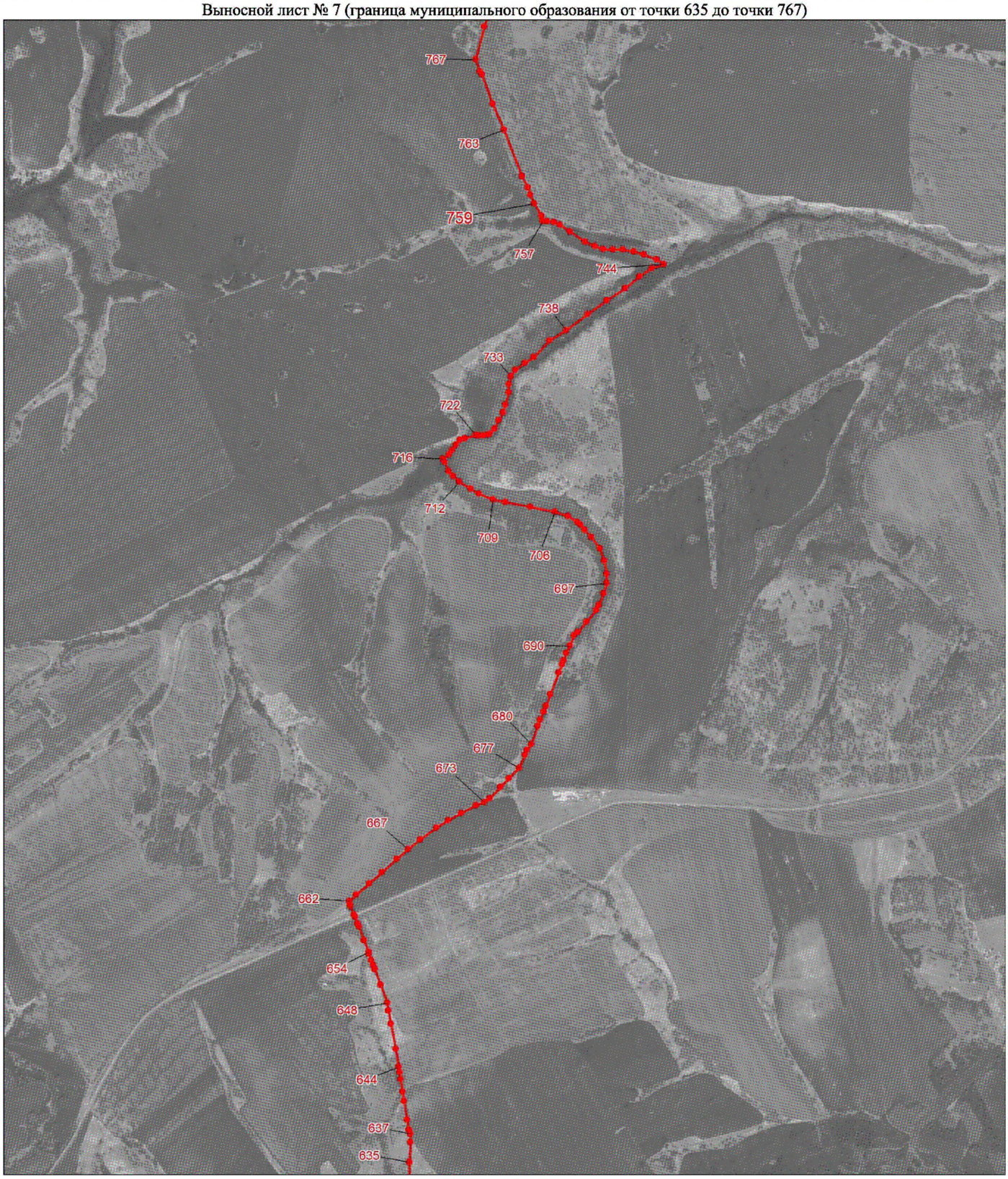

Масштаб 1:25000

Условные обозначения:

Граница муниципального образования

Характерная точка границы муниципального образования

1 Надписи номеров характерных точек границы муниципального образования

К приложению 21

Выносной лист № 8 (граница муниципального образования от точки 769 до точки 850)



Масштаб 1:25000

Условные обозначения:

Граница муниципального образования

Характерная точка границы муниципального образования

1 Надписи номеров характерных точек границы муниципального образования

К приложению 21

Выносной лист № 9 (граница муниципального образования от точки 854 до точки 970)



Масштаб 1:25000

Условные обозначения:

Граница муниципального образования

Характерная точка границы муниципального образования

1 Надписи номеров характерных точек границы муниципального образования

К приложению 21

Выносной лист № 10 (граница муниципального образования от точки 973 до точки 1012)



Масштаб 1:25000

Условные обозначения:

Граница муниципального образования

Характерная точка границы муниципального образования

1 Надписи номеров характерных точек границы муниципального образования

К приложению 21

Выносной лист № 11 (граница муниципального образования от точки 1016 до точки 1270)

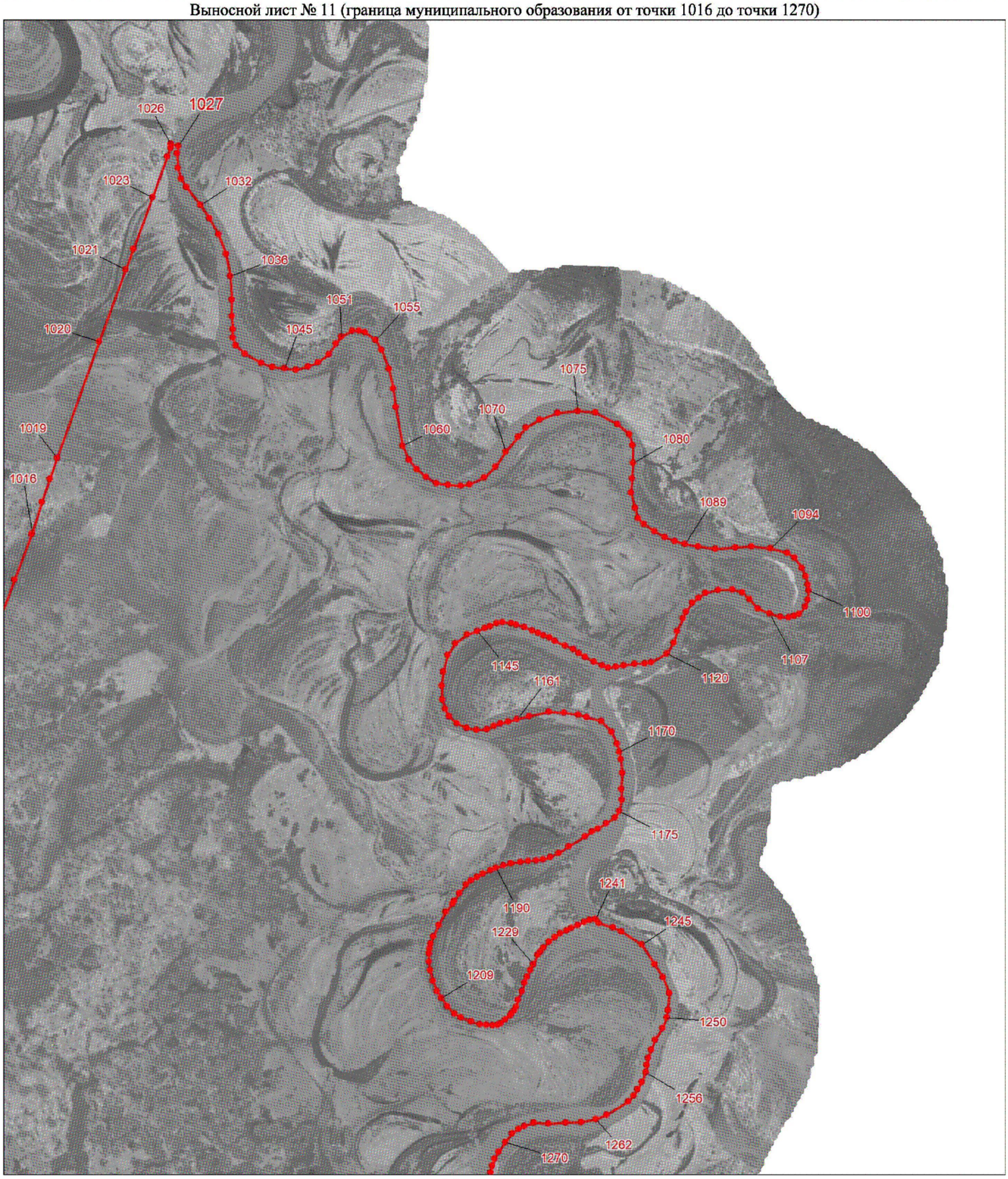

Масштаб 1:25000

Условные обозначения:

Граница муниципального образования

Характерная точка границы муниципального образования

1 Надписи номеров характерных точек границы муниципального образования

К приложению 21

Выносной лист № 12 (граница муниципального образования от точки 1276 до точки 1400)

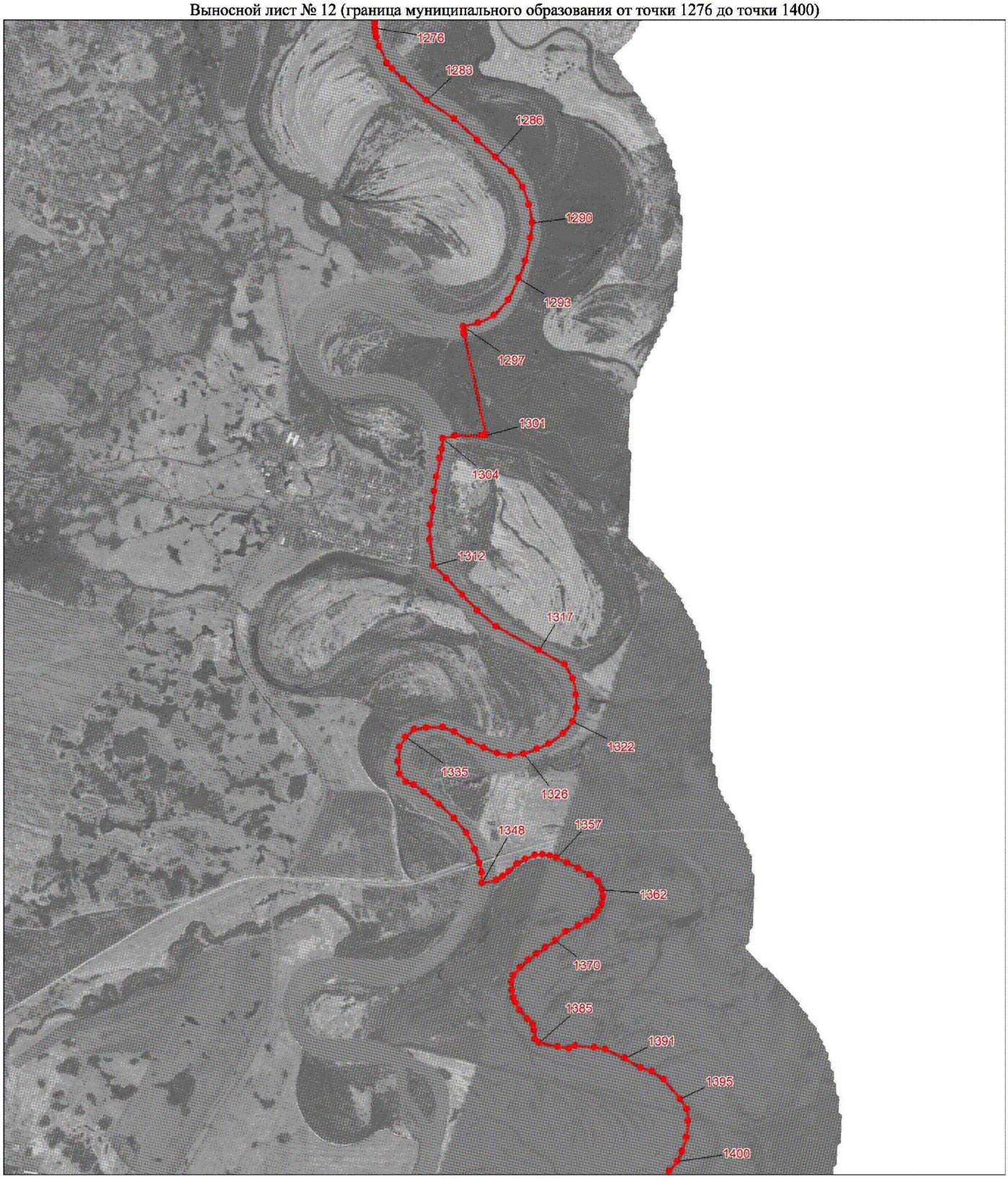

Масштаб 1:25000

Условные обозначения:

Граница муниципального образования

Характерная точка границы муниципального образования

1 Надписи номеров характерных точек границы муниципального образования

К приложению 21

Выносной лист № 13 (граница муниципального образования от точки 1403 до точки 1423)



Масштаб 1:25000

Условные обозначения:

Граница муниципального образования

Характерная точка границы муниципального образования

1 Надписи номеров характерных точек границы муниципального образования

К приложению 21

Выносной лист № 14 (граница муниципального образования от точки 1426 до точки 1680)

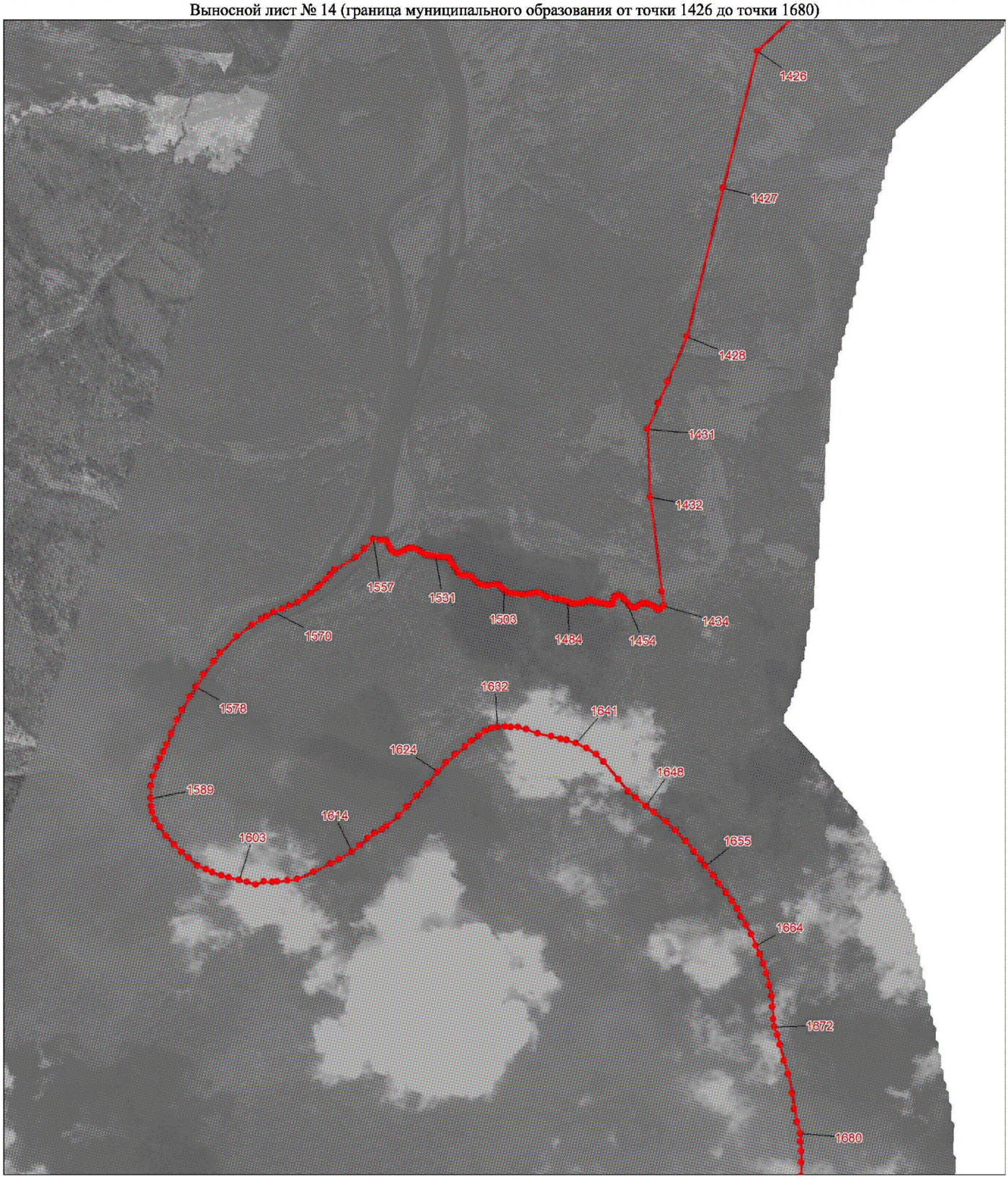

Масштаб 1:25000

Условные обозначения:

Граница муниципального образования

Характерная точка границы муниципального образования

1 Надписи номеров характерных точек границы муниципального образования

К приложению 21

Выносной лист № 15 (граница муниципального образования от точки 1685 до точки 1830)



Масштаб 1:25000

Условные обозначения:

Граница муниципального образования

Характерная точка границы муниципального образования

1 Надписи номеров характерных точек границы муниципального образования

Приложение 22 к Закону края
от 22 декабря 2022 г. № 4-1427

Приложение 22 к Закону края
от 25 февраля 2005 г. № 13-3113

Координаты характерных точек границ муниципального образования Преображенский сельсовет

Обозначение характерных точек границы	Координаты, м (система координат МСК-166 (зона 3)	
	X	Y
1	666198.44	129521.88
2	666189.28	129524.19
3	666172.45	129528.56
4	666120.00	129554.76
5	666088.84	129617.97
6	666062.05	129643.87
7	666037.05	129675.12
8	665997.76	129742.99
9	665981.68	129794.78
10	665979.00	129851.04
11	666008.47	129944.80
12	666064.73	130026.95
13	666175.46	130173.40
14	666266.54	130283.23
15	666369.23	130410.03
16	666449.60	130497.55
17	666423.70	130523.44
18	666465.14	130566.06
19	666571.27	130670.44
20	666603.71	130705.26
21	666642.17	130772.13
22	666686.51	130841.88
23	666763.29	130946.45
24	666768.64	130961.46
25	666798.44	131002.32
26	666850.94	131051.50
27	666913.55	131127.84
28	667048.69	131277.98
29	667095.54	131339.80
30	667126.36	131381.47

Обозначение характерных точек границы	Координаты, м (система координат МСК-166 (зона 3)	
	X	Y
31	667159.00	131438.20
32	667176.62	131477.70
33	667191.80	131527.12
34	667191.96	131556.83
35	667178.98	131595.92
36	667151.06	131644.35
37	667074.92	131742.90
38	666996.76	131827.99
39	666969.63	131875.21
40	666963.06	131897.27
41	666962.82	131924.38
42	666988.06	131966.45
43	667018.91	132047.78
44	667091.83	132154.36
45	667145.82	132375.04
46	667162.64	132533.50
47	667136.00	132616.24
48	667147.92	132768.56
49	667190.69	133063.57
50	667220.14	133137.89
51	667018.67	133125.27
52	667000.44	133150.48
53	666998.59	133156.30
54	666995.75	133155.59
55	666859.17	133339.78
56	666682.30	133558.75
57	666550.10	133710.25
58	666307.51	133880.79
59	666083.02	133988.11
60	666072.82	133992.25
61	666031.63	134008.27
62	666016.58	134038.64
63	666029.36	134058.74
64	666038.01	134073.22
65	665934.24	134174.18
66	665930.67	134292.92
67	665928.63	134370.50
68	665930.27	134396.26
69	665929.59	134784.06

Обозначение характерных точек границы	Координаты, м (система координат МСК-166 (зона 3)	
	X	Y
70	665928.63	134819.24
71	665926.09	134931.42
72	665922.50	134975.14
73	665904.74	135038.23
74	665881.48	135061.14
75	665866.22	135074.10
76	665847.31	135099.48
77	665845.16	135115.05
78	665842.95	135122.77
79	665840.95	135147.65
80	665850.04	135169.78
81	665895.10	135199.93
82	665903.76	135263.13
83	665907.09	135289.57
84	665910.86	135303.49
85	665921.55	135346.14
86	665930.05	135396.45
87	665957.29	135427.90
88	665948.26	135551.23
89	665903.40	135531.76
90	665858.31	135527.66
91	665840.94	135523.85
92	665831.03	135525.22
93	665817.80	135524.21
94	665747.97	135538.19
95	665656.97	135545.53
96	665567.05	135558.26
97	665543.83	135560.72
98	665367.95	135591.51
99	665344.18	135597.39
100	665315.19	135601.20
101	665293.60	135601.84
102	665146.18	135592.43
103	665131.61	135591.54
104	665078.66	135593.92
105	664873.07	135625.67
106	664775.49	135645.50
107	664713.59	135655.60
108	664649.12	135675.81

Обозначение характерных точек границы	Координаты, м (система координат МСК-166 (зона 3)	
	X	Y
109	664590.24	135671.91
110	664521.67	135694.66
111	664486.51	135713.63
112	664425.97	135737.70
113	664371.92	135760.64
114	664357.47	135761.20
115	664327.77	135754.92
116	664286.85	135742.74
117	664209.61	135695.94
118	664177.74	135680.53
119	664164.37	135672.88
120	664146.17	135665.67
121	664077.98	135642.83
122	664037.38	135636.50
123	664010.54	135630.32
124	663990.42	135629.12
125	663975.65	135625.21
126	663968.25	135625.83
127	663927.09	135620.21
128	663911.47	135615.76
129	663890.50	135600.23
130	663797.09	135518.13
131	663688.45	135391.91
132	663669.17	135371.02
133	663581.60	135246.98
134	663555.64	135212.33
135	663520.11	135172.39
136	663440.44	135044.81
137	663345.52	134893.81
138	663325.17	134864.06
139	663294.64	134821.39
140	663257.20	134752.50
141	663193.41	134681.83
142	663104.79	134565.57
143	663080.60	134533.52
144	663047.93	134495.71
145	662492.92	134859.32
146	662601.21	134970.12
147	662785.28	135203.41

Обозначение характерных точек границы	Координаты, м (система координат МСК-166 (зона 3)	
	X	Y
148	662742.61	135226.07
149	662732.44	135243.90
150	662784.99	135324.82
151	662860.87	135391.08
152	662946.83	135480.85
153	663022.74	135571.94
154	663079.43	135683.27
155	663155.92	135807.94
156	663222.26	135909.67
157	663261.01	135988.92
158	663308.23	136097.52
159	663373.46	136194.27
160	663428.70	136272.18
161	663487.57	136317.31
162	663542.18	136341.72
163	663593.07	136352.70
164	663657.78	136351.51
165	663762.33	136319.88
166	663802.26	136298.02
167	663839.96	136271.82
168	663912.96	136207.68
169	663953.01	136171.18
170	663999.06	136139.07
171	664014.13	136175.90
172	664058.90	136244.17
173	664091.31	136293.58
174	664099.33	136305.81
175	664113.28	136486.39
176	664113.81	136690.64
177	664097.95	136760.12
178	664144.91	136841.69
179	664169.97	136885.20
180	664194.86	136928.44
181	664207.49	136950.38
182	664217.84	136976.72
183	664130.56	137005.95
184	664091.27	137022.02
185	664076.09	137048.47
186	664058.16	137181.17

Обозначение характерных точек границы	Координаты, м (система координат МСК-166 (зона 3)	
	X	Y
187	664055.07	137204.18
188	664132.38	137365.32
189	664147.92	137397.14
190	664157.70	137417.44
191	664273.22	137654.14
192	664298.84	137703.82
193	664304.01	137735.57
194	664300.86	137769.55
195	664307.46	137819.75
196	664318.09	137842.04
197	664309.68	138004.72
198	664243.04	138437.81
199	664167.29	138774.09
200	664180.63	138985.20
201	664207.14	139190.23
202	664248.90	139556.74
203	664255.68	139616.16
204	664279.07	139739.83
205	664282.90	139758.24
206	664290.86	139841.16
207	664306.85	140016.23
208	664316.79	140139.16
209	664322.04	140194.18
210	664332.01	140224.87
211	664327.34	140255.68
212	664327.42	140268.64
213	664316.29	140307.60
214	664306.96	140372.46
215	664295.84	140413.04
216	664299.23	140435.68
217	664255.06	140643.35
218	664242.53	140717.95
219	664234.75	140769.84
220	664222.27	140850.92
221	664201.71	140940.17
222	664190.94	141001.30
223	664167.29	141104.86
224	664144.25	141219.80
225	664112.75	141365.39

Обозначение характерных точек границы	Координаты, м (система координат МСК-166 (зона 3)	
	X	Y
226	664077.51	141511.42
227	664041.86	141685.12
228	664013.17	141800.15
229	664001.20	141844.21
230	663975.20	141993.41
231	663948.97	142108.42
232	663937.53	142209.68
233	663898.62	142420.38
234	663878.12	142534.59
235	663861.97	142643.13
236	663851.80	142681.11
237	663833.06	142771.55
238	663822.25	142836.68
239	663785.35	143069.32
240	663704.98	143434.77
241	663686.68	143518.04
242	663677.15	143573.26
243	663669.51	143606.18
244	663539.36	143635.68
245	663465.98	143646.14
246	663299.13	143682.26
247	663279.24	143692.35
248	663028.65	143743.25
249	663007.86	143750.34
250	662989.35	143752.80
251	662960.57	143762.99
252	662946.87	143763.10
253	662892.16	143775.24
254	662864.80	143781.31
255	662837.61	143812.69
256	662800.87	143879.21
257	662758.25	143943.84
258	662715.77	144029.88
259	662646.02	144135.63
260	662531.79	144319.65
261	662362.75	144585.27
262	662360.72	144600.16
263	662268.66	144794.89
264	662196.24	144941.02

Обозначение характерных точек границы	Координаты, м (система координат МСК-166 (зона 3)	
	X	Y
265	662150.70	145028.84
266	662111.78	145123.16
267	662096.57	145147.35
268	662061.44	145218.82
269	662001.15	145219.32
270	661935.58	145216.94
271	661894.91	145215.22
272	661712.77	145216.72
273	661487.90	145218.57
274	661373.20	145217.28
275	661292.27	145220.18
276	661179.60	145225.09
277	661074.47	145217.06
278	661034.26	145219.61
279	660900.17	145222.95
280	660468.59	145231.35
281	660401.56	145230.28
282	660353.04	145235.00
283	660333.71	145238.20
284	660317.44	145242.39
285	660235.21	145272.09
286	660101.88	145320.33
287	660090.97	145328.64
288	659976.02	145365.94
289	659957.78	145370.28
290	659897.15	145396.84
291	659774.05	145441.30
292	659726.79	145453.52
293	659661.83	145476.45
294	659553.39	145522.03
295	659521.66	145530.20
296	659468.10	145552.26
297	659346.00	145592.21
298	659196.81	145643.04
299	659120.69	145673.12
300	659011.78	145707.01
301	658983.81	145722.54
302	658899.67	145749.84
303	658801.20	145782.77

Обозначение характерных точек границы	Координаты, м (система координат МСК-166 (зона 3)	
	X	Y
304	658800.85	145730.52
305	658826.17	145454.62
306	658806.42	145207.92
307	658804.37	145171.90
308	658798.64	145126.90
309	658794.63	145069.27
310	658786.52	144939.60
311	658778.33	144797.32
312	658757.91	144449.73
313	658619.34	144120.96
314	658578.83	144034.71
315	658465.36	143869.45
316	657894.72	144167.80
317	657655.34	144268.69
318	657170.00	144493.43
319	656932.71	144588.95
320	656830.89	144626.77
321	656305.52	144858.47
322	656269.28	144865.05
323	656031.21	144885.33
324	655920.44	144893.45
325	655795.17	144903.91
326	654510.63	145001.99
327	654423.54	144870.86
328	654264.10	144612.26
329	654033.37	144238.30
330	653980.79	144160.61
331	653969.91	144144.54
332	653926.60	144091.38
333	653912.35	144069.84
334	653878.71	144025.53
335	653848.93	143981.18
336	653832.12	143960.93
337	653786.79	143893.78
338	653920.85	143795.79
339	654116.17	143648.86
340	654155.10	143622.52
341	654132.74	143600.03
342	654082.22	143554.21

Обозначение характерных точек границы	Координаты, м (система координат МСК-166 (зона 3)	
	X	Y
343	653868.59	143329.17
344	653812.91	143270.52
345	653777.03	143232.72
346	653740.09	143193.28
347	653707.36	143158.77
348	653550.10	143077.29
349	653463.12	143034.96
350	653396.60	143062.03
351	652946.78	143251.39
352	652770.51	143324.11
353	652697.34	143354.54
354	652660.74	143368.12
355	652617.26	143348.61
356	652572.15	143334.08
357	652562.11	143329.20
358	652483.60	143306.68
359	652408.40	143282.47
360	652346.58	143261.47
361	652316.45	143243.50
362	652238.75	143207.37
363	651379.08	142765.30
364	651343.53	142750.51
365	650929.08	142873.10
366	650905.51	142883.36
367	650828.04	142910.85
368	650702.57	142955.52
369	650631.85	142982.95
370	650582.50	142919.65
371	650539.98	142869.71
372	650470.22	142784.78
373	650420.89	142724.83
374	650385.24	142693.27
375	650361.56	142686.77
376	650332.75	142668.57
377	650297.24	142658.81
378	650257.55	142655.79
379	650095.46	142648.79
380	649899.68	142652.13
381	649847.45	142667.67

Обозначение характерных точек границы	Координаты, м (система координат МСК-166 (зона 3)	
	X	Y
382	649833.88	142657.72
383	649805.01	142631.14
384	649762.79	142626.47
385	649678.43	142633.89
386	649639.73	142652.67
387	649604.51	142688.18
388	649569.49	142753.88
389	649541.85	142820.28
390	649505.60	142864.82
391	649435.22	142930.07
392	649359.26	143011.24
393	649329.19	143030.58
394	649307.69	143033.54
395	649286.30	143050.08
396	649252.35	143078.06
397	649199.39	143102.44
398	649140.16	143135.68
399	649097.36	143165.00
400	649043.18	143195.68
401	649023.01	143205.93
402	648993.98	143215.00
403	648944.62	143214.19
404	648877.46	143202.23
405	648798.90	143187.85
406	648767.21	143180.59
407	648751.29	143174.59
408	648751.73	143141.74
409	648776.58	143081.14
410	648789.63	143054.44
411	648730.60	142963.29
412	648713.70	142917.99
413	648754.63	142905.05
414	648764.30	142889.39
415	648734.53	142837.12
416	648734.37	142815.70
417	648710.58	142776.99
418	648700.61	142753.73
419	648686.91	142753.85
420	648625.15	142614.27

Обозначение характерных точек границы	Координаты, м (система координат МСК-166 (зона 3)	
	X	Y
421	648535.60	142424.34
422	648489.17	142323.67
423	648634.07	142216.16
424	648700.11	142167.86
425	648700.04	142158.13
426	648702.79	142142.47
427	648705.47	142060.33
428	648710.86	141679.20
429	648709.53	141528.19
430	648716.60	141379.95
431	648714.32	141331.52
432	648714.38	141303.45
433	648715.24	141169.02
434	648716.33	141127.58
435	648718.62	140997.31
436	648719.98	140958.21
437	648721.97	140572.31
438	648723.25	140528.48
439	648723.11	140519.07
440	648721.76	140508.78
441	648719.79	140500.69
442	648721.53	140477.30
443	648719.91	140451.52
444	648721.65	140431.40
445	648726.97	140202.91
446	648721.65	140080.95
447	648725.32	139670.99
448	648730.09	139446.17
449	648733.95	139356.54
450	648717.60	139206.66
451	648686.75	139003.70
452	648671.68	138902.86
453	648618.97	138596.67
454	648554.85	138366.41
455	648461.73	138035.36
456	648365.36	137688.66
457	648355.06	137655.33
458	648355.12	137651.11
459	648346.49	137630.36

Обозначение характерных точек границы	Координаты, м (система координат МСК-166 (зона 3)	
	X	Y
460	648343.12	137625.10
461	648363.70	137590.48
462	648388.91	137552.39
463	648425.51	137492.38
464	648463.29	137433.53
465	648489.58	137386.23
466	648503.42	137362.07
467	648535.53	137308.07
468	648824.66	136830.66
469	648886.86	136732.60
470	648897.45	136705.39
471	648930.59	136661.23
472	648998.17	136548.95
473	649062.71	136437.77
474	649116.15	136345.35
475	649101.02	135975.76
476	649093.63	135727.39
477	649132.55	135711.11
478	649176.08	135694.77
479	649210.99	135666.23
480	649275.10	135595.32
481	649374.98	135528.28
482	649498.22	135503.61
483	649508.31	135469.52
484	649512.49	134999.98
485	649479.50	134775.66
486	649361.41	133602.71
487	649347.28	133527.96
488	649301.87	133079.18
489	649255.69	132503.25
490	649236.26	132367.66
491	649215.55	132064.86
492	649195.65	131887.90
493	649178.27	131738.88
494	649152.47	131373.19
495	649143.61	131105.03
496	649141.03	131026.84
497	649144.40	130844.63
498	649146.73	130565.26

Обозначение характерных точек границы	Координаты, м (система координат МСК-166 (зона 3)	
	X	Y
499	649145.31	130459.98
500	649128.06	130469.74
501	649114.03	130476.27
502	649079.31	130489.83
503	648972.80	130536.83
504	648756.44	130627.55
505	648483.55	130758.36
506	648283.85	130848.98
507	648127.46	130929.42
508	648011.00	130993.05
509	647997.66	130989.81
510	647974.27	130970.06
511	647957.44	130923.74
512	647917.31	130765.26
513	647862.37	130522.41
514	647794.22	130253.54
515	647721.15	129987.95
516	647677.99	129838.05
517	647648.26	129777.84
518	647630.14	129755.10
519	647607.93	129737.29
520	647562.69	129723.86
521	647517.45	129710.44
522	647482.10	129714.54
523	647460.51	129724.44
524	647442.79	129712.81
525	647407.39	129703.24
526	647397.50	129679.84
527	647409.16	129640.68
528	647426.76	129617.14
529	647485.60	129581.64
530	647520.91	129565.81
531	647530.63	129532.53
532	647511.80	129497.42
533	647481.95	129447.09
534	647474.11	129439.37
535	647323.20	129473.27
536	647077.72	129533.52
537	646944.64	129569.59

Обозначение характерных точек границы	Координаты, м (система координат МСК-166 (зона 3)	
	X	Y
577	647950.18	128094.49
578	647963.93	128093.63
579	648079.28	128071.04
580	648072.88	127936.08
581	648030.31	127814.31
582	648010.89	127738.16
583	648018.19	127623.73
584	648040.57	127432.96
585	648044.08	127333.81
586	648013.07	127231.03
587	647978.13	127097.78
588	647962.39	126972.04
589	647977.28	126834.69
590	647980.95	126785.10
591	647949.68	126602.26
592	647933.54	126354.52
593	647894.50	126141.21
594	647867.02	125943.10
595	647854.67	125683.89
596	647864.69	125573.13
597	647873.11	125480.11
598	647891.82	125317.65
599	647899.19	125226.09
600	647910.34	125204.55
601	648358.89	125296.58
602	648445.48	125317.16
603	648646.97	125373.98
604	648988.07	125465.14
605	649090.58	125490.91
606	649299.41	125552.14
607	649295.68	125431.44
608	649305.06	125251.14
609	649321.22	125108.85
610	649336.23	125117.04
611	649405.33	125133.03
612	649447.14	125142.70
613	649476.13	125149.41
614	649659.35	125194.79
615	649929.19	125264.55

Обозначение характерных точек границы	Координаты, м (система координат МСК-166 (зона 3)	
	X	Y
538	646912.11	129578.60
539	646897.34	129587.52
540	646843.98	129561.32
541	646799.54	129549.80
542	646749.25	129558.91
543	646544.45	129386.39
544	646390.13	129260.68
545	646348.57	129222.64
546	646291.85	129075.78
547	646247.02	128943.57
548	646237.88	128864.14
549	646234.03	128831.92
550	646240.36	128810.09
551	646256.75	128795.46
552	646272.23	128781.75
553	646328.73	128739.65
554	646355.81	128722.18
555	646491.75	128653.72
556	646554.84	128622.88
557	646585.80	128618.46
558	646613.03	128632.43
559	646678.41	128711.54
560	646711.04	128731.96
561	646752.48	128734.67
562	646790.84	128696.19
563	646824.49	128674.18
564	646849.82	128631.10
565	646846.54	128531.03
566	646837.29	128419.23
567	646831.18	128360.39
568	646819.16	128304.53
569	646813.12	128269.24
570	646833.79	128251.46
571	646910.67	128230.42
572	646954.73	128220.63
573	647035.06	128218.52
574	647182.85	128195.95
575	647432.92	128161.37
576	647719.13	128129.36

Обозначение характерных точек границы	Координаты, м (система координат МСК-166 (зона 3)	
	X	Y
577	647950.18	128094.49
578	647963.93	128093.63
579	648079.28	128071.04
580	648072.88	127936.08
581	648030.31	127814.31
582	648010.89	127738.16
583	648018.19	127623.73
584	648040.57	127432.96
585	648044.08	127333.81
586	648013.07	127231.03
587	647978.13	127097.78
588	647962.39	126972.04
589	647977.28	126834.69
590	647980.95	126785.10
591	647949.68	126602.26
592	647933.54	126354.52
593	647894.50	126141.21
594	647867.02	125943.10
595	647854.67	125683.89
596	647864.69	125573.13
597	647873.11	125480.11
598	647891.82	125317.65
599	647899.19	125226.09
600	647910.34	125204.55
601	648358.89	125296.58
602	648445.48	125317.16
603	648646.97	125373.98
604	648988.07	125465.14
605	649090.58	125490.91
606	649299.41	125552.14
607	649295.68	125431.44
608	649305.06	125251.14
609	649321.22	125108.85
610	649336.23	125117.04
611	649405.33	125133.03
612	649447.14	125142.70
613	649476.13	125149.41
614	649659.35	125194.79
615	649929.19	125264.55

Обозначение характерных точек границы	Координаты, м (система координат МСК-166 (зона 3)	
	X	Y
616	649950.42	125266.92
617	649942.43	125207.31
618	649933.36	125139.68
619	649931.51	125085.11
620	650599.17	124674.97
621	650758.61	124579.91
622	650790.16	124556.62
623	650853.54	124521.73
624	650886.47	124494.93
625	650909.10	124485.39
626	651025.62	124415.69
627	651123.62	124356.67
628	651219.00	124300.19
629	651237.57	124289.96
630	651235.88	124270.96
631	651235.85	124249.47
632	651237.47	124227.16
633	651238.26	124204.84
634	651244.88	124184.99
635	651265.64	124165.93
636	651271.40	124132.86
637	651268.84	124093.20
638	651260.44	124040.33
639	651258.70	123998.19
640	651245.38	123986.66
641	651216.31	124004.92
642	651193.04	124016.56
643	651174.75	124018.26
644	651165.59	124009.19
645	651163.07	123993.50
646	651163.84	123957.96
647	651162.99	123944.74
648	651148.84	123937.35
649	651131.34	123918.39
650	651110.52	123897.79
651	651093.86	123879.65
652	651093.00	123866.43
653	651099.63	123852.37
654	651127.85	123818.41

Обозначение характерных точек границы	Координаты, м (система координат МСК-166 (зона 3)	
	X	Y
655	651151.93	123798.52
656	651166.04	123781.94
657	651171.01	123769.53
658	651161.85	123763.77
659	651148.55	123763.81
660	651136.08	123767.98
661	651118.63	123777.11
662	651103.67	123783.77
663	651085.38	123786.29
664	651067.08	123781.39
665	651051.26	123767.38
666	651034.58	123740.98
667	651022.04	123701.35
668	651018.65	123661.70
669	651018.59	123625.34
670	651022.73	123613.76
671	651028.53	123602.17
672	651048.46	123588.07
673	651064.24	123576.46
674	651065.89	123566.53
675	651060.89	123560.76
676	651041.76	123555.86
677	651021.79	123552.61
678	651011.81	123550.98
679	651002.65	123541.09
680	651000.96	123527.05
681	651007.60	123517.12
682	651027.54	123507.14
683	651032.50	123489.77
684	651049.24	123487.06
685	651323.94	123420.68
686	651380.97	123407.94
687	651535.35	123369.82
688	651600.71	123348.75
689	651646.61	123338.84
690	651785.22	123304.15
691	651849.67	123288.02
692	652119.51	123224.43
693	652202.64	123210.94

Обозначение характерных точек границы	Координаты, м (система координат МСК-166 (зона 3)	
	X	Y
694	652431.63	123158.82
695	652500.44	123138.10
696	652767.10	123072.37
697	652807.54	123067.13
698	653189.51	122952.68
699	653283.26	122924.59
700	653302.34	122952.78
701	653328.31	122987.40
702	653349.18	123013.37
703	653370.26	123038.23
704	653391.35	123061.54
705	653411.10	123082.18
706	653435.96	123106.81
707	653454.82	123123.46
708	653485.23	123150.31
709	653516.97	123176.51
710	653540.72	123194.71
711	653579.34	123222.00
712	653764.89	123348.74
713	653946.94	123472.99
714	654068.96	123556.26
715	654127.33	123593.77
716	654143.31	123603.31
717	654166.84	123615.96
718	654189.92	123626.62
719	654199.46	123631.72
720	654227.43	123643.26
721	654262.27	123655.03
722	654313.10	123669.68
723	654500.20	123714.29
724	654935.67	123817.27
725	655122.33	123861.22
726	655183.81	123876.09
727	655225.31	123887.85
728	655245.95	123894.95
729	655264.15	123901.61
730	655289.90	123912.04
731	655308.54	123920.48
732	655326.08	123928.91

Обозначение характерных точек границы	Координаты, м (система координат МСК-166 (зона 3)	
	X	Y
733	655347.61	123940.45
734	655370.02	123953.77
735	655384.89	123962.87
736	655394.88	123969.97
737	655416.41	123984.84
738	655430.61	123995.72
739	655445.93	124008.59
740	655466.79	124026.35
741	655492.32	124050.76
742	655514.95	124074.95
743	655548.69	124115.13
744	655611.50	124195.03
745	655628.59	124215.45
746	655651.68	124242.97
747	655672.09	124264.94
748	655693.85	124287.14
749	655718.04	124309.33
750	655746.00	124331.75
751	655769.09	124349.06
752	655789.95	124363.93
753	655924.45	124450.49
754	656020.29	124511.87
755	656049.76	124530.75
756	656050.59	124531.28
757	656080.30	124550.31
758	656175.70	124611.41
759	656212.32	124633.38
760	656238.95	124648.25
761	656260.93	124659.79
762	656273.13	124665.78
763	656302.43	124678.66
764	656291.98	124787.97
765	656260.77	125114.30
766	656240.70	125324.37
767	656214.21	125575.98
768	656148.37	126091.58
769	656145.66	126108.85
770	656138.47	126154.43
771	656135.96	126170.42

Обозначение характерных точек границы	Координаты, м (система координат МСК-166 (зона 3)	
	X	Y
772	656135.14	126175.57
773	656122.00	126284.74
774	656114.50	126456.97
775	656099.65	126798.41
776	656094.38	126863.51
777	656103.88	126940.85
778	656121.00	126996.38
779	656134.80	127081.91
780	656152.21	127237.91
781	656165.14	127568.50
782	656181.09	127791.64
783	656176.08	127808.46
784	656175.80	127858.50
785	656175.25	127985.94
786	656175.11	128021.63
787	656004.96	128158.42
788	655829.75	128295.25
789	655752.44	128413.13
790	655726.52	128456.74
791	655705.42	128492.25
792	655686.33	128511.92
793	655667.33	128547.43
794	655661.71	128557.93
795	655894.96	128598.72
796	655957.49	128608.48
797	656157.37	128646.28
798	656165.18	128647.76
799	656260.04	128665.70
800	656320.37	129026.26
801	656467.28	129015.45
802	656513.08	129067.25
803	656616.80	129778.37
804	656612.48	129796.56
805	656607.45	129809.51
806	656727.50	129965.52
807	656771.48	130030.60
808	656927.20	130262.99
809	657036.86	130430.60
810	657163.75	130636.83

Обозначение характерных точек границы	Координаты, м (система координат МСК-166 (зона 3)	
	X	Y
811	657267.76	130804.14
812	657328.38	130900.72
813	657367.31	130965.50
814	657375.03	130982.44
815	657386.92	131038.01
816	657401.78	131155.39
817	657424.96	131340.53
818	657435.66	131444.84
819	657447.54	131548.25
820	657479.34	131795.50
821	657504.90	131966.37
822	657519.16	132054.93
823	657542.64	132155.96
824	657562.55	132195.19
825	657588.70	132224.91
826	657606.23	132235.31
827	657660.31	132248.98
828	657841.59	132259.68
829	657856.17	132261.10
830	657858.43	132246.78
831	657941.29	132208.21
832	657970.23	132205.20
833	658017.10	132200.32
834	658045.90	132187.19
835	658051.67	132157.89
836	658051.69	132155.66
837	658052.06	132114.24
838	658066.43	132042.77
839	658101.63	131982.67
840	658156.05	131945.68
841	658190.96	131926.87
842	658221.64	131919.12
843	658246.44	131918.25
844	658277.12	131934.68
845	658303.52	131955.71
846	658328.59	131980.20
847	658373.03	132024.28
848	658421.57	132086.21
849	658486.89	132189.47

Обозначение характерных точек границы	Координаты, м (система координат МСК-166 (зона 3)	
	X	Y
850	658554.50	132278.62
851	658595.55	132318.45
852	658630.98	132383.46
853	658676.66	132445.77
854	658672.02	132390.82
855	658679.67	132300.81
856	658708.87	132194.47
857	658768.27	132085.10
858	658885.56	131940.60
859	658939.35	131872.32
860	658965.88	131856.75
861	658997.34	131867.91
862	659046.66	131923.96
863	659076.35	131968.11
864	659094.16	131981.13
865	659117.05	131984.91
866	659135.65	131976.13
867	659153.93	131960.27
868	659159.71	131930.96
869	659162.80	131860.86
870	659177.64	131776.43
871	659189.01	131739.07
872	659202.78	131717.14
873	659223.81	131706.70
874	659300.33	131711.80
875	659388.90	131710.25
876	659447.05	131701.14
877	659533.62	131672.97
878	659622.49	131654.92
879	659730.92	131658.82
880	659813.76	131652.36
881	659862.74	131652.34
882	659897.52	131667.64
883	659903.45	131693.34
884	659898.16	131765.22
885	659902.34	131804.42
886	659913.26	131826.16
887	659916.14	131833.05
888	659941.79	131841.64

Обозначение характерных точек границы	Координаты, м (система координат МСК-166 (зона 3)	
	X	Y
889	659968.30	131838.27
890	659998.53	131830.15
891	660049.49	131826.64
892	660095.70	131826.34
893	660129.17	131829.29
894	660157.81	131821.18
895	660176.88	131813.13
896	660197.50	131795.55
897	660229.25	131771.57
898	660246.71	131758.78
899	660294.40	131739.43
900	660356.48	131727.93
901	660509.40	131722.17
902	660574.75	131728.09
903	660633.75	131737.21
904	660758.23	131790.14
905	660816.15	131787.51
906	660851.00	131769.88
907	660874.17	131736.54
908	660898.75	131713.56
909	660948.16	131669.83
910	660992.01	131631.19
911	661012.09	131610.97
912	661032.09	131576.14
913	661037.52	131557.84
914	661068.78	131570.42
915	661105.53	131579.31
916	661147.70	131571.74
917	661186.15	131553.23
918	661204.29	131533.66
919	661202.06	131485.39
920	661187.64	131449.66
921	661177.48	131426.12
922	661165.08	131383.54
923	661179.71	131372.49
924	661216.28	131344.86
925	661254.76	131333.64
926	661278.68	131342.62
927	661293.50	131369.92

Обозначение характерных точек границы	Координаты, м (система координат МСК-166 (зона 3)	
	X	Y
928	661302.80	131397.25
929	661302.14	131406.60
930	661299.58	131442.26
931	661324.14	131417.54
932	661344.97	131404.18
933	661399.58	131453.16
934	661363.62	131473.13
935	661349.34	131500.13
936	661349.50	131530.62
937	661360.43	131553.87
938	661400.27	131587.69
939	661436.40	131601.80
940	661474.26	131603.35
941	661492.24	131592.47
942	661520.86	131549.23
943	661554.94	131514.92
944	661635.93	131487.48
945	661697.15	131472.73
946	661733.21	131472.50
947	661778.32	131481.17
948	661828.90	131500.57
949	661877.75	131532.54
950	661952.99	131480.81
951	661965.06	131466.81
952	661994.21	131446.70
953	662004.97	131442.04
954	662068.00	131421.70
955	662129.58	131418.24
956	662197.28	131408.60
957	662243.43	131399.11
958	662349.49	131360.11
959	662397.16	131347.54
960	662421.80	131347.37
961	662464.97	131359.36
962	662492.71	131363.77
963	662503.46	131357.56
964	662520.31	131340.60
965	662510.93	131313.08
966	662496.94	131287.13

Обозначение характерных точек границы	Координаты, м (система координат МСК-166 (зона 3)	
	X	Y
967	662472.19	131265.84
968	662432.16	131266.10
969	662415.14	131250.89
970	662411.98	131234.06
971	662411.93	131224.86
972	662430.34	131210.95
973	662459.56	131204.63
974	662465.60	131180.08
975	662454.68	131154.10
976	662433.06	131141.99
977	662411.46	131132.94
978	662366.84	131140.89
979	662320.69	131150.38
980	662309.86	131139.73
981	662305.18	131127.50
982	662297.34	131099.98
983	662284.95	131086.27
984	662264.88	131077.21
985	662217.12	131071.39
986	662220.04	131040.73
987	662223.02	131020.79
988	662238.31	130997.71
989	662255.51	130987.07
990	662262.37	130972.34
991	662260.30	130956.49
992	662234.35	130946.74
993	662212.35	130931.03
994	662210.30	130917.17
995	662234.20	130913.06
996	662280.08	130922.68
997	662300.01	130922.57
998	662333.87	130914.42
999	662335.79	130900.54
1000	662319.75	130880.82
1001	662313.70	130861.04
1002	662299.66	130845.28
1003	662279.66	130831.53
1004	662277.62	130819.66
1005	662277.55	130803.80

Обозначение характерных точек границы	Координаты, м (система координат МСК-166 (зона 3)	
	X	Y
1006	662323.53	130833.24
1007	662335.49	130835.14
1008	662347.42	130827.14
1009	662355.28	130803.32
1010	662347.11	130759.77
1011	662354.96	130731.98
1012	662356.84	130708.19
1013	662338.80	130684.52
1014	662320.81	130674.73
1015	662267.05	130684.97
1016	662227.22	130693.14
1017	662211.23	130683.33
1018	662191.23	130667.60
1019	662167.31	130669.73
1020	662147.50	130693.64
1021	662177.56	130729.12
1022	662183.62	130748.90
1023	662161.80	130770.83
1024	662137.87	130769.00
1025	662099.98	130763.29
1026	662074.09	130767.41
1027	662062.13	130767.49
1028	662051.75	130784.24
1029	662012.12	130783.02
1030	661979.87	130787.60
1031	661988.47	130763.69
1032	662012.68	130721.96
1033	662033.39	130676.78
1034	662068.02	130628.06
1035	662076.59	130596.82
1036	662071.27	130576.07
1037	662072.90	130551.80
1038	662086.75	130532.66
1039	662110.84	130464.95
1040	662107.11	130411.26
1041	662094.69	130361.10
1042	662075.31	130316.18
1043	662027.77	130205.60
1044	661980.34	130122.74

Обозначение характерных точек границы	Координаты, м (система координат МСК-166 (зона 3)	
	X	Y
1045	661925.96	130041.65
1046	661896.09	129988.13
1047	661890.67	129944.85
1048	661914.70	129865.01
1049	661916.32	129837.28
1050	661931.82	129797.34
1051	661931.71	129771.35
1052	661942.08	129753.97
1053	661975.23	129762.42
1054	662016.13	129815.58
1055	662072.63	129819.70
1056	662137.55	129818.99
1057	662158.54	129831.34
1058	662204.67	129847.71
1059	662280.11	129865.97
1060	662410.01	129890.13
1061	662529.34	129893.54
1062	662608.90	129895.14
1063	662602.33	129830.66
1064	662602.20	129803.61
1065	662633.57	129795.09
1066	662641.86	129778.38
1067	662633.43	129765.95
1068	662608.27	129755.70
1069	662585.24	129755.84
1070	662570.55	129747.62
1071	662623.77	129736.64
1072	662734.50	129726.78
1073	662879.08	129716.70
1074	662903.77	129731.84
1075	662892.86	129702.75
1076	662853.72	129590.01
1077	662823.84	129515.63
1078	662782.24	129448.90
1079	662776.98	129401.13
1080	662757.95	129326.90
1081	662734.24	129252.69
1082	662761.94	129175.84
1083	662816.81	129107.74

Обозначение характерных точек границы	Координаты, м (система координат МСК-166 (зона 3)	
	X	Y
1084	662859.02	129050.63
1085	662887.64	129001.92
1086	662930.58	128931.08
1087	662982.27	128833.71
1088	663069.39	128720.68
1089	663110.17	128665.29
1090	663123.91	128642.64
1091	663137.09	128621.81
1092	663152.17	128597.18
1093	663159.64	128572.61
1094	663168.98	128538.59
1095	663176.38	128495.15
1096	663210.23	128428.91
1097	663238.51	128389.12
1098	663249.69	128341.87
1099	663272.30	128307.77
1100	663300.61	128273.64
1101	663330.94	128265.90
1102	663361.69	128218.77
1103	663408.88	128151.57
1104	663446.23	128094.28
1105	663507.41	128058.48
1106	663600.40	128052.00
1107	663675.61	128053.50
1108	663756.80	128062.83
1109	663824.16	128078.15
1110	663842.01	128085.91
1111	663884.15	128112.90
1112	663911.57	128175.69
1113	663948.00	128229.43
1114	663969.22	128253.28
1115	664035.49	128296.09
1116	664064.24	128338.51
1117	664129.91	128421.27
1118	664209.89	128510.03
1119	664271.45	128586.74
1120	664314.58	128649.36
1121	664347.29	128661.33
1122	664359.53	128661.25

Обозначение характерных точек границы	Координаты, м (система координат МСК-166 (зона 3)	
	X	Y
1123	664381.83	128630.68
1124	664414.20	128569.62
1125	664422.31	128555.37
1126	664479.40	128546.90
1127	664534.45	128536.41
1128	664563.13	128564.64
1129	664565.30	128593.03
1130	664584.02	128667.98
1131	664584.37	128749.11
1132	664588.67	128795.74
1133	664598.93	128809.88
1134	664626.37	128824.77
1135	664693.18	128812.79
1136	664820.94	128759.64
1137	664888.04	128722.94
1138	664897.86	128695.26
1139	664923.15	128680.17
1140	664950.82	128664.95
1141	665006.27	128657.09
1142	665066.78	128651.70
1143	665104.58	128646.44
1144	665133.38	128636.62
1145	665134.99	128634.60
1146	665188.94	128563.42
1147	665299.09	128662.05
1148	665498.41	128847.41
1149	665580.20	128922.62
1150	665694.04	129026.60
1151	665829.78	129150.63
1152	665975.15	129280.58
1153	666058.38	129360.41
1154	666060.23	129362.09
1155	666062.77	129364.42
1156	666065.15	129366.59
1157	666067.34	129368.59
1158	666070.27	129371.26
1159	666073.18	129373.92
1160	666076.87	129377.28
1161	666085.02	129384.73

Обозначение характерных точек границы	Координаты, м (система координат МСК-166 (зона 3)	
	X	Y
1162	666088.69	129388.08
1163	666097.21	129390.31
1	666198.44	129521.88

Площадь муниципального образования 27403,14 га.

Приложение 23 к Закону края
от 22 декабря 2022 г. № 4-1427

Приложение 23 к Закону края
от 25 февраля 2005 г. № 13-3113

Текстовое описание местоположения границ муниципального образования Преображенский сельсовет

По смежеству с землями муниципального образования
город Назарово

Граница муниципального образования Преображенский сельсовет по смежеству с землями муниципального образования город Назарово проходит от точки 1 (узловая точка) до точки 203 (узловая точка) протяженностью 17828,80 м.

От точки 1 – узловой точки пересечения границ муниципального образования Верхнеададымский сельсовет, муниципального образования город Назарово и муниципального образования Преображенский сельсовет граница следует на юго-восток ломаной линией 422,19 м, пересекая Красноярскую железную дорогу, по пастбищу вдоль полосы отвода технологической дороги с северной стороны до точки 10.

От точки 10 граница идет в северо-восточном направлении ломаной линией 806,12 м по пашне вдоль полосы отвода технологической дороги с северной стороны до точки 16. Далее граница проходит в юго-восточном направлении прямой линией 36,62 м по пашне вдоль полосы отвода технологической автодороги с северной стороны до реки Ададым (точка 17).

От точки 17 граница следует извилистой линией общим расстоянием 1745,85 м по середине реки Ададым вниз по течению: в северо-восточном направлении до точки 33, в юго-восточном направлении до точки 41. Затем граница идет в северо-восточном направлении ломаной линией 1269,47 м по пастбищу вдоль полосы отвода технологической дороги с северной стороны до точки 50.

От точки 50 граница проходит на юго-запад прямой линией 201,86 м по кустарникам, пересекая железнодорожные пути и полосу отвода технологической дороги, до точки 51. Далее граница следует на юго-восток ломаной линией 1571,92 м по нарушенным землям до точки 65. Затем граница идет общим направлением на восток ломаной линией 1443,11 м по кустарникам, пересекая полевую дорогу, до точки 88.

От точки 88 граница проходит на юго-восток ломаной линией 1628,53 м по границе территории садовых участков до точки 114. Далее граница следует в юго-западном направлении ломаной линией 1896,14 м по границе территории садовых участков до точки 144. Затем граница идет в юго-восточном направлении прямой линией 663,51 м по границе территории садовых участков до точки 145.

От точки 145 граница проходит на северо-восток ломаной линией 452,09 м по границе территории садовых участков до точки 147. Далее граница следует на юго-

восток ломаной линией 68,84 м по пастбищу до точки 149. Затем граница идет изогнутой линией общим расстоянием 1910,50 м по кустарникам и границе территории садовых участков: на северо-восток до точки 164, на северо-запад до точки 170.

От точки 170 граница проходит на северо-восток ломаной линией 195,15 м по кустарникам, пашне вдоль границы территории садовых участков до точки 174. Далее граница следует на восток ломаной линией 385,37 м по границе территории садовых участков до точки 176. Затем граница идет на юго-восток прямой линией 71,27 м по пашне до точки 177.

От точки 177 граница проходит в северо-восточном направлении прямой линией 247,84 м по пастбищу, кустарникам, пересекая автомобильную дорогу Назарово – Сахапта – Подсосное, до точки 182. Далее граница следует в юго-восточном направлении ломаной линией 322,11 м по пастбищу, кустарникам до точки 187.

От точки 187 граница идет в северо-восточном направлении ломаной линией 697,57 м по границе территории садовых участков до точки 196. Затем граница проходит в юго-восточном направлении ломаной линией 945,79 м по границе территории садовых участков до точки 199.

От точки 199 граница следует на северо-восток ломаной линией 846,95 м по лесу вдоль территории садовых участков с южной стороны до точки 203 – узловой точки пересечения границ муниципального образования город Назарово, муниципального образования Краснополянский сельсовет и муниципального образования Преображенский сельсовет.

По смежеству с землями муниципального образования
Краснополянский сельсовет

Граница муниципального образования Преображенский сельсовет по смежеству с землями муниципального образования Краснополянский сельсовет проходит от точки 203 (узловая точка) до точки 407 (узловая точка) протяженностью 24127,45 м.

От точки 203 – узловой точки пересечения границ муниципального образования город Назарово, муниципального образования Краснополянский сельсовет и муниципального образования Преображенский сельсовет граница следует в северо-восточном направлении ломаной линией 614,64 м по болоту, лесу, сенокосу до точки 210.

От точки 210 граница идет на юго-восток ломаной линией 5926,22 м по лесу, болоту и сенокосу, пересекая полевые дороги, до точки 268. Далее граница проходит на юг ломаной линией 1660,66 м по пастбищу, лесу, сенокосу и болоту до точки 281. Затем граница следует на юго-восток ломаной линией 1697,04 м по сенокосу, пересекая реку Сереж, по пастбищу, болоту, кустарникам до точки 303.

От точки 303 граница идет на северо-запад прямой линией 329,31 м по лесу и сенокосу до точки 305. Далее граница проходит в юго-западном направлении ломаной линией 1659,86 м по сенокосу и лесу до точки 315. Затем граница следует в юго-восточном направлении прямой линией 2377,15 м по лесу до полевой дороги

(точка 321).

От точки 321 граница идет на юг прямой линией 1800,82 м по полевой дороге до точки 326. Далее граница проходит на юго-запад прямой линией 1324,63 м по сенокосу, лесу до точки 337. Затем граница следует на северо-запад прямой линией 457,47 м по лесу до точки 340. Далее граница идет на юго-запад ломаной линией 918,65 м по сенокосу, лесу, пашне до точки 349.

От точки 349 граница проходит в юго-восточном направлении прямой линией 868,83 м по сенокосу и лесу до точки 354. Затем граница следует в юго-западном направлении ломаной линией 1458,13 м по пастбищу, сенокосу, лесу, пашне до точки 364. Далее граница идет на юго-восток прямой линией 749,15 м по лесу, пашне, пастбищу до безымянного ручья (точка 369).

От точки 369 граница проходит на юго-запад и юго-восток извилистой линией 2284,89 м по руслу безымянного ручья вниз по течению до реки Березовка до точки 407 – узловой точки пересечения границ муниципального образования Краснополянский сельсовет, муниципального образования Сахаптинский сельсовет и муниципального образования Преображенский сельсовет.

По смежеству с землями муниципального образования
Сахаптинский сельсовет

Граница муниципального образования Преображенский сельсовет по смежеству с землями муниципального образования Сахаптинский сельсовет проходит от точки 407 (узловая точка) до точки 460 (узловая точка) протяженностью 5840,18 м.

От точки 407 – узловой точки пересечения границ муниципального образования Краснополянский сельсовет, муниципального образования Сахаптинский сельсовет и муниципального образования Преображенский сельсовет граница следует на запад прямой линией 32,85 м по середине реки Березовка вниз по течению до точки 408.

От точки 408 граница идет в северо-западном направлении прямой линией 95,22 м по лесу до точки 410. Затем граница проходит на юго-запад ломаной линией 156,94 м по сенокосу, лесу до точки 412. Далее граница следует в северо-западном направлении ломаной линией 61,33 м по пашне, сенокосу, лесу до точки 414.

От точки 414 граница идет на юго-запад ломаной линией 639,49 м по пашне, сенокосу, лесу до точки 422. Затем граница проходит на северо-запад прямой линией 262,25 м по пашне, пастбищу до точки 424. Далее граница следует на запад ломаной линией 2812,80 м по лесу, сенокосу, пашне, пересекая автомобильную дорогу Назарово – Сахапта – Подсосное, до точки 449.

От точки 449 граница идет в юго-западном направлении плавной линией 1779,30 м по пашне, сенокосу до точки 460 – узловой точки пересечения границ муниципального образования Сахаптинский сельсовет, муниципального образования Степновский сельсовет и муниципального образования Преображенский сельсовет.

По смежеству с землями муниципального образования
Степновский сельсовет

Граница муниципального образования Преображенский сельсовет по смежеству с землями муниципального образования Степновский сельсовет проходит от точки 460 (узловая точка) до точки 683 (узловая точка) протяженностью 23275,66 м.

От точки 460 – узловой точки пересечения границ муниципального образования Сахаптинский сельсовет, муниципального образования Степновский сельсовет и муниципального образования Преображенский сельсовет граница следует на северо-запад прямой линией 1495,99 м по сенокосу, пашне, кустарникам до точки 474.

От точки 474 граница идет на запад прямой линией 618,38 м по пашне до точки 476. Затем граница следует в северо-западном направлении ломаной линией 510,90 м по пашне до полевой дороги (точка 483). Далее граница проходит в западном и юго-западном направлении ломаной линией 5028,73 м по полевой дороге до точки 499.

От точки 499 граница следует в юго-восточном направлении прямой линией 1254,09 м по полевой дороге до точки 508. Затем граница идет на юго-запад изогнутой линией 1576,60 м по полевой дороге до точки 526. Далее граница проходит на северо-запад ломаной линией 212,34 м по пашне и сенокосу до точки 531.

От точки 531 граница следует на юго-запад прямой линией 109,36 м по границе пашни и леса до точки 534. Затем граница идет на юго-восток прямой линией 596,33 м по пашне до точки 539. Далее граница проходит в юго-западном направлении ломаной линией 1089,06 м по лесу, пашне и сенокосу до точки 549.

От точки 549 граница следует на северо-запад изогнутой линией 421,77 м по пашне, сенокосу, лесу до точки 557. Затем граница идет на северо-восток изогнутой линией 213,26 м по лесу и пашне до точки 561. Далее граница проходит в северо-западном направлении ломаной линией 144,52 м по пашне до точки 564.

От точки 564 граница следует на юго-запад ломаной линией 364,40 м по пашне и сенокосу до полевой дороги (точка 569). Затем граница идет на северо-запад ломаной линией 1287,40 м по полевой дороге до точки 579. Далее граница проходит общим направлением на юго-запад ломаной линией 2902,74 м по полевой дороге до точки 600.

От точки 600 граница следует на северо-восток прямой линией 1432,64 м по полевой дороге до точки 606. Затем граница идет в западном направлении прямой линией 444,51 м по полевой дороге до точки 609. Далее граница проходит на северо-восток прямой линией 649,52 м по сенокосу, лесу, пашне до точки 616.

От точки 616 граница следует в юго-западном направлении прямой линией 182,98 м по пашне, лесу, сенокосу до точки 619. Затем граница идет в северо-западном направлении прямой линией 1530,01 м по пашне, лесу и болоту до реки Сереж (точка 629).

От точки 629 граница проходит общим направлением на юго-запад извилистой линией 1210,13 м по середине реки Сереж вверх по течению

до точки 683 – узловой точки пересечения границ муниципального образования Степновский сельсовет, муниципального образования Верхнеададымский сельсовет и муниципального образования Преображенский сельсовет.

По смежеству с землями муниципального образования
Верхнеададымский сельсовет

Граница муниципального образования Преображенский сельсовет по смежеству с землями муниципального образования Верхнеададымский сельсовет проходит от точки 683 (узловая точка) до точки 1 (узловая точка) протяженностью 31503,79 м.

От точки 683 – узловой точки пересечения границ муниципального образования Степновский сельсовет, муниципального образования Верхнеададымский сельсовет и муниципального образования Преображенский сельсовет граница следует на северо-запад ломаной линией 2322,16 м по болоту, кустарникам, пастбищу, сенокосу, пашне до полосы отвода Красноярской железной дороги (точка 699).

От точки 699 граница идет на северо-восток извилистой линией 3575,82 м по середине полосы отвода Красноярской железной дороги до точки 763. Далее граница проходит на восток ломаной линией 3360,80 м по сенокосу и пашне, пересекая линию электропередачи и полевую дорогу, до точки 786. Затем граница следует на юго-восток ломаной линией 753,23 м по пашне, сенокосу до точки 794.

От точки 794 граница идет на северо-восток ломаной линией 973,56 м по сенокосу, пашне до точки 800. Далее граница проходит на север прямой линией 147,31 м по пашне, пересекая линию электропередачи, до точки 801. Затем граница следует в северо-восточном направлении ломаной линией 787,79 м по пашне до точки 803.

От точки 803 граница идет на юго-восток прямой линией 32,59 м по пашне до автомобильной дороги Преображенский – Чердынь (точка 805). Далее граница проходит в северо-восточном направлении ломаной линией 2944,95 м по середине автомобильной дороги Преображенский – Чердынь до точки 829.

От точки 829 граница следует по полевой дороге вдоль берега отстойника Сережский с восточной стороны: в северо-западном направлении изогнутой линией 591,75 м до точки 843, в северо-восточном направлении изогнутой линией 687,45 м до точки 853, общим северо-западным направлением извилистой линией 1893,90 м до точки 882.

От точки 882 граница идет на восток ломаной линией 169,67 м по границе пашни и кустарников до точки 887. Затем граница проходит на север ломаной линией 215,97 м по границе пашни и кустарников до полевой дороги (точка 893). Далее граница следует общим направлением на северо-запад извилистой линией 1234,38 м по полевой дороге до точки 918.

От точки 918 граница идет в юго-западном направлении ломаной линией 156,84 м по границе пашни и пастбища до точки 922. Затем граница проходит на северо-запад ломаной линией 104,25 м по границе пастбища и пашни до точки 925. Далее граница следует на северо-восток ломаной линией 85,48 м по границе

пастбища и пашни до точки 928.

От точки 928 граница идет на восток прямой линией 45,13 м по границе пастбища и пашни до полевой дороги (точка 930). Затем граница проходит на северо-запад прямой линией 59,59 м по полевой дороге до точки 932. Далее граница следует в северо-восточном направлении прямой линией 73,36 м по пастбищу до берега водохранилища Южное (точка 933).

От точки 933 граница идет извилистой линией по берегу водохранилища Южное: общим направлением на северо-восток 218,90 м до точки 939, общим направлением на северо-запад 1198,65 м до точки 964, общим направлением на юго-запад 572,97 м до точки 985, общим направлением на северо-запад 662,36 м до точки 1012, общим направлением на юго-восток 535,44 м до точки 1030.

От точки 1030 граница проходит на северо-запад ломаной линией 356,76 м по границе кустарников и болота до точки 1039. Затем граница следует на юго-запад ломаной линией 572,80 м по границе болота и кустарников до точки 1047. Далее граница идет в северо-западном направлении ломаной линией 200,23 м по границе кустарников и болота до точки 1052.

От точки 1052 граница проходит общим направлением на северо-восток ломаной линией 704,86 м по пастбищу, болоту, кустарникам до точки 1062. Затем граница следует на запад прямой линией 91,86 м по границе пастбища и сенокоса до точки 1064. Далее граница идет на северо-запад ломаной линией 51,16 м по границе сенокоса и пастбища до точки 1066.

От точки 1066 граница проходит на юго-запад ломаной линией 82,05 м по границе сенокоса и пастбища до точки 1070. Затем граница следует ломаной линией по пашне и сенокосу: на север 310,44 м до точки 1073, на северо-восток 28,96 м до полевой дороги (точка 1074). Далее граница идет ломаной линией по полевой дороге: на юго-запад 511,80 м до точки 1081, на северо-запад 1545,47 м до точки 1106.

От точки 1106 граница проходит в северо-восточном направлении ломаной линией 1025,39 м по границе пашни и кустарников до точки 1121. Затем граница следует в северо-западном направлении ломаной линией 249,34 м по границе пашни и кустарников до точки 1127.

От точки 1127 граница идет в северо-восточном направлении ломаной линией 322,62 м по пастбищу, пашне до точки 1134. Далее граница проходит на северо-запад извилистой линией 650,38 м по пашне и пастбищу, пересекая реку Ададым, до полосы отвода Красноярской железной дороги (точка 1146).

От точки 1146 граница следует на северо-восток ломаной линией 1395,37 м по середине полосы отвода Красноярской железной дороги до точки 1 – узловой точки пересечения границ муниципального образования Верхнеададымский сельсовет, муниципального образования город Назарово и муниципального образования Преображенский сельсовет.

Приложение 24 к Закону края
от 22 декабря 2022 г. № 4-1427

Приложение 24 к Закону края
от 25 февраля 2005 г. № 13-3113

Графическое отображение местоположения границ муниципального образования Преображенский сельсовет

Раздел I. Обзорная схема местоположения границ муниципального образования

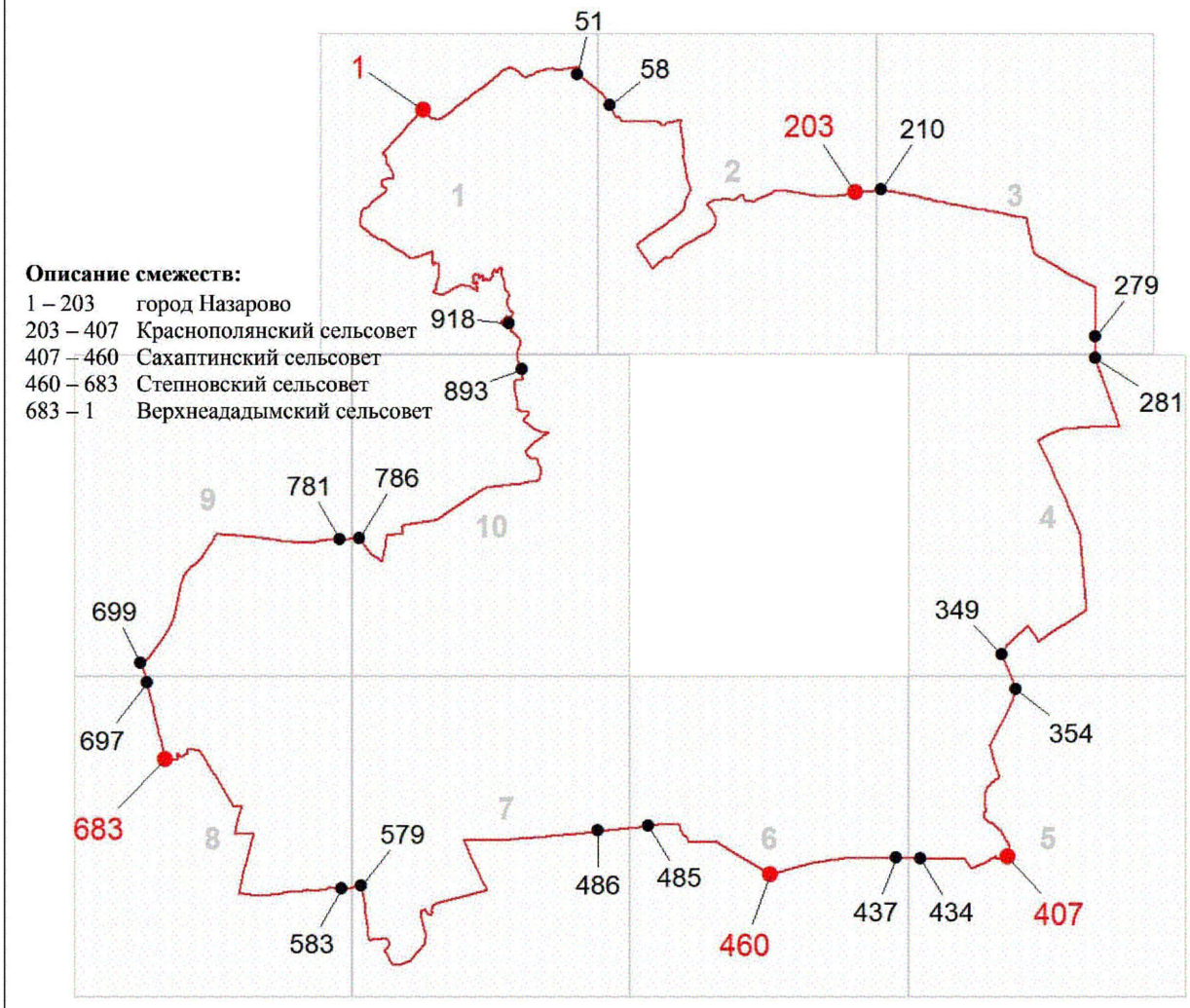

Описание смежеств:

1 – 203	город Назарово
203 – 407	Краснополянский сельсовет
407 – 460	Сахаптинский сельсовет
460 – 683	Степновский сельсовет
683 – 1	Верхнеададымский сельсовет

Масштаб 1:200000

Используемые условные знаки и обозначения:

- Граница муниципального образования
- 1 — Узловая точка границы муниципального образования и её номер
- 210 — Поворотная точка границы муниципального образования и её номер
- 1 — Номер выносного листа обзорной схемы местоположения границ муниципального образования

К приложению 24

Раздел II. Выносные листы обзорной схемы местоположения границ муниципального образования

Выносной лист № 1 (граница муниципального образования от точки 1 до точки 51, от точки 918 до точки 1)



Масштаб 1:25000

Условные обозначения:

Граница муниципального образования

Характерная точка границы муниципального образования

1 Надписи номеров характерных точек границы муниципального образования

К приложению 24

Выносной лист № 2 (граница муниципального образования от точки 58 до точки 203)



Масштаб 1:25000

Условные обозначения:

Граница муниципального образования

Характерная точка границы муниципального образования

1 Надписи номеров характерных точек границы муниципального образования

К приложению 24

Выносной лист № 3 (граница муниципального образования от точки 210 до точки 279)



Масштаб 1:100000

Условные обозначения:

Граница муниципального образования

Характерная точка границы муниципального образования

1 Надписи номеров характерных точек границы муниципального образования

К приложению 24

Выносной лист № 4 (граница муниципального образования от точки 281 до точки 349)



Масштаб 1:100000

Условные обозначения:

Граница муниципального образования

Характерная точка границы муниципального образования

1 Надписи номеров характерных точек границы муниципального образования

К приложению 24

Выносной лист № 5 (граница муниципального образования от точки 354 до точки 434)



Масштаб 1:100000

Условные обозначения:

Граница муниципального образования

Характерная точка границы муниципального образования

1 Надписи номеров характерных точек границы муниципального образования

К приложению 24

Выносной лист № 6 (граница муниципального образования от точки 437 до точки 485)



Масштаб 1:25000

Условные обозначения:

Граница муниципального образования

Характерная точка границы муниципального образования

1 Надписи номеров характерных точек границы муниципального образования

К приложению 24

Выносной лист № 7 (граница муниципального образования от точки 486 до точки 579)



Масштаб 1:25000

Условные обозначения:

Граница муниципального образования

Характерная точка границы муниципального образования

1 Надписи номеров характерных точек границы муниципального образования

К приложению 24

Выносной лист № 8 (граница муниципального образования от точки 583 до точки 697)



Масштаб 1:25000

Условные обозначения:

Граница муниципального образования

Характерная точка границы муниципального образования

1 Надписи номеров характерных точек границы муниципального образования

К приложению 24

Выносной лист № 9 (граница муниципального образования от точки 699 до точки 781)



Масштаб 1:25000

Условные обозначения:

Граница муниципального образования

Характерная точка границы муниципального образования

1 Надписи номеров характерных точек границы муниципального образования

К приложению 24

Выносной лист № 10 (граница муниципального образования от точки 786 до точки 893)



Масштаб 1:25000

Условные обозначения:

Граница муниципального образования

Характерная точка границы муниципального образования

1 Надписи номеров характерных точек границы муниципального образования

Приложение 25 к Закону края
от 22 декабря 2022 г. № 4-1427

Приложение 25 к Закону края
от 25 февраля 2005 г. № 13-3113

Координаты характерных точек границ муниципального образования Сахаптинский сельсовет

Обозначение характерных точек границы	Координаты, м (система координат МСК-166 (зона 3)	
	X	Y
1	615728.71	158396.65
2	615745.32	158399.28
3	615803.38	158402.79
4	615956.88	158350.77
5	616103.44	158280.02
6	616178.36	158281.61
7	616210.99	158307.64
8	616315.03	158390.66
9	616546.95	158560.03
10	616608.31	158585.77
11	616653.72	158585.20
12	616736.27	158558.17
13	617122.47	158507.59
14	617130.94	158477.68
15	617150.06	158454.65
16	617088.01	158359.34
17	617097.61	158305.01
18	617134.78	158280.83
19	617269.38	158260.32
20	617315.04	158249.24
21	617358.60	158206.90
22	617364.18	158098.39
23	617366.71	158020.42
24	617382.16	158002.06
25	617425.74	157924.82
26	617465.38	157893.36
27	617524.46	157877.88
28	617547.96	157859.89
29	617555.15	157840.63
30	617565.03	157797.71

Обозначение характерных точек границы	Координаты, м (система координат МСК-166 (зона 3)	
	X	Y
31	617591.87	157763.50
32	617690.49	157755.49
33	617724.37	157741.52
34	617727.35	157704.21
35	617665.37	157640.59
36	617603.77	157610.85
37	617541.82	157550.62
38	617510.35	157476.46
39	617488.53	157351.35
40	617442.91	157229.93
41	617418.13	157145.52
42	617450.68	157012.96
43	617421.59	156847.28
44	617362.02	156695.52
45	617391.76	156628.51
46	617412.18	156573.25
47	617430.02	156488.88
48	617445.35	156460.63
49	617472.93	156407.32
50	617548.37	156367.00
51	617692.13	156479.58
52	617761.50	156525.77
53	617812.62	156546.48
54	617881.38	156536.28
55	617931.46	156535.66
56	617985.38	156535.68
57	618012.99	156576.87
58	618020.92	156622.18
59	618062.65	156671.56
60	618110.38	156722.32
61	618158.40	156800.93
62	618242.98	156974.95
63	618309.33	157145.18
64	618350.33	157358.90
65	618356.37	157508.10
66	618362.66	157625.35
67	618377.78	157732.10
68	618420.05	157793.70
69	618476.25	157812.08

Обозначение характерных точек границы	Координаты, м (система координат МСК-166 (зона 3)	
	X	Y
70	618606.63	157799.01
71	618685.01	157811.48
72	618743.89	157829.56
73	618859.87	157876.07
74	618893.87	157887.53
75	619041.12	157968.98
76	619108.51	158022.67
77	619212.05	158032.12
78	619288.78	158060.15
79	619340.52	158131.95
80	619359.89	158236.76
81	619406.72	158280.91
82	619556.55	158514.04
83	619553.64	158723.74
84	619571.09	158870.28
85	619646.69	158966.61
86	619707.09	159054.16
87	619732.67	159120.06
88	619748.81	159224.50
89	619739.28	159313.72
90	619788.78	159501.80
91	619820.60	159522.37
92	620231.49	159543.49
93	620326.72	159584.25
94	620537.98	159644.53
95	620730.86	159752.14
96	620843.71	159711.85
97	620906.04	159695.52
98	620988.33	159717.84
99	621070.81	159755.71
100	621199.63	159746.34
101	621281.60	159804.68
102	621222.05	159880.58
103	621217.52	159925.74
104	621245.55	159955.45
105	621291.10	159977.44
106	621323.95	159989.56
107	621369.52	160014.05
108	621440.49	160058.28

Обозначение характерных точек границы	Координаты, м (система координат МСК-166 (зона 3)	
	X	Y
109	621481.02	160082.83
110	621554.28	160106.98
111	621612.30	160118.79
112	621656.37	160117.66
113	621687.69	160174.07
114	621775.59	160367.08
115	621845.57	160488.73
116	621954.01	160567.37
117	622055.56	160624.21
118	622103.13	160669.76
119	622307.03	160903.30
120	622456.62	161176.33
121	622519.82	161267.22
122	622572.40	161317.43
123	622626.27	161331.45
124	622651.27	161364.56
125	622670.53	161389.41
126	622722.67	161395.31
127	622771.87	161427.28
128	622800.31	161476.63
129	622829.25	161511.91
130	622866.11	161495.10
131	622910.93	161480.59
132	622949.29	161477.94
133	623016.02	161470.26
134	623067.67	161490.24
135	623129.67	161502.53
136	623182.25	161496.35
137	623221.04	161481.63
138	623283.47	161481.85
139	623350.93	161510.45
140	623461.82	161562.75
141	623542.50	161559.60
142	623583.72	161532.88
143	623634.37	161524.62
144	623680.21	161481.97
145	623705.76	161470.21
146	623768.78	161508.70
147	623812.17	161549.45

Обозначение характерных точек границы	Координаты, м (система координат МСК-166 (зона 3)	
	X	Y
148	623851.08	161580.12
149	623894.12	161571.66
150	623937.25	161554.58
151	623991.82	161517.49
152	624079.44	161455.15
153	624110.96	161443.18
154	624135.87	161436.25
155	624199.04	161425.55
156	624248.64	161390.17
157	624295.09	161371.40
158	624346.70	161370.77
159	624378.17	161355.49
160	624399.83	161355.22
161	624428.05	161346.60
162	624457.53	161298.22
163	624487.14	161247.02
164	624582.39	161230.30
165	624631.53	161207.89
166	624756.52	161204.31
167	624865.78	161190.09
168	624937.59	161178.14
169	625065.07	161105.39
170	625167.73	161047.84
171	625232.53	161032.15
172	625315.71	161024.52
173	625372.18	161008.94
174	625455.85	160965.52
175	625485.16	160934.35
176	625510.62	160868.15
177	625519.50	160818.79
178	625541.12	160777.26
179	625621.80	160717.72
180	625695.94	160672.03
181	625760.09	160623.98
182	625866.69	160571.42
183	625988.75	160560.97
184	626036.85	160542.17
185	626101.53	160514.89
186	626132.87	160486.37

Обозначение характерных точек границы	Координаты, м (система координат МСК-166 (зона 3)	
	X	Y
187	626189.06	160444.28
188	626245.43	160418.76
189	626335.05	160389.52
190	626403.61	160340.90
191	626472.13	160339.34
192	626538.50	160341.72
193	626599.15	160321.74
194	626639.44	160278.86
195	626710.63	160202.87
196	626759.49	160132.12
197	626823.14	160098.14
198	626874.53	160131.13
199	626945.76	160114.24
200	627000.98	160108.99
201	627049.68	160140.46
202	627149.28	160196.51
203	627237.19	160234.38
204	627309.10	160283.90
205	627406.43	160342.27
206	627436.60	160364.81
207	627485.51	160416.89
208	627534.36	160464.40
209	627583.15	160505.03
210	627622.72	160518.49
211	627646.21	160509.27
212	627653.29	160480.31
213	627662.27	160454.45
214	627676.72	160444.89
215	627693.80	160445.51
216	627712.56	160456.25
217	627746.92	160452.44
218	627777.85	160460.60
219	627814.66	160472.99
220	627939.04	160571.09
221	627975.13	160575.41
222	628009.79	160563.56
223	628087.03	159416.20
224	628092.21	159387.06
225	628106.64	159368.71

Обозначение характерных точек границы	Координаты, м (система координат МСК-166 (зона 3)	
	X	Y
226	628109.95	159334.14
227	628107.82	159305.09
228	628103.94	159283.32
229	628161.88	154682.65
230	628171.46	154614.01
231	628172.23	154545.46
232	628189.92	154408.20
233	628206.55	154311.77
234	628246.84	154209.33
235	628275.18	154133.12
236	628323.94	154021.76
237	628407.97	153915.86
238	628480.68	153850.90
239	628626.24	153735.58
240	628772.24	153663.99
241	628976.69	153568.44
242	629052.22	153491.79
243	629106.19	153420.13
244	629274.88	153165.64
245	629356.07	153068.53
246	629440.45	152997.60
247	629509.07	152964.52
248	629530.30	152960.82
249	629543.35	152952.22
250	629699.76	152967.36
251	629767.78	152973.37
252	630026.71	153041.47
253	630292.20	153085.86
254	630462.01	153077.26
255	630546.81	153062.83
256	630546.02	152985.17
257	630511.47	152928.13
258	630507.32	152853.88
259	630540.85	152809.62
260	630640.41	152769.82
261	630694.21	152757.65
262	630730.33	152729.89
263	630783.26	152731.64
264	630806.71	152723.43

Обозначение характерных точек границы	Координаты, м (система координат МСК-166 (зона 3)	
	X	Y
265	630830.56	152704.14
266	630856.10	152693.98
267	630878.44	152688.74
268	630910.77	152685.87
269	630918.67	152661.99
270	630933.88	152631.32
271	630961.24	152598.05
272	630982.01	152580.67
273	631008.01	152529.25
274	631056.40	152499.76
275	631121.36	152491.24
276	631148.36	152490.61
277	631154.83	152489.52
278	631169.38	152470.69
279	631158.45	152448.13
280	631136.78	152423.02
281	631141.81	152389.61
282	631124.05	152353.78
283	631103.72	152328.66
284	631134.12	152286.97
285	631155.24	152254.71
286	631169.72	152227.87
287	631170.86	152215.87
288	631174.39	152178.66
289	631170.57	152153.75
290	631184.47	152110.83
291	631201.67	152039.34
292	631201.45	152016.17
293	631220.69	151969.62
294	631229.18	151923.19
295	631232.25	151869.68
296	631231.64	151807.31
297	631218.79	151773.59
298	631194.86	151704.34
299	631163.39	151595.97
300	631145.26	151571.23
301	631129.02	151557.14
302	631112.71	151535.93
303	631098.00	151495.10

Обозначение характерных точек границы	Координаты, м (система координат МСК-166 (зона 3)	
	X	Y
304	631083.55	151481.00
305	631029.75	151469.12
306	631004.63	151462.27
307	630985.00	151467.84
308	630968.85	151462.67
309	630946.40	151500.46
310	630897.38	151519.84
311	630865.04	151550.90
312	630857.14	151574.80
313	630834.83	151579.02
314	630787.71	151601.50
315	630749.03	151641.40
316	630722.04	151691.79
317	630679.62	151695.30
318	630630.63	151685.49
319	630492.43	151692.63
320	630358.64	151660.66
321	630299.09	151636.37
322	630219.42	151639.55
323	630143.88	151601.47
324	630111.82	151605.01
325	630096.03	151630.70
326	630083.64	151675.49
327	630051.68	151688.60
328	630022.12	151621.93
329	629989.94	151612.71
330	629961.41	151648.11
331	629913.43	151664.58
332	629829.77	151643.16
333	629787.71	151575.76
334	629756.53	151546.45
335	629725.44	151543.33
336	629700.94	151524.33
337	629666.68	151525.11
338	629614.95	151478.96
339	629583.07	151497.95
340	629536.48	151477.15
341	629543.74	151443.17
342	629551.36	151406.96

Обозначение характерных точек границы	Координаты, м (система координат МСК-166 (зона 3)	
	X	Y
343	629563.52	151339.85
344	629640.55	151270.42
345	629657.23	151226.71
346	629633.23	151193.63
347	629568.36	151205.41
348	629507.52	151217.32
349	629463.44	151238.90
350	629415.10	151239.19
351	629360.97	151260.41
352	629317.55	151235.69
353	629282.14	151212.27
354	629267.74	151192.62
355	629246.62	151191.87
356	629217.85	151207.96
357	629199.89	151203.29
358	629189.47	151184.80
359	629167.28	151186.01
360	629152.77	151197.57
361	629162.07	151219.06
362	629134.33	151262.37
363	629090.69	151271.88
364	629052.08	151227.39
365	629039.66	151206.62
366	629013.34	151205.48
367	629004.30	151262.99
368	628975.74	151295.20
369	628927.60	151295.73
370	628868.58	151245.81
371	628833.76	151178.11
372	628801.79	151142.72
373	628788.18	151129.14
374	628765.99	151130.36
375	628743.25	151118.47
376	628750.54	151083.49
377	628737.98	151068.93
378	628714.77	151070.12
379	628683.52	151071.01
380	628666.10	151051.27
381	628647.97	151023.42

Обозначение характерных точек границы	Координаты, м (система координат МСК-166 (зона 3)	
	X	Y
382	628639.97	150993.94
383	628627.25	150983.41
384	628609.08	150984.78
385	628572.29	150999.57
386	628543.63	150984.45
387	628525.35	150988.83
388	628497.70	151001.93
389	628477.98	150990.16
390	628464.01	150958.45
391	628434.31	150944.28
392	628411.90	150951.53
393	628419.26	150970.92
394	628422.56	150991.19
395	628402.19	150997.51
396	628384.23	150992.84
397	628374.68	151006.59
398	628355.42	151009.93
399	628342.93	150993.37
400	628315.35	150976.27
401	628275.98	150978.89
402	628252.70	151010.27
403	628235.79	151004.65
404	628210.90	150968.50
405	628183.75	150967.53
406	628171.29	150978.16
407	628184.68	150997.77
408	628176.49	151029.70
409	628120.45	151047.83
410	628077.72	151032.21
411	628025.11	151011.19
412	627974.74	151011.40
413	627932.17	151001.75
414	627941.11	150966.90
415	627953.53	150929.08
416	627946.57	150870.42
417	627924.15	150844.80
418	627876.13	150840.72
419	627840.14	150810.08
420	627845.75	150774.39

Обозначение характерных точек границы	Координаты, м (система координат МСК-166 (зона 3)	
	X	Y
421	627875.33	150744.37
422	627903.48	150695.69
423	627929.12	150682.51
424	627965.61	150703.95
425	628011.37	150691.50
426	628018.39	150664.55
427	628026.50	150606.45
428	628059.83	150575.41
429	628106.81	150556.96
430	628131.60	150511.52
431	628103.23	150488.35
432	628061.13	150482.81
433	628034.81	150458.72
434	628021.31	150407.23
435	628032.81	150362.57
436	628069.80	150353.23
437	628087.62	150333.73
438	628095.88	150299.79
439	628069.70	150243.47
440	627999.64	150203.71
441	627914.08	150174.46
442	627822.68	150151.73
443	627854.08	150135.70
444	627883.99	150123.66
445	628050.54	150047.61
446	628108.81	150017.73
447	628142.03	150002.06
448	628208.40	149963.06
449	628246.83	149954.98
450	628389.90	149881.97
451	628443.48	149848.21
452	628504.96	149826.88
453	628946.91	149634.93
454	628987.06	149617.34
455	629039.89	149595.68
456	629053.22	149514.70
457	629062.00	149399.35
458	629159.41	148800.61
459	629242.90	148335.08

Обозначение характерных точек границы	Координаты, м (система координат МСК-166 (зона 3)	
	X	Y
460	629242.54	148299.94
461	629262.52	148176.69
462	629291.79	148036.54
463	629295.67	147993.67
464	629383.11	147474.29
465	629403.56	147364.81
466	629428.12	147236.01
467	629444.08	147096.57
468	629454.49	146974.89
469	629458.33	146909.14
470	629463.76	146872.72
471	629503.14	146846.19
472	629553.78	146812.07
473	629604.23	146744.25
474	629626.80	146742.19
475	629641.72	146715.86
476	629666.07	146695.07
477	629742.65	146630.56
478	629765.39	146613.74
479	629749.63	146577.73
480	629806.56	146568.47
481	630116.77	146506.47
482	630268.33	146483.40
483	630374.22	146467.98
484	630325.13	146513.82
485	630317.95	146537.51
486	630319.90	146559.31
487	630354.78	146588.10
488	630375.03	146615.19
489	630382.43	146633.30
490	630423.08	146714.75
491	630414.03	146731.18
492	630383.18	146769.61
493	630359.83	146844.32
494	630352.63	146864.37
495	630338.09	146879.03
496	630318.12	146902.82
497	630221.32	147017.61
498	630279.14	147050.72

Обозначение характерных точек границы	Координаты, м (система координат МСК-166 (зона 3)	
	X	Y
499	630295.85	147038.69
500	630366.61	146958.58
501	630410.83	146900.75
502	630443.95	146854.52
503	630462.15	146841.65
504	630478.48	146819.70
505	630587.66	146735.19
506	630611.39	146729.54
507	630676.81	146663.57
508	630678.48	146634.47
509	630651.06	146632.88
510	630578.16	146668.02
511	630512.45	146683.11
512	630464.86	146668.97
513	630446.45	146643.67
514	630461.01	146632.65
515	630486.36	146590.64
516	630506.41	146581.38
517	630532.12	146602.98
518	630597.98	146616.97
519	630627.17	146607.64
520	630681.76	146565.38
521	630736.46	146543.12
522	630763.87	146542.89
523	630810.53	146668.99
524	630841.63	146744.11
525	630916.33	146756.36
526	631052.66	146768.06
527	631149.93	146760.74
528	631318.33	146720.50
529	631412.26	146700.29
530	631460.99	146709.55
531	631584.46	146737.51
532	631708.02	146778.39
533	631785.98	146793.84
534	631867.03	146786.66
535	631974.01	146776.02
536	632042.15	146778.65
537	632146.20	146813.24

Обозначение характерных точек границы	Координаты, м (система координат МСК-166 (зона 3)	
	X	Y
538	632235.51	146879.04
539	632314.77	146936.95
540	632379.10	146977.88
541	632401.24	146977.64
542	632430.67	146969.96
543	632462.64	146969.61
544	632489.81	146981.56
545	632502.25	146996.12
546	632477.80	147011.08
547	632465.67	147028.37
548	632478.18	147050.27
549	632485.63	147057.54
550	632524.97	147057.10
551	632559.97	147058.34
552	632561.41	147058.15
553	632596.54	147054.62
554	632643.20	147060.73
555	632669.92	147070.38
556	632703.17	147066.70
557	632733.06	147059.74
558	632756.52	147076.05
559	632776.68	147095.72
560	632806.63	147095.39
561	632892.84	147061.28
562	632965.71	147024.01
563	633032.54	147017.55
564	633124.93	147016.53
565	633218.90	147032.48
566	633291.40	147033.09
567	633349.66	147031.03
568	633349.61	147030.51
569	633345.18	147008.42
570	633336.45	146988.70
571	633310.39	146939.44
572	633278.45	146870.42
573	633241.55	146823.17
574	633207.82	146769.72
575	633137.07	146648.61
576	633107.73	146541.36

Обозначение характерных точек границы	Координаты, м (система координат МСК-166 (зона 3)	
	X	Y
577	633112.63	146474.05
578	633124.50	146397.68
579	633131.57	146343.17
580	633143.65	146293.58
581	633147.57	146234.97
582	633153.02	146211.83
583	633166.46	146185.63
584	633157.35	146120.24
585	633164.61	146092.95
586	633184.10	146035.86
587	633178.85	145996.32
588	633161.26	145969.26
589	633116.21	145927.59
590	633048.72	145876.22
591	633033.53	145836.77
592	633020.84	145812.59
593	633047.83	145799.89
594	633109.25	145773.33
595	633335.83	145693.03
596	633394.83	145671.82
597	633427.58	145660.05
598	633469.06	145640.91
599	633500.97	145626.19
600	633559.26	145599.30
601	633586.19	145586.88
602	633745.20	145574.34
603	633853.59	145565.79
604	633964.85	145557.02
605	634020.32	145552.65
606	634187.51	145539.47
607	634261.98	145523.96
608	634646.62	145442.62
609	634673.85	145436.86
610	634771.37	145435.99
611	634789.16	145435.83
612	634937.39	145468.27
613	634963.64	145474.02
614	635198.28	145525.37
615	635338.08	145555.97

Обозначение характерных точек границы	Координаты, м (система координат МСК-166 (зона 3)	
	X	Y
616	635423.41	145574.64
617	635468.69	145584.55
618	635504.53	145592.39
619	635680.32	145630.12
620	635836.73	145663.69
621	635886.32	145674.34
622	636007.47	145700.34
623	636197.25	145741.07
624	636368.15	145777.75
625	636437.26	145797.49
626	636606.74	145607.09
627	636842.12	145358.35
628	637360.30	144983.48
629	637325.89	144885.14
630	637133.13	144334.14
631	637103.00	144248.02
632	637072.90	144161.97
633	636988.65	143921.16
634	636971.99	143873.52
635	636926.99	143744.90
636	637018.90	143678.01
637	637065.72	143654.21
638	637148.64	143592.43
639	637126.87	143562.78
640	637075.27	143456.67
641	636961.53	143271.17
642	636941.03	143233.64
643	636744.48	142860.13
644	636570.32	142494.85
645	636412.97	142128.76
646	636341.18	141848.60
647	636326.26	141739.49
648	636316.37	141641.34
649	636315.26	141482.98
650	636325.03	141256.66
651	636349.03	141113.91
652	636369.21	141075.27
653	636414.57	141061.29
654	636521.31	141046.77

Обозначение характерных точек границы	Координаты, м (система координат МСК-166 (зона 3)	
	X	Y
655	636541.76	141046.59
656	636550.97	141062.34
657	636549.31	141150.59
658	636577.07	141218.22
659	636597.67	141238.40
660	636621.15	141344.52
661	636646.74	141428.00
662	636674.36	141477.53
663	636700.97	141554.67
664	636709.20	141574.12
665	636742.02	141550.38
666	636903.49	141445.71
667	636922.06	141422.85
668	636925.52	141420.83
669	636945.25	141410.35
670	637010.33	141379.26
671	637084.68	141340.36
672	637151.04	141264.13
673	637451.52	140888.34
674	637525.30	140789.31
675	637548.97	140704.63
676	637677.57	140520.47
677	637820.00	140329.72
678	638218.96	139773.91
679	638342.10	139602.32
680	638486.32	139191.03
681	638493.82	139172.27
682	638579.25	139213.68
683	638734.21	139291.41
684	638790.00	139321.91
685	638859.21	139365.41
686	638939.61	139423.71
687	639038.21	139511.11
688	639135.91	139603.30
689	639148.01	139614.65
690	639148.81	139615.40
691	639204.60	139668.00
692	639280.91	139737.20
693	639362.71	139800.89

Обозначение характерных точек границы	Координаты, м (система координат МСК-166 (зона 3)	
	X	Y
694	639440.21	139842.90
695	639438.79	139799.27
696	639415.88	139606.37
697	639408.70	139543.40
698	639400.06	139465.70
699	639380.55	139275.86
700	639359.32	139090.58
701	639337.19	138967.85
702	639325.25	138892.85
703	639300.75	138792.87
704	639219.81	138483.93
705	639144.74	138118.67
706	639108.91	137953.23
707	639089.34	137859.57
708	639079.44	137797.11
709	639026.45	137614.40
710	638956.53	137304.65
711	638937.13	137221.51
712	638816.62	136717.23
713	638866.67	136682.49
714	638948.08	136638.16
715	639155.44	136617.96
716	639394.60	136644.43
717	639810.64	136779.09
718	639850.34	136794.59
719	639902.50	136817.57
720	639934.42	136827.35
721	639964.60	136828.81
722	639992.45	136821.75
723	640001.17	136786.77
724	640001.21	136778.30
725	640011.67	136760.42
726	640046.33	136727.20
727	640095.01	136696.19
728	640150.87	136666.97
729	640208.77	136671.99
730	640237.10	136653.43
731	640264.45	136653.70
732	640281.77	136667.74

Обозначение характерных точек границы	Координаты, м (система координат МСК-166 (зона 3)	
	X	Y
733	640297.75	136661.41
734	640291.01	136596.60
735	640301.90	136584.91
736	640381.51	136590.59
737	640395.90	136600.96
738	640391.71	136635.26
739	640398.38	136668.96
740	640418.31	136689.37
741	640443.98	136687.34
742	640457.12	136677.96
743	640485.25	136662.23
744	640514.60	136667.22
745	640537.47	136687.96
746	640556.27	136713.02
747	640582.90	136732.84
748	640598.82	136729.65
749	640608.65	136712.39
750	640605.16	136667.53
751	640617.59	136650.25
752	640639.57	136641.19
753	640663.94	136647.97
754	640672.92	136688.49
755	640654.30	136724.41
756	640641.20	136760.37
757	640646.07	136816.65
758	640664.43	136827.92
759	640693.86	136829.19
760	640718.98	136815.32
761	640743.13	136772.88
762	640766.34	136756.99
763	640798.50	136766.02
764	640814.44	136788.23
765	640819.84	136829.78
766	640814.01	136882.72
767	640782.16	136892.40
768	640725.38	136911.05
769	640659.68	136876.20
770	640631.92	136854.53
771	640613.02	136859.76

Обозначение характерных точек границы	Координаты, м (система координат МСК-166 (зона 3)	
	X	Y
772	640609.47	136876.37
773	640619.52	136898.38
774	640650.12	136950.68
775	640696.02	137007.19
776	640791.74	137119.17
777	640834.39	137157.77
778	640880.31	137202.08
779	640879.68	137219.78
780	640872.13	137238.21
781	640875.36	137258.01
782	640914.60	137303.84
783	640938.76	137327.48
784	640993.64	137363.65
785	641038.54	137374.12
786	641074.74	137352.78
787	641112.00	137329.50
788	641147.71	137321.93
789	641173.94	137331.73
790	641188.93	137352.94
791	641177.05	137382.04
792	641154.52	137406.83
793	641135.97	137429.79
794	641150.82	137454.93
795	641177.25	137458.83
796	641186.84	137466.07
797	641198.67	137493.07
798	641209.97	137534.83
799	641245.50	137559.72
800	641281.70	137565.94
801	641295.95	137580.24
802	641295.03	137660.92
803	641300.64	137696.56
804	641330.41	137744.88
805	641354.73	137780.21
806	641376.78	137796.75
807	641408.10	137801.81
808	641432.79	137799.74
809	641442.41	137778.43
810	641428.58	137752.34

Обозначение характерных точек границы	Координаты, м (система координат МСК-166 (зона 3)	
	X	Y
811	641413.49	137706.52
812	641415.92	137666.24
813	641432.39	137632.38
814	641473.30	137617.11
815	641523.23	137624.81
816	641545.21	137615.76
817	641564.46	137600.70
818	641564.67	137567.24
819	641567.03	137528.93
820	641583.82	137500.00
821	641606.75	137491.96
822	641631.99	137501.73
823	641644.94	137530.38
824	641661.05	137569.70
825	641676.11	137616.52
826	641676.98	137647.06
827	641669.04	137676.31
828	641700.98	137685.75
829	641732.70	137685.48
830	641761.54	137716.02
831	641813.59	137812.43
832	641842.33	137840.03
833	641871.68	137845.02
834	641890.87	137860.24
835	641898.04	137884.40
836	641891.69	137918.58
837	641880.84	137946.74
838	641895.12	137960.05
839	641928.91	137951.42
840	641943.70	137923.40
841	641937.24	137883.79
842	641942.40	137852.80
843	641958.97	137826.50
844	641954.03	137799.74
845	641925.90	137787.90
846	641895.89	137774.03
847	641902.63	137750.64
848	641935.33	137744.93
849	642036.48	137751.51

Обозначение характерных точек границы	Координаты, м (система координат МСК-166 (зона 3)	
	X	Y
850	642064.55	137769.41
851	642099.89	137795.12
852	642097.23	137835.27
853	642087.94	137859.17
854	642106.79	137875.11
855	642136.27	137873.51
856	642168.00	137844.82
857	642163.80	137797.42
858	642164.01	137763.96
859	642175.07	137757.47
860	642193.54	137764.03
861	642224.15	137816.32
862	642244.75	137845.61
863	642283.76	137855.86
864	642312.06	137862.78
865	642329.75	137890.99
866	642339.57	137946.46
867	642371.58	137952.92
868	642383.26	137934.07
869	642381.61	137899.73
870	642391.51	137870.55
871	642428.81	137846.30
872	642440.89	137823.32
873	642425.49	137808.71
874	642396.70	137808.73
875	642356.80	137823.05
876	642331.74	137819.60
877	642322.98	137785.08
878	642344.10	137737.93
879	642394.21	137713.15
880	642456.05	137718.32
881	642472.44	137700.21
882	642461.42	137678.16
883	642438.11	137669.45
884	642417.92	137655.92
885	642411.68	137634.23
886	642437.24	137611.33
887	642469.72	137611.51
888	642507.60	137625.67

Обозначение характерных точек границы	Координаты, м (система координат МСК-166 (зона 3)	
	X	Y
889	642526.91	137663.77
890	642539.62	137721.32
891	642554.74	137738.60
892	642589.24	137737.86
893	642620.16	137736.22
894	642639.28	137748.69
895	642632.38	137782.69
896	642609.01	137799.15
897	642580.22	137796.61
898	642540.94	137794.22
899	642529.48	137811.52
900	642551.11	137831.82
901	642574.77	137838.74
902	642613.22	137837.17
903	642633.71	137862.36
904	642626.00	137879.36
905	642587.31	137901.21
906	642566.77	137925.08
907	642572.83	137947.94
908	642594.56	137973.33
909	642631.57	137984.50
910	642659.20	137982.55
911	642707.83	137971.48
912	642732.97	137984.20
913	642758.03	138026.45
914	642749.05	138057.62
915	642722.94	138070.84
916	642678.59	138069.51
917	642642.29	138097.10
918	642637.69	138121.30
919	642671.74	138126.71
920	642718.83	138103.79
921	642772.07	138101.77
922	642856.72	138101.85
923	642878.70	138120.35
924	642903.27	138176.36
925	642879.90	138205.76
926	642849.36	138220.10
927	642803.92	138256.47

Обозначение характерных точек границы	Координаты, м (система координат МСК-166 (зона 3)	
	X	Y
928	642764.98	138244.25
929	642739.78	138205.94
930	642703.62	138198.74
931	642675.49	138214.46
932	642647.78	138247.72
933	642641.11	138294.93
934	642649.56	138333.63
935	642654.42	138367.23
936	642661.59	138412.91
937	642673.01	138428.85
938	642699.57	138427.52
939	642713.38	138393.79
940	642739.41	138375.46
941	642771.28	138371.75
942	642786.04	138343.44
943	642776.39	138310.61
944	642789.77	138294.36
945	642839.03	138293.17
946	642915.49	138348.91
947	642933.55	138361.39
948	642950.02	138378.12
949	642952.39	138398.63
950	642898.95	138406.56
951	642876.90	138417.58
952	642881.77	138433.89
953	642909.44	138443.36
954	642959.38	138451.06
955	642979.28	138472.44
956	642968.34	138494.98
957	642934.34	138521.53
958	642926.67	138567.02
959	642914.69	138599.08
960	642864.13	138609.08
961	642826.20	138623.47
962	642818.69	138640.92
963	642840.98	138650.58
964	642864.51	138653.39
965	642908.07	138646.09
966	642974.12	138643.55

Обозначение характерных точек границы	Координаты, м (система координат МСК-166 (зона 3)	
	X	Y
967	643009.27	138651.70
968	643022.52	138640.78
969	643001.97	138608.12
970	643009.49	138590.67
971	643047.02	138587.10
972	643081.64	138610.00
973	643121.22	138604.53
974	643151.06	138590.32
975	643179.74	138587.66
976	643210.02	138613.16
977	643224.36	138642.11
978	643231.14	138696.08
979	643227.86	138759.95
980	643254.97	138772.73
981	643281.09	138757.92
982	643301.25	138744.86
983	643317.36	138762.17
984	643305.42	138793.24
985	643301.45	138821.65
986	643313.91	138830.96
987	643333.79	138825.76
988	643347.59	138820.84
989	643357.42	138788.97
990	643359.28	138725.23
991	643372.82	138708.77
992	643393.27	138715.67
993	643412.66	138745.95
994	643411.06	138796.15
995	643400.97	138829.34
996	643405.22	138850.86
997	643424.08	138854.57
998	643451.71	138851.65
999	643463.38	138862.81
1000	643441.87	138895.21
1001	643444.00	138910.08
1002	643451.43	138922.83
1003	643489.49	138958.34
1004	643504.00	138993.31
1005	643484.50	139015.26

Обозначение характерных точек границы	Координаты, м (система координат МСК-166 (зона 3)	
	X	Y
1006	643460.61	139022.27
1007	643427.69	139007.31
1008	643396.37	139002.25
1009	643385.94	139018.61
1010	643401.87	139040.84
1011	643437.65	139058.86
1012	643474.69	139069.04
1013	643520.48	139054.94
1014	643578.24	139036.33
1015	643612.69	139036.59
1016	643658.69	139044.15
1017	643689.27	139042.29
1018	643702.54	139028.98
1019	643698.12	138987.48
1020	643701.19	138957.07
1021	643720.46	138941.03
1022	643799.61	138943.87
1023	643824.68	138930.98
1024	643848.61	138840.29
1025	643832.42	138824.95
1026	643790.91	138829.36
1027	643759.24	138830.95
1028	643733.13	138780.04
1029	643751.04	138692.08
1030	643792.55	138660.11
1031	643838.92	138671.85
1032	643893.86	138690.32
1033	643964.53	138695.80
1034	644002.46	138681.43
1035	644007.34	138655.01
1036	643991.41	138632.79
1037	643929.78	138594.15
1038	643913.15	138564.02
1039	643936.18	138525.47
1040	643959.29	138512.52
1041	643989.63	138517.55
1042	644014.84	138528.29
1043	644034.38	138567.48
1044	644046.85	138623.94

Обозначение характерных точек границы	Координаты, м (система координат МСК-166 (зона 3)	
	X	Y
1045	644068.74	138699.54
1046	644092.55	138714.35
1047	644129.04	138720.41
1048	644139.82	138740.65
1049	644141.35	138788.77
1050	644152.96	138821.68
1051	644177.80	138847.67
1052	644205.80	138830.47
1053	644222.14	138786.75
1054	644248.87	138700.10
1055	644239.78	138651.54
1056	644243.51	138602.47
1057	644291.53	138526.41
1058	644338.97	138466.09
1059	644375.29	138441.80
1060	644423.99	138428.78
1061	644444.87	138422.64
1062	644465.39	138427.31
1063	644481.62	138450.36
1064	644470.78	138468.85
1065	644422.18	138534.04
1066	644424.91	138567.61
1067	644441.52	138579.17
1068	644459.67	138586.58
1069	644479.61	138579.42
1070	644495.06	138560.29
1071	644521.83	138500.21
1072	644556.28	138472.90
1073	644592.34	138455.49
1074	644622.38	138436.55
1075	644621.28	138417.15
1076	644613.64	138410.97
1077	644567.35	138411.28
1078	644556.40	138387.26
1079	644577.75	138368.34
1080	644608.41	138364.51
1081	644654.19	138377.98
1082	644706.04	138411.85
1083	644781.72	138417.99

Обозначение характерных точек границы	Координаты, м (система координат МСК-166 (зона 3)	
	X	Y
1084	644801.91	138428.32
1085	644803.27	138448.29
1086	644782.80	138470.19
1087	644769.93	138499.27
1088	644774.92	138525.04
1089	644821.30	138613.16
1090	644831.13	138632.02
1091	644880.06	138667.62
1092	644901.62	138670.36
1093	644921.52	138664.18
1094	644942.32	138633.42
1095	644953.73	138589.54
1096	644939.52	138574.26
1097	644888.78	138561.61
1098	644877.83	138537.59
1099	644874.57	138491.21
1100	644861.83	138462.20
1101	644854.85	138437.35
1102	644865.56	138413.12
1103	644884.75	138400.03
1104	644942.88	138398.17
1105	645070.73	138401.78
1106	645145.58	138385.02
1107	645154.61	138358.47
1108	645128.05	138345.45
1109	645079.18	138355.81
1110	645052.36	138367.76
1111	645002.43	138355.81
1112	644981.10	138320.79
1113	644990.27	138284.69
1114	645013.90	138256.99
1115	645045.01	138240.39
1116	645081.98	138252.55
1117	645131.00	138285.81
1118	645157.47	138288.73
1119	645169.06	138267.49
1120	645156.01	138247.32
1121	645165.70	138224.05
1122	645187.54	138218.93

Обозначение характерных точек границы	Координаты, м (система координат МСК-166 (зона 3)	
	X	Y
1123	645218.86	138223.99
1124	645236.87	138215.77
1125	645236.55	138197.06
1126	645215.88	138169.74
1127	645213.75	138119.47
1128	645183.03	138070.12
1129	645200.44	138051.06
1130	645239.33	138058.36
1131	645267.48	138079.34
1132	645277.51	138125.68
1133	645346.09	138152.65
1134	645450.89	138149.62
1135	645513.41	138162.20
1136	645572.19	138198.27
1137	645607.99	138188.72
1138	645632.92	138152.21
1139	645649.70	138123.28
1140	645671.33	138124.05
1141	645696.19	138144.64
1142	645699.20	138170.34
1143	645681.08	138209.06
1144	645673.93	138244.25
1145	645659.86	138279.18
1146	645678.82	138299.55
1147	645759.53	138354.62
1148	645817.50	138449.56
1149	645876.40	138513.36
1150	645944.29	138568.96
1151	645987.02	138585.26
1152	646043.17	138584.32
1153	646092.89	138570.35
1154	646145.25	138537.77
1155	646177.91	138505.48
1156	646184.30	138464.36
1157	646169.38	138441.19
1158	646136.48	138425.24
1159	646085.47	138420.61
1160	646058.76	138396.85
1161	646049.71	138347.32

Обозначение характерных точек границы	Координаты, м (система координат МСК-166 (зона 3)	
	X	Y
1162	646063.45	138266.10
1163	646087.15	138208.87
1164	646156.41	138144.41
1165	646174.57	138104.70
1166	646175.62	138075.21
1167	646183.13	138051.57
1168	646216.07	138051.11
1169	646234.77	138052.20
1170	646272.03	138030.88
1171	646323.06	138020.59
1172	646358.00	138026.52
1173	646379.30	138044.94
1174	646397.55	138071.43
1175	646416.92	138080.57
1176	646429.35	138093.82
1177	646455.39	138092.72
1178	646476.14	138084.30
1179	646539.82	138068.67
1180	646606.26	138051.65
1181	646632.55	138043.19
1182	646656.71	138037.56
1183	646695.03	138028.63
1184	646868.51	137979.73
1185	647037.69	137935.30
1186	647180.83	137896.82
1187	647228.53	137882.08
1188	647258.92	137877.53
1189	647303.14	137861.81
1190	647422.54	137757.01
1191	647437.96	137745.35
1192	647468.92	137741.27
1193	647572.05	137728.11
1194	647657.28	137716.89
1195	647737.78	137706.87
1196	647789.86	137699.42
1197	647868.02	137692.96
1198	647885.37	137690.08
1199	647935.47	137680.68
1200	648031.28	137668.79

Обозначение характерных точек границы	Координаты, м (система координат МСК-166 (зона 3)	
	X	Y
1201	648056.79	137667.54
1202	648155.58	137654.13
1203	648279.63	137640.50
1204	648343.12	137625.10
1205	648346.49	137630.36
1206	648355.12	137651.11
1207	648355.06	137655.33
1208	648365.36	137688.66
1209	648461.73	138035.36
1210	648554.85	138366.41
1211	648618.97	138596.67
1212	648671.68	138902.86
1213	648686.75	139003.70
1214	648717.60	139206.66
1215	648733.95	139356.54
1216	648730.09	139446.17
1217	648725.32	139670.99
1218	648721.65	140080.95
1219	648726.97	140202.91
1220	648721.65	140431.40
1221	648719.91	140451.52
1222	648721.53	140477.30
1223	648719.79	140500.69
1224	648721.76	140508.78
1225	648723.11	140519.07
1226	648723.25	140528.48
1227	648721.97	140572.31
1228	648719.98	140958.21
1229	648718.62	140997.31
1230	648716.33	141127.58
1231	648715.24	141169.02
1232	648714.38	141303.45
1233	648714.32	141331.52
1234	648716.60	141379.95
1235	648709.53	141528.19
1236	648710.86	141679.20
1237	648705.47	142060.33
1238	648702.79	142142.47
1239	648700.04	142158.13

Обозначение характерных точек границы	Координаты, м (система координат МСК-166 (зона 3)	
	X	Y
1240	648700.11	142167.86
1241	648634.07	142216.16
1242	648489.17	142323.67
1243	648535.60	142424.34
1244	648625.15	142614.27
1245	648686.91	142753.85
1246	648700.61	142753.73
1247	648710.58	142776.99
1248	648734.37	142815.70
1249	648734.53	142837.12
1250	648764.30	142889.39
1251	648754.63	142905.05
1252	648713.70	142917.99
1253	648730.60	142963.29
1254	648789.63	143054.44
1255	648776.58	143081.14
1256	648751.73	143141.74
1257	648751.29	143174.59
1258	648748.72	143218.79
1259	648739.62	143252.92
1260	648734.14	143296.04
1261	648728.06	143328.31
1262	648747.85	143407.77
1263	648741.03	143433.12
1264	648733.55	143477.15
1265	648746.14	143537.65
1266	648741.44	143559.14
1267	648736.06	143599.30
1268	648743.78	143631.08
1269	648731.74	143665.11
1270	648740.18	143698.75
1271	648740.51	143743.11
1272	648726.15	143811.63
1273	648725.00	143852.89
1274	648719.06	143881.22
1275	648734.74	143937.89
1276	648744.28	144001.24
1277	648763.34	144060.00
1278	648778.57	144129.46

Обозначение характерных точек границы	Координаты, м (система координат МСК-166 (зона 3)	
	X	Y
1279	648793.20	144160.50
1280	648796.81	144197.04
1281	648809.28	144230.48
1282	648814.40	144255.76
1283	648814.01	144294.14
1284	648821.83	144322.97
1285	648820.45	144361.31
1286	648810.54	144396.83
1287	648808.55	144418.96
1288	648813.94	144460.50
1289	648827.71	144488.56
1290	648826.75	144515.10
1291	648831.62	144543.83
1292	648842.05	144555.03
1293	648846.08	144579.79
1294	648854.17	144601.73
1295	648861.07	144628.56
1296	648862.12	144654.19
1297	648846.21	144686.10
1298	648853.92	144723.62
1299	648851.25	144765.03
1300	648847.03	144795.79
1301	648849.27	144847.66
1302	648865.35	144865.95
1303	648883.92	144924.70
1304	648887.29	144958.07
1305	648874.99	144981.48
1306	648870.98	145013.68
1307	648878.81	145039.69
1308	648888.63	145067.61
1309	648883.08	145085.13
1310	648899.48	145122.13
1311	648910.67	145166.84
1312	648906.42	145203.11
1313	648900.02	145244.22
1314	648895.76	145280.50
1315	648903.87	145329.02
1316	648907.52	145364.59
1317	648949.05	145414.32

Обозначение характерных точек границы	Координаты, м (система координат МСК-166 (зона 3)	
	X	Y
1318	648977.50	145459.11
1319	648993.91	145508.46
1320	649013.42	145540.66
1321	649021.70	145584.27
1322	649056.70	145623.92
1323	649066.56	145650.85
1324	649086.80	145689.26
1325	649089.93	145718.13
1326	649108.06	145756.69
1327	649130.09	145800.80
1328	649144.18	145847.56
1329	649165.64	145907.40
1330	649161.52	145960.19
1331	649189.56	146016.27
1332	649195.63	146049.45
1333	649179.90	146085.72
1334	649176.67	146107.63
1335	649194.58	146129.93
1336	649190.74	146172.29
1337	649190.87	146189.63
1338	649179.10	146259.31
1339	649178.56	146301.63
1340	649191.41	146355.25
1341	649177.53	146385.26
1342	649152.88	146413.91
1343	649151.47	146453.24
1344	649187.34	146493.06
1345	649203.44	146507.35
1346	649219.41	146505.76
1347	649245.48	146492.52
1348	649261.40	146483.71
1349	649278.70	146464.77
1350	649283.02	146458.96
1351	649294.51	146441.52
1352	649314.74	146426.88
1353	649323.80	146411.33
1354	649328.03	146394.73
1355	649327.90	146377.42
1356	649356.12	146369.03

Обозначение характерных точек границы	Координаты, м (система координат МСК-166 (зона 3)	
	X	Y
1357	649394.66	146407.84
1358	649426.30	146434.55
1359	649451.25	146479.75
1360	649458.89	146541.06
1361	649480.91	146558.58
1362	649483.64	146592.16
1363	649485.03	146663.08
1364	649507.73	146743.63
1365	649537.28	146825.41
1366	649557.99	146879.31
1367	649569.43	146972.26
1368	649616.38	147062.55
1369	649630.27	147114.23
1370	649646.14	147138.42
1371	649670.42	147149.90
1372	649720.85	147168.67
1373	649742.38	147199.96
1374	649764.52	147241.12
1375	649785.75	147280.27
1376	649818.15	147365.11
1377	649832.07	147415.81
1378	649838.83	147543.05
1379	649920.43	147729.50
1380	649940.38	147804.40
1381	649955.14	147865.33
1382	649983.61	147982.20
1383	650006.78	148120.72
1384	649986.05	148123.85
1385	649959.10	148128.74
1386	650028.07	148379.58
1387	650067.42	148523.94
1388	650120.92	148699.30
1389	650136.36	148763.28
1390	650433.53	149333.61
1391	650532.18	149496.23
1392	650569.91	149639.70
1393	650599.21	149736.04
1394	650637.07	149890.74
1395	650658.23	149966.94

Обозначение характерных точек границы	Координаты, м (система координат МСК-166 (зона 3)	
	X	Y
1396	650671.25	150020.76
1397	650687.60	150070.03
1398	650714.80	150130.42
1399	650936.70	150594.40
1400	650958.31	150642.72
1401	650932.09	150733.98
1402	650850.03	150974.62
1403	650840.80	151008.78
1404	650831.04	151293.62
1405	650816.64	151581.01
1406	650898.00	151562.36
1407	650924.87	151555.74
1408	651035.60	151537.09
1409	651057.88	151544.73
1410	651021.77	151575.14
1411	651006.29	151608.47
1412	650980.24	151687.70
1413	650960.26	151743.18
1414	650932.79	151767.18
1415	650951.93	151778.01
1416	650966.63	151817.30
1417	650964.08	151872.59
1418	650938.01	151950.24
1419	650932.24	152000.82
1420	650915.55	152067.32
1421	650906.73	152128.99
1422	650907.16	152166.87
1423	650902.15	152285.32
1424	650905.97	152343.69
1425	650915.97	152387.77
1426	650927.38	152416.06
1427	650935.71	152452.27
1428	650924.17	152482.39
1429	650910.05	152495.19
1430	650884.83	152508.11
1431	650854.86	152521.08
1432	650823.26	152529.34
1433	650788.59	152547.11
1434	650760.30	152567.96

Обозначение характерных точек границы	Координаты, м (система координат МСК-166 (зона 3)	
	X	Y
1435	650760.55	152590.06
1436	650776.62	152610.39
1437	650797.40	152625.94
1438	650813.58	152655.74
1439	650802.81	152684.29
1440	650784.01	152703.45
1441	650752.57	152725.91
1442	650705.99	152742.24
1443	650611.64	152808.05
1444	650597.52	152820.84
1445	650597.82	152847.68
1446	650646.33	152933.94
1447	650657.72	152960.64
1448	650643.67	152979.75
1449	650586.78	152994.62
1450	650556.75	153001.28
1451	650517.29	153015.94
1452	650501.51	153022.44
1453	650501.69	153038.23
1454	650519.28	153052.23
1455	650536.77	153056.77
1456	650573.23	153057.92
1457	650609.54	153044.87
1458	650669.41	153012.60
1459	650711.90	152986.85
1460	650735.57	152977.11
1461	650740.51	152994.42
1462	650732.83	153015.03
1463	650737.77	153032.33
1464	650730.15	153059.26
1465	650628.10	153145.69
1466	650593.52	153171.34
1467	650585.86	153195.11
1468	650594.02	153215.54
1469	650627.77	153257.77
1470	650676.20	153336.14
1471	650719.69	153398.78
1472	650748.44	153418.97
1473	650767.69	153439.27

Обозначение характерных точек границы	Координаты, м (система координат МСК-166 (зона 3)	
	X	Y
1474	650779.24	153463.89
1475	650772.62	153482.65
1476	650800.48	153534.96
1477	650856.60	153675.25
1478	650902.30	153796.98
1479	650911.04	153817.25
1480	650903.77	153851.21
1481	650910.03	153879.28
1482	650934.31	153923.44
1483	650945.05	153952.94
1484	650940.86	153976.68
1485	650926.11	153987.22
1486	650914.39	154003.66
1487	650920.57	154024.32
1488	650923.25	154047.55
1489	650923.41	154061.50
1490	650899.52	154079.22
1491	650862.22	154111.05
1492	650838.97	154146.22
1493	650819.11	154171.74
1494	650788.70	154193.03
1495	650774.09	154217.63
1496	650769.28	154257.81
1497	650757.32	154284.12
1498	650713.87	154314.28
1499	650679.13	154340.85
1500	650658.41	154367.26
1501	650628.74	154376.33
1502	650597.23	154378.44
1503	650565.90	154396.25
1504	650538.16	154420.99
1505	650499.73	154430.17
1506	650403.29	154420.81
1507	650343.86	154431.96
1508	650321.25	154446.18
1509	650309.13	154458.54
1510	650309.38	154481.21
1511	650313.21	154510.83
1512	650321.44	154551.13

Обозначение характерных точек границы	Координаты, м (система координат МСК-166 (зона 3)	
	X	Y
1513	650332.33	154611.66
1514	650292.18	154753.22
1515	650259.77	154840.75
1516	650235.24	154886.71
1517	650202.17	154914.08
1518	650211.92	155003.45
1519	650211.41	155127.02
1520	650207.34	155191.98
1521	650197.14	155212.85
1522	650199.51	155237.71
1523	650212.55	155285.26
1524	650257.06	155346.93
1525	650276.29	155388.17
1526	650307.56	155474.14
1527	650340.54	155559.87
1528	650351.66	155598.81
1529	650347.95	155640.34
1530	650350.42	155673.50
1531	650355.04	155714.93
1532	650383.23	155859.19
1533	650411.05	155972.79
1534	650449.90	156072.35
1535	650485.52	156176.78
1536	650543.90	156304.48
1537	650633.50	156491.17
1538	650661.23	156612.36
1539	650691.29	156725.23
1540	650708.68	156780.60
1541	650694.53	156859.15
1542	650692.37	156914.42
1543	650689.25	157021.37
1544	650696.08	157093.16
1545	650706.87	157121.09
1546	650726.62	157137.52
1547	650754.65	157144.11
1548	650767.46	157164.80
1549	650691.08	157213.26
1550	650655.85	157221.59
1551	650656.16	157249.31

Обозначение характерных точек границы	Координаты, м (система координат МСК-166 (зона 3)	
	X	Y
1552	650649.06	157294.78
1553	650631.70	157330.28
1554	650589.37	157398.87
1555	650521.99	157495.50
1556	650492.30	157561.41
1557	650475.14	157614.55
1558	650470.78	157677.62
1559	650471.48	157740.63
1560	650457.05	157811.39
1561	650437.50	157877.17
1562	650408.01	157960.72
1563	650373.65	158008.88
1564	650348.43	157927.40
1565	650295.20	157848.14
1566	650219.38	157756.15
1567	650139.54	157638.17
1568	650052.13	157512.86
1569	649945.87	157372.92
1570	649879.23	157265.94
1571	649771.51	157163.19
1572	649733.48	157106.04
1573	649689.76	157041.53
1574	649646.43	157012.33
1575	649597.68	156999.94
1576	649541.59	157000.64
1577	649464.59	156980.34
1578	649412.59	156963.10
1579	649361.93	156933.37
1580	649308.63	156909.07
1581	649273.56	156876.43
1582	649270.75	156869.04
1583	649262.18	156836.06
1584	649263.81	156803.63
1585	649264.94	156786.06
1586	649245.02	156715.41
1587	649234.42	156683.14
1588	649202.17	156657.89
1589	649167.18	156632.86
1590	649139.04	156612.64

Обозначение характерных точек границы	Координаты, м (система координат МСК-166 (зона 3)	
	X	Y
1591	649109.06	156572.65
1592	649090.50	156584.02
1593	649029.78	156610.48
1594	649000.76	156637.69
1595	648962.57	156681.37
1596	648915.33	156753.15
1597	648884.32	156808.40
1598	648846.75	156901.07
1599	648832.46	156978.28
1600	648798.10	157139.76
1601	648766.09	157301.22
1602	648738.96	157384.42
1603	648699.80	157444.44
1604	648680.15	157467.28
1605	648650.33	157493.89
1606	648601.91	157539.46
1607	648529.09	157592.84
1608	648450.29	157621.96
1609	648363.47	157635.92
1610	648303.45	157635.07
1611	648235.38	157617.22
1612	648161.49	157586.32
1613	648129.25	157569.88
1614	648053.03	157505.31
1615	647986.37	157449.97
1616	647964.94	157424.53
1617	647897.70	157397.28
1618	647848.51	157374.29
1619	647801.44	157357.36
1620	647776.87	157347.54
1621	647722.27	157325.97
1622	647583.04	157271.74
1623	647507.02	157241.13
1624	647468.57	157226.55
1625	647418.65	157205.42
1626	647376.42	157189.96
1627	647257.51	157146.25
1628	647219.72	157118.83
1629	647188.79	157104.61

Обозначение характерных точек границы	Координаты, м (система координат МСК-166 (зона 3)	
	X	Y
1630	647104.06	157067.16
1631	647035.76	157001.76
1632	646977.73	156946.18
1633	646904.59	156875.75
1634	646878.85	156842.34
1635	646859.67	156787.21
1636	646810.11	156691.74
1637	646762.98	156606.54
1638	646714.82	156530.50
1639	646637.52	156426.24
1640	646575.50	156346.95
1641	646511.26	156274.55
1642	646424.84	156177.27
1643	646351.27	156094.70
1644	646281.13	156010.94
1645	646239.11	155965.71
1646	646221.70	155968.84
1647	646206.93	155973.20
1648	646149.81	155997.19
1649	646136.32	156003.46
1650	646092.36	156017.98
1651	646074.77	156027.46
1652	645984.76	156061.98
1653	645907.76	156092.62
1654	645895.64	156092.78
1655	645853.88	156108.14
1656	645820.76	156122.23
1657	645796.05	156129.95
1658	645693.56	156168.25
1659	645577.51	156212.89
1660	645526.73	156219.71
1661	645441.33	156235.60
1662	645279.20	156266.04
1663	645161.72	156285.66
1664	645125.22	156292.37
1665	645082.54	156298.04
1666	644999.86	156312.62
1667	644939.38	156322.01
1668	644818.39	156339.54

Обозначение характерных точек границы	Координаты, м (система координат МСК-166 (зона 3)	
	X	Y
1669	644750.53	156352.70
1670	644726.07	156362.17
1671	644672.04	156361.56
1672	644540.71	156356.39
1673	644372.68	156357.47
1674	644267.06	156368.74
1675	644247.36	156388.84
1676	644151.02	156486.83
1677	644000.40	156649.77
1678	643941.76	156713.08
1679	643889.86	156756.59
1680	643786.06	156842.48
1681	643750.28	156870.74
1682	643706.48	156909.01
1683	643624.35	156970.54
1684	643546.43	157034.33
1685	643463.78	157104.70
1686	643416.68	157186.74
1687	643367.90	157283.45
1688	643329.91	157310.44
1689	643211.22	157416.33
1690	642948.63	157642.82
1691	642555.56	157989.67
1692	642447.65	158087.24
1693	642447.14	158210.04
1694	642447.21	158386.31
1695	642447.62	158410.60
1696	642449.54	158562.03
1697	642453.84	158576.30
1698	642454.44	158623.36
1699	642453.18	158686.82
1700	642456.85	158786.43
1701	642417.57	158826.47
1702	642406.50	158842.91
1703	642356.60	158899.20
1704	642343.84	158912.21
1705	642326.91	158935.97
1706	642317.31	158942.51
1707	642313.05	158946.85

Обозначение характерных точек границы	Координаты, м (система координат МСК-166 (зона 3)	
	X	Y
1708	642287.23	158976.09
1709	642257.29	159011.55
1710	642232.13	159038.20
1711	642217.68	159058.84
1712	642200.32	159003.52
1713	642189.03	158958.52
1714	642159.75	158853.04
1715	642125.17	158742.41
1716	642075.63	158553.87
1717	642039.11	158427.65
1718	642002.32	158289.06
1719	641978.71	158212.83
1720	641787.13	157929.43
1721	641553.96	157581.28
1722	641359.35	157237.14
1723	641313.34	157153.77
1724	641193.93	157049.20
1725	641106.56	156970.17
1726	641035.55	156910.54
1727	641023.77	156894.99
1728	641016.31	156887.76
1729	640954.34	156836.57
1730	640927.34	156811.88
1731	640871.84	156759.56
1732	640825.40	156720.39
1733	640719.29	156631.60
1734	640670.53	156589.82
1735	640621.67	156540.67
1736	640537.28	156468.01
1737	640419.05	156360.76
1738	640367.72	156409.36
1739	640346.81	156426.10
1740	640292.30	156479.21
1741	640243.87	156528.59
1742	640194.21	156577.98
1743	640150.09	156620.37
1744	639959.48	156800.66
1745	639878.61	156869.40
1746	639704.27	157002.30

Обозначение характерных точек границы	Координаты, м (система координат МСК-166 (зона 3)	
	X	Y
1747	640025.41	157592.35
1748	639873.54	157747.30
1749	640047.35	158008.91
1750	640106.29	158097.63
1751	640052.05	158161.84
1752	639774.03	158490.95
1753	639727.71	158545.78
1754	639622.74	158616.35
1755	639321.51	158818.87
1756	639280.85	158846.21
1757	639233.32	158878.18
1758	639203.30	158898.35
1759	639149.88	158934.26
1760	638978.13	159036.57
1761	638938.18	159059.11
1762	638875.77	159044.43
1763	638414.00	158935.83
1764	638031.88	158874.24
1765	637970.86	158864.40
1766	637894.55	158929.77
1767	637821.27	158992.53
1768	637745.94	159057.05
1769	637844.65	159275.00
1770	637880.17	159353.43
1771	637912.57	159424.98
1772	637956.18	159491.85
1773	637969.39	159512.12
1774	637992.50	159547.56
1775	638014.79	159581.74
1776	638205.94	159874.89
1777	638237.38	159916.95
1778	638394.53	160160.55
1779	637885.92	160505.48
1780	637852.74	160483.49
1781	637837.79	160470.95
1782	637765.02	160409.92
1783	637710.46	160364.15
1784	637547.54	160227.51
1785	637470.26	160265.04

Обозначение характерных точек границы	Координаты, м (система координат МСК-166 (зона 3)	
	X	Y
1786	637262.80	160365.79
1787	637271.36	160393.19
1788	637284.83	160436.33
1789	637315.35	160534.09
1790	637334.67	160595.98
1791	637352.32	160723.27
1792	637361.89	160845.88
1793	637322.32	160840.84
1794	636929.08	160790.57
1795	636397.04	160722.57
1796	636334.04	160714.52
1797	636095.17	160717.71
1798	636065.53	160718.10
1799	635936.46	160719.82
1800	635830.56	160711.90
1801	635715.16	160703.25
1802	635645.53	160789.05
1803	635569.17	160865.43
1804	635513.68	160930.38
1805	635505.97	160946.34
1806	635505.46	160967.50
1807	635518.87	161005.38
1808	635550.15	161066.55
1809	635501.75	161079.08
1810	635495.82	161110.62
1811	635469.53	161133.62
1812	635453.02	161128.80
1813	635423.62	161106.54
1814	635390.71	161106.98
1815	635374.36	161116.01
1816	635346.47	161138.44
1817	635316.91	161148.46
1818	635315.08	161171.56
1819	635324.45	161191.03
1820	635356.74	161189.16
1821	635388.13	161184.24
1822	635413.84	161197.25
1823	635415.49	161235.57
1824	635443.18	161249.65

Обозначение характерных точек границы	Координаты, м (система координат МСК-166 (зона 3)	
	X	Y
1825	635449.18	161279.07
1826	635423.67	161309.18
1827	635386.54	161313.08
1828	635333.06	161316.19
1829	635297.10	161336.06
1830	635291.06	161364.03
1831	635305.14	161392.73
1832	635298.78	161429.76
1833	635315.15	161437.75
1834	635340.43	161434.89
1835	635352.72	161413.57
1836	635380.13	161407.50
1837	635396.18	161409.10
1838	635400.67	161424.35
1839	635388.97	161442.07
1840	635373.47	161452.58
1841	635329.77	161464.10
1842	635264.29	161464.78
1843	635246.69	161506.44
1844	635266.22	161537.35
1845	635277.60	161585.08
1846	635297.10	161631.09
1847	635322.20	161661.19
1848	635311.27	161684.97
1849	635303.35	161704.73
1850	635326.42	161728.35
1851	635339.37	161750.82
1852	635314.21	161771.68
1853	635288.78	161778.82
1854	635288.75	161808.02
1855	635305.26	161855.74
1856	635361.02	161861.30
1857	635401.52	161859.50
1858	635418.16	161873.12
1859	635443.93	161909.28
1860	635444.32	161940.73
1861	635442.18	161970.97
1862	635428.70	162005.13
1863	635433.03	162047.87

Обозначение характерных точек границы	Координаты, м (система координат МСК-166 (зона 3)	
	X	Y
1864	635438.98	162083.27
1865	635479.50	162104.86
1866	635494.07	162147.68
1867	635489.68	162185.78
1868	635497.58	162218.29
1869	635503.21	162257.77
1870	635492.80	162295.65
1871	635489.99	162317.70
1872	635492.93	162348.02
1873	635506.22	162370.65
1874	635557.11	162383.55
1875	635596.51	162408.12
1876	635600.38	162440.49
1877	635563.60	162461.48
1878	635535.73	162477.58
1879	635493.69	162501.92
1880	635486.78	162507.45
1881	635503.07	162534.49
1882	635536.35	162548.78
1883	635561.47	162542.81
1884	635588.59	162572.98
1885	635610.64	162575.78
1886	635652.84	162578.31
1887	635696.83	162615.13
1888	635695.71	162646.30
1889	635672.95	162663.61
1890	635676.77	162685.35
1891	635719.10	162668.28
1892	635772.62	162664.17
1893	635807.35	162678.50
1894	635840.81	162699.84
1895	635853.67	162734.53
1896	635811.68	162754.17
1897	635778.82	162743.94
1898	635736.15	162754.49
1899	635744.97	162789.04
1900	635766.74	162799.89
1901	635794.43	162813.97
1902	635820.18	162825.98

Обозначение характерных точек границы	Координаты, м (система координат МСК-166 (зона 3)	
	X	Y
1903	635846.84	162841.03
1904	635911.59	162860.47
1905	635928.97	162881.23
1906	635927.27	162928.50
1907	635900.19	162953.71
1908	635892.95	162966.85
1909	635906.01	162988.15
1910	635926.29	163012.04
1911	635935.55	163034.53
1912	635949.17	163060.17
1913	635955.48	163093.83
1914	635951.12	163119.86
1915	635951.37	163138.45
1916	635965.94	163158.04
1917	635999.38	163169.35
1918	636054.96	163185.41
1919	636068.07	163182.48
1920	636073.54	163168.32
1921	636077.66	163139.53
1922	636097.82	163121.23
1923	636121.31	163120.67
1924	636148.51	163133.74
1925	636160.73	163162.13
1926	636173.05	163198.93
1927	636193.90	163240.65
1928	636199.80	163302.74
1929	636211.03	163323.05
1930	636231.99	163324.45
1931	636248.82	163314.08
1932	636263.09	163279.52
1933	636281.49	163244.29
1934	636298.80	163238.86
1935	636327.53	163251.98
1936	636342.39	163286.75
1937	636361.56	163314.23
1938	636378.40	163305.52
1939	636382.08	163275.08
1940	636398.86	163256.55
1941	636422.67	163266.46

Обозначение характерных точек границы	Координаты, м (система координат МСК-166 (зона 3)	
	X	Y
1942	636437.61	163299.22
1943	636426.18	163337.08
1944	636416.37	163386.07
1945	636426.00	163417.25
1946	636443.40	163453.96
1947	636474.93	163487.87
1948	636496.33	163495.25
1949	636540.59	163486.40
1950	636561.63	163491.18
1951	636581.80	163518.97
1952	636616.66	163543.28
1953	636654.91	163543.65
1954	636691.98	163549.00
1955	636716.50	163567.00
1956	636724.17	163593.27
1957	636746.15	163608.65
1958	636764.90	163612.33
1959	636777.77	163601.45
1960	636788.52	163552.47
1961	636810.65	163525.06
1962	636862.23	163518.86
1963	636920.81	163542.10
1964	636964.29	163564.81
1965	636978.81	163581.44
1966	636981.23	163612.73
1967	637011.80	163653.45
1968	637031.07	163654.87
1969	637058.06	163617.51
1970	637098.55	163611.91
1971	637148.54	163621.76
1972	637225.84	163656.75
1973	637259.13	163683.12
1974	637284.87	163695.12
1975	637337.56	163714.13
1976	637385.72	163718.87
1977	637430.26	163740.61
1978	637440.40	163779.83
1979	637426.26	163824.04
1980	637424.53	163872.31

Обозначение характерных точек границы	Координаты, м (система координат МСК-166 (зона 3)	
	X	Y
1981	637434.80	163905.28
1982	637436.72	163940.23
1983	637463.22	163948.60
1984	637485.23	163951.22
1985	637492.68	163959.88
1986	637504.40	163975.88
1987	637540.35	163984.21
1988	637569.01	163999.34
1989	637597.75	164012.45
1990	637617.71	164017.19
1991	637625.19	164005.38
1992	637621.02	163981.06
1993	637615.96	163953.69
1994	637631.77	163934.12
1995	637660.78	163929.86
1996	637704.80	163933.62
1997	637730.76	163925.58
1998	637754.51	163925.65
1999	637776.38	163918.06
2000	637794.02	163922.20
2001	637810.53	163949.65
2002	637819.12	163968.97
2003	637822.90	163977.42
2004	637849.99	163998.33
2005	637846.75	164027.87
2006	637859.20	164031.77
2007	637872.96	164029.67
2008	637879.95	164025.75
2009	637886.21	164020.05
2010	637893.01	164018.23
2011	637899.41	164021.32
2012	637904.37	164030.20
2013	637902.56	164037.32
2014	637895.36	164046.16
2015	637891.03	164061.62
2016	637892.14	164072.45
2017	637902.50	164080.60
2018	637924.15	164064.42
2019	637952.49	164060.41

Обозначение характерных точек границы	Координаты, м (система координат МСК-166 (зона 3)	
	X	Y
2020	637980.11	164076.50
2021	638005.39	164101.57
2022	638025.68	164125.46
2023	638037.76	164172.47
2024	638056.03	164177.90
2025	638075.64	164164.51
2026	638087.63	164138.76
2027	638107.68	164141.49
2028	638124.52	164149.14
2029	638150.92	164143.04
2030	638174.16	164140.85
2031	638193.84	164153.64
2032	638202.77	164174.35
2033	638228.00	164202.82
2034	638250.66	164245.05
2035	638274.28	164269.30
2036	638295.04	164280.12
2037	638317.27	164277.91
2038	638346.87	164266.87
2039	638364.29	164258.43
2040	638383.11	164267.17
2041	638399.53	164315.08
2042	638387.95	164356.96
2043	638390.96	164413.46
2044	638407.93	164444.65
2045	638413.64	164461.05
2046	638431.93	164485.50
2047	638437.83	164512.87
2048	638423.05	164541.90
2049	638408.14	164561.32
2050	638379.46	164583.67
2051	638372.87	164605.73
2052	638380.13	164631.70
2053	638369.42	164656.56
2054	638346.05	164662.37
2055	638325.25	164654.42
2056	638304.32	164638.24
2057	638286.27	164630.25
2058	638266.97	164630.52

Обозначение характерных точек границы	Координаты, м (система координат МСК-166 (зона 3)	
	X	Y
2059	638253.32	164641.67
2060	638253.58	164660.90
2061	638266.40	164690.93
2062	638259.89	164726.96
2063	638249.80	164755.80
2064	638243.36	164794.84
2065	638247.52	164822.94
2066	638250.55	164843.47
2067	638250.95	164872.31
2068	638276.28	164873.55
2069	638295.83	164862.17
2070	638315.22	164826.62
2071	638334.59	164820.26
2072	638376.61	164827.81
2073	638402.14	164845.85
2074	638416.47	164867.50
2075	638421.61	164892.86
2076	638410.62	164905.07
2077	638390.57	164915.91
2078	638354.00	164924.68
2079	638348.15	164947.62
2080	638364.80	164988.50
2081	638383.91	165017.38
2082	638403.08	165044.25
2083	638431.17	165075.46
2084	638456.95	165086.46
2085	638489.50	165077.55
2086	638514.28	165088.51
2087	638527.28	165119.19
2088	638527.90	165154.85
2089	638528.06	165167.28
2090	638508.91	165188.26
2091	638490.95	165195.40
2092	638463.20	165195.80
2093	638443.76	165196.06
2094	638424.43	165204.62
2095	638406.67	165225.58
2096	638404.22	165250.47
2097	638414.42	165284.87

Обозначение характерных точек границы	Координаты, м (система координат МСК-166 (зона 3)	
	X	Y
2098	638423.06	165306.85
2099	638431.77	165335.72
2100	638428.77	165420.03
2101	638412.87	165473.57
2102	638406.49	165517.03
2103	638392.97	165551.40
2104	638372.24	165567.77
2105	638375.40	165592.05
2106	638406.38	165609.58
2107	638410.75	165626.11
2108	638403.13	165677.30
2109	638379.96	165709.39
2110	638383.06	165732.83
2111	638401.29	165746.39
2112	638411.92	165765.07
2113	638411.55	165786.30
2114	638466.36	165833.90
2115	638501.59	165870.70
2116	638519.30	165904.31
2117	638481.22	165918.55
2118	638403.98	166000.69
2119	638311.24	166095.51
2120	638230.62	166115.69
2121	638143.37	166197.60
2122	638055.37	166245.11
2123	637923.02	166327.76
2124	637873.42	166308.24
2125	637835.58	166300.10
2126	637765.96	166301.06
2127	637679.35	166334.00
2128	637609.80	166340.74
2129	637478.49	166287.70
2130	637320.56	166197.49
2131	637130.27	166075.98
2132	637080.68	166056.46
2133	637011.05	166057.42
2134	636838.92	165990.51
2135	636686.71	165894.45
2136	636563.75	165815.32

Обозначение характерных точек границы	Координаты, м (система координат МСК-166 (зона 3)	
	X	Y
2137	636505.73	165816.12
2138	636371.16	165737.14
2139	636332.71	165682.82
2140	636058.40	165571.13
2141	635997.43	165569.08
2142	635893.14	165582.06
2143	635764.96	165651.67
2144	635720.32	165676.82
2145	635584.63	165727.76
2146	635389.07	165750.66
2147	635238.58	165780.15
2148	635149.29	165829.01
2149	634923.65	165986.56
2150	634771.03	166072.37
2151	634697.99	166142.66
2152	634653.08	166147.61
2153	634557.02	166136.13
2154	634468.10	166120.55
2155	634364.81	166134.58
2156	634259.64	166165.44
2157	634181.90	166197.31
2158	634129.14	166202.07
2159	633859.05	166062.29
2160	633740.38	166001.27
2161	633671.02	165980.00
2162	633542.52	165943.37
2163	633414.41	165935.02
2164	633281.80	165894.41
2165	633132.91	165851.99
2166	633051.60	165849.07
2167	632949.98	165846.43
2168	632735.06	165877.69
2169	632650.10	165905.12
2170	632577.42	165938.46
2171	632511.05	165987.88
2172	632442.29	166011.06
2173	632385.25	165999.71
2174	632252.25	165930.82
2175	632089.08	165884.55

Обозначение характерных точек границы	Координаты, м (система координат МСК-166 (зона 3)	
	X	Y
2176	631958.70	165858.05
2177	631883.40	165848.98
2178	631749.23	165842.74
2179	631657.79	165841.99
2180	631570.83	165871.47
2181	631457.86	165929.62
2182	631393.41	165970.93
2183	631357.51	166019.92
2184	631329.25	166032.44
2185	631245.73	166017.42
2186	631199.15	166028.17
2187	631118.15	166047.47
2188	631015.39	166057.46
2189	630934.21	166038.52
2190	630893.53	166022.34
2191	630826.23	166033.40
2192	630755.53	166041.15
2193	630681.89	166082.50
2194	630598.42	166144.12
2195	630551.63	166175.01
2196	630497.91	166192.58
2197	630464.15	166189.72
2198	630413.23	166163.62
2199	630372.49	166144.09
2200	630294.68	166125.10
2201	630209.81	166082.73
2202	630172.18	166043.02
2203	630134.33	165986.53
2204	630083.36	165957.08
2205	630012.06	165921.22
2206	629981.54	165908.25
2207	629940.63	165875.29
2208	629875.90	165825.92
2209	629821.50	165793.16
2210	629777.32	165766.97
2211	629733.44	165764.26
2212	629699.77	165768.11
2213	629672.35	165734.96
2214	629644.71	165685.03

Обозначение характерных точек границы	Координаты, м (система координат МСК-166 (зона 3)	
	X	Y
2215	629626.95	165618.18
2216	629612.43	165541.22
2217	629580.82	165447.73
2218	629458.82	165402.55
2219	629384.11	165363.40
2220	629326.39	165334.04
2221	629285.80	165324.57
2222	629204.07	165265.37
2223	629145.99	165209.18
2224	629078.12	165176.63
2225	628990.06	165147.73
2226	628949.33	165128.20
2227	628894.89	165092.08
2228	628867.84	165085.78
2229	628780.13	165083.70
2230	628739.26	165054.10
2231	628684.51	164994.51
2232	628636.50	164934.82
2233	628558.82	164925.89
2234	628403.29	164894.63
2235	628257.79	164856.50
2236	628151.12	164839.41
2237	628014.36	164809.75
2238	627872.45	164788.35
2239	627744.11	164773.46
2240	627622.78	164778.60
2241	627511.75	164797.01
2242	627400.95	164832.19
2243	627357.25	164842.90
2244	627306.55	164833.58
2245	627238.67	164801.02
2246	627180.91	164768.32
2247	627106.24	164732.50
2248	627069.02	164722.99
2249	627028.18	164724.29
2250	626982.72	164727.22
2251	626878.58	164764.97
2252	626781.70	164834.30
2253	626692.03	164932.96

Обозначение характерных точек границы	Координаты, м (система координат МСК-166 (зона 3)	
	X	Y
2254	626583.94	165016.04
2255	626541.46	165071.00
2256	626476.34	165135.34
2257	626404.29	165190.73
2258	626356.98	165232.49
2259	626303.53	165318.67
2260	626292.65	165380.94
2261	626274.30	165466.61
2262	626286.99	165540.18
2263	626320.64	165722.13
2264	626347.80	166001.23
2265	626323.15	166199.56
2266	626258.78	166344.14
2267	626175.78	166554.98
2268	626076.52	166715.59
2269	625910.67	166857.78
2270	625743.79	166922.34
2271	625588.15	166951.80
2272	625424.44	166961.98
2273	625327.29	166990.58
2274	625246.12	167046.13
2275	625216.16	167139.72
2276	625092.67	167238.58
2277	625031.71	167348.17
2278	624966.29	167415.12
2279	624932.18	167489.38
2280	624917.83	167582.76
2281	624885.54	167792.85
2282	624761.78	168163.45
2283	624646.70	168308.77
2284	624585.86	168426.12
2285	624505.41	168535.99
2286	624279.31	168838.22
2287	624163.49	168929.20
2288	624074.41	168977.10
2289	624025.27	169094.27
2290	623974.93	169122.19
2291	623733.89	169183.96
2292	623586.15	169221.07

Обозначение характерных точек границы	Координаты, м (система координат МСК-166 (зона 3)	
	X	Y
2293	623524.58	169284.08
2294	623502.06	169350.41
2295	623440.29	169445.62
2296	623289.15	169577.79
2297	623207.44	169635.41
2298	623156.64	169690.87
2299	623142.12	169761.18
2300	623126.44	169872.55
2301	623118.92	169974.26
2302	623099.85	170025.06
2303	623077.91	170071.70
2304	623052.91	170100.13
2305	622996.98	170136.04
2306	622764.74	170129.66
2307	622767.00	169826.64
2308	622769.29	169513.85
2309	622769.97	169419.00
2310	622770.74	169310.70
2311	622774.70	168794.83
2312	622748.34	167925.20
2313	622745.18	167795.03
2314	622742.57	167685.76
2315	622733.32	167304.79
2316	622715.69	166623.96
2317	622362.08	166627.74
2318	621837.14	166634.57
2319	621735.98	166630.37
2320	621484.94	166634.77
2321	621457.48	166635.29
2322	621339.84	166637.37
2323	621145.64	166638.79
2324	620854.55	166640.19
2325	620288.77	166639.39
2326	619735.55	166636.58
2327	619552.32	166639.35
2328	619375.49	166635.05
2329	619213.10	166624.27
2330	619161.11	166624.84
2331	619052.73	166627.36

Обозначение характерных точек границы	Координаты, м (система координат МСК-166 (зона 3)	
	X	Y
2332	619033.19	166603.30
2333	618976.53	166533.31
2334	618951.11	166501.76
2335	619272.57	166256.33
2336	619221.58	166060.64
2337	619217.95	165939.66
2338	619216.61	165894.72
2339	619177.56	165633.49
2340	619134.21	165353.71
2341	619112.15	165211.34
2342	619089.42	165064.20
2343	619035.86	164717.93
2344	619027.37	164660.95
2345	618998.59	164466.22
2346	618962.51	164222.51
2347	618946.06	164113.28
2348	618913.12	163894.16
2349	618907.06	163854.13
2350	618855.97	163514.79
2351	618836.15	163384.82
2352	618804.05	163174.68
2353	618792.17	163098.73
2354	618787.10	163066.35
2355	618764.14	162918.21
2356	618717.86	162826.09
2357	618685.20	162761.20
2358	618672.28	162461.49
2359	618654.33	162440.13
2360	618576.30	162349.37
2361	618526.82	162288.52
2362	618353.22	162082.16
2363	618224.01	161928.59
2364	618179.74	161927.95
2365	617870.31	161923.06
2366	617780.14	161920.53
2367	617470.57	162074.77
2368	617447.58	162086.22
2369	617307.06	162156.28
2370	616813.38	162402.40

Обозначение характерных точек границы	Координаты, м (система координат МСК-166 (зона 3)	
	X	Y
2371	616619.77	162495.65
2372	616403.94	162599.68
2373	616253.30	162672.30
2374	616075.06	162758.22
2375	615998.84	162794.89
2376	615990.55	162800.71
2377	615944.82	162832.36
2378	615795.72	162906.72
2379	615629.70	162989.44
2380	615651.73	162799.03
2381	615663.07	162733.95
2382	615666.36	162714.78
2383	615692.92	162562.18
2384	615710.59	162461.16
2385	615720.71	162402.72
2386	615725.12	162374.74
2387	615759.72	162150.69
2388	615776.70	162041.46
2389	615810.32	161825.57
2390	615826.59	161721.44
2391	615836.35	161696.26
2392	615935.02	161443.07
2393	615951.12	161401.54
2394	615962.04	161066.92
2395	615911.38	160756.62
2396	615869.01	160497.07
2397	615811.08	160143.03
2398	615800.23	160075.96
2399	615784.94	160019.42
2400	615773.16	159975.73
2401	615701.58	159710.44
2402	615316.76	159129.95
2403	615563.82	158726.78
2404	615585.57	158683.36
1	615728.71	158396.65

Площадь муниципального образования 48436,13 га.

Приложение 26 к Закону края
от 22 декабря 2022 г. № 4-1427

Приложение 26 к Закону края
от 25 февраля 2005 г. № 13-3113

Текстовое описание местоположения границ муниципального образования Сахаптинский сельсовет

По смежеству с землями муниципального образования Степновский сельсовет

Граница муниципального образования Сахаптинский сельсовет по смежеству с землями муниципального образования Степновский сельсовет проходит от точки 1 (узловая точка) до точки 1204 (узловая точка) протяженностью 82895,77 м.

От точки 1 – узловой точки пересечения границ муниципального образования Балахтинский район, муниципального образования Сахаптинский сельсовет и муниципального образования Степновский сельсовет граница следует в северо-западном направлении извилистой линией 474,74 м по лесу до точки 6.

От точки 6 граница идет на северо-восток ломаной линией 528,57 м по лесу до точки 10. Далее граница проходит общим направлением на северо-запад извилистой линией 1761,65 м по лесу до точки 34. Затем граница следует на юго-запад ломаной линией 1136,61 м по лесу до точки 44. Далее граница идет на северо-запад ломаной линией 396,16 м по лесу до точки 50.

От точки 50 граница проходит общим направлением на северо-восток извилистой линией 6590,03 м по лесу, пересекая реку Поперечная Талая, до полевой дороги (точка 112). Затем граница следует в северо-восточном направлении извилистой линией 2544,79 м по полевой дороге вдоль реки Поперечная Талая до точки 140.

От точки 140 граница идет на северо-запад извилистой линией 3947,17 м по полевой дороге вдоль реки Поперечная Талая до точки 197. Далее граница проходит общим направлением на северо-восток извилистой линией 1416,32 м по середине реки Поперечная Талая вниз по течению до точки 222.

От точки 222 граница следует в западном направлении ломаной линией 5889,90 м по лесу до ручья Сухой Лог (точка 229). Затем граница идет общим направлением на северо-запад извилистой линией 3364,93 м по руслу ручья Сухой Лог вверх по течению до реки Агата (точка 255).

От точки 255 граница проходит извилистой линией общим расстоянием 8039,97 м по середине реки Агата вверх по течению: общим направлением на северо-запад до точки 297, далее общим направлением на юго-запад до точки 442. Затем граница следует на северо-запад ломаной линией 1340,85 м по болоту, сенокосу, пастбищу, лесу, пересекая полевую дорогу, до точки 455.

От точки 455 граница идет на северо-запад ломаной линией 3837,96 м по лесу, пастбищу до точки 483. Далее граница проходит общим направлением на

юго-восток извилистой линией 672,93 м по границе леса и пашни до точки 497. Затем граница следует на северо-восток прямой линией 66,63 м по границе леса и пашни до точки 498.

От точки 498 граница идет общим направлением на северо-запад извилистой линией 1224,53 м по границе пашни и леса до точки 522. Далее граница проходит на северо-восток прямой линией 215,76 м по лесу до безымянного ручья (точка 524). Затем граница следует общим направлением на северо-восток извилистой линией 2733,58 м по руслу безымянного ручья вниз по течению до реки Изынджуль (точка 567).

От точки 567 граница идет на юго-запад извилистой линией 1356,26 м по середине реки Изынджуль вниз по течению до точки 592. Далее граница проходит на северо-запад ломаной линией 1824,85 м по кустарникам, пастбищу, лесу, пашне до точки 611. Затем граница следует на северо-восток прямой линией 1687,46 м по пашне, лесу, пастбищу, сенокосу до точки 625.

От точки 625 граница идет в северо-западном направлении ломаной линией 1236,92 м по логу Афанасьев, сенокосу до точки 628. Далее граница проходит на юго-запад прямой линией 1312,19 м по сенокосу, лесу, пашне до точки 635. Затем граница следует на северо-запад прямой линией 269,60 м по сенокосу до точки 638.

От точки 638 граница идет в юго-западном направлении изогнутой линией 2138,33 м по пашне, сенокосу до точки 648. Далее граница проходит в западном направлении ломаной линией расстоянием 569,65 м по сенокосу до точки 651. Затем граница следует на северо-запад ломаной линией 219,23 м по сенокосу до полевой дороги (точка 655).

От точки 655 граница идет на северо-восток ломаной линией 563,89 м по полевой дороге до точки 664. Далее граница проходит на северо-запад ломаной линией 3052,50 м по пашне, сенокосу, пересекая автомобильную дорогу Сереуль – Степной – Глядень, до точки 681. Затем граница следует на северо-восток извилистой линией 1168,23 м по пашне вдоль автомобильной дороги Сереуль – Степной – Глядень с западной стороны до точки 694.

От точки 694 граница идет на юго-запад прямой линией 756,80 м по сенокосу, лесу, пашне до полевой дороги (точка 700). Далее граница проходит в юго-западном направлении прямой линией 995,85 м по полевой дороге до точки 705. Затем граница следует на юго-запад прямой линией 1439,83 м по пашне, пастбищу, лесу, сенокосу до точки 712.

От точки 712 граница идет на северо-восток изогнутой линией 1231,82 м по пашне, сенокосу, кустарникам до точки 722. Далее граница проходит на северо-запад ломаной линией 65,24 м по кустарникам до реки Сереж (точка 725). Затем граница следует на северо-восток и на северо-запад извилистой линией 17210,88 м по середине реки Сереж вниз по течению до точки 1167.

От точки 1167 граница идет в северо-западном и северо-восточном направлении ломаной линией 282,01 м по пастбищу, кустарникам до реки Березовка (точка 1176). Далее граница проходит на северо-запад прямой линией 26,06 м по середине реки Березовка вверх по течению до точки 1177.

От точки 1177 граница следует на северо-запад ломаной линией 1977,52 м по пастбищу, сенокосу, лесу, болоту, пашне до точки 1204 – узловой точки

пересечения границ муниципального образования Степновский сельсовет, муниципального образования Сахаптинский сельсовет и муниципального образования Преображенский сельсовет.

По смежеству с землями муниципального образования Преображенский сельсовет

Граница муниципального образования Сахаптинский сельсовет по смежеству с землями муниципального образования Преображенский сельсовет проходит от точки 1204 (узловая точка) до точки 1257 (узловая точка) протяженностью 5840,14 м.

От точки 1204 – узловой точки пересечения границ муниципального образования Степновский сельсовет, муниципального образования Сахаптинский сельсовет и муниципального образования Преображенский сельсовет граница идет в северо-восточном направлении плавной линией 1779,30 м сенокосу, пашне до точки 1215.

От точки 1215 граница следует в восточном направлении ломаной линией 2812,80 м по пашне, сенокосу, лесу, пересекая автомобильную дорогу Назарово – Сахапта – Подсосное, до точки 1240. Затем граница проходит в юго-восточном направлении прямой линией 262,25 м по пастбищу, пашне до точки 1242. Далее граница идет в северо-восточном направлении ломаной линией 639,49 м по лесу, сенокосу, пашне до точки 1250.

От точки 1250 граница следует в юго-восточном направлении ломаной линией 61,33 м по лесу, сенокосу, пашне до точки 1252. Затем граница проходит на северо-восток ломаной линией 156,94 м по лесу, сенокосу до точки 1254. Далее граница идет в юго-восточном направлении прямой линией 95,22 м по лесу до реки Березовка (точка 1256).

От точки 1256 граница следует на восток прямой линией 32,85 м по середине реки Березовка вверх по течению до точки 1257 – узловой точки пересечения границ муниципального образования Преображенский сельсовет, муниципального образования Сахаптинский сельсовет и муниципального образования Краснополянский сельсовет.

По смежеству с землями муниципального образования Краснополянский сельсовет

Граница муниципального образования Сахаптинский сельсовет по смежеству с землями муниципального образования Краснополянский сельсовет проходит от точки 1257 (узловая точка) до точки 1548 (узловая точка) протяженностью 16781,55 м.

От точки 1257 – узловой точки пересечения границ муниципального образования Преображенский сельсовет, муниципального образования Сахаптинский сельсовет и муниципального образования Краснополянский сельсовет граница идет общим направлением на восток извилистой линией 2869,41 м по середине реки Березовка вниз по течению до точки 1329.

От точки 1329 граница следует на юго-восток ломаной линией 577,88 м по сенокосу и лесу до точки 1343. Затем граница проходит в северо-восточном направлении прямой линией 75,12 м по сенокосу и лесу до точки 1345. Далее граница идет в северо-западном направлении ломаной линией 224,11 м по сенокосу и лесу до точки 1356.

От точки 1356 граница следует на северо-восток извилистой линией 1933,72 м по болоту, лесу, пастбищу вдоль реки Березовка до точки 1383. Затем граница проходит на юг прямой линией 48,36 м по пастбищу до полевой дороги (точка 1385). Далее граница идет в северо-восточном направлении 2720,40 м по пашне, пастбищу, лесу, сенокосу до точки 1400.

От точки 1400 граница следует на юго-восток прямой линией 384,58 м по лесу, пашне до точки 1403. Затем граница проходит в восточном направлении прямой линией 572,76 м по лесу, пастбищу до точки 1405. Далее граница идет в северо-западном направлении ломаной линией 246,99 м по пастбищу, пересекая реку Соломатов, по болоту, сенокосу до точки 1409.

От точки 1409 граница следует в юго-восточном направлении ломаной линией 262,81 м по сенокосу и пастбищу до полевой дороги (точка 1414). Затем граница проходит по полевой дороге: на северо-восток ломаной линией 63,94 м до точки 1416, на восток изогнутой линией 646,82 м до точки 1427, на юго-восток изогнутой линией 219,07 м до точки 1434.

От точки 1434 граница идет на северо-восток изогнутой линией 107,88 м по лесу, пашне до точки 1438. Далее граница следует на юго-восток ломаной линией 279,44 м по пастбищу, пашне до точки 1444. Затем граница проходит в северо-восточном направлении ломаной линией 154,83 м по пашне, пастбищу до точки 1447.

От точки 1447 граница идет изогнутой линией общим расстоянием 447,14 м по сенокосу, пастбищу, пашне: на юго-восток до точки 1452, на северо-восток и северо-запад до точки 1460. Далее граница следует на юго-восток ломаной линией 287,74 м по сенокосу, пашне до точки 1467. Затем граница проходит на северо-восток извилистой линией 862,38 м по лесу, сенокосу, пастбищу, пашне до точки 1483.

От точки 1483 граница идет в юго-восточном направлении извилистой линией 916,60 м по лесу, пересекая безымянный ручей, по сенокосу, пастбищу до точки 1509. Далее граница следует в северо-восточном направлении ломаной линией 155,17 м по лесу, сенокосу до полевой дороги (точка 1513).

От точки 1513 граница проходит в юго-восточном направлении ломаной линией 335,50 м по полевой дороге до точки 1517. Затем граница идет в восточном направлении ломаной линией 278,56 м по пашне до точки 1520. Далее граница следует в юго-восточном направлении прямой линией 23,23 м по лесу до точки 1521.

От точки 1521 граница проходит в северо-восточном направлении извилистой линией 2087,11 м по сенокосу, болоту, лесу, пашне до точки 1548 – узловой точки пересечения границ муниципального образования Краснополянский сельсовет, муниципального образования Сахаптинский сельсовет и муниципального образования Подсосенский сельсовет.

По смежеству с землями муниципального образования
Подсосенский сельсовет

Граница муниципального образования Сахаптинский сельсовет по смежеству с землями муниципального образования Подсосенский сельсовет проходит от точки 1548 (узловая точка) до точки 2306 (узловая точка) протяженностью 56584,86 м.

От точки 1548 – узловой точки пересечения границ муниципального образования Краснополянский сельсовет, муниципального образования Сахаптинский сельсовет и муниципального образования Подсосенский сельсовет граница идет на юго-восток ломаной линией 126,66 м по лесу до безымянного ручья (точка 1550).

От точки 1550 граница следует в юго-восточном направлении извилистой линией 854,63 м по руслу безымянного ручья вниз по течению до ручья Объездчиков (точка 1563). Затем граница проходит в юго-западном направлении извилистой линией 2018,74 м по руслу ручья Объездчиков вверх по течению до точки 1591.

От точки 1591 граница идет в юго-восточном направлении извилистой линией 1461,33 м по логу Страшной до точки 1610. Далее граница следует на юго-запад ломаной линией 1166,84 м по лесу, сенокосу до полевой дороги (точка 1627). Затем граница проходит в юго-западном направлении ломаной линией 173,37 м по полевой дороге до точки 1630.

От точки 1630 граница идет на юго-запад прямой линией 318,63 м по сенокосу, пашне, пастбищу, лесу до полевой дороги (точка 1634). Далее граница следует на юго-запад изогнутой линией 1092,26 м по полевой дороге до точки 1645. Затем граница проходит на юго-восток ломаной линией 1572,83 м по логу Дмитриев, кустарникам, сенокосу, лесу, пастбищу, пашне, пересекая автомобильную дорогу Назарово – Сахапта – Подсосное, до точки 1670.

От точки 1670 граница идет на юг ломаной линией 459,72 м по пашне, пастбищу до точки 1674. Далее граница следует в юго-восточном направлении ломаной линией 2516,88 м по пастбищу, пашне до точки 1692. Затем граница проходит в восточном направлении ломаной линией 699,92 м по пашне, пастбищу до реки Кривая (точка 1700).

От точки 1700 граница идет на юго-восток прямой линией 363,49 м по пастбищу, пересекая реку Кривая, до точки 1711. Далее граница следует на юго-запад ломаной линией 3326,97 м по сенокосу, пашне, пересекая полевую дорогу, до точки 1737. Затем граница проходит на юго-восток ломаной линией 961,69 м по сенокосу, пастбищу, пашне до точки 1746.

От точки 1746 граница идет в северо-восточном направлении прямой линией 671,78 м по пашне до точки 1747. Далее граница следует на юго-восток прямой линией 216,97 м по лесу, пашне до точки 1748. Затем граница проходит на северо-восток прямой линией 420,60 м по лесу, пашне, пастбищу до точки 1750.

От точки 1750 граница идет в юго-восточном направлении ломаной линией 1528,71 м по сенокосу, кустарникам, пашне, пастбищу, пересекая реку Прямая, до точки 1761. Далее граница следует в юго-западном направлении ломаной линией

987,33 м по пастбищу, пашне, сенокосу, пересекая полевую дорогу, до точки 1765.

От точки 1765 граница проходит в юго-восточном направлении прямой линией 296,15 м по пашне до полевой дороги (точка 1768). Затем граница идет в северо-восточном направлении ломаной линией 1283,42 м по полевой дороге до точки 1778. Далее граница следует на юго-восток прямой линией 614,54 м по пашне до точки 1779.

От точки 1779 граница проходит на юго-запад ломаной линией 438,14 м по пастбищу, сенокосу, кустарникам до полевой дороги (точка 1784). Затем граница идет на юго-восток прямой линией 316,54 м по сенокосу, пашне до точки 1786. Далее граница следует в северо-западном направлении ломаной линией 492,64 м по пастбищу, сенокосу, лесу до точки 1792.

От точки 1792 граница проходит в юго-западном направлении ломаной линией 1655,74 м по сенокосу, пастбищу, лесу до точки 1801. Затем граница идет на юго-восток ломаной линией 321,65 м по лесу до точки 1805. Далее граница следует на северо-восток ломаной линией 130,05 м по пастбищу, лесу до точки 1808.

От точки 1808 граница проходит в юго-восточном направлении прямой линией 50,00 м по лесу, пастбищу до реки Агата (точка 1809). Затем граница идет общим направлением на северо-восток извилистой линией 9797,13 м по середине реки Агата вниз по течению до точки 2116.

От точки 2116 граница следует в юго-восточном направлении ломаной линией 744,86 м по лесу, пересекая полевую дорогу, до другой полевой дороги (точка 2123). Далее граница проходит на юго-запад извилистой линией 12055,84 м по полевой дороге до точки 2248. Затем граница идет на юго-восток извилистой линией 1153,20 м по полевой дороге до точки 2261.

От точки 2261 граница следует в северо-восточном направлении ломаной линией 540,11 м по полевой дороге до точки 2264. Далее граница проходит в юго-восточном направлении извилистой линией 5260,88 м по полевой дороге, пересекая реку Березовая, до точки 2298. Затем граница идет на юго-восток ломаной линией 496,38 м по полевой дороге до точки 2305.

От точки 2305 граница следует в южном направлении прямой линией 232,33 м по сенокосу, лесу до точки 2306 – узловой точки пересечения границ муниципального образования Подсосенский сельсовет, муниципального образования Сахаптинский сельсовет и муниципального образования Балахтинский район.

По смежеству с землями муниципального образования Балахтинский район

Граница муниципального образования Сахаптинский сельсовет по смежеству с землями муниципального образования Балахтинский район проходит от точки 2306 (узловая точка) до точки 1 (узловая точка) протяженностью 20019,45 м.

От точки 2306 – узловой точки пересечения границ муниципального образования Подсосенский сельсовет, муниципального образования Сахаптинский

сельсовет и муниципального образования Балахтинский район граница идет на запад ломаной линией 3507,09 м по лесу, пересекая реку Березовая в точках 2310 и 2314, до точки 2316.

От точки 2316 граница следует на юг ломаной линией 3664,25 м по лесу и пастбищу, пересекая полевую дорогу в точке 2322, до точки 2331. Далее граница проходит на юго-запад ломаной линией 161,58 м по лесу, пересекая реку Угольный в точке 2332, до точки 2334. Затем граница идет на северо-запад прямой линией 404,51 м по сенокосу до точки 2335.

От точки 2335 граница следует в юго-западном направлении ломаной линией 915,63 м по пастбищу и лесу до реки Сохатиный (точка 2340). Далее граница проходит в юго-западном направлении ломаной линией 2939,75 м по лесу и пастбищу, пересекая два безымянных ручья в точках 2347 и 2348, до точки 2358.

От точки 2358 граница идет на юго-запад ломаной линией 696,51 м по лесу, пересекая реку Шумиха в точке 2362, до точки 2363. Затем граница следует на юг ломаной линией 444,02 м по лесу до точки 2366. Далее граница проходит на юго-восток ломаной линией 2402,67 м по лесу и пастбищу, пересекая реку Кызылка в точке 2372, до точки 2379.

От точки 2379 граница идет на северо-запад ломаной линией 1627,00 м по лесу, сенокосу и лесу до точки 2393. Затем граница следует на юго-запад ломаной линией 1717,79 м по лесу до точки 2401. Далее граница проходит на юго-запад прямой линией 696,60 м по лесу до точки 2402.

От точки 2402 граница идет на северо-запад ломаной линией 842,05 м по лесу, пересекая реку Кызылка в точке 2404, до точки 1 – узловой точки пересечения границ муниципального образования Балахтинский район, муниципального образования Сахаптинский сельсовет и муниципального образования Степновский сельсовет.

Приложение 27 к Закону края
от 22 декабря 2022 г. № 4-1427

Приложение 27 к Закону края
от 25 февраля 2005 г. № 13-3113

Графическое отображение местоположения границ муниципального образования Сахаптинский сельсовет

Раздел I. Обзорная схема местоположения границ муниципального образования

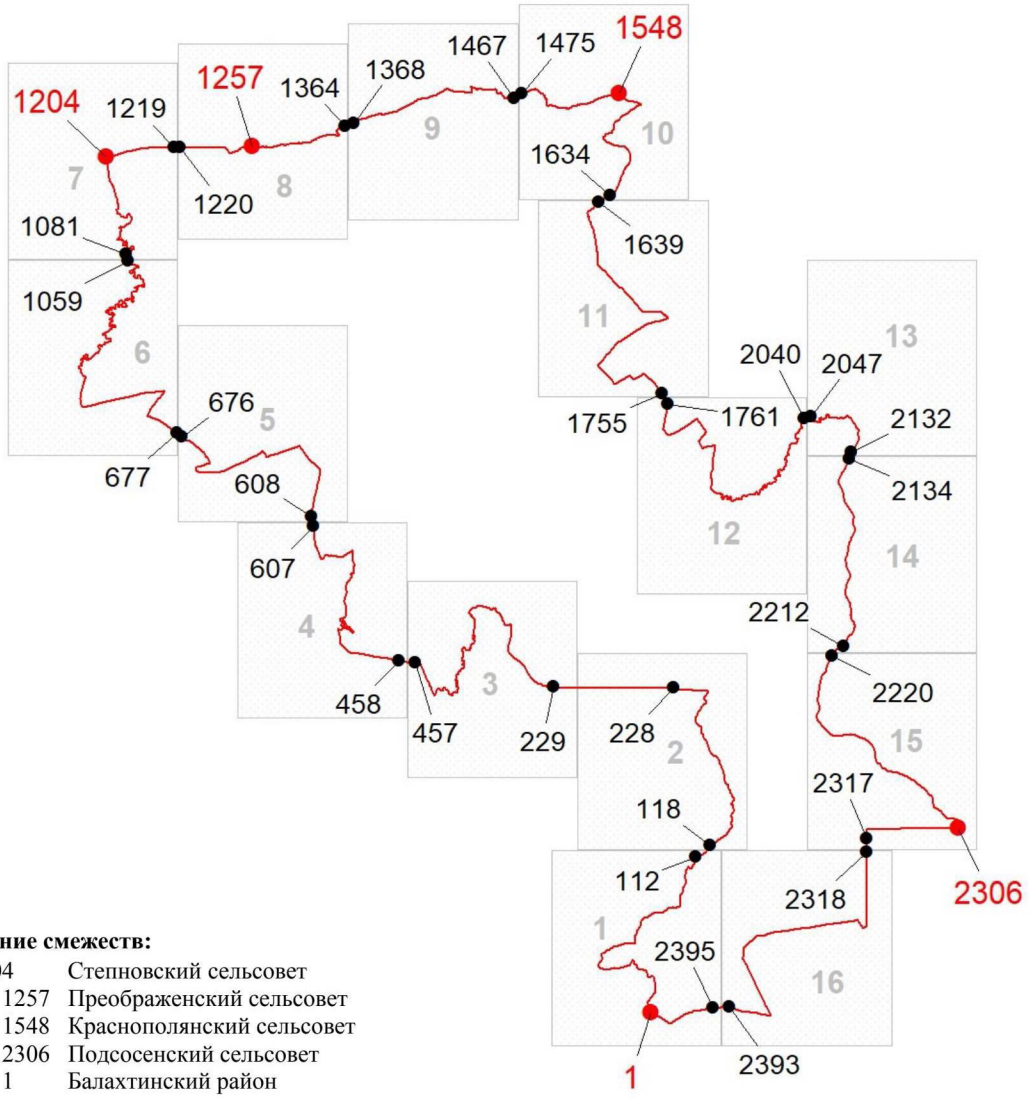

Описание смежеств:

1 – 1204	Степновский сельсовет
1204 – 1257	Преображенский сельсовет
1257 – 1548	Краснополянский сельсовет
1548 – 2306	Подсосенский сельсовет
2306 – 1	Балахтинский район

Масштаб 1:300000

Используемые условные знаки и обозначения:

- Граница муниципального образования
- 1 — Узловая точка границы муниципального образования и её номер
- 228 — Поворотная точка границы муниципального образования и её номер
- 1 — Номер выносного листа обзорной схемы местоположения границ муниципального образования

К приложению 27

Раздел II. Выносные листы обзорной схемы местоположения границ муниципального образования

Выносной лист № 1 (граница муниципального образования от точки 1 до точки 112, от точки 2395 до точки 1)



Масштаб 1:25000

Условные обозначения:

Граница муниципального образования

Характерная точка границы муниципального образования

1 Надписи номеров характерных точек границы муниципального образования

К приложению 27

Выносной лист № 2 (граница муниципального образования от точки 118 до точки 228)

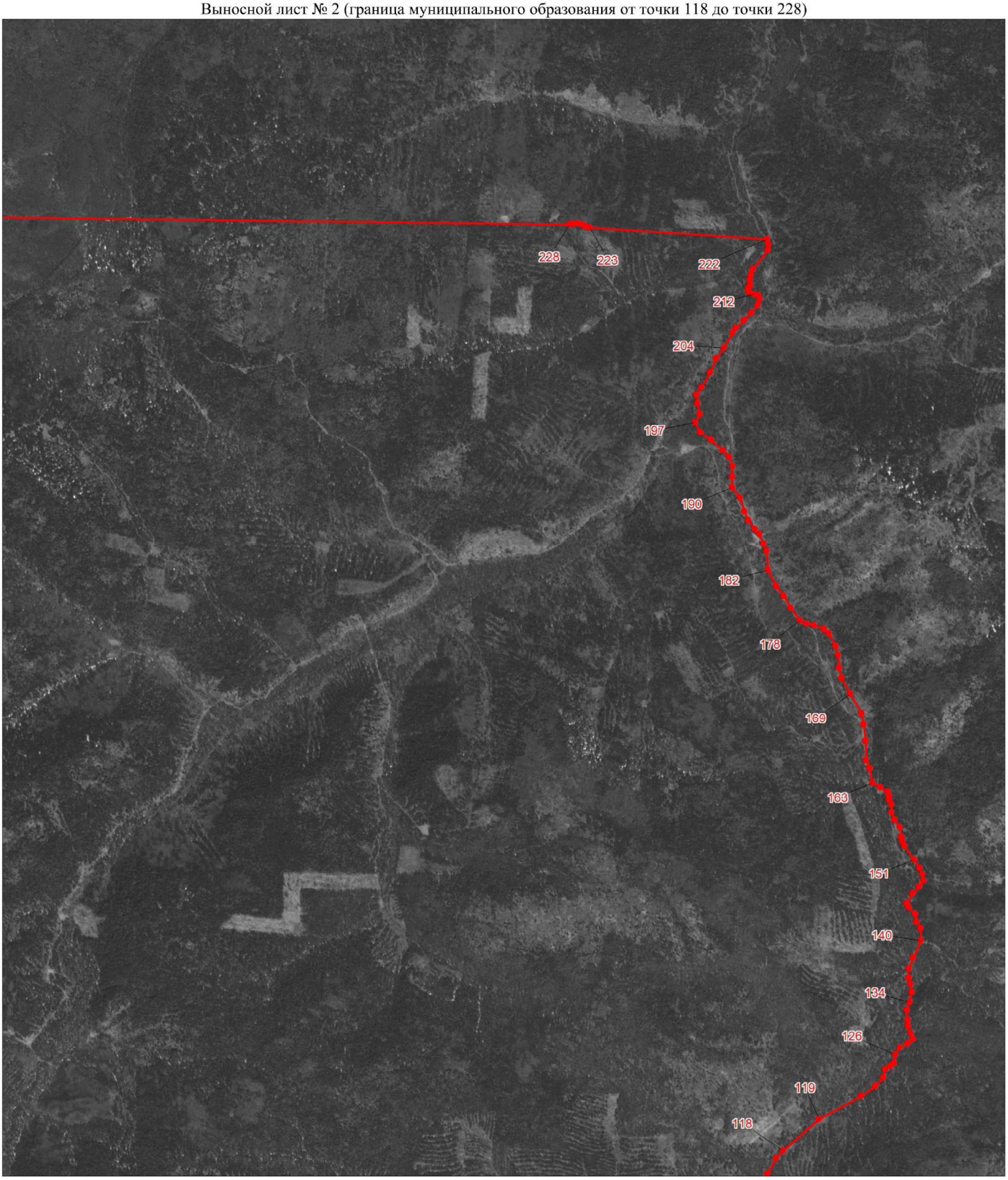

Масштаб 1:25000

Условные обозначения:

Граница муниципального образования

Характерная точка границы муниципального образования

1 Надписи номеров характерных точек границы муниципального образования

К приложению 27

Выносной лист № 3 (граница муниципального образования от точки 229 до точки 457)

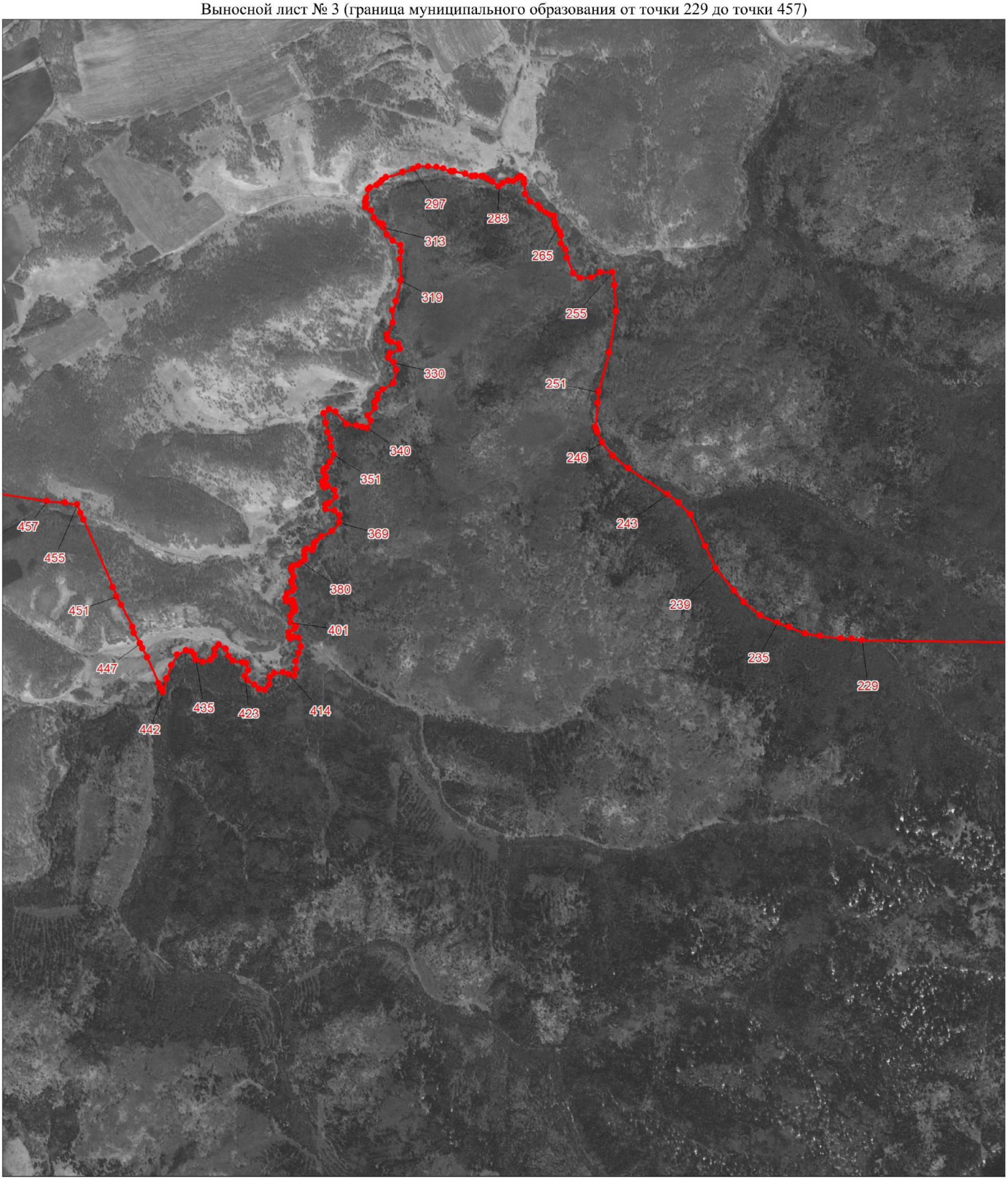

Масштаб 1:100000

Условные обозначения:

Граница муниципального образования

Характерная точка границы муниципального образования

1 Надписи номеров характерных точек границы муниципального образования

К приложению 27

Выносной лист № 4 (граница муниципального образования от точки 458 до точки 607)

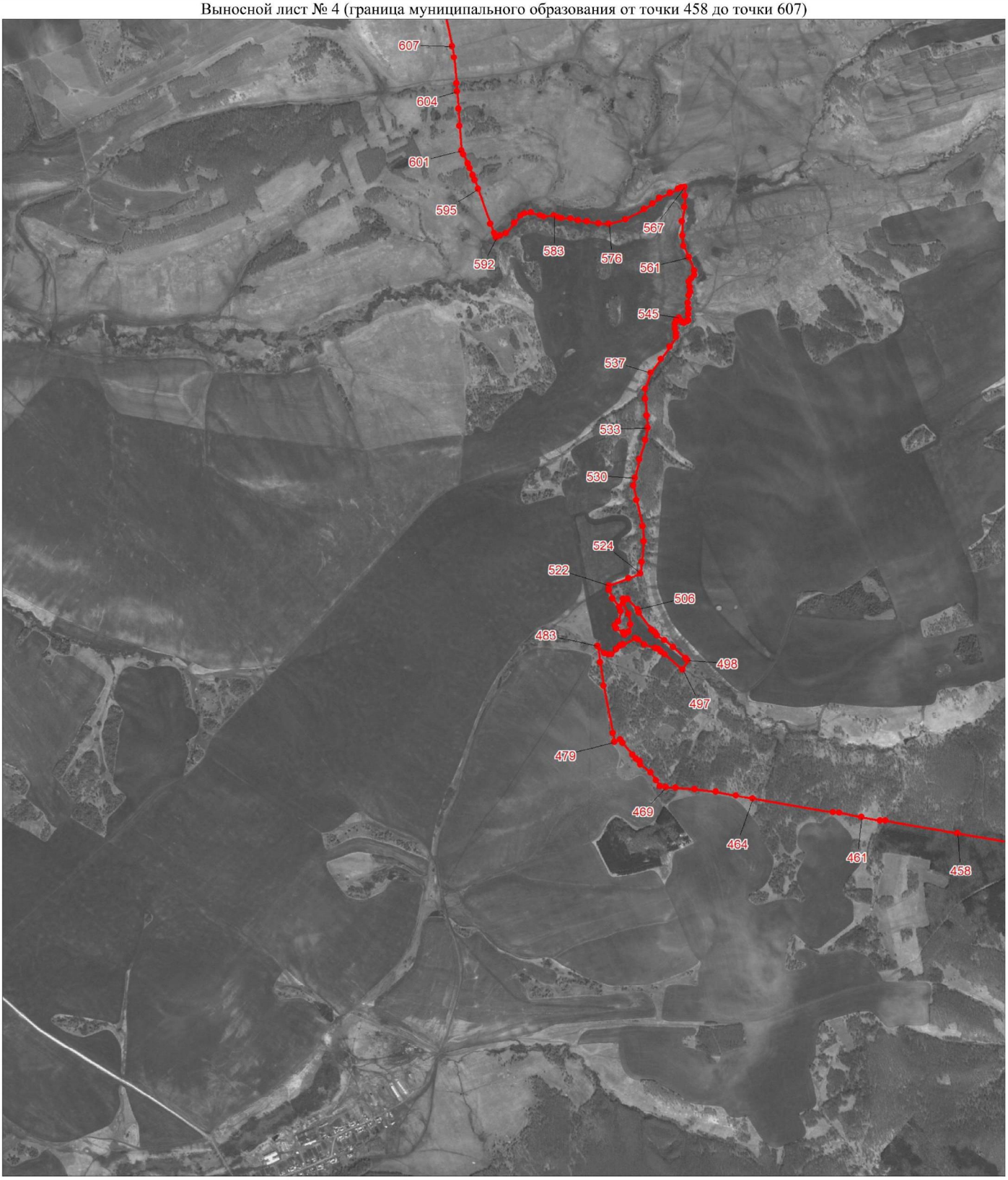

Масштаб 1:100000

Условные обозначения:

Граница муниципального образования

Характерная точка границы муниципального образования

1 Надписи номеров характерных точек границы муниципального образования

К приложению 27

Выносной лист № 5 (граница муниципального образования от точки 608 до точки 676)



Масштаб 1:100000

Условные обозначения:

Граница муниципального образования

Характерная точка границы муниципального образования

1 Надписи номеров характерных точек границы муниципального образования

К приложению 27

Выносной лист № 6 (граница муниципального образования от точки 677 до точки 1059)



Масштаб 1:25000

Условные обозначения:

Граница муниципального образования

Характерная точка границы муниципального образования

1 Надписи номеров характерных точек границы муниципального образования

К приложению 27

Выносной лист № 7 (граница муниципального образования от точки 1081 до точки 1219)



Масштаб 1:25000

Условные обозначения:

Граница муниципального образования

Характерная точка границы муниципального образования

1 Надписи номеров характерных точек границы муниципального образования

К приложению 27

Выносной лист № 8 (граница муниципального образования от точки 1220 до точки 1364)



Масштаб 1:25000

Условные обозначения:

Граница муниципального образования

Характерная точка границы муниципального образования

1 Надписи номеров характерных точек границы муниципального образования

К приложению 27

Выносной лист № 9 (граница муниципального образования от точки 1368 до точки 1467)



Масштаб 1:25000

Условные обозначения:

Граница муниципального образования

Характерная точка границы муниципального образования

1 Надписи номеров характерных точек границы муниципального образования

К приложению 27

Выносной лист № 10 (граница муниципального образования от точки 1475 до точки 1634)



Масштаб 1:25000

Условные обозначения:

Граница муниципального образования

Характерная точка границы муниципального образования

1 Надписи номеров характерных точек границы муниципального образования

К приложению 27

Выносной лист № 11 (граница муниципального образования от точки 1639 до точки 1755)

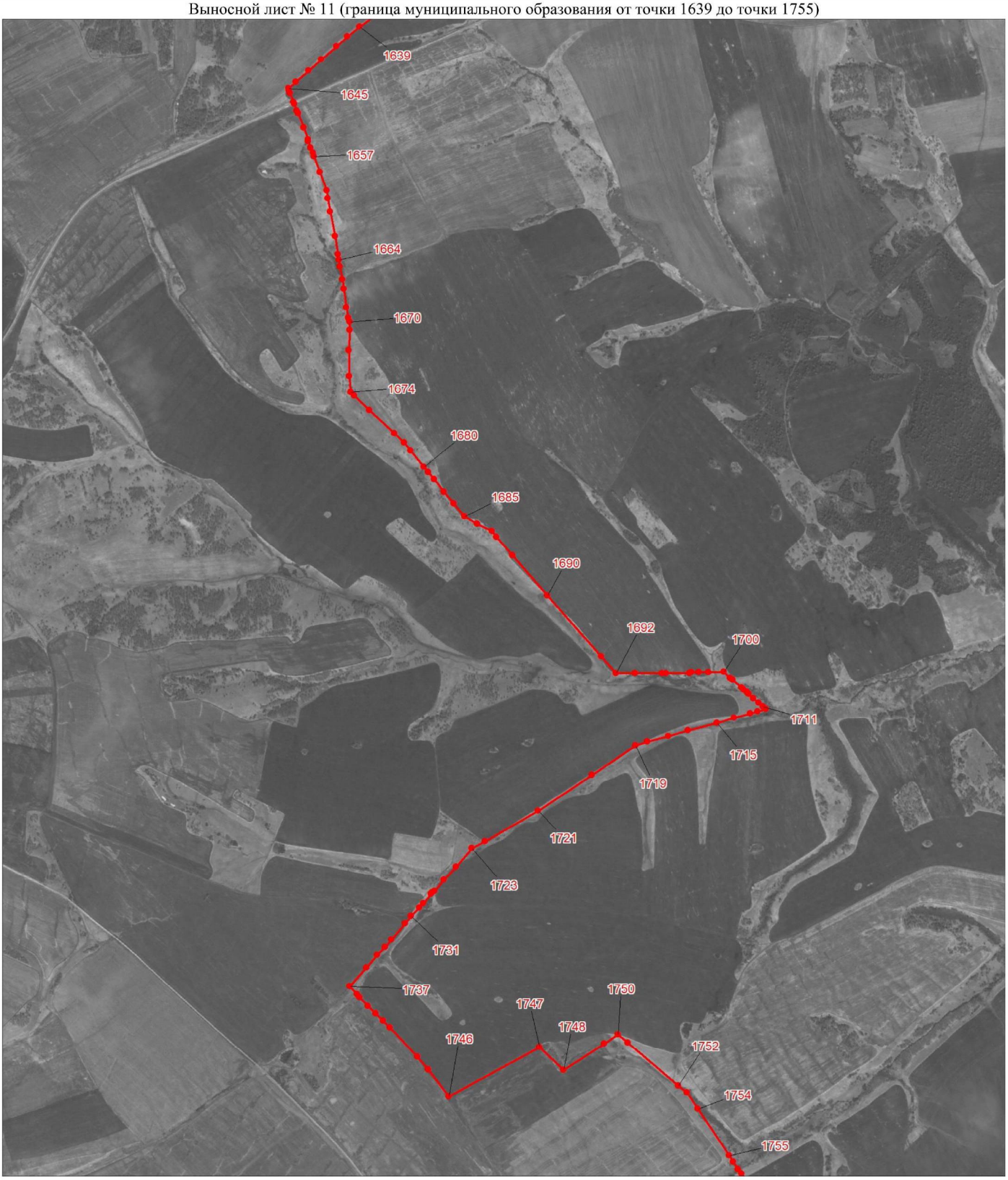

Масштаб 1:25000

Условные обозначения:

Граница муниципального образования

Характерная точка границы муниципального образования

1 Надписи номеров характерных точек границы муниципального образования

К приложению 27

Выносной лист № 12 (граница муниципального образования от точки 1761 до точки 2040)

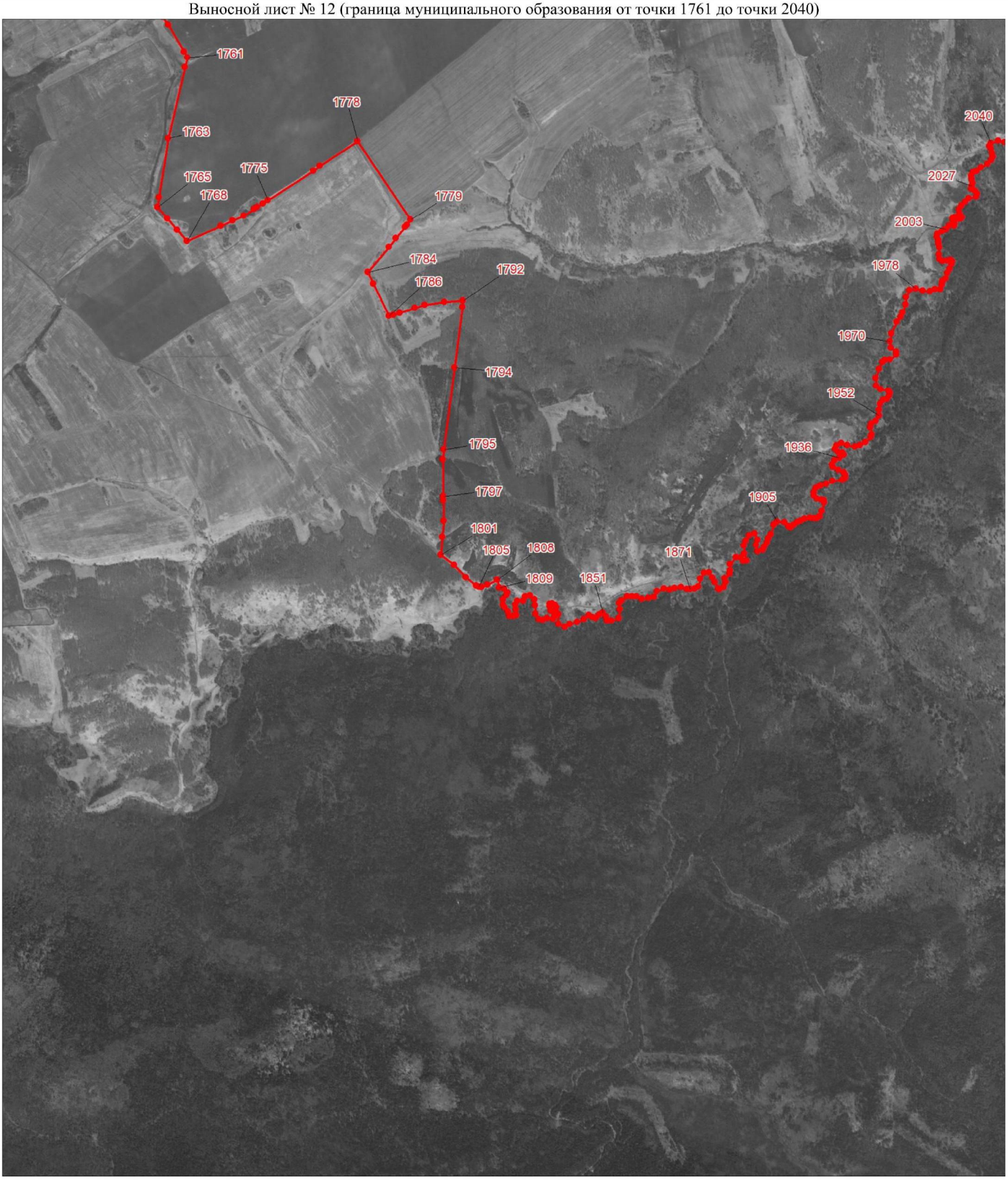

Масштаб 1:25000

Условные обозначения:

Граница муниципального образования

Характерная точка границы муниципального образования

1 Надписи номеров характерных точек границы муниципального образования

К приложению 27

Выносной лист № 13 (граница муниципального образования от точки 2047 до точки 2132)



Масштаб 1:25000

Условные обозначения:

Граница муниципального образования

Характерная точка границы муниципального образования

1 Надписи номеров характерных точек границы муниципального образования

К приложению 27

Выносной лист № 14 (граница муниципального образования от точки 2134 до точки 2212)

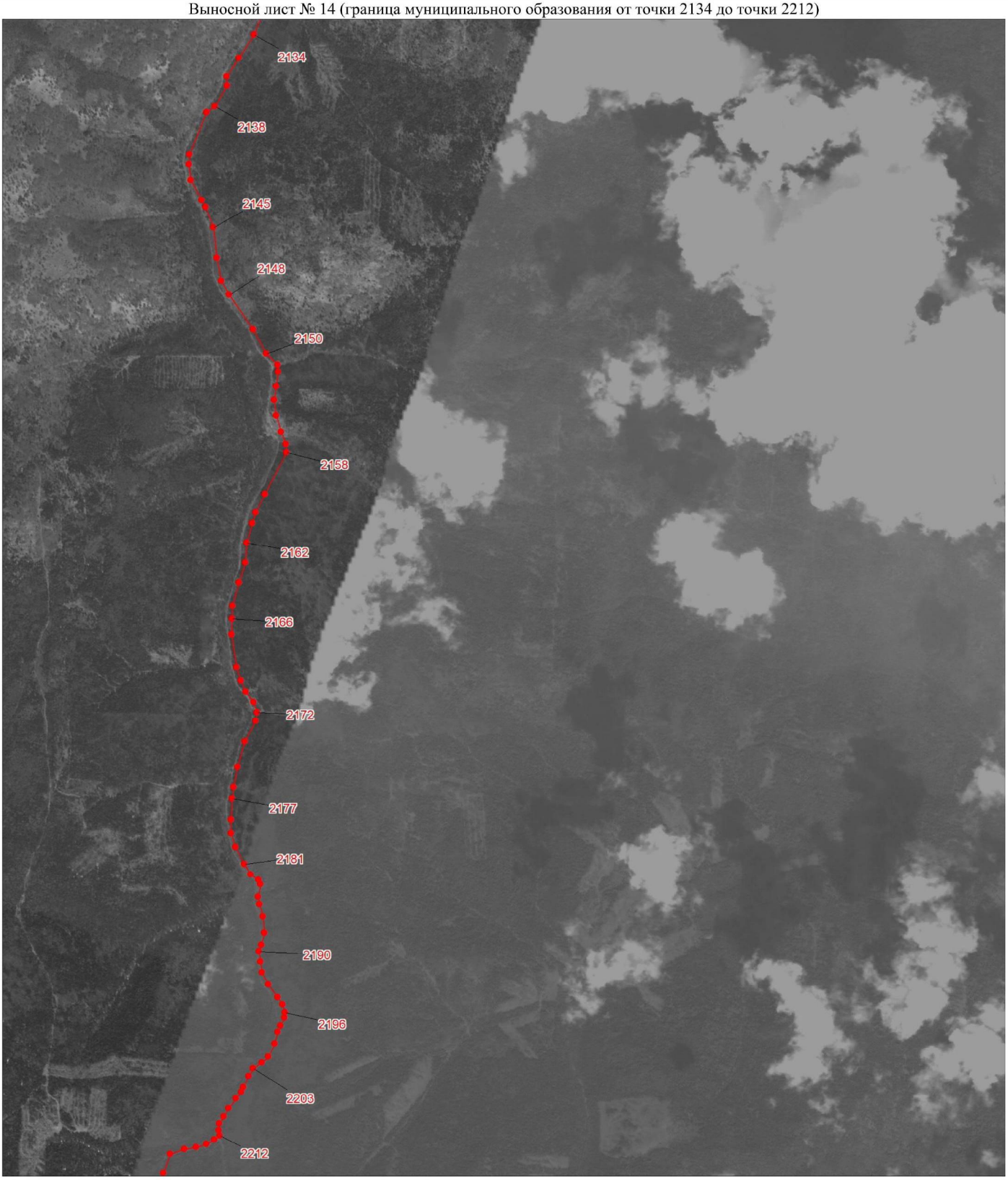

Масштаб 1:25000

Условные обозначения:

Граница муниципального образования

Характерная точка границы муниципального образования

1 Надписи номеров характерных точек границы муниципального образования

К приложению 27

Выносной лист № 15 (граница муниципального образования от точки 2220 до точки 2317)



Масштаб 1:25000

Условные обозначения:

Граница муниципального образования

Характерная точка границы муниципального образования

1 Надписи номеров характерных точек границы муниципального образования

К приложению 27

Выносной лист № 16 (граница муниципального образования от точки 2318 до точки 2393)

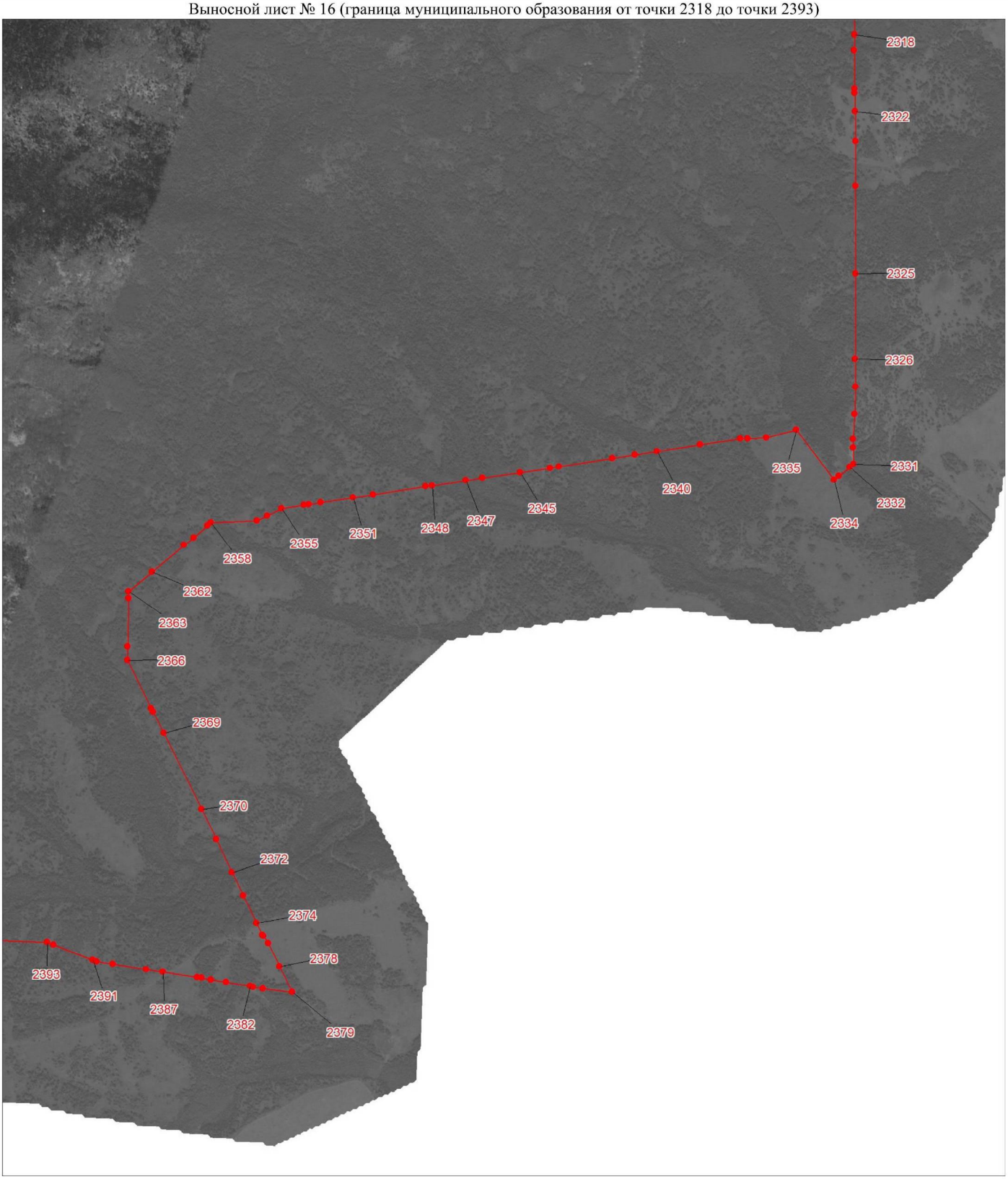

Масштаб 1:25000

Условные обозначения:

Граница муниципального образования

Характерная точка границы муниципального образования

1 Надписи номеров характерных точек границы муниципального образования

Приложение 28 к Закону края
от 22 декабря 2022 г. № 4-1427

Приложение 28 к Закону края
от 25 февраля 2005 г. № 13-3113

Координаты характерных точек границ муниципального образования Степновский сельсовет

Обозначение характерных точек границы	Координаты, м (система координат МСК-166 (зона 3)	
	X	Y
1	629607.66	118510.54
2	629592.42	118586.20
3	629573.69	119304.21
4	629588.41	119315.27
5	629806.53	119489.57
6	630003.36	119630.89
7	630067.02	119680.55
8	630275.95	119656.10
9	630645.59	120151.73
10	630739.65	120280.76
11	630752.61	120296.48
12	630797.62	120355.54
13	630874.66	120456.63
14	630941.07	120582.77
15	631260.16	120320.52
16	631302.75	120291.80
17	631501.69	120266.89
18	631633.60	120246.89
19	631737.67	120233.56
20	632004.29	120196.34
21	632122.28	120179.29
22	632176.74	120173.05
23	632858.00	120118.97
24	632887.64	120113.60
25	632910.41	120115.56
26	633088.25	120094.24
27	633460.47	120049.49
28	633747.91	120015.37
29	634021.57	119893.45
30	634035.57	119899.14

Обозначение характерных точек границы	Координаты, м (система координат МСК-166 (зона 3)	
	X	Y
31	634132.21	119917.73
32	634303.03	119959.25
33	634447.06	119990.38
34	634570.79	120028.44
35	634663.45	120060.68
36	634724.39	120089.41
37	634794.94	120153.89
38	634915.82	120329.34
39	634948.70	120387.49
40	634976.59	120423.34
41	635001.16	120446.58
42	635042.19	120494.52
43	635053.74	120502.62
44	635078.44	120529.71
45	635086.41	120542.85
46	635102.21	120553.74
47	635104.33	120561.18
48	635131.85	120599.07
49	635181.23	120653.36
50	635225.43	120704.51
51	635335.49	120827.65
52	635383.62	120884.24
53	635487.20	121007.15
54	635646.45	121189.87
55	635730.67	121276.68
56	635803.11	121363.07
57	635891.54	121464.19
58	635960.26	121555.16
59	635987.49	121590.46
60	636156.11	121719.71
61	636181.88	121733.48
62	636222.64	121758.03
63	636589.28	122099.69
64	636932.12	122452.44
65	637665.26	123197.08
66	638023.14	123487.25
67	638235.04	123289.92
68	638281.97	123260.17
69	638545.88	123023.62
70	638600.46	122983.04

Обозначение характерных точек границы	Координаты, м (система координат МСК-166 (зона 3)	
	X	Y
71	638690.76	122877.14
72	638774.83	122777.48
73	638797.48	122771.17
74	638809.88	122741.64
75	638867.80	122761.55
76	638952.46	122823.24
77	638982.24	122841.72
78	639016.68	122852.43
79	639046.38	122850.75
80	639112.06	122853.56
81	639196.62	122885.77
82	639337.64	122967.37
83	639464.51	123025.77
84	639525.48	123023.95
85	639611.34	122984.78
86	639708.13	122944.01
87	639761.14	122901.89
88	639832.81	122831.75
89	639851.47	122802.19
90	639877.77	122726.05
91	639896.43	122698.05
92	639907.27	122668.52
93	639900.48	122623.10
94	639896.08	122617.69
95	639893.77	122586.19
96	639894.83	122576.41
97	639928.09	122545.39
98	639947.58	122559.80
99	639967.32	122519.46
100	639976.63	122471.74
101	640008.49	122419.25
102	640061.96	122348.92
103	640093.81	122282.40
104	640065.55	122275.02
105	640038.22	122259.22
106	640041.95	122246.12
107	640039.99	122213.39
108	640023.85	122151.72
109	639988.01	122120.05
110	639947.41	122065.96

Обозначение характерных точек границы	Координаты, м (система координат МСК-166 (зона 3)	
	X	Y
111	639913.93	121976.29
112	639890.08	121927.00
113	639839.79	121858.17
114	639825.66	121813.29
115	639823.39	121790.50
116	639801.36	121755.82
117	639783.74	121711.03
118	639765.55	121656.88
119	639747.87	121591.66
120	639718.76	121520.42
121	639688.55	121446.72
122	639662.07	121390.34
123	639638.96	121356.77
124	639566.43	121284.31
125	639513.69	121233.48
126	639487.29	121197.75
127	639469.67	121169.58
128	639440.76	121050.21
129	639422.72	120907.98
130	639405.75	120758.14
131	639401.25	120725.57
132	639392.29	120671.30
133	639390.39	120611.48
134	639387.06	120573.46
135	639392.49	120311.92
136	639403.07	120148.62
137	639428.23	120040.74
138	639447.88	120003.46
139	639493.79	120003.26
140	639457.69	119939.36
141	639434.52	119881.09
142	639432.95	119844.09
143	639447.00	119762.88
144	639476.72	119651.71
145	639495.15	119591.83
146	639516.32	119494.94
147	639524.32	119329.76
148	639541.32	119269.90
149	639592.62	119175.71
150	639606.81	119132.94

Обозначение характерных точек границы	Координаты, м (система координат МСК-166 (зона 3)	
	X	Y
151	639613.38	119066.00
152	639618.76	118967.75
153	639618.22	118819.70
154	639619.54	118788.37
155	639629.49	118762.70
156	639650.96	118749.80
157	639673.89	118744.00
158	639701.15	118742.46
159	639838.93	118754.66
160	639917.85	118753.21
161	639942.43	118686.50
162	639994.86	118651.52
163	640127.89	118647.57
164	640194.37	118629.93
165	640229.35	118615.89
166	640446.44	118622.07
167	640761.55	118627.90
168	641010.15	118637.45
169	641101.17	118633.65
170	641164.21	118640.38
171	641186.05	118648.08
172	641263.93	118647.81
173	641384.54	118657.36
174	641462.44	118664.57
175	641542.83	118664.28
176	641751.39	118681.01
177	641972.48	118682.72
178	642093.07	118684.78
179	642183.54	118694.45
180	642334.31	118708.89
181	642497.61	118708.30
182	642570.49	118718.03
183	642741.33	118722.41
184	642972.51	118739.06
185	643065.47	118743.72
186	643120.52	118748.62
187	643132.00	118749.63
188	643127.32	118800.52
189	643077.11	119250.16
190	642907.00	120747.97

Обозначение характерных точек границы	Координаты, м (система координат МСК-166 (зона 3)	
	X	Y
191	642866.35	121119.09
192	642856.94	121243.66
193	642855.79	121294.56
194	642866.92	121295.46
195	642867.92	121295.57
196	642868.13	121295.60
197	642897.20	121298.33
198	643051.96	121312.88
199	643168.89	121337.63
200	643348.22	121393.12
201	643359.42	121395.01
202	643370.62	121396.91
203	643393.03	121400.70
204	643418.34	121394.80
205	643524.30	121426.61
206	643584.02	121444.53
207	643718.64	121457.26
208	643738.52	121462.13
209	643794.43	121463.14
210	643794.76	121450.19
211	643809.55	121439.34
212	643831.26	121436.32
213	643859.88	121429.35
214	643879.56	121403.77
215	643880.48	121375.31
216	643862.47	121336.18
217	643857.80	121297.55
218	643857.72	121265.72
219	643887.44	121254.24
220	643873.62	121216.78
221	643843.84	121200.97
222	643832.37	121188.51
223	643820.84	121149.90
224	643802.45	121000.37
225	643849.45	120962.82
226	643841.11	120937.83
227	643840.93	120890.17
228	643840.64	120852.19
229	643837.88	120825.84
230	643841.73	120803.26

Обозначение характерных точек границы	Координаты, м (система координат МСК-166 (зона 3)	
	X	Y
231	643865.46	120783.55
232	643902.44	120765.73
233	643918.58	120750.70
234	643933.77	120735.67
235	643945.18	120717.82
236	643958.49	120699.01
237	643969.93	120674.56
238	643976.62	120651.05
239	643985.20	120632.24
240	643995.68	120610.62
241	644003.30	120592.75
242	644009.97	120579.59
243	644030.83	120567.39
244	644050.75	120557.08
245	644086.78	120538.32
246	644104.81	120527.06
247	644116.23	120503.55
248	644129.59	120473.46
249	644135.30	120457.47
250	644146.72	120437.73
251	644159.07	120424.58
252	644175.22	120404.84
253	644194.22	120385.12
254	644233.07	120372.95
255	644251.10	120361.69
256	644261.55	120349.48
257	644261.62	120324.07
258	644268.65	120299.69
259	644276.75	120292.32
260	644282.68	120280.95
261	644290.39	120264.45
262	644325.35	120251.91
263	644361.61	120257.99
264	644391.63	120270.31
265	644424.16	120286.33
266	644449.16	120286.24
267	644511.58	120258.69
268	644532.41	120245.85
269	644542.89	120235.37
270	644626.90	120208.96

Обозначение характерных точек границы	Координаты, м (система координат МСК-166 (зона 3)	
	X	Y
271	644658.42	120203.62
272	644758.33	120229.38
273	644845.07	120247.34
274	644958.17	120293.94
275	644979.22	120306.92
276	645026.57	120332.86
277	645063.38	120340.56
278	645137.01	120366.40
279	645205.35	120379.22
280	645347.21	120368.26
281	645468.04	120357.39
282	645570.53	120364.85
283	645670.47	120403.66
284	645786.15	120434.58
285	645922.87	120473.25
286	645999.16	120514.76
287	646059.70	120556.33
288	646108.42	120580.96
289	646183.44	120622.88
290	646235.94	120642.55
291	646282.25	120644.42
292	646288.84	120670.34
293	646299.80	120701.65
294	646316.27	120767.52
295	646337.14	120852.85
296	646360.24	120958.69
297	646393.08	121045.04
298	646418.19	121084.94
299	646442.24	121123.63
300	646455.58	121134.92
301	646478.47	121163.18
302	646517.53	121198.94
303	646587.03	121237.43
304	646676.52	121285.30
305	646730.83	121335.18
306	646747.03	121352.12
307	646755.62	121367.21
308	646779.31	121388.84
309	646825.68	121470.70
310	646881.83	121549.74

Обозначение характерных точек границы	Координаты, м (система координат МСК-166 (зона 3)	
	X	Y
311	646887.11	121551.56
312	646909.83	121559.38
313	646946.24	121574.54
314	646978.47	121595.28
315	647009.24	121592.39
316	647024.62	121589.55
317	647049.78	121576.95
318	647048.69	121574.21
319	647037.11	121545.02
320	647044.04	121519.97
321	647053.79	121501.86
322	647071.92	121476.77
323	647060.66	121449.00
324	647018.62	121421.35
325	647031.16	121397.67
326	647042.36	121400.41
327	647081.60	121428.07
328	647094.23	121444.71
329	647125.02	121451.55
330	647155.82	121461.17
331	647220.14	121461.15
332	647228.89	121461.14
333	647256.69	121468.93
334	647259.96	121467.40
335	647279.62	121458.19
336	647302.18	121442.70
337	647326.54	121439.53
338	647352.67	121439.44
339	647358.09	121482.12
340	647351.83	121507.05
341	647367.89	121511.91
342	647439.29	121499.82
343	647419.12	121451.85
344	647409.77	121390.45
345	647439.92	121351.14
346	647433.28	121323.71
347	647410.88	121305.49
348	647400.32	121291.15
349	647397.63	121266.33
350	647416.06	121274.10

Обозначение характерных точек границы	Координаты, м (система координат МСК-166 (зона 3)	
	X	Y
351	647449.04	121313.20
352	647508.31	121345.66
353	647551.77	121369.03
354	647579.28	121323.19
355	647595.00	121299.60
356	647606.79	121278.65
357	647613.29	121248.56
358	647639.57	121236.71
359	647673.74	121224.82
360	647718.41	121202.44
361	647769.64	121176.12
362	647771.08	121130.73
363	647795.05	121129.39
364	647818.68	121113.22
365	647802.69	121093.46
366	647769.76	121108.17
367	647770.67	121057.17
368	647723.31	121056.03
369	647716.70	121041.68
370	647711.33	120994.64
371	647723.03	120938.40
372	647745.39	120938.32
373	647790.11	120938.16
374	647823.02	120951.11
375	647833.50	120930.16
376	647841.32	120902.68
377	647839.96	120884.39
378	647811.02	120883.19
379	647782.11	120891.13
380	647772.87	120879.40
381	647785.98	120861.06
382	647775.42	120845.41
383	647763.53	120825.84
384	647795.04	120798.28
385	647847.58	120769.34
386	647893.61	120765.58
387	647901.50	120732.53
388	647897.35	120665.19
389	647882.82	120659.42
390	647823.62	120651.79

Обозначение характерных точек границы	Координаты, м (система координат МСК-166 (зона 3)	
	X	Y
391	647820.93	120628.27
392	647830.09	120609.94
393	647828.72	120585.11
394	647841.85	120575.92
395	647857.58	120552.33
396	647845.69	120530.16
397	647829.91	120531.52
398	647789.19	120553.88
399	647776.00	120540.86
400	647806.20	120518.53
401	647839.05	120506.65
402	647857.42	120485.67
403	647876.96	120473.75
404	647895.57	120476.32
405	647943.41	120472.19
406	647954.00	120454.98
407	647936.66	120428.62
408	647908.73	120420.80
409	647874.18	120426.21
410	647858.20	120410.41
411	647867.44	120383.97
412	647897.95	120360.08
413	647920.56	120365.28
414	648056.15	120375.37
415	648197.04	120377.50
416	648322.97	120369.37
417	648413.31	120364.67
418	648508.05	120353.38
419	648545.54	120362.00
420	648558.78	120370.72
421	648605.17	120416.54
422	648620.64	120434.01
423	648733.03	120431.41
424	648794.74	120431.19
425	648805.82	120457.43
426	648805.88	120483.71
427	648816.84	120484.97
428	648862.71	120455.35
429	648882.00	120464.12
430	648919.18	120517.00

Обозначение характерных точек границы	Координаты, м (система координат МСК-166 (зона 3)	
	X	Y
431	648947.63	120542.94
432	648948.87	120553.06
433	648955.41	120606.15
434	648977.87	120756.18
435	649005.22	120905.27
436	649042.84	121119.70
437	649059.82	121164.90
438	649093.68	121215.06
439	649108.89	121228.42
440	649121.71	121228.90
441	649122.48	121266.01
442	649136.62	121310.05
443	649160.01	121343.48
444	649173.17	121353.55
445	649186.76	121357.78
446	649206.69	121363.78
447	649217.57	121368.24
448	649253.36	121379.13
449	649287.54	121381.94
450	649308.61	121390.18
451	649341.48	121409.86
452	649362.14	121434.30
453	649386.66	121467.06
454	649400.75	121491.30
455	649408.04	121510.17
456	649409.05	121551.55
457	649407.75	121578.55
458	649406.50	121623.99
459	649408.86	121661.32
460	649413.91	121692.34
461	649420.79	121729.66
462	649421.74	121745.40
463	649415.45	121767.02
464	649400.57	121792.71
465	649395.62	121805.33
466	649397.02	121820.17
467	649403.39	121833.64
468	649415.18	121841.70
469	649452.32	121850.56
470	649471.34	121853.64

Обозначение характерных точек границы	Координаты, м (система координат МСК-166 (зона 3)	
	X	Y
471	649489.91	121855.82
472	649503.05	121863.87
473	649508.52	121879.60
474	649514.06	121921.42
475	649515.94	121949.30
476	649520.95	121965.48
477	649533.68	121987.03
478	649548.24	122015.32
479	649555.97	122030.14
480	649555.56	122051.28
481	649544.73	122065.27
482	649529.36	122073.87
483	649519.40	122073.01
484	649506.26	122066.31
485	649482.22	122048.85
486	649449.13	122028.27
487	649432.81	122021.13
488	649416.96	122020.29
489	649402.49	122026.19
490	649396.19	122039.26
491	649394.85	122050.51
492	649396.71	122067.15
493	649402.19	122088.72
494	649414.92	122109.82
495	649429.00	122129.56
496	649451.71	122160.52
497	649466.71	122187.46
498	649485.01	122267.02
499	649493.20	122282.29
500	649504.09	122293.50
501	649518.62	122311.44
502	649524.11	122337.51
503	649529.60	122359.99
504	649547.30	122379.27
505	649567.25	122390.44
506	649588.98	122393.51
507	649611.61	122391.63
508	649629.71	122385.72
509	649648.70	122376.21
510	649665.87	122362.65

Обозначение характерных точек границы	Координаты, м (система координат МСК-166 (зона 3)	
	X	Y
511	649682.13	122347.74
512	649692.96	122333.31
513	649701.52	122315.73
514	649705.97	122286.48
515	649715.43	122263.95
516	649732.56	122233.75
517	649755.55	122196.32
518	649769.53	122171.53
519	649777.61	122143.16
520	649797.90	122110.70
521	649805.13	122103.47
522	649832.29	122105.18
523	649828.72	122126.33
524	649826.99	122157.83
525	649822.96	122178.54
526	649816.23	122200.16
527	649815.82	122219.95
528	649819.47	122230.29
529	649826.72	122234.76
530	649835.78	122236.53
531	649850.71	122234.22
532	649867.46	122232.36
533	649886.02	122231.40
534	649926.75	122229.00
535	649961.64	122240.12
536	649987.97	122260.77
537	649999.30	122277.78
538	650002.53	122302.51
539	649998.05	122322.77
540	649984.52	122349.83
541	649961.06	122377.34
542	649949.33	122394.92
543	649952.09	122412.91
544	649963.93	122438.96
545	649994.30	122456.40
546	650022.37	122456.74
547	650038.20	122452.19
548	650049.05	122444.50
549	650058.96	122423.32
550	650076.07	122385.47

Обозначение характерных точек границы	Координаты, м (система координат МСК-166 (зона 3)	
	X	Y
551	650085.98	122366.54
552	650090.01	122345.83
553	650083.13	122311.22
554	650077.19	122286.50
555	650072.59	122258.17
556	650076.17	122240.16
557	650085.17	122217.64
558	650098.72	122205.89
559	650111.86	122208.55
560	650127.72	122216.59
561	650137.27	122230.05
562	650145.00	122247.57
563	650149.59	122272.74
564	650152.39	122308.72
565	650152.47	122340.66
566	650151.19	122375.77
567	650149.87	122390.16
568	650153.07	122404.99
569	650166.26	122430.14
570	650189.88	122463.79
571	650219.36	122486.18
572	650251.10	122507.66
573	650286.48	122534.08
574	650306.90	122554.70
575	650325.51	122574.88
576	650337.78	122593.28
577	650341.89	122608.56
578	650338.31	122628.36
579	650332.04	122654.93
580	650323.96	122681.05
581	650318.12	122700.42
582	650320.43	122721.10
583	650327.70	122734.57
584	650342.66	122743.07
585	650358.52	122748.86
586	650373.46	122750.15
587	650397.92	122753.21
588	650408.35	122762.17
589	650411.55	122773.41
590	650408.41	122787.82

Обозначение характерных точек границы	Координаты, м (система координат МСК-166 (зона 3)	
	X	Y
591	650398.02	122797.30
592	650386.73	122806.34
593	650370.90	122812.69
594	650357.33	122819.04
595	650347.40	122828.53
596	650345.18	122848.78
597	650348.40	122869.46
598	650340.76	122887.93
599	650331.71	122894.71
600	650319.49	122897.45
601	650309.08	122897.49
602	650282.36	122891.29
603	650266.97	122891.79
604	650254.78	122904.43
605	650253.00	122918.84
606	650254.85	122935.47
607	650260.34	122959.30
608	650266.71	122975.02
609	650266.32	123000.21
610	650258.24	123026.35
611	650243.37	123054.73
612	650216.28	123088.12
613	650200.49	123109.32
614	650196.00	123123.28
615	650195.13	123140.38
616	650198.33	123153.41
617	650209.68	123163.72
618	650220.55	123167.73
619	650243.18	123163.60
620	650259.00	123155.90
621	650278.42	123137.83
622	650291.09	123131.94
623	650306.03	123132.78
624	650329.24	123138.85
625	650350.86	123139.62
626	650360.83	123129.68
627	650368.29	123115.61
628	650382.40	123103.17
629	650429.79	123098.08
630	650454.74	123098.01

Обозначение характерных точек границы	Координаты, м (система координат МСК-166 (зона 3)	
	X	Y
631	650470.55	123107.06
632	650489.74	123140.89
633	650505.58	123167.29
634	650517.27	123193.70
635	650532.28	123215.98
636	650541.44	123229.17
637	650594.73	123269.51
638	650611.37	123276.91
639	650638.82	123281.79
640	650663.77	123282.55
641	650678.74	123282.50
642	650696.22	123294.85
643	650705.40	123314.66
644	650717.12	123359.25
645	650728.00	123403.84
646	650733.88	123437.71
647	650738.90	123454.22
648	650748.89	123463.29
649	650764.70	123469.85
650	650778.83	123466.51
651	650797.10	123451.58
652	650814.55	123440.79
653	650832.84	123438.26
654	650851.97	123443.17
655	650870.28	123453.86
656	650884.45	123463.74
657	650896.08	123464.53
658	650906.87	123453.76
659	650916.83	123442.99
660	650933.46	123442.12
661	650945.95	123448.69
662	650961.77	123461.05
663	650975.92	123467.62
664	650994.21	123469.22
665	651013.34	123469.17
666	651028.32	123477.39
667	651032.50	123489.77
668	651027.54	123507.14
669	651007.60	123517.11
670	651000.96	123527.05

Обозначение характерных точек границы	Координаты, м (система координат МСК-166 (зона 3)	
	X	Y
671	651002.65	123541.09
672	651011.81	123550.98
673	651021.79	123552.61
674	651041.76	123555.86
675	651060.89	123560.76
676	651065.89	123566.53
677	651064.24	123576.46
678	651048.46	123588.07
679	651028.53	123602.17
680	651022.73	123613.76
681	651018.59	123625.34
682	651018.65	123661.70
683	651022.04	123701.35
684	651034.58	123740.99
685	651051.26	123767.38
686	651067.08	123781.39
687	651085.38	123786.30
688	651103.67	123783.77
689	651118.63	123777.11
690	651136.08	123767.98
691	651148.55	123763.81
692	651161.85	123763.77
693	651171.01	123769.53
694	651166.04	123781.94
695	651151.93	123798.51
696	651127.85	123818.41
697	651099.63	123852.37
698	651093.00	123866.43
699	651093.86	123879.65
700	651110.52	123897.79
701	651131.34	123918.39
702	651148.84	123937.35
703	651162.99	123944.74
704	651163.84	123957.96
705	651163.07	123993.50
706	651165.59	124009.19
707	651174.75	124018.26
708	651193.04	124016.56
709	651216.31	124004.92
710	651245.38	123986.66

Обозначение характерных точек границы	Координаты, м (система координат МСК-166 (зона 3)	
	X	Y
711	651258.70	123998.19
712	651260.44	124040.33
713	651268.84	124093.20
714	651271.40	124132.86
715	651265.64	124165.93
716	651244.88	124184.99
717	651238.26	124204.84
718	651237.47	124227.16
719	651235.84	124249.47
720	651235.88	124270.96
721	651237.57	124289.96
722	651219.00	124300.19
723	651123.62	124356.67
724	651025.62	124415.69
725	650909.09	124485.39
726	650886.47	124494.93
727	650853.54	124521.73
728	650790.15	124556.60
729	650758.61	124579.91
730	650599.16	124674.97
731	649931.51	125085.11
732	649933.35	125139.68
733	649942.43	125207.31
734	649950.42	125266.92
735	649929.19	125264.55
736	649659.35	125194.79
737	649476.13	125149.41
738	649447.14	125142.70
739	649405.33	125133.03
740	649336.23	125117.04
741	649321.22	125108.85
742	649305.06	125251.14
743	649295.68	125431.44
744	649299.41	125552.14
745	649090.58	125490.91
746	648988.07	125465.14
747	648646.97	125373.98
748	648445.48	125317.16
749	648358.89	125296.58
750	647910.34	125204.55

Обозначение характерных точек границы	Координаты, м (система координат МСК-166 (зона 3)	
	X	Y
751	647899.19	125226.09
752	647891.82	125317.65
753	647873.11	125480.11
754	647864.69	125573.13
755	647854.67	125683.89
756	647867.02	125943.10
757	647894.50	126141.21
758	647933.54	126354.52
759	647949.68	126602.26
760	647980.95	126785.10
761	647977.28	126834.69
762	647962.39	126972.04
763	647978.13	127097.78
764	648013.07	127231.03
765	648044.08	127333.81
766	648040.57	127432.96
767	648018.19	127623.73
768	648010.89	127738.16
769	648030.31	127814.31
770	648072.88	127936.08
771	648079.28	128071.04
772	647963.93	128093.63
773	647950.18	128094.49
774	647719.13	128129.36
775	647432.92	128161.37
776	647182.85	128195.95
777	647035.06	128218.52
778	646954.73	128220.63
779	646910.67	128230.42
780	646833.79	128251.46
781	646813.12	128269.24
782	646819.16	128304.53
783	646831.18	128360.39
784	646837.29	128419.23
785	646846.54	128531.03
786	646849.82	128631.10
787	646824.49	128674.18
788	646790.84	128696.19
789	646752.48	128734.67
790	646711.04	128731.96

Обозначение характерных точек границы	Координаты, м (система координат МСК-166 (зона 3)	
	X	Y
791	646678.41	128711.54
792	646613.03	128632.43
793	646585.80	128618.46
794	646554.84	128622.88
795	646491.75	128653.72
796	646355.81	128722.18
797	646328.73	128739.65
798	646272.23	128781.75
799	646256.75	128795.46
800	646240.36	128810.09
801	646234.03	128831.92
802	646237.88	128864.14
803	646247.02	128943.57
804	646291.85	129075.78
805	646348.57	129222.64
806	646390.13	129260.68
807	646544.45	129386.39
808	646749.25	129558.91
809	646799.54	129549.80
810	646843.98	129561.32
811	646897.34	129587.52
812	646912.11	129578.60
813	646944.64	129569.59
814	647077.72	129533.52
815	647323.20	129473.27
816	647474.11	129439.37
817	647481.95	129447.09
818	647511.80	129497.42
819	647530.63	129532.53
820	647520.91	129565.81
821	647485.60	129581.64
822	647426.76	129617.14
823	647409.16	129640.68
824	647397.50	129679.84
825	647407.39	129703.24
826	647442.79	129712.81
827	647460.51	129724.44
828	647482.10	129714.54
829	647517.45	129710.44
830	647562.69	129723.86

Обозначение характерных точек границы	Координаты, м (система координат МСК-166 (зона 3)	
	X	Y
831	647607.93	129737.29
832	647630.14	129755.10
833	647648.26	129777.84
834	647677.99	129838.05
835	647721.15	129987.95
836	647794.22	130253.54
837	647862.37	130522.41
838	647917.31	130765.26
839	647957.44	130923.74
840	647974.27	130970.06
841	647997.66	130989.81
842	648011.00	130993.05
843	648127.46	130929.42
844	648283.85	130848.98
845	648483.55	130758.36
846	648756.44	130627.55
847	648972.80	130536.83
848	649079.31	130489.83
849	649114.03	130476.27
850	649128.06	130469.74
851	649145.31	130459.98
852	649146.73	130565.26
853	649144.40	130844.63
854	649141.03	131026.84
855	649143.61	131105.03
856	649152.47	131373.19
857	649178.27	131738.88
858	649195.65	131887.90
859	649215.55	132064.86
860	649236.26	132367.66
861	649255.69	132503.25
862	649301.87	133079.18
863	649347.28	133527.96
864	649361.41	133602.71
865	649479.50	134775.66
866	649512.49	134999.98
867	649508.31	135469.52
868	649498.22	135503.61
869	649374.98	135528.28
870	649275.10	135595.32

Обозначение характерных точек границы	Координаты, м (система координат МСК-166 (зона 3)	
	X	Y
871	649210.99	135666.23
872	649176.08	135694.77
873	649132.55	135711.11
874	649093.63	135727.39
875	649101.02	135975.76
876	649116.15	136345.35
877	649062.71	136437.77
878	648998.17	136548.95
879	648930.59	136661.23
880	648897.45	136705.39
881	648886.86	136732.60
882	648824.66	136830.66
883	648535.53	137308.07
884	648503.42	137362.07
885	648489.58	137386.23
886	648463.29	137433.53
887	648425.51	137492.38
888	648388.91	137552.39
889	648363.70	137590.48
890	648343.12	137625.10
891	648279.63	137640.50
892	648155.58	137654.13
893	648056.79	137667.54
894	648031.28	137668.79
895	647935.47	137680.68
896	647885.37	137690.08
897	647868.02	137692.96
898	647789.86	137699.42
899	647737.78	137706.87
900	647657.28	137716.89
901	647572.05	137728.11
902	647468.92	137741.27
903	647437.96	137745.35
904	647422.54	137757.01
905	647303.14	137861.81
906	647258.92	137877.53
907	647228.53	137882.08
908	647180.83	137896.82
909	647037.69	137935.30
910	646868.51	137979.73

Обозначение характерных точек границы	Координаты, м (система координат МСК-166 (зона 3)	
	X	Y
911	646695.03	138028.63
912	646656.71	138037.56
913	646632.55	138043.19
914	646606.26	138051.65
915	646539.82	138068.67
916	646476.14	138084.30
917	646455.39	138092.72
918	646429.35	138093.82
919	646416.92	138080.57
920	646397.55	138071.43
921	646379.30	138044.94
922	646358.00	138026.52
923	646323.06	138020.59
924	646272.03	138030.88
925	646234.77	138052.20
926	646216.07	138051.11
927	646183.13	138051.57
928	646175.62	138075.21
929	646174.57	138104.70
930	646156.41	138144.41
931	646087.15	138208.87
932	646063.45	138266.10
933	646049.71	138347.32
934	646058.76	138396.85
935	646085.47	138420.61
936	646136.48	138425.24
937	646169.38	138441.19
938	646184.30	138464.36
939	646177.91	138505.48
940	646145.25	138537.77
941	646092.89	138570.35
942	646043.17	138584.32
943	645987.02	138585.26
944	645944.29	138568.96
945	645876.40	138513.36
946	645817.50	138449.56
947	645759.53	138354.62
948	645678.82	138299.55
949	645659.86	138279.18
950	645673.93	138244.25

Обозначение характерных точек границы	Координаты, м (система координат МСК-166 (зона 3)	
	X	Y
951	645681.08	138209.06
952	645699.20	138170.34
953	645696.19	138144.64
954	645671.33	138124.05
955	645649.70	138123.28
956	645632.92	138152.21
957	645607.99	138188.72
958	645572.19	138198.27
959	645513.41	138162.20
960	645450.89	138149.62
961	645346.09	138152.65
962	645277.51	138125.68
963	645267.48	138079.34
964	645239.33	138058.36
965	645200.44	138051.06
966	645183.03	138070.12
967	645213.75	138119.47
968	645215.88	138169.74
969	645236.55	138197.06
970	645236.87	138215.77
971	645218.86	138223.99
972	645187.54	138218.93
973	645165.70	138224.05
974	645156.01	138247.32
975	645169.06	138267.49
976	645157.47	138288.73
977	645131.00	138285.81
978	645081.98	138252.55
979	645045.01	138240.39
980	645013.90	138256.99
981	644990.27	138284.69
982	644981.10	138320.79
983	645002.43	138355.81
984	645052.36	138367.76
985	645079.18	138355.81
986	645128.05	138345.45
987	645154.61	138358.47
988	645145.58	138385.02
989	645070.73	138401.78
990	644942.88	138398.17

Обозначение характерных точек границы	Координаты, м (система координат МСК-166 (зона 3)	
	X	Y
991	644884.75	138400.03
992	644865.56	138413.12
993	644854.85	138437.35
994	644861.83	138462.20
995	644874.57	138491.21
996	644877.83	138537.59
997	644888.78	138561.61
998	644939.52	138574.26
999	644953.73	138589.54
1000	644942.32	138633.42
1001	644921.52	138664.18
1002	644901.62	138670.36
1003	644880.06	138667.62
1004	644831.13	138632.02
1005	644821.30	138613.16
1006	644774.92	138525.04
1007	644769.93	138499.27
1008	644782.80	138470.19
1009	644803.27	138448.29
1010	644801.91	138428.32
1011	644781.72	138417.99
1012	644706.04	138411.85
1013	644654.19	138377.98
1014	644608.41	138364.51
1015	644577.75	138368.34
1016	644556.40	138387.26
1017	644567.35	138411.28
1018	644613.64	138410.97
1019	644621.28	138417.15
1020	644622.38	138436.55
1021	644592.34	138455.49
1022	644556.28	138472.90
1023	644521.83	138500.21
1024	644495.06	138560.29
1025	644479.61	138579.42
1026	644459.67	138586.58
1027	644441.52	138579.17
1028	644424.91	138567.61
1029	644422.18	138534.04
1030	644470.78	138468.85

Обозначение характерных точек границы	Координаты, м (система координат МСК-166 (зона 3)	
	X	Y
1031	644481.62	138450.36
1032	644465.39	138427.31
1033	644444.87	138422.64
1034	644423.99	138428.78
1035	644375.29	138441.80
1036	644338.97	138466.09
1037	644291.53	138526.41
1038	644243.51	138602.47
1039	644239.78	138651.54
1040	644248.87	138700.10
1041	644222.14	138786.75
1042	644205.80	138830.47
1043	644177.80	138847.67
1044	644152.96	138821.68
1045	644141.35	138788.77
1046	644139.82	138740.65
1047	644129.04	138720.41
1048	644092.55	138714.35
1049	644068.74	138699.54
1050	644046.85	138623.94
1051	644034.38	138567.48
1052	644014.84	138528.29
1053	643989.63	138517.55
1054	643959.29	138512.52
1055	643936.18	138525.47
1056	643913.15	138564.02
1057	643929.78	138594.15
1058	643991.41	138632.79
1059	644007.34	138655.01
1060	644002.46	138681.43
1061	643964.53	138695.80
1062	643893.86	138690.32
1063	643838.92	138671.85
1064	643792.55	138660.11
1065	643751.04	138692.08
1066	643733.13	138780.04
1067	643759.24	138830.95
1068	643790.91	138829.36
1069	643832.42	138824.95
1070	643848.61	138840.29

Обозначение характерных точек границы	Координаты, м (система координат МСК-166 (зона 3)	
	X	Y
1071	643824.68	138930.98
1072	643799.61	138943.87
1073	643720.46	138941.03
1074	643701.19	138957.07
1075	643698.12	138987.48
1076	643702.54	139028.98
1077	643689.27	139042.29
1078	643658.69	139044.15
1079	643612.69	139036.59
1080	643578.24	139036.33
1081	643520.48	139054.94
1082	643474.69	139069.04
1083	643437.65	139058.86
1084	643401.87	139040.84
1085	643385.94	139018.61
1086	643396.37	139002.25
1087	643427.69	139007.31
1088	643460.61	139022.27
1089	643484.50	139015.26
1090	643504.00	138993.31
1091	643489.49	138958.34
1092	643451.43	138922.83
1093	643444.00	138910.08
1094	643441.87	138895.21
1095	643463.38	138862.81
1096	643451.71	138851.65
1097	643424.08	138854.57
1098	643405.22	138850.86
1099	643400.97	138829.34
1100	643411.06	138796.15
1101	643412.66	138745.95
1102	643393.27	138715.67
1103	643372.82	138708.77
1104	643359.28	138725.23
1105	643357.42	138788.97
1106	643347.59	138820.84
1107	643333.79	138825.76
1108	643313.91	138830.96
1109	643301.45	138821.65
1110	643305.42	138793.24

Обозначение характерных точек границы	Координаты, м (система координат МСК-166 (зона 3)	
	X	Y
1111	643317.36	138762.17
1112	643301.25	138744.86
1113	643281.09	138757.92
1114	643254.97	138772.73
1115	643227.86	138759.95
1116	643231.14	138696.08
1117	643224.36	138642.11
1118	643210.02	138613.16
1119	643179.74	138587.66
1120	643151.06	138590.32
1121	643121.22	138604.53
1122	643081.64	138610.00
1123	643047.02	138587.10
1124	643009.49	138590.67
1125	643001.97	138608.12
1126	643022.52	138640.78
1127	643009.27	138651.70
1128	642974.12	138643.55
1129	642908.07	138646.09
1130	642864.51	138653.39
1131	642840.98	138650.58
1132	642818.69	138640.92
1133	642826.20	138623.47
1134	642864.13	138609.08
1135	642914.69	138599.08
1136	642926.67	138567.02
1137	642934.34	138521.53
1138	642968.34	138494.98
1139	642979.28	138472.44
1140	642959.38	138451.06
1141	642909.44	138443.36
1142	642881.77	138433.89
1143	642876.90	138417.58
1144	642898.95	138406.56
1145	642952.39	138398.63
1146	642950.02	138378.12
1147	642933.55	138361.39
1148	642915.49	138348.91
1149	642839.03	138293.17
1150	642789.77	138294.36

Обозначение характерных точек границы	Координаты, м (система координат МСК-166 (зона 3)	
	X	Y
1151	642776.39	138310.61
1152	642786.04	138343.44
1153	642771.28	138371.75
1154	642739.41	138375.46
1155	642713.38	138393.79
1156	642699.57	138427.52
1157	642673.01	138428.85
1158	642661.59	138412.91
1159	642654.42	138367.23
1160	642649.56	138333.63
1161	642641.11	138294.93
1162	642647.78	138247.72
1163	642675.49	138214.46
1164	642703.62	138198.74
1165	642739.78	138205.94
1166	642764.98	138244.25
1167	642803.92	138256.47
1168	642849.36	138220.10
1169	642879.90	138205.76
1170	642903.27	138176.36
1171	642878.70	138120.35
1172	642856.72	138101.85
1173	642772.07	138101.77
1174	642718.83	138103.79
1175	642671.74	138126.71
1176	642637.69	138121.30
1177	642642.29	138097.10
1178	642678.59	138069.51
1179	642722.94	138070.84
1180	642749.05	138057.62
1181	642758.03	138026.45
1182	642732.97	137984.20
1183	642707.83	137971.48
1184	642659.20	137982.55
1185	642631.57	137984.50
1186	642594.56	137973.33
1187	642572.83	137947.94
1188	642566.77	137925.08
1189	642587.31	137901.21
1190	642626.00	137879.36

Обозначение характерных точек границы	Координаты, м (система координат МСК-166 (зона 3)	
	X	Y
1191	642633.71	137862.36
1192	642613.22	137837.17
1193	642574.77	137838.74
1194	642551.11	137831.82
1195	642529.48	137811.52
1196	642540.94	137794.22
1197	642580.22	137796.61
1198	642609.01	137799.15
1199	642632.38	137782.69
1200	642639.28	137748.69
1201	642620.16	137736.22
1202	642589.24	137737.86
1203	642554.74	137738.60
1204	642539.62	137721.32
1205	642526.91	137663.77
1206	642507.60	137625.67
1207	642469.72	137611.51
1208	642437.24	137611.33
1209	642411.68	137634.23
1210	642417.92	137655.92
1211	642438.11	137669.45
1212	642461.42	137678.16
1213	642472.44	137700.21
1214	642456.05	137718.32
1215	642394.21	137713.15
1216	642344.10	137737.93
1217	642322.98	137785.08
1218	642331.74	137819.60
1219	642356.80	137823.05
1220	642396.70	137808.73
1221	642425.49	137808.71
1222	642440.89	137823.32
1223	642428.81	137846.30
1224	642391.51	137870.55
1225	642381.61	137899.73
1226	642383.26	137934.07
1227	642371.58	137952.92
1228	642339.57	137946.46
1229	642329.75	137890.99
1230	642312.06	137862.78

Обозначение характерных точек границы	Координаты, м (система координат МСК-166 (зона 3)	
	X	Y
1231	642283.76	137855.86
1232	642244.75	137845.61
1233	642224.15	137816.32
1234	642193.54	137764.03
1235	642175.07	137757.47
1236	642164.01	137763.96
1237	642163.80	137797.42
1238	642168.00	137844.82
1239	642136.27	137873.51
1240	642106.79	137875.11
1241	642087.94	137859.17
1242	642097.23	137835.27
1243	642099.89	137795.12
1244	642064.55	137769.41
1245	642036.48	137751.51
1246	641935.33	137744.93
1247	641902.63	137750.64
1248	641895.89	137774.03
1249	641925.90	137787.90
1250	641954.03	137799.74
1251	641958.97	137826.50
1252	641942.40	137852.80
1253	641937.24	137883.79
1254	641943.70	137923.40
1255	641928.91	137951.42
1256	641895.12	137960.05
1257	641880.84	137946.74
1258	641891.69	137918.58
1259	641898.04	137884.40
1260	641890.87	137860.24
1261	641871.68	137845.02
1262	641842.33	137840.03
1263	641813.59	137812.43
1264	641761.54	137716.02
1265	641732.70	137685.48
1266	641700.98	137685.75
1267	641669.04	137676.31
1268	641676.98	137647.06
1269	641676.11	137616.52
1270	641661.05	137569.70

Обозначение характерных точек границы	Координаты, м (система координат МСК-166 (зона 3)	
	X	Y
1271	641644.94	137530.38
1272	641631.99	137501.73
1273	641606.75	137491.96
1274	641583.82	137500.00
1275	641567.03	137528.93
1276	641564.67	137567.24
1277	641564.46	137600.70
1278	641545.21	137615.76
1279	641523.23	137624.81
1280	641473.30	137617.11
1281	641432.39	137632.38
1282	641415.92	137666.24
1283	641413.49	137706.52
1284	641428.58	137752.34
1285	641442.41	137778.43
1286	641432.79	137799.74
1287	641408.10	137801.81
1288	641376.78	137796.75
1289	641354.73	137780.21
1290	641330.41	137744.88
1291	641300.64	137696.56
1292	641295.03	137660.92
1293	641295.95	137580.24
1294	641281.70	137565.94
1295	641245.50	137559.72
1296	641209.97	137534.83
1297	641198.67	137493.07
1298	641186.84	137466.07
1299	641177.25	137458.83
1300	641150.82	137454.93
1301	641135.97	137429.79
1302	641154.52	137406.83
1303	641177.05	137382.04
1304	641188.93	137352.94
1305	641173.94	137331.73
1306	641147.71	137321.93
1307	641112.00	137329.50
1308	641074.74	137352.78
1309	641038.54	137374.12
1310	640993.64	137363.65

Обозначение характерных точек границы	Координаты, м (система координат МСК-166 (зона 3)	
	X	Y
1311	640938.76	137327.48
1312	640914.60	137303.84
1313	640875.36	137258.01
1314	640872.13	137238.21
1315	640879.68	137219.78
1316	640880.31	137202.08
1317	640834.39	137157.77
1318	640791.74	137119.17
1319	640696.02	137007.19
1320	640650.12	136950.68
1321	640619.52	136898.38
1322	640609.47	136876.37
1323	640613.02	136859.76
1324	640631.92	136854.53
1325	640659.68	136876.20
1326	640725.38	136911.05
1327	640782.16	136892.40
1328	640814.01	136882.72
1329	640819.84	136829.78
1330	640814.44	136788.23
1331	640798.50	136766.02
1332	640766.34	136756.99
1333	640743.13	136772.88
1334	640718.98	136815.32
1335	640693.86	136829.19
1336	640664.43	136827.92
1337	640646.07	136816.65
1338	640641.20	136760.37
1339	640654.30	136724.41
1340	640672.92	136688.49
1341	640663.94	136647.97
1342	640639.57	136641.19
1343	640617.59	136650.25
1344	640605.16	136667.53
1345	640608.65	136712.39
1346	640598.82	136729.65
1347	640582.90	136732.84
1348	640556.27	136713.02
1349	640537.47	136687.96
1350	640514.60	136667.22

Обозначение характерных точек границы	Координаты, м (система координат МСК-166 (зона 3)	
	X	Y
1351	640485.25	136662.23
1352	640457.12	136677.96
1353	640443.98	136687.34
1354	640418.31	136689.37
1355	640398.38	136668.96
1356	640391.71	136635.26
1357	640395.90	136600.96
1358	640381.51	136590.59
1359	640301.90	136584.91
1360	640291.01	136596.60
1361	640297.75	136661.41
1362	640281.77	136667.74
1363	640264.45	136653.70
1364	640237.10	136653.43
1365	640208.77	136671.99
1366	640150.87	136666.97
1367	640095.01	136696.19
1368	640046.33	136727.20
1369	640011.67	136760.42
1370	640001.21	136778.30
1371	640001.17	136786.77
1372	639992.45	136821.75
1373	639964.60	136828.81
1374	639934.42	136827.35
1375	639902.50	136817.57
1376	639850.34	136794.59
1377	639810.64	136779.09
1378	639394.60	136644.43
1379	639155.44	136617.96
1380	638948.08	136638.16
1381	638866.67	136682.49
1382	638816.62	136717.23
1383	638937.13	137221.51
1384	638956.53	137304.65
1385	639026.45	137614.40
1386	639079.44	137797.11
1387	639089.34	137859.57
1388	639108.91	137953.23
1389	639144.74	138118.67
1390	639219.81	138483.93

Обозначение характерных точек границы	Координаты, м (система координат МСК-166 (зона 3)	
	X	Y
1391	639300.75	138792.87
1392	639325.25	138892.85
1393	639337.19	138967.85
1394	639359.32	139090.58
1395	639380.55	139275.86
1396	639400.06	139465.70
1397	639408.70	139543.40
1398	639415.88	139606.37
1399	639438.79	139799.27
1400	639440.21	139842.90
1401	639362.71	139800.89
1402	639280.91	139737.20
1403	639204.60	139668.00
1404	639148.81	139615.40
1405	639148.01	139614.65
1406	639135.91	139603.30
1407	639038.21	139511.11
1408	638939.61	139423.71
1409	638859.21	139365.41
1410	638790.00	139321.91
1411	638734.21	139291.41
1412	638579.25	139213.68
1413	638493.82	139172.27
1414	638486.32	139191.03
1415	638342.10	139602.32
1416	638218.96	139773.91
1417	637820.00	140329.72
1418	637677.57	140520.47
1419	637548.97	140704.63
1420	637525.30	140789.31
1421	637451.52	140888.34
1422	637151.04	141264.13
1423	637084.68	141340.36
1424	637010.33	141379.26
1425	636945.25	141410.35
1426	636925.52	141420.83
1427	636922.06	141422.85
1428	636903.49	141445.71
1429	636742.02	141550.38
1430	636709.20	141574.12

Обозначение характерных точек границы	Координаты, м (система координат МСК-166 (зона 3)	
	X	Y
1431	636700.97	141554.67
1432	636674.36	141477.53
1433	636646.74	141428.00
1434	636621.15	141344.52
1435	636597.67	141238.40
1436	636577.07	141218.22
1437	636549.31	141150.59
1438	636550.97	141062.34
1439	636541.76	141046.59
1440	636521.31	141046.77
1441	636414.57	141061.29
1442	636369.21	141075.27
1443	636349.03	141113.91
1444	636325.03	141256.66
1445	636315.26	141482.98
1446	636316.37	141641.34
1447	636326.26	141739.49
1448	636341.18	141848.60
1449	636412.97	142128.76
1450	636570.32	142494.85
1451	636744.48	142860.13
1452	636941.03	143233.64
1453	636961.53	143271.17
1454	637075.27	143456.67
1455	637126.87	143562.78
1456	637148.64	143592.43
1457	637065.72	143654.21
1458	637018.90	143678.01
1459	636926.99	143744.90
1460	636971.99	143873.52
1461	636988.65	143921.16
1462	637072.90	144161.97
1463	637103.00	144248.02
1464	637133.13	144334.14
1465	637325.89	144885.14
1466	637360.30	144983.48
1467	636842.12	145358.35
1468	636606.74	145607.09
1469	636437.26	145797.49
1470	636368.15	145777.75

Обозначение характерных точек границы	Координаты, м (система координат МСК-166 (зона 3)	
	X	Y
1471	636197.25	145741.07
1472	636007.47	145700.34
1473	635886.32	145674.34
1474	635836.73	145663.69
1475	635680.32	145630.12
1476	635504.53	145592.39
1477	635468.69	145584.55
1478	635423.41	145574.64
1479	635338.08	145555.97
1480	635198.28	145525.37
1481	634963.64	145474.02
1482	634937.39	145468.27
1483	634789.16	145435.83
1484	634771.37	145435.99
1485	634673.85	145436.86
1486	634646.62	145442.62
1487	634261.98	145523.96
1488	634187.51	145539.47
1489	634020.32	145552.65
1490	633964.85	145557.02
1491	633853.59	145565.79
1492	633745.20	145574.34
1493	633586.19	145586.88
1494	633559.26	145599.30
1495	633500.97	145626.19
1496	633469.06	145640.91
1497	633427.58	145660.05
1498	633394.83	145671.82
1499	633335.83	145693.03
1500	633109.25	145773.33
1501	633047.83	145799.89
1502	633020.84	145812.59
1503	633033.53	145836.77
1504	633048.72	145876.22
1505	633116.21	145927.59
1506	633161.26	145969.26
1507	633178.85	145996.32
1508	633184.10	146035.86
1509	633164.61	146092.95
1510	633157.35	146120.24

Обозначение характерных точек границы	Координаты, м (система координат МСК-166 (зона 3)	
	X	Y
1511	633166.46	146185.63
1512	633153.02	146211.83
1513	633147.57	146234.97
1514	633143.65	146293.58
1515	633131.57	146343.17
1516	633124.50	146397.68
1517	633112.63	146474.05
1518	633107.73	146541.36
1519	633137.07	146648.61
1520	633207.82	146769.72
1521	633241.55	146823.17
1522	633278.45	146870.42
1523	633310.39	146939.44
1524	633336.45	146988.70
1525	633345.18	147008.42
1526	633349.61	147030.51
1527	633349.66	147031.03
1528	633291.40	147033.09
1529	633218.90	147032.48
1530	633124.93	147016.53
1531	633032.54	147017.55
1532	632965.71	147024.01
1533	632892.84	147061.28
1534	632806.63	147095.39
1535	632776.68	147095.72
1536	632756.52	147076.05
1537	632733.06	147059.74
1538	632703.17	147066.70
1539	632669.92	147070.38
1540	632643.20	147060.73
1541	632596.54	147054.62
1542	632561.41	147058.15
1543	632559.97	147058.34
1544	632524.97	147057.10
1545	632485.63	147057.54
1546	632478.18	147050.27
1547	632465.67	147028.37
1548	632477.80	147011.08
1549	632502.25	146996.12
1550	632489.81	146981.56

Обозначение характерных точек границы	Координаты, м (система координат МСК-166 (зона 3)	
	X	Y
1551	632462.64	146969.61
1552	632430.67	146969.96
1553	632401.24	146977.64
1554	632379.10	146977.88
1555	632314.77	146936.95
1556	632235.51	146879.04
1557	632146.20	146813.24
1558	632042.15	146778.65
1559	631974.01	146776.02
1560	631867.03	146786.66
1561	631785.98	146793.84
1562	631708.02	146778.39
1563	631584.46	146737.51
1564	631460.99	146709.55
1565	631412.26	146700.29
1566	631318.33	146720.50
1567	631149.93	146760.74
1568	631052.66	146768.06
1569	630916.33	146756.36
1570	630841.63	146744.11
1571	630810.53	146668.99
1572	630763.87	146542.89
1573	630736.46	146543.12
1574	630681.76	146565.38
1575	630627.17	146607.64
1576	630597.98	146616.97
1577	630532.12	146602.98
1578	630506.41	146581.38
1579	630486.36	146590.64
1580	630461.01	146632.65
1581	630446.45	146643.67
1582	630464.86	146668.97
1583	630512.45	146683.11
1584	630578.16	146668.02
1585	630651.06	146632.88
1586	630678.48	146634.47
1587	630676.81	146663.57
1588	630611.39	146729.54
1589	630587.66	146735.19
1590	630478.48	146819.70

Обозначение характерных точек границы	Координаты, м (система координат МСК-166 (зона 3)	
	X	Y
1591	630462.15	146841.65
1592	630443.95	146854.52
1593	630410.83	146900.75
1594	630366.61	146958.58
1595	630295.85	147038.69
1596	630279.14	147050.72
1597	630221.32	147017.61
1598	630318.12	146902.82
1599	630338.09	146879.03
1600	630352.63	146864.37
1601	630359.83	146844.32
1602	630383.18	146769.61
1603	630414.03	146731.18
1604	630423.08	146714.75
1605	630382.43	146633.30
1606	630375.03	146615.19
1607	630354.78	146588.10
1608	630319.90	146559.31
1609	630317.95	146537.51
1610	630325.13	146513.82
1611	630374.22	146467.98
1612	630268.33	146483.40
1613	630116.77	146506.47
1614	629806.56	146568.47
1615	629749.63	146577.73
1616	629765.39	146613.74
1617	629742.65	146630.56
1618	629666.07	146695.07
1619	629641.72	146715.86
1620	629626.80	146742.19
1621	629604.23	146744.25
1622	629553.78	146812.07
1623	629503.14	146846.19
1624	629463.76	146872.72
1625	629458.33	146909.14
1626	629454.49	146974.89
1627	629444.08	147096.57
1628	629428.12	147236.01
1629	629403.56	147364.81
1630	629383.11	147474.29

Обозначение характерных точек границы	Координаты, м (система координат МСК-166 (зона 3)	
	X	Y
1631	629295.67	147993.67
1632	629291.79	148036.54
1633	629262.52	148176.69
1634	629242.54	148299.94
1635	629242.90	148335.08
1636	629159.41	148800.61
1637	629062.00	149399.35
1638	629053.22	149514.70
1639	629039.89	149595.68
1640	628987.06	149617.34
1641	628946.91	149634.93
1642	628504.96	149826.88
1643	628443.48	149848.21
1644	628389.90	149881.97
1645	628246.83	149954.98
1646	628208.40	149963.06
1647	628142.03	150002.06
1648	628108.81	150017.73
1649	628050.54	150047.61
1650	627883.99	150123.66
1651	627854.08	150135.70
1652	627822.68	150151.73
1653	627914.08	150174.46
1654	627999.64	150203.71
1655	628069.70	150243.47
1656	628095.88	150299.79
1657	628087.62	150333.73
1658	628069.80	150353.23
1659	628032.81	150362.57
1660	628021.31	150407.23
1661	628034.81	150458.72
1662	628061.13	150482.81
1663	628103.23	150488.35
1664	628131.60	150511.52
1665	628106.81	150556.96
1666	628059.83	150575.41
1667	628026.50	150606.45
1668	628018.39	150664.55
1669	628011.37	150691.50
1670	627965.61	150703.95

Обозначение характерных точек границы	Координаты, м (система координат МСК-166 (зона 3)	
	X	Y
1671	627929.12	150682.51
1672	627903.48	150695.69
1673	627875.33	150744.37
1674	627845.75	150774.39
1675	627840.14	150810.08
1676	627876.13	150840.72
1677	627924.15	150844.80
1678	627946.57	150870.42
1679	627953.53	150929.08
1680	627941.11	150966.90
1681	627932.17	151001.75
1682	627974.74	151011.40
1683	628025.11	151011.19
1684	628077.72	151032.21
1685	628120.45	151047.83
1686	628176.49	151029.70
1687	628184.68	150997.77
1688	628171.29	150978.16
1689	628183.75	150967.53
1690	628210.90	150968.50
1691	628235.79	151004.65
1692	628252.70	151010.27
1693	628275.98	150978.89
1694	628315.35	150976.27
1695	628342.93	150993.37
1696	628355.42	151009.93
1697	628374.68	151006.59
1698	628384.23	150992.84
1699	628402.19	150997.51
1700	628422.56	150991.19
1701	628419.26	150970.92
1702	628411.90	150951.53
1703	628434.31	150944.28
1704	628464.01	150958.45
1705	628477.98	150990.16
1706	628497.70	151001.93
1707	628525.35	150988.83
1708	628543.63	150984.45
1709	628572.29	150999.57
1710	628609.08	150984.78

Обозначение характерных точек границы	Координаты, м (система координат МСК-166 (зона 3)	
	X	Y
1711	628627.25	150983.41
1712	628639.97	150993.94
1713	628647.97	151023.42
1714	628666.10	151051.27
1715	628683.52	151071.01
1716	628714.77	151070.12
1717	628737.98	151068.93
1718	628750.54	151083.49
1719	628743.25	151118.47
1720	628765.99	151130.36
1721	628788.18	151129.14
1722	628801.79	151142.72
1723	628833.76	151178.11
1724	628868.58	151245.81
1725	628927.60	151295.73
1726	628975.74	151295.20
1727	629004.30	151262.99
1728	629013.34	151205.48
1729	629039.66	151206.62
1730	629052.08	151227.39
1731	629090.69	151271.88
1732	629134.33	151262.37
1733	629162.07	151219.06
1734	629152.77	151197.57
1735	629167.28	151186.01
1736	629189.47	151184.80
1737	629199.89	151203.29
1738	629217.85	151207.96
1739	629246.62	151191.87
1740	629267.74	151192.62
1741	629282.14	151212.27
1742	629317.55	151235.69
1743	629360.97	151260.41
1744	629415.10	151239.19
1745	629463.44	151238.90
1746	629507.52	151217.32
1747	629568.36	151205.41
1748	629633.23	151193.63
1749	629657.23	151226.71
1750	629640.55	151270.42

Обозначение характерных точек границы	Координаты, м (система координат МСК-166 (зона 3)	
	X	Y
1751	629563.52	151339.85
1752	629551.36	151406.96
1753	629543.74	151443.17
1754	629536.48	151477.15
1755	629583.07	151497.95
1756	629614.95	151478.96
1757	629666.68	151525.11
1758	629700.94	151524.33
1759	629725.44	151543.33
1760	629756.53	151546.45
1761	629787.71	151575.76
1762	629829.77	151643.16
1763	629913.43	151664.58
1764	629961.41	151648.11
1765	629989.94	151612.71
1766	630022.12	151621.93
1767	630051.68	151688.60
1768	630083.64	151675.49
1769	630096.03	151630.70
1770	630111.82	151605.01
1771	630143.88	151601.47
1772	630219.42	151639.55
1773	630299.09	151636.37
1774	630358.64	151660.66
1775	630492.43	151692.63
1776	630630.63	151685.49
1777	630679.62	151695.30
1778	630722.04	151691.79
1779	630749.03	151641.40
1780	630787.71	151601.50
1781	630834.83	151579.02
1782	630857.14	151574.80
1783	630865.04	151550.90
1784	630897.38	151519.84
1785	630946.40	151500.46
1786	630968.85	151462.67
1787	630985.00	151467.84
1788	631004.63	151462.27
1789	631029.75	151469.12
1790	631083.55	151481.00

Обозначение характерных точек границы	Координаты, м (система координат МСК-166 (зона 3)	
	X	Y
1791	631098.00	151495.10
1792	631112.71	151535.93
1793	631129.02	151557.14
1794	631145.26	151571.23
1795	631163.39	151595.97
1796	631194.86	151704.34
1797	631218.79	151773.59
1798	631231.64	151807.31
1799	631232.25	151869.68
1800	631229.18	151923.19
1801	631220.69	151969.62
1802	631201.45	152016.17
1803	631201.67	152039.34
1804	631184.47	152110.83
1805	631170.57	152153.75
1806	631174.39	152178.66
1807	631170.86	152215.87
1808	631169.72	152227.87
1809	631155.24	152254.71
1810	631134.12	152286.97
1811	631103.72	152328.66
1812	631124.05	152353.78
1813	631141.81	152389.61
1814	631136.78	152423.02
1815	631158.45	152448.13
1816	631169.38	152470.69
1817	631154.83	152489.52
1818	631148.36	152490.61
1819	631121.36	152491.24
1820	631056.40	152499.76
1821	631008.01	152529.25
1822	630982.01	152580.67
1823	630961.24	152598.05
1824	630933.88	152631.32
1825	630918.67	152661.99
1826	630910.77	152685.87
1827	630878.44	152688.74
1828	630856.10	152693.98
1829	630830.56	152704.14
1830	630806.71	152723.43

Обозначение характерных точек границы	Координаты, м (система координат МСК-166 (зона 3)	
	X	Y
1831	630783.26	152731.64
1832	630730.33	152729.89
1833	630694.21	152757.65
1834	630640.41	152769.82
1835	630540.85	152809.62
1836	630507.32	152853.88
1837	630511.47	152928.13
1838	630546.02	152985.17
1839	630546.81	153062.83
1840	630462.01	153077.26
1841	630292.20	153085.86
1842	630026.71	153041.47
1843	629767.78	152973.37
1844	629699.76	152967.36
1845	629543.35	152952.22
1846	629530.30	152960.82
1847	629509.07	152964.52
1848	629440.45	152997.60
1849	629356.07	153068.53
1850	629274.88	153165.64
1851	629106.19	153420.13
1852	629052.22	153491.79
1853	628976.69	153568.44
1854	628772.24	153663.99
1855	628626.24	153735.58
1856	628480.68	153850.90
1857	628407.97	153915.86
1858	628323.94	154021.76
1859	628275.18	154133.12
1860	628246.84	154209.33
1861	628206.55	154311.77
1862	628189.92	154408.20
1863	628172.23	154545.46
1864	628171.46	154614.01
1865	628161.88	154682.65
1866	628103.94	159283.32
1867	628107.82	159305.09
1868	628109.95	159334.14
1869	628106.64	159368.71
1870	628092.21	159387.06

Обозначение характерных точек границы	Координаты, м (система координат МСК-166 (зона 3)	
	X	Y
1871	628087.03	159416.20
1872	628009.79	160563.56
1873	627975.13	160575.41
1874	627939.04	160571.09
1875	627814.66	160472.99
1876	627777.85	160460.60
1877	627746.92	160452.44
1878	627712.56	160456.25
1879	627693.80	160445.51
1880	627676.72	160444.89
1881	627662.27	160454.45
1882	627653.29	160480.31
1883	627646.21	160509.27
1884	627622.72	160518.49
1885	627583.15	160505.03
1886	627534.36	160464.40
1887	627485.51	160416.89
1888	627436.60	160364.81
1889	627406.43	160342.27
1890	627309.10	160283.90
1891	627237.19	160234.38
1892	627149.28	160196.51
1893	627049.68	160140.46
1894	627000.98	160108.99
1895	626945.76	160114.24
1896	626874.53	160131.13
1897	626823.14	160098.14
1898	626759.49	160132.12
1899	626710.63	160202.87
1900	626639.44	160278.86
1901	626599.15	160321.74
1902	626538.50	160341.72
1903	626472.13	160339.34
1904	626403.61	160340.90
1905	626335.05	160389.52
1906	626245.43	160418.76
1907	626189.06	160444.28
1908	626132.87	160486.37
1909	626101.53	160514.89
1910	626036.85	160542.17

Обозначение характерных точек границы	Координаты, м (система координат МСК-166 (зона 3)	
	X	Y
1911	625988.75	160560.97
1912	625866.69	160571.42
1913	625760.09	160623.98
1914	625695.94	160672.03
1915	625621.80	160717.72
1916	625541.12	160777.26
1917	625519.50	160818.79
1918	625510.62	160868.15
1919	625485.16	160934.35
1920	625455.85	160965.52
1921	625372.18	161008.94
1922	625315.71	161024.52
1923	625232.53	161032.15
1924	625167.73	161047.84
1925	625065.07	161105.39
1926	624937.59	161178.14
1927	624865.78	161190.09
1928	624756.52	161204.31
1929	624631.53	161207.89
1930	624582.39	161230.30
1931	624487.14	161247.02
1932	624457.53	161298.22
1933	624428.05	161346.60
1934	624399.83	161355.22
1935	624378.17	161355.49
1936	624346.70	161370.77
1937	624295.09	161371.40
1938	624248.64	161390.17
1939	624199.04	161425.55
1940	624135.87	161436.25
1941	624110.96	161443.18
1942	624079.44	161455.15
1943	623991.82	161517.49
1944	623937.25	161554.58
1945	623894.12	161571.66
1946	623851.08	161580.12
1947	623812.17	161549.45
1948	623768.78	161508.70
1949	623705.76	161470.21
1950	623680.21	161481.97

Обозначение характерных точек границы	Координаты, м (система координат МСК-166 (зона 3)	
	X	Y
1951	623634.37	161524.62
1952	623583.72	161532.88
1953	623542.50	161559.60
1954	623461.82	161562.75
1955	623350.93	161510.45
1956	623283.47	161481.85
1957	623221.04	161481.63
1958	623182.25	161496.35
1959	623129.67	161502.53
1960	623067.67	161490.24
1961	623016.02	161470.26
1962	622949.29	161477.94
1963	622910.93	161480.59
1964	622866.11	161495.10
1965	622829.25	161511.91
1966	622800.31	161476.63
1967	622771.87	161427.28
1968	622722.67	161395.31
1969	622670.53	161389.41
1970	622651.27	161364.56
1971	622626.27	161331.45
1972	622572.40	161317.43
1973	622519.82	161267.22
1974	622456.62	161176.33
1975	622307.03	160903.30
1976	622103.13	160669.76
1977	622055.56	160624.21
1978	621954.01	160567.37
1979	621845.57	160488.73
1980	621775.59	160367.08
1981	621687.69	160174.07
1982	621656.37	160117.66
1983	621612.30	160118.79
1984	621554.28	160106.98
1985	621481.02	160082.83
1986	621440.49	160058.28
1987	621369.52	160014.05
1988	621323.95	159989.56
1989	621291.10	159977.44
1990	621245.55	159955.45

Обозначение характерных точек границы	Координаты, м (система координат МСК-166 (зона 3)	
	X	Y
1991	621217.52	159925.74
1992	621222.05	159880.58
1993	621281.60	159804.68
1994	621199.63	159746.34
1995	621070.81	159755.71
1996	620988.33	159717.84
1997	620906.04	159695.52
1998	620843.71	159711.85
1999	620730.86	159752.14
2000	620537.98	159644.53
2001	620326.72	159584.25
2002	620231.49	159543.49
2003	619820.60	159522.37
2004	619788.78	159501.80
2005	619739.28	159313.72
2006	619748.81	159224.50
2007	619732.67	159120.06
2008	619707.09	159054.16
2009	619646.69	158966.61
2010	619571.09	158870.28
2011	619553.64	158723.74
2012	619556.55	158514.04
2013	619406.72	158280.91
2014	619359.89	158236.76
2015	619340.52	158131.95
2016	619288.78	158060.15
2017	619212.05	158032.12
2018	619108.51	158022.67
2019	619041.12	157968.98
2020	618893.87	157887.53
2021	618859.87	157876.07
2022	618743.89	157829.56
2023	618685.01	157811.48
2024	618606.63	157799.01
2025	618476.25	157812.08
2026	618420.05	157793.70
2027	618377.78	157732.10
2028	618362.66	157625.35
2029	618356.37	157508.10
2030	618350.33	157358.90

Обозначение характерных точек границы	Координаты, м (система координат МСК-166 (зона 3)	
	X	Y
2031	618309.33	157145.18
2032	618242.98	156974.95
2033	618158.40	156800.93
2034	618110.38	156722.32
2035	618062.65	156671.56
2036	618020.92	156622.18
2037	618012.99	156576.87
2038	617985.38	156535.68
2039	617931.46	156535.66
2040	617881.38	156536.28
2041	617812.62	156546.48
2042	617761.50	156525.77
2043	617692.13	156479.58
2044	617548.37	156367.00
2045	617472.93	156407.32
2046	617445.35	156460.63
2047	617430.02	156488.88
2048	617412.18	156573.25
2049	617391.76	156628.51
2050	617362.02	156695.52
2051	617421.59	156847.28
2052	617450.68	157012.96
2053	617418.13	157145.52
2054	617442.91	157229.93
2055	617488.53	157351.35
2056	617510.35	157476.46
2057	617541.82	157550.62
2058	617603.77	157610.85
2059	617665.37	157640.59
2060	617727.35	157704.21
2061	617724.37	157741.52
2062	617690.49	157755.49
2063	617591.87	157763.50
2064	617565.03	157797.71
2065	617555.15	157840.63
2066	617547.96	157859.89
2067	617524.46	157877.88
2068	617465.38	157893.36
2069	617425.74	157924.82
2070	617382.16	158002.06

Обозначение характерных точек границы	Координаты, м (система координат МСК-166 (зона 3)	
	X	Y
2071	617366.71	158020.42
2072	617364.18	158098.39
2073	617358.60	158206.90
2074	617315.04	158249.24
2075	617269.38	158260.32
2076	617134.78	158280.83
2077	617097.61	158305.01
2078	617088.01	158359.34
2079	617150.06	158454.65
2080	617130.94	158477.68
2081	617122.47	158507.59
2082	616736.27	158558.17
2083	616653.72	158585.20
2084	616608.31	158585.77
2085	616546.95	158560.03
2086	616315.03	158390.66
2087	616210.99	158307.64
2088	616178.36	158281.61
2089	616103.44	158280.02
2090	615956.88	158350.77
2091	615803.38	158402.79
2092	615745.32	158399.28
2093	615728.71	158396.65
2094	615733.25	158387.55
2095	615796.03	158261.78
2096	615814.66	158224.36
2097	615854.09	158145.33
2098	615921.06	158011.12
2099	616056.11	157740.71
2100	616096.95	157595.71
2101	616385.13	156570.55
2102	616298.26	156521.65
2103	616257.99	156499.80
2104	615914.11	156309.46
2105	615799.46	156249.71
2106	615583.52	156129.45
2107	615479.08	156076.34
2108	615064.95	155865.64
2109	614888.32	155775.01
2110	614515.46	155584.72

Обозначение характерных точек границы	Координаты, м (система координат МСК-166 (зона 3)	
	X	Y
2111	613859.84	155250.07
2112	613806.79	155222.43
2113	613700.27	155163.91
2114	613653.35	155138.15
2115	613598.96	155110.41
2116	613424.33	155021.40
2117	613347.08	154981.79
2118	613295.53	154955.32
2119	613246.72	154930.60
2120	613218.13	154915.58
2121	613150.14	154881.70
2122	613078.40	154843.95
2123	612986.29	154795.75
2124	612285.86	152160.11
2125	611900.32	150713.80
2126	611144.98	149915.34
2127	611557.54	149151.56
2128	611745.49	148809.27
2129	611970.02	148386.54
2130	612247.54	148284.35
2131	614594.07	147521.21
2132	614616.03	147536.63
2133	614634.29	147553.46
2134	614649.19	147579.23
2135	614650.27	147604.35
2136	614656.14	147624.23
2137	614662.88	147635.27
2138	614682.01	147643.26
2139	614695.87	147645.17
2140	614719.42	147639.12
2141	614730.35	147631.10
2142	614741.11	147619.31
2143	614762.04	147610.85
2144	614777.05	147610.21
2145	614788.62	147617.26
2146	614803.95	147624.14
2147	614815.75	147636.22
2148	614821.12	147644.80
2149	614834.55	147665.61
2150	614848.74	147675.06

Обозначение характерных точек границы	Координаты, м (система координат МСК-166 (зона 3)	
	X	Y
2151	614863.96	147679.44
2152	614882.77	147679.89
2153	614896.90	147688.08
2154	614908.81	147702.67
2155	614932.94	147710.43
2156	614946.69	147709.84
2157	614965.56	147711.55
2158	614977.19	147719.85
2159	614990.13	147729.36
2160	614997.03	147744.16
2161	615008.89	147757.49
2162	615015.57	147767.26
2163	615025.73	147770.60
2164	615030.73	147770.38
2165	615045.52	147764.71
2166	615064.28	147763.90
2167	615079.45	147767.03
2168	615085.54	147762.98
2169	615093.96	147755.07
2170	615095.97	147743.66
2171	615096.63	147729.79
2172	615107.66	147724.28
2173	615125.17	147723.52
2174	615135.33	147726.86
2175	615144.67	147740.29
2176	615150.33	147755.15
2177	615155.93	147768.76
2178	615160.00	147776.13
2179	615168.76	147775.75
2180	615173.48	147769.25
2181	615174.47	147762.92
2182	615174.04	147752.87
2183	615178.70	147745.12
2184	615190.99	147739.55
2185	615191.86	147730.71
2186	615193.83	147718.04
2187	615197.26	147710.34
2188	615198.01	147698.98
2189	615205.45	147697.40
2190	615211.60	147694.63

Обозначение характерных точек границы	Координаты, м (система координат МСК-166 (зона 3)	
	X	Y
2191	615219.26	147698.06
2192	615223.07	147699.16
2193	615233.02	147697.47
2194	615243.02	147697.04
2195	615250.47	147695.45
2196	615257.97	147695.13
2197	615261.88	147698.74
2198	615272.05	147702.08
2199	615281.99	147700.39
2200	615293.03	147694.88
2201	615305.21	147686.81
2202	615316.41	147685.06
2203	615325.17	147684.68
2204	615334.19	147690.59
2205	615344.51	147697.69
2206	615355.82	147698.46
2207	615363.32	147698.14
2208	615368.00	147690.38
2209	615380.40	147687.33
2210	615395.40	147686.68
2211	615407.91	147686.14
2212	615411.65	147685.98
2213	615411.43	147680.96
2214	615411.00	147670.91
2215	615410.41	147657.09
2216	615409.59	147638.25
2217	615415.03	147619.14
2218	615428.62	147614.78
2219	615442.54	147617.95
2220	615451.88	147631.39
2221	615463.52	147639.70
2222	615473.68	147643.03
2223	615480.74	147632.66
2224	615492.49	147614.53
2225	615492.87	147594.38
2226	615503.10	147570.04
2227	615516.42	147559.39
2228	615527.73	147560.17
2229	615533.21	147571.24
2230	615536.48	147588.73

Обозначение характерных точек границы	Координаты, м (система координат МСК-166 (зона 3)	
	X	Y
2231	615548.05	147595.78
2232	615559.25	147594.04
2233	615568.98	147587.32
2234	615579.96	147580.55
2235	615600.57	147564.56
2236	615615.52	147562.66
2237	615639.17	147559.12
2238	615651.39	147552.30
2239	615657.21	147541.98
2240	615666.13	147516.43
2241	615691.57	147496.46
2242	615716.09	147484.07
2243	615732.61	147489.65
2244	615749.36	147500.26
2245	615765.56	147498.30
2246	615775.57	147497.86
2247	615782.80	147491.26
2248	615782.32	147479.95
2249	615776.92	147471.38
2250	615768.06	147469.25
2251	615761.54	147463.23
2252	615761.11	147453.19
2253	615773.23	147443.86
2254	615790.46	147436.82
2255	615809.06	147432.24
2256	615823.84	147426.57
2257	615828.63	147421.33
2258	615828.19	147411.28
2259	615819.05	147402.86
2260	615811.01	147390.63
2261	615807.92	147376.91
2262	615814.45	147353.99
2263	615830.04	147338.21
2264	615844.62	147327.52
2265	615845.11	147309.87
2266	615846.68	147288.42
2267	615861.58	147256.32
2268	615888.54	147242.56
2269	615906.05	147241.81
2270	615921.43	147249.96

Обозначение характерных точек границы	Координаты, м (система координат МСК-166 (зона 3)	
	X	Y
2271	615938.94	147249.20
2272	615967.43	147241.68
2273	615978.89	147246.21
2274	615988.14	147257.14
2275	615997.70	147275.60
2276	616000.58	147284.29
2277	616012.00	147287.56
2278	616030.48	147280.48
2279	616045.43	147278.57
2280	616063.15	147282.84
2281	616080.06	147297.21
2282	616091.74	147306.77
2283	616111.91	147309.67
2284	616132.02	147311.33
2285	616154.31	147334.27
2286	616163.00	147361.57
2287	616167.57	147380.26
2288	616174.60	147397.57
2289	616191.11	147403.15
2290	616205.03	147406.32
2291	616223.23	147421.89
2292	616226.33	147435.60
2293	616236.93	147448.99
2294	616245.90	147453.64
2295	616262.21	147454.18
2296	616267.00	147448.94
2297	616264.00	147437.76
2298	616261.02	147426.56
2299	616261.72	147413.94
2300	616280.48	147413.13
2301	616293.14	147416.36
2302	616299.66	147422.36
2303	616316.30	147430.46
2304	616327.71	147433.74
2305	616342.60	147430.58
2306	616354.84	147423.76
2307	616355.49	147409.89
2308	616349.14	147407.65
2309	616340.22	147404.26
2310	616327.44	147398.53

Обозначение характерных точек границы	Координаты, м (система координат МСК-166 (зона 3)	
	X	Y
2311	616319.40	147386.28
2312	616326.41	147374.66
2313	616338.48	147364.07
2314	616355.88	147360.80
2315	616377.14	147359.89
2316	616394.85	147364.15
2317	616402.62	147370.10
2318	616410.73	147383.59
2319	616411.17	147393.64
2320	616415.29	147402.27
2321	616425.25	147400.59
2322	616435.24	147400.16
2323	616446.66	147403.43
2324	616459.59	147412.94
2325	616472.69	147426.22
2326	616478.13	147436.05
2327	616471.07	147446.42
2328	616462.59	147453.08
2329	616457.69	147455.80
2330	616464.38	147465.58
2331	616473.35	147470.23
2332	616481.06	147474.93
2333	616483.99	147484.87
2334	616490.74	147495.90
2335	616502.16	147499.18
2336	616522.49	147505.86
2337	616541.35	147507.56
2338	616557.98	147515.65
2339	616580.00	147532.32
2340	616603.32	147550.19
2341	616628.71	147557.90
2342	616650.23	147563.27
2343	616668.99	147562.45
2344	616674.42	147572.29
2345	616675.99	147579.76
2346	616668.98	147591.39
2347	616669.36	147600.18
2348	616681.38	147617.29
2349	616685.95	147635.96
2350	616690.40	147652.13

Обозначение характерных точек границы	Координаты, м (система координат МСК-166 (зона 3)	
	X	Y
2351	616699.96	147670.59
2352	616725.30	147677.04
2353	616741.82	147682.62
2354	616753.40	147689.68
2355	616763.78	147698.03
2356	616771.55	147703.99
2357	616783.13	147711.04
2358	616783.62	147722.35
2359	616785.36	147733.60
2360	616794.54	147743.27
2361	616804.98	147752.88
2362	616817.65	147756.11
2363	616825.37	147760.81
2364	616829.39	147766.93
2365	616833.90	147784.34
2366	616843.19	147796.53
2367	616857.87	147817.29
2368	616868.53	147831.93
2369	616881.51	147842.69
2370	616895.27	147842.09
2371	616907.45	147834.02
2372	616914.24	147817.37
2373	616921.20	147804.49
2374	616925.66	147791.71
2375	616935.50	147787.51
2376	616944.42	147790.90
2377	616947.35	147800.84
2378	616947.90	147813.40
2379	616947.46	147832.29
2380	616948.06	147846.11
2381	616953.55	147857.20
2382	616966.05	147856.66
2383	616972.03	147850.11
2384	616976.49	147837.33
2385	616978.60	147828.43
2386	616990.68	147817.84
2387	617006.45	147805.84
2388	617019.65	147792.68
2389	617030.25	147777.12
2390	617045.74	147758.84

Обозначение характерных точек границы	Координаты, м (система координат МСК-166 (зона 3)	
	X	Y
2391	617050.10	147743.56
2392	617054.12	147720.72
2393	617072.12	147702.32
2394	617082.77	147688.02
2395	617083.64	147679.18
2396	617085.28	147658.98
2397	617089.41	147638.66
2398	617094.03	147629.66
2399	617126.81	147605.59
2400	617149.97	147590.75
2401	617169.81	147586.12
2402	617180.04	147590.71
2403	617190.58	147602.83
2404	617203.52	147612.34
2405	617211.67	147627.09
2406	617219.88	147643.09
2407	617231.19	147643.87
2408	617243.69	147643.33
2409	617265.92	147636.07
2410	617283.10	147627.77
2411	617291.38	147616.10
2412	617294.74	147578.20
2413	617303.06	147567.77
2414	617316.76	147565.92
2415	617333.34	147572.76
2416	617345.84	147572.22
2417	617351.82	147565.66
2418	617352.74	147558.08
2419	617345.84	147543.28
2420	617346.61	147531.92
2421	617352.42	147521.60
2422	617362.42	147521.17
2423	617369.87	147519.58
2424	617379.93	147520.41
2425	617381.56	147529.15
2426	617383.36	147541.66
2427	617384.05	147557.98
2428	617390.69	147566.51
2429	617396.56	147557.44
2430	617399.66	147542.20

Обозначение характерных точек границы	Координаты, м (система координат МСК-166 (зона 3)	
	X	Y
2431	617409.23	147531.72
2432	617416.78	147532.66
2433	617428.04	147532.17
2434	617437.12	147539.33
2435	617445.05	147549.06
2436	617452.87	147556.26
2437	617488.10	147559.77
2438	617527.19	147565.64
2439	617549.15	147581.04
2440	617572.90	147608.97
2441	617589.53	147617.05
2442	617605.85	147617.61
2443	617629.71	147619.09
2444	617636.50	147631.39
2445	617657.43	147651.87
2446	617674.50	147670.01
2447	617677.66	147684.98
2448	617678.63	147707.58
2449	617684.22	147721.19
2450	617700.92	147730.54
2451	617730.16	147740.59
2452	617740.87	147756.48
2453	617761.63	147773.21
2454	617791.70	147773.17
2455	617808.11	147776.23
2456	617825.94	147783.01
2457	617856.60	147796.78
2458	617876.61	147795.92
2459	617905.21	147790.91
2460	617931.19	147783.49
2461	617945.11	147786.67
2462	617966.58	147790.77
2463	617994.30	147794.61
2464	618018.06	147793.58
2465	618047.19	147801.14
2466	618074.21	147817.58
2467	618098.45	147827.86
2468	618117.21	147827.05
2469	618133.08	147817.56
2470	618141.19	147802.11

Обозначение характерных точек границы	Координаты, м (система координат МСК-166 (зона 3)	
	X	Y
2471	618150.81	147792.88
2472	618174.40	147788.09
2473	618198.21	147788.32
2474	618207.45	147799.25
2475	618213.32	147819.13
2476	618222.18	147821.26
2477	618239.74	147821.76
2478	618251.42	147831.32
2479	618264.58	147845.85
2480	618278.93	147859.07
2481	618296.49	147859.57
2482	618308.67	147851.50
2483	618328.18	147810.38
2484	618334.27	147777.40
2485	618333.13	147751.03
2486	618330.74	147724.70
2487	618323.57	147703.63
2488	618311.67	147689.04
2489	618307.16	147671.61
2490	618306.50	147656.54
2491	618312.16	147642.46
2492	618323.25	147638.20
2493	618337.01	147637.60
2494	618358.32	147637.94
2495	618372.34	147643.63
2496	618384.85	147643.09
2497	618392.24	147640.25
2498	618393.27	147635.17
2499	618395.06	147618.74
2500	618398.17	147603.51
2501	618402.67	147591.98
2502	618398.60	147584.61
2503	618397.73	147564.51
2504	618398.38	147550.64
2505	618408.12	147543.93
2506	618418.12	147543.49
2507	618426.92	147544.37
2508	618437.42	147555.25
2509	618448.72	147556.03
2510	618461.17	147554.22

Обозначение характерных точек границы	Координаты, м (система координат МСК-166 (зона 3)	
	X	Y
2511	618479.87	147552.15
2512	618494.17	147564.12
2513	618500.98	147576.41
2514	618514.99	147582.10
2515	618533.74	147581.29
2516	618548.75	147580.64
2517	618565.66	147566.07
2518	618577.40	147547.94
2519	618585.44	147531.23
2520	618589.74	147514.69
2521	618589.04	147498.36
2522	618585.82	147482.14
2523	618585.01	147463.30
2524	618587.95	147444.29
2525	618598.77	147433.76
2526	618606.38	147435.95
2527	618606.98	147449.77
2528	618612.62	147464.62
2529	618619.15	147470.63
2530	618630.57	147473.92
2531	618645.57	147473.27
2532	618660.46	147470.11
2533	618660.19	147463.84
2534	618659.54	147448.76
2535	618652.85	147438.98
2536	618657.43	147428.71
2537	618671.67	147410.48
2538	618687.60	147402.24
2539	618718.37	147389.58
2540	618731.09	147394.07
2541	618752.35	147393.15
2542	618781.33	147396.93
2543	618792.73	147400.21
2544	618799.53	147412.51
2545	618809.09	147430.96
2546	618821.05	147446.81
2547	618821.65	147460.62
2548	618812.57	147482.41
2549	618813.17	147496.22
2550	618814.90	147507.48

Обозначение характерных точек границы	Координаты, м (система координат МСК-166 (зона 3)	
	X	Y
2551	618823.76	147509.62
2552	618834.96	147507.87
2553	618850.94	147500.88
2554	618858.45	147500.56
2555	618866.23	147506.52
2556	618870.35	147515.15
2557	618876.12	147532.52
2558	618880.84	147554.96
2559	618887.59	147566.00
2560	618909.38	147577.63
2561	618928.62	147588.13
2562	618943.03	147602.61
2563	618958.41	147610.75
2564	618967.39	147615.39
2565	618979.67	147609.83
2566	618991.63	147596.73
2567	618998.80	147588.87
2568	619020.55	147599.26
2569	619033.70	147613.79
2570	619034.14	147623.84
2571	619034.41	147630.12
2572	619036.36	147646.40
2573	619047.35	147668.57
2574	619071.91	147686.39
2575	619097.52	147699.12
2576	619124.31	147710.54
2577	619153.13	147710.56
2578	619180.64	147709.37
2579	619207.70	147698.13
2580	619232.33	147688.26
2581	619245.60	147676.36
2582	619251.15	147659.77
2583	619260.49	147644.26
2584	619268.82	147633.83
2585	619277.57	147633.45
2586	619287.67	147635.54
2587	619290.67	147646.73
2588	619292.35	147656.73
2589	619294.31	147673.00
2590	619299.69	147681.58

Обозначение характерных точек границы	Координаты, м (система координат МСК-166 (зона 3)	
	X	Y
2591	619300.07	147690.37
2592	619295.50	147700.63
2593	619294.85	147714.50
2594	619295.50	147729.57
2595	619301.32	147748.19
2596	619314.25	147757.70
2597	619324.31	147758.53
2598	619331.81	147758.20
2599	619343.18	147760.23
2600	619348.33	147763.78
2601	619347.46	147772.63
2602	619345.46	147784.04
2603	619348.28	147791.46
2604	619357.52	147802.39
2605	619374.59	147820.53
2606	619397.75	147834.63
2607	619419.49	147845.01
2608	619442.21	147849.07
2609	619457.21	147848.42
2610	619467.38	147851.76
2611	619476.19	147852.63
2612	619480.65	147868.80
2613	619487.50	147882.34
2614	619495.54	147894.58
2615	619503.32	147900.54
2616	619513.42	147902.62
2617	619523.21	147897.16
2618	619535.49	147891.61
2619	619547.56	147881.01
2620	619555.99	147873.10
2621	619564.58	147868.94
2622	619580.72	147865.73
2623	619590.41	147857.76
2624	619593.99	147853.83
2625	619595.02	147848.77
2626	619594.64	147839.97
2627	619590.41	147828.82
2628	619583.78	147820.30
2629	619579.75	147814.18
2630	619579.31	147804.13

Обозначение характерных точек границы	Координаты, м (система координат МСК-166 (зона 3)	
	X	Y
2631	619585.24	147796.32
2632	619591.49	147796.06
2633	619602.75	147795.57
2634	619613.83	147791.31
2635	619625.15	147792.09
2636	619630.64	147803.18
2637	619644.72	147810.11
2638	619656.07	147812.14
2639	619667.27	147810.40
2640	619681.90	147800.96
2641	619691.35	147787.96
2642	619700.17	147759.90
2643	619711.00	147749.37
2644	619715.93	147747.90
2645	619723.43	147747.57
2646	619729.03	147761.17
2647	619732.07	147773.63
2648	619740.06	147784.60
2649	619751.48	147787.89
2650	619759.42	147797.61
2651	619751.11	147808.04
2652	619742.68	147815.95
2653	619740.55	147824.84
2654	619747.02	147829.61
2655	619754.79	147835.56
2656	619771.11	147836.11
2657	619781.10	147835.68
2658	619788.55	147834.10
2659	619794.48	147826.30
2660	619795.40	147818.70
2661	619794.97	147808.66
2662	619797.15	147801.01
2663	619813.40	147800.31
2664	619822.15	147799.93
2665	619830.03	147808.40
2666	619841.45	147811.68
2667	619847.37	147803.88
2668	619846.83	147791.31
2669	619846.40	147781.26
2670	619849.60	147768.55

Обозначение характерных точек границы	Координаты, м (система координат МСК-166 (зона 3)	
	X	Y
2671	619855.80	147767.02
2672	619863.04	147760.41
2673	619866.57	147755.22
2674	619871.03	147742.45
2675	619875.91	147739.72
2676	619884.62	147738.08
2677	619890.76	147735.31
2678	619897.99	147728.70
2679	619907.72	147721.98
2680	619913.59	147712.92
2681	619913.10	147701.62
2682	619911.20	147686.60
2683	619910.88	147679.07
2684	619915.33	147666.29
2685	619922.40	147655.92
2686	619928.43	147650.62
2687	619928.11	147643.09
2688	619926.48	147634.36
2689	619930.67	147615.29
2690	619936.59	147607.49
2691	619950.24	147604.38
2692	619960.24	147603.95
2693	619967.90	147607.39
2694	619977.80	147604.45
2695	619990.31	147603.91
2696	620003.95	147600.80
2697	620016.66	147605.28
2698	620033.09	147608.35
2699	620051.83	147607.54
2700	620070.48	147604.21
2701	620085.92	147613.61
2702	620100.27	147626.84
2703	620105.76	147637.93
2704	620106.64	147658.02
2705	620101.08	147674.62
2706	620108.86	147680.58
2707	620116.36	147680.26
2708	620123.70	147676.17
2709	620127.18	147669.72
2710	620133.16	147663.17

Обозначение характерных точек границы	Координаты, м (система координат МСК-166 (зона 3)	
	X	Y
2711	620140.45	147657.82
2712	620150.44	147657.39
2713	620158.38	147667.12
2714	620151.58	147683.77
2715	620151.04	147700.15
2716	620156.48	147709.98
2717	620167.73	147709.50
2718	620176.32	147705.34
2719	620182.47	147702.56
2720	620192.47	147702.13
2721	620202.79	147709.23
2722	620215.73	147718.74
2723	620233.40	147721.76
2724	620240.90	147721.43
2725	620249.49	147717.28
2726	620254.28	147712.04
2727	620249.05	147707.23
2728	620241.12	147697.51
2729	620229.49	147689.20
2730	620220.30	147679.54
2731	620211.01	147667.36
2732	620211.77	147656.00
2733	620216.61	147652.02
2734	620224.98	147642.84
2735	620238.79	147643.50
2736	620251.62	147650.50
2737	620267.05	147659.90
2738	620283.52	147664.22
2739	620295.22	147673.79
2740	620309.62	147688.26
2741	620318.47	147690.39
2742	620324.73	147690.12
2743	620334.63	147687.18
2744	620342.94	147676.76
2745	620355.45	147676.21
2746	620365.61	147679.55
2747	620382.02	147682.61
2748	620393.39	147684.64
2749	620404.70	147685.40
2750	620419.54	147680.99

Обозначение характерных точек границы	Координаты, м (система координат МСК-166 (зона 3)	
	X	Y
2751	620431.61	147670.40
2752	620442.69	147666.15
2753	620454.87	147658.07
2754	620458.03	147644.09
2755	620466.13	147628.64
2756	620470.47	147613.36
2757	620481.56	147609.10
2758	620489.06	147608.78
2759	620496.02	147624.84
2760	620499.39	147644.83
2761	620504.67	147679.83
2762	620514.07	147694.53
2763	620536.03	147709.93
2764	620550.27	147720.64
2765	620565.05	147743.91
2766	620579.57	147760.90
2767	620599.95	147768.83
2768	620616.20	147768.13
2769	620631.49	147773.76
2770	620632.25	147791.35
2771	620627.84	147805.38
2772	620642.19	147818.60
2773	620655.13	147828.10
2774	620661.60	147832.86
2775	620664.37	147839.03
2776	620662.31	147849.19
2777	620652.57	147855.91
2778	620639.25	147866.55
2779	620633.49	147878.11
2780	620638.82	147885.44
2781	620646.70	147893.90
2782	620654.80	147907.39
2783	620655.39	147921.22
2784	620643.49	147935.57
2785	620634.08	147949.82
2786	620626.91	147957.68
2787	620627.45	147970.24
2788	620638.26	147988.64
2789	620643.70	147998.48
2790	620641.69	148009.89

Обозначение характерных точек границы	Координаты, м (система координат МСК-166 (зона 3)	
	X	Y
2791	620635.17	148032.83
2792	620634.40	148044.19
2793	620635.05	148059.26
2794	620628.31	148077.16
2795	620621.41	148091.30
2796	620626.68	148097.37
2797	620640.44	148096.78
2798	620648.05	148098.96
2799	620660.66	148100.93
2800	620672.89	148094.11
2801	620686.48	148089.75
2802	620695.40	148093.14
2803	620699.52	148101.77
2804	620699.90	148110.56
2805	620700.39	148121.87
2806	620694.85	148138.46
2807	620680.78	148160.46
2808	620666.31	148173.68
2809	620648.04	148185.79
2810	620633.36	148193.97
2811	620618.90	148207.19
2812	620609.23	148215.15
2813	620601.28	148234.37
2814	620595.53	148245.94
2815	620583.24	148251.51
2816	620568.56	148259.70
2817	620557.69	148268.98
2818	620541.16	148292.33
2819	620530.45	148305.39
2820	620539.47	148311.29
2821	620550.68	148309.54
2822	620561.92	148309.06
2823	620570.84	148312.45
2824	620577.30	148317.20
2825	620580.52	148333.42
2826	620589.76	148344.35
2827	620599.10	148357.79
2828	620607.63	148381.33
2829	620620.36	148385.81
2830	620630.74	148394.16

Обозначение характерных точек границы	Координаты, м (система координат МСК-166 (зона 3)	
	X	Y
2831	620641.34	148407.55
2832	620651.18	148432.30
2833	620658.24	148450.86
2834	620653.74	148462.39
2835	620648.90	148466.38
2836	620633.89	148467.02
2837	620625.35	148472.42
2838	620610.62	148479.35
2839	620598.28	148483.66
2840	620590.72	148482.72
2841	620576.86	148480.81
2842	620570.61	148481.08
2843	620572.19	148488.56
2844	620585.12	148498.06
2845	620601.87	148508.67
2846	620611.22	148522.11
2847	620621.50	148527.95
2848	620625.24	148527.79
2849	620631.66	148531.29
2850	620638.78	148522.17
2851	620646.99	148509.24
2852	620654.49	148508.92
2853	620660.63	148506.13
2854	620674.39	148505.54
2855	620684.56	148508.87
2856	620693.63	148516.03
2857	620702.06	148537.06
2858	620706.73	148558.24
2859	620707.17	148568.29
2860	620696.35	148578.83
2861	620682.81	148584.45
2862	620669.60	148597.61
2863	620664.00	148612.96
2864	620673.24	148623.88
2865	620688.52	148629.51
2866	620707.27	148628.71
2867	620717.44	148632.03
2868	620724.07	148640.55
2869	620742.49	148661.15
2870	620751.57	148668.30

Обозначение характерных точек границы	Координаты, м (система координат МСК-166 (зона 3)	
	X	Y
2871	620763.53	148684.15
2872	620768.04	148701.58
2873	620764.02	148724.39
2874	620763.42	148739.52
2875	620770.32	148754.32
2876	620781.63	148755.09
2877	620794.19	148755.81
2878	620812.73	148749.98
2879	620825.99	148738.08
2880	620846.49	148719.57
2881	620857.52	148714.06
2882	620869.05	148719.85
2883	620879.26	148724.45
2884	620893.56	148736.42
2885	620906.44	148744.67
2886	620914.60	148759.41
2887	620923.83	148770.34
2888	620932.49	148767.45
2889	620940.69	148754.51
2890	620952.98	148748.95
2891	620968.04	148749.55
2892	620989.29	148748.63
2893	621011.63	148743.89
2894	621035.39	148742.86
2895	621050.50	148744.73
2896	621068.60	148757.79
2897	621072.47	148760.13
2898	621093.88	148762.99
2899	621112.86	148767.20
2900	621126.72	148769.12
2901	621144.22	148768.36
2902	621171.40	148759.64
2903	621199.72	148748.35
2904	621217.94	148734.97
2905	621229.85	148720.62
2906	621225.98	148689.32
2907	621217.50	148667.05
2908	621214.30	148650.82
2909	621217.45	148636.85
2910	621220.77	148626.64

Обозначение характерных точек границы	Координаты, м (система координат МСК-166 (зона 3)	
	X	Y
2911	621225.45	148618.88
2912	621239.42	148623.31
2913	621249.80	148631.67
2914	621257.52	148636.37
2915	621266.05	148630.96
2916	621274.81	148630.58
2917	621274.43	148621.80
2918	621270.18	148610.65
2919	621269.70	148599.36
2920	621277.20	148599.03
2921	621287.37	148602.36
2922	621294.11	148613.40
2923	621299.44	148620.71
2924	621306.93	148620.39
2925	621317.97	148614.88
2926	621320.14	148607.24
2927	621328.57	148599.32
2928	621328.09	148588.02
2929	621315.25	148581.02
2930	621303.78	148576.49
2931	621295.95	148569.28
2932	621290.62	148561.95
2933	621291.46	148551.85
2934	621294.87	148544.15
2935	621304.60	148537.43
2936	621315.47	148528.16
2937	621318.85	148519.21
2938	621314.60	148508.06
2939	621312.81	148495.57
2940	621316.08	148484.09
2941	621323.47	148481.25
2942	621329.68	148479.73
2943	621343.59	148482.90
2944	621352.61	148488.81
2945	621365.49	148497.06
2946	621373.05	148497.99
2947	621382.88	148493.78
2948	621389.84	148480.90
2949	621398.16	148470.48
2950	621409.36	148468.73

Обозначение характерных точек границы	Координаты, м (система координат МСК-166 (зона 3)	
	X	Y
2951	621420.62	148468.25
2952	621430.83	148472.84
2953	621431.16	148480.38
2954	621424.14	148492.00
2955	621415.99	148506.20
2956	621413.97	148517.62
2957	621417.02	148530.06
2958	621425.02	148541.05
2959	621432.51	148540.72
2960	621439.96	148539.14
2961	621439.53	148529.09
2962	621438.88	148514.02
2963	621444.58	148501.18
2964	621455.68	148496.93
2965	621467.09	148500.21
2966	621475.95	148502.35
2967	621478.94	148513.55
2968	621485.57	148522.07
2969	621494.43	148524.20
2970	621507.55	148508.53
2971	621518.95	148511.82
2972	621528.38	148512.86
2973	621534.16	148514.87
2974	621569.85	148555.84
2975	621602.63	148563.19
2976	621616.28	148561.35
2977	621646.13	148558.81
2978	621672.46	148561.43
2979	621701.50	148568.95
2980	621691.59	148541.79
2981	621690.56	148518.02
2982	621685.84	148495.66
2983	621668.46	148468.83
2984	621665.26	148452.67
2985	621673.49	148441.02
2986	621695.55	148431.29
2987	621698.63	148416.12
2988	621698.20	148406.11
2989	621685.15	148364.05
2990	621661.59	148338.74

Обозначение характерных точек границы	Координаты, м (система координат МСК-166 (зона 3)	
	X	Y
2991	621661.10	148327.47
2992	621665.43	148312.24
2993	621659.64	148293.69
2994	621659.26	148284.94
2995	621664.73	148267.14
2996	621660.72	148261.04
2997	621647.62	148246.57
2998	621637.05	148233.23
2999	621636.51	148220.72
3000	621641.88	148200.42
3001	621642.63	148189.11
3002	621635.81	148175.62
3003	621627.68	148160.92
3004	621626.98	148144.66
3005	621626.55	148134.64
3006	621626.98	148115.82
3007	621622.54	148099.72
3008	621611.93	148085.13
3009	621577.57	148070.32
3010	621558.07	148052.35
3011	621555.05	148039.95
3012	621553.91	148013.67
3013	621549.52	147998.82
3014	621523.10	147977.63
3015	621502.64	147937.72
3016	621505.48	147916.20
3017	621512.00	147893.27
3018	621508.91	147879.56
3019	621500.05	147848.48
3020	621492.55	147819.87
3021	621445.09	147823.18
3022	621435.74	147780.79
3023	621434.33	147748.14
3024	621433.03	147718.00
3025	621431.67	147686.59
3026	621434.71	147641.16
3027	621431.50	147596.00
3028	621483.31	147490.57
3029	621516.88	147349.39
3030	621588.84	147320.13

Обозначение характерных точек границы	Координаты, м (система координат МСК-166 (зона 3)	
	X	Y
3031	621649.84	147287.40
3032	621688.74	147263.15
3033	621753.05	147220.26
3034	621792.94	147189.69
3035	621859.62	147144.18
3036	621902.20	147118.52
3037	621968.41	147090.58
3038	622047.83	147050.80
3039	622144.75	147011.50
3040	622233.70	146990.10
3041	622343.25	146982.87
3042	622467.85	146977.48
3043	622531.46	146975.98
3044	622569.48	146960.55
3045	622576.18	146948.11
3046	622605.81	146921.06
3047	622631.99	146918.68
3048	622671.96	146916.95
3049	622764.02	146904.21
3050	622813.82	146898.31
3051	622841.59	146874.59
3052	622869.29	146849.64
3053	622900.80	146825.77
3054	622913.34	146797.72
3055	622934.50	146736.78
3056	622958.30	146650.72
3057	622979.33	146587.27
3058	623004.99	146514.88
3059	623017.71	146461.80
3060	623042.61	146400.70
3061	623061.47	146344.86
3062	623089.34	146294.89
3063	623120.96	146244.75
3064	623149.10	146201.01
3065	623182.62	146165.80
3066	623223.26	146121.52
3067	623295.45	146083.38
3068	623345.26	146048.71
3069	623410.44	146022.14
3070	623473.88	145984.37

Обозначение характерных точек границы	Координаты, м (система координат МСК-166 (зона 3)	
	X	Y
3071	623548.96	145926.11
3072	623625.71	145877.77
3073	623688.55	145826.28
3074	623758.31	145760.74
3075	623814.00	145688.30
3076	623863.06	145607.39
3077	623898.54	145530.83
3078	623935.65	145462.94
3079	623959.73	145411.87
3080	623983.75	145330.80
3081	623996.59	145280.22
3082	624017.68	145189.27
3083	624036.32	145128.45
3084	624054.45	145067.00
3085	624015.07	145043.61
3086	624007.03	145015.13
3087	624031.20	144958.60
3088	624052.94	144885.86
3089	624056.76	144852.57
3090	624059.16	144824.66
3091	624045.01	144797.97
3092	624010.14	144787.66
3093	623979.02	144756.34
3094	623998.36	144694.60
3095	624050.95	144578.63
3096	624089.24	144575.00
3097	624129.98	144505.97
3098	624106.14	144460.86
3099	624279.62	144015.39
3100	624304.41	143822.59
3101	624560.42	143312.29
3102	624729.59	143142.27
3103	624845.56	142707.27
3104	624860.02	142504.71
3105	624914.51	142473.53
3106	625391.09	142278.24
3107	626024.65	142051.24
3108	626084.14	142073.25
3109	626206.33	142036.96
3110	626176.34	141905.10

Обозначение характерных точек границы	Координаты, м (система координат МСК-166 (зона 3)	
	X	Y
3111	626245.80	141832.32
3112	626706.03	141350.07
3113	626893.42	141209.22
3114	627017.16	141123.80
3115	627018.84	141115.42
3116	627032.65	141046.41
3117	627186.64	140691.46
3118	627214.86	140626.39
3119	627365.33	140341.61
3120	627649.35	139799.09
3121	627654.41	139794.44
3122	627654.43	139794.44
3123	627711.31	139629.18
3124	627744.74	139434.91
3125	627747.72	139417.57
3126	627743.14	139415.70
3127	627743.98	139413.63
3128	627748.11	139415.30
3129	627749.71	139406.00
3130	627761.89	139335.22
3131	627760.55	139335.02
3132	627760.85	139333.04
3133	627762.23	139333.25
3134	627828.32	138949.14
3135	627882.14	138685.01
3136	627793.28	138149.89
3137	627776.22	138047.90
3138	627710.77	137654.18
3139	627666.36	137489.48
3140	627637.32	137389.77
3141	627616.26	137300.11
3142	627615.44	137300.34
3143	627614.91	137298.41
3144	627615.80	137298.16
3145	627456.64	136620.49
3146	627351.19	136246.51
3147	627264.86	135940.36
3148	627246.50	135903.35
3149	627214.83	135763.29
3150	627209.73	135733.92

Обозначение характерных точек границы	Координаты, м (система координат МСК-166 (зона 3)	
	X	Y
3151	627181.18	135733.88
3152	627149.28	135736.26
3153	627079.59	135730.32
3154	626974.71	135745.27
3155	626870.04	135754.32
3156	626803.12	135781.46
3157	626752.20	135801.29
3158	626729.84	135793.60
3159	626711.33	135760.45
3160	626699.25	135740.32
3161	626678.61	135739.59
3162	626653.64	135749.52
3163	626639.00	135773.61
3164	626624.18	135802.62
3165	626603.81	135821.57
3166	626579.86	135830.56
3167	626556.31	135828.73
3168	626527.48	135808.99
3169	626506.37	135793.47
3170	626478.93	135790.52
3171	626462.94	135796.84
3172	626454.58	135823.90
3173	626458.81	135855.65
3174	626444.23	135879.85
3175	626420.03	135895.72
3176	626370.69	135926.44
3177	626326.06	135935.66
3178	626272.80	135938.68
3179	626200.26	135957.75
3180	626174.94	136005.07
3181	626143.16	136012.79
3182	626116.86	136004.96
3183	626074.45	135979.81
3184	626045.90	135979.78
3185	626003.79	136000.91
3186	625983.04	136003.13
3187	625943.62	135977.10
3188	625921.89	135979.27
3189	625867.80	136004.91
3190	625845.05	136008.02

Обозначение характерных точек границы	Координаты, м (система координат МСК-166 (зона 3)	
	X	Y
3191	625804.43	135987.87
3192	625777.08	135981.96
3193	625753.27	135987.02
3194	625735.79	136008.05
3195	625722.75	136042.04
3196	625703.20	136065.95
3197	625690.93	136078.31
3198	625675.22	136077.75
3199	625653.42	136080.03
3200	625647.37	136058.04
3201	625660.96	136035.89
3202	625677.67	136008.92
3203	625671.70	135983.11
3204	625648.96	135958.68
3205	625648.78	135936.03
3206	625666.86	135925.85
3207	625704.68	135914.40
3208	625779.79	135906.26
3209	625817.04	135910.55
3210	625836.57	135887.64
3211	625826.43	135868.56
3212	625804.79	135867.79
3213	625718.70	135880.45
3214	625707.81	135854.47
3215	625730.08	135837.54
3216	625780.53	135830.49
3217	625808.46	135827.62
3218	625830.13	135813.07
3219	625833.04	135786.60
3220	625814.05	135767.21
3221	625757.00	135766.14
3222	625729.18	135752.86
3223	625705.27	135736.06
3224	625696.91	135719.22
3225	625712.18	135704.99
3226	625769.41	135701.14
3227	625790.45	135695.33
3228	625800.84	135675.67
3229	625802.44	135624.06
3230	625807.94	135579.97

Обозначение характерных точек границы	Координаты, м (система координат МСК-166 (зона 3)	
	X	Y
3231	625815.82	135552.68
3232	625808.38	135540.59
3233	625786.85	135536.87
3234	625763.65	135552.78
3235	625735.72	135569.99
3236	625718.19	135592.00
3237	625689.54	135622.48
3238	625669.82	135647.69
3239	625657.12	135649.82
3240	625643.88	135648.76
3241	625637.11	135629.46
3242	625629.86	135605.08
3243	625612.17	135576.88
3244	625591.49	135577.13
3245	625562.91	135605.64
3246	625529.09	135642.82
3247	625507.01	135654.83
3248	625482.02	135644.58
3249	625483.88	135620.03
3250	625504.27	135601.08
3251	625520.76	135580.01
3252	625511.49	135563.93
3253	625442.28	135552.98
3254	625421.63	135533.93
3255	625398.53	135501.82
3256	625387.76	135452.97
3257	625383.57	135418.08
3258	625364.57	135398.71
3259	625345.79	135378.42
3260	625364.90	135366.73
3261	625367.78	135318.31
3262	625367.35	135308.31
3263	625351.81	135296.45
3264	625337.67	135288.30
3265	625336.02	135278.02
3266	625343.83	135268.98
3267	625376.34	135263.48
3268	625399.85	135253.66
3269	625416.09	135251.03
3270	625451.40	135259.10

Обозначение характерных точек границы	Координаты, м (система координат МСК-166 (зона 3)	
	X	Y
3271	625484.72	135270.35
3272	625507.96	135269.35
3273	625531.38	135252.86
3274	625535.94	135228.05
3275	625530.76	135177.26
3276	625516.80	135172.79
3277	625464.29	135175.12
3278	625446.63	135172.13
3279	625428.92	135159.98
3280	625412.66	135139.78
3281	625405.70	135123.80
3282	625401.54	135109.05
3283	625422.98	135090.92
3284	625475.04	135070.67
3285	625540.90	135050.85
3286	625559.60	135042.67
3287	625571.47	135023.10
3288	625575.13	135010.23
3289	625594.78	134994.74
3290	625597.78	134984.01
3291	625592.12	134966.42
3292	625577.41	134949.74
3293	625555.55	134930.24
3294	625546.63	134915.08
3295	625547.21	134904.29
3296	625572.38	134871.95
3297	625632.69	134859.78
3298	625635.71	134847.04
3299	625639.30	134838.92
3300	625646.99	134830.84
3301	625647.53	134816.46
3302	625656.27	134804.48
3303	625662.95	134787.29
3304	625679.24	134780.63
3305	625694.28	134781.18
3306	625703.32	134774.89
3307	625705.62	134761.75
3308	625700.13	134750.90
3309	625678.79	134736.55
3310	625685.45	134695.23

Обозначение характерных точек границы	Координаты, м (система координат МСК-166 (зона 3)	
	X	Y
3311	625712.87	134681.21
3312	625734.38	134676.00
3313	625745.60	134666.16
3314	625763.70	134652.90
3315	625771.77	134632.63
3316	625765.22	134600.06
3317	625762.17	134591.18
3318	625756.30	134571.41
3319	625745.97	134556.64
3320	625726.35	134545.14
3321	625714.69	134535.64
3322	625700.65	134529.98
3323	625688.14	134530.52
3324	625681.02	134539.60
3325	625669.25	134548.82
3326	625658.70	134554.77
3327	625653.26	134551.20
3328	625648.86	134542.83
3329	625643.04	134529.97
3330	625623.64	134515.77
3331	625612.22	134512.52
3332	625604.24	134501.59
3333	625607.34	134493.74
3334	625615.37	134480.68
3335	625638.34	134469.18
3336	625672.42	134459.46
3337	625692.20	134457.44
3338	625713.40	134433.74
3339	625719.76	134418.75
3340	625714.33	134411.67
3341	625705.14	134402.05
3342	625692.22	134392.58
3343	625696.24	134380.53
3344	625694.19	134359.75
3345	625698.29	134341.27
3346	625693.47	134330.34
3347	625680.75	134318.51
3348	625668.64	134310.95
3349	625650.65	134300.46
3350	625632.55	134287.47

Обозначение характерных точек границы	Координаты, м (система координат МСК-166 (зона 3)	
	X	Y
3351	625630.95	134283.19
3352	625635.00	134270.55
3353	625635.29	134270.29
3354	625656.12	134256.96
3355	625675.61	134245.66
3356	625675.15	134235.10
3357	625674.97	134196.72
3358	625665.67	134184.61
3359	625650.24	134175.25
3360	625623.83	134172.64
3361	625590.23	134177.85
3362	625559.24	134183.28
3363	625526.89	134194.00
3364	625521.94	134193.04
3365	625521.09	134191.67
3366	625505.90	134140.73
3367	625504.78	134127.33
3368	625506.09	134104.82
3369	625508.43	134095.72
3370	625510.25	134089.52
3371	625512.11	134079.79
3372	625507.97	134071.20
3373	625496.51	134066.68
3374	625483.95	134065.98
3375	625450.02	134054.15
3376	625443.02	134042.44
3377	625443.93	134029.10
3378	625461.48	134018.80
3379	625501.49	134000.13
3380	625511.26	133994.46
3381	625517.59	133989.02
3382	625529.74	133983.35
3383	625538.24	133973.14
3384	625538.06	133955.94
3385	625534.93	133912.25
3386	625529.43	133901.21
3387	625516.28	133886.75
3388	625496.80	133878.80
3389	625479.41	133869.79
3390	625472.37	133829.85

Обозначение характерных точек границы	Координаты, м (система координат МСК-166 (зона 3)	
	X	Y
3391	625459.99	133812.42
3392	625440.75	133796.50
3393	625437.30	133801.73
3394	625420.35	133801.40
3395	625411.43	133791.17
3396	625407.54	133769.18
3397	625403.28	133713.99
3398	625414.06	133684.62
3399	625417.01	133663.78
3400	625415.19	133642.42
3401	625425.89	133620.76
3402	625457.98	133601.71
3403	625474.46	133583.10
3404	625479.91	133563.56
3405	625481.28	133545.98
3406	625487.69	133520.86
3407	625490.20	133480.54
3408	625491.15	133454.86
3409	625496.55	133447.71
3410	625503.96	133446.14
3411	625519.39	133456.24
3412	625533.04	133454.53
3413	625542.22	133444.20
3414	625546.14	133427.08
3415	625539.72	133411.42
3416	625548.93	133394.60
3417	625555.83	133371.97
3418	625556.04	133355.81
3419	625547.99	133344.87
3420	625534.63	133338.14
3421	625526.24	133326.45
3422	625523.88	133310.21
3423	625536.88	133285.70
3424	625545.08	133246.32
3425	625546.53	133231.32
3426	625554.65	133225.36
3427	625591.71	133216.04
3428	625600.18	133210.46
3429	625610.43	133196.13
3430	625635.54	133181.98

Обозначение характерных точек границы	Координаты, м (система координат МСК-166 (зона 3)	
	X	Y
3431	625658.25	133173.60
3432	625669.30	133162.63
3433	625668.04	133146.41
3434	625655.54	133115.83
3435	625651.36	133093.67
3436	625647.59	133079.11
3437	625647.34	133078.85
3438	625632.20	133066.98
3439	625623.09	133051.48
3440	625627.85	133027.43
3441	625642.18	133016.92
3442	625681.66	133012.09
3443	625700.21	133007.24
3444	625708.25	132997.99
3445	625708.21	132978.51
3446	625696.25	132963.76
3447	625661.95	132947.10
3448	625647.76	132936.09
3449	625640.35	132914.37
3450	625640.70	132894.55
3451	625643.82	132868.95
3452	625658.55	132847.07
3453	625662.24	132826.26
3454	625662.92	132796.90
3455	625657.47	132774.67
3456	625647.59	132763.66
3457	625634.16	132758.77
3458	625609.81	132761.93
3459	625578.34	132768.89
3460	625563.36	132776.81
3461	625543.78	132790.07
3462	625525.06	132789.75
3463	625496.53	132776.25
3464	625483.78	132762.94
3465	625476.68	132756.07
3466	625463.57	132753.03
3467	625448.73	132740.29
3468	625448.01	132723.42
3469	625450.67	132711.67
3470	625475.90	132683.03

Обозначение характерных точек границы	Координаты, м (система координат МСК-166 (зона 3)	
	X	Y
3471	625514.84	132652.79
3472	625548.31	132622.73
3473	625560.77	132623.54
3474	625570.10	132609.19
3475	625565.54	132592.86
3476	625551.81	132577.03
3477	625526.93	132540.04
3478	625478.11	132537.85
3479	625460.94	132532.29
3480	625448.95	132524.29
3481	625438.90	132512.05
3482	625434.04	132497.42
3483	625430.46	132463.72
3484	625412.51	132440.10
3485	625420.13	132420.72
3486	625427.31	132415.17
3487	625447.40	132414.29
3488	625463.34	132415.72
3489	625476.65	132381.17
3490	625181.78	132161.33
3491	624673.70	131768.54
3492	624635.30	131739.17
3493	624513.99	131508.16
3494	624321.97	131435.43
3495	623783.75	131231.78
3496	623743.90	131216.70
3497	623351.98	131051.51
3498	623049.07	130990.79
3499	622636.68	130938.64
3500	622381.04	130937.85
3501	622049.14	130937.53
3502	621329.25	130938.06
3503	621082.34	130943.72
3504	621005.68	130945.47
3505	620990.87	130945.81
3506	620597.99	130936.09
3507	620428.85	130923.32
3508	620250.36	130909.85
3509	620180.67	130904.58
3510	620159.87	130903.01

Обозначение характерных точек границы	Координаты, м (система координат МСК-166 (зона 3)	
	X	Y
3511	619976.04	130366.90
3512	619949.74	130237.33
3513	619946.31	130206.31
3514	619945.39	130185.01
3515	619944.42	130162.45
3516	619939.40	130084.03
3517	619919.66	130073.70
3518	619903.45	130087.10
3519	619885.68	130095.20
3520	619865.83	130088.38
3521	619864.61	130073.48
3522	619860.35	130046.23
3523	619838.15	130031.46
3524	619788.82	130012.25
3525	619760.11	130014.69
3526	619736.35	130019.08
3527	619727.19	130006.52
3528	619711.95	129992.87
3529	619660.64	129985.78
3530	619607.16	129966.40
3531	619573.46	129955.58
3532	619550.14	129939.70
3533	619536.82	129921.45
3534	619514.92	129907.33
3535	619488.11	129895.94
3536	619457.44	129882.20
3537	619427.32	129880.99
3538	619403.28	129875.75
3539	619385.54	129883.32
3540	619376.19	129875.99
3541	619371.64	129856.60
3542	619355.52	129842.92
3543	619341.56	129842.42
3544	619337.46	129837.26
3545	619328.54	129837.66
3546	619326.20	129841.95
3547	619326.97	129859.80
3548	619321.84	129873.80
3549	619308.68	129875.52
3550	619303.15	129865.52

Обозначение характерных точек границы	Координаты, м (система координат МСК-166 (зона 3)	
	X	Y
3551	619294.49	129863.46
3552	619284.87	129866.00
3553	619268.96	129865.65
3554	619202.03	129916.73
3555	619184.65	129954.44
3556	619172.14	129966.95
3557	619152.91	129961.51
3558	619138.19	129957.49
3559	619131.55	129961.23
3560	619145.11	129928.90
3561	619151.94	129909.04
3562	619162.22	129865.72
3563	619170.42	129856.40
3564	619198.48	129853.91
3565	619220.65	129845.09
3566	619255.68	129818.38
3567	619257.02	129780.85
3568	619248.67	129721.13
3569	619249.67	129693.20
3570	619240.20	129640.43
3571	619252.55	129612.91
3572	619277.11	129585.82
3573	619306.47	129546.67
3574	619345.13	129516.61
3575	619357.16	129497.80
3576	619358.50	129460.27
3577	619336.94	129428.04
3578	619324.22	129417.10
3579	619296.70	129380.29
3580	619291.44	129356.50
3581	619302.47	129316.69
3582	619334.37	129255.80
3583	619343.94	129232.54
3584	619356.37	129226.87
3585	619373.45	129228.20
3586	619377.52	129221.54
3587	619381.54	129207.67
3588	619374.81	129200.44
3589	619370.81	129189.81
3590	619369.59	129174.91

Обозначение характерных точек границы	Координаты, м (система координат МСК-166 (зона 3)	
	X	Y
3591	619377.31	129155.09
3592	619385.59	129143.15
3593	619399.83	129135.79
3594	619410.15	129116.06
3595	619420.32	129076.24
3596	619424.35	129037.05
3597	619434.44	129023.43
3598	619462.09	129007.82
3599	619480.95	128993.63
3600	619503.31	128955.11
3601	619503.99	128935.91
3602	619502.59	128901.78
3603	619504.31	128853.78
3604	619525.79	128839.69
3605	619552.22	128833.64
3606	619571.49	128832.58
3607	619579.75	128821.52
3608	619580.06	128812.79
3609	619571.46	128808.99
3610	619562.02	128804.29
3611	619562.45	128792.06
3612	619567.13	128783.50
3613	619576.04	128778.57
3614	619590.78	128781.72
3615	619603.28	128774.30
3616	619607.34	128734.24
3617	619599.33	128713.86
3618	619599.76	128701.64
3619	619607.44	128682.70
3620	619621.68	128675.35
3621	619637.90	128665.43
3622	619651.16	128653.56
3623	619658.34	128636.63
3624	619663.80	128618.71
3625	619675.12	128574.13
3626	619688.46	128543.15
3627	619697.56	128532.99
3628	619716.14	128526.67
3629	619726.18	128514.79
3630	619727.55	128500.86

Обозначение характерных точек границы	Координаты, м (система координат МСК-166 (зона 3)	
	X	Y
3631	619735.47	128474.92
3632	619745.66	128434.21
3633	619762.72	128397.24
3634	619774.28	128391.54
3635	619786.41	128394.60
3636	619792.11	128381.69
3637	619793.48	128367.76
3638	619794.74	128357.32
3639	619803.00	128346.26
3640	619832.87	128335.62
3641	619849.58	128316.06
3642	619862.69	128300.43
3643	619881.60	128274.51
3644	619893.57	128261.44
3645	619907.79	128254.86
3646	619926.83	128269.16
3647	619935.02	128282.14
3648	619935.88	128283.50
3649	619937.68	128284.30
3650	619946.06	128288.04
3651	619953.63	128285.81
3652	619958.12	128276.23
3653	619969.83	128247.54
3654	619971.77	128242.94
3655	619979.84	128233.37
3656	619983.11	128229.48
3657	619999.12	128223.37
3658	620020.18	128222.43
3659	620038.42	128212.32
3660	620046.21	128202.76
3661	620060.32	128188.55
3662	620077.09	128183.91
3663	620101.03	128174.29
3664	620142.21	128146.92
3665	620156.89	128127.34
3666	620153.84	128115.00
3667	620140.03	128110.14
3668	620089.60	128127.56
3669	620065.59	128138.93
3670	620057.02	128134.26

Обозначение характерных точек границы	Координаты, м (система координат МСК-166 (зона 3)	
	X	Y
3671	620068.27	128112.81
3672	620075.05	128094.70
3673	620092.34	128075.23
3674	620110.04	128068.87
3675	620123.83	128074.61
3676	620129.63	128083.55
3677	620145.36	128083.24
3678	620163.31	128069.90
3679	620164.00	128050.70
3680	620164.63	128033.24
3681	620179.85	127998.83
3682	620189.41	128000.05
3683	620215.29	127985.24
3684	620230.69	127970.07
3685	620233.93	127952.71
3686	620242.44	127910.19
3687	620228.61	127881.73
3688	620225.24	127829.17
3689	620229.33	127812.72
3690	620238.15	127785.95
3691	620221.48	127763.50
3692	620195.73	127750.34
3693	620199.88	127706.13
3694	620305.45	126930.71
3695	620274.76	126393.67
3696	620305.94	125713.10
3697	620331.93	125173.70
3698	620895.85	125707.91
3699	620992.34	125795.68
3700	621360.52	126145.35
3701	621377.57	126156.17
3702	621650.69	126014.29
3703	621780.99	125956.53
3704	621956.66	125844.19
3705	622221.23	125645.80
3706	622556.34	125365.72
3707	622728.15	125249.24
3708	622849.56	125439.93
3709	622955.11	125503.72
3710	623127.91	125616.63

Обозначение характерных точек границы	Координаты, м (система координат МСК-166 (зона 3)	
	X	Y
3711	623201.74	125582.96
3712	623314.21	125506.47
3713	623281.31	125296.64
3714	623263.76	124766.76
3715	623193.37	124468.45
3716	623822.84	123866.73
3717	624108.37	123601.80
3718	624194.82	123512.44
3719	624420.36	123297.68
3720	624833.85	122910.54
3721	625191.40	122570.94
3722	625732.40	122013.74
3723	625863.40	121852.69
3724	626145.33	121563.70
3725	626380.74	121316.64
3726	626708.00	121035.48
3727	627084.81	120605.14
3728	627384.15	120273.96
3729	627947.84	119773.39
3730	628386.10	119387.26
3731	628718.54	119036.87
3732	628935.35	118907.09
3733	629319.18	118618.94
1	629607.66	118510.54

Площадь муниципального образования 72769,2 га.

Приложение 29 к Закону края
от 22 декабря 2022 г. № 4-1427

Приложение 29 к Закону края
от 25 февраля 2005 г. № 13-3113

Текстовое описание местоположения границ муниципального образования Степновский сельсовет

По смежеству с землями муниципального образования Красносопкинский сельсовет

Граница муниципального образования Степновский сельсовет по смежеству с землями муниципального образования Красносопкинский сельсовет проходит от точки 1 (узловая точка) до точки 29 (узловая точка) протяженностью 5994,61 м.

От точки 1 – узловой точки пересечения границ муниципального образования Ужурский район, муниципального образования Степновский сельсовет и муниципального образования Красносопкинский сельсовет граница следует на восток ломаной линией 795,43 м по сенокосу, пастбищу до точки 3.

От точки 3 граница идет в северо-восточном направлении прямой линией 620,67 м по пастбищу, пашне до точки 7. Затем граница проходит на северо-запад прямой линией 210,36 м по пашне, пастбищу до точки 8. Далее граница следует на северо-восток прямой линией 1142,25 м по кустарникам, пастбищу, пашне до точки 14.

От точки 14 граница идет на северо-запад ломаной линией 3225,91 м по сенокосу, пастбищу, пашне до точки 29 – узловой точки пересечения границ муниципального образования Красносопкинский сельсовет, муниципального образования Степновский сельсовет и муниципального образования Гляденский сельсовет.

По смежеству с землями муниципального образования Гляденский сельсовет

Граница муниципального образования Степновский сельсовет по смежеству с землями муниципального образования Гляденский сельсовет проходит от точки 29 (узловая точка) до точки 558 (узловая точка) протяженностью 36575,10 м.

От точки 29 – узловой точки пересечения границ муниципального образования Красносопкинский сельсовет, муниципального образования Степновский сельсовет и муниципального образования Гляденский сельсовет граница следует в северо-восточном направлении ломаной линией 2988,70 м по пашне, лесу, пастбищу, сенокосу, пересекая полевую дорогу, до точки 62.

От точки 62 граница идет на северо-восток ломаной линией 2498,78 м по лесополосе до точки 66. Затем граница проходит в северо-западном направлении ломаной линией 1092,63 м по лесополосе и сенокосу до точки 74. Далее граница

следует в северо-восточном направлении извилистой линией 725,68 м по пастбищу и болоту до точки 83.

От точки 83 граница идет на северо-запад ломаной линией 543,89 м по пастбищу, болоту до безымянного ручья (точка 90). Затем граница проходит на северо-запад извилистой линией 546,18 м по руслу безымянного ручья вниз по течению до реки Кольцовка (точка 103). Далее граница следует на юго-запад извилистой линией 60,78 м по середине реки Кольцовка вверх по течению до точки 105.

От точки 105 граница идет на юго-запад извилистой линией 1861,71 м по болоту, по границе пашни до точки 134. Затем граница проходит общим направлением на северо-запад извилистой линией 1909,03 м по границе пашни до полевой дороги (точка 155). Далее граница следует общим направлением на север ломаной линией 293,26 м по полевой дороге до точки 160.

От точки 160 граница идет в северо-западном направлении извилистой линией 373,68 м по полевой дороге до точки 165. Затем граница проходит на северо-восток прямой линией 2909,02 м по пашне, пересекая полевую дорогу, до автомобильной дороги Сереуль – Степной – Глядень (точка 187). Далее граница следует в юго-восточном направлении прямой линией 2560,16 м по середине автомобильной дороги Сереуль – Степной – Глядень до точки 193.

От точки 193 граница идет в северо-восточном направлении ломаной линией 960,29 м по пашне до точки 209. Затем граница проходит на северо-запад извилистой линией 143,42 м по пастбищу до точки 215. Далее граница следует общим направлением на юго-запад ломаной линией 427,21 м по пастбищу до точки 224.

От точки 224 граница идет на северо-запад прямой линией 60,16 м по пастбищу до реки Сереж (точка 225). Затем граница проходит на северо-запад извилистой линией 858,32 м по середине реки Сереж вниз по течению до полевой дороги (точка 258). Далее граница следует на северо-запад извилистой линией 437,16 м по полевой дороге до точки 271.

От точки 271 граница идет общим направлением на северо-восток извилистой линией 1716,60 м по сенокосу, лесу до полевой дороги (точка 291). Затем граница проходит на северо-восток извилистой линией 1241,85 м по полевой дороге до точки 314. Далее граница следует общим направлением на северо-запад извилистой линией 801,11 м по лесу до точки 342.

От точки 342 граница идет общим направлением на северо-запад извилистой линией 2389,55 м по границе пашни и леса до точки 412. Затем граница проходит на север прямой линией 612,14 м по сенокосу, пашне до точки 418. Далее граница следует в северо-западном направлении ломаной линией 142,86 м по пашне до точки 422.

От точки 422 граница идет на север прямой линией 174,13 м по пашне до точки 424. Затем граница проходит на северо-восток ломаной линией 54,76 м по пашне до точки 426. Далее граница следует на северо-запад ломаной линией 65,63 м по сенокосу до точки 428. Затем граница идет на северо-восток ломаной линией 850,88 м по сенокосу, пашне до реки Сереж (точка 440).

От точки 440 граница проходит общим северо-восточным направлением извилистой линией 2965,32 м по середине реки Сереж вниз по течению до протоки Коноплянка до точки 558 – узловой точки пересечения границ муниципального образования Гляденский сельсовет, муниципального образования Степновский сельсовет и муниципального образования Верхнеададымский сельсовет.

По смежеству с землями муниципального образования Верхнеададымский сельсовет

Граница муниципального образования Степновский сельсовет по смежеству с землями муниципального образования Верхнеададымский сельсовет проходит от точки 558 (узловая точка) до точки 667 (узловая точка) протяженностью 2386,83 м.

От точки 558 – узловой точки пересечения границ муниципального образования Гляденский сельсовет, муниципального образования Степновский сельсовет и муниципального образования Верхнеададымский сельсовет граница следует общим направлением на северо-восток извилистой линией 2386,83 м по середине реки Сереж вниз по течению до точки 667 – узловой точки пересечения границ муниципального образования Верхнеададымский сельсовет, муниципального образования Степновский сельсовет и муниципального образования Преображенский сельсовет.

По смежеству с землями муниципального образования Преображенский сельсовет

Граница муниципального образования Степновский сельсовет по смежеству с землями муниципального образования Преображенский сельсовет проходит от точки 667 (узловая точка) до точки 890 (узловая точка) протяженностью 23275,66 м.

От точки 667 – узловой точки пересечения границ муниципального образования Верхнеададымский сельсовет, муниципального образования Степновский сельсовет и муниципального образования Преображенский сельсовет граница идет общим направлением на северо-восток извилистой линией 1210,13 м по середине реки Сереж вниз по течению до точки 721.

От точки 721 граница следует на юго-восток прямой линией 1530,01 м по пашне, лесу и болоту до точки 731. Далее граница проходит на северо-восток прямой линией 182,98 м по сенокосу, лесу, пашне до точки 734. Затем граница идет на юго-запад прямой линией 649,52 м по пашне, лесу, сенокосу до полевой дороги (точка 741).

От точки 741 граница следует в восточном направлении прямой линией 444,51 м по полевой дороге до точки 744. Далее граница проходит в юго-западном направлении прямой линией 1432,64 м по полевой дороге до точки 750. Затем граница идет общим направлением на северо-восток ломаной линией 2902,74 м по полевой дороге до точки 771.

От точки 771 граница следует в юго-восточном направлении ломаной линией 1287,40 м по полевой дороге до точки 781. Далее граница проходит в северо-восточном направлении ломаной линией 364,40 м по сенокосу и пашне до точки 786. Затем граница идет на юго-восток ломаной линией 144,52 м по пашне до точки 789.

От точки 789 граница следует на юго-запад изогнутой линией 213,26 м по пашне и лесу до точки 793. Далее граница проходит в юго-восточном направлении изогнутой линией 421,77 м по лесу, сенокосу и пашне до точки 801. Затем граница идет на северо-восток ломаной линией 1089,06 м по сенокосу, пашне и лесу до точки 811.

От точки 811 граница следует на северо-запад прямой линией 596,33 м по пашне до точки 816. Далее граница проходит в северо-восточном направлении прямой линией 109,36 м по границе леса и пашни до точки 819. Затем граница идет на юго-восток ломаной линией 212,34 м по сенокосу и пашне до полевой дороги (точка 824).

От точки 824 граница следует в северо-восточном направлении изогнутой линией 1576,60 м по полевой дороге до точки 842. Далее граница проходит в северо-западном направлении прямой линией 1254,09 м по полевой дороге до точки 851. Затем граница идет в северо-восточном и восточном направлении ломаной линией 5028,73 м по полевой дороге до точки 867.

От точки 867 граница следует на юго-восток ломаной линией 510,90 м по пашне до точки 874. Далее граница проходит на восток прямой линией 618,38 м по пашне до точки 876. Затем граница идет на юго-восток прямой линией 1495,99 м по кустарникам, пашне, сенокосу до точки 890 – узловой точки пересечения границ муниципального образования Преображенский сельсовет, муниципального образования Степновский сельсовет и муниципального образования Сахаптинский сельсовет.

По смежеству с землями муниципального образования Сахаптинский сельсовет

Граница муниципального образования Степновский сельсовет по смежеству с землями муниципального образования Сахаптинский сельсовет проходит от точки 890 (узловая точка) до точки 2093 (узловая точка) протяженностью 82895,77 м.

От точки 890 – узловой точки пересечения границ муниципального образования Преображенский сельсовет, муниципального образования Степновский сельсовет и муниципального образования Сахаптинский сельсовет граница следует на юго-восток ломаной линией 1977,52 м по пашне, болоту, лесу, сенокосу, пастбищу до реки Березовка (точка 917).

От точки 917 граница идет на юго-восток прямой линией 26,06 м по середине реки Березовка вниз по течению до точки 918. Далее граница проходит на юго-запад и юго-восток ломаной линией 282,01 м по кустарникам, пастбищу до реки Сереж (точка 927). Затем граница следует на юго-восток и на юго-запад извилистой линией 17210,88 м по середине реки Сереж вверх по течению до точки 1369.

От точки 1369 граница идет в юго-восточном направлении ломаной линией

65,24 м по кустарникам до точки 1372. Далее граница проходит на юго-запад изогнутой линией 1231,82 м по кустарникам, сенокосу, пашне до точки 1382. Затем граница следует на северо-восток прямой линией 1439,83 м по сенокосу, лесу, пастбищу, пашне до полевой дороги (точка 1389).

От точки 1389 граница идет на северо-восток прямой линией 995,85 м по полевой дороге до точки 1394. Далее граница проходит на северо-восток прямой линией 756,80 м по пашне, лесу, сенокосу до автомобильной дороги Сереуль – Степной – Глядень (точка 1400). Затем граница следует на юго-запад извилистой линией 1168,23 м по пашне вдоль автомобильной дороги Сереуль – Степной – Глядень с западной стороны до точки 1413.

От точки 1413 граница идет на юго-восток ломаной линией 3052,50 м, пересекая автомобильную дорогу Сереуль – Степной – Глядень, по пашне, сенокосу до полевой дороги (точка 1430). Далее граница проходит на юго-запад ломаной линией 563,89 м по полевой дороге до точки 1439. Затем граница следует на юго-восток ломаной линией 219,23 м по сенокосу до точки 1443.

От точки 1443 граница идет в восточном направлении ломаной линией расстоянием 569,65 м по сенокосу до точки 1446. Далее граница проходит в северо-восточном направлении изогнутой линией 2138,33 м по сенокосу, пашне до точки 1456. Затем граница следует на юго-восток прямой линией 269,60 м по сенокосу до точки 1459.

От точки 1459 граница идет на северо-восток прямой линией 1312,19 м по пашне, сенокосу до точки 1466. Далее граница проходит в юго-восточном направлении ломаной линией 1236,92 м по сенокосу, логу Афанасьев до точки 1469. Затем граница следует на юго-запад прямой линией 1687,46 м по сенокосу, пастбищу, лесу, пашне до точки 1483.

От точки 1483 граница идет в юго-восточном направлении ломаной линией 1824,85 м по пашне, лесу, пастбищу, кустарникам до реки Изынджуль (точка 1502). Далее граница проходит в северо-восточном направлении извилистой линией 1356,26 м по середине реки Изынджуль вверх по течению до устья безымянного ручья (точка 1527).

От точки 1527 граница следует общим направлением на юго-запад извилистой линией 2733,58 м по руслу безымянного ручья вверх по течению до точки 1570. Затем граница идет на юго-запад прямой линией 215,76 м по лесу до точки 1572. Далее граница проходит общим направлением на юго-восток извилистой линией 1224,53 м по границе пашни и леса до точки 1596.

От точки 1596 граница следует на юго-запад прямой линией 66,63 м по границе пашни и леса до точки 1597. Затем граница идет общим направлением на северо-запад извилистой линией 672,93 м по границе пашни и леса до точки 1611. Далее граница проходит в юго-восточном направлении ломаной линией 3837,96 м по пастбищу, лесу до точки 1639.

От точки 1639 граница следует на юго-восток ломаной линией 1340,85 м по лесу, пастбищу, сенокосу, болоту, пересекая полевую дорогу, до реки Агата (точка 1652). Затем граница идет в северо-восточном направлении, затем в юго-восточном направлении извилистой линией 8039,97 м по середине реки Агата вниз по течению до устья ручья Сухой Лог (точка 1839).

От точки 1839 граница проходит общим направлением на юго-восток извилистой линией 3364,93 м по руслу ручья Сухой Лог вверх по течению до точки 1865. Далее граница следует на восток ломаной линией 5889,90 м по лесу до реки Поперечная Талая (точка 1872). Затем граница идет общим направлением на юго-запад извилистой линией 1416,32 м по середине реки Поперечная Талая вверх по течению до полевой дороги (точка 1897).

От точки 1897 граница проходит на юго-восток извилистой линией 3947,17 м по полевой дороге вдоль реки Поперечная Талая до точки 1954. Далее граница следует на юго-запад извилистой линией 2544,79 м по полевой дороге вдоль реки Поперечная Талая до точки 1982. Затем граница идет общим направлением на юго-запад извилистой линией 6590,03 м по лесу, пересекая реку Поперечная Талая, до точки 2044.

От точки 2044 граница проходит на юго-восток ломаной линией 396,16 м по лесу до точки 2050. Далее граница следует в северо-восточном направлении ломаной линией 1136,61 м по лесу до точки 2060. Затем граница идет общим направлением на юго-восток извилистой линией 1761,65 м по лесу до точки 2084.

От точки 2084 граница проходит на юго-запад ломаной линией 528,57 м по лесу до точки 2088. Далее граница следует на юго-восток извилистой линией 474,74 м по лесу до точки 2093 – узловой точки пересечения границ муниципального образования Сахаптинский сельсовет, муниципального образования Степновский сельсовет и муниципального образования Балахтинский район.

По смежеству с землями муниципального образования
Балахтинский район

Граница муниципального образования Степновский сельсовет по смежеству с землями муниципального образования Балахтинский район проходит от точки 2093 (узловая точка) до точки 2123 (узловая точка) протяженностью 5784,61 м.

От точки 2093 – узловой точки пересечения границ муниципального образования Сахаптинский сельсовет, муниципального образования Степновский сельсовет и муниципального образования Балахтинский район граница идет на северо-запад ломаной линией 1949,03 м по лесу, пересекая реку Кызылка в точке 2100, до точки 2101.

От точки 2101 граница следует на юго-запад ломаной линией 3835,58 м по лесу, пересекая ручей Дресвяный Ключ в точке 2106 и безымянный ручей в точке 2110, до точки 2123 – узловой точки пересечения границ муниципального образования Балахтинский район, муниципального образования Степновский сельсовет и муниципального образования Ужурский район.

По смежеству с землями муниципального образования
Ужурский район

Граница муниципального образования Степновский сельсовет по смежеству с землями муниципального образования Ужурский район проходит от точки 2123

(узловая точка) до точки 1 (узловая точка) протяженностью 74802,18 м.

От точки 2123 – узловой точки пересечения границ муниципального образования Ужурский район, муниципального образования Балахтинский район и муниципального образования Степновский сельсовет граница идет в юго-западном направлении ломаной линией 5323,05 м по лесу, кустарникам, пересекая безымянные ручьи, реку Повалиха, до точки 2126.

От точки 2126 граница следует на северо-запад ломаной линией 4500,48 м по лесу до реки Агата (точка 2131). Затем граница проходит общим северным направлением извилистой линией 12815,99 м по середине реки Агата вниз по течению до устья безымянного ручья (точка 2979). Далее граница идет на юго-запад извилистой линией 859,59 м по руслу безымянного ручья вверх по течению до точки 3020.

От точки 3020 граница следует на юг прямой линией 47,58 м по плотине до точки 3021. Затем граница проходит на северо-запад ломаной линией 2014,73 м по лесу, огибая пруд с южной стороны, населенный пункт деревня Новоалександровка с западной стороны, до автомобильной дороги Медведск – Новоалександровка (точка 3053).

От точки 3053 граница идет на северо-запад ломаной линией 2196,14 м по границе полосы отвода автомобильной дороги Медведск – Новоалександровка с юго-западной стороны до точки 3084. Далее граница следует на северо-запад ломаной линией 4324,91 м по лесу, сенокосу, пастбищу, пашне, пересекая реку Тарханка, полевые дороги, до точки 3109.

От точки 3109 граница проходит на юго-запад прямой линией 135,24 м по пашне до точки 3110. Затем граница идет на северо-запад ломаной линией 3776,58 м по пашне, пастбищу, сенокосу, пересекая полевую дорогу, до точки 3135. Далее граница следует на юго-запад ломаной линией 3032,77 м по пашне, сенокосу, лесу до реки Сереж (точка 3150).

От точки 3150 граница проходит общим направлением на юг извилистой линией 3790,81 м по середине реки Сереж вверх по течению до устья безымянного ручья (точка 3259). Затем граница идет общим направлением на запад извилистой линией 4913,38 м по руслу безымянного ручья вверх по течению до точки 3489.

От точки 3489 граница следует на юго-запад ломаной линией 3292,60 м по пастбищу, пашне, пересекая полевую дорогу, до точки 3499. Далее граница проходит на юг ломаной линией 2478,27 м по сенокосу, пашне, пересекая полевые дороги, до точки 3510. Затем граница идет на юго-запад ломаной линией 852,65 м по пашне, пересекая полевую дорогу, по сенокосу, лесу до безымянного ручья (точка 3516).

От точки 3516 граница следует общим направлением на юго-запад извилистой линией 1018,49 м по руслу безымянного ручья вниз по течению до точки 3559. Далее граница проходит общим направлением на северо-запад извилистой линией 3155,17 м по руслу безымянного ручья вверх по течению до точки 3692.

От точки 3692 граница идет на запад ломаной линией 2586,20 м по пашне, сенокосу, пересекая полевую дорогу, до точки 3697. Затем граница следует на северо-восток ломаной линией 1435,18 м по пашне до точки 3701. Далее граница

проходит на северо-запад ломаной линией 1633,83 м по пашне, пересекая полевую дорогу, по сенокосу до точки 3707.

От точки 3707 граница идет в северо-восточном направлении ломаной линией 555,81 м по пашне до точки 3710. Затем граница следует в северо-западном направлении ломаной линией 217,16 м по пашне до точки 3712. Далее граница проходит в юго-западном направлении ломаной линией 1049,07 м по пашне до точки 3715.

От точки 3715 граница идет на северо-запад ломаной линией 8796,50 м по пастбищу, пашне, болоту, пересекая полевые дороги, до точки 1 – узловой точки пересечения границ муниципального образования Ужурский район, муниципального образования Степновский сельсовет и муниципального образования Красносопкинский сельсовет.

Приложение 30 к Закону края
от 22 декабря 2022 г. № 4-1427

Приложение 30 к Закону края
от 25 февраля 2005 г. № 13-3113

Графическое отображение местоположения границ муниципального образования Степновский сельсовет

Раздел I. Обзорная схема местоположения границ муниципального образования

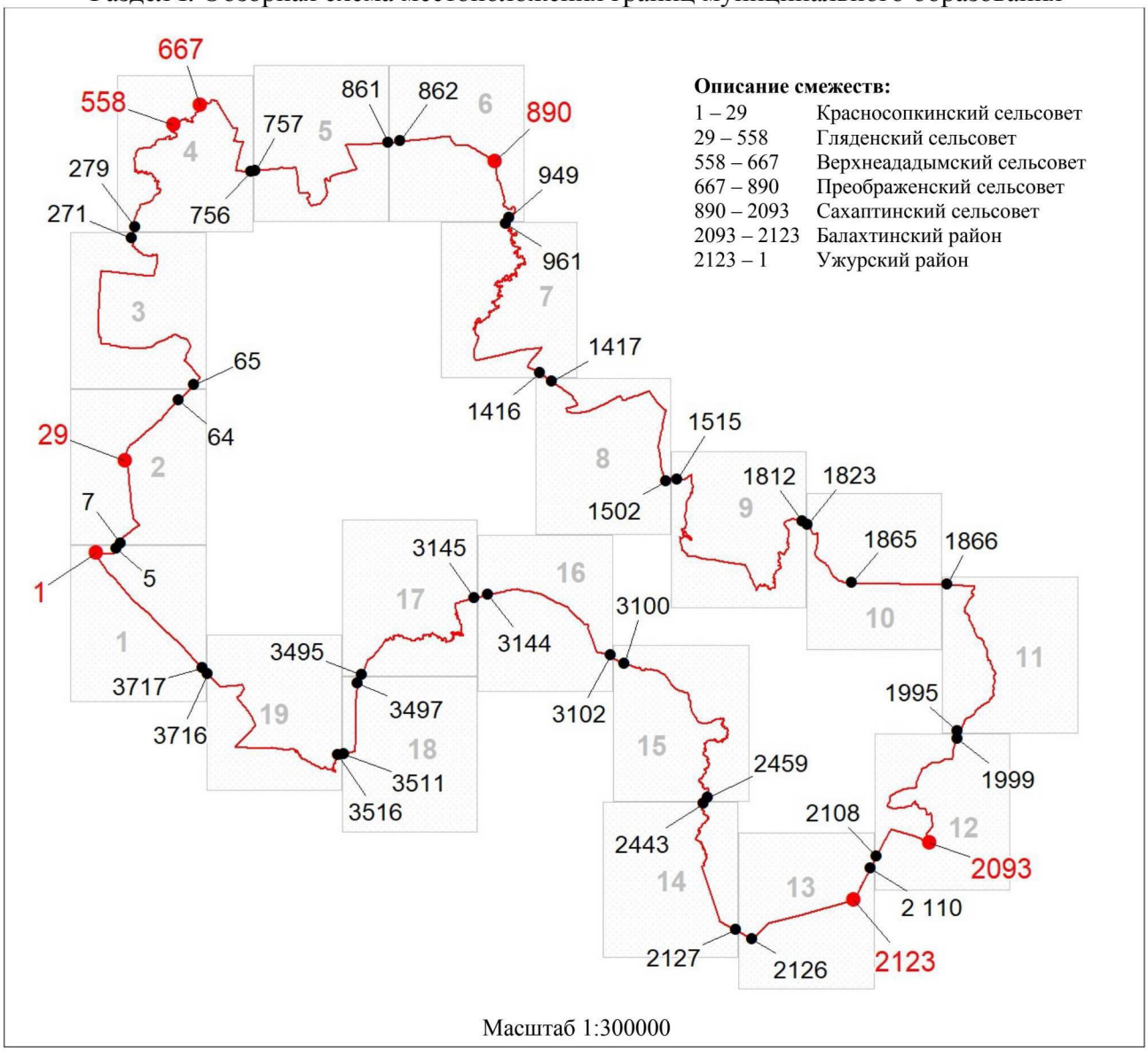

Описание смежеств:

1 – 29	Красносопкинский сельсовет
29 – 558	Гляденский сельсовет
558 – 667	Верхнеададымский сельсовет
667 – 890	Преображенский сельсовет
890 – 2093	Сахаптинский сельсовет
2093 – 2123	Балахтинский район
2123 – 1	Ужурский район

Масштаб 1:300000

Используемые условные знаки и обозначения:

- Граница муниципального образования
- 1 — Узловая точка границы муниципального образования и её номер
- 271 — Поворотная точка границы муниципального образования и её номер
- 1 — Номер выносного листа обзорной схемы местоположения границ муниципального образования

К приложению 30

Раздел II. Выносные листы обзорной схемы местоположения границ муниципального образования

Выносной лист № 1 (граница муниципального образования от точки 1 до точки 5, от точки 3717 до точки 1)



Масштаб 1:25000

Условные обозначения:

Граница муниципального образования

Характерная точка границы муниципального образования

1 Надписи номеров характерных точек границы муниципального образования

К приложению 30

Выносной лист № 2 (граница муниципального образования от точки 7 до точки 64)



Масштаб 1:25000

Условные обозначения:

Граница муниципального образования

Характерная точка границы муниципального образования

1 Надписи номеров характерных точек границы муниципального образования

К приложению 30

Выносной лист № 3 (граница муниципального образования от точки 65 до точки 271)



Масштаб 1:100000

Условные обозначения:

Граница муниципального образования

Характерная точка границы муниципального образования

1 Надписи номеров характерных точек границы муниципального образования

К приложению 30

Выносной лист № 4 (граница муниципального образования от точки 279 до точки 756)

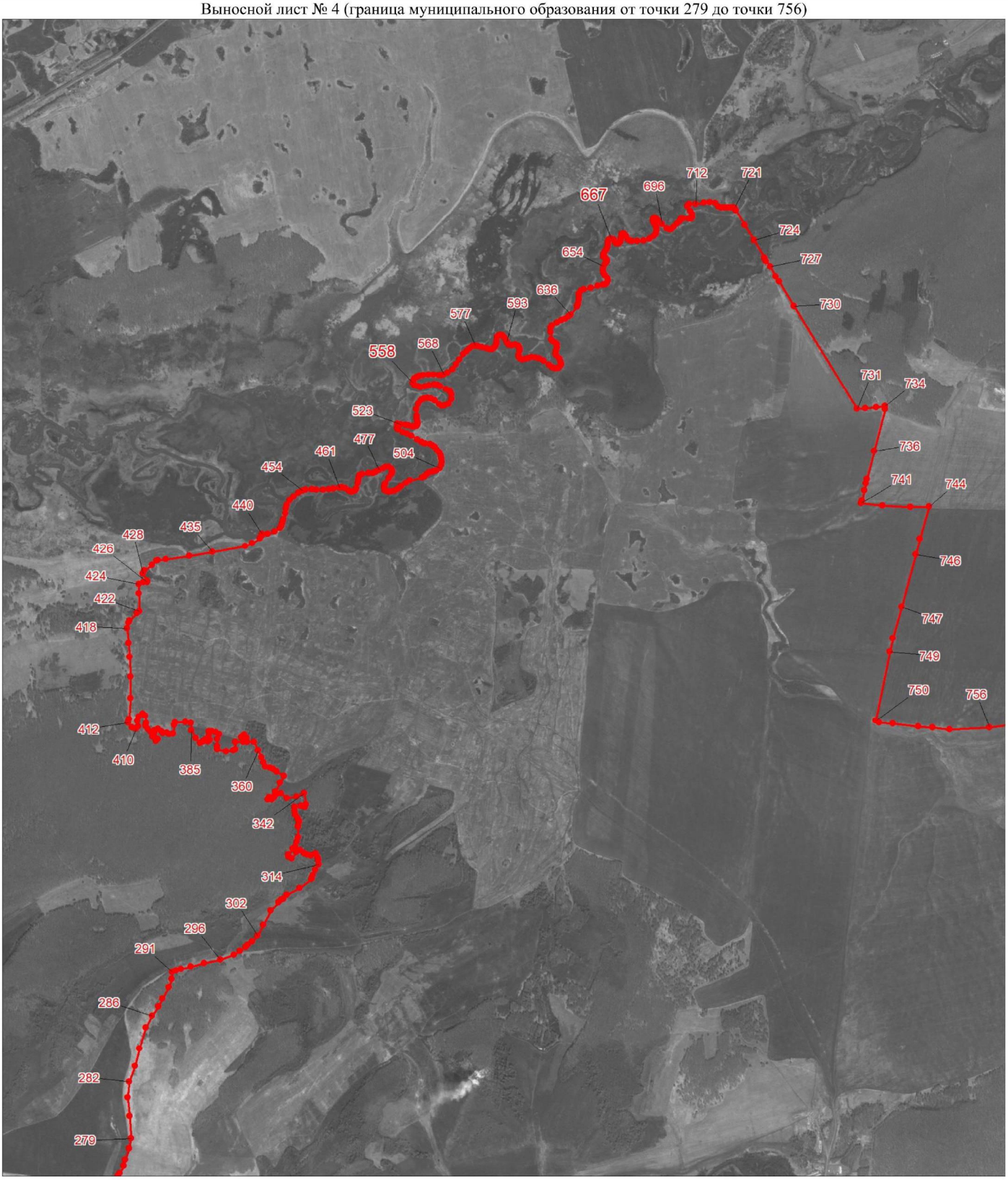

Масштаб 1:100000

Условные обозначения:

Граница муниципального образования

Характерная точка границы муниципального образования

1 Надписи номеров характерных точек границы муниципального образования

К приложению 30

Выносной лист № 5 (граница муниципального образования от точки 757 до точки 861)

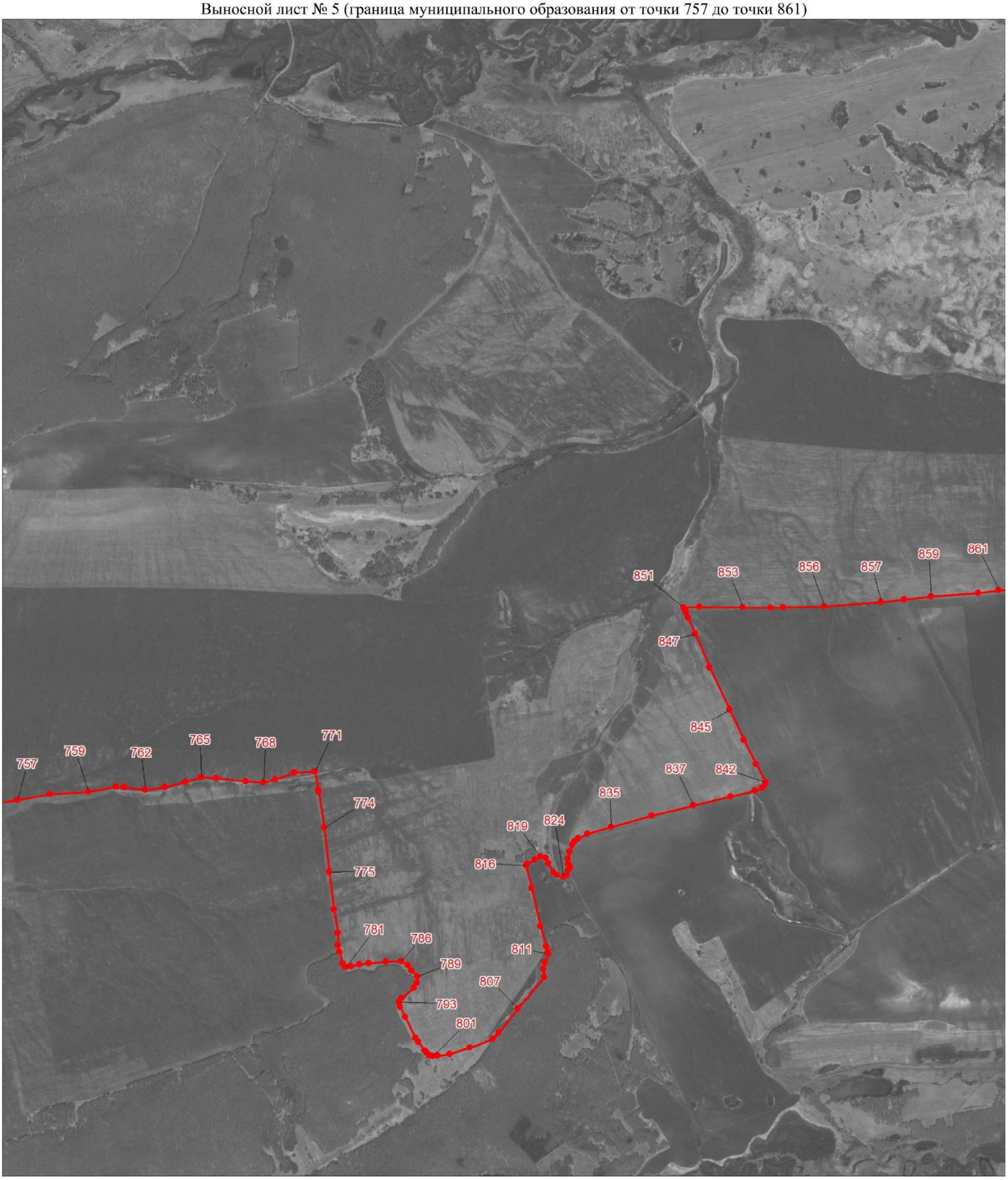

Масштаб 1:100000

Условные обозначения:

Граница муниципального образования

Характерная точка границы муниципального образования

1 Надписи номеров характерных точек границы муниципального образования

К приложению 30

Выносной лист № 6 (граница муниципального образования от точки 862 до точки 949)



Масштаб 1:25000

Условные обозначения:

Граница муниципального образования

Характерная точка границы муниципального образования

1 Надписи номеров характерных точек границы муниципального образования

К приложению 30

Выносной лист № 7 (граница муниципального образования от точки 961 до точки 1416)

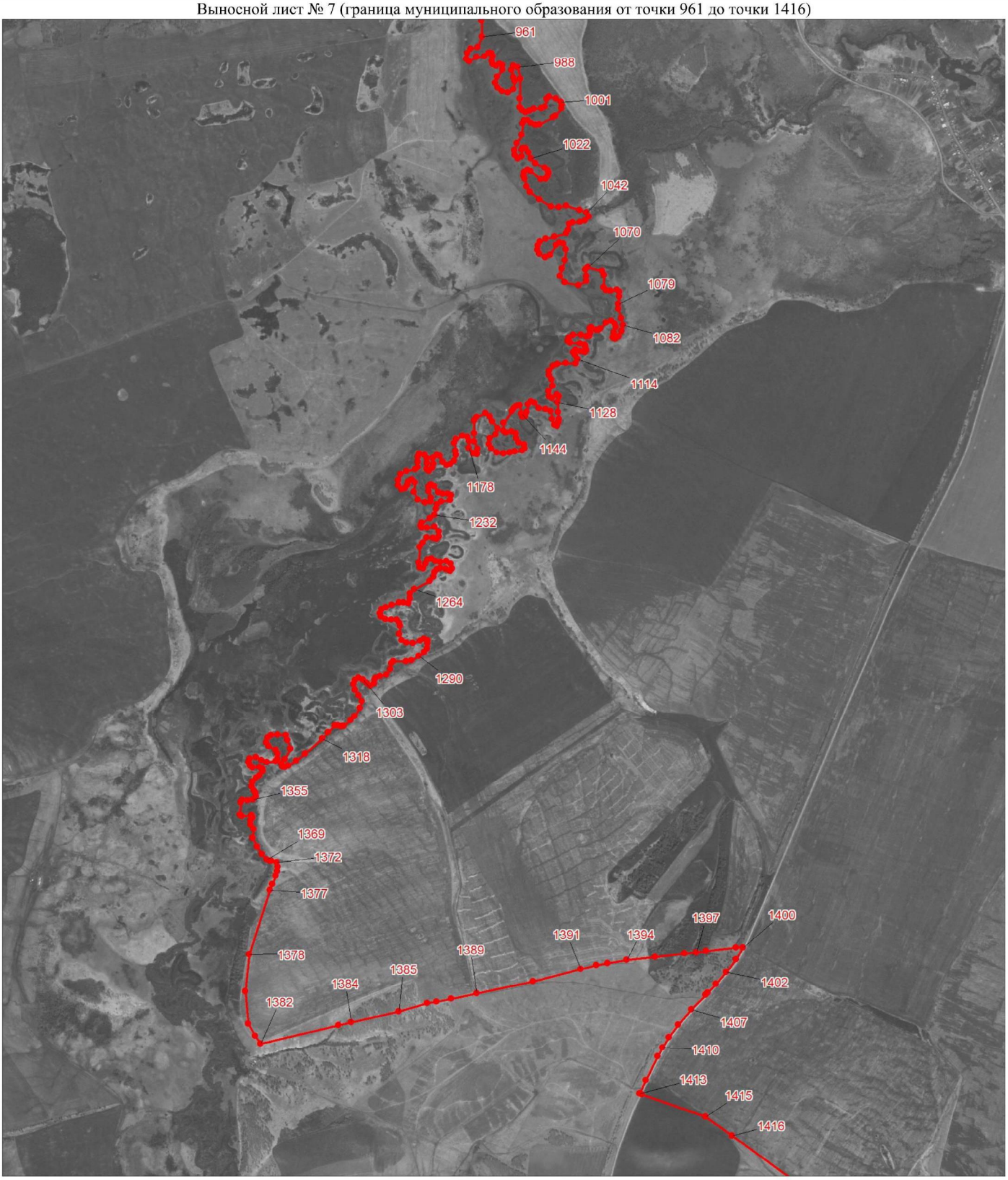

Масштаб 1:25000

Условные обозначения:

Граница муниципального образования

Характерная точка границы муниципального образования

1 Надписи номеров характерных точек границы муниципального образования

К приложению 30

Выносной лист № 8 (граница муниципального образования от точки 1417 до точки 1502)



Масштаб 1:25000

Условные обозначения:

Граница муниципального образования

Характерная точка границы муниципального образования

1 Надписи номеров характерных точек границы муниципального образования

К приложению 30

Выносной лист № 9 (граница муниципального образования от точки 1515 до точки 1812)

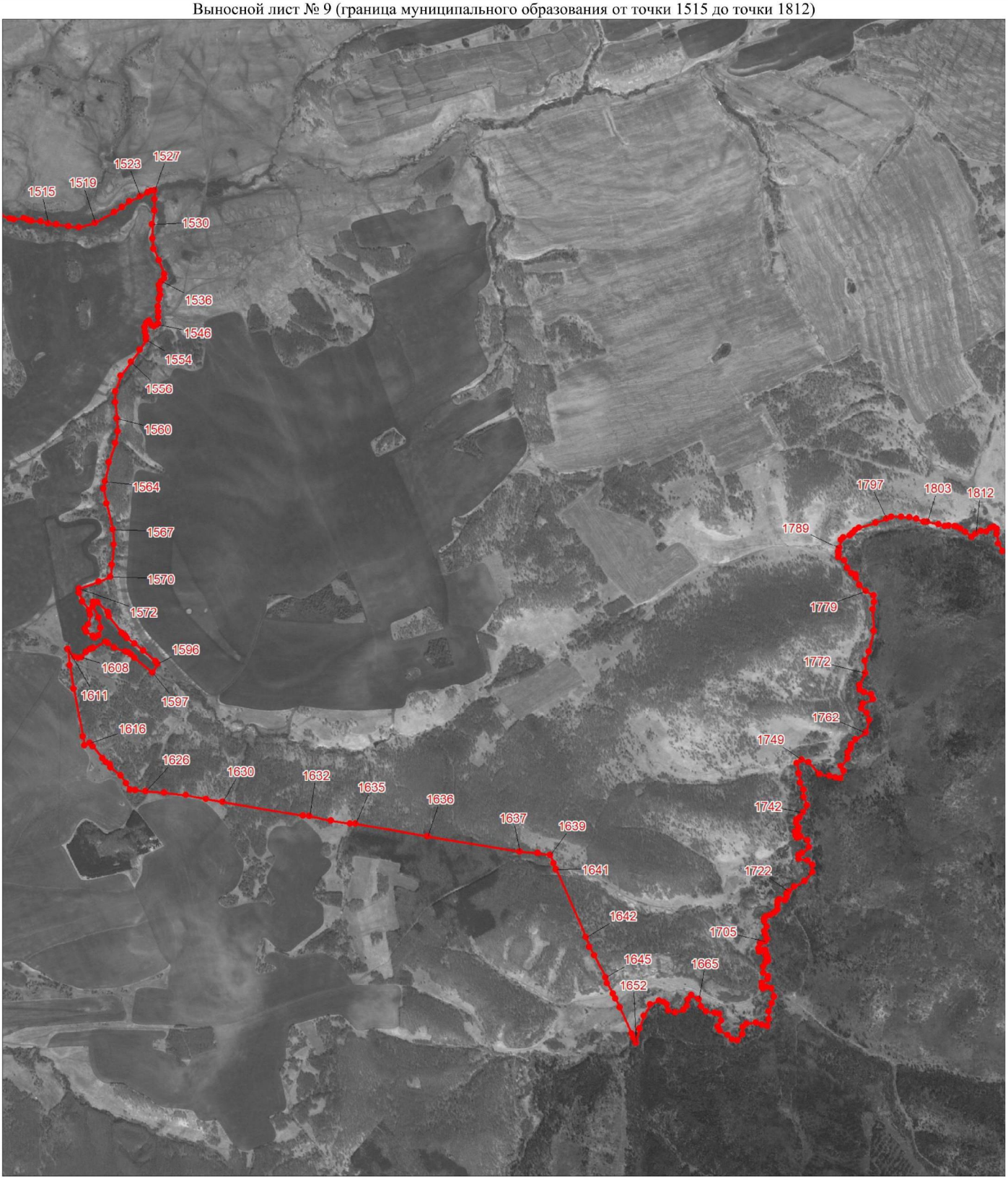

Масштаб 1:25000

Условные обозначения:

- Граница муниципального образования
- Характерная точка границы муниципального образования
- 1 — Надписи номеров характерных точек границы муниципального образования

К приложению 30

Выносной лист № 10 (граница муниципального образования от точки 1823 до точки 1865)



Масштаб 1:25000

Условные обозначения:

Граница муниципального образования

Характерная точка границы муниципального образования

1 Надписи номеров характерных точек границы муниципального образования

К приложению 30

Выносной лист № 11 (граница муниципального образования от точки 1866 до точки 1995)



Масштаб 1:25000

Условные обозначения:

Граница муниципального образования

Характерная точка границы муниципального образования

1 Надписи номеров характерных точек границы муниципального образования

К приложению 30

Выносной лист № 12 (граница муниципального образования от точки 1999 до точки 2108)



Масштаб 1:25000

Условные обозначения:

Граница муниципального образования

Характерная точка границы муниципального образования

1 Надписи номеров характерных точек границы муниципального образования

К приложению 30

Выносной лист № 13 (граница муниципального образования от точки 2110 до точки 2126)



Масштаб 1:25000

Условные обозначения:

Граница муниципального образования

Характерная точка границы муниципального образования

1 Надписи номеров характерных точек границы муниципального образования

К приложению 30

Выносной лист № 14 (граница муниципального образования от точки 2127 до точки 2443)

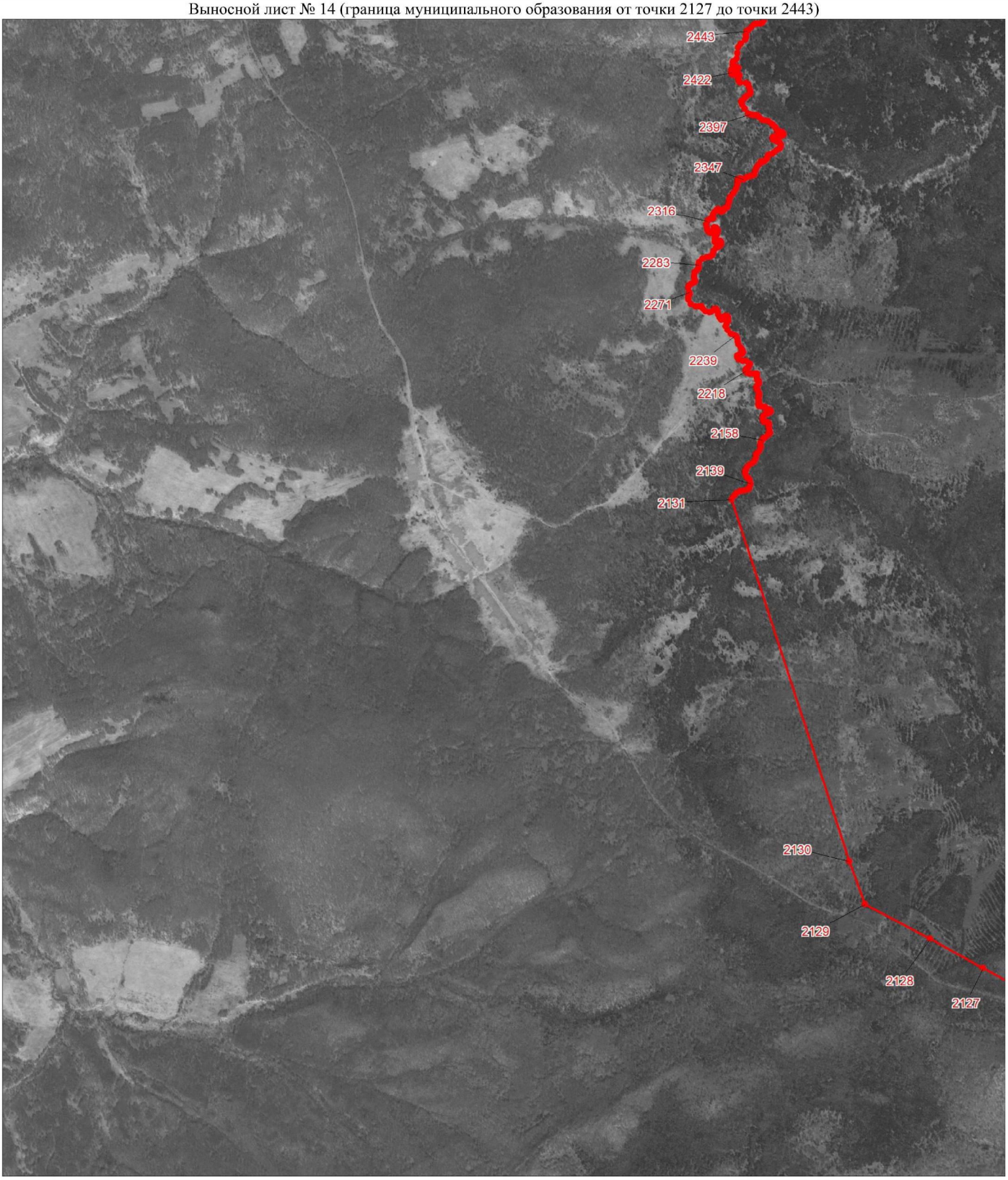

Масштаб 1:25000

Условные обозначения:

Граница муниципального образования

Характерная точка границы муниципального образования

1 Надписи номеров характерных точек границы муниципального образования

К приложению 30

Выносной лист № 15 (граница муниципального образования от точки 2459 до точки 3100)

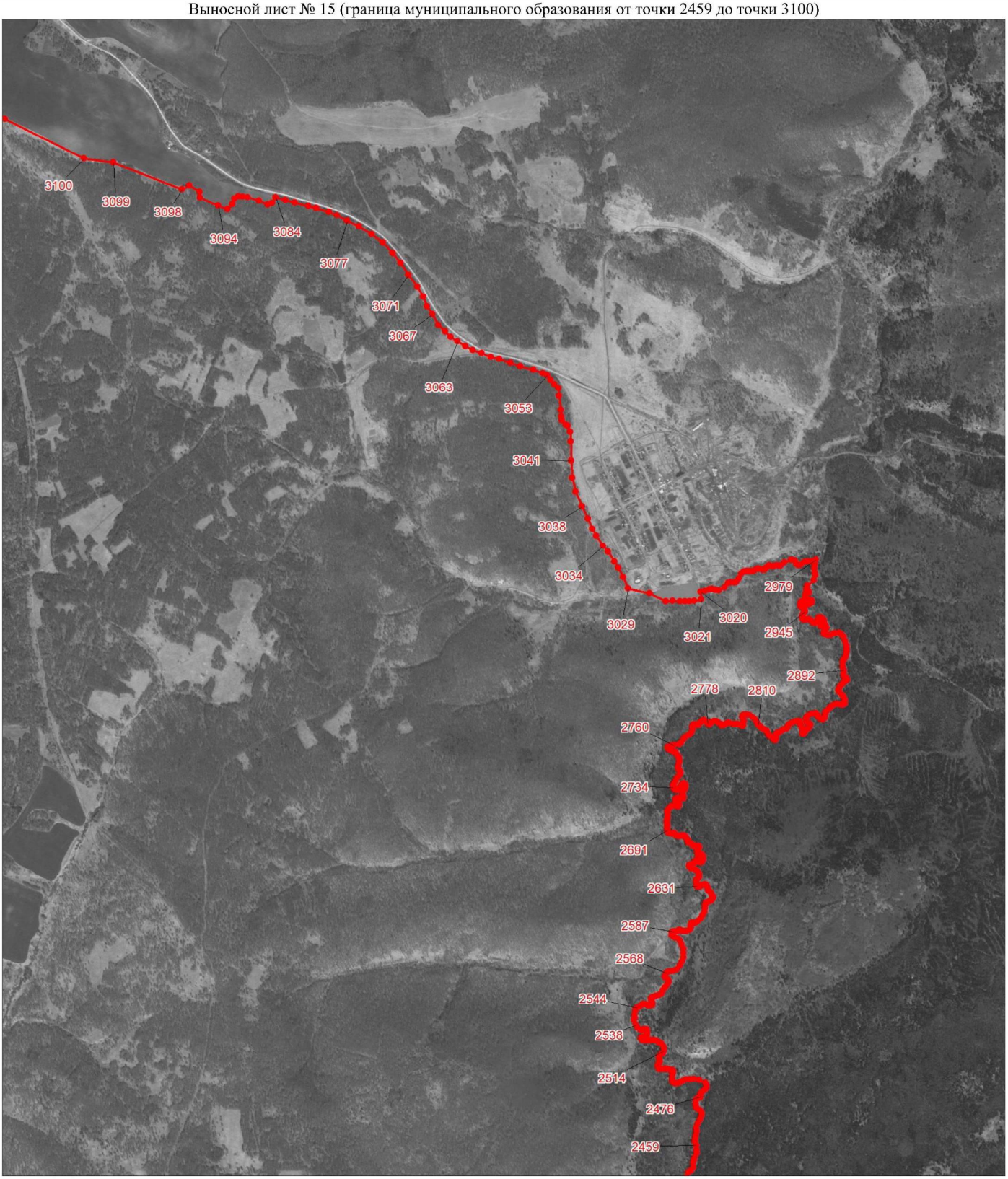

Масштаб 1:25000

Условные обозначения:

Граница муниципального образования

Характерная точка границы муниципального образования

1 Надписи номеров характерных точек границы муниципального образования

К приложению 30

Выносной лист № 16 (граница муниципального образования от точки 3102 до точки 3144)



Масштаб 1:25000

Условные обозначения:

Граница муниципального образования

Характерная точка границы муниципального образования

1 Надписи номеров характерных точек границы муниципального образования

К приложению 30

Выносной лист № 17 (граница муниципального образования от точки 3145 до точки 3495)



Масштаб 1:25000

Условные обозначения:

Граница муниципального образования

Характерная точка границы муниципального образования

1 Надписи номеров характерных точек границы муниципального образования

К приложению 30

Выносной лист № 18 (граница муниципального образования от точки 3497 до точки 3511)



Масштаб 1:25000

Условные обозначения:

Граница муниципального образования

Характерная точка границы муниципального образования

1 Надписи номеров характерных точек границы муниципального образования

К приложению 30

Выносной лист № 19 (граница муниципального образования от точки 3516 до точки 3716)



Масштаб 1:25000

Условные обозначения:

Граница муниципального образования

Характерная точка границы муниципального образования

1 Надписи номеров характерных точек границы муниципального образования

Приложение 31 к Закону края
от 22 декабря 2022 г. № 4-1427

Приложение 31 к Закону края
от 25 февраля 2005 г. № 13-3113

Координаты характерных точек границ муниципального образования Назаровский район

Обозначение характерных точек границы	Координаты, м (система координат МСК-166 (зона 3)	
	X	Y
1	678804.49	110352.41
2	678828.54	110556.59
3	678851.56	110702.29
4	678906.77	111072.81
5	678955.23	111374.08
6	678963.41	111433.70
7	678970.42	111486.17
8	678987.55	111575.66
9	679009.35	111716.87
10	678923.96	111773.36
11	678864.19	111815.14
12	678759.14	111885.51
13	678552.70	112026.04
14	678374.31	112133.02
15	678334.05	112162.21
16	678330.40	112193.12
17	678347.26	112297.15
18	678349.47	112366.51
19	678347.34	112648.82
20	678345.44	112900.84
21	678266.69	112953.43
22	678232.47	112976.29
23	677976.10	113160.22
24	677918.64	113201.44
25	677802.83	113284.53
26	677673.11	113377.60
27	677641.83	113406.97
28	677667.53	113641.70
29	677725.98	114092.11
30	677736.88	114198.37

Обозначение характерных точек границы	Координаты, м (система координат МСК-166 (зона 3)	
	X	Y
31	677760.22	114392.46
32	677771.09	114482.87
33	677784.41	114593.61
34	677791.94	114656.22
35	677794.20	114675.00
36	677865.25	114945.53
37	677757.16	115332.29
38	677684.16	115669.40
39	677674.91	115712.12
40	677658.70	115786.16
41	677535.80	116275.09
42	677471.69	116521.63
43	677424.10	116751.90
44	677379.97	116909.24
45	677340.08	117051.52
46	677321.39	117118.15
47	677278.72	117236.24
48	677251.06	117306.70
49	677240.06	117361.44
50	677226.36	117487.31
51	677209.90	117618.66
52	677193.44	117774.63
53	677171.48	117870.41
54	677141.23	117936.13
55	677088.96	117996.41
56	677047.69	118023.84
57	676976.13	118037.64
58	676855.02	118037.85
59	676788.96	118035.23
60	676659.60	118032.72
61	676599.05	118032.82
62	676488.94	118008.38
63	676381.58	117981.22
64	676282.50	117975.92
65	676177.91	117987.04
66	676034.79	117998.23
67	675814.60	117998.61
68	675699.01	118020.70
69	675481.59	118081.25

Обозначение характерных точек границы	Координаты, м (система координат МСК-166 (зона 3)	
	X	Y
70	675363.26	118136.18
71	675313.73	118188.25
72	675286.26	118284.05
73	675286.28	118336.03
74	675300.10	118464.59
75	675352.44	118562.99
76	675426.79	118639.46
77	675514.88	118688.55
78	675602.97	118710.29
79	675746.08	118685.42
80	675980.00	118605.68
81	676117.61	118578.08
82	676219.45	118583.36
83	676401.11	118610.42
84	676508.48	118651.27
85	676588.33	118719.53
86	676698.47	118836.98
87	676783.85	118946.26
88	676822.43	119041.95
89	676827.97	119140.43
90	676786.75	119288.23
91	676693.22	119408.77
92	676610.67	119455.42
93	676519.87	119515.76
94	676473.11	119595.19
95	676440.12	119691.00
96	676442.92	119794.95
97	676495.30	119989.10
98	676550.41	120147.69
99	676542.23	120333.74
100	676503.78	120522.57
101	676426.85	120831.85
102	676336.15	121130.21
103	676212.41	121409.48
104	676085.90	121639.51
105	675989.60	121732.69
106	675841.00	121801.34
107	675706.15	121839.88
108	675513.51	121892.19

Обозначение характерных точек границы	Координаты, м (система координат МСК-166 (зона 3)	
	X	Y
109	675183.95	122004.88
110	675182.14	122078.63
111	675183.20	122090.55
112	675184.16	122101.40
113	675162.58	122363.33
114	675148.44	122477.28
115	675063.60	122851.47
116	675058.44	122882.43
117	675052.56	122906.46
118	675023.82	122987.03
119	675018.35	123010.76
120	675006.48	123033.35
121	675004.65	123067.19
122	674994.89	123102.06
123	674985.05	123136.05
124	674971.73	123254.06
125	674971.58	123255.36
126	674961.43	123376.58
127	674959.94	123394.43
128	674966.22	123404.21
129	674982.94	123430.26
130	675076.59	123576.20
131	675098.82	123629.23
132	675286.26	123930.80
133	675320.30	124013.07
134	675369.24	124193.98
135	675435.94	124313.26
136	675482.73	124399.31
137	675503.64	124455.01
138	675541.02	124594.34
139	675608.67	124780.01
140	675633.82	124875.97
141	675639.97	124931.92
142	675659.04	124997.39
143	675678.94	125129.53
144	675726.48	125400.71
145	675767.06	125533.40
146	675875.14	125894.45
147	675890.66	125954.07

Обозначение характерных точек границы	Координаты, м (система координат МСК-166 (зона 3)	
	X	Y
148	675836.41	126377.99
149	675793.70	126663.29
150	675780.97	126748.36
151	675775.37	126802.41
152	675734.66	127057.67
153	675685.32	127353.40
154	675640.91	127342.83
155	675561.19	127336.05
156	675382.77	127330.70
157	675299.68	127328.47
158	675301.72	127397.09
159	675292.21	127579.04
160	675258.73	127798.85
161	675214.57	127948.38
162	675117.05	128120.50
163	675050.38	128249.55
164	675028.22	128306.30
165	675016.02	128386.74
166	675036.83	128833.98
167	675045.13	129009.15
168	675065.04	129261.30
169	675076.89	129391.71
170	675093.46	129461.21
171	675102.95	129508.94
172	675140.05	129581.87
173	675148.27	129620.68
174	675149.74	129690.38
175	675136.40	129786.46
176	675104.72	129891.76
177	675075.30	129987.90
178	675066.24	130016.52
179	675044.58	130050.92
180	674981.68	130110.68
181	674958.83	130138.23
182	674929.05	130188.82
183	674883.56	130315.87
184	674836.03	130331.41
185	674789.99	130340.82
186	674753.15	130345.61

Обозначение характерных точек границы	Координаты, м (система координат МСК-166 (зона 3)	
	X	Y
187	674733.21	130351.82
188	674632.17	130421.12
189	674609.23	130442.64
190	674597.03	130462.57
191	674600.17	130476.31
192	674616.25	130516.03
193	674654.92	130601.48
194	674679.34	130710.81
195	674712.18	130764.61
196	674784.73	130866.04
197	674813.69	130891.71
198	674853.08	130920.49
199	674988.54	131007.48
200	674999.04	131018.12
201	675033.79	131035.60
202	675050.90	131048.06
203	675106.69	131092.51
204	675133.15	131128.45
205	675169.90	131182.58
206	675205.19	131248.81
207	675224.50	131272.88
208	675244.94	131298.39
209	675286.19	131343.42
210	675336.56	131388.38
211	675388.44	131433.33
212	675476.92	131503.71
213	675495.19	131512.64
214	675510.44	131523.10
215	675550.06	131548.50
216	675601.82	131569.28
217	675679.47	131604.98
218	675732.79	131634.81
219	675758.70	131651.24
220	675801.43	131687.19
221	675833.48	131717.18
222	675877.42	131697.21
223	675944.11	131671.04
224	676187.50	131633.06
225	676246.88	131630.44

Обозначение характерных точек границы	Координаты, м (система координат МСК-166 (зона 3)	
	X	Y
226	676248.95	131672.98
227	676251.29	131736.79
228	676245.67	131822.96
229	676243.18	131864.83
230	676240.16	131927.27
231	676228.30	131980.24
232	676228.62	132042.19
233	676216.96	132132.94
234	676221.37	132287.39
235	676222.56	132329.35
236	676248.88	132421.33
237	676253.65	132462.09
238	676244.71	132493.89
239	676232.92	132561.97
240	676208.86	132607.48
241	676195.37	132640.82
242	676178.80	132666.63
243	676220.19	132737.35
244	676306.05	132886.31
245	676391.23	132909.87
246	676615.76	132959.59
247	676681.66	132988.18
248	676754.86	133023.56
249	676876.41	133087.30
250	676915.61	133190.87
251	676957.96	133297.85
252	676975.70	133347.58
253	676987.99	133374.69
254	677013.95	133400.19
255	677042.87	133412.82
256	677084.08	133411.50
257	677154.19	133416.14
258	677248.24	133407.77
259	677453.28	133381.76
260	677587.72	133385.10
261	677647.82	133379.07
262	677679.61	133370.40
263	677733.06	133356.68
264	677749.67	133356.57

Обозначение характерных точек границы	Координаты, м (система координат МСК-166 (зона 3)	
	X	Y
265	677781.19	133349.75
266	677804.46	133353.73
267	677861.77	133357.48
268	677900.02	133366.33
269	677905.29	133421.69
270	678030.26	133420.86
271	678241.19	133424.43
272	678385.70	133430.09
273	678573.47	133450.35
274	678515.06	134021.25
275	678425.87	135048.77
276	678373.41	135489.82
277	678335.44	135845.61
278	678653.36	135903.04
279	679526.01	136047.76
280	679976.51	136130.78
281	680009.88	136160.32
282	680175.44	136377.52
283	680279.56	136436.36
284	680386.94	136505.10
285	680612.75	136634.25
286	680657.76	136665.37
287	680786.02	136737.29
288	680854.32	136778.18
289	680833.23	136792.38
290	680816.78	136824.73
291	680800.29	136843.86
292	680777.05	136847.32
293	680759.72	136866.45
294	680716.81	136918.00
295	680693.06	136940.89
296	680683.64	136966.59
297	680670.90	136988.58
298	680665.94	136993.16
299	680663.54	137010.13
300	680674.82	137025.35
301	680689.20	137034.76
302	680682.21	137047.61
303	680652.34	137051.54

Обозначение характерных точек границы	Координаты, м (система координат МСК-166 (зона 3)	
	X	Y
304	680641.19	137061.95
305	680628.40	137078.57
306	680619.80	137101.37
307	680620.32	137119.97
308	680626.67	137142.25
309	680626.37	137164.16
310	680602.91	137202.35
311	680595.14	137225.56
312	680586.92	137240.91
313	680561.68	137257.19
314	680544.29	137266.41
315	680527.45	137300.01
316	680514.74	137330.27
317	680496.67	137368.01
318	680472.26	137383.47
319	680450.75	137398.49
320	680434.66	137418.03
321	680423.96	137435.87
322	680417.92	137470.23
323	680401.87	137498.45
324	680390.48	137542.76
325	680375.75	137582.54
326	680377.15	137612.30
327	680380.25	137647.83
328	680377.44	137665.63
329	680372.52	137678.89
330	680340.60	137686.96
331	680325.70	137696.56
332	680315.86	137719.78
333	680310.59	137742.55
334	680293.25	137763.75
335	680250.94	137769.82
336	680214.84	137772.11
337	680206.55	137775.49
338	680193.34	137790.46
339	680181.03	137817.82
340	680170.31	137831.95
341	680167.10	137851.82
342	680167.97	137860.08

Обозначение характерных точек границы	Координаты, м (система координат МСК-166 (зона 3)	
	X	Y
343	680173.01	137869.97
344	680174.12	137922.88
345	680165.10	137945.26
346	680154.50	137980.89
347	680145.46	137999.14
348	680142.26	138021.48
349	680152.36	138046.22
350	680166.66	138081.68
351	680168.45	138105.64
352	680157.04	138145.41
353	680144.73	138174.43
354	680130.80	138209.25
355	680110.15	138228.40
356	680093.51	138223.55
357	680060.98	138194.83
358	680033.47	138175.99
359	679987.81	138176.29
360	679958.82	138190.54
361	679941.49	138210.50
362	679914.31	138252.02
363	679897.04	138283.55
364	679883.89	138310.10
365	679868.16	138319.30
366	679810.94	138332.90
367	679797.32	138347.88
368	679779.14	138364.54
369	679767.62	138383.63
370	679758.62	138409.32
371	679758.75	138434.12
372	679769.64	138452.24
373	679792.14	138466.98
374	679808.02	138486.71
375	679820.56	138501.52
376	679856.27	138502.11
377	679873.75	138510.26
378	679882.97	138527.56
379	679890.68	138570.51
380	679905.72	138589.42
381	679934.10	138616.52

Обозначение характерных точек границы	Координаты, м (система координат МСК-166 (зона 3)	
	X	Y
382	679942.58	138650.37
383	679946.69	138673.60
384	679951.94	138722.65
385	679963.03	138743.54
386	679982.08	138757.85
387	679981.82	138812.15
388	679993.60	138827.98
389	680009.65	138832.17
390	680030.71	138826.91
391	680044.59	138833.30
392	680050.83	138881.03
393	680038.04	138916.61
394	680033.83	138934.76
395	680033.27	138955.04
396	680037.76	138969.48
397	680059.77	138989.55
398	680066.45	139006.14
399	680071.77	139029.99
400	680089.49	139060.23
401	680091.17	139085.56
402	680105.17	139105.70
403	680114.00	139116.48
404	680120.94	139162.04
405	680131.31	139182.94
406	680133.57	139192.33
407	680130.80	139208.28
408	680114.25	139230.14
409	680096.20	139246.97
410	680083.20	139258.67
411	680084.18	139287.62
412	680088.60	139294.10
413	680088.69	139304.23
414	680073.46	139310.89
415	680066.96	139316.74
416	680062.77	139337.05
417	680055.63	139352.32
418	680040.44	139364.04
419	679999.70	139365.86
420	679988.89	139377.54

Обозначение характерных точек границы	Координаты, м (система координат МСК-166 (зона 3)	
	X	Y
421	679959.39	139417.63
422	679949.95	139419.89
423	679929.06	139443.97
424	679895.62	139448.62
425	679857.85	139457.65
426	679842.65	139467.93
427	679828.91	139477.47
428	679819.61	139496.37
429	679820.46	139510.12
430	679806.15	139539.21
431	679796.91	139564.64
432	679797.02	139576.95
433	679783.33	139593.00
434	679765.29	139611.26
435	679762.50	139625.77
436	679758.94	139634.49
437	679740.90	139652.03
438	679738.14	139669.43
439	679757.92	139684.46
440	679760.90	139693.84
441	679757.35	139703.29
442	679752.35	139714.19
443	679753.21	139729.39
444	679756.15	139732.98
445	679754.17	139756.17
446	679747.78	139774.33
447	679746.80	139788.09
448	679750.54	139798.92
449	679741.90	139809.86
450	679729.68	139827.34
451	679719.61	139841.19
452	679704.39	139848.57
453	679694.30	139860.25
454	679688.55	139868.99
455	679684.43	139897.98
456	679677.28	139911.80
457	679665.73	139923.49
458	679660.10	139946.71
459	679647.12	139959.86

Обозначение характерных точек границы	Координаты, м (система координат МСК-166 (зона 3)	
	X	Y
460	679622.44	139967.33
461	679607.94	139973.98
462	679608.23	139990.42
463	679623.98	140015.50
464	679624.16	140034.21
465	679615.30	140050.56
466	679612.08	140056.28
467	679614.62	140066.83
468	679616.12	140077.44
469	679636.73	140104.76
470	679655.02	140116.18
471	679674.67	140116.00
472	679692.95	140125.25
473	679694.66	140154.92
474	679686.75	140166.57
475	679664.34	140184.15
476	679649.09	140187.91
477	679637.42	140184.40
478	679630.76	140172.15
479	679619.12	140172.26
480	679611.88	140177.39
481	679605.92	140196.25
482	679601.22	140219.07
483	679604.66	140238.56
484	679610.61	140264.54
485	679623.86	140283.94
486	679627.19	140290.42
487	679624.12	140314.04
488	679618.19	140337.68
489	679635.52	140356.23
490	679669.05	140356.74
491	679692.00	140362.23
492	679707.65	140375.90
493	679705.45	140405.22
494	679694.91	140415.08
495	679678.62	140422.55
496	679671.26	140423.43
497	679667.44	140453.56
498	679681.50	140472.14

Обозначение характерных точек границы	Координаты, м (система координат МСК-166 (зона 3)	
	X	Y
499	679684.13	140493.27
500	679691.65	140511.09
501	679701.56	140522.39
502	679733.42	140519.66
503	679753.07	140522.74
504	679758.10	140536.52
505	679749.28	140556.12
506	679737.13	140570.06
507	679730.71	140584.76
508	679730.85	140601.02
509	679749.01	140620.39
510	679749.96	140635.84
511	679741.90	140648.92
512	679742.00	140660.31
513	679756.83	140673.19
514	679775.68	140678.71
515	679775.81	140694.17
516	679753.84	140706.57
517	679741.72	140722.95
518	679739.34	140731.92
519	679739.39	140736.80
520	679744.41	140750.58
521	679767.46	140768.27
522	679785.56	140781.12
523	679792.21	140793.26
524	679794.83	140812.76
525	679745.73	140808.33
526	679447.94	140791.52
527	679398.80	140783.01
528	679213.90	140771.68
529	678969.34	140764.14
530	678769.77	140757.83
531	678620.08	140751.87
532	678415.59	140744.78
533	678237.27	140738.27
534	678229.08	140736.72
535	678206.83	140737.63
536	678171.53	140739.09
537	678153.06	140739.85

Обозначение характерных точек границы	Координаты, м (система координат МСК-166 (зона 3)	
	X	Y
538	678077.41	140738.91
539	677996.00	140733.14
540	677948.59	140730.67
541	677889.65	140727.60
542	677787.53	140723.64
543	677753.87	140722.33
544	677577.17	140714.18
545	677308.86	140701.98
546	677227.12	140700.61
547	677155.08	140699.40
548	676933.48	140695.80
549	676871.67	140694.80
550	676537.35	140689.37
551	676516.59	140926.20
552	676477.95	141399.84
553	676466.45	141505.88
554	676463.01	141537.65
555	676430.65	141873.55
556	676396.49	142157.83
557	676392.59	142433.23
558	676382.29	142616.89
559	676378.97	142766.08
560	676365.69	142935.43
561	676359.41	143074.61
562	676356.35	143109.22
563	676350.61	143174.15
564	676325.90	143453.54
565	676317.42	143479.43
566	676152.57	143531.17
567	676056.12	143563.62
568	676019.82	143574.11
569	675691.81	143668.85
570	675559.36	143711.68
571	675526.25	143721.88
572	675516.17	143724.99
573	675494.30	143731.77
574	675440.17	143748.53
575	675425.46	143753.09
576	675388.01	143762.04

Обозначение характерных точек границы	Координаты, м (система координат МСК-166 (зона 3)	
	X	Y
577	675370.09	143767.17
578	675362.09	143769.46
579	675333.34	143784.07
580	675254.10	143802.02
581	675180.67	143824.22
582	675137.46	143834.66
583	675128.78	143837.22
584	674961.79	143886.50
585	674813.20	143929.33
586	674781.79	143938.38
587	674768.80	143942.52
588	674740.04	143951.67
589	674712.97	143959.28
590	674694.45	143964.48
591	674645.00	143978.38
592	674628.56	143981.21
593	674603.81	143985.47
594	674584.49	143991.85
595	674549.98	144009.38
596	674509.71	144028.40
597	674427.04	144056.63
598	674384.48	144071.17
599	674073.49	144167.30
600	674020.09	144133.15
601	673987.27	144112.17
602	673957.84	144094.68
603	673835.17	144021.80
604	673685.91	143925.68
605	673623.65	143893.27
606	673436.83	143788.89
607	673415.10	143776.19
608	673380.29	143749.27
609	673339.75	143728.13
610	672918.24	143482.53
611	672767.61	143396.45
612	672694.27	143350.08
613	672599.03	143434.55
614	672536.72	143472.06
615	672470.39	143494.06

Обозначение характерных точек границы	Координаты, м (система координат МСК-166 (зона 3)	
	X	Y
616	672405.98	143512.16
617	672339.50	143512.78
618	672186.89	143496.71
619	672004.82	143463.43
620	671802.84	143377.85
621	671640.20	143326.90
622	671511.14	143324.22
623	671401.77	143342.73
624	671275.04	143396.40
625	671166.14	143484.88
626	671106.04	143561.24
627	671056.10	143693.87
628	671031.41	143801.00
629	671024.18	143888.53
630	671048.57	144026.30
631	671098.42	144169.66
632	671163.48	144248.74
633	671290.60	144324.32
634	671484.80	144417.74
635	671604.37	144461.33
636	671759.56	144568.72
637	671914.72	144670.28
638	672028.75	144762.50
639	672105.75	144872.57
640	672135.89	144992.79
641	672162.59	145183.01
642	672165.76	145361.80
643	672124.85	145457.42
644	672010.47	145602.31
645	671967.73	145643.53
646	671919.14	145686.74
647	671796.37	145748.14
648	671681.14	145766.71
649	671600.88	145753.86
650	671536.24	145736.97
651	671459.44	145656.05
652	671425.47	145547.53
653	671383.08	145351.62
654	671327.22	145186.94

Обозначение характерных точек границы	Координаты, м (система координат МСК-166 (зона 3)	
	X	Y
655	671230.64	145073.17
656	671105.18	145025.75
657	670971.35	145042.55
658	670865.92	145064.92
659	670756.54	145081.49
660	670669.08	145160.05
661	670603.82	145268.54
662	670596.82	145300.16
663	670600.82	145358.20
664	670613.36	145399.68
665	670613.58	145431.23
666	670618.81	145458.43
667	670615.50	145502.92
668	670600.57	145534.61
669	670579.12	145563.49
670	670555.49	145588.81
671	670533.15	145592.61
672	670524.42	145581.93
673	670485.26	145735.13
674	670482.24	145867.33
675	670481.14	145993.67
676	670460.40	146106.59
677	670396.64	146219.92
678	670324.74	146286.67
679	670126.92	146381.82
680	670062.52	146399.91
681	670000.01	146408.27
682	669931.50	146397.25
683	669864.80	146364.83
684	669694.25	146300.34
685	669520.24	146301.97
686	669451.87	146312.33
687	669426.44	146310.62
688	669365.99	146334.51
689	669296.01	146395.42
690	669220.26	146469.98
691	669256.42	146548.42
692	669279.93	146598.29
693	669282.67	146604.10

Обозначение характерных точек границы	Координаты, м (система координат МСК-166 (зона 3)	
	X	Y
694	669324.89	146692.77
695	669341.24	146706.14
696	669354.95	146717.35
697	669370.72	146735.07
698	669387.04	146753.42
699	669392.78	146761.21
700	669404.59	146777.18
701	669405.78	146798.64
702	669406.89	146818.82
703	669419.64	146826.25
704	669437.59	146847.94
705	669455.66	146882.25
706	669470.48	146930.06
707	669466.61	146966.29
708	669455.89	146994.19
709	669455.43	147033.74
710	669464.94	147056.37
711	669477.81	147076.43
712	669471.14	147086.60
713	669476.51	147117.69
714	669494.39	147131.80
715	669514.05	147155.15
716	669513.65	147202.29
717	669513.28	147251.11
718	669513.08	147318.45
719	669527.78	147361.73
720	669527.93	147362.18
721	669528.11	147362.72
722	669528.82	147386.58
723	669539.07	147398.22
724	669571.20	147399.62
725	669595.41	147394.03
726	669655.02	147361.43
727	669701.12	147334.42
728	669751.88	147314.86
729	669774.23	147299.03
730	669791.46	147278.07
731	669800.31	147255.26
732	669802.64	147224.52

Обозначение характерных точек границы	Координаты, м (система координат МСК-166 (зона 3)	
	X	Y
733	669807.76	147195.65
734	669816.61	147176.09
735	669847.81	147130.92
736	669859.92	147112.28
737	669864.58	147095.99
738	669861.32	147061.07
739	669843.41	146991.29
740	669853.16	146910.78
741	669862.84	146881.49
742	669885.53	146831.02
743	669913.94	146790.51
744	669957.25	146755.58
745	669991.70	146739.28
746	670027.56	146729.97
747	670056.44	146727.17
748	670164.01	146729.97
749	670220.81	146732.76
750	670237.59	146730.43
751	670257.61	146724.85
752	670297.19	146710.88
753	670367.04	146691.32
754	670473.22	146653.13
755	670606.87	146610.76
756	670666.01	146595.85
757	670724.22	146592.13
758	670775.91	146597.25
759	670822.01	146608.89
760	670865.32	146640.56
761	670900.25	146675.02
762	670917.48	146699.70
763	670938.43	146739.28
764	670950.54	146773.74
765	670954.27	146804.94
766	670950.07	146856.63
767	670943.09	146891.09
768	670934.71	146913.45
769	670910.49	146940.92
770	670875.54	146977.51
771	670860.91	146991.28

Обозначение характерных точек границы	Координаты, м (система координат МСК-166 (зона 3)	
	X	Y
772	670834.64	147007.39
773	670813.99	147016.22
774	670787.53	147023.23
775	670766.88	147025.81
776	670745.39	147026.56
777	670637.48	147025.40
778	670580.23	147026.76
779	670482.26	147033.37
780	670437.22	147039.49
781	670402.86	147046.75
782	670346.09	147063.39
783	670280.43	147094.60
784	670238.98	147127.19
785	670183.57	147184.94
786	670143.98	147238.96
787	670112.78	147295.77
788	670102.54	147327.44
789	670100.21	147355.38
790	670102.54	147444.32
791	670109.51	147543.98
792	670122.10	147616.62
793	670137.93	147665.52
794	670162.15	147711.62
795	670180.31	147734.90
796	670210.90	147759.83
797	670260.87	147777.28
798	670299.52	147779.61
799	670343.93	147775.39
800	670361.93	147773.36
801	670412.21	147759.48
802	670476.97	147753.64
803	670530.52	147759.20
804	670570.83	147778.23
805	670635.76	147789.81
806	670709.01	147810.53
807	670759.61	147830.47
808	670777.23	147848.06
809	670804.28	147875.08
810	670825.04	147894.32

Обозначение характерных точек границы	Координаты, м (система координат МСК-166 (зона 3)	
	X	Y
811	670874.92	147946.04
812	670937.27	148009.93
813	670957.10	148039.43
814	670961.75	148052.79
815	670975.76	148080.05
816	670984.37	148129.18
817	670989.86	148179.59
818	670994.95	148253.06
819	671001.48	148282.27
820	670991.24	148322.88
821	670991.76	148376.46
822	670989.10	148390.81
823	670984.13	148414.57
824	670971.75	148441.36
825	670953.50	148476.37
826	670906.57	148542.80
827	670877.12	148571.99
828	670859.42	148587.01
829	670806.32	148629.81
830	670771.56	148648.70
831	670733.00	148658.02
832	670689.94	148662.92
833	670638.65	148662.76
834	670582.07	148685.70
835	670559.54	148698.52
836	670540.31	148709.48
837	670522.62	148730.25
838	670476.85	148765.72
839	670438.64	148801.12
840	670421.98	148816.61
841	670414.77	148823.32
842	670423.36	148857.51
843	670415.47	148896.68
844	670426.09	148926.74
845	670427.79	148960.32
846	670436.83	148970.51
847	670457.74	148997.02
848	670466.32	149031.21
849	670469.33	149057.92

Обозначение характерных точек границы	Координаты, м (система координат МСК-166 (зона 3)	
	X	Y
850	670482.56	149073.54
851	670545.37	149091.36
852	670578.60	149111.56
853	670606.37	149137.31
854	670638.20	149154.79
855	670674.98	149185.93
856	670703.42	149208.92
857	670741.04	149255.82
858	670788.07	149305.06
859	670790.32	149308.39
860	670809.57	149336.93
861	670838.70	149380.11
862	670854.32	149403.24
863	670885.09	149447.96
864	670912.69	149506.69
865	670951.95	149589.11
866	670957.52	149605.77
867	670984.06	149685.08
868	670991.05	149763.72
869	670992.38	149793.74
870	670986.65	149846.62
871	670976.23	149910.16
872	670965.66	149933.86
873	670961.60	149944.26
874	670920.63	150007.89
875	670893.96	150045.47
876	670875.42	150063.28
877	670862.12	150075.09
878	670837.04	150103.03
879	670790.78	150129.87
880	670760.26	150144.96
881	670738.08	150147.31
882	670704.22	150143.47
883	670676.61	150131.13
884	670644.77	150117.79
885	670618.57	150142.31
886	670608.46	150189.82
887	670609.75	150214.03
888	670620.40	150222.34

Обозначение характерных точек границы	Координаты, м (система координат МСК-166 (зона 3)	
	X	Y
889	670641.56	150224.21
890	670663.87	150235.55
891	670691.67	150267.89
892	670709.60	150263.48
893	670724.33	150255.95
894	670738.78	150219.98
895	670750.31	150209.32
896	670768.06	150185.95
897	670800.77	150179.27
898	670811.32	150177.04
899	670844.15	150183.00
900	670881.25	150193.12
901	670924.65	150198.96
902	670965.74	150183.76
903	671016.50	150186.36
904	671057.81	150193.28
905	671095.96	150203.39
906	671125.74	150220.96
907	671158.71	150241.67
908	671208.64	150266.39
909	671243.79	150294.44
910	671278.84	150310.91
911	671323.40	150327.27
912	671354.03	150323.77
913	671375.32	150339.33
914	671391.37	150359.17
915	671393.77	150388.63
916	671388.87	150428.71
917	671378.51	150450.95
918	671376.82	150495.20
919	671362.27	150521.69
920	671338.84	150613.59
921	671334.85	150637.86
922	671323.35	150651.68
923	671307.60	150662.38
924	671255.04	150694.56
925	671221.30	150703.36
926	671179.22	150724.89
927	671156.00	150741.77

Обозначение характерных точек границы	Координаты, м (система координат МСК-166 (зона 3)	
	X	Y
928	671099.82	150784.02
929	671078.15	150793.81
930	671006.06	150811.95
931	670941.83	150831.74
932	670861.99	150857.78
933	670834.56	150863.30
934	670815.47	150878.31
935	670795.52	150893.33
936	670774.69	150909.24
937	670747.77	150926.95
938	670729.66	150952.40
939	670707.17	150977.03
940	670694.01	150971.08
941	670680.96	150977.32
942	670669.70	150988.77
943	670661.32	151026.30
944	670664.22	151055.00
945	670669.35	151086.85
946	670698.06	151206.23
947	670722.16	151286.94
948	670726.07	151326.33
949	670721.36	151350.33
950	670679.20	151450.08
951	670662.14	151512.93
952	670668.56	151592.42
953	670670.63	151623.20
954	670675.77	151649.38
955	670690.75	151686.15
956	670710.76	151738.40
957	670740.58	151796.38
958	670759.45	151831.15
959	670781.18	151859.09
960	670840.49	151941.04
961	670892.65	151989.05
962	670947.78	152041.88
963	671005.75	152085.95
964	670998.88	152183.20
965	670995.24	152210.45
966	670997.77	152270.67

Обозначение характерных точек границы	Координаты, м (система координат МСК-166 (зона 3)	
	X	Y
967	670994.78	152313.14
968	670992.62	152343.61
969	670990.25	152400.97
970	670995.07	152496.15
971	670999.82	152556.69
972	671002.19	152614.43
973	671003.15	152714.63
974	671007.58	152892.41
975	671004.46	153038.69
976	670997.64	153223.72
977	670998.64	153327.18
978	670928.87	153376.24
979	670909.25	153408.96
980	670872.74	153425.55
981	670833.99	153464.95
982	670728.74	153544.08
983	670598.45	153644.85
984	670527.07	153703.48
985	670474.39	153738.02
986	670447.71	153760.96
987	670426.82	153782.20
988	670467.47	153834.90
989	670587.49	153970.72
990	670614.22	153991.82
991	670624.45	154005.55
992	670669.22	154064.19
993	670729.22	154130.22
994	670734.55	154138.97
995	670749.75	154163.96
996	670795.72	154216.30
997	670904.27	154340.93
998	671039.70	154495.82
999	671072.98	154531.47
1000	671092.10	154555.73
1001	671134.96	154612.13
1002	671225.43	154720.35
1003	671267.05	154766.36
1004	671308.61	154822.14
1005	671337.23	154860.53

Обозначение характерных точек границы	Координаты, м (система координат МСК-166 (зона 3)	
	X	Y
1006	671446.82	154992.21
1007	671565.20	155130.26
1008	671665.92	155250.15
1009	671665.57	155378.88
1010	671665.50	155405.95
1011	671660.81	155515.40
1012	671659.81	155560.52
1013	671630.84	155624.02
1014	671599.06	155708.52
1015	671399.90	155894.88
1016	671391.88	155933.09
1017	671385.02	155979.17
1018	671377.15	156019.77
1019	671374.06	156035.75
1020	671374.00	156054.89
1021	671373.84	156109.96
1022	671364.03	156268.96
1023	671387.01	156341.83
1024	671402.27	156386.58
1025	671412.42	156426.74
1026	671418.84	156452.21
1027	671440.83	156531.36
1028	671464.30	156615.88
1029	671484.82	156649.13
1030	671486.47	156665.43
1031	671514.67	156761.19
1032	671575.26	156970.17
1033	671580.02	156986.69
1034	671591.85	157037.19
1035	671642.71	157199.84
1036	671667.76	157298.93
1037	671671.10	157312.13
1038	671676.52	157330.24
1039	671700.80	157411.20
1040	671747.02	157573.51
1041	671789.84	157726.09
1042	671828.62	157864.07
1043	671864.78	157978.73
1044	671830.55	158001.43

Обозначение характерных точек границы	Координаты, м (система координат МСК-166 (зона 3)	
	X	Y
1045	671765.69	158055.55
1046	671709.95	158088.69
1047	671667.98	158098.50
1048	671625.88	158096.72
1049	671581.30	158083.39
1050	671562.44	158069.73
1051	671545.82	158046.77
1052	671522.18	158023.91
1053	671500.75	157989.43
1054	671484.04	157959.52
1055	671460.30	157927.39
1056	671431.96	157902.27
1057	671403.64	157879.46
1058	671375.44	157865.92
1059	671337.85	157850.19
1060	671291.04	157846.15
1061	671262.99	157846.51
1062	671228.03	157856.22
1063	671202.47	157870.45
1064	671167.61	157889.43
1065	671139.80	157910.63
1066	671104.97	157931.93
1067	671086.47	157950.70
1068	671047.20	157992.90
1069	671005.70	158044.40
1070	670957.19	158095.99
1071	670929.94	158168.15
1072	670898.19	158254.28
1073	670887.12	158310.03
1074	670875.93	158354.19
1075	670859.83	158377.56
1076	670827.50	158412.73
1077	670783.50	158450.36
1078	670741.76	158481.01
1079	670716.33	158506.82
1080	670695.45	158520.98
1081	670681.71	158534.93
1082	670660.91	158567.76
1083	670651.98	158604.94

Обозначение характерных точек границы	Координаты, м (система координат МСК-166 (зона 3)	
	X	Y
1084	670650.30	158638.02
1085	670652.68	158667.48
1086	670682.72	158843.17
1087	670690.23	158887.10
1088	670740.19	158962.91
1089	670761.54	158990.44
1090	670801.63	159020.05
1091	670829.91	159040.54
1092	670872.12	159051.58
1093	670925.99	159060.16
1094	670993.66	159047.71
1095	671033.37	159044.89
1096	671087.09	159039.57
1097	671159.35	159020.11
1098	671250.10	158981.89
1099	671338.59	158950.64
1100	671475.81	158886.33
1101	671554.94	158855.20
1102	671657.37	158814.51
1103	671748.25	158787.86
1104	671801.81	158768.65
1105	671878.85	158758.40
1106	671977.06	158759.46
1107	672063.66	158767.62
1108	672122.15	158771.51
1109	672157.22	158771.06
1110	672197.14	158786.77
1111	672234.70	158800.19
1112	672298.16	158829.50
1113	672333.49	158852.21
1114	672387.80	158900.17
1115	672416.28	158936.88
1116	672440.15	158980.59
1117	672463.84	159008.09
1118	672492.31	159044.79
1119	672511.41	159079.30
1120	672530.77	159136.97
1121	672535.96	159183.24
1122	672524.83	159232.04

Обозначение характерных точек границы	Координаты, м (система координат МСК-166 (зона 3)	
	X	Y
1123	672511.32	159278.54
1124	672490.86	159329.77
1125	672470.24	159367.11
1126	672447.38	159413.73
1127	672412.87	159462.82
1128	672329.29	159514.86
1129	672201.66	159599.89
1130	672111.02	159649.70
1131	672055.43	159694.43
1132	672006.73	159729.80
1133	671953.48	159776.82
1134	671902.47	159814.54
1135	671855.95	159835.97
1136	671783.63	159850.81
1137	671713.51	159851.70
1138	671645.72	159852.56
1139	671582.57	159851.06
1140	671515.04	159875.09
1141	671447.63	159910.70
1142	671385.04	159957.83
1143	671329.40	160000.25
1144	671264.22	160024.25
1145	671210.53	160031.88
1146	671059.65	160128.80
1147	670955.34	160208.90
1148	670913.71	160248.81
1149	670874.88	160330.40
1150	670840.73	160411.92
1151	670844.01	160495.28
1152	670879.89	160566.64
1153	670953.15	160635.21
1154	670983.88	160664.94
1155	671049.65	160691.90
1156	671108.17	160698.10
1157	671197.08	160703.92
1158	671280.76	160661.14
1159	671362.27	160632.29
1160	671445.93	160587.22
1161	671496.98	160554.13

Обозначение характерных точек границы	Координаты, м (система координат МСК-166 (зона 3)	
	X	Y
1162	671548.16	160530.31
1163	671592.26	160501.94
1164	671631.80	160482.91
1165	671694.76	160468.20
1166	671753.12	160460.51
1167	671797.75	160478.47
1168	671870.64	160514.61
1169	671920.38	160571.89
1170	671949.19	160638.71
1171	671952.60	160733.65
1172	671957.57	160759.07
1173	671909.58	160856.99
1174	671866.34	160961.80
1175	671853.28	161047.67
1176	671851.83	161126.47
1177	671866.37	161172.62
1178	671883.35	161225.69
1179	671909.51	161264.74
1180	671970.92	161319.56
1181	672060.40	161376.34
1182	672152.02	161414.54
1183	672255.43	161461.88
1184	672316.63	161498.17
1185	672356.76	161532.41
1186	672392.35	161578.29
1187	672433.45	161698.23
1188	672434.39	161781.62
1189	672423.39	161842.00
1190	672389.21	161921.21
1191	672354.83	161981.88
1192	672299.06	162012.71
1193	672201.19	162041.76
1194	672095.94	162038.48
1195	671990.27	161998.12
1196	671813.92	161910.02
1197	671677.79	161863.10
1198	671541.99	161846.30
1199	671413.36	161843.32
1200	671322.51	161872.28

Обозначение характерных точек границы	Координаты, м (система координат МСК-166 (зона 3)	
	X	Y
1201	671262.12	161907.80
1202	671227.53	161949.94
1203	671165.24	162024.87
1204	671121.90	162120.42
1205	671136.12	162203.55
1206	671166.12	162271.84
1207	671204.59	162306.76
1208	671276.51	162338.98
1209	671319.27	162362.75
1210	671400.16	162397.06
1211	671492.14	162426.78
1212	671587.38	162451.34
1213	671658.37	162495.34
1214	671705.82	162534.56
1215	671752.88	162580.33
1216	671803.53	162652.87
1217	671848.77	162712.04
1218	671869.76	162756.11
1219	671888.60	162824.56
1220	671900.81	162897.54
1221	671899.34	162931.15
1222	671851.70	163007.30
1223	671782.81	163097.30
1224	671740.21	163117.27
1225	671639.15	163140.00
1226	671584.91	163139.27
1227	671544.65	163135.41
1228	671506.52	163122.66
1229	671477.30	163109.78
1230	671450.15	163085.78
1231	671418.50	163057.42
1232	671411.42	163030.91
1233	671399.81	163000.04
1234	671392.76	162967.46
1235	671380.06	162931.34
1236	671370.89	162898.64
1237	671361.84	162874.57
1238	671349.07	162833.27
1239	671325.83	162792.12

Обозначение характерных точек границы	Координаты, м (система координат МСК-166 (зона 3)	
	X	Y
1240	671302.60	162749.25
1241	671277.88	162725.40
1242	671251.28	162691.22
1243	671226.42	162657.01
1244	671192.90	162626.38
1245	671163.04	162607.79
1246	671126.16	162585.85
1247	671089.48	162577.73
1248	671061.61	162576.41
1249	671016.29	162573.60
1250	670978.18	162586.24
1251	670929.73	162607.68
1252	670907.47	162633.92
1253	670887.00	162663.60
1254	670868.52	162710.53
1255	670860.28	162743.48
1256	670866.22	162793.52
1257	670884.24	162836.47
1258	670897.06	162881.23
1259	670904.64	162924.33
1260	670913.91	162963.95
1261	670921.56	163012.22
1262	670918.97	163074.49
1263	670905.95	163138.63
1264	670899.71	163188.83
1265	670886.44	163235.70
1266	670874.70	163266.98
1267	670869.78	163287.79
1268	670842.66	163340.03
1269	670818.98	163388.75
1270	670789.83	163420.29
1271	670764.08	163446.58
1272	670729.90	163469.96
1273	670621.01	163507.73
1274	670539.04	163514.94
1275	670472.14	163512.88
1276	670358.92	163460.19
1277	670303.70	163394.41
1278	670271.35	163324.01

Обозначение характерных точек границы	Координаты, м (система координат МСК-166 (зона 3)	
	X	Y
1279	670226.06	163200.22
1280	670148.57	163016.39
1281	670121.75	162966.65
1282	670089.71	162916.99
1283	670045.45	162865.78
1284	670006.66	162831.76
1285	669953.95	162797.95
1286	669911.85	162776.09
1287	669855.90	162759.59
1288	669808.79	162753.36
1289	669758.39	162759.27
1290	669704.55	162768.69
1291	669654.44	162795.33
1292	669614.70	162816.64
1293	669587.22	162842.96
1294	669539.35	162901.63
1295	669433.93	162969.52
1296	669355.09	162982.72
1297	669224.66	163002.69
1298	669154.77	163003.70
1299	669133.41	163008.47
1300	669062.23	163023.32
1301	668992.75	163034.68
1302	668923.54	163065.06
1303	668880.37	163089.87
1304	668844.23	163119.77
1305	668818.59	163152.98
1306	668793.02	163191.37
1307	668781.32	163226.10
1308	668773.43	163283.25
1309	668774.15	163333.37
1310	668783.49	163378.17
1311	668801.56	163424.58
1312	668828.44	163477.77
1313	668860.61	163536.08
1314	668896.11	163583.96
1315	668928.23	163638.81
1316	668962.22	163702.27
1317	668989.04	163752.01

Обозначение характерных точек границы	Координаты, м (система координат МСК-166 (зона 3)	
	X	Y
1318	669012.51	163810.43
1319	669023.55	163851.76
1320	669025.83	163889.75
1321	669026.25	163919.13
1322	669021.52	163953.76
1323	668999.62	164005.93
1324	668982.81	164047.65
1325	668969.40	164084.14
1326	668949.32	164141.46
1327	668939.52	164186.54
1328	668926.41	164243.77
1329	668923.91	164312.94
1330	668923.13	164380.35
1331	668939.90	164457.89
1332	668964.69	164486.92
1333	669008.75	164524.31
1334	669052.69	164553.06
1335	669092.95	164568.04
1336	669133.03	164570.92
1337	669173.07	164570.35
1338	669195.70	164570.03
1339	669221.74	164564.47
1340	669247.77	164558.91
1341	669273.79	164551.62
1342	669313.31	164531.30
1343	669449.73	164505.20
1344	669552.76	164482.60
1345	669622.87	164496.69
1346	669670.82	164497.76
1347	669740.00	164509.39
1348	669801.86	164517.52
1349	669853.26	164556.44
1350	669890.01	164586.56
1351	669923.24	164625.74
1352	669951.17	164674.02
1353	669975.58	164729.55
1354	669994.51	164783.36
1355	670004.49	164846.32
1356	670005.14	164893.18

Обозначение характерных точек границы	Координаты, м (система координат МСК-166 (зона 3)	
	X	Y
1357	670003.83	164927.45
1358	669988.61	165006.99
1359	669965.70	165055.99
1360	669937.45	165112.28
1361	669910.64	165143.30
1362	669863.91	165176.43
1363	669829.56	165187.74
1364	669811.43	165189.80
1365	669775.17	165193.93
1366	669749.78	165196.10
1367	669706.10	165189.50
1368	669664.19	165179.29
1369	669587.66	165162.36
1370	669561.03	165153.97
1371	669532.95	165145.12
1372	669501.98	165138.35
1373	669458.35	165135.37
1374	669405.67	165134.32
1375	669365.68	165131.29
1376	669316.68	165133.80
1377	669264.03	165134.55
1378	669214.93	165129.85
1379	669174.80	165117.80
1380	669131.00	165102.20
1381	669103.38	165075.56
1382	669074.37	165041.66
1383	668843.04	164806.59
1384	668816.70	164784.95
1385	668776.40	164759.76
1386	668718.11	164732.84
1387	668657.94	164713.88
1388	668619.93	164708.48
1389	668574.01	164709.14
1390	668522.10	164709.88
1391	668480.29	164718.41
1392	668418.75	164743.08
1393	668367.18	164767.60
1394	668311.87	164810.02
1395	668254.74	164864.36

Обозначение характерных точек границы	Координаты, м (система координат МСК-166 (зона 3)	
	X	Y
1396	668203.63	164920.59
1397	668172.42	164972.57
1398	668149.20	165024.44
1399	668142.20	165093.92
1400	668145.33	165173.16
1401	668149.91	165214.70
1402	668172.89	165285.75
1403	668223.87	165360.34
1404	668272.69	165423.07
1405	668341.75	165505.33
1406	668392.67	165575.96
1407	668433.64	165648.71
1408	668449.90	165668.30
1409	668496.69	165729.08
1410	668511.59	165794.28
1411	668513.20	165907.24
1412	668510.09	165968.73
1413	668511.61	166075.74
1414	668525.11	166182.59
1415	668532.02	166232.29
1416	668576.16	166343.31
1417	668629.11	166433.07
1418	668715.41	166516.33
1419	668786.09	166561.41
1420	668858.27	166582.18
1421	668918.18	166583.30
1422	668967.82	166562.77
1423	669013.31	166532.38
1424	669064.76	166499.93
1425	669126.00	166453.46
1426	669177.20	166403.18
1427	669224.57	166364.84
1428	669278.11	166338.30
1429	669321.72	166315.87
1430	669365.33	166293.44
1431	669401.07	166279.06
1432	669446.81	166266.51
1433	669508.59	166257.69
1434	669554.39	166249.11

Обозначение характерных точек границы	Координаты, м (система координат МСК-166 (зона 3)	
	X	Y
1435	669596.31	166248.51
1436	669642.31	166253.80
1437	669688.32	166259.08
1438	669736.45	166274.25
1439	669784.56	166287.44
1440	669822.75	166304.73
1441	669862.96	166323.98
1442	669897.23	166347.27
1443	669933.56	166374.50
1444	669978.13	166419.45
1445	670014.52	166450.64
1446	670048.94	166483.85
1447	670095.44	166524.81
1448	670139.90	166561.83
1449	670172.30	166593.08
1450	670203.06	166650.12
1451	670227.61	166691.40
1452	670242.32	166742.72
1453	670256.83	166780.18
1454	670269.51	166829.55
1455	670273.96	166861.20
1456	670280.51	166900.75
1457	670280.82	166922.55
1458	670281.55	166974.07
1459	670279.93	166999.87
1460	670264.58	167043.69
1461	670252.99	167071.61
1462	670243.63	167115.35
1463	670224.20	167153.29
1464	670200.90	167199.20
1465	670159.82	167259.26
1466	670126.45	167299.39
1467	670096.79	167319.64
1468	670041.37	167354.13
1469	669991.66	167368.71
1470	669937.81	167373.45
1471	669887.73	167362.27
1472	669861.67	167354.72
1473	669807.68	167349.55

Обозначение характерных точек границы	Координаты, м (система координат МСК-166 (зона 3)	
	X	Y
1474	669731.96	167360.54
1475	669658.24	167371.51
1476	669598.49	167382.28
1477	669512.79	167393.41
1478	669451.10	167408.17
1479	669395.34	167418.88
1480	669357.58	167431.32
1481	669325.75	167439.70
1482	669307.93	167449.87
1483	669280.32	167474.05
1484	669237.86	167555.92
1485	669200.54	167710.34
1486	669195.88	167809.99
1487	669210.07	167869.51
1488	669229.08	167942.57
1489	669267.69	167989.59
1490	669298.68	168062.49
1491	669335.38	168115.48
1492	669342.13	168168.90
1493	669347.68	168277.84
1494	669358.96	168368.86
1495	669393.77	168429.80
1496	669414.27	168467.18
1497	669440.66	168498.51
1498	669473.09	168531.75
1499	669515.39	168556.91
1500	669563.51	168572.08
1501	669605.67	168587.33
1502	669669.70	168596.32
1503	669735.77	168609.25
1504	669799.69	168610.32
1505	669835.79	168621.69
1506	669877.85	168631.00
1507	669916.07	168650.28
1508	669946.66	168695.43
1509	669961.14	168730.90
1510	669959.60	168762.64
1511	669947.99	168788.57
1512	669930.50	168822.52

Обозначение характерных точек границы	Координаты, м (система координат МСК-166 (зона 3)	
	X	Y
1513	669915.09	168862.38
1514	669891.48	168886.51
1515	669859.85	168908.76
1516	669832.10	168923.03
1517	669794.25	168929.52
1518	669752.33	168930.12
1519	669714.42	168932.65
1520	669644.66	168941.57
1521	669582.92	168952.37
1522	669545.05	168956.88
1523	669517.15	168961.24
1524	669464.80	168976.92
1525	669383.86	169056.54
1526	669364.11	169124.72
1527	669354.89	169156.53
1528	669348.39	169237.62
1529	669351.53	169302.29
1530	669371.10	169361.75
1531	669373.75	169436.19
1532	669378.18	169537.04
1533	669355.68	169602.69
1534	669298.99	169667.11
1535	669257.39	169703.87
1536	669187.92	169731.58
1537	669124.76	169751.47
1538	669040.44	169744.42
1539	668966.72	169708.48
1540	668928.26	169673.35
1541	668881.79	169634.38
1542	668779.45	169553.78
1543	668681.89	169522.07
1544	668568.05	169495.84
1545	668450.77	169489.34
1546	668287.39	169515.96
1547	668227.62	169548.60
1548	668153.54	169597.74
1549	668120.91	169665.02
1550	668106.52	169728.97
1551	668100.05	169797.20

Обозначение характерных точек границы	Координаты, м (система координат МСК-166 (зона 3)	
	X	Y
1552	668105.27	169875.94
1553	668133.22	169965.26
1554	668151.50	170046.77
1555	668190.34	170142.82
1556	668251.43	170292.03
1557	668279.64	170403.83
1558	668274.65	170542.59
1559	668256.37	170658.74
1560	668217.19	170796.29
1561	668162.07	170872.86
1562	668089.07	170942.74
1563	668002.29	171004.07
1564	667896.03	171046.56
1565	667782.73	171069.15
1566	667684.42	171070.68
1567	667595.11	171069.99
1568	667490.02	171080.31
1569	667348.78	171143.70
1570	667238.34	171246.47
1571	667122.66	171383.30
1572	667010.44	171479.94
1573	666915.46	171545.00
1574	666798.46	171566.35
1575	666678.19	171534.47
1576	666605.00	171497.60
1577	666536.63	171438.76
1578	666478.82	171366.17
1579	666413.12	171232.91
1580	666357.49	171100.02
1581	666291.78	170966.74
1582	666227.72	170899.99
1583	666143.13	170856.00
1584	666094.99	170848.43
1585	666001.21	170853.22
1586	665932.22	170873.17
1587	665876.82	170908.45
1588	665759.64	171000.22
1589	665672.34	171055.24
1590	665567.37	171117.92

Обозначение характерных точек границы	Координаты, м (система координат МСК-166 (зона 3)	
	X	Y
1591	665442.80	171165.80
1592	665298.83	171192.85
1593	665147.49	171201.51
1594	665038.66	171203.64
1595	664951.87	171208.58
1596	664897.50	171208.63
1597	664846.42	171228.95
1598	664793.97	171287.47
1599	664733.82	171392.06
1600	664706.93	171467.62
1601	664696.97	171545.27
1602	664689.46	171619.13
1603	664711.92	171699.91
1604	664736.78	171763.37
1605	664791.91	171833.01
1606	664859.01	171880.26
1607	664903.60	171914.53
1608	664942.54	171984.99
1609	664942.03	172029.41
1610	664933.58	172066.18
1611	664882.21	172138.52
1612	664818.40	172176.50
1613	664695.91	172222.45
1614	664567.97	172252.09
1615	664446.57	172267.86
1616	664195.20	172313.20
1617	664103.18	172352.18
1618	664044.98	172402.46
1619	663992.38	172465.02
1620	663951.72	172532.02
1621	663943.74	172605.67
1622	663934.83	172690.18
1623	663945.64	172746.64
1624	663988.84	172843.51
1625	664060.74	172916.57
1626	664159.06	172982.54
1627	664254.94	173060.49
1628	664313.47	173112.96
1629	664364.67	173201.39

Обозначение характерных точек границы	Координаты, м (система координат МСК-166 (зона 3)	
	X	Y
1630	664409.17	173317.86
1631	664421.00	173449.79
1632	664412.49	173564.28
1633	664336.39	173707.89
1634	664271.30	173781.88
1635	664198.01	173803.62
1636	664085.02	173809.63
1637	663984.60	173801.98
1638	663890.21	173794.56
1639	663791.97	173819.33
1640	663726.32	173839.23
1641	663688.85	173877.56
1642	663639.53	173948.28
1643	663601.33	174015.49
1644	663577.60	174078.04
1645	663556.17	174146.10
1646	663540.57	174230.72
1647	663527.52	174340.84
1648	663534.88	174471.75
1649	663541.87	174577.10
1650	663527.92	174701.66
1651	663499.21	174809.80
1652	663467.42	174855.83
1653	663402.20	174905.70
1654	663348.90	174930.94
1655	663295.46	174943.99
1656	663256.42	174949.06
1657	663197.12	174943.32
1658	663151.10	174927.38
1659	663101.95	174885.96
1660	663091.47	174855.03
1661	663082.04	174818.54
1662	663085.76	174762.96
1663	663106.09	174696.04
1664	663137.45	174618.95
1665	663198.97	174565.25
1666	663243.27	174517.49
1667	663262.10	174452.58
1668	663258.71	174361.75

Обозначение характерных точек границы	Координаты, м (система координат МСК-166 (зона 3)	
	X	Y
1669	663240.96	174279.04
1670	663207.09	174232.59
1671	663177.50	174191.96
1672	663115.50	174150.75
1673	663075.56	174131.38
1674	662993.49	174092.69
1675	662916.76	174070.50
1676	662846.99	174028.55
1677	662789.04	173927.11
1678	662781.91	173885.52
1679	662779.64	173816.78
1680	662769.95	173747.16
1681	662761.26	173697.19
1682	662752.44	173644.76
1683	662770.31	173609.42
1684	662793.32	173554.14
1685	662823.58	173496.03
1686	662848.62	173456.65
1687	662874.40	173421.17
1688	662895.46	173368.11
1689	662929.74	173300.40
1690	662949.34	173263.46
1691	662963.39	173227.15
1692	662980.24	173191.92
1693	662995.36	173153.92
1694	663017.55	173101.39
1695	663033.05	173050.10
1696	663043.20	173015.51
1697	663048.03	172959.92
1698	663042.51	172922.26
1699	663024.63	172880.90
1700	663011.04	172846.14
1701	662992.50	172797.03
1702	662969.84	172730.34
1703	662914.11	172655.83
1704	662837.40	172604.74
1705	662727.72	172574.62
1706	662637.36	172567.35
1707	662548.64	172570.20

Обозначение характерных точек границы	Координаты, м (система координат МСК-166 (зона 3)	
	X	Y
1708	662485.57	172588.07
1709	662438.29	172614.56
1710	662392.17	172665.27
1711	662361.69	172728.62
1712	662349.32	172792.62
1713	662355.05	172857.27
1714	662374.47	172906.03
1715	662391.79	172947.95
1716	662405.89	172997.68
1717	662418.97	173056.33
1718	662437.89	173134.88
1719	662467.37	173262.08
1720	662461.82	173360.56
1721	662447.74	173451.14
1722	662433.96	173506.87
1723	662406.81	173602.27
1724	662337.98	173668.27
1725	662262.26	173701.80
1726	662207.23	173719.96
1727	662158.60	173728.28
1728	662069.59	173739.18
1729	661967.09	173733.48
1730	661895.75	173735.09
1731	661824.03	173718.46
1732	661781.19	173690.24
1733	661742.45	173634.23
1734	661708.21	173580.36
1735	661689.81	173541.79
1736	661658.51	173497.86
1737	661594.53	173393.39
1738	661551.14	173324.12
1739	661523.63	173272.36
1740	661509.56	173223.74
1741	661502.28	173180.54
1742	661498.23	173129.53
1743	661491.94	173077.45
1744	661483.28	173014.30
1745	661470.36	172966.76
1746	661454.04	172917.05

Обозначение характерных точек границы	Координаты, м (система координат МСК-166 (зона 3)	
	X	Y
1747	661439.06	172882.88
1748	661417.17	172834.36
1749	661395.42	172794.73
1750	661372.00	172757.35
1751	661346.95	172723.31
1752	661290.53	172680.89
1753	661239.79	172646.16
1754	661218.42	172635.39
1755	661169.78	172591.73
1756	661084.27	172546.42
1757	661011.20	172513.16
1758	660961.77	172492.83
1759	660930.41	172487.77
1760	660899.07	172482.71
1761	660843.21	172483.58
1762	660791.91	172489.92
1763	660719.55	172508.81
1764	660653.99	172535.38
1765	660609.67	172562.72
1766	660556.56	172601.29
1767	660509.14	172647.55
1768	660481.79	172690.17
1769	660455.88	172756.08
1770	660438.79	172815.18
1771	660433.73	172854.14
1772	660432.07	172897.46
1773	660435.86	172929.60
1774	660443.95	172949.45
1775	660468.93	172977.93
1776	660496.16	173009.70
1777	660509.71	173019.49
1778	660525.54	173034.78
1779	660553.66	173047.67
1780	660595.18	173062.56
1781	660654.73	173087.16
1782	660708.58	173104.10
1783	660744.53	173119.08
1784	660791.73	173139.44
1785	660830.00	173159.94

Обозначение характерных точек границы	Координаты, м (система координат МСК-166 (зона 3)	
	X	Y
1786	660887.34	173187.91
1787	660911.06	173206.41
1788	660938.16	173228.20
1789	660975.50	173263.14
1790	661003.91	173298.23
1791	661027.88	173335.61
1792	661048.52	173375.25
1793	661062.38	173408.35
1794	661084.17	173450.20
1795	661102.59	173490.99
1796	661115.33	173525.21
1797	661121.44	173562.86
1798	661094.38	173586.61
1799	661065.64	173677.78
1800	661041.41	173733.11
1801	660957.13	173865.30
1802	660828.52	173948.09
1803	660742.02	174001.37
1804	660641.89	174042.08
1805	660528.94	174034.22
1806	660482.90	174026.51
1807	660413.36	173999.86
1808	660334.58	173950.70
1809	660273.02	173926.34
1810	660217.29	173908.23
1811	660173.32	173898.59
1812	660125.26	173890.82
1813	660063.78	173864.45
1814	660014.44	173836.50
1815	659973.50	173811.70
1816	659937.28	173776.73
1817	659848.47	173635.18
1818	659822.77	173565.79
1819	659801.96	173472.40
1820	659797.59	173369.53
1821	659791.51	173258.56
1822	659799.82	173161.72
1823	659778.47	173101.94
1824	659757.27	173063.41

Обозначение характерных точек границы	Координаты, м (система координат МСК-166 (зона 3)	
	X	Y
1825	659729.95	173024.98
1826	659672.36	172979.24
1827	659609.21	172935.82
1828	659563.05	172909.89
1829	659518.12	172891.72
1830	659474.44	172883.52
1831	659440.93	172884.03
1832	659408.54	172884.55
1833	659377.31	172888.37
1834	659349.44	172893.24
1835	659290.72	172908.09
1836	659181.38	172959.16
1837	659144.96	172996.43
1838	659076.84	173066.16
1839	658939.13	173215.85
1840	658820.39	173395.08
1841	658683.55	173547.02
1842	658570.54	173665.81
1843	658480.16	173771.32
1844	658376.91	173842.12
1845	658262.75	173880.31
1846	658145.16	173902.28
1847	658046.89	173890.71
1848	657896.99	173859.13
1849	657782.75	173814.85
1850	657647.23	173747.45
1851	657545.75	173657.20
1852	657495.07	173554.69
1853	657472.30	173454.13
1854	657440.60	173459.16
1855	657421.76	173461.85
1856	656776.34	173597.35
1857	656764.03	173599.08
1858	656763.44	173575.76
1859	656760.59	173401.85
1860	656742.82	173320.95
1861	656669.96	173316.60
1862	656618.26	173302.63
1863	656496.68	173281.76

Обозначение характерных точек границы	Координаты, м (система координат МСК-166 (зона 3)	
	X	Y
1864	656400.14	173269.45
1865	656292.68	173260.16
1866	656184.67	173239.82
1867	656084.87	173236.30
1868	655916.54	173263.30
1869	655836.91	173346.39
1870	655728.48	173449.21
1871	655624.24	173548.20
1872	655525.30	173667.49
1873	655368.22	173947.82
1874	655275.66	174113.68
1875	655185.14	174166.81
1876	655077.66	174187.11
1877	654992.98	174190.12
1878	654903.18	174166.75
1879	654826.91	174103.60
1880	654760.46	174011.63
1881	654728.76	173933.88
1882	654695.07	173849.14
1883	654684.25	173758.11
1884	654699.27	173676.08
1885	654734.64	173588.74
1886	654778.27	173495.65
1887	654836.18	173397.03
1888	654868.19	173323.21
1889	654866.60	173218.49
1890	654853.55	173137.87
1891	654805.21	173081.75
1892	654738.12	173043.10
1893	654647.83	173033.81
1894	654562.92	173042.84
1895	654515.15	173083.43
1896	654495.83	173135.11
1897	654447.48	173200.29
1898	654371.20	173296.40
1899	654279.36	173396.17
1900	654178.74	173478.15
1901	654075.21	173528.80
1902	653987.44	173561.90

Обозначение характерных точек границы	Координаты, м (система координат МСК-166 (зона 3)	
	X	Y
1903	653924.43	173577.77
1904	653856.63	173575.91
1905	653874.23	173671.63
1906	653901.96	173712.90
1907	653932.83	173750.26
1908	653979.15	173806.30
1909	654011.47	173859.82
1910	654038.36	173924.22
1911	654040.68	173971.64
1912	654035.00	174017.76
1913	654020.33	174061.53
1914	653989.77	174127.90
1915	653950.81	174203.03
1916	653910.82	174279.13
1917	653867.56	174333.98
1918	653812.36	174357.16
1919	653768.82	174363.65
1920	653722.73	174356.96
1921	653675.22	174334.11
1922	653638.86	174306.92
1923	653610.55	174256.28
1924	653580.30	174201.81
1925	653539.90	174120.80
1926	653483.95	174052.34
1927	653437.89	173989.26
1928	653395.57	173933.36
1929	653356.23	173879.59
1930	653306.85	173824.45
1931	653260.06	173781.49
1932	653214.12	173770.77
1933	653156.59	173774.75
1934	653108.92	173784.11
1935	653078.28	173796.10
1936	653030.12	173819.54
1937	652975.82	173872.97
1938	652936.39	173905.80
1939	652900.76	173916.60
1940	652843.18	173921.58
1941	652821.12	173946.98

Обозначение характерных точек границы	Координаты, м (система координат МСК-166 (зона 3)	
	X	Y
1942	652790.43	174072.74
1943	652780.80	174144.90
1944	652796.46	174184.74
1945	652789.08	174306.31
1946	652774.85	174380.32
1947	652718.00	174505.15
1948	652655.92	174607.65
1949	652633.06	174683.36
1950	652580.03	174757.99
1951	652455.38	174864.27
1952	652389.35	174908.22
1953	652310.56	174915.47
1954	652204.17	174905.60
1955	652116.46	174880.29
1956	652047.03	174842.96
1957	651984.73	174793.48
1958	651934.80	174748.37
1959	651890.61	174675.64
1960	651835.16	174571.40
1961	651804.88	174496.19
1962	651789.61	174445.55
1963	651852.90	174308.28
1964	650994.79	174363.03
1965	650457.92	174397.29
1966	649692.29	174503.34
1967	648977.80	174593.27
1968	648438.70	174603.53
1969	648069.82	174560.07
1970	648057.95	173674.46
1971	647384.41	173575.15
1972	647140.43	173453.71
1973	647079.64	173424.81
1974	646866.87	173319.82
1975	646211.18	172954.36
1976	646050.70	173794.27
1977	645114.53	174518.61
1978	644753.54	174136.85
1979	644679.82	174058.88
1980	644547.64	173919.10

Обозначение характерных точек границы	Координаты, м (система координат МСК-166 (зона 3)	
	X	Y
1981	644516.23	173885.88
1982	644259.16	173614.02
1983	643371.89	173393.34
1984	642404.11	173157.55
1985	642108.94	173031.92
1986	641972.93	172974.06
1987	641804.59	172902.59
1988	641361.40	172917.99
1989	640750.06	172995.31
1990	640653.28	173008.15
1991	640645.18	172994.74
1992	640638.60	172987.53
1993	640633.32	172981.51
1994	640632.89	172971.52
1995	640636.21	172961.38
1996	640646.97	172949.67
1997	640657.64	172935.45
1998	640664.44	172918.90
1999	640671.40	172906.09
2000	640675.74	172890.90
2001	640675.31	172880.92
2002	640674.88	172870.95
2003	640664.29	172857.65
2004	640657.55	172846.69
2005	640648.25	172834.58
2006	640645.11	172819.72
2007	640648.16	172803.33
2008	640653.86	172790.59
2009	640668.38	172778.71
2010	640687.69	172761.62
2011	640703.41	172748.44
2012	640714.06	172734.22
2013	640719.77	172721.47
2014	640721.79	172710.14
2015	640721.36	172700.15
2016	640717.17	172690.33
2017	640702.00	172687.25
2018	640687.98	172681.59
2019	640674.06	172678.45

Обозначение характерных точек границы	Координаты, м (система координат МСК-166 (зона 3)	
	X	Y
2020	640666.34	172673.79
2021	640662.38	172668.95
2022	640659.45	172659.08
2023	640660.16	172646.54
2024	640668.16	172628.69
2025	640674.84	172609.64
2026	640676.47	172589.58
2027	640678.43	172576.99
2028	640681.58	172563.11
2029	640688.56	172550.29
2030	640692.96	172536.35
2031	640695.08	172527.52
2032	640693.34	172516.34
2033	640684.06	172504.22
2034	640678.30	172486.99
2035	640673.80	172469.68
2036	640672.76	172445.96
2037	640671.91	172426.01
2038	640671.31	172412.27
2039	640677.01	172399.52
2040	640683.81	172382.98
2041	640690.72	172368.92
2042	640696.06	172347.45
2043	640701.11	172319.71
2044	640706.45	172298.24
2045	640712.17	172256.73
2046	640721.31	172236.33
2047	640732.73	172210.83
2048	640741.97	172192.92
2049	640741.16	172174.21
2050	640738.07	172160.60
2051	640733.61	172144.54
2052	640729.00	172124.73
2053	640727.70	172094.78
2054	640730.30	172068.42
2055	640734.19	172041.99
2056	640738.21	172019.32
2057	640743.55	171997.83
2058	640749.20	171983.83

Обозначение характерных точек границы	Координаты, м (система координат МСК-166 (зона 3)	
	X	Y
2059	640761.11	171969.56
2060	640779.28	171955.03
2061	640789.93	171940.82
2062	640795.59	171926.83
2063	640794.94	171911.85
2064	640788.42	171877.12
2065	640787.50	171855.90
2066	640786.91	171842.18
2067	640791.32	171828.23
2068	640798.01	171809.20
2069	640821.82	171780.66
2070	640843.41	171758.47
2071	640852.77	171743.06
2072	640855.93	171729.17
2073	640855.33	171715.45
2074	640854.68	171700.48
2075	640856.70	171689.14
2076	640867.46	171677.42
2077	640887.04	171666.57
2078	640910.09	171649.31
2079	640930.64	171632.17
2080	640946.68	171626.48
2081	640965.00	171615.68
2082	640973.38	171606.58
2083	640973.06	171599.08
2084	640972.19	171579.12
2085	640975.12	171560.24
2086	640975.56	171541.46
2087	640977.37	171525.14
2088	640980.57	171512.49
2089	640983.35	171489.87
2090	640985.15	171473.53
2091	640989.56	171459.59
2092	640996.58	171448.04
2093	641009.35	171424.98
2094	641022.13	171401.93
2095	641028.92	171385.38
2096	641032.20	171373.99
2097	641031.56	171359.02

Обозначение характерных точек границы	Координаты, м (система координат МСК-166 (зона 3)	
	X	Y
2098	641027.09	171342.96
2099	641018.89	171327.06
2100	641008.19	171311.27
2101	641002.59	171297.77
2102	640998.14	171281.70
2103	641001.19	171265.31
2104	641006.90	171252.57
2105	641016.52	171243.38
2106	641027.51	171236.66
2107	641040.99	171229.83
2108	641056.97	171222.89
2109	641072.79	171212.20
2110	641079.97	171204.40
2111	641081.81	171189.31
2112	641084.60	171166.69
2113	641088.85	171120.25
2114	641025.25	171066.33
2115	640974.37	171008.66
2116	640894.03	170873.65
2117	640858.98	170845.16
2118	640827.45	170811.52
2119	640790.93	170778.10
2120	640771.04	170752.71
2121	640739.53	170719.07
2122	640710.18	170677.83
2123	640683.22	170633.99
2124	640656.93	170576.37
2125	640636.12	170529.77
2126	640614.97	170475.67
2127	640586.68	170429.39
2128	640568.81	170392.67
2129	640534.04	170334.87
2130	640461.05	170234.61
2131	640348.44	170128.06
2132	640294.00	170086.73
2133	640209.53	170017.96
2134	640130.98	169970.17
2135	640062.78	169929.41
2136	639976.61	169879.46

Обозначение характерных точек границы	Координаты, м (система координат МСК-166 (зона 3)	
	X	Y
2137	639912.53	169847.28
2138	639825.60	169808.59
2139	639755.38	169779.17
2140	639708.16	169759.98
2141	639665.84	169738.09
2142	639608.40	169714.36
2143	639549.70	169690.68
2144	639486.49	169678.44
2145	639406.23	169678.17
2146	639356.23	169681.58
2147	639317.71	169689.49
2148	639264.49	169705.53
2149	639220.69	169736.15
2150	639162.23	169776.14
2151	639104.48	169832.33
2152	639060.03	169876.70
2153	639019.48	169924.67
2154	638968.05	169981.83
2155	638944.20	170039.05
2156	638924.55	170077.36
2157	638904.56	170136.89
2158	638890.30	170183.72
2159	638874.38	170250.59
2160	638862.83	170302.28
2161	638846.36	170359.73
2162	638865.78	170414.04
2163	638862.98	170465.52
2164	638864.39	170498.03
2165	638872.38	170566.58
2166	638882.55	170627.52
2167	638928.56	170733.25
2168	638982.47	170847.42
2169	639012.32	170898.73
2170	639058.56	170980.65
2171	639101.09	171035.18
2172	639147.22	171085.80
2173	639180.56	171130.70
2174	639201.42	171177.39
2175	639229.25	171211.25

Обозначение характерных точек границы	Координаты, м (система координат МСК-166 (зона 3)	
	X	Y
2176	639295.28	171286.07
2177	639351.48	171337.49
2178	639425.90	171403.17
2179	639505.48	171472.38
2180	639579.95	171539.30
2181	639637.53	171593.17
2182	639690.36	171653.51
2183	639742.16	171718.92
2184	639777.83	171759.96
2185	639812.48	171806.06
2186	639844.45	171848.52
2187	639860.02	171889.18
2188	639870.47	171927.56
2189	639872.74	171980.08
2190	639870.58	172014.06
2191	639869.32	172062.09
2192	639854.76	172114.48
2193	639829.06	172189.56
2194	639810.22	172279.06
2195	639794.12	172337.21
2196	639783.25	172377.58
2197	639765.25	172435.06
2198	639731.94	172505.61
2199	639690.90	172569.18
2200	639645.42	172618.22
2201	639530.92	172712.57
2202	639449.00	172777.58
2203	639407.25	172828.23
2204	639358.53	172891.73
2205	639316.82	172943.64
2206	639253.71	173022.78
2207	639196.16	173085.40
2208	639126.19	173151.07
2209	639063.29	173206.40
2210	639009.71	173245.05
2211	638965.95	173278.27
2212	638904.10	173328.54
2213	638851.83	173368.39
2214	638791.07	173414.86

Обозначение характерных точек границы	Координаты, м (система координат МСК-166 (зона 3)	
	X	Y
2215	638737.50	173453.51
2216	638691.12	173484.32
2217	638638.32	173511.67
2218	638583.11	173541.61
2219	638521.81	173575.58
2220	638450.31	173606.24
2221	638393.58	173629.99
2222	638330.65	173655.26
2223	638267.49	173675.53
2224	638192.90	173692.55
2225	638122.06	173709.39
2226	638051.93	173713.68
2227	637971.88	173720.90
2228	637923.17	173726.77
2229	637868.73	173745.42
2230	637804.11	173760.74
2231	637701.12	173789.00
2232	637618.08	173813.89
2233	637491.11	173839.42
2234	637388.95	173857.63
2235	637305.52	173873.77
2236	637228.53	173893.39
2237	637174.65	173895.73
2238	637115.84	173900.77
2239	637041.74	173900.23
2240	636951.30	173899.12
2241	636895.26	173909.36
2242	636798.44	173924.69
2243	636728.70	173931.91
2244	636642.54	173930.12
2245	636565.32	173935.70
2246	636491.66	173937.78
2247	636421.38	173933.97
2248	636367.80	173924.73
2249	636320.78	173914.47
2250	636240.41	173922.39
2251	636206.06	173941.41
2252	636109.77	174008.21
2253	636018.22	174068.55

Обозначение характерных точек границы	Координаты, м (система координат МСК-166 (зона 3)	
	X	Y
2254	635943.88	174120.61
2255	635885.46	174163.22
2256	635838.43	174207.86
2257	635786.32	174251.45
2258	635733.84	174286.28
2259	635669.65	174311.62
2260	635595.11	174329.87
2261	635526.52	174340.36
2262	635456.59	174349.66
2263	635377.59	174351.80
2264	635264.31	174345.45
2265	635187.49	174340.01
2266	635093.23	174337.83
2267	634999.29	174343.14
2268	634918.05	174351.67
2269	634838.32	174366.39
2270	634746.19	174384.16
2271	634676.49	174398.46
2272	634604.79	174424.11
2273	634551.98	174451.45
2274	634496.11	174495.19
2275	634450.55	174544.77
2276	634404.26	174606.90
2277	634352.43	174685.55
2278	634318.36	174739.64
2279	634275.73	174799.10
2280	634232.56	174846.08
2281	634197.79	174883.92
2282	634150.37	174919.78
2283	634096.53	174952.18
2284	634029.51	174970.11
2285	633972.29	174982.61
2286	633928.16	174978.25
2287	633883.75	174967.65
2288	633841.65	174951.94
2289	633801.77	174929.86
2290	633755.95	174886.74
2291	633717.45	174838.31
2292	633691.58	174791.83

Обозначение характерных точек границы	Координаты, м (система координат МСК-166 (зона 3)	
	X	Y
2293	633657.11	174720.67
2294	633618.44	174639.66
2295	633583.16	174549.74
2296	633553.13	174435.80
2297	633531.25	174336.53
2298	633508.63	174258.75
2299	633469.12	174183.28
2300	633440.57	174129.39
2301	633388.03	174063.19
2302	633334.55	173978.59
2303	633308.80	173907.34
2304	633284.89	173823.71
2305	633275.68	173739.31
2306	633271.51	173657.14
2307	633259.49	173565.51
2308	633255.56	173507.93
2309	633215.17	173444.55
2310	633183.58	173382.02
2311	633162.59	173351.93
2312	633139.95	173331.30
2313	633090.01	173279.60
2314	633038.86	173229.20
2315	632978.18	173161.67
2316	632927.20	173115.04
2317	632863.62	173067.67
2318	632818.30	173035.82
2319	632771.62	173001.50
2320	632723.19	172956.01
2321	632683.71	172913.87
2322	632647.86	172869.08
2323	632610.02	172806.83
2324	632566.50	172729.79
2325	632525.06	172642.65
2326	632484.56	172547.95
2327	632448.52	172462.98
2328	632413.59	172404.52
2329	632369.94	172343.99
2330	632335.50	172295.33
2331	632255.60	172223.14

Обозначение характерных точек границы	Координаты, м (система координат МСК-166 (зона 3)	
	X	Y
2332	632213.63	172195.75
2333	632149.26	172169.12
2334	632092.55	172135.25
2335	632013.23	172101.11
2336	631935.05	172064.40
2337	631865.96	172034.83
2338	631775.58	172006.17
2339	631718.55	171993.61
2340	631568.81	171986.30
2341	631482.34	171990.05
2342	631373.15	171991.02
2343	631319.40	171997.61
2344	631237.72	172011.59
2345	631184.43	172027.82
2346	631111.77	172049.95
2347	631062.59	172069.36
2348	631013.46	172092.81
2349	630968.08	172116.11
2350	630919.33	172148.31
2351	630896.53	172171.88
2352	630834.05	172234.79
2353	630762.00	172308.15
2354	630686.84	172396.70
2355	630584.06	172512.78
2356	630544.60	172557.14
2357	630500.80	172616.73
2358	630457.85	172667.51
2359	630423.35	172739.25
2360	630383.12	172861.63
2361	630361.71	172966.45
2362	630346.52	173078.74
2363	630340.45	173141.73
2364	630328.05	173202.47
2365	630299.95	173306.55
2366	630269.25	173408.23
2367	630228.70	173485.24
2368	630177.32	173572.77
2369	630113.75	173668.34
2370	630078.60	173725.05

Обозначение характерных точек границы	Координаты, м (система координат МСК-166 (зона 3)	
	X	Y
2371	630043.38	173780.51
2372	630014.42	173835.70
2373	629997.94	173909.36
2374	629969.52	174014.51
2375	629944.30	174127.24
2376	629914.30	174245.20
2377	629897.09	174311.17
2378	629880.16	174383.39
2379	629856.42	174443.38
2380	629833.56	174494.55
2381	629791.44	174564.11
2382	629768.09	174604.01
2383	629730.10	174653.30
2384	629685.81	174701.64
2385	629649.56	174716.36
2386	629580.94	174745.68
2387	629524.97	174757.13
2388	629399.98	174765.92
2389	629347.72	174753.82
2390	629285.39	174737.30
2391	629221.15	174707.35
2392	629142.01	174674.48
2393	629064.51	174625.53
2394	628985.13	174587.74
2395	628906.67	174568.36
2396	628816.55	174537.26
2397	628688.20	174479.83
2398	628609.19	174449.38
2399	628513.42	174403.83
2400	628423.79	174357.96
2401	628363.35	174330.28
2402	628271.82	174295.57
2403	628205.69	174278.96
2404	628150.03	174267.58
2405	628100.13	174273.50
2406	628063.03	174285.14
2407	628022.44	174303.20
2408	627978.46	174330.17
2409	627922.03	174358.97

Обозначение характерных точек границы	Координаты, м (система координат МСК-166 (зона 3)	
	X	Y
2410	627874.05	174379.86
2411	627846.52	174381.05
2412	627811.47	174382.56
2413	627768.22	174368.14
2414	627732.16	174345.86
2415	627689.45	174315.09
2416	627653.93	174276.49
2417	627630.10	174247.42
2418	627599.27	174201.08
2419	627563.15	174148.71
2420	627535.04	174078.42
2421	627513.11	174006.61
2422	627489.05	173913.58
2423	627469.05	173799.05
2424	627455.80	173695.51
2425	627441.77	173632.13
2426	627428.45	173585.05
2427	627401.14	173533.55
2428	627364.58	173500.01
2429	627297.90	173465.27
2430	627222.60	173434.65
2431	627166.70	173430.55
2432	627108.31	173418.74
2433	627032.61	173405.38
2434	626968.32	173374.20
2435	626916.60	173348.54
2436	626848.73	173295.41
2437	626787.21	173252.78
2438	626728.79	173235.23
2439	626674.55	173227.55
2440	626610.18	173217.78
2441	626548.37	173209.17
2442	626459.31	173208.01
2443	626408.06	173211.48
2444	626338.58	173228.28
2445	626306.58	173242.20
2446	626266.21	173265.26
2447	626224.92	173295.92
2448	626187.57	173331.39

Обозначение характерных точек границы	Координаты, м (система координат МСК-166 (зона 3)	
	X	Y
2449	626155.46	173371.67
2450	626119.97	173420.87
2451	626103.00	173462.99
2452	626087.59	173512.58
2453	626079.20	173579.42
2454	626077.40	173653.52
2455	626089.39	173757.11
2456	626101.51	173805.51
2457	626117.98	173867.52
2458	626128.36	173933.55
2459	626131.40	174003.65
2460	626124.80	174054.12
2461	626113.36	174108.55
2462	626088.40	174161.58
2463	626074.51	174202.87
2464	626049.46	174242.26
2465	626012.51	174289.63
2466	625981.12	174325.66
2467	625915.59	174367.10
2468	625870.66	174402.58
2469	625814.38	174432.49
2470	625775.02	174456.62
2471	625716.89	174474.32
2472	625655.34	174497.11
2473	625586.04	174512.93
2474	625497.74	174542.00
2475	625416.38	174562.11
2476	625343.84	174586.70
2477	625314.02	174607.10
2478	625228.53	174569.36
2479	625201.09	174523.84
2480	625060.25	174290.81
2481	625006.20	174203.53
2482	624749.74	173788.29
2483	624494.74	173334.03
2484	624123.53	172650.00
2485	624072.98	172556.82
2486	623746.61	171955.39
2487	623408.52	171319.02

Обозначение характерных точек границы	Координаты, м (система координат МСК-166 (зона 3)	
	X	Y
2488	623382.23	171269.63
2489	623007.41	170588.09
2490	622967.91	170520.13
2491	622934.56	170456.05
2492	622764.74	170129.66
2493	622767.00	169826.64
2494	622769.29	169513.85
2495	622769.97	169419.00
2496	622770.74	169310.70
2497	622774.70	168794.83
2498	622748.34	167925.20
2499	622745.18	167795.03
2500	622742.57	167685.76
2501	622733.32	167304.79
2502	622715.69	166623.96
2503	622362.08	166627.74
2504	621837.14	166634.57
2505	621735.98	166630.37
2506	621484.94	166634.77
2507	621457.48	166635.29
2508	621339.84	166637.37
2509	621145.64	166638.79
2510	620854.55	166640.19
2511	620288.77	166639.39
2512	619735.55	166636.58
2513	619552.32	166639.35
2514	619375.49	166635.05
2515	619213.10	166624.27
2516	619161.11	166624.84
2517	619052.73	166627.36
2518	619033.19	166603.30
2519	618976.53	166533.31
2520	618951.11	166501.76
2521	619272.57	166256.33
2522	619221.58	166060.64
2523	619217.95	165939.66
2524	619216.61	165894.72
2525	619177.56	165633.49
2526	619134.21	165353.71

Обозначение характерных точек границы	Координаты, м (система координат МСК-166 (зона 3)	
	X	Y
2527	619112.15	165211.34
2528	619089.42	165064.20
2529	619035.86	164717.93
2530	619027.37	164660.95
2531	618998.59	164466.22
2532	618962.51	164222.51
2533	618946.06	164113.28
2534	618913.12	163894.16
2535	618907.06	163854.13
2536	618855.97	163514.79
2537	618836.15	163384.82
2538	618804.05	163174.68
2539	618792.17	163098.73
2540	618787.10	163066.35
2541	618764.14	162918.21
2542	618717.86	162826.09
2543	618685.20	162761.20
2544	618672.28	162461.49
2545	618654.33	162440.13
2546	618576.30	162349.37
2547	618526.82	162288.52
2548	618353.22	162082.16
2549	618224.01	161928.59
2550	618179.74	161927.95
2551	617870.31	161923.06
2552	617780.14	161920.53
2553	617470.57	162074.77
2554	617447.58	162086.22
2555	617307.06	162156.28
2556	616813.38	162402.40
2557	616619.77	162495.65
2558	616403.94	162599.68
2559	616253.30	162672.30
2560	616075.06	162758.22
2561	615998.84	162794.89
2562	615990.55	162800.71
2563	615944.82	162832.36
2564	615795.72	162906.72
2565	615629.70	162989.44

Обозначение характерных точек границы	Координаты, м (система координат МСК-166 (зона 3)	
	X	Y
2566	615651.73	162799.03
2567	615663.07	162733.95
2568	615666.36	162714.78
2569	615692.92	162562.18
2570	615710.59	162461.16
2571	615720.71	162402.72
2572	615725.12	162374.74
2573	615759.72	162150.69
2574	615776.70	162041.46
2575	615810.32	161825.57
2576	615826.59	161721.44
2577	615836.35	161696.26
2578	615935.02	161443.07
2579	615951.12	161401.54
2580	615962.04	161066.92
2581	615911.38	160756.62
2582	615869.01	160497.07
2583	615811.08	160143.03
2584	615800.23	160075.96
2585	615784.94	160019.42
2586	615773.16	159975.73
2587	615701.58	159710.44
2588	615316.76	159129.95
2589	615563.82	158726.78
2590	615585.57	158683.36
2591	615728.71	158396.65
2592	615733.25	158387.55
2593	615796.03	158261.78
2594	615814.66	158224.36
2595	615854.09	158145.33
2596	615921.06	158011.12
2597	616056.11	157740.71
2598	616096.95	157595.71
2599	616385.13	156570.55
2600	616298.26	156521.65
2601	616257.99	156499.80
2602	615914.11	156309.46
2603	615799.46	156249.71
2604	615583.52	156129.45

Обозначение характерных точек границы	Координаты, м (система координат МСК-166 (зона 3)	
	X	Y
2605	615479.08	156076.34
2606	615064.95	155865.64
2607	614888.32	155775.01
2608	614515.46	155584.72
2609	613859.84	155250.07
2610	613806.79	155222.43
2611	613700.27	155163.91
2612	613653.35	155138.15
2613	613598.96	155110.41
2614	613424.33	155021.40
2615	613347.08	154981.79
2616	613295.53	154955.32
2617	613246.72	154930.60
2618	613218.13	154915.58
2619	613150.14	154881.70
2620	613078.40	154843.95
2621	612986.29	154795.75
2622	612285.86	152160.11
2623	611900.32	150713.80
2624	611144.98	149915.34
2625	611557.54	149151.56
2626	611745.49	148809.27
2627	611970.02	148386.54
2628	612247.54	148284.35
2629	614594.07	147521.21
2630	614616.03	147536.63
2631	614634.29	147553.46
2632	614649.19	147579.23
2633	614650.27	147604.35
2634	614656.14	147624.23
2635	614662.88	147635.27
2636	614682.01	147643.26
2637	614695.87	147645.17
2638	614719.42	147639.12
2639	614730.35	147631.10
2640	614741.11	147619.31
2641	614762.04	147610.85
2642	614777.05	147610.21
2643	614788.62	147617.26

Обозначение характерных точек границы	Координаты, м (система координат МСК-166 (зона 3)	
	X	Y
2644	614803.95	147624.14
2645	614815.75	147636.22
2646	614821.12	147644.80
2647	614834.55	147665.61
2648	614848.74	147675.06
2649	614863.96	147679.44
2650	614882.77	147679.89
2651	614896.90	147688.08
2652	614908.81	147702.67
2653	614932.94	147710.43
2654	614946.69	147709.84
2655	614965.56	147711.55
2656	614977.19	147719.85
2657	614990.13	147729.36
2658	614997.03	147744.16
2659	615008.89	147757.49
2660	615015.57	147767.26
2661	615025.73	147770.60
2662	615030.73	147770.38
2663	615045.52	147764.71
2664	615064.28	147763.90
2665	615079.45	147767.03
2666	615085.54	147762.98
2667	615093.96	147755.07
2668	615095.97	147743.66
2669	615096.63	147729.79
2670	615107.66	147724.28
2671	615125.17	147723.52
2672	615135.33	147726.86
2673	615144.67	147740.29
2674	615150.33	147755.15
2675	615155.93	147768.76
2676	615160.00	147776.13
2677	615168.76	147775.75
2678	615173.48	147769.25
2679	615174.47	147762.92
2680	615174.04	147752.87
2681	615178.70	147745.12
2682	615190.99	147739.55

Обозначение характерных точек границы	Координаты, м (система координат МСК-166 (зона 3)	
	X	Y
2683	615191.86	147730.71
2684	615193.83	147718.04
2685	615197.26	147710.34
2686	615198.01	147698.98
2687	615205.45	147697.40
2688	615211.60	147694.63
2689	615219.26	147698.06
2690	615223.07	147699.16
2691	615233.02	147697.47
2692	615243.02	147697.04
2693	615250.47	147695.45
2694	615257.97	147695.13
2695	615261.88	147698.74
2696	615272.05	147702.08
2697	615281.99	147700.39
2698	615293.03	147694.88
2699	615305.21	147686.81
2700	615316.41	147685.06
2701	615325.17	147684.68
2702	615334.19	147690.59
2703	615344.51	147697.69
2704	615355.82	147698.46
2705	615363.32	147698.14
2706	615368.00	147690.38
2707	615380.40	147687.33
2708	615395.40	147686.68
2709	615407.91	147686.14
2710	615411.65	147685.98
2711	615411.43	147680.96
2712	615411.00	147670.91
2713	615410.41	147657.09
2714	615409.59	147638.25
2715	615415.03	147619.14
2716	615428.62	147614.78
2717	615442.54	147617.95
2718	615451.88	147631.39
2719	615463.52	147639.70
2720	615473.68	147643.03
2721	615480.74	147632.66

Обозначение характерных точек границы	Координаты, м (система координат МСК-166 (зона 3)	
	X	Y
2722	615492.49	147614.53
2723	615492.87	147594.38
2724	615503.10	147570.04
2725	615516.42	147559.39
2726	615527.73	147560.17
2727	615533.21	147571.24
2728	615536.48	147588.73
2729	615548.05	147595.78
2730	615559.25	147594.04
2731	615568.98	147587.32
2732	615579.96	147580.55
2733	615600.57	147564.56
2734	615615.52	147562.66
2735	615639.17	147559.12
2736	615651.39	147552.30
2737	615657.21	147541.98
2738	615666.13	147516.43
2739	615691.57	147496.46
2740	615716.09	147484.07
2741	615732.61	147489.65
2742	615749.36	147500.26
2743	615765.56	147498.30
2744	615775.57	147497.86
2745	615782.80	147491.26
2746	615782.32	147479.95
2747	615776.92	147471.38
2748	615768.06	147469.25
2749	615761.54	147463.23
2750	615761.11	147453.19
2751	615773.23	147443.86
2752	615790.46	147436.82
2753	615809.06	147432.24
2754	615823.84	147426.57
2755	615828.63	147421.33
2756	615828.19	147411.28
2757	615819.05	147402.86
2758	615811.01	147390.63
2759	615807.92	147376.91
2760	615814.45	147353.99

Обозначение характерных точек границы	Координаты, м (система координат МСК-166 (зона 3)	
	X	Y
2761	615830.04	147338.21
2762	615844.62	147327.52
2763	615845.11	147309.87
2764	615846.68	147288.42
2765	615861.58	147256.32
2766	615888.54	147242.56
2767	615906.05	147241.81
2768	615921.43	147249.96
2769	615938.94	147249.20
2770	615967.43	147241.68
2771	615978.89	147246.21
2772	615988.14	147257.14
2773	615997.70	147275.60
2774	616000.58	147284.29
2775	616012.00	147287.56
2776	616030.48	147280.48
2777	616045.43	147278.57
2778	616063.15	147282.84
2779	616080.06	147297.21
2780	616091.74	147306.77
2781	616111.91	147309.67
2782	616132.02	147311.33
2783	616154.31	147334.27
2784	616163.00	147361.57
2785	616167.57	147380.26
2786	616174.60	147397.57
2787	616191.11	147403.15
2788	616205.03	147406.32
2789	616223.23	147421.89
2790	616226.33	147435.60
2791	616236.93	147448.99
2792	616245.90	147453.64
2793	616262.21	147454.18
2794	616267.00	147448.94
2795	616264.00	147437.76
2796	616261.02	147426.56
2797	616261.72	147413.94
2798	616280.48	147413.13
2799	616293.14	147416.36

Обозначение характерных точек границы	Координаты, м (система координат МСК-166 (зона 3)	
	X	Y
2800	616299.66	147422.36
2801	616316.30	147430.46
2802	616327.71	147433.74
2803	616342.60	147430.58
2804	616354.84	147423.76
2805	616355.49	147409.89
2806	616349.14	147407.65
2807	616340.22	147404.26
2808	616327.44	147398.53
2809	616319.40	147386.28
2810	616326.41	147374.66
2811	616338.48	147364.07
2812	616355.88	147360.80
2813	616377.14	147359.89
2814	616394.85	147364.15
2815	616402.62	147370.10
2816	616410.73	147383.59
2817	616411.17	147393.64
2818	616415.29	147402.27
2819	616425.25	147400.59
2820	616435.24	147400.16
2821	616446.66	147403.43
2822	616459.59	147412.94
2823	616472.69	147426.22
2824	616478.13	147436.05
2825	616471.07	147446.42
2826	616462.59	147453.08
2827	616457.69	147455.80
2828	616464.38	147465.58
2829	616473.35	147470.23
2830	616481.06	147474.93
2831	616483.99	147484.87
2832	616490.74	147495.90
2833	616502.16	147499.18
2834	616522.49	147505.86
2835	616541.35	147507.56
2836	616557.98	147515.65
2837	616580.00	147532.32
2838	616603.32	147550.19

Обозначение характерных точек границы	Координаты, м (система координат МСК-166 (зона 3)	
	X	Y
2839	616628.71	147557.90
2840	616650.23	147563.27
2841	616668.99	147562.45
2842	616674.42	147572.29
2843	616675.99	147579.76
2844	616668.98	147591.39
2845	616669.36	147600.18
2846	616681.38	147617.29
2847	616685.95	147635.96
2848	616690.40	147652.13
2849	616699.96	147670.59
2850	616725.30	147677.04
2851	616741.82	147682.62
2852	616753.40	147689.68
2853	616763.78	147698.03
2854	616771.55	147703.99
2855	616783.13	147711.04
2856	616783.62	147722.35
2857	616785.36	147733.60
2858	616794.54	147743.27
2859	616804.98	147752.88
2860	616817.65	147756.11
2861	616825.37	147760.81
2862	616829.39	147766.93
2863	616833.90	147784.34
2864	616843.19	147796.53
2865	616857.87	147817.29
2866	616868.53	147831.93
2867	616881.51	147842.69
2868	616895.27	147842.09
2869	616907.45	147834.02
2870	616914.24	147817.37
2871	616921.20	147804.49
2872	616925.66	147791.71
2873	616935.50	147787.51
2874	616944.42	147790.90
2875	616947.35	147800.84
2876	616947.90	147813.40
2877	616947.46	147832.29

Обозначение характерных точек границы	Координаты, м (система координат МСК-166 (зона 3)	
	X	Y
2878	616948.06	147846.11
2879	616953.55	147857.20
2880	616966.05	147856.66
2881	616972.03	147850.11
2882	616976.49	147837.33
2883	616978.60	147828.43
2884	616990.68	147817.84
2885	617006.45	147805.84
2886	617019.65	147792.68
2887	617030.25	147777.12
2888	617045.74	147758.84
2889	617050.10	147743.56
2890	617054.12	147720.72
2891	617072.12	147702.32
2892	617082.77	147688.02
2893	617083.64	147679.18
2894	617085.28	147658.98
2895	617089.41	147638.66
2896	617094.03	147629.66
2897	617126.81	147605.59
2898	617149.97	147590.75
2899	617169.81	147586.12
2900	617180.04	147590.71
2901	617190.58	147602.83
2902	617203.52	147612.34
2903	617211.67	147627.09
2904	617219.88	147643.09
2905	617231.19	147643.87
2906	617243.69	147643.33
2907	617265.92	147636.07
2908	617283.10	147627.77
2909	617291.38	147616.10
2910	617294.74	147578.20
2911	617303.06	147567.77
2912	617316.76	147565.92
2913	617333.34	147572.76
2914	617345.84	147572.22
2915	617351.82	147565.66
2916	617352.74	147558.08

Обозначение характерных точек границы	Координаты, м (система координат МСК-166 (зона 3)	
	X	Y
2917	617345.84	147543.28
2918	617346.61	147531.92
2919	617352.42	147521.60
2920	617362.42	147521.17
2921	617369.87	147519.58
2922	617379.93	147520.41
2923	617381.56	147529.15
2924	617383.36	147541.66
2925	617384.05	147557.98
2926	617390.69	147566.51
2927	617396.56	147557.44
2928	617399.66	147542.20
2929	617409.23	147531.72
2930	617416.78	147532.66
2931	617428.04	147532.17
2932	617437.12	147539.33
2933	617445.05	147549.06
2934	617452.87	147556.26
2935	617488.10	147559.77
2936	617527.19	147565.64
2937	617549.15	147581.04
2938	617572.90	147608.97
2939	617589.53	147617.05
2940	617605.85	147617.61
2941	617629.71	147619.09
2942	617636.50	147631.39
2943	617657.43	147651.87
2944	617674.50	147670.01
2945	617677.66	147684.98
2946	617678.63	147707.58
2947	617684.22	147721.19
2948	617700.92	147730.54
2949	617730.16	147740.59
2950	617740.87	147756.48
2951	617761.63	147773.21
2952	617791.70	147773.17
2953	617808.11	147776.23
2954	617825.94	147783.01
2955	617856.60	147796.78

Обозначение характерных точек границы	Координаты, м (система координат МСК-166 (зона 3)	
	X	Y
2956	617876.61	147795.92
2957	617905.21	147790.91
2958	617931.19	147783.49
2959	617945.11	147786.67
2960	617966.58	147790.77
2961	617994.30	147794.61
2962	618018.06	147793.58
2963	618047.19	147801.14
2964	618074.21	147817.58
2965	618098.45	147827.86
2966	618117.21	147827.05
2967	618133.08	147817.56
2968	618141.19	147802.11
2969	618150.81	147792.88
2970	618174.40	147788.09
2971	618198.21	147788.32
2972	618207.45	147799.25
2973	618213.32	147819.13
2974	618222.18	147821.26
2975	618239.74	147821.76
2976	618251.42	147831.32
2977	618264.58	147845.85
2978	618278.93	147859.07
2979	618296.49	147859.57
2980	618308.67	147851.50
2981	618328.18	147810.38
2982	618334.27	147777.40
2983	618333.13	147751.03
2984	618330.74	147724.70
2985	618323.57	147703.63
2986	618311.67	147689.04
2987	618307.16	147671.61
2988	618306.50	147656.54
2989	618312.16	147642.46
2990	618323.25	147638.20
2991	618337.01	147637.60
2992	618358.32	147637.94
2993	618372.34	147643.63
2994	618384.85	147643.09

Обозначение характерных точек границы	Координаты, м (система координат МСК-166 (зона 3)	
	X	Y
2995	618392.24	147640.25
2996	618393.27	147635.17
2997	618395.06	147618.74
2998	618398.17	147603.51
2999	618402.67	147591.98
3000	618398.60	147584.61
3001	618397.73	147564.51
3002	618398.38	147550.64
3003	618408.12	147543.93
3004	618418.12	147543.49
3005	618426.92	147544.37
3006	618437.42	147555.25
3007	618448.72	147556.03
3008	618461.17	147554.22
3009	618479.87	147552.15
3010	618494.17	147564.12
3011	618500.98	147576.41
3012	618514.99	147582.10
3013	618533.74	147581.29
3014	618548.75	147580.64
3015	618565.66	147566.07
3016	618577.40	147547.94
3017	618585.44	147531.23
3018	618589.74	147514.69
3019	618589.04	147498.36
3020	618585.82	147482.14
3021	618585.01	147463.30
3022	618587.95	147444.29
3023	618598.77	147433.76
3024	618606.38	147435.95
3025	618606.98	147449.77
3026	618612.62	147464.62
3027	618619.15	147470.63
3028	618630.57	147473.92
3029	618645.57	147473.27
3030	618660.46	147470.11
3031	618660.19	147463.84
3032	618659.54	147448.76
3033	618652.85	147438.98

Обозначение характерных точек границы	Координаты, м (система координат МСК-166 (зона 3)	
	X	Y
3034	618657.43	147428.71
3035	618671.67	147410.48
3036	618687.60	147402.24
3037	618718.37	147389.58
3038	618731.09	147394.07
3039	618752.35	147393.15
3040	618781.33	147396.93
3041	618792.73	147400.21
3042	618799.53	147412.51
3043	618809.09	147430.96
3044	618821.05	147446.81
3045	618821.65	147460.62
3046	618812.57	147482.41
3047	618813.17	147496.22
3048	618814.90	147507.48
3049	618823.76	147509.62
3050	618834.96	147507.87
3051	618850.94	147500.88
3052	618858.45	147500.56
3053	618866.23	147506.52
3054	618870.35	147515.15
3055	618876.12	147532.52
3056	618880.84	147554.96
3057	618887.59	147566.00
3058	618909.38	147577.63
3059	618928.62	147588.13
3060	618943.03	147602.61
3061	618958.41	147610.75
3062	618967.39	147615.39
3063	618979.67	147609.83
3064	618991.63	147596.73
3065	618998.80	147588.87
3066	619020.55	147599.26
3067	619033.70	147613.79
3068	619034.14	147623.84
3069	619034.41	147630.12
3070	619036.36	147646.40
3071	619047.35	147668.57
3072	619071.91	147686.39

Обозначение характерных точек границы	Координаты, м (система координат МСК-166 (зона 3)	
	X	Y
3073	619097.52	147699.12
3074	619124.31	147710.54
3075	619153.13	147710.56
3076	619180.64	147709.37
3077	619207.70	147698.13
3078	619232.33	147688.26
3079	619245.60	147676.36
3080	619251.15	147659.77
3081	619260.49	147644.26
3082	619268.82	147633.83
3083	619277.57	147633.45
3084	619287.67	147635.54
3085	619290.67	147646.73
3086	619292.35	147656.73
3087	619294.31	147673.00
3088	619299.69	147681.58
3089	619300.07	147690.37
3090	619295.50	147700.63
3091	619294.85	147714.50
3092	619295.50	147729.57
3093	619301.32	147748.19
3094	619314.25	147757.70
3095	619324.31	147758.53
3096	619331.81	147758.20
3097	619343.18	147760.23
3098	619348.33	147763.78
3099	619347.46	147772.63
3100	619345.46	147784.04
3101	619348.28	147791.46
3102	619357.52	147802.39
3103	619374.59	147820.53
3104	619397.75	147834.63
3105	619419.49	147845.01
3106	619442.21	147849.07
3107	619457.21	147848.42
3108	619467.38	147851.76
3109	619476.19	147852.63
3110	619480.65	147868.80
3111	619487.50	147882.34

Обозначение характерных точек границы	Координаты, м (система координат МСК-166 (зона 3)	
	X	Y
3112	619495.54	147894.58
3113	619503.32	147900.54
3114	619513.42	147902.62
3115	619523.21	147897.16
3116	619535.49	147891.61
3117	619547.56	147881.01
3118	619555.99	147873.10
3119	619564.58	147868.94
3120	619580.72	147865.73
3121	619590.41	147857.76
3122	619593.99	147853.83
3123	619595.02	147848.77
3124	619594.64	147839.97
3125	619590.41	147828.82
3126	619583.78	147820.30
3127	619579.75	147814.18
3128	619579.31	147804.13
3129	619585.24	147796.32
3130	619591.49	147796.06
3131	619602.75	147795.57
3132	619613.83	147791.31
3133	619625.15	147792.09
3134	619630.64	147803.18
3135	619644.72	147810.11
3136	619656.07	147812.14
3137	619667.27	147810.40
3138	619681.90	147800.96
3139	619691.35	147787.96
3140	619700.17	147759.90
3141	619711.00	147749.37
3142	619715.93	147747.90
3143	619723.43	147747.57
3144	619729.03	147761.17
3145	619732.07	147773.63
3146	619740.06	147784.60
3147	619751.48	147787.89
3148	619759.42	147797.61
3149	619751.11	147808.04
3150	619742.68	147815.95

Обозначение характерных точек границы	Координаты, м (система координат МСК-166 (зона 3)	
	X	Y
3151	619740.55	147824.84
3152	619747.02	147829.61
3153	619754.79	147835.56
3154	619771.11	147836.11
3155	619781.10	147835.68
3156	619788.55	147834.10
3157	619794.48	147826.30
3158	619795.40	147818.70
3159	619794.97	147808.66
3160	619797.15	147801.01
3161	619813.40	147800.31
3162	619822.15	147799.93
3163	619830.03	147808.40
3164	619841.45	147811.68
3165	619847.37	147803.88
3166	619846.83	147791.31
3167	619846.40	147781.26
3168	619849.60	147768.55
3169	619855.80	147767.02
3170	619863.04	147760.41
3171	619866.57	147755.22
3172	619871.03	147742.45
3173	619875.91	147739.72
3174	619884.62	147738.08
3175	619890.76	147735.31
3176	619897.99	147728.70
3177	619907.72	147721.98
3178	619913.59	147712.92
3179	619913.10	147701.62
3180	619911.20	147686.60
3181	619910.88	147679.07
3182	619915.33	147666.29
3183	619922.40	147655.92
3184	619928.43	147650.62
3185	619928.11	147643.09
3186	619926.48	147634.36
3187	619930.67	147615.29
3188	619936.59	147607.49
3189	619950.24	147604.38

Обозначение характерных точек границы	Координаты, м (система координат МСК-166 (зона 3)	
	X	Y
3190	619960.24	147603.95
3191	619967.90	147607.39
3192	619977.80	147604.45
3193	619990.31	147603.91
3194	620003.95	147600.80
3195	620016.66	147605.28
3196	620033.09	147608.35
3197	620051.83	147607.54
3198	620070.48	147604.21
3199	620085.92	147613.61
3200	620100.27	147626.84
3201	620105.76	147637.93
3202	620106.64	147658.02
3203	620101.08	147674.62
3204	620108.86	147680.58
3205	620116.36	147680.26
3206	620123.70	147676.17
3207	620127.18	147669.72
3208	620133.16	147663.17
3209	620140.45	147657.82
3210	620150.44	147657.39
3211	620158.38	147667.12
3212	620151.58	147683.77
3213	620151.04	147700.15
3214	620156.48	147709.98
3215	620167.73	147709.50
3216	620176.32	147705.34
3217	620182.47	147702.56
3218	620192.47	147702.13
3219	620202.79	147709.23
3220	620215.73	147718.74
3221	620233.40	147721.76
3222	620240.90	147721.43
3223	620249.49	147717.28
3224	620254.28	147712.04
3225	620249.05	147707.23
3226	620241.12	147697.51
3227	620229.49	147689.20
3228	620220.30	147679.54

Обозначение характерных точек границы	Координаты, м (система координат МСК-166 (зона 3)	
	X	Y
3229	620211.01	147667.36
3230	620211.77	147656.00
3231	620216.61	147652.02
3232	620224.98	147642.84
3233	620238.79	147643.50
3234	620251.62	147650.50
3235	620267.05	147659.90
3236	620283.52	147664.22
3237	620295.22	147673.79
3238	620309.62	147688.26
3239	620318.47	147690.39
3240	620324.73	147690.12
3241	620334.63	147687.18
3242	620342.94	147676.76
3243	620355.45	147676.21
3244	620365.61	147679.55
3245	620382.02	147682.61
3246	620393.39	147684.64
3247	620404.70	147685.40
3248	620419.54	147680.99
3249	620431.61	147670.40
3250	620442.69	147666.15
3251	620454.87	147658.07
3252	620458.03	147644.09
3253	620466.13	147628.64
3254	620470.47	147613.36
3255	620481.56	147609.10
3256	620489.06	147608.78
3257	620496.02	147624.84
3258	620499.39	147644.83
3259	620504.67	147679.83
3260	620514.07	147694.53
3261	620536.03	147709.93
3262	620550.27	147720.64
3263	620565.05	147743.91
3264	620579.57	147760.90
3265	620599.95	147768.83
3266	620616.20	147768.13
3267	620631.49	147773.76

Обозначение характерных точек границы	Координаты, м (система координат МСК-166 (зона 3)	
	X	Y
3268	620632.25	147791.35
3269	620627.84	147805.38
3270	620642.19	147818.60
3271	620655.13	147828.10
3272	620661.60	147832.86
3273	620664.37	147839.03
3274	620662.31	147849.19
3275	620652.57	147855.91
3276	620639.25	147866.55
3277	620633.49	147878.11
3278	620638.82	147885.44
3279	620646.70	147893.90
3280	620654.80	147907.39
3281	620655.39	147921.22
3282	620643.49	147935.57
3283	620634.08	147949.82
3284	620626.91	147957.68
3285	620627.45	147970.24
3286	620638.26	147988.64
3287	620643.70	147998.48
3288	620641.69	148009.89
3289	620635.17	148032.83
3290	620634.40	148044.19
3291	620635.05	148059.26
3292	620628.31	148077.16
3293	620621.41	148091.30
3294	620626.68	148097.37
3295	620640.44	148096.78
3296	620648.05	148098.96
3297	620660.66	148100.93
3298	620672.89	148094.11
3299	620686.48	148089.75
3300	620695.40	148093.14
3301	620699.52	148101.77
3302	620699.90	148110.56
3303	620700.39	148121.87
3304	620694.85	148138.46
3305	620680.78	148160.46
3306	620666.31	148173.68

Обозначение характерных точек границы	Координаты, м (система координат МСК-166 (зона 3)	
	X	Y
3307	620648.04	148185.79
3308	620633.36	148193.97
3309	620618.90	148207.19
3310	620609.23	148215.15
3311	620601.28	148234.37
3312	620595.53	148245.94
3313	620583.24	148251.51
3314	620568.56	148259.70
3315	620557.69	148268.98
3316	620541.16	148292.33
3317	620530.45	148305.39
3318	620539.47	148311.29
3319	620550.68	148309.54
3320	620561.92	148309.06
3321	620570.84	148312.45
3322	620577.30	148317.20
3323	620580.52	148333.42
3324	620589.76	148344.35
3325	620599.10	148357.79
3326	620607.63	148381.33
3327	620620.36	148385.81
3328	620630.74	148394.16
3329	620641.34	148407.55
3330	620651.18	148432.30
3331	620658.24	148450.86
3332	620653.74	148462.39
3333	620648.90	148466.38
3334	620633.89	148467.02
3335	620625.35	148472.42
3336	620610.62	148479.35
3337	620598.28	148483.66
3338	620590.72	148482.72
3339	620576.86	148480.81
3340	620570.61	148481.08
3341	620572.19	148488.56
3342	620585.12	148498.06
3343	620601.87	148508.67
3344	620611.22	148522.11
3345	620621.50	148527.95

Обозначение характерных точек границы	Координаты, м (система координат МСК-166 (зона 3)	
	X	Y
3346	620625.24	148527.79
3347	620631.66	148531.29
3348	620638.78	148522.17
3349	620646.99	148509.24
3350	620654.49	148508.92
3351	620660.63	148506.13
3352	620674.39	148505.54
3353	620684.56	148508.87
3354	620693.63	148516.03
3355	620702.06	148537.06
3356	620706.73	148558.24
3357	620707.17	148568.29
3358	620696.35	148578.83
3359	620682.81	148584.45
3360	620669.60	148597.61
3361	620664.00	148612.96
3362	620673.24	148623.88
3363	620688.52	148629.51
3364	620707.27	148628.71
3365	620717.44	148632.03
3366	620724.07	148640.55
3367	620742.49	148661.15
3368	620751.57	148668.30
3369	620763.53	148684.15
3370	620768.04	148701.58
3371	620764.02	148724.39
3372	620763.42	148739.52
3373	620770.32	148754.32
3374	620781.63	148755.09
3375	620794.19	148755.81
3376	620812.73	148749.98
3377	620825.99	148738.08
3378	620846.49	148719.57
3379	620857.52	148714.06
3380	620869.05	148719.85
3381	620879.26	148724.45
3382	620893.56	148736.42
3383	620906.44	148744.67
3384	620914.60	148759.41

Обозначение характерных точек границы	Координаты, м (система координат МСК-166 (зона 3)	
	X	Y
3385	620923.83	148770.34
3386	620932.49	148767.45
3387	620940.69	148754.51
3388	620952.98	148748.95
3389	620968.04	148749.55
3390	620989.29	148748.63
3391	621011.63	148743.89
3392	621035.39	148742.86
3393	621050.50	148744.73
3394	621068.60	148757.79
3395	621072.47	148760.13
3396	621093.88	148762.99
3397	621112.86	148767.20
3398	621126.72	148769.12
3399	621144.22	148768.36
3400	621171.40	148759.64
3401	621199.72	148748.35
3402	621217.94	148734.97
3403	621229.85	148720.62
3404	621225.98	148689.32
3405	621217.50	148667.05
3406	621214.30	148650.82
3407	621217.45	148636.85
3408	621220.77	148626.64
3409	621225.45	148618.88
3410	621239.42	148623.31
3411	621249.80	148631.67
3412	621257.52	148636.37
3413	621266.05	148630.96
3414	621274.81	148630.58
3415	621274.43	148621.80
3416	621270.18	148610.65
3417	621269.70	148599.36
3418	621277.20	148599.03
3419	621287.37	148602.36
3420	621294.11	148613.40
3421	621299.44	148620.71
3422	621306.93	148620.39
3423	621317.97	148614.88

Обозначение характерных точек границы	Координаты, м (система координат МСК-166 (зона 3)	
	X	Y
3424	621320.14	148607.24
3425	621328.57	148599.32
3426	621328.09	148588.02
3427	621315.25	148581.02
3428	621303.78	148576.49
3429	621295.95	148569.28
3430	621290.62	148561.95
3431	621291.46	148551.85
3432	621294.87	148544.15
3433	621304.60	148537.43
3434	621315.47	148528.16
3435	621318.85	148519.21
3436	621314.60	148508.06
3437	621312.81	148495.57
3438	621316.08	148484.09
3439	621323.47	148481.25
3440	621329.68	148479.73
3441	621343.59	148482.90
3442	621352.61	148488.81
3443	621365.49	148497.06
3444	621373.05	148497.99
3445	621382.88	148493.78
3446	621389.84	148480.90
3447	621398.16	148470.48
3448	621409.36	148468.73
3449	621420.62	148468.25
3450	621430.83	148472.84
3451	621431.16	148480.38
3452	621424.14	148492.00
3453	621415.99	148506.20
3454	621413.97	148517.62
3455	621417.02	148530.06
3456	621425.02	148541.05
3457	621432.51	148540.72
3458	621439.96	148539.14
3459	621439.53	148529.09
3460	621438.88	148514.02
3461	621444.58	148501.18
3462	621455.68	148496.93

Обозначение характерных точек границы	Координаты, м (система координат МСК-166 (зона 3)	
	X	Y
3463	621467.09	148500.21
3464	621475.95	148502.35
3465	621478.94	148513.55
3466	621485.57	148522.07
3467	621494.43	148524.20
3468	621507.55	148508.53
3469	621518.95	148511.82
3470	621528.38	148512.86
3471	621534.16	148514.87
3472	621569.85	148555.84
3473	621602.63	148563.19
3474	621616.28	148561.35
3475	621646.13	148558.81
3476	621672.46	148561.43
3477	621701.50	148568.95
3478	621691.59	148541.79
3479	621690.56	148518.02
3480	621685.84	148495.66
3481	621668.46	148468.83
3482	621665.26	148452.67
3483	621673.49	148441.02
3484	621695.55	148431.29
3485	621698.63	148416.12
3486	621698.20	148406.11
3487	621685.15	148364.05
3488	621661.59	148338.74
3489	621661.10	148327.47
3490	621665.43	148312.24
3491	621659.64	148293.69
3492	621659.26	148284.94
3493	621664.73	148267.14
3494	621660.72	148261.04
3495	621647.62	148246.57
3496	621637.05	148233.23
3497	621636.51	148220.72
3498	621641.88	148200.42
3499	621642.63	148189.11
3500	621635.81	148175.62
3501	621627.68	148160.92

Обозначение характерных точек границы	Координаты, м (система координат МСК-166 (зона 3)	
	X	Y
3502	621626.98	148144.66
3503	621626.55	148134.64
3504	621626.98	148115.82
3505	621622.54	148099.72
3506	621611.93	148085.13
3507	621577.57	148070.32
3508	621558.07	148052.35
3509	621555.05	148039.95
3510	621553.91	148013.67
3511	621549.52	147998.82
3512	621523.10	147977.63
3513	621502.64	147937.72
3514	621505.48	147916.20
3515	621512.00	147893.27
3516	621508.91	147879.56
3517	621500.05	147848.48
3518	621492.55	147819.87
3519	621445.09	147823.18
3520	621435.74	147780.79
3521	621434.33	147748.14
3522	621433.03	147718.00
3523	621431.67	147686.59
3524	621434.71	147641.16
3525	621431.50	147596.00
3526	621483.31	147490.57
3527	621516.88	147349.39
3528	621588.84	147320.13
3529	621649.84	147287.40
3530	621688.74	147263.15
3531	621753.05	147220.26
3532	621792.94	147189.69
3533	621859.62	147144.18
3534	621902.20	147118.52
3535	621968.41	147090.58
3536	622047.83	147050.80
3537	622144.75	147011.50
3538	622233.70	146990.10
3539	622343.25	146982.87
3540	622467.85	146977.48

Обозначение характерных точек границы	Координаты, м (система координат МСК-166 (зона 3)	
	X	Y
3541	622531.46	146975.98
3542	622569.48	146960.55
3543	622576.18	146948.11
3544	622605.81	146921.06
3545	622631.99	146918.68
3546	622671.96	146916.95
3547	622764.02	146904.21
3548	622813.82	146898.31
3549	622841.59	146874.59
3550	622869.29	146849.64
3551	622900.80	146825.77
3552	622913.34	146797.72
3553	622934.50	146736.78
3554	622958.30	146650.72
3555	622979.33	146587.27
3556	623004.99	146514.88
3557	623017.71	146461.80
3558	623042.61	146400.70
3559	623061.47	146344.86
3560	623089.34	146294.89
3561	623120.96	146244.75
3562	623149.10	146201.01
3563	623182.62	146165.80
3564	623223.26	146121.52
3565	623295.45	146083.38
3566	623345.26	146048.71
3567	623410.44	146022.14
3568	623473.88	145984.37
3569	623548.96	145926.11
3570	623625.71	145877.77
3571	623688.55	145826.28
3572	623758.31	145760.74
3573	623814.00	145688.30
3574	623863.06	145607.39
3575	623898.54	145530.83
3576	623935.65	145462.94
3577	623959.73	145411.87
3578	623983.75	145330.80
3579	623996.59	145280.22

Обозначение характерных точек границы	Координаты, м (система координат МСК-166 (зона 3)	
	X	Y
3580	624017.68	145189.27
3581	624036.32	145128.45
3582	624054.45	145067.00
3583	624015.07	145043.61
3584	624007.03	145015.13
3585	624031.20	144958.60
3586	624052.94	144885.86
3587	624056.76	144852.57
3588	624059.16	144824.66
3589	624045.01	144797.97
3590	624010.14	144787.66
3591	623979.02	144756.34
3592	623998.36	144694.60
3593	624050.95	144578.63
3594	624089.24	144575.00
3595	624129.98	144505.97
3596	624106.14	144460.86
3597	624279.62	144015.39
3598	624304.41	143822.59
3599	624560.42	143312.29
3600	624729.59	143142.27
3601	624845.56	142707.27
3602	624860.02	142504.71
3603	624914.51	142473.53
3604	625391.09	142278.24
3605	626024.65	142051.24
3606	626084.14	142073.25
3607	626206.33	142036.96
3608	626176.34	141905.10
3609	626245.80	141832.32
3610	626706.03	141350.07
3611	626893.42	141209.22
3612	627017.16	141123.80
3613	627018.84	141115.42
3614	627032.65	141046.41
3615	627186.64	140691.46
3616	627214.86	140626.39
3617	627365.33	140341.61
3618	627649.35	139799.09

Обозначение характерных точек границы	Координаты, м (система координат МСК-166 (зона 3)	
	X	Y
3619	627654.41	139794.44
3620	627654.43	139794.44
3621	627711.31	139629.18
3622	627744.74	139434.91
3623	627747.72	139417.57
3624	627743.14	139415.70
3625	627743.98	139413.63
3626	627748.11	139415.30
3627	627749.71	139406.00
3628	627761.89	139335.22
3629	627760.55	139335.02
3630	627760.85	139333.04
3631	627762.23	139333.25
3632	627828.32	138949.14
3633	627882.14	138685.01
3634	627793.28	138149.89
3635	627776.22	138047.90
3636	627710.77	137654.18
3637	627666.36	137489.48
3638	627637.32	137389.77
3639	627616.26	137300.11
3640	627615.44	137300.34
3641	627614.91	137298.41
3642	627615.80	137298.16
3643	627456.64	136620.49
3644	627351.19	136246.51
3645	627264.86	135940.36
3646	627246.50	135903.35
3647	627214.83	135763.29
3648	627209.73	135733.92
3649	627181.18	135733.88
3650	627149.28	135736.26
3651	627079.59	135730.32
3652	626974.71	135745.27
3653	626870.04	135754.32
3654	626803.12	135781.46
3655	626752.20	135801.29
3656	626729.84	135793.60
3657	626711.33	135760.45

Обозначение характерных точек границы	Координаты, м (система координат МСК-166 (зона 3)	
	X	Y
3658	626699.25	135740.32
3659	626678.61	135739.59
3660	626653.64	135749.52
3661	626639.00	135773.61
3662	626624.18	135802.62
3663	626603.81	135821.57
3664	626579.86	135830.56
3665	626556.31	135828.73
3666	626527.48	135808.99
3667	626506.37	135793.47
3668	626478.93	135790.52
3669	626462.94	135796.84
3670	626454.58	135823.90
3671	626458.81	135855.65
3672	626444.23	135879.85
3673	626420.03	135895.72
3674	626370.69	135926.44
3675	626326.06	135935.66
3676	626272.80	135938.68
3677	626200.26	135957.75
3678	626174.94	136005.07
3679	626143.16	136012.79
3680	626116.86	136004.96
3681	626074.45	135979.81
3682	626045.90	135979.78
3683	626003.79	136000.91
3684	625983.04	136003.13
3685	625943.62	135977.10
3686	625921.89	135979.27
3687	625867.80	136004.91
3688	625845.05	136008.02
3689	625804.43	135987.87
3690	625777.08	135981.96
3691	625753.27	135987.02
3692	625735.79	136008.05
3693	625722.75	136042.04
3694	625703.20	136065.95
3695	625690.93	136078.31
3696	625675.22	136077.75

Обозначение характерных точек границы	Координаты, м (система координат МСК-166 (зона 3)	
	X	Y
3697	625653.42	136080.03
3698	625647.37	136058.04
3699	625660.96	136035.89
3700	625677.67	136008.92
3701	625671.70	135983.11
3702	625648.96	135958.68
3703	625648.78	135936.03
3704	625666.86	135925.85
3705	625704.68	135914.40
3706	625779.79	135906.26
3707	625817.04	135910.55
3708	625836.57	135887.64
3709	625826.43	135868.56
3710	625804.79	135867.79
3711	625718.70	135880.45
3712	625707.81	135854.47
3713	625730.08	135837.54
3714	625780.53	135830.49
3715	625808.46	135827.62
3716	625830.13	135813.07
3717	625833.04	135786.60
3718	625814.05	135767.21
3719	625757.00	135766.14
3720	625729.18	135752.86
3721	625705.27	135736.06
3722	625696.91	135719.22
3723	625712.18	135704.99
3724	625769.41	135701.14
3725	625790.45	135695.33
3726	625800.84	135675.67
3727	625802.44	135624.06
3728	625807.94	135579.97
3729	625815.82	135552.68
3730	625808.38	135540.59
3731	625786.85	135536.87
3732	625763.65	135552.78
3733	625735.72	135569.99
3734	625718.19	135592.00
3735	625689.54	135622.48

Обозначение характерных точек границы	Координаты, м (система координат МСК-166 (зона 3)	
	X	Y
3736	625669.82	135647.69
3737	625657.12	135649.82
3738	625643.88	135648.76
3739	625637.11	135629.46
3740	625629.86	135605.08
3741	625612.17	135576.88
3742	625591.49	135577.13
3743	625562.91	135605.64
3744	625529.09	135642.82
3745	625507.01	135654.83
3746	625482.02	135644.58
3747	625483.88	135620.03
3748	625504.27	135601.08
3749	625520.76	135580.01
3750	625511.49	135563.93
3751	625442.28	135552.98
3752	625421.63	135533.93
3753	625398.53	135501.82
3754	625387.76	135452.97
3755	625383.57	135418.08
3756	625364.57	135398.71
3757	625345.79	135378.42
3758	625364.90	135366.73
3759	625367.78	135318.31
3760	625367.35	135308.31
3761	625351.81	135296.45
3762	625337.67	135288.30
3763	625336.02	135278.02
3764	625343.83	135268.98
3765	625376.34	135263.48
3766	625399.85	135253.66
3767	625416.09	135251.03
3768	625451.40	135259.10
3769	625484.72	135270.35
3770	625507.96	135269.35
3771	625531.38	135252.86
3772	625535.94	135228.05
3773	625530.76	135177.26
3774	625516.80	135172.79

Обозначение характерных точек границы	Координаты, м (система координат МСК-166 (зона 3)	
	X	Y
3775	625464.29	135175.12
3776	625446.63	135172.13
3777	625428.92	135159.98
3778	625412.66	135139.78
3779	625405.70	135123.80
3780	625401.54	135109.05
3781	625422.98	135090.92
3782	625475.04	135070.67
3783	625540.90	135050.85
3784	625559.60	135042.67
3785	625571.47	135023.10
3786	625575.13	135010.23
3787	625594.78	134994.74
3788	625597.78	134984.01
3789	625592.12	134966.42
3790	625577.41	134949.74
3791	625555.55	134930.24
3792	625546.63	134915.08
3793	625547.21	134904.29
3794	625572.38	134871.95
3795	625632.69	134859.78
3796	625635.71	134847.04
3797	625639.30	134838.92
3798	625646.99	134830.84
3799	625647.53	134816.46
3800	625656.27	134804.48
3801	625662.95	134787.29
3802	625679.24	134780.63
3803	625694.28	134781.18
3804	625703.32	134774.89
3805	625705.62	134761.75
3806	625700.13	134750.90
3807	625678.79	134736.55
3808	625685.45	134695.23
3809	625712.87	134681.21
3810	625734.38	134676.00
3811	625745.60	134666.16
3812	625763.70	134652.90
3813	625771.77	134632.63

Обозначение характерных точек границы	Координаты, м (система координат МСК-166 (зона 3)	
	X	Y
3814	625765.22	134600.06
3815	625762.17	134591.18
3816	625756.30	134571.41
3817	625745.97	134556.64
3818	625726.35	134545.14
3819	625714.69	134535.64
3820	625700.65	134529.98
3821	625688.14	134530.52
3822	625681.02	134539.60
3823	625669.25	134548.82
3824	625658.70	134554.77
3825	625653.26	134551.20
3826	625648.86	134542.83
3827	625643.04	134529.97
3828	625623.64	134515.77
3829	625612.22	134512.52
3830	625604.24	134501.59
3831	625607.34	134493.74
3832	625615.37	134480.68
3833	625638.34	134469.18
3834	625672.42	134459.46
3835	625692.20	134457.44
3836	625713.40	134433.74
3837	625719.76	134418.75
3838	625714.33	134411.67
3839	625705.14	134402.05
3840	625692.22	134392.58
3841	625696.24	134380.53
3842	625694.19	134359.75
3843	625698.29	134341.27
3844	625693.47	134330.34
3845	625680.75	134318.51
3846	625668.64	134310.95
3847	625650.65	134300.46
3848	625632.55	134287.47
3849	625630.95	134283.19
3850	625635.00	134270.55
3851	625635.29	134270.29
3852	625656.12	134256.96

Обозначение характерных точек границы	Координаты, м (система координат МСК-166 (зона 3)	
	X	Y
3853	625675.61	134245.66
3854	625675.15	134235.10
3855	625674.97	134196.72
3856	625665.67	134184.61
3857	625650.24	134175.25
3858	625623.83	134172.64
3859	625590.23	134177.85
3860	625559.24	134183.28
3861	625526.89	134194.00
3862	625521.94	134193.04
3863	625521.09	134191.67
3864	625505.90	134140.73
3865	625504.78	134127.33
3866	625506.09	134104.82
3867	625508.43	134095.72
3868	625510.25	134089.52
3869	625512.11	134079.79
3870	625507.97	134071.20
3871	625496.51	134066.68
3872	625483.95	134065.98
3873	625450.02	134054.15
3874	625443.02	134042.44
3875	625443.93	134029.10
3876	625461.48	134018.80
3877	625501.49	134000.13
3878	625511.26	133994.46
3879	625517.59	133989.02
3880	625529.74	133983.35
3881	625538.24	133973.14
3882	625538.06	133955.94
3883	625534.93	133912.25
3884	625529.43	133901.21
3885	625516.28	133886.75
3886	625496.80	133878.80
3887	625479.41	133869.79
3888	625472.37	133829.85
3889	625459.99	133812.42
3890	625440.75	133796.50
3891	625437.30	133801.73

Обозначение характерных точек границы	Координаты, м (система координат МСК-166 (зона 3)	
	X	Y
3892	625420.35	133801.40
3893	625411.43	133791.17
3894	625407.54	133769.18
3895	625403.28	133713.99
3896	625414.06	133684.62
3897	625417.01	133663.78
3898	625415.19	133642.42
3899	625425.89	133620.76
3900	625457.98	133601.71
3901	625474.46	133583.10
3902	625479.91	133563.56
3903	625481.28	133545.98
3904	625487.69	133520.86
3905	625490.20	133480.54
3906	625491.15	133454.86
3907	625496.55	133447.71
3908	625503.96	133446.14
3909	625519.39	133456.24
3910	625533.04	133454.53
3911	625542.22	133444.20
3912	625546.14	133427.08
3913	625539.72	133411.42
3914	625548.93	133394.60
3915	625555.83	133371.97
3916	625556.04	133355.81
3917	625547.99	133344.87
3918	625534.63	133338.14
3919	625526.24	133326.45
3920	625523.88	133310.21
3921	625536.88	133285.70
3922	625545.08	133246.32
3923	625546.53	133231.32
3924	625554.65	133225.36
3925	625591.71	133216.04
3926	625600.18	133210.46
3927	625610.43	133196.13
3928	625635.54	133181.98
3929	625658.25	133173.60
3930	625669.30	133162.63

Обозначение характерных точек границы	Координаты, м (система координат МСК-166 (зона 3)	
	X	Y
3931	625668.04	133146.41
3932	625655.54	133115.83
3933	625651.36	133093.67
3934	625647.59	133079.11
3935	625647.34	133078.85
3936	625632.20	133066.98
3937	625623.09	133051.48
3938	625627.85	133027.43
3939	625642.18	133016.92
3940	625681.66	133012.09
3941	625700.21	133007.24
3942	625708.25	132997.99
3943	625708.21	132978.51
3944	625696.25	132963.76
3945	625661.95	132947.10
3946	625647.76	132936.09
3947	625640.35	132914.37
3948	625640.70	132894.55
3949	625643.82	132868.95
3950	625658.55	132847.07
3951	625662.24	132826.26
3952	625662.92	132796.90
3953	625657.47	132774.67
3954	625647.59	132763.66
3955	625634.16	132758.77
3956	625609.81	132761.93
3957	625578.34	132768.89
3958	625563.36	132776.81
3959	625543.78	132790.07
3960	625525.06	132789.75
3961	625496.53	132776.25
3962	625483.78	132762.94
3963	625476.68	132756.07
3964	625463.57	132753.03
3965	625448.73	132740.29
3966	625448.01	132723.42
3967	625450.67	132711.67
3968	625475.90	132683.03
3969	625514.84	132652.79

Обозначение характерных точек границы	Координаты, м (система координат МСК-166 (зона 3)	
	X	Y
3970	625548.31	132622.73
3971	625560.77	132623.54
3972	625570.10	132609.19
3973	625565.54	132592.86
3974	625551.81	132577.03
3975	625526.93	132540.04
3976	625478.11	132537.85
3977	625460.94	132532.29
3978	625448.95	132524.29
3979	625438.90	132512.05
3980	625434.04	132497.42
3981	625430.46	132463.72
3982	625412.51	132440.10
3983	625420.13	132420.72
3984	625427.31	132415.17
3985	625447.40	132414.29
3986	625463.34	132415.72
3987	625476.65	132381.17
3988	625181.78	132161.33
3989	624673.70	131768.54
3990	624635.30	131739.17
3991	624513.99	131508.16
3992	624321.97	131435.43
3993	623783.75	131231.78
3994	623743.90	131216.70
3995	623351.98	131051.51
3996	623049.07	130990.79
3997	622636.68	130938.64
3998	622381.04	130937.85
3999	622049.14	130937.53
4000	621329.25	130938.06
4001	621082.34	130943.72
4002	621005.68	130945.47
4003	620990.87	130945.81
4004	620597.99	130936.09
4005	620428.85	130923.32
4006	620250.36	130909.85
4007	620180.67	130904.58
4008	620159.87	130903.01

Обозначение характерных точек границы	Координаты, м (система координат МСК-166 (зона 3)	
	X	Y
4009	619976.04	130366.90
4010	619949.74	130237.33
4011	619946.31	130206.31
4012	619945.39	130185.01
4013	619944.42	130162.45
4014	619939.40	130084.03
4015	619919.66	130073.70
4016	619903.45	130087.10
4017	619885.68	130095.20
4018	619865.83	130088.38
4019	619864.61	130073.48
4020	619860.35	130046.23
4021	619838.15	130031.46
4022	619788.82	130012.25
4023	619760.11	130014.69
4024	619736.35	130019.08
4025	619727.19	130006.52
4026	619711.95	129992.87
4027	619660.64	129985.78
4028	619607.16	129966.40
4029	619573.46	129955.58
4030	619550.14	129939.70
4031	619536.82	129921.45
4032	619514.92	129907.33
4033	619488.11	129895.94
4034	619457.44	129882.20
4035	619427.32	129880.99
4036	619403.28	129875.75
4037	619385.54	129883.32
4038	619376.19	129875.99
4039	619371.64	129856.60
4040	619355.52	129842.92
4041	619341.56	129842.42
4042	619337.46	129837.26
4043	619328.54	129837.66
4044	619326.20	129841.95
4045	619326.97	129859.80
4046	619321.84	129873.80
4047	619308.68	129875.52

Обозначение характерных точек границы	Координаты, м (система координат МСК-166 (зона 3)	
	X	Y
4048	619303.15	129865.52
4049	619294.49	129863.46
4050	619284.87	129866.00
4051	619268.96	129865.65
4052	619202.03	129916.73
4053	619184.65	129954.44
4054	619172.14	129966.95
4055	619152.91	129961.51
4056	619138.19	129957.49
4057	619131.55	129961.23
4058	619145.11	129928.90
4059	619151.94	129909.04
4060	619162.22	129865.72
4061	619170.42	129856.40
4062	619198.48	129853.91
4063	619220.65	129845.09
4064	619255.68	129818.38
4065	619257.02	129780.85
4066	619248.67	129721.13
4067	619249.67	129693.20
4068	619240.20	129640.43
4069	619252.55	129612.91
4070	619277.11	129585.82
4071	619306.47	129546.67
4072	619345.13	129516.61
4073	619357.16	129497.80
4074	619358.50	129460.27
4075	619336.94	129428.04
4076	619324.22	129417.10
4077	619296.70	129380.29
4078	619291.44	129356.50
4079	619302.47	129316.69
4080	619334.37	129255.80
4081	619343.94	129232.54
4082	619356.37	129226.87
4083	619373.45	129228.20
4084	619377.52	129221.54
4085	619381.54	129207.67
4086	619374.81	129200.44

Обозначение характерных точек границы	Координаты, м (система координат МСК-166 (зона 3)	
	X	Y
4087	619370.81	129189.81
4088	619369.59	129174.91
4089	619377.31	129155.09
4090	619385.59	129143.15
4091	619399.83	129135.79
4092	619410.15	129116.06
4093	619420.32	129076.24
4094	619424.35	129037.05
4095	619434.44	129023.43
4096	619462.09	129007.82
4097	619480.95	128993.63
4098	619503.31	128955.11
4099	619503.99	128935.91
4100	619502.59	128901.78
4101	619504.31	128853.78
4102	619525.79	128839.69
4103	619552.22	128833.64
4104	619571.49	128832.58
4105	619579.75	128821.52
4106	619580.06	128812.79
4107	619571.46	128808.99
4108	619562.02	128804.29
4109	619562.45	128792.06
4110	619567.13	128783.50
4111	619576.04	128778.57
4112	619590.78	128781.72
4113	619603.28	128774.30
4114	619607.34	128734.24
4115	619599.33	128713.86
4116	619599.76	128701.64
4117	619607.44	128682.70
4118	619621.68	128675.35
4119	619637.90	128665.43
4120	619651.16	128653.56
4121	619658.34	128636.63
4122	619663.80	128618.71
4123	619675.12	128574.13
4124	619688.46	128543.15
4125	619697.56	128532.99

Обозначение характерных точек границы	Координаты, м (система координат МСК-166 (зона 3)	
	X	Y
4126	619716.14	128526.67
4127	619726.18	128514.79
4128	619727.55	128500.86
4129	619735.47	128474.92
4130	619745.66	128434.21
4131	619762.72	128397.24
4132	619774.28	128391.54
4133	619786.41	128394.60
4134	619792.11	128381.69
4135	619793.48	128367.76
4136	619794.74	128357.32
4137	619803.00	128346.26
4138	619832.87	128335.62
4139	619849.58	128316.06
4140	619862.69	128300.43
4141	619881.60	128274.51
4142	619893.57	128261.44
4143	619907.79	128254.86
4144	619926.83	128269.16
4145	619935.02	128282.14
4146	619935.88	128283.50
4147	619937.68	128284.30
4148	619946.06	128288.04
4149	619953.63	128285.81
4150	619958.12	128276.23
4151	619969.83	128247.54
4152	619971.77	128242.94
4153	619979.84	128233.37
4154	619983.11	128229.48
4155	619999.12	128223.37
4156	620020.18	128222.43
4157	620038.42	128212.32
4158	620046.21	128202.76
4159	620060.32	128188.55
4160	620077.09	128183.91
4161	620101.03	128174.29
4162	620142.21	128146.92
4163	620156.89	128127.34
4164	620153.84	128115.00

Обозначение характерных точек границы	Координаты, м (система координат МСК-166 (зона 3)	
	X	Y
4165	620140.03	128110.14
4166	620089.60	128127.56
4167	620065.59	128138.93
4168	620057.02	128134.26
4169	620068.27	128112.81
4170	620075.05	128094.70
4171	620092.34	128075.23
4172	620110.04	128068.87
4173	620123.83	128074.61
4174	620129.63	128083.55
4175	620145.36	128083.24
4176	620163.31	128069.90
4177	620164.00	128050.70
4178	620164.63	128033.24
4179	620179.85	127998.83
4180	620189.41	128000.05
4181	620215.29	127985.24
4182	620230.69	127970.07
4183	620233.93	127952.71
4184	620242.44	127910.19
4185	620228.61	127881.73
4186	620225.24	127829.17
4187	620229.33	127812.72
4188	620238.15	127785.95
4189	620221.48	127763.50
4190	620195.73	127750.34
4191	620199.88	127706.13
4192	620305.45	126930.71
4193	620274.76	126393.67
4194	620305.94	125713.10
4195	620331.93	125173.70
4196	620895.85	125707.91
4197	620992.34	125795.68
4198	621360.52	126145.35
4199	621377.57	126156.17
4200	621650.69	126014.29
4201	621780.99	125956.53
4202	621956.66	125844.19
4203	622221.23	125645.80

Обозначение характерных точек границы	Координаты, м (система координат МСК-166 (зона 3)	
	X	Y
4204	622556.34	125365.72
4205	622728.15	125249.24
4206	622849.56	125439.93
4207	622955.11	125503.72
4208	623127.91	125616.63
4209	623201.74	125582.96
4210	623314.21	125506.47
4211	623281.31	125296.64
4212	623263.76	124766.76
4213	623193.37	124468.45
4214	623822.84	123866.73
4215	624108.37	123601.80
4216	624194.82	123512.44
4217	624420.36	123297.68
4218	624833.85	122910.54
4219	625191.40	122570.94
4220	625732.40	122013.74
4221	625863.40	121852.69
4222	626145.33	121563.70
4223	626380.74	121316.64
4224	626708.00	121035.48
4225	627084.81	120605.14
4226	627384.15	120273.96
4227	627947.84	119773.39
4228	628386.10	119387.26
4229	628718.54	119036.87
4230	628935.35	118907.09
4231	629319.18	118618.94
4232	629607.66	118510.54
4233	629603.71	118424.46
4234	629592.15	118172.68
4235	629571.85	117949.08
4236	629570.62	117946.63
4237	629459.44	117760.70
4238	629274.27	117498.69
4239	628978.06	117107.97
4240	628748.83	116819.07
4241	628304.95	116279.74
4242	628303.75	116278.28

Обозначение характерных точек границы	Координаты, м (система координат МСК-166 (зона 3)	
	X	Y
4243	628289.71	116041.80
4244	628269.81	115688.39
4245	628252.98	115413.37
4246	628233.50	115047.10
4247	628258.61	115045.78
4248	628251.82	114607.91
4249	628196.70	114384.76
4250	628189.00	114353.57
4251	628155.71	113773.72
4252	628135.29	113425.17
4253	628110.44	113068.16
4254	628109.82	113052.27
4255	628109.66	113048.01
4256	628109.52	113044.67
4257	628108.90	113028.52
4258	628107.88	112958.64
4259	628103.99	112050.51
4260	628102.47	111441.97
4261	628125.62	110960.14
4262	628133.86	110872.61
4263	628147.81	110346.13
4264	628174.00	109625.93
4265	628190.61	109100.45
4266	628209.08	108765.71
4267	628208.95	108751.95
4268	628209.62	108695.53
4269	628210.67	108607.18
4270	628210.54	108593.96
4271	628223.00	107900.01
4272	628223.86	107887.66
4273	628247.33	107548.58
4274	628252.33	107538.23
4275	628242.96	107213.45
4276	628242.08	107185.80
4277	628244.26	107179.52
4278	628309.24	107098.30
4279	628340.98	107063.94
4280	628677.06	106807.40
4281	629151.19	106445.63

Обозначение характерных точек границы	Координаты, м (система координат МСК-166 (зона 3)	
	X	Y
4282	629617.63	106088.32
4283	629761.30	105978.62
4284	629826.82	105927.20
4285	629941.03	105837.57
4286	630304.66	105552.22
4287	630531.99	105374.40
4288	630538.81	105369.02
4289	630614.92	105309.29
4290	630845.90	105126.24
4291	630879.95	104661.49
4292	630685.28	103823.33
4293	630636.57	103537.33
4294	630599.98	103456.64
4295	630524.32	103092.10
4296	630450.58	102765.35
4297	630357.91	102355.58
4298	630224.02	101772.98
4299	630121.87	101323.56
4300	630072.48	101065.33
4301	630012.65	100778.32
4302	629997.57	100694.43
4303	629997.30	100692.95
4304	629791.58	99710.84
4305	629788.41	99676.31
4306	629815.19	99435.37
4307	629939.18	98606.67
4308	629947.24	98469.38
4309	629959.77	98030.51
4310	629961.52	97981.88
4311	629969.27	97809.63
4312	629972.07	97747.29
4313	629974.15	97521.24
4314	629973.31	97468.61
4315	629970.70	97429.07
4316	629843.29	96855.48
4317	629750.53	96486.07
4318	629674.50	96133.37
4319	629622.14	95885.08
4320	629535.92	95476.27

Обозначение характерных точек границы	Координаты, м (система координат МСК-166 (зона 3)	
	X	Y
4321	629511.02	95080.05
4322	629485.84	94735.62
4323	629554.64	94453.98
4324	629553.29	94226.53
4325	629467.30	94227.82
4326	629424.25	94228.95
4327	628768.20	94239.83
4328	628356.38	94243.76
4329	627960.45	94244.57
4330	627642.74	94241.86
4331	627109.90	94246.80
4332	626524.03	94248.23
4333	625805.29	94250.97
4334	625604.82	94251.54
4335	625158.18	94251.60
4336	624974.14	93488.69
4337	624908.63	93200.26
4338	624844.40	92916.52
4339	624656.51	92109.62
4340	624530.66	91569.65
4341	624530.41	91568.57
4342	624448.37	91216.18
4343	624320.17	90666.56
4344	624174.87	90044.51
4345	624090.89	89684.69
4346	624077.80	89628.58
4347	624005.37	89312.85
4348	623935.10	89006.22
4349	623818.09	88496.12
4350	623742.98	88160.19
4351	623673.91	87856.65
4352	623616.19	87602.23
4353	623552.99	87329.42
4354	623552.56	87327.97
4355	623557.27	87323.67
4356	624056.04	86870.36
4357	624674.96	86312.17
4358	624829.73	86172.45
4359	624958.50	86054.50

Обозначение характерных точек границы	Координаты, м (система координат МСК-166 (зона 3)	
	X	Y
4360	625221.24	85813.30
4361	625864.21	85357.61
4362	626150.81	85120.66
4363	626412.79	84912.31
4364	626547.03	84898.76
4365	627419.81	84821.05
4366	628164.34	84756.80
4367	628235.04	85141.88
4368	628264.95	85546.82
4369	628287.24	85914.90
4370	628380.25	85858.29
4371	628553.51	85852.38
4372	629546.43	85816.99
4373	629681.21	85916.48
4374	629957.84	86169.39
4375	630050.18	86389.33
4376	630241.66	86612.33
4377	630285.85	86726.31
4378	630519.08	87616.62
4379	630644.14	88093.41
4380	630790.89	88663.09
4381	631592.70	88174.29
4382	631835.29	88691.08
4383	632060.53	89174.11
4384	632301.72	89690.84
4385	632440.25	89990.11
4386	632735.02	90050.29
4387	633151.91	90141.68
4388	633305.77	89469.85
4389	633927.61	89271.43
4390	634490.50	89092.08
4391	634926.62	88954.17
4392	635276.53	88836.25
4393	635268.70	88453.08
4394	635251.68	87720.81
4395	635241.51	87290.11
4396	635246.20	86691.76
4397	635882.84	86507.70
4398	636479.99	86313.92

Обозначение характерных точек границы	Координаты, м (система координат МСК-166 (зона 3)	
	X	Y
4399	636525.87	87236.96
4400	636547.35	88016.35
4401	636572.53	88971.50
4402	636578.62	89263.04
4403	636604.75	90053.03
4404	637105.37	90118.22
4405	637125.06	90123.67
4406	637129.17	90124.78
4407	637134.84	90126.34
4408	637138.42	90127.36
4409	637143.86	90128.85
4410	637213.35	89766.06
4411	637256.79	89543.22
4412	637270.16	89474.58
4413	637285.57	89397.55
4414	637294.74	89351.64
4415	637313.59	89254.39
4416	637360.00	89014.81
4417	637373.56	88915.65
4418	637376.23	88842.25
4419	637376.69	88829.36
4420	637379.47	88752.52
4421	637374.97	88692.48
4422	637367.20	88589.36
4423	637360.42	88550.55
4424	637358.33	88538.64
4425	637354.45	88516.90
4426	637353.79	88512.79
4427	637346.00	88468.20
4428	637302.75	88259.71
4429	637205.55	87798.45
4430	637193.89	87743.12
4431	637129.48	87448.19
4432	637207.00	87428.70
4433	637501.98	87362.48
4434	637503.37	87368.19
4435	637506.40	87367.80
4436	637514.30	87365.90
4437	637521.20	87364.40

Обозначение характерных точек границы	Координаты, м (система координат МСК-166 (зона 3)	
	X	Y
4438	637527.10	87393.10
4439	637529.00	87401.20
4440	637531.40	87412.95
4441	637534.63	87411.93
4442	637535.80	87407.85
4443	637545.28	87399.99
4444	637573.14	87370.12
4445	637587.86	87362.99
4446	637617.63	87354.10
4447	637871.59	87304.73
4448	638049.17	87271.40
4449	638449.12	87200.86
4450	638577.42	87178.47
4451	639014.28	87099.15
4452	639919.61	86936.13
4453	639998.03	86921.32
4454	640068.23	86908.93
4455	640120.45	86898.84
4456	640410.03	87246.01
4457	640243.10	87738.84
4458	640138.73	88045.05
4459	640116.03	88108.75
4460	640108.44	88130.96
4461	640007.84	88429.06
4462	639917.80	88693.24
4463	639862.02	88857.73
4464	639691.89	89356.65
4465	639677.71	89401.25
4466	639503.94	89912.76
4467	639352.91	90364.05
4468	639336.53	90413.02
4469	639357.74	91390.12
4470	639368.99	91896.75
4471	639368.83	91900.27
4472	639363.20	92036.44
4473	639333.80	92726.68
4474	639317.45	93134.00
4475	639305.07	93454.56
4476	639311.78	93609.13

Обозначение характерных точек границы	Координаты, м (система координат МСК-166 (зона 3)	
	X	Y
4477	639342.91	94324.99
4478	639366.54	95012.90
4479	639389.41	95674.65
4480	639412.36	96065.72
4481	639440.24	96540.74
4482	639452.24	96737.90
4483	639483.19	97240.18
4484	639495.42	97491.35
4485	639544.36	97715.62
4486	639555.16	97761.58
4487	640143.24	97446.07
4488	640928.11	97033.93
4489	641181.21	96915.46
4490	641363.76	97285.53
4491	641571.59	97920.18
4492	641693.76	98301.18
4493	641814.86	98427.39
4494	642046.05	98421.47
4495	642110.63	98417.99
4496	642397.12	98359.57
4497	642577.27	98247.71
4498	642668.13	98161.70
4499	642864.31	98021.21
4500	643072.52	98089.87
4501	643191.63	98129.15
4502	643227.40	98116.84
4503	643977.82	97857.55
4504	644019.27	97309.85
4505	644059.02	96810.66
4506	644059.21	96798.08
4507	644087.72	96433.23
4508	644091.26	96387.35
4509	644104.65	96062.56
4510	644117.75	95744.53
4511	644119.99	95690.39
4512	644126.33	95536.60
4513	644129.98	95466.27
4514	644141.95	95238.28
4515	644147.35	95135.15

Обозначение характерных точек границы	Координаты, м (система координат МСК-166 (зона 3)	
	X	Y
4516	644153.03	95026.77
4517	644635.62	95084.10
4518	645239.11	95140.58
4519	645533.26	95173.79
4520	645730.98	95196.12
4521	646355.94	95261.99
4522	646572.41	95284.81
4523	647459.42	95374.60
4524	648097.12	95442.67
4525	648392.84	95573.16
4526	648814.62	95756.54
4527	649101.13	95891.63
4528	649297.33	95707.33
4529	649305.23	95501.86
4530	649314.62	95257.82
4531	649334.74	94957.73
4532	649352.34	94657.92
4533	649407.42	93742.16
4534	650187.81	93876.92
4535	650306.76	93897.04
4536	650752.37	93962.60
4537	651174.46	94030.44
4538	651537.46	94079.19
4539	651548.06	93604.37
4540	651410.37	93318.25
4541	651188.85	93316.14
4542	651301.46	92798.14
4543	651303.23	92298.11
4544	651337.91	92142.40
4545	651338.13	92140.73
4546	651341.11	92117.93
4547	651354.12	91877.23
4548	651354.66	91866.70
4549	651349.62	91489.06
4550	651397.33	91472.76
4551	651771.41	91340.36
4552	651702.11	91069.50
4553	651619.57	90612.66
4554	651493.32	90014.63

Обозначение характерных точек границы	Координаты, м (система координат МСК-166 (зона 3)	
	X	Y
4555	651357.23	89368.85
4556	651261.05	88905.51
4557	651262.89	88905.09
4558	651407.79	88872.33
4559	651420.54	88867.55
4560	651431.69	88863.37
4561	651479.17	88845.09
4562	652175.74	88576.76
4563	652616.53	88338.73
4564	652850.36	88218.75
4565	652951.79	88166.72
4566	653187.46	88045.81
4567	653320.86	87905.81
4568	653322.94	87903.64
4569	653651.66	87558.64
4570	653966.14	87383.57
4571	654002.22	87241.90
4572	654018.36	87178.51
4573	654115.48	86976.50
4574	654145.78	86977.25
4575	654269.08	86976.26
4576	654715.80	86968.22
4577	654777.78	86974.69
4578	655304.79	87029.70
4579	655405.27	86999.13
4580	655492.90	86845.25
4581	655664.44	86659.87
4582	655746.50	86636.61
4583	655899.75	86619.25
4584	655917.02	86627.38
4585	655957.74	86886.68
4586	655979.73	87156.30
4587	656175.28	87142.49
4588	656210.38	87140.01
4589	656241.86	87137.79
4590	656535.47	87098.93
4591	656706.17	87086.60
4592	656906.89	87072.70
4593	656951.00	87093.41

Обозначение характерных точек границы	Координаты, м (система координат МСК-166 (зона 3)	
	X	Y
4594	657012.58	87122.34
4595	657255.40	87236.41
4596	657586.02	87307.39
4597	657982.75	87425.07
4598	658681.75	87582.38
4599	659483.65	87782.49
4600	659790.23	87844.93
4601	659689.37	87088.89
4602	659638.61	86927.83
4603	659578.90	86738.38
4604	659560.79	86680.87
4605	659528.45	86576.14
4606	659496.75	86473.47
4607	659485.59	86424.33
4608	659454.56	86287.65
4609	659424.68	86155.95
4610	659167.57	85550.92
4611	659049.72	85398.22
4612	658869.28	85085.60
4613	658804.13	84794.99
4614	658749.18	84654.94
4615	658692.13	84458.83
4616	658652.87	84242.30
4617	658652.33	84239.37
4618	658589.45	84103.32
4619	658502.05	83914.25
4620	658961.12	83778.58
4621	659526.46	83603.59
4622	659914.69	83437.83
4623	660300.26	83176.60
4624	660822.40	83044.97
4625	660973.77	82941.87
4626	661735.91	83062.52
4627	662306.30	83080.69
4628	662680.80	83092.52
4629	663252.05	83108.73
4630	663484.94	83075.42
4631	664209.34	83053.54
4632	664690.75	83122.48

Обозначение характерных точек границы	Координаты, м (система координат МСК-166 (зона 3)	
	X	Y
4633	665190.56	83147.89
4634	665490.67	82995.22
4635	665775.99	82895.14
4636	665977.91	82844.67
4637	666290.13	82537.73
4638	666312.60	82718.55
4639	666350.43	83228.93
4640	666624.71	83620.74
4641	666893.27	84004.39
4642	666933.76	84052.41
4643	667733.11	83620.76
4644	668698.36	83069.21
4645	668758.44	83030.17
4646	668826.86	82981.96
4647	669087.05	83115.82
4648	669327.11	83193.84
4649	669703.22	83279.25
4650	670045.48	83341.13
4651	670329.30	83373.64
4652	670451.54	83420.17
4653	670543.99	83468.10
4654	670610.72	83525.02
4655	670664.19	83588.90
4656	670708.99	83652.47
4657	670725.71	83738.57
4658	670726.49	83820.40
4659	670698.75	83902.41
4660	670634.12	83976.91
4661	670559.05	84031.21
4662	670460.35	84053.69
4663	670367.76	84044.16
4664	670281.01	83975.38
4665	670133.43	83841.19
4666	670022.91	83778.97
4667	669928.15	83760.69
4668	669819.12	83760.49
4669	669688.06	83786.75
4670	669550.68	83833.85
4671	669209.76	84114.03

Обозначение характерных точек границы	Координаты, м (система координат МСК-166 (зона 3)	
	X	Y
4672	669125.62	84213.85
4673	669043.57	84324.90
4674	668993.94	84411.27
4675	668974.58	84488.46
4676	668957.56	84550.52
4677	668951.25	84605.80
4678	668948.79	84651.24
4679	668950.90	84698.23
4680	668953.06	84733.84
4681	668968.89	84782.41
4682	669023.20	84856.99
4683	669078.55	84902.35
4684	669143.96	84909.67
4685	669199.69	84910.43
4686	669287.56	84913.59
4687	669402.88	84928.89
4688	669496.34	84983.06
4689	669562.04	85051.10
4690	669586.29	85134.98
4691	669588.13	85187.10
4692	669573.25	85255.96
4693	669525.52	85308.76
4694	669361.62	85471.08
4695	669310.12	85543.89
4696	669281.24	85606.04
4697	669251.43	85711.54
4698	669253.80	85783.49
4699	669266.42	85845.90
4700	669284.26	85901.06
4701	669311.66	85931.79
4702	669368.21	85978.43
4703	669537.96	86082.43
4704	669571.62	86110.90
4705	669594.61	86161.29
4706	669645.70	86290.76
4707	669692.17	86376.69
4708	669751.16	86442.01
4709	669850.41	86507.54
4710	669963.65	86528.96

Обозначение характерных точек границы	Координаты, м (система координат МСК-166 (зона 3)	
	X	Y
4711	670109.95	86526.79
4712	670281.00	86488.00
4713	670394.00	86438.00
4714	670520.45	86361.88
4715	670622.31	86251.54
4716	670707.33	86161.67
4717	670801.67	86088.23
4718	670889.01	86036.85
4719	670981.30	86020.36
4720	671087.87	86020.46
4721	671153.58	86019.11
4722	671194.69	86013.15
4723	671238.45	86002.33
4724	671286.01	85989.17
4725	671337.59	86002.18
4726	671393.22	86040.12
4727	671426.45	86080.97
4728	671448.40	86125.13
4729	671464.52	86193.86
4730	671464.15	86273.15
4731	671434.68	86403.44
4732	671407.29	86510.26
4733	671364.72	86711.94
4734	671341.13	86816.42
4735	671304.01	86869.00
4736	671236.36	86904.35
4737	671118.74	86936.06
4738	670899.83	86959.16
4739	670742.00	86980.00
4740	670687.74	86987.12
4741	670551.54	87088.27
4742	670439.26	87206.53
4743	670405.42	87242.00
4744	670396.18	87262.42
4745	670380.83	87287.36
4746	670363.98	87305.47
4747	670350.95	87321.32
4748	670343.26	87340.23
4749	670334.00	87365.96

Обозначение характерных точек границы	Координаты, м (система координат МСК-166 (зона 3)	
	X	Y
4750	670330.84	87396.25
4751	670325.39	87422.74
4752	670323.77	87446.98
4753	670322.89	87478.79
4754	670328.91	87503.82
4755	670328.48	87516.70
4756	670340.53	87557.66
4757	670357.87	87608.49
4758	670374.51	87650.99
4759	670401.77	87701.10
4760	670519.56	87781.90
4761	670645.11	87805.00
4762	670760.34	87805.43
4763	670892.20	87774.24
4764	670995.32	87732.10
4765	671083.15	87701.80
4766	671210.92	87697.72
4767	671348.23	87738.60
4768	671451.78	87805.52
4769	671541.43	87896.72
4770	671604.92	87991.94
4771	671666.57	88172.59
4772	671701.33	88343.61
4773	671756.00	88476.92
4774	671886.52	88637.75
4775	672046.21	88771.12
4776	672162.71	88839.75
4777	672279.33	88869.96
4778	672443.40	88890.73
4779	672631.81	88888.84
4780	672945.84	88854.43
4781	673422.09	88869.20
4782	673789.54	88922.54
4783	674011.70	88980.10
4784	674205.79	89030.74
4785	674257.68	89031.43
4786	674308.03	89042.69
4787	674397.50	89081.32
4788	674600.24	89186.55

Обозначение характерных точек границы	Координаты, м (система координат МСК-166 (зона 3)	
	X	Y
4789	674781.09	89309.89
4790	674969.71	89446.49
4791	674995.42	89486.36
4792	674998.56	89530.14
4793	674947.46	89704.13
4794	674895.39	89916.09
4795	674887.26	90081.97
4796	674920.91	90196.47
4797	675022.00	90322.00
4798	675232.00	90515.00
4799	675451.41	90671.09
4800	675551.31	90780.89
4801	675675.74	90947.04
4802	675808.00	91181.00
4803	675915.00	91442.00
4804	676023.04	91642.83
4805	676109.04	91811.14
4806	676184.95	91931.89
4807	676247.72	92023.84
4808	676303.43	92115.53
4809	676341.81	92164.12
4810	676398.02	92241.67
4811	676432.86	92323.17
4812	676471.64	92426.05
4813	676484.50	92528.01
4814	676495.58	92613.38
4815	676476.20	92692.93
4816	676428.53	92771.46
4817	676358.88	92870.44
4818	676237.63	92960.50
4819	676165.98	92983.88
4820	676075.00	93018.99
4821	676006.00	93054.00
4822	675940.00	93063.99
4823	675842.84	93109.15
4824	675758.14	93167.48
4825	675692.38	93224.11
4826	675620.62	93315.95
4827	675559.06	93386.90

Обозначение характерных точек границы	Координаты, м (система координат МСК-166 (зона 3)	
	X	Y
4828	675489.92	93471.74
4829	675411.61	93549.17
4830	675337.00	93588.97
4831	675194.31	93619.25
4832	675089.91	93634.37
4833	674998.89	93671.22
4834	674913.67	93743.69
4835	674822.56	93848.98
4836	674751.06	93933.73
4837	674717.96	94000.99
4838	674702.78	94094.86
4839	674695.02	94179.55
4840	674718.06	94260.63
4841	674752.56	94351.55
4842	674804.48	94417.15
4843	674914.00	94490.00
4844	675025.79	94498.28
4845	675218.74	94514.67
4846	675341.07	94526.14
4847	675493.18	94562.30
4848	675623.50	94614.19
4849	675696.68	94646.32
4850	675760.32	94681.66
4851	675806.05	94722.25
4852	675844.77	94761.41
4853	675879.61	94842.90
4854	675905.23	94918.18
4855	675917.87	94992.98
4856	675914.86	95076.66
4857	675875.74	95147.24
4858	675824.26	95200.86
4859	675771.36	95260.32
4860	675736.45	95312.17
4861	675737.83	95372.41
4862	675753.80	95453.23
4863	675770.03	95560.03
4864	675766.64	95654.32
4865	675720.52	95788.37
4866	675664.08	95880.75

Обозначение характерных точек границы	Координаты, м (система координат МСК-166 (зона 3)	
	X	Y
4867	675611.70	95926.07
4868	675562.69	95943.19
4869	675497.16	95927.85
4870	675432.01	95901.91
4871	675305.11	95853.67
4872	675155.35	95817.60
4873	675054.38	95803.35
4874	674951.66	95804.37
4875	674833.21	95816.65
4876	674766.87	95823.69
4877	674682.35	95844.26
4878	674615.90	95886.71
4879	674562.85	95950.89
4880	674532.90	96028.88
4881	674502.00	96136.00
4882	674491.94	96183.18
4883	674486.54	96234.91
4884	674478.07	96306.60
4885	674467.15	96380.55
4886	674443.94	96435.19
4887	674415.18	96480.17
4888	674368.94	96551.69
4889	674331.34	96612.88
4890	674309.26	96668.73
4891	674299.36	96714.40
4892	674285.91	96792.98
4893	674289.29	96895.78
4894	674305.89	96991.97
4895	674368.88	97111.06
4896	674464.82	97232.52
4897	674542.90	97293.16
4898	674625.00	97333.00
4899	674699.00	97374.01
4900	674753.00	97389.00
4901	674860.00	97398.00
4902	674950.00	97401.99
4903	675073.83	97386.31
4904	675189.77	97354.23
4905	675267.36	97324.81

Обозначение характерных точек границы	Координаты, м (система координат МСК-166 (зона 3)	
	X	Y
4906	675336.54	97305.14
4907	675445.39	97246.62
4908	675551.78	97200.10
4909	675659.47	97173.76
4910	675795.96	97130.34
4911	675893.30	97111.69
4912	676002.43	97101.51
4913	676092.29	97122.87
4914	676211.08	97179.51
4915	676307.03	97255.46
4916	676403.62	97369.71
4917	676455.59	97492.41
4918	676465.97	97651.88
4919	676470.75	97799.08
4920	676466.63	97913.72
4921	676451.00	98030.00
4922	676458.38	98143.01
4923	676460.50	98251.84
4924	676492.86	98416.13
4925	676533.64	98514.27
4926	676608.95	98659.97
4927	676664.31	98744.53
4928	676756.08	98880.76
4929	676817.40	98967.54
4930	676852.44	99057.41
4931	676871.00	99137.00
4932	676866.79	99262.33
4933	676869.34	99329.26
4934	676916.12	99442.36
4935	676952.73	99544.37
4936	676994.31	99620.38
4937	677035.16	99716.51
4938	677119.17	99844.39
4939	677217.70	99960.71
4940	677273.62	100085.57
4941	677317.63	100205.98
4942	677324.14	100304.89
4943	677310.01	100388.00
4944	677305.00	100506.00

Обозначение характерных точек границы	Координаты, м (система координат МСК-166 (зона 3)	
	X	Y
4945	677302.00	100569.00
4946	677283.00	100658.00
4947	677272.00	100751.00
4948	677250.02	100797.66
4949	677185.93	100843.69
4950	677070.79	100853.64
4951	676986.67	100840.54
4952	676818.15	100822.40
4953	676713.27	100826.69
4954	676602.73	100820.70
4955	676481.82	100822.39
4956	676395.97	100857.56
4957	676296.03	100948.63
4958	676210.07	101098.59
4959	676176.12	101258.49
4960	676159.07	101396.83
4961	676185.54	101556.89
4962	676248.29	101659.84
4963	676309.18	101758.70
4964	676382.00	101851.00
4965	676437.00	101919.00
4966	676506.67	101979.28
4967	676661.38	102045.26
4968	676794.70	102090.34
4969	676950.07	102138.22
4970	677076.33	102211.24
4971	677160.36	102282.73
4972	677243.44	102380.37
4973	677275.81	102488.28
4974	677266.16	102588.62
4975	677235.74	102706.36
4976	677201.38	102765.55
4977	677131.00	102834.01
4978	677065.10	102859.32
4979	676883.63	102921.27
4980	676760.86	102975.25
4981	676663.42	103052.31
4982	676563.68	103193.72
4983	676484.20	103331.84

Обозначение характерных точек границы	Координаты, м (система координат МСК-166 (зона 3)	
	X	Y
4984	676460.62	103427.66
4985	676469.86	103506.53
4986	676513.44	103582.61
4987	676565.14	103656.98
4988	676624.74	103735.65
4989	676679.47	103781.92
4990	676733.00	103817.00
4991	676817.22	103871.47
4992	676915.91	103927.38
4993	677045.91	104008.58
4994	677256.22	104096.71
4995	677432.69	104173.54
4996	677586.97	104251.60
4997	677689.52	104368.06
4998	677757.80	104485.32
4999	677851.15	104633.67
5000	677913.19	104756.74
5001	677975.51	104871.76
5002	678058.74	104965.38
5003	678115.33	105015.75
5004	678177.08	105090.48
5005	678204.00	105228.01
5006	678241.00	105285.00
5007	678284.00	105339.00
5008	678357.38	105397.04
5009	678450.90	105428.60
5010	678631.98	105489.49
5011	678809.18	105546.21
5012	678976.32	105602.57
5013	679062.29	105676.15
5014	679142.66	105737.45
5015	679222.95	105800.75
5016	679269.27	105856.79
5017	679272.63	105931.43
5018	679268.01	105980.00
5019	679251.69	106065.61
5020	679196.86	106134.12
5021	679133.34	106220.45
5022	679089.00	106350.00

Обозначение характерных точек границы	Координаты, м (система координат МСК-166 (зона 3)	
	X	Y
5023	679069.57	106425.60
5024	679056.69	106503.68
5025	679042.09	106630.03
5026	679011.02	106709.47
5027	678969.01	106754.00
5028	678925.00	106833.00
5029	678903.00	106887.01
5030	678873.00	106939.00
5031	678861.75	106996.13
5032	678881.63	107059.27
5033	678918.33	107102.89
5034	679000.20	107178.34
5035	679126.31	107255.38
5036	679253.15	107312.31
5037	679437.18	107347.13
5038	679564.61	107387.97
5039	679629.67	107482.95
5040	679731.61	107671.91
5041	679743.50	107789.15
5042	679702.52	107920.59
5043	679613.55	108042.25
5044	679477.54	108156.17
5045	679401.23	108205.78
5046	679339.28	108304.25
5047	679274.82	108416.73
5048	679193.00	108547.00
5049	679153.06	108666.10
5050	679141.59	108816.73
5051	679141.60	109040.28
5052	679125.57	109317.62
5053	679107.09	109606.97
5054	679078.46	109787.19
5055	679018.57	109940.10
5056	678894.76	110078.63
5057	678821.03	110168.63
5058	678711.25	110253.29
5059	678730.00	110305.00
5060	678777.00	110365.00
1	678804.49	110352.41

Обозначение характерных точек границы	Координаты, м (система координат МСК-166 (зона 3)	
	X	Y
5061	670195.60	127319.98
5062	670211.60	127297.93
5063	670214.17	127294.39
5064	670227.48	127276.04
5065	670259.06	127302.33
5066	670381.79	127357.64
5067	670548.54	127421.61
5068	670556.23	127391.07
5069	670582.81	127285.57
5070	670594.01	127239.97
5071	670597.41	127226.17
5072	670604.06	127199.18
5073	670630.23	127113.94
5074	670634.96	127098.54
5075	670668.71	127108.54
5076	670733.31	127127.70
5077	670831.72	127057.38
5078	670839.00	127052.18
5079	670831.61	127047.59
5080	670804.96	127031.03
5081	670792.61	126996.06
5082	670804.39	126966.58
5083	670809.48	126969.90
5084	670816.49	126971.26
5085	670817.46	126976.62
5086	670837.62	126970.35
5087	670850.90	126935.15
5088	670873.66	126874.77
5089	670874.51	126872.51
5090	670900.69	126851.47
5091	670931.92	126819.10
5092	670953.57	126806.71
5093	670962.92	126797.84
5094	670978.67	126798.41
5095	670988.93	126782.38
5096	671011.34	126761.25
5097	671030.00	126743.64
5098	671047.12	126747.11
5099	671060.52	126748.09

Обозначение характерных точек границы	Координаты, м (система координат МСК-166 (зона 3)	
	X	Y
5100	671063.57	126748.31
5101	671069.58	126733.31
5102	671076.39	126718.93
5103	671085.94	126701.62
5104	671068.82	126681.51
5105	671077.97	126675.41
5106	671092.05	126666.04
5107	671145.81	126617.41
5108	671225.44	126590.91
5109	671234.21	126596.31
5110	671287.66	126564.43
5111	671305.50	126564.83
5112	671307.25	126564.87
5113	671313.26	126565.70
5114	671315.71	126567.49
5115	671316.61	126568.15
5116	671331.50	126563.59
5117	671337.38	126554.21
5118	671346.22	126540.13
5119	671349.65	126538.82
5120	671369.82	126531.10
5121	671372.47	126532.73
5122	671396.90	126547.77
5123	671421.90	126562.35
5124	671463.56	126562.35
5125	671485.09	126571.38
5126	671512.86	126583.18
5127	671518.98	126585.06
5128	671519.39	126585.18
5129	671524.55	126586.77
5130	671530.91	126588.73
5131	671536.37	126591.25
5132	671548.97	126597.06
5133	671556.35	126598.37
5134	671596.13	126595.52
5135	671547.62	126508.64
5136	671522.38	126438.37
5137	671538.60	126368.08
5138	671569.24	126274.40

Обозначение характерных точек границы	Координаты, м (система координат МСК-166 (зона 3)	
	X	Y
5139	671619.68	126211.33
5140	671642.56	126192.96
5141	671706.17	126142.86
5142	671855.72	126032.95
5143	671922.39	126018.53
5144	671981.85	125966.28
5145	672059.34	125930.24
5146	672081.99	125919.16
5147	672225.10	125849.17
5148	672243.13	125773.48
5149	672277.36	125751.86
5150	672345.82	125705.01
5151	672408.89	125690.60
5152	672430.52	125665.37
5153	672435.93	125638.34
5154	672428.71	125593.30
5155	672417.90	125546.45
5156	672421.50	125515.81
5157	672443.13	125496.00
5158	672428.71	125476.18
5159	672435.93	125458.16
5160	672435.93	125420.32
5161	672401.69	125441.94
5162	672418.08	125337.68
5163	672433.62	125248.03
5164	672443.75	125192.87
5165	672502.90	125136.70
5166	672612.11	125053.27
5167	672925.80	124899.42
5168	673041.41	124857.94
5169	673216.78	124826.32
5170	673303.71	124806.59
5171	673365.10	124776.57
5172	673393.52	124775.29
5173	673456.45	124756.71
5174	673488.74	124709.62
5175	673511.30	124599.19
5176	673533.91	124439.83
5177	673586.19	124355.36

Обозначение характерных точек границы	Координаты, м (система координат МСК-166 (зона 3)	
	X	Y
5178	673742.72	124179.83
5179	673914.10	123978.56
5180	674162.91	124325.73
5181	674181.75	124351.50
5182	674276.84	124481.58
5183	674433.25	124433.72
5184	674621.82	124680.91
5185	674852.78	124564.86
5186	674827.11	124498.72
5187	675003.21	124274.46
5188	675114.41	124131.65
5189	675197.57	124013.67
5190	675226.55	124072.33
5191	675233.99	124065.51
5192	675243.13	124057.15
5193	675247.78	124052.89
5194	675258.55	124043.02
5195	675332.16	124255.34
5196	675356.94	124379.21
5197	675361.53	124408.54
5198	675362.59	124415.30
5199	675379.37	124525.06
5200	675380.99	124535.62
5201	675395.15	124730.25
5202	675398.69	124789.00
5203	675401.53	124835.00
5204	675407.18	125101.83
5205	675407.18	125123.06
5206	675407.89	125242.67
5207	675405.76	125376.44
5208	675405.06	125490.39
5209	675403.64	125685.73
5210	675402.71	125712.23
5211	675401.51	125745.89
5212	675396.99	125802.51
5213	675393.93	125846.44
5214	675394.88	125927.18
5215	675396.48	125952.67
5216	675397.08	125977.95

Обозначение характерных точек границы	Координаты, м (система координат МСК-166 (зона 3)	
	X	Y
5217	675397.94	125998.04
5218	675399.16	126075.75
5219	675398.97	126092.12
5220	675395.48	126151.03
5221	675388.89	126184.65
5222	675383.59	126203.95
5223	675380.31	126215.91
5224	675364.13	126281.86
5225	675352.68	126350.31
5226	675298.89	126547.07
5227	675267.04	126699.95
5228	675242.98	126843.62
5229	675249.60	127074.14
5230	675250.15	127093.76
5231	675250.76	127114.70
5232	675258.46	127150.25
5233	675261.16	127162.67
5234	675274.18	127222.72
5235	675294.69	127329.04
5236	675296.71	127397.04
5237	675293.64	127461.99
5238	675289.06	127546.71
5239	675287.23	127578.52
5240	675286.03	127586.38
5241	675274.18	127664.05
5242	675266.17	127714.42
5243	675260.44	127752.77
5244	675260.13	127754.86
5245	675253.84	127797.76
5246	675244.99	127827.76
5247	675231.25	127874.12
5248	675218.08	127917.63
5249	675209.94	127946.41
5250	675190.61	127980.59
5251	675169.43	128018.37
5252	675153.97	128045.27
5253	675151.04	128050.41
5254	675137.95	128073.32
5255	675112.61	128118.20

Обозначение характерных точек границы	Координаты, м (система координат МСК-166 (зона 3)	
	X	Y
5256	675101.88	128139.15
5257	675083.57	128174.08
5258	675066.40	128207.27
5259	675045.72	128247.73
5260	675029.78	128288.79
5261	675023.28	128305.55
5262	675017.17	128346.93
5263	675011.02	128386.98
5264	675012.85	128426.30
5265	675013.97	128450.27
5266	675017.54	128527.09
5267	675024.87	128684.63
5268	675029.85	128791.63
5269	675031.83	128834.22
5270	675040.14	129009.39
5271	675060.07	129261.75
5272	675071.91	129392.16
5273	675088.56	129462.28
5274	675098.05	129509.91
5275	675135.29	129583.55
5276	675143.28	129621.26
5277	675144.73	129690.09
5278	675131.50	129785.38
5279	675099.94	129890.30
5280	675061.67	130014.40
5281	675040.68	130047.73
5282	674978.23	130107.06
5283	674954.52	130135.70
5284	674924.59	130186.55
5285	674879.68	130311.88
5286	674834.74	130326.56
5287	674789.17	130335.89
5288	674751.66	130340.83
5289	674730.39	130347.70
5290	674628.75	130417.48
5291	674605.19	130439.69
5292	674592.77	130459.96
5293	674592.16	130463.68
5294	674595.55	130478.18

Обозначение характерных точек границы	Координаты, м (система координат МСК-166 (зона 3)	
	X	Y
5295	674611.62	130517.91
5296	674629.41	130557.25
5297	674650.15	130603.08
5298	674674.70	130712.67
5299	674707.91	130767.21
5300	674780.67	130868.96
5301	674810.38	130895.45
5302	674850.13	130924.53
5303	674985.62	131011.55
5304	674994.87	131018.86
5305	675031.06	131039.80
5306	675047.87	131052.04
5307	675088.82	131084.66
5308	675103.05	131096.02
5309	675129.07	131131.34
5310	675165.61	131185.17
5311	675200.77	131251.16
5312	675241.04	131301.51
5313	675282.51	131346.79
5314	675333.23	131392.12
5315	675385.17	131437.11
5316	675474.09	131507.83
5317	675492.67	131516.97
5318	675507.74	131527.31
5319	675547.36	131552.71
5320	675599.84	131573.87
5321	675677.20	131609.44
5322	675730.23	131639.10
5323	675755.74	131655.28
5324	675798.10	131690.93
5325	675829.70	131720.49
5326	675834.80	131727.08
5327	675945.59	131679.96
5328	676127.50	131651.02
5329	676233.32	131639.44
5330	676239.94	131647.71
5331	676240.77	131750.24
5332	676226.71	131932.14
5333	676216.79	132020.61

Обозначение характерных точек границы	Координаты, м (система координат МСК-166 (зона 3)	
	X	Y
5334	676210.18	132135.54
5335	676217.62	132329.01
5336	676248.21	132459.65
5337	676225.06	132561.35
5338	676196.95	132614.27
5339	676168.01	132671.32
5340	676207.69	132763.92
5341	676265.89	132868.97
5342	676271.18	132878.71
5343	676304.32	132891.00
5344	676389.90	132914.69
5345	676614.21	132964.37
5346	676679.59	132992.74
5347	676752.61	133028.03
5348	676856.49	133103.84
5349	676846.54	133124.14
5350	676841.41	133133.84
5351	676840.26	133136.03
5352	676830.74	133154.08
5353	676808.95	133195.43
5354	676786.36	133233.37
5355	676750.33	133312.21
5356	676717.29	133381.96
5357	676694.44	133500.98
5358	676676.23	133657.27
5359	676647.78	133860.94
5360	676624.87	133993.11
5361	676552.34	134063.15
5362	676544.09	134224.89
5363	676532.28	134288.44
5364	676444.03	134258.87
5365	676393.91	134259.23
5366	676315.13	134297.58
5367	676199.97	134349.81
5368	676141.05	134409.17
5369	676133.44	134406.20
5370	676084.76	134392.96
5371	675995.06	134378.50
5372	675993.56	134305.29

Обозначение характерных точек границы	Координаты, м (система координат МСК-166 (зона 3)	
	X	Y
5373	675991.76	134296.05
5374	675991.40	134227.83
5375	675995.81	134184.43
5376	675996.59	134111.57
5377	676006.64	134033.44
5378	676023.35	133914.25
5379	676035.62	133817.62
5380	676039.37	133758.02
5381	676038.07	133732.01
5382	676056.07	133621.44
5383	676062.76	133567.05
5384	676067.21	133530.59
5385	676083.02	133444.32
5386	676084.66	133424.66
5387	676094.95	133393.36
5388	676094.83	133372.54
5389	676100.01	133360.37
5390	676100.47	133337.24
5391	676099.17	133312.96
5392	676093.83	133291.02
5393	676097.21	133271.93
5394	676087.24	133257.55
5395	676062.51	133179.59
5396	676049.56	133147.89
5397	676034.40	133139.90
5398	675985.52	133128.12
5399	675968.62	133120.15
5400	675912.67	133089.34
5401	675857.26	133055.04
5402	675773.76	132982.80
5403	675673.34	132899.12
5404	675725.31	132835.13
5405	675739.16	132817.11
5406	675805.02	132742.61
5407	675851.62	132705.27
5408	675784.32	132676.27
5409	675763.40	132675.85
5410	675722.12	132674.43
5411	675686.73	132685.07

Обозначение характерных точек границы	Координаты, м (система координат МСК-166 (зона 3)	
	X	Y
5412	675597.34	132706.55
5413	675560.76	132714.33
5414	675503.29	132727.48
5415	675430.72	132742.46
5416	675357.59	132760.34
5417	675264.98	132782.64
5418	675248.52	132796.41
5419	675196.12	132840.97
5420	675126.45	132902.54
5421	675011.85	132992.42
5422	674930.16	133040.43
5423	674783.01	133129.39
5424	674766.28	133152.64
5425	674747.76	133168.97
5426	674717.09	133193.48
5427	674643.58	133249.52
5428	674622.73	133263.55
5429	674572.25	133278.95
5430	674524.65	133289.58
5431	674489.75	133298.89
5432	674444.26	133312.83
5433	674390.84	133307.42
5434	674428.96	133707.31
5435	674455.83	134145.31
5436	674094.96	134044.68
5437	673818.55	133919.61
5438	673157.78	134168.82
5439	672968.19	134240.33
5440	672786.80	134448.67
5441	672699.18	134549.30
5442	672480.74	134802.20
5443	672340.79	134963.58
5444	672283.81	135028.27
5445	672274.77	135039.40
5446	672260.50	135058.24
5447	672212.56	135111.96
5448	672186.94	135140.90
5449	672175.96	135155.36
5450	672126.27	135222.84

Обозначение характерных точек границы	Координаты, м (система координат МСК-166 (зона 3)	
	X	Y
5451	672198.88	135213.17
5452	672292.61	135204.17
5453	672415.72	135218.38
5454	672438.19	135221.66
5455	672465.12	135225.58
5456	672543.48	135250.69
5457	672615.77	135277.36
5458	672640.40	135288.47
5459	672665.26	135299.67
5460	672690.39	135312.33
5461	672720.12	135333.27
5462	672777.29	135373.65
5463	672817.15	135414.56
5464	672828.46	135426.16
5465	672870.47	135471.94
5466	672917.51	135534.79
5467	672953.79	135602.56
5468	672968.92	135632.90
5469	672975.25	135678.95
5470	672982.21	135703.84
5471	672987.76	135746.10
5472	672990.27	135789.14
5473	672993.61	135826.34
5474	672992.63	135947.03
5475	672986.83	135997.70
5476	672980.31	136057.43
5477	672967.66	136105.88
5478	672942.95	136171.03
5479	672922.69	136218.03
5480	672908.36	136236.26
5481	672898.20	136252.96
5482	672892.06	136251.78
5483	672890.60	136251.50
5484	672873.98	136269.00
5485	672841.42	136284.35
5486	672812.60	136293.63
5487	672801.24	136299.00
5488	672642.46	136290.34
5489	672478.41	136288.52

Обозначение характерных точек границы	Координаты, м (система координат МСК-166 (зона 3)	
	X	Y
5490	672417.10	136290.48
5491	672405.38	136293.97
5492	672398.90	136295.90
5493	672360.19	136299.20
5494	672337.11	136306.53
5495	672326.07	136310.03
5496	672295.03	136328.39
5497	672280.68	136342.85
5498	672265.16	136352.03
5499	672240.96	136371.09
5500	672237.42	136373.74
5501	672220.53	136386.36
5502	672198.58	136399.36
5503	672165.28	136421.51
5504	672123.25	136442.98
5505	672059.59	136466.11
5506	672015.59	136475.50
5507	671949.52	136476.73
5508	671890.61	136468.85
5509	671833.57	136452.65
5510	671815.28	136440.70
5511	671773.41	136422.11
5512	671745.96	136402.67
5513	671720.84	136391.52
5514	671672.14	136373.74
5515	671614.40	136368.12
5516	671565.09	136379.06
5517	671513.59	136405.88
5518	671475.00	136432.61
5519	671397.21	136512.51
5520	671364.01	136553.55
5521	671329.37	136608.95
5522	671309.05	136638.57
5523	671261.12	136628.34
5524	671232.43	136612.81
5525	671194.09	136591.05
5526	671169.70	136574.61
5527	671152.37	136564.16
5528	671134.79	136543.89

Обозначение характерных точек границы	Координаты, м (система координат МСК-166 (зона 3)	
	X	Y
5529	671109.59	136518.39
5530	671030.26	136452.47
5531	670982.74	136429.26
5532	670909.32	136393.95
5533	670881.36	136382.59
5534	670799.83	136353.12
5535	670745.15	136343.11
5536	670671.83	136327.46
5537	670648.55	136321.85
5538	670604.29	136305.98
5539	670541.27	136261.34
5540	670492.05	136213.89
5541	670440.94	136171.95
5542	670384.55	136136.10
5543	670308.47	136110.21
5544	670242.30	136093.32
5545	670219.52	136092.73
5546	670176.14	136076.42
5547	670118.27	136048.14
5548	670096.98	136040.74
5549	670003.23	135980.98
5550	669966.91	135958.38
5551	669866.37	135879.23
5552	669820.54	135830.45
5553	669790.29	135854.10
5554	669748.75	135898.22
5555	669723.84	135926.36
5556	669704.98	135949.16
5557	669685.19	135971.54
5558	669679.08	135980.33
5559	669641.57	136041.00
5560	669671.72	136085.41
5561	669706.25	136126.29
5562	669744.26	136160.14
5563	669790.18	136193.06
5564	669829.97	136231.28
5565	669844.20	136259.18
5566	669852.31	136295.01
5567	669855.14	136331.74

Обозначение характерных точек границы	Координаты, м (система координат МСК-166 (зона 3)	
	X	Y
5568	669846.76	136408.82
5569	669837.62	136509.53
5570	669896.05	136676.59
5571	669918.37	136721.53
5572	669945.19	136736.36
5573	669973.27	136770.85
5574	670013.03	136815.66
5575	670055.27	136889.36
5576	670079.85	136920.40
5577	670089.26	136941.14
5578	670090.54	136963.11
5579	670083.78	137003.64
5580	669963.23	137066.97
5581	669877.50	137120.79
5582	669814.93	137157.09
5583	669763.78	137156.31
5584	669719.63	137146.64
5585	669703.12	137183.52
5586	669671.26	137231.02
5587	669620.25	137314.52
5588	669602.75	137332.16
5589	669578.13	137335.84
5590	669544.82	137357.09
5591	669528.14	137364.21
5592	669487.18	137435.40
5593	669421.13	137586.41
5594	669398.87	137618.08
5595	669358.93	137716.39
5596	669340.72	137766.41
5597	669323.42	137821.67
5598	669313.96	137861.99
5599	669302.68	137891.84
5600	669301.96	137920.73
5601	669300.46	137969.75
5602	669309.81	138072.95
5603	669304.05	138146.51
5604	669292.07	138208.73
5605	669273.22	138304.25
5606	669266.35	138334.95

Обозначение характерных точек границы	Координаты, м (система координат МСК-166 (зона 3)	
	X	Y
5607	669270.48	138367.30
5608	669268.50	138387.34
5609	669281.34	138423.23
5610	669297.40	138465.11
5611	669306.46	138514.06
5612	669306.33	138539.03
5613	669294.59	138598.17
5614	669275.50	138647.32
5615	669238.90	138712.35
5616	669215.59	138749.45
5617	669133.53	138860.57
5618	669077.31	138938.66
5619	669032.41	139013.83
5620	668998.93	139097.35
5621	668959.55	139142.49
5622	668866.52	139241.04
5623	668845.22	139237.00
5624	668824.08	139258.36
5625	668713.84	139321.44
5626	668630.50	139377.23
5627	668542.07	139429.91
5628	668516.00	139440.35
5629	668483.44	139443.42
5630	668411.47	139507.61
5631	668358.98	139509.52
5632	668419.06	139370.74
5633	668456.69	139271.66
5634	668487.23	139171.24
5635	668501.12	139127.39
5636	668502.21	139078.02
5637	668500.61	139051.24
5638	668497.25	138973.70
5639	668474.17	138918.92
5640	668448.40	138883.90
5641	668381.26	138816.83
5642	668300.33	138755.92
5643	668239.09	138708.71
5644	668163.06	138639.26
5645	668091.20	138527.76

Обозначение характерных точек границы	Координаты, м (система координат МСК-166 (зона 3)	
	X	Y
5646	668000.55	138355.14
5647	667961.84	138174.72
5648	667382.03	138158.84
5649	667376.94	137975.55
5650	667146.85	137962.35
5651	667167.75	137393.27
5652	666655.87	137360.45
5653	666655.87	136463.92
5654	666657.66	136374.63
5655	666633.77	136375.72
5656	666534.10	136396.19
5657	666527.32	136392.30
5658	666513.86	136393.52
5659	666504.97	136401.86
5660	666076.87	136491.15
5661	665585.94	136593.67
5662	665560.81	136599.46
5663	665555.36	136600.79
5664	665548.58	136599.23
5665	665528.79	136601.12
5666	665247.46	136677.85
5667	665151.61	136699.09
5668	665135.16	136702.87
5669	665127.15	136704.31
5670	665020.07	136731.22
5671	664459.98	136868.66
5672	664434.19	136876.44
5673	664426.74	136875.33
5674	664415.73	136875.44
5675	664406.16	136883.00
5676	664311.87	136903.80
5677	664315.65	136924.81
5678	664338.31	136991.09
5679	664370.28	137154.06
5680	664408.20	137263.28
5681	664431.37	137327.15
5682	664465.15	137438.47
5683	664481.98	137477.60
5684	664548.42	137485.43

Обозначение характерных точек границы	Координаты, м (система координат МСК-166 (зона 3)	
	X	Y
5685	664554.60	137487.48
5686	664620.28	137515.59
5687	664660.35	137571.33
5688	664666.06	137595.76
5689	664578.27	137618.34
5690	664652.11	137803.96
5691	664772.96	138065.44
5692	664855.37	138274.44
5693	664967.03	138565.16
5694	665063.78	138773.77
5695	665058.50	138865.72
5696	665062.45	138896.56
5697	665064.63	138933.19
5698	665061.31	139003.15
5699	665061.31	139087.28
5700	664954.74	139238.73
5701	665047.22	139423.68
5702	664997.10	139444.23
5703	665000.10	139513.57
5704	664972.76	139508.38
5705	664939.08	139515.35
5706	664914.16	139345.77
5707	664850.73	139349.37
5708	664857.94	139477.07
5709	664804.79	139544.61
5710	664669.59	139553.01
5711	664632.33	139600.66
5712	664609.06	139602.84
5713	664589.03	139605.03
5714	664550.73	139589.97
5715	664488.01	139513.20
5716	664383.67	139524.94
5717	664318.17	139532.30
5718	664323.12	139609.06
5719	664255.68	139616.16
5720	664248.90	139556.74
5721	664207.14	139190.23
5722	664180.63	138985.20
5723	664167.29	138774.09

Обозначение характерных точек границы	Координаты, м (система координат МСК-166 (зона 3)	
	X	Y
5724	664243.04	138437.81
5725	664309.68	138004.72
5726	664318.09	137842.04
5727	664307.46	137819.75
5728	664300.86	137769.55
5729	664304.01	137735.57
5730	664298.84	137703.82
5731	664273.22	137654.14
5732	664157.70	137417.44
5733	664147.92	137397.14
5734	664132.38	137365.32
5735	664055.07	137204.18
5736	664058.16	137181.17
5737	664076.09	137048.47
5738	664091.27	137022.02
5739	664130.56	137005.95
5740	664217.84	136976.72
5741	664207.49	136950.38
5742	664194.86	136928.44
5743	664169.97	136885.20
5744	664144.91	136841.69
5745	664097.95	136760.12
5746	664113.81	136690.64
5747	664113.28	136486.39
5748	664099.33	136305.81
5749	664091.31	136293.58
5750	664058.90	136244.17
5751	664014.13	136175.90
5752	663999.06	136139.07
5753	663953.01	136171.18
5754	663912.96	136207.68
5755	663839.96	136271.82
5756	663802.26	136298.02
5757	663762.33	136319.88
5758	663657.78	136351.51
5759	663593.07	136352.70
5760	663542.18	136341.72
5761	663487.57	136317.31
5762	663428.70	136272.18

Обозначение характерных точек границы	Координаты, м (система координат МСК-166 (зона 3)	
	X	Y
5763	663373.46	136194.27
5764	663308.23	136097.52
5765	663261.01	135988.92
5766	663222.26	135909.67
5767	663155.92	135807.94
5768	663079.43	135683.27
5769	663022.74	135571.94
5770	662946.83	135480.85
5771	662860.87	135391.08
5772	662784.99	135324.82
5773	662732.44	135243.90
5774	662742.61	135226.07
5775	662785.28	135203.41
5776	662601.21	134970.12
5777	662492.92	134859.32
5778	663047.93	134495.71
5779	663080.60	134533.52
5780	663104.79	134565.57
5781	663193.41	134681.83
5782	663257.20	134752.50
5783	663294.64	134821.39
5784	663325.17	134864.06
5785	663345.52	134893.81
5786	663440.44	135044.81
5787	663520.11	135172.39
5788	663555.64	135212.33
5789	663581.60	135246.98
5790	663669.17	135371.02
5791	663688.45	135391.91
5792	663797.09	135518.13
5793	663890.50	135600.23
5794	663911.47	135615.76
5795	663927.09	135620.21
5796	663968.25	135625.83
5797	663975.65	135625.21
5798	663990.42	135629.12
5799	664010.54	135630.32
5800	664037.38	135636.50
5801	664077.98	135642.83

Обозначение характерных точек границы	Координаты, м (система координат МСК-166 (зона 3)	
	X	Y
5802	664146.17	135665.67
5803	664164.37	135672.88
5804	664177.74	135680.53
5805	664209.61	135695.94
5806	664286.85	135742.74
5807	664327.77	135754.92
5808	664357.47	135761.20
5809	664371.92	135760.64
5810	664425.97	135737.70
5811	664486.51	135713.63
5812	664521.67	135694.66
5813	664590.24	135671.91
5814	664649.12	135675.81
5815	664713.59	135655.60
5816	664775.49	135645.50
5817	664873.07	135625.67
5818	665078.66	135593.92
5819	665131.61	135591.54
5820	665146.18	135592.43
5821	665293.60	135601.84
5822	665315.19	135601.20
5823	665344.18	135597.39
5824	665367.95	135591.51
5825	665543.83	135560.72
5826	665567.05	135558.26
5827	665656.97	135545.53
5828	665747.97	135538.19
5829	665817.80	135524.21
5830	665831.03	135525.22
5831	665840.94	135523.85
5832	665858.31	135527.66
5833	665903.40	135531.76
5834	665948.26	135551.23
5835	665957.29	135427.90
5836	665930.05	135396.45
5837	665921.55	135346.14
5838	665910.86	135303.49
5839	665907.09	135289.57
5840	665903.76	135263.13

Обозначение характерных точек границы	Координаты, м (система координат МСК-166 (зона 3)	
	X	Y
5841	665895.10	135199.93
5842	665850.04	135169.78
5843	665840.95	135147.65
5844	665842.95	135122.77
5845	665845.16	135115.05
5846	665847.31	135099.48
5847	665866.22	135074.10
5848	665881.48	135061.14
5849	665904.74	135038.23
5850	665922.50	134975.14
5851	665926.09	134931.42
5852	665928.63	134819.24
5853	665929.59	134784.06
5854	665930.27	134396.26
5855	665928.63	134370.50
5856	665930.67	134292.92
5857	665934.24	134174.18
5858	666038.01	134073.22
5859	666029.36	134058.74
5860	666016.58	134038.64
5861	666031.63	134008.27
5862	666072.82	133992.25
5863	666083.02	133988.11
5864	666307.51	133880.79
5865	666550.10	133710.25
5866	666682.30	133558.75
5867	666859.17	133339.78
5868	666995.75	133155.59
5869	666998.59	133156.30
5870	667000.44	133150.48
5871	667018.67	133125.27
5872	667220.14	133137.89
5873	667190.69	133063.57
5874	667147.92	132768.56
5875	667136.00	132616.24
5876	667162.64	132533.50
5877	667145.82	132375.04
5878	667091.83	132154.36
5879	667018.91	132047.78

Обозначение характерных точек границы	Координаты, м (система координат МСК-166 (зона 3)	
	X	Y
5880	666988.06	131966.45
5881	666962.82	131924.38
5882	666963.06	131897.27
5883	666969.63	131875.21
5884	666996.76	131827.99
5885	667074.92	131742.90
5886	667151.06	131644.35
5887	667178.98	131595.92
5888	667191.96	131556.83
5889	667191.80	131527.12
5890	667176.62	131477.70
5891	667159.00	131438.20
5892	667126.36	131381.47
5893	667095.54	131339.80
5894	667048.69	131277.98
5895	666913.55	131127.84
5896	666850.94	131051.50
5897	666798.44	131002.32
5898	666768.64	130961.46
5899	666763.29	130946.45
5900	666686.51	130841.88
5901	666642.17	130772.13
5902	666603.71	130705.26
5903	666571.27	130670.44
5904	666465.14	130566.06
5905	666423.70	130523.44
5906	666449.60	130497.55
5907	666369.23	130410.03
5908	666266.54	130283.23
5909	666175.46	130173.40
5910	666064.73	130026.95
5911	666008.47	129944.80
5912	665979.00	129851.04
5913	665981.68	129794.78
5914	665997.76	129742.99
5915	666037.05	129675.12
5916	666062.05	129643.87
5917	666088.84	129617.97
5918	666120.00	129554.76

Обозначение характерных точек границы	Координаты, м (система координат МСК-166 (зона 3)	
	X	Y
5919	666172.45	129528.56
5920	666189.28	129524.19
5921	666198.44	129521.88
5922	666243.45	129510.53
5923	666293.17	129503.18
5924	666309.13	129500.83
5925	666371.85	129501.51
5926	666444.13	129539.42
5927	666458.69	129552.59
5928	666493.99	129584.03
5929	666605.44	129498.34
5930	666737.99	129400.24
5931	666815.30	129337.81
5932	666869.47	129294.08
5933	666948.35	129230.38
5934	667058.87	129255.18
5935	667183.03	129278.31
5936	667288.75	129296.51
5937	667320.76	129298.57
5938	667371.75	129314.09
5939	666795.83	128051.98
5940	666697.21	127833.82
5941	666696.74	127832.47
5942	666690.46	127796.39
5943	666690.38	127795.79
5944	666690.35	127794.57
5945	666693.77	127715.92
5946	666626.79	127666.97
5947	666606.87	127656.73
5948	666605.72	127628.98
5949	666591.75	126873.42
5950	666589.74	126840.29
5951	666605.45	126839.05
5952	666754.48	126828.41
5953	666755.62	126789.09
5954	666761.62	126717.09
5955	666815.62	126704.49
5956	666903.62	126694.09
5957	666902.22	126762.09

Обозначение характерных точек границы	Координаты, м (система координат МСК-166 (зона 3)	
	X	Y
5958	666904.45	126813.71
5959	667557.65	126765.01
5960	667651.12	127628.39
5961	667630.17	127684.29
5962	667593.05	127831.01
5963	667560.48	127897.20
5964	667537.27	127927.56
5965	667492.62	127959.71
5966	667428.29	127993.66
5967	667356.85	128013.31
5968	667211.45	128038.29
5969	667155.88	128047.84
5970	667128.28	128052.58
5971	667035.42	128066.86
5972	666878.26	128086.06
5973	666844.08	128084.87
5974	666839.86	128084.72
5975	666840.29	128085.75
5976	666864.47	128143.97
5977	666872.67	128162.42
5978	666982.29	128402.44
5979	667401.94	129321.25
5980	667432.24	129376.27
5981	667446.94	129401.56
5982	667617.60	129695.19
5983	667787.12	129640.09
5984	667952.73	129594.20
5985	668103.21	129494.28
5986	668132.33	129491.77
5987	668337.06	129533.35
5988	668562.46	129581.16
5989	668868.28	129545.29
5990	669853.53	130260.96
5991	669964.65	130131.90
5992	669996.48	130094.92
5993	670317.19	129492.59
5994	670326.32	129473.91
5995	670351.03	129423.33
5996	670545.83	129045.18

Обозначение характерных точек границы	Координаты, м (система координат МСК-166 (зона 3)	
	X	Y
5997	670603.62	128933.00
5998	670630.60	128888.23
5999	670647.84	128859.61
6000	670641.56	128859.80
6001	670610.25	128770.26
6002	670602.94	128747.17
6003	670600.55	128709.65
6004	670598.74	128703.91
6005	670590.17	128676.75
6006	670580.86	128647.25
6007	670546.51	128552.59
6008	670536.61	128525.33
6009	670527.93	128503.02
6010	670525.64	128497.13
6011	670518.39	128478.49
6012	670482.27	128385.70
6013	670445.61	128291.51
6014	670405.15	128187.65
6015	670401.65	128178.67
6016	670365.23	128085.18
6017	670355.25	128059.57
6018	670338.17	128014.08
6019	670331.14	127995.36
6020	670247.71	127773.18
6021	670240.68	127754.46
6022	670192.65	127626.56
6023	670179.96	127581.87
6024	670179.92	127543.86
6025	670179.89	127517.99
5061	670195.60	127319.98

Площадь муниципального образования 423674,65 га.

Приложение 32 к Закону края
от 22 декабря 2022 г. № 4-1427

Приложение 32 к Закону края
от 25 февраля 2005 г. № 13-3113

Текстовое описание местоположения границ муниципального образования Назаровский район

По смежеству с землями муниципального образования Ачинский район

Граница муниципального образования Назаровский район по смежеству с землями муниципального образования Ачинский район проходит от точки 1 (узловая точка) до точки 1528 (узловая точка) протяженностью 109567,38 м.

От точки 1 – узловой точки пересечения границ муниципального образования Боготольский район, муниципального образования Назаровский район и муниципального образования Ачинский район граница следует в северо-восточном направлении ломаной линией 1379,96 м по лесной дороге до точки 9.

От точки 9 граница идет на юго-восток ломаной линией 809,22 м по лесу, пересекая ручей Преснякова, до точки 15. Далее граница проходит на восток ломаной линией 740,27 м по лесу, пересекая реку Чулым, по кустарнику до точки 20. Затем граница следует на юго-восток ломаной линией 867,18 м по болоту, сенокосу до точки 27.

От точки 27 граница идет на северо-восток ломаной линией 1556,90 м по сенокосу и лесу до точки 36. Далее граница проходит на юго-восток ломаной линией 2441,66 м по лесу, пересекая реку Грязнушка, до реки Чулым (точка 48). Затем граница следует общим направлением на юго-восток извилистой линией 8529,11 м по середине реки Чулым вверх по течению до точки 109.

От точки 109 граница идет на юго-восток ломаной линией 1414,61 м, пересекая реку Чулым, по лесу, пересекая реку Мельничная, до точки 127. Далее граница проходит на северо-восток ломаной линией 2750,84 м по лесу и кустарнику до точки 147. Затем граница следует на юго-восток прямой линией 1414,52 м по лесу и кустарнику до точки 153.

От точки 153 граница идет на юго-запад ломаной линией 387,28 м по лесу до точки 157. Далее граница проходит общим юго-восточным направлением извилистой линией 3127,15 м по кустарнику, пересекая реку Горелка, вдоль полевой дороги, по лесу до точки 183. Затем граница следует на юго-восток ломаной линией 332,37 м по лесу до точки 190.

От точки 190 граница идет на северо-восток ломаной линией 1822,89 м по лесу, пересекая автомобильную дорогу Ачинск – Ужур – Троицкое и безымянный ручей, до точки 221. Далее граница проходит на северо-запад ломаной линией 425,67 м по лесу до точки 225. Затем граница следует на юго-восток ломаной линией 1058,42 м по лесу до полевой дороги к деревне Малый Улуй (точка 242).

От точки 242 граница идет извилистой линией общим расстоянием 2103,69 м по полевой дороге на северо-восток до точки 255, на север до точки 268. Далее граница проходит на восток прямой линией 55,61 м по лесу до точки 269. Затем граница следует на север ломаной линией 669,41 м по лесу до точки 273. Далее граница идет на юго-восток прямой линией 2407,23 м по лесу до точки 277.

От точки 277 граница проходит на северо-восток прямой линией 1665,72 м по лесу до точки 280. Затем граница следует на северо-восток ломаной линией 1106,27 м по лесу до реки Большой Улуй (точка 288). Далее граница идет общим направлением на юго-восток извилистой линией 5574,85 м по середине реки Большой Улуй вниз по течению до точки 524.

От точки 524 граница проходит в юго-западном направлении ломаной линией 3261,04 м по лесу, пересекая реку Ладановка и безымянный ручей, до точки 550. Затем граница следует на юго-восток ломаной линией 2800,80 м по лесу и пастбищу до точки 565. Далее граница идет на юго-восток прямой линией 2349,48 м по лесу и пашне до точки 599.

От точки 599 граница проходит в юго-западном направлении прямой линией 1603,98 м по лесу, болоту до середины реки Чулым (точка 612). Затем граница следует общим направлением на юго-восток извилистой линией 8764,10 м по середине реки Чулым вверх по течению до устья реки Барабановка (точка 690).

От точки 690 граница идет общим направлением на северо-восток извилистой линией 11671,22 м по середине реки Барабановка вверх по течению до точки 963. Далее граница проходит на восток ломаной линией 1242,58 м по сенокосу до точки 977. Затем граница следует в юго-восточном направлении прямой линией по сенокосу 735,54 м до точки 987.

От точки 987 граница идет в северо-восточном направлении прямой линией 1922,95 м по сенокосу и лесу до точки 1008. Далее граница проходит в юго-восточном направлении ломаной линией 743,31 м по лесу до точки 1015. Затем граница следует на юго-восток ломаной линией 376,77 м по сенокосу до точки 1022.

От точки 1022 граница идет в северо-восточном направлении ломаной линией 1361,60 м по сенокосу, пересекая озеро без названия и озеро Топко, до реки Чулым (точка 1040). Далее граница проходит в северо-восточном направлении прямой линией 422,03 м по середине реки Чулым вверх по течению до точки 1043.

От точки 1043 граница следует на юго-восток, северо-запад и юго-восток извилистой линией 4895,34 м по середине реки Чулым вверх по течению до восточного берега острова реки Чулым (точка 1130). Затем граница идет на юго-восток извилистой линией 1012,07 м вдоль восточного берега острова реки Чулым до точки 1145.

От точки 1145 граница проходит общим направлением на юго-восток извилистой линией 23763,74 м по середине реки Чулым вверх по течению до точки 1528 – узловой точки пересечения границ муниципального образования Ачинский район, муниципального образования Назаровский район и муниципального образования Козульский район.

По смежеству с землями муниципального образования
Козульский район

Граница муниципального образования Назаровский район по смежеству с землями муниципального образования Козульский район проходит от точки 1528 (узловая точка) до точки 2477 (узловая точка) протяженностью 78250,66 м.

От точки 1528 – узловой точки пересечения границ муниципального образования Ачинский район, муниципального образования Назаровский район и муниципального образования Козульский район граница следует в юго-восточном направлении извилистой линией 26080,72 м по середине реки Чулым вверх по течению до точки 1853.

От точки 1853 граница идет на юго-восток прямой линией 723,05 м по сенокосу и болоту до точки 1857. Далее граница проходит в западном направлении прямой линией 280,09 м по болоту до места впадения реки Аммала в реку Чулым (точка 1860). Затем граница следует на юг извилистой линией 4699,32 м по середине реки Чулым вверх по течению до места впадения протоки Долгая Лыва в реку Чулым (точка 1904).

От точки 1904 граница идет на юго-восток извилистой линией 4354,64 м по середине протоки Долгая Лыва вверх по течению до точки 1963. Далее граница проходит на юг ломаной линией 3801,51 м по болоту и лесу до точки 1969. Затем граница следует на запад прямой линией 885,68 м по заболоченной местности, пересекая полевую дорогу, до точки 1970.

От точки 1970 граница идет на юго-запад ломаной линией 2008,59 м по болоту, пересекая реку Мостовая, до точки 1975. Далее граница проходит на юго-восток ломаной линией 2038,80 м по болоту и пашне до точки 1977. Затем граница следует на юго-запад ломаной линией 3806,84 м по лесу, пересекая сенокосы, пашню, реку Полкановка, до точки 1987.

От точки 1987 граница идет на юг ломаной линией 1157,30 м по лесу, пересекая сенокосы, до ручья Барсук (точка 1990). Далее граница проходит в северо-западном направлении извилистой линией 2177,84 м по правому берегу ручья Барсук вниз по течению до места впадения ручья Барсук в реку Чулым (точка 2113).

От точки 2113 граница следует общим направлением на юго-восток извилистой линией 26236,28 м по середине реки Чулым вверх по течению до точки 2477 – узловой точки пересечения границ муниципального образования Козульский район, муниципального образования Назаровский район и муниципального образования Балахтинский район.

По смежеству с землями муниципального образования
Балахтинский район

Граница муниципального образования Назаровский район по смежеству с землями муниципального образования Балахтинский район проходит от точки 2477 (узловая точка) до точки 2621 (узловая точка) протяженностью 30977,00 м.

От точки 2477 – узловой точки пересечения границ муниципального

образования Козульский район, муниципального образования Назаровский район и муниципального образования Балахтинский район граница идет на юго-запад ломаной линией 5172,94 м по лесу до точки 2492. Затем граница следует на запад ломаной линией 3507,09 м по лесу, пересекая реку Березовая в точках 2496 и 2500, до точки 2502.

От точки 2502 граница проходит на юг ломаной линией 3664,25 м по лесу и пастбищу, пересекая полевую дорогу в точке 2508, до точки 2517. Далее граница идет на юго-запад ломаной линией 161,58 м по лесу, пересекая реку Угольный в точке 2518, до точки 2520. Затем граница следует на северо-запад прямой линией 404,51 м по сенокосу до точки 2521.

От точки 2521 граница проходит на юго-запад ломаной линией 915,63 м по пастбищу и лесу до реки Сохатиный (точка 2526). Далее граница идет на юго-запад ломаной линией 2939,75 м по лесу и пастбищу, пересекая два безымянных ручья в точках 2533 и 2534, до точки 2544. Затем граница следует на юго-запад ломаной линией 696,51 м по лесу, пересекая реку Шумиха в точке 2548, до точки 2549.

От точки 2549 граница проходит на юг ломаной линией 444,02 м по лесу до точки 2552. Далее граница идет на юго-восток ломаной линией 2402,67 м по лесу и пастбищу, пересекая реку Кызылка в точке 2558, до точки 2565. Затем граница следует на северо-запад ломаной линией 1627,00 м по лесу, сенокосу и лесу до точки 2579.

От точки 2579 граница проходит на юго-запад ломаной линией 1717,79 м по лесу до точки 2587. Далее граница идет на юго-запад прямой линией 696,60 м по лесу до точки 2588. Затем граница следует на северо-запад ломаной линией 2791,08 м по лесу, пересекая реку Кызылка в точках 2590 и 2598, до точки 2599.

От точки 2599 граница проходит на юго-запад ломаной линией 3835,58 м по лесу, пересекая ручей Дресвяный Ключ в точке 2604 и безымянный ручей в точке 2608, до точки 2621 – узловой точки пересечения границ муниципального образования Балахтинский район, муниципального образования Назаровский район и муниципального образования Ужурский район.

По смежеству с землями муниципального образования
Ужурский район

Граница муниципального образования Назаровский район по смежеству с землями муниципального образования Ужурский район проходит от точки 2621 (узловая точка) до точки 4363 (узловая точка) протяженностью 116264,61 м.

От точки 2621 – узловой точки пересечения границ муниципального образования Балахтинский район, муниципального образования Назаровский район и муниципального образования Ужурский район граница идет в юго-западном направлении ломаной линией 5323,05 м по лесу, кустарникам, пересекая безымянные ручьи, реку Повалиха, до точки 2624.

От точки 2624 граница следует на северо-запад ломаной линией 4500,48 м по лесу до реки Агата (точка 2629). Далее граница проходит общим северным направлением извилистой линией 12815,99 м по середине реки Агата вниз по течению до устья безымянного ручья (точка 3477). Затем граница идет на юго-

запад извилистой линией 859,59 м по руслу безымянного ручья вверх по течению до точки 3518.

От точки 3518 граница следует на юг прямой линией 47,58 м по плотине до точки 3519. Далее граница проходит на северо-запад ломаной линией 2014,73 м по лесу, огибая пруд с южной стороны, населенный пункт деревня Новоалександровка с западной стороны, до автомобильной дороги Медведск – Новоалександровка (точка 3551).

От точки 3551 граница идет на северо-запад ломаной линией 2196,14 м по границе полосы отвода автомобильной дороги Медведск – Новоалександровка с юго-западной стороны до точки 3582. Затем граница следует на северо-запад ломаной линией 4324,91 м по лесу, сенокосу, пастбищу, пашне, пересекая реку Тарханка, полевые дороги, до точки 3607.

От точки 3607 граница проходит на юго-запад прямой линией 135,24 м по пашне до точки 3608. Далее граница идет на северо-запад ломаной линией 3776,58 м по пашне, пастбищу, сенокосу, пересекая полевую дорогу, до точки 3633. Затем граница следует на юго-запад ломаной линией 3032,77 м по пашне, сенокосу, лесу до реки Сереж (точка 3648).

От точки 3648 граница проходит общим направлением на юг извилистой линией 3790,81 м по середине реки Сереж вверх по течению до устья безымянного ручья (точка 3757). Далее граница идет общим направлением на запад извилистой линией 4913,38 м по руслу безымянного ручья вверх по течению до точки 3987.

От точки 3987 граница следует на юго-запад ломаной линией 3292,60 м по пастбищу, пашне, пересекая полевую дорогу, до точки 3997. Затем граница проходит на юг ломаной линией 2478,27 м по сенокосу, пашне, пересекая полевые дороги, до точки 4008. Далее граница идет на юго-запад ломаной линией 852,65 м по пашне, пересекая полевую дорогу, по сенокосу, лесу до безымянного ручья (точка 4014).

От точки 4014 граница следует общим направлением на юго-запад извилистой линией 1018,49 м по руслу безымянного ручья вниз по течению до точки 4057. Затем граница проходит общим направлением на северо-запад извилистой линией 3155,17 м по руслу безымянного ручья вверх по течению до точки 4190.

От точки 4190 граница идет на запад ломаной линией 2586,20 м по пашне, сенокосу, пересекая полевую дорогу, до точки 4195. Далее граница следует на северо-восток ломаной линией 1435,18 м по пашне до точки 4199. Затем граница проходит на северо-запад ломаной линией 1633,83 м по пашне, пересекая полевую дорогу, по сенокосу до точки 4205.

От точки 4205 граница идет в северо-восточном направлении ломаной линией 555,81 м по пашне до точки 4208. Далее граница следует в северо-западном направлении ломаной линией 217,16 м по пашне до точки 4210. Затем граница проходит в юго-западном направлении ломаной линией 1049,07 м по пашне до точки 4213.

От точки 4213 граница идет на северо-запад ломаной линией 8796,50 м по пастбищу, пашне, болоту, пересекая полевые дороги, до точки 4232. Далее граница следует на запад ломаной линией 562,74 м по пашне, сенокосу до точки 4235. Затем

граница проходит на юго-запад ломаной линией 2099,71 м по пашне до точки 4242.

От точки 4242 граница идет общим направлением на запад ломаной линией 9133,11 м по пашне, пересекая автомобильную дорогу Ачинск – Ужур – Троицкое и полевые дороги, далее по пастбищу, сенокосу, пересекая безымянный ручей, железную дорогу Ачинск – Абакан, до точки 4276. Затем граница следует на северо-запад прямой линией 3324,42 м по пашне, сенокосу, пастбищу, пересекая полевые дороги, до точки 4290.

От точки 4290 граница проходит в западном направлении прямой линией 466,00 м по пастбищу до точки 4291. Далее граница идет на юго-запад ломаной линией 5106,18 м по пастбищу, сенокосу, пашне, пересекая полевую дорогу, до точки 4305. Затем граница следует на северо-запад ломаной линией 2219,10 м по пашне, пастбищу, лесу, пересекая полевую дорогу, до точки 4314.

От точки 4314 граница проходит в юго-западном направлении ломаной линией 2782,79 м по сенокосу, пастбищу, пересекая проселочную дорогу, до точки 4322. Далее граница идет на северо-запад ломаной линией 289,92 м по пастбищу до точки 4323. Затем граница следует на запад прямой линией 227,45 м по пастбищу до точки 4324.

От точки 4324 граница проходит в южном направлении прямой линией 4395,29 м по пастбищу, сенокосу, пашне, пересекая полевую дорогу, проселочную дорогу, до точки 4335. Далее граница идет в юго-западном направлении прямой линией 7107,43 м по сенокосу, пашне, пересекая полевые дороги, по пастбищу, сенокосу до точки 4354.

От точки 4354 граница следует на северо-запад прямой линией 3748,29 м по сенокосу, пашне, пересекая полевую дорогу, до точки 4363 – узловой точки пересечения границ муниципального образования Ужурский район, муниципального образования Назаровский район и муниципального образования Шарыповский муниципальный округ.

По смежеству с землями муниципального образования Шарыповский муниципальный округ

Граница муниципального образования Назаровский район по смежеству с землями муниципального образования Шарыповский муниципальный округ проходит от точки 4363 (узловая точка) до точки 4646 (узловая точка) протяженностью 88750,76 м.

От точки 4363 – узловой точки пересечения границ муниципального образования Ужурский район, муниципального образования Назаровский район и муниципального образования Шарыповский муниципальный округ граница идет в северо-западном направлении прямой линией 1758,45 м по пашне до точки 4366.

От точки 4366 граница следует в восточном направлении прямой линией 1166,31 м по пашне до точки 4369. Затем граница проходит в северо-западном направлении ломаной линией 1275,79 м по пашне до точки 4372. Далее граница идет в северо-восточном направлении ломаной линией 3198,60 м по лесу до точки 4380.

От точки 4380 граница следует в северо-западном направлении прямой линией 939,06 м по лесу до точки 4381. Затем граница проходит в северо-восточном направлении прямой линией 2003,89 м по сенокосу и лесу до точки 4385. Далее граница идет в северо-восточном направлении прямой линией 727,64 м по лесу до точки 4387.

От точки 4387 граница следует на северо-запад прямой линией 689,22 м по пастбищу и лесу до точки 4388. Затем граница проходит в северо-западном направлении прямой линией 2070,15 м по сенокосу до точки 4392. Далее граница идет в западном направлении прямой линией 2144,91 м по болоту и сенокосу до точки 4396.

От точки 4396 граница следует в северо-западном направлении прямой линией 1290,52 м по лесу до точки 4398. Затем граница проходит в восточном направлении прямой линией 3741,37 м по лесу до точки 4403. Далее граница идет в северо-восточном направлении прямой линией 544,78 м по лесу до железной дороги (точка 4409).

От точки 4409 граница следует в западном направлении плавной линией 2727,50 м по железной дороге до точки 4431. Затем граница проходит в северо-западном направлении ломаной линией 3108,13 м, пересекая железную дорогу, по лесополосе, пересекая линию электропередачи и автомобильную дорогу Крутоярский – Березовская, до точки 4455.

От точки 4455 граница идет в северо-восточном направлении прямой линией 452,09 м по сенокосу до точки 4456. Далее граница следует в юго-восточном направлении прямой линией 3344,03 м по сенокосу, пастбищу, пашне до точки 4468. Затем граница проходит в восточном направлении прямой линией 7361,49 м по пашне и лесу до точки 4486.

От точки 4486 граница идет на северо-запад прямой линией 1833,32 м по болоту, сенокосу, лесу, пересекая ручей 2-й Горбинский, до точки 4489. Далее граница следует на северо-восток ломаной линией 1655,48 м по пашне параллельно ручью 2-й Горбинский до точки 4493. Затем граница проходит в северо-западном направлении ломаной линией 1166,79 м по болоту и пастбищу до точки 4499.

От точки 4499 граница идет в северо-восточном направлении прямой линией 344,66 м по пашне до точки 4501. Далее граница следует в северо-западном направлении прямой линией 831,78 м по пастбищу и пашне до точки 4503. Затем граница проходит в западном направлении прямой линией 2836,60 м по пашне до точки 4516.

От точки 4516 граница идет в северо-восточном направлении ломаной линией 5065,97 м по сенокосу и пашне до точки 4527. Далее граница следует в северо-западном направлении прямой линией 269,19 м по пашне до точки 4528. Затем граница проходит в западном направлении прямой линией 1968,35 м по пашне до точки 4533.

От точки 4533 граница идет в северо-восточном направлении прямой линией 2156,75 м по пашне до точки 4538. Далее граница следует в западном направлении прямой линией 474,94 м по пашне до точки 4539. Затем граница проходит в юго-западном направлении прямой линией 317,53 м по пашне до точки 4540.

От точки 4540 граница идет в южном направлении прямой линией 221,53 м по пастбищу до точки 4541. Далее граница следует в северо-западном направлении ломаной линией 1843,60 м по пашне до точки 4549. Затем граница проходит в северо-западном направлении прямой линией 447,24 м по пашне до точки 4551.

От точки 4551 граница идет на юго-запад ломаной линией 2488,21 м по пашне до точки 4556. Далее граница следует на северо-запад ломаной линией 3584,54 м по пашне, пересекая автомобильную дорогу Шарыпово – Назарово, полевую дорогу, до точки 4573. Затем граница проходит на север ломаной линией 1192,60 м по пашне и границе леса до точки 4578.

От точки 4578 граница идет в северо-западном направлении ломаной линией 793,29 м по границе леса до точки 4584. Далее граница следует в северо-восточном направлении прямой линией 532,99 м по границе леса до точки 4586. Затем граница проходит в северо-западном направлении прямой линией 931,30 м по лесу, пересекая ручей Сютик, до точки 4592.

От точки 4592 граница идет на северо-восток ломаной линией 2992,86 м по пашне до точки 4600. Далее граница следует на юго-запад ломаной линией 4178,15 м по середине безымянного ручья вдоль границы пашни до точки 4619. Затем граница проходит в северо-западном направлении ломаной линией 2679,99 м по пашне вдоль проселочной дороги до точки 4625.

От точки 4625 граница идет на север ломаной линией 4235,24 м по пашне, лесу, пересекая ручей Еловый Ключ, до точки 4633. Далее граница следует в северо-западном направлении ломаной линией 1285,03 м по лесу до точки 4637. Затем граница проходит в северо-восточном направлении ломаной линией 1703,38 м по лесу до точки 4642.

От точки 4642 граница идет на северо-запад прямой линией 2175,52 м по болоту, пересекая протоку Меленка, озеро Большое, реку Чулым до середины, до точки 4646 – узловой точки пересечения границ муниципального образования Шарыповский муниципальный округ, муниципального образования Назаровский район и муниципального образования Боготольский район.

По смежеству с землями муниципального образования
Боготольский район

Граница муниципального образования Назаровский район по смежеству с землями муниципального образования Боготольский район проходит от точки 4646 (узловая точка) до точки 1 (узловая точка) протяженностью 47942,08 м.

От точки 4646 – узловой точки пересечения границ муниципального образования Шарыповский муниципальный округ, муниципального образования Назаровский район и муниципального образования Боготольский район граница следует общим направлением на северо-восток, далее на юго-восток извилистой линией 47780,62 м по середине реки Чулым вверх по течению до точки 5058.

От точки 5058 граница идет в северо-восточном направлении ломаной линией 161,46 м, пересекая реку Чулым, по лесу до лесной дороги до точки 1 – узловой точки пересечения границ муниципального образования Боготольский район, муниципального образования Назаровский район и муниципального

образования Ачинский район.

По смежеству с землями муниципального образования
город Назарово

Граница муниципального образования Назаровский район по смежеству с землями муниципального образования город Назарово проходит от точки 5061 (узловая точка) до точки 5061 (узловая точка) протяженностью 82171,75 м.

От точки 5061 – узловой точки пересечения границ муниципального образования Назаровский район и муниципального образования город Назарово граница следует в северо-западном направлении прямой линией 54,29 м по сенокосу до автомобильной дороги от улицы Южная (точка 5064).

От точки 5064 граница идет на северо-восток ломаной линией 354,31 м, пересекая автомобильную дорогу от улицы Южная, по сенокосу вдоль автомобильной дороги от улицы Южная с западной стороны до точки 5067. Далее граница проходит в северо-западном направлении прямой линией 334,53 м по сенокосу вдоль жилого массива с южной стороны до точки 5074.

От точки 5074 граница следует на северо-восток прямой линией 102,58 м по пашне до точки 5076. Затем граница идет на северо-запад прямой линией 129,90 м по пашне до точки 5078. Далее граница проходит на юго-запад ломаной линией 77,16 м по пашне до точки 5081. Затем граница следует на северо-запад прямой линией 31,75 м по пашне до точки 5082.

От точки 5082 граница идет на северо-восток ломаной линией 18,66 м по пашне до точки 5085. Далее граница проходит ломаной линией по сенокосу вдоль жилого массива с юго-западной стороны: на северо-запад 419,13 м до точки 5103, на юго-запад 26,41 м до точки 5104, на северо-запад 355,21 м до точки 5120, на северо-восток 242,07 м до точки 5134.

От точки 5134 граница следует в юго-западном направлении ломаной линией 174,17 м по сенокосу до берега безымянного озера (точка 5136). Затем граница идет в северо-западном направлении ломаной линией 964,72 м по берегу безымянного озера, огибая его с юго-западной стороны, до протоки, соединяющей безымянное озеро с рекой Чулым (точка 5147).

От точки 5147 граница проходит на северо-запад извилистой линией 562,38 м вниз по течению по руслу протоки, соединяющей безымянное озеро с рекой Чулым, до точки 5160. Далее граница следует на юго-восток прямой линией 40,49 м по кустарникам до точки 5161. Затем граница идет на северо-запад прямой линией 252,61 м, пересекая реку Чулым до ее правого берега (точка 5164).

От точки 5164 граница проходит в северо-западном направлении извилистой линией 1120,96 м по правому берегу реки Чулым вверх по течению до точки 5173. Далее граница следует в северо-западном направлении ломаной линией 929,64 м по кустарникам, пастбищу, пересекая полевые дороги, по болоту, лесу до точки 5179.

От точки 5179 граница идет на северо-восток прямой линией 620,17 м по пастбищу, лесу, кустарникам до точки 5182. Затем граница проходит на северо-запад прямой линией 163,57 м по пастбищу до точки 5183. Далее граница следует в

северо-восточном направлении прямой линией 310,90 м по пастбищу до точки 5184.

От точки 5184 граница идет на северо-запад прямой линией 258,48 м по пастбищу, кустарникам до точки 5185. Затем граница проходит на юго-запад прямой линией 70,95 м по пастбищу до точки 5186. Далее граница следует в северо-западном направлении ломаной линией 610,48 м по пастбищу, болоту, кустарникам до точки 5189.

От точки 5189 граница идет в северо-восточном направлении прямой линией 65,43 м по кустарникам и пастбищу до точки 5190. Затем граница проходит в северо-западном направлении прямой линией 43,39 м по пастбищу и кустарникам, пересекая автомобильную дорогу ЛОК «Сокол» – Сосновый Бор, до точки 5194.

От точки 5194 граница следует ломаной линией по лесу вдоль полосы отвода автомобильной дороги ЛОК «Сокол» – Сосновый Бор с северной стороны: на северо-восток 704,44 м до точки 5201, на восток 1362,57 м до точки 5219, общим направлением на юго-восток 2372,94 м до автомобильной дороги Ачинск – Ужур – Троицкое (точка 5263).

От точки 5263 граница идет ломаной линией общим расстоянием 3773,56 м по лесу вдоль полосы отвода автомобильной дороги Ачинск – Ужур – Троицкое с северной стороны: на северо-восток до точки 5277, на юго-восток до точки 5293, на северо-восток до точки 5317. Далее граница проходит на северо-восток ломаной линией 405,01 м по лесу, пересекая автомобильную дорогу Ачинск – Ужур – Троицкое, реку Продуктовка, до точки 5326.

От точки 5326 граница следует в северо-западном направлении ломаной линией 411,04 м по лесу, огибая безымянный пруд с западной стороны, до точки 5329. Затем граница идет на юго-восток ломаной линией 1055,69 м по лесу, огибая безымянный пруд и отстойники с северной стороны, до точки 5339.

От точки 5339 граница проходит в северо-восточном направлении ломаной линией 866,78 м по лесу вдоль полевой дороги с западной стороны до точки 5348. Далее граница следует в юго-восточном направлении ломаной линией 1256,96 м по пастбищу, лесу, огибая каменный карьер с северной стороны, до точки 5363.

От точки 5363 граница идет в юго-западном и юго-восточном направлении ломаной линией 590,38 м по лесу, пастбищу, огибая каменный карьер с восточной стороны, до точки 5371. Затем граница проходит в северо-западном направлении ломаной линией 1117,05 м по лесу, пашне, пастбищу, вдоль каменного карьера с южной стороны до точки 5393.

От точки 5393 граница следует на юго-запад ломаной линией 589,80 м, пересекая безымянный пруд, по пастбищу, лесу, сенокосу до точки 5403. Далее граница идет на северо-запад ломаной линией 264,31 м по лесу, сенокосу до проселочной дороги (точка 5407). Затем граница проходит на юго-запад ломаной линией 135,51 м по проселочной дороге до точки 5410.

От точки 5410 граница следует на юго-восток ломаной линией 1514,55 м по проселочной дороге до точки 5433. Далее граница идет на северо-восток прямой линией 840,53 м по середине просеки для эксплуатации линии электропередач до точки 5435. Затем граница проходит на юго-запад ломаной линией 678,03 м по пашне, лесу, сенокосу до точки 5437.

От точки 5437 граница следует в юго-восточном направлении ломаной линией 2203,08 м по пастбищу, лесу, болоту, сенокосу, кустарникам, пересекая автомобильную дорогу Подъезд к Костенькам, полевые дороги, огибая безымянное озеро с юго-западной стороны, до правого берега реки Чулым (точка 5450).

От точки 5450 граница идет извилистой линией общим расстоянием 3444,47 м по правому берегу реки Чулым вверх по течению: на северо-восток до точки 5474, на юго-восток до точки 5522. Далее граница проходит в юго-западном направлении ломаной линией 81,63 м, пересекая реку Чулым от правого берега до ее середины (точка 5524). Затем граница следует на юго-запад плавной линией 156,42 м, пересекая реку Чулым от середины до ее левого берега (точка 5529).

От точки 5529 граница проходит на юго-запад извилистой линией 1488,01 м по кустарникам, сенокосам, лесу до точки 5552. Далее граница идет на юго-восток ломаной линией 278,08 м по пастбищу, лесу до полевой дороги (точка 5559). Затем граница проходит на северо-восток извилистой линией 1084,83 м по полевой дороге, по пастбищу до точки 5578.

От точки 5578 граница следует на юго-восток ломаной линией 350,82 м по пастбищу до точки 5582. Далее граница идет на юго-запад ломаной линией 96,35 м по пастбищу до точки 5584. Затем граница проходит в юго-восточном направлении ломаной линией 2967,58 м по лесу, пастбищу, огибая территорию садовых участков с северной стороны, пересекая полевую дорогу, до точки 5631.

От точки 5631 граница следует в северо-западном направлении ломаной линией 408,17 м по пастбищу вдоль реки Березовка с северной стороны до точки 5635. Далее граница идет в юго-западном направлении извилистой линией 1145,39 м по пастбищу вдоль реки Березовка с северной стороны до точки 5647.

От точки 5647 граница проходит в южном направлении прямой линией 580,03 м, пересекая реку Березовка, по пастбищу и пашне вдоль территории садовых участков с восточной стороны до точки 5648. Затем граница следует на запад прямой линией 183,36 м по пашне вдоль территории садовых участков с южной стороны до точки 5649.

От точки 5649 граница идет на юг прямой линией 230,47 м по пашне вдоль территории садовых участков с восточной стороны до точки 5650. Далее граница проходит на запад прямой линией 569,46 м по пашне вдоль территории садовых участков с южной стороны до точки 5651. Затем граница следует на юг прямой линией 512,93 м по пашне вдоль территории садовых участков с восточной стороны до точки 5652.

От точки 5652 граница идет на запад прямой линией 985,84 м по пашне вдоль автомобильной дороги Назарово – Красная Поляна с северной стороны, пересекая автомобильную дорогу Назарово – Сахапта – Подсосное, до точки 5654. Далее граница проходит на юго-восток ломаной линией 2412,40 м по кустарникам вдоль автомобильной дороги Назарово – Сахапта – Подсосное с западной стороны до точки 5676.

От точки 5676 граница следует в северо-восточном направлении ломаной линией 838,55 м, пересекая автомобильную дорогу Назарово – Сахапта – Подсосное, по кустарникам, пастбищу, пашне вдоль территории садовых участков

с северной стороны до точки 5688. Затем граница идет на юго-восток прямой линией 90,65 м по пашне до точки 5689.

От точки 5689 граница проходит на северо-восток ломаной линией 1253,86 м по пастбищу, пашне, кустарникам, вдоль территории садовых участков с северной стороны до точки 5694. Далее граница следует на юго-восток ломаной линией 499,24 м по кустарникам, пастбищу, огибая территорию садовых участков с северной стороны, до точки 5700.

От точки 5700 граница идет на северо-восток прямой линией 206,78 м по пастбищу вдоль территории садовых участков с северной стороны до точки 5701. Затем граница проходит в юго-восточном направлении ломаной линией 185,80 м по пастбищу, лесу, огибая территорию садовых участков с восточной стороны, до точки 5705.

От точки 5705 граница следует на запад прямой линией 171,40 м по пастбищу вдоль территории садовых участков до точки 5706. Далее граница идет ломаной линией по пастбищу вдоль территории садовых участков с восточной стороны: на юг 63,53 м до точки 5707, на восток 127,90 м до точки 5708, на юго-восток 325,42 м до точки 5713, на юго-запад 140,29 м до точки 5715, на юг 170,91 м до точки 5717, на восток 76,92 м до точки 5718.

От точки 5718 граница проходит в южном направлении прямой линией 67,81 м по пастбищу вдоль территории садовых участков с восточной стороны до точки 5719. Затем граница следует в юго-западном направлении ломаной линией 846,95 м по лесу вдоль территории садовых участков с южной стороны до точки 5723.

От точки 5723 граница идет на северо-запад ломаной линией 945,79 м по границе территории садовых участков до точки 5726. Далее граница проходит на юго-запад ломаной линией 697,57 м по границе территории садовых участков до точки 5735. Затем граница следует на северо-запад ломаной линией 322,11 м по кустарникам, пастбищу до точки 5740.

От точки 5740 граница идет на юго-запад прямой линией 247,84 м, пересекая автомобильную дорогу Назарово – Сахапта – Подсосное, по кустарникам, пастбищу до точки 5745. Далее граница проходит на северо-запад прямой линией 71,27 м по пашне до точки 5746. Затем граница следует на запад ломаной линией 385,37 м по границе территории садовых участков до точки 5748.

От точки 5748 граница идет на юго-запад ломаной линией 195,15 м по пашне, кустарникам вдоль территории садовых участков до точки 5752. Далее граница проходит изогнутой линией общим расстоянием 1910,50 м по границе территории садовых участков и кустарникам: в юго-восточном направлении до точки 5758, в юго-западном направлении до точки 5773.

От точки 5773 граница следует на северо-запад ломаной линией 68,84 м по пастбищу до точки 5775. Далее граница идет на юго-запад ломаной линией 452,09 м по границе территории садовых участков до точки 5777. Затем граница проходит в северо-западном направлении прямой линией 663,51 м по границе территории садовых участков до точки 5778.

От точки 5778 граница следует на северо-восток ломаной линией 1896,14 м по границе территории садовых участков до точки 5808. Далее граница идет на

северо-запад ломаной линией 1628,53 м по границе территории садовых участков до точки 5834. Затем граница проходит общим направлением на запад ломаной линией 1443,11 м по кустарникам, пересекая полевую дорогу, до точки 5857.

От точки 5857 граница следует в северо-западном направлении ломаной линией 1571,92 м по нарушенным землям до точки 5871. Далее граница идет в северо-восточном направлении прямой линией 201,86 м по кустарникам, пересекая полосу отвода технологической дороги и железнодорожные пути, до точки 5872.

От точки 5872 граница проходит на юго-запад ломаной линией 1269,47 м по пастбищу вдоль полосы отвода технологической дороги с северной стороны до реки Ададым (точка 5881). Затем граница следует извилистой линией общим расстоянием 1745,85 м по середине реки Ададым вверх по течению: в северо-западном направлении до точки 5889, в юго-западном направлении до точки 5905.

От точки 5905 граница идет в северо-западном направлении прямой линией 36,62 м по пашне вдоль полосы отвода технологической дороги с северной стороны до точки 5906. Далее граница проходит в юго-западном направлении ломаной линией 806,12 м по пашне вдоль полосы отвода технологической дороги с северной стороны до точки 5912.

От точки 5912 граница следует на северо-запад ломаной линией 422,19 м по пастбищу вдоль полосы отвода технологической дороги с северной стороны, пересекая Красноярскую железную дорогу, до точки 5921. Затем граница идет в северо-восточном направлении изогнутой линией 324,06 м по пастбищу, пересекая Красноярскую железную дорогу, до точки 5928.

От точки 5928 граница проходит на северо-запад прямой линией 575,86 м по пастбищу вдоль жилого массива с юго-западной стороны до точки 5933. Далее граница следует в северо-восточном направлении ломаной линией 432,22 м по пастбищу вдоль жилого массива с западной стороны до автомобильной дороги от улицы Шоссейная (точка 5938).

От точки 5938 граница идет в юго-западном направлении ломаной линией общим расстоянием 1850,68 м: вдоль автомобильной дороги от улицы Шоссейная с южной стороны до полевой дороги (точка 5945), вдоль полевой дороги до точки 5947. Затем граница проходит в западном направлении прямой линией 816,65 м, пересекая полевую дорогу, по кустарникам до точки 5950.

От точки 5950 граница следует на север прямой линией 165,17 м по кустарникам, пересекая полевую дорогу, до территории водозабора (точка 5952). Далее граница идет на запад прямой линией 111,59 м по южной границе территории водозабора до точки 5954. Затем граница проходит на север прямой линией 144,06 м по западной границе территории водозабора до точки 5956.

От точки 5956 граница следует на восток прямой линией 119,68 м по северной границе территории водозабора до точки 5958. Далее граница идет на север прямой линией 655,01 м по кустарникам вдоль линии электропередачи до точки 5959. Затем граница проходит на северо-восток прямой линией 868,42 м по кустарникам, пастбищу, пересекая автомобильную дорогу от улицы Ужурская, до точки 5960.

От точки 5960 граница следует на юго-восток изогнутой линией 1047,50 м по пастбищу вдоль автомобильной дороги от улицы Ужурская с восточной стороны до

точки 5974. Далее граница идет в северо-восточном направлении ломаной линией 1790,01 м по пашне вдоль по автомобильной дороге от улицы Шоссейная с северной стороны до точки 5982.

От точки 5982 граница проходит на северо-запад ломаной линией 530,73 м по пастбищу вдоль жилого массива с западной стороны до точки 5985. Затем граница следует на северо-восток ломаной линией 1994,21 м по пастбищу вдоль жилого массива до точки 5990. Далее граница идет на северо-запад ломаной линией 1615,82 м по пастбищу, пересекая автомобильную дорогу Ачинск – Ужур – Троицкое, до точки 5999.

От точки 5999 граница проходит ломаной линией по границе полосы отвода автомобильной дороги Ачинск – Ужур – Троицкое с северной стороны: на юго-запад 1366,90 м до точки 6023, на запад 262,51 м до точки 5061 – узловой точки пересечения границ муниципального образования город Назарово и муниципального образования Назаровский район.

Приложение 33 к Закону края
от 22 декабря 2022 г. № 4-1427

Приложение 33 к Закону края
от 25 февраля 2005 г. № 13-3113

Графическое отображение местоположения границ муниципального образования Назаровский район

Раздел I. Обзорная схема местоположения границ муниципального образования

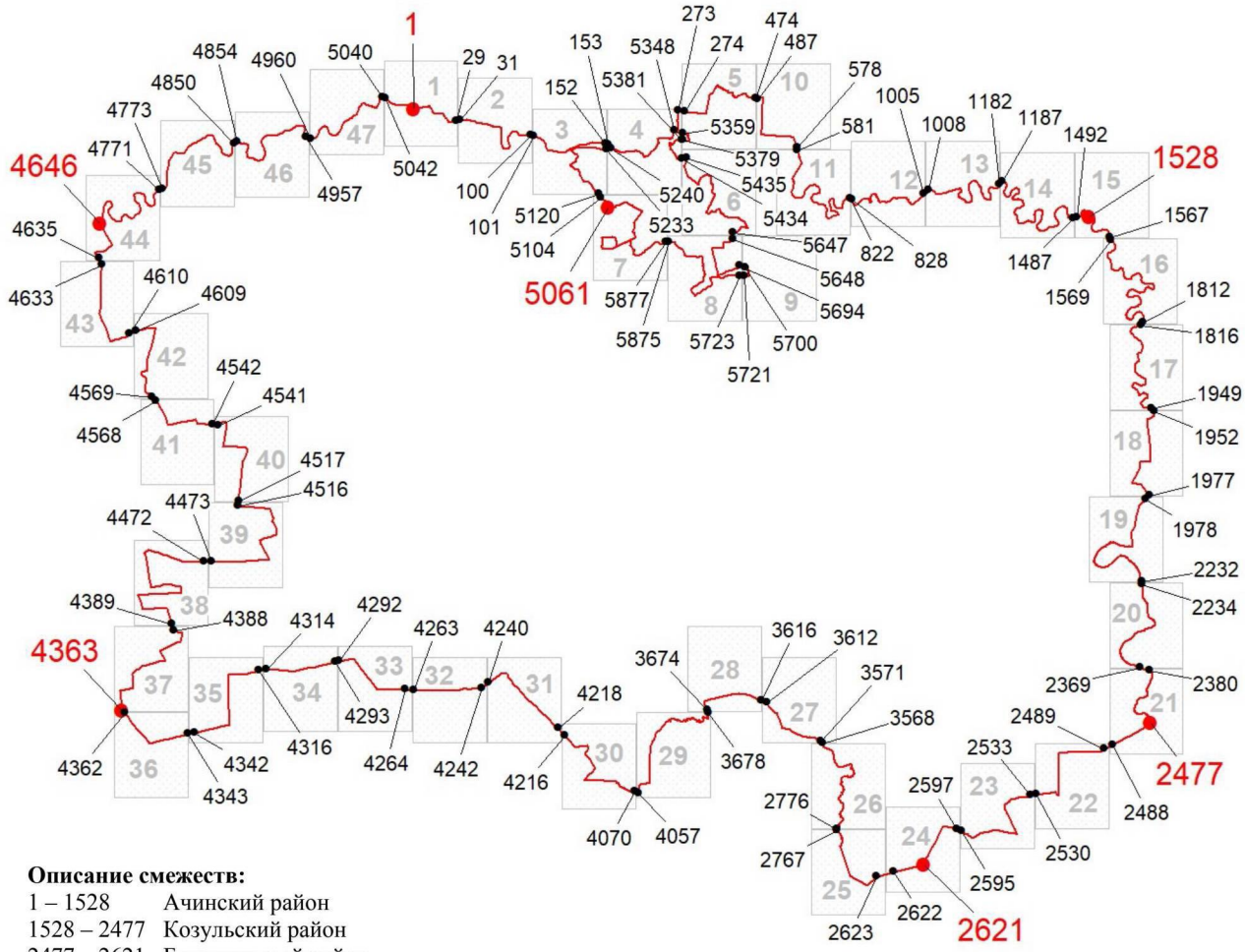

Описание смежеств:

1 – 1528	Ачинский район
1528 – 2477	Козульский район
2477 – 2621	Балахтинский район
2621 – 4363	Ужурский район
4363 – 4646	Шарыповский муниципальный округ
4646 – 1	Боготольский район
5061 -5061	город Назарово

Масштаб 1:650000

Используемые условные знаки и обозначения:

	Граница муниципального образования
1	Узловая точка границы муниципального образования и её номер
828	Поворотная точка границы муниципального образования и её номер
1	Номер выносного листа обзорной схемы местоположения границ муниципального образования

К приложению 33

Раздел II. Выносные листы обзорной схемы местоположения границ муниципального образования

Выносной лист № 1 (граница муниципального образования от точки 1 до точки 29, от точки 5042 до точки 1)

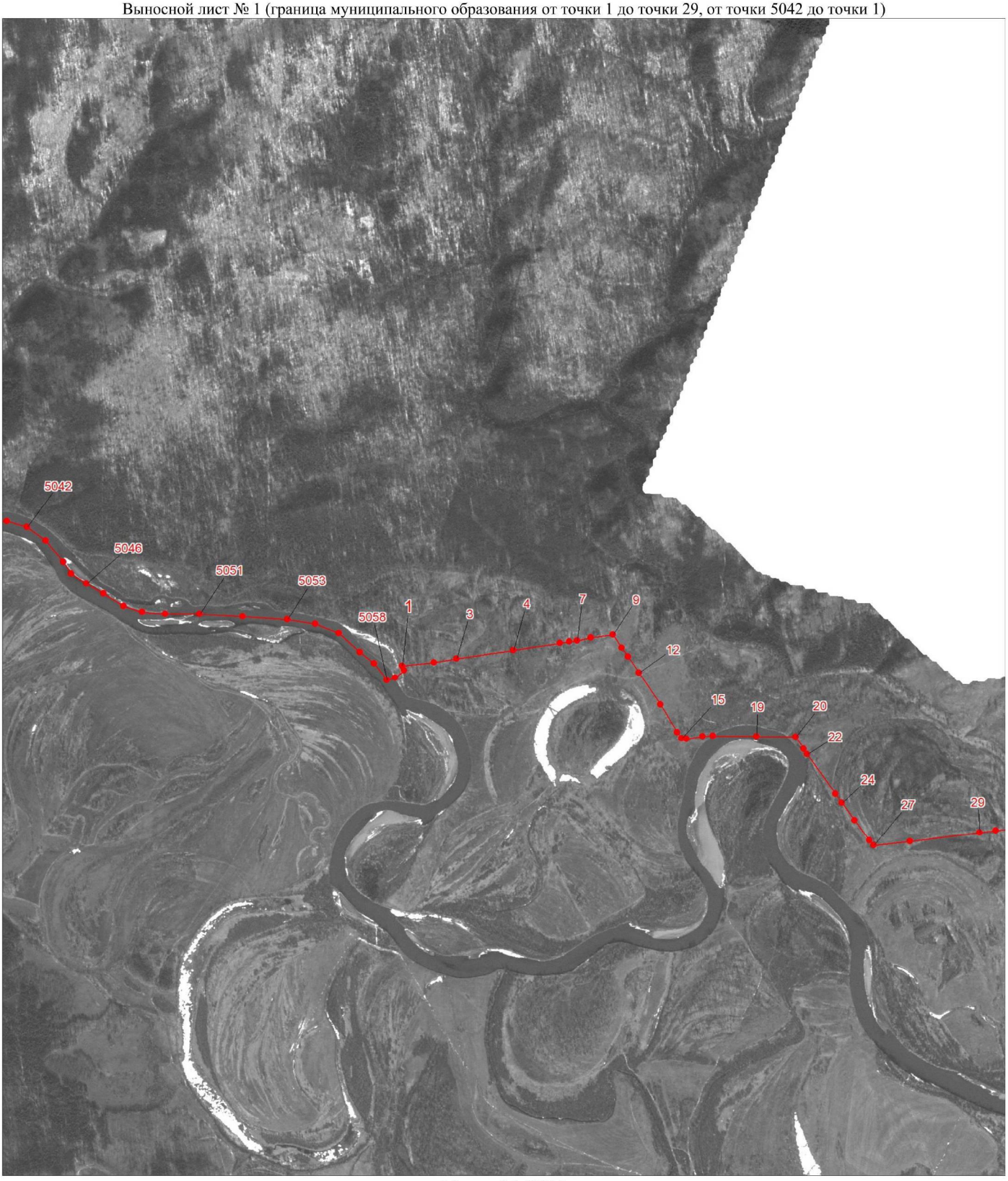

Масштаб 1:25000

Условные обозначения:

Граница муниципального образования

Характерная точка границы муниципального образования

1 Надписи номеров характерных точек границы муниципального образования

К приложению 33

Выносной лист № 2 (граница муниципального образования от точки 31 до точки 100)



Масштаб 1:25000

Условные обозначения:

Граница муниципального образования

Характерная точка границы муниципального образования

1 Надписи номеров характерных точек границы муниципального образования

К приложению 33

Выносной лист № 3 (граница муниципального образования от точки 101 до точки 152, от точки 5120 до точки 5233)

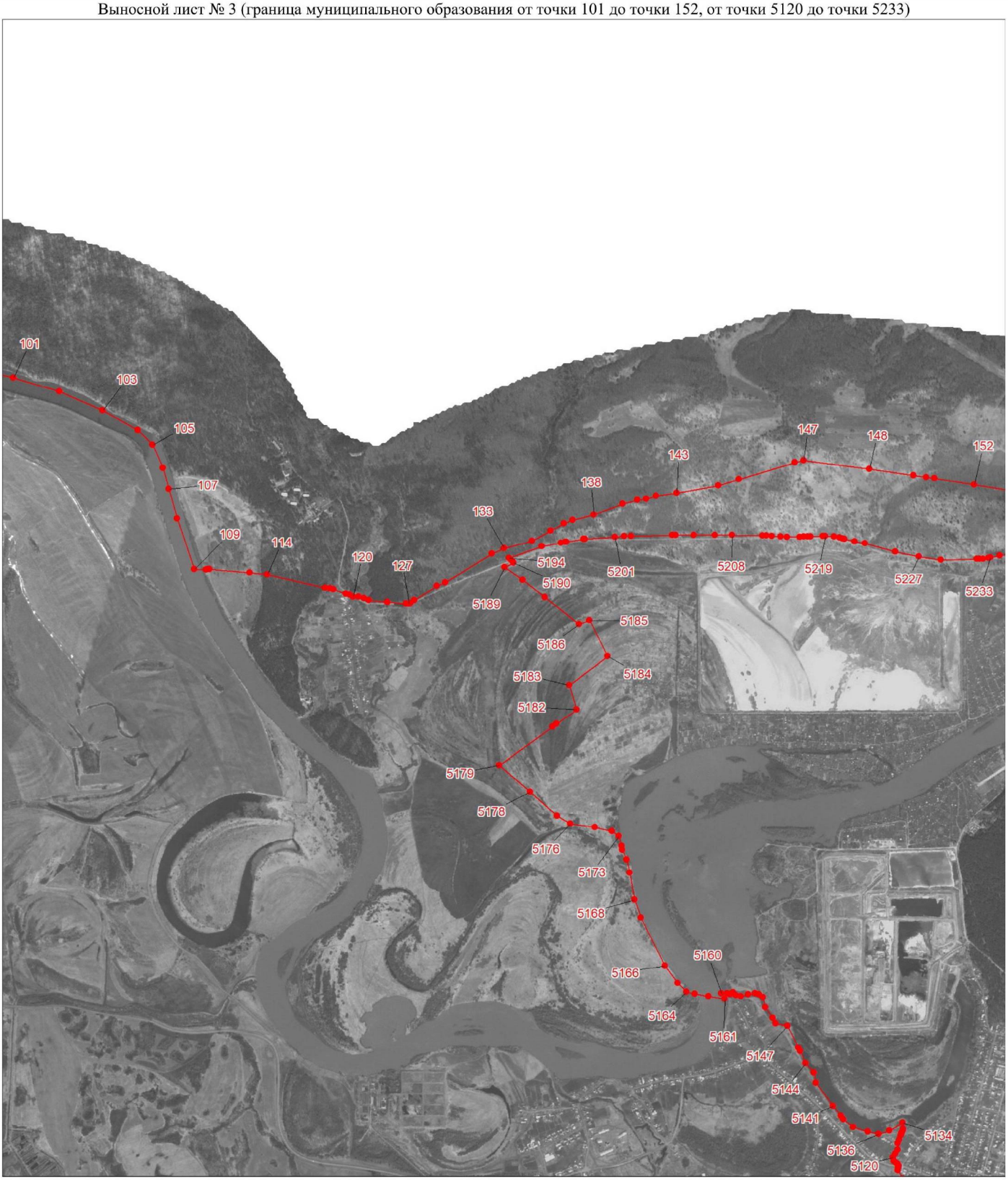

Масштаб 1:100000

Условные обозначения:

Граница муниципального образования

Характерная точка границы муниципального образования

1 Надписи номеров характерных точек границы муниципального образования

К приложению 33

Выносной лист № 4 (граница муниципального образования от точки 153 до точки 273, от точки 5240 до точки 5348, от точки 5381 до точки 5434)

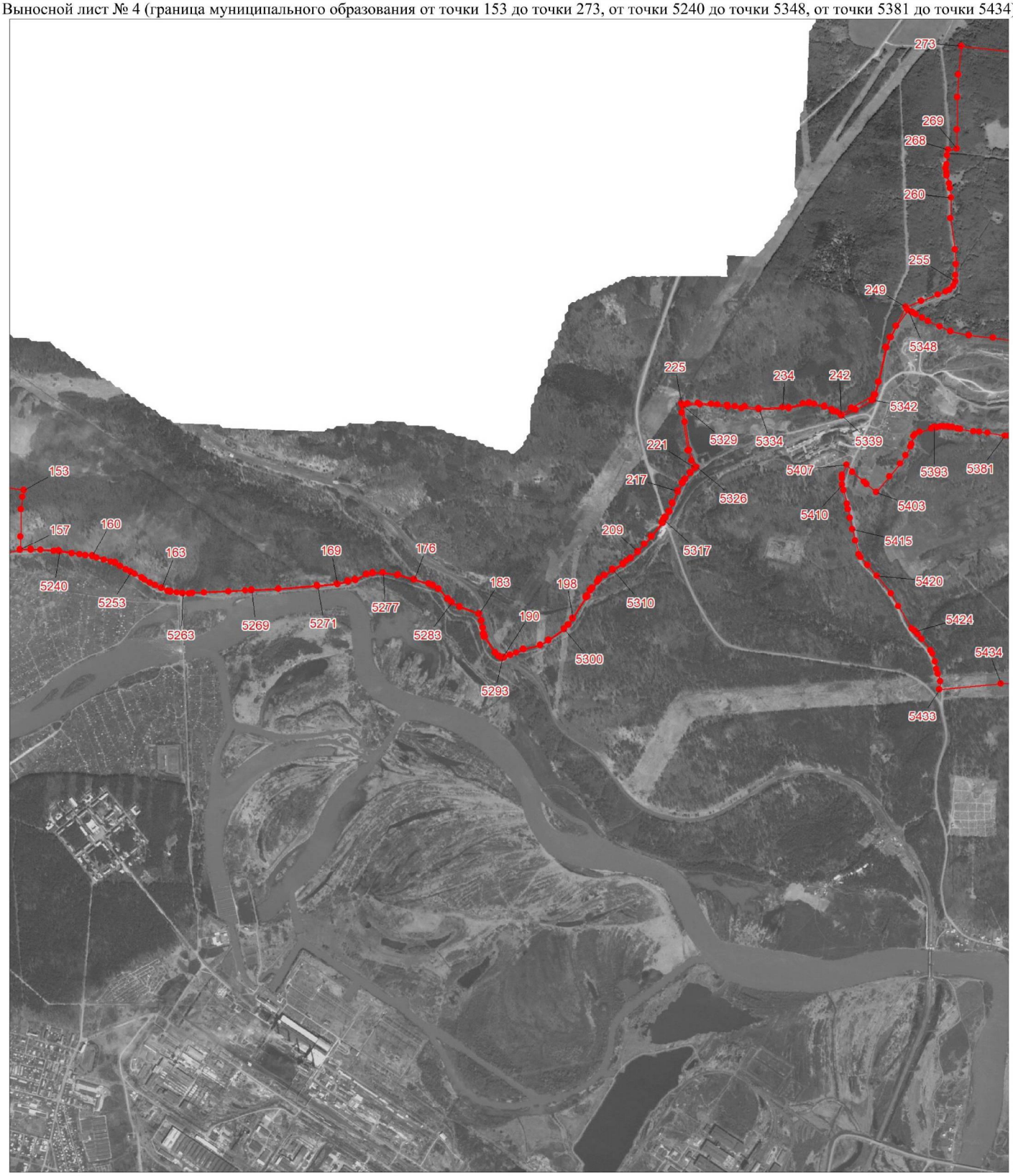

Масштаб 1:100000

Условные обозначения:

Граница муниципального образования

Характерная точка границы муниципального образования

1 Надписи номеров характерных точек границы муниципального образования

К приложению 33

Выносной лист № 5 (граница муниципального образования от точки 274 до точки 474, от точки 5359 до точки 5379)

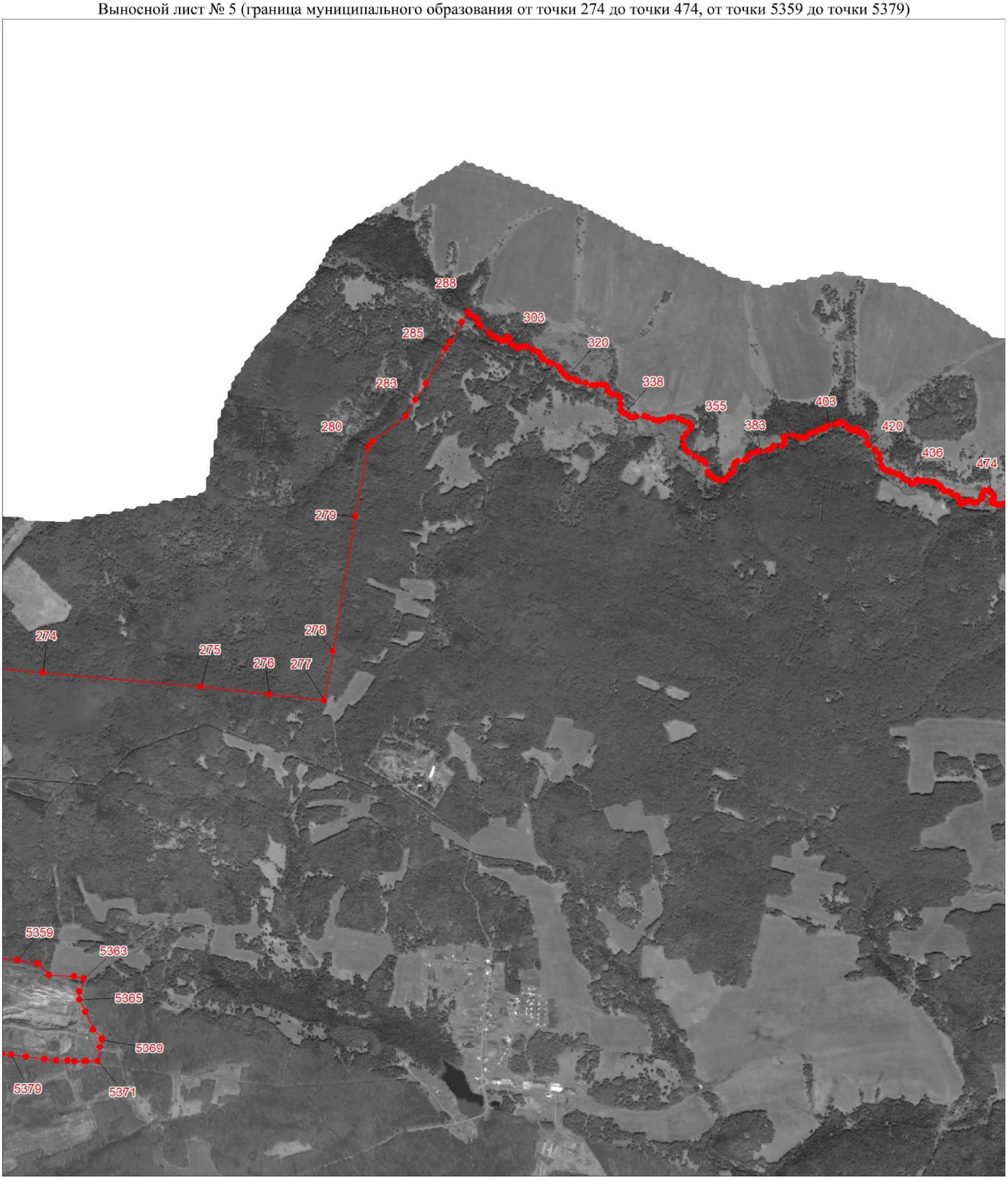

Масштаб 1:100000

Условные обозначения:

Граница муниципального образования

Характерная точка границы муниципального образования

1 Надписи номеров характерных точек границы муниципального образования

К приложению 33

Выносной лист № 6 (граница муниципального образования от точки 5435 до точки 5647)



Масштаб 1:25000

Условные обозначения:

	Граница муниципального образования
•	Характерная точка границы муниципального образования
1	Надписи номеров характерных точек границы муниципального образования

К приложению 33

Выносной лист № 7 (граница муниципального образования от точки 5061 до точки 5104, от точки 5877 до точки 5061)



Масштаб 1:25000

Условные обозначения:

Граница муниципального образования

Характерная точка границы муниципального образования

1 Надписи номеров характерных точек границы муниципального образования

К приложению 33

Выносной лист № 8 (граница муниципального образования от точки 5648 до точки 5694, от точки 5723 до точки 5875)



Масштаб 1:25000

Условные обозначения:

	Граница муниципального образования
•	Характерная точка границы муниципального образования
1	Надписи номеров характерных точек границы муниципального образования

К приложению 33

Выносной лист № 9 (граница муниципального образования от точки 5700 до точки 5721)



Масштаб 1:25000

Условные обозначения:

Граница муниципального образования

Характерная точка границы муниципального образования

1 Надписи номеров характерных точек границы муниципального образования

К приложению 33

Выносной лист № 10 (граница муниципального образования от точки 487 до точки 578)



Масштаб 1:25000

Условные обозначения:

Граница муниципального образования

Характерная точка границы муниципального образования

1 Надписи номеров характерных точек границы муниципального образования

К приложению 33

Выносной лист № 11 (граница муниципального образования от точки 581 до точки 822)



Масштаб 1:25000

Условные обозначения:

Граница муниципального образования

Характерная точка границы муниципального образования

1 Надписи номеров характерных точек границы муниципального образования

К приложению 33

Выносной лист № 12 (граница муниципального образования от точки 828 до точки 1005)

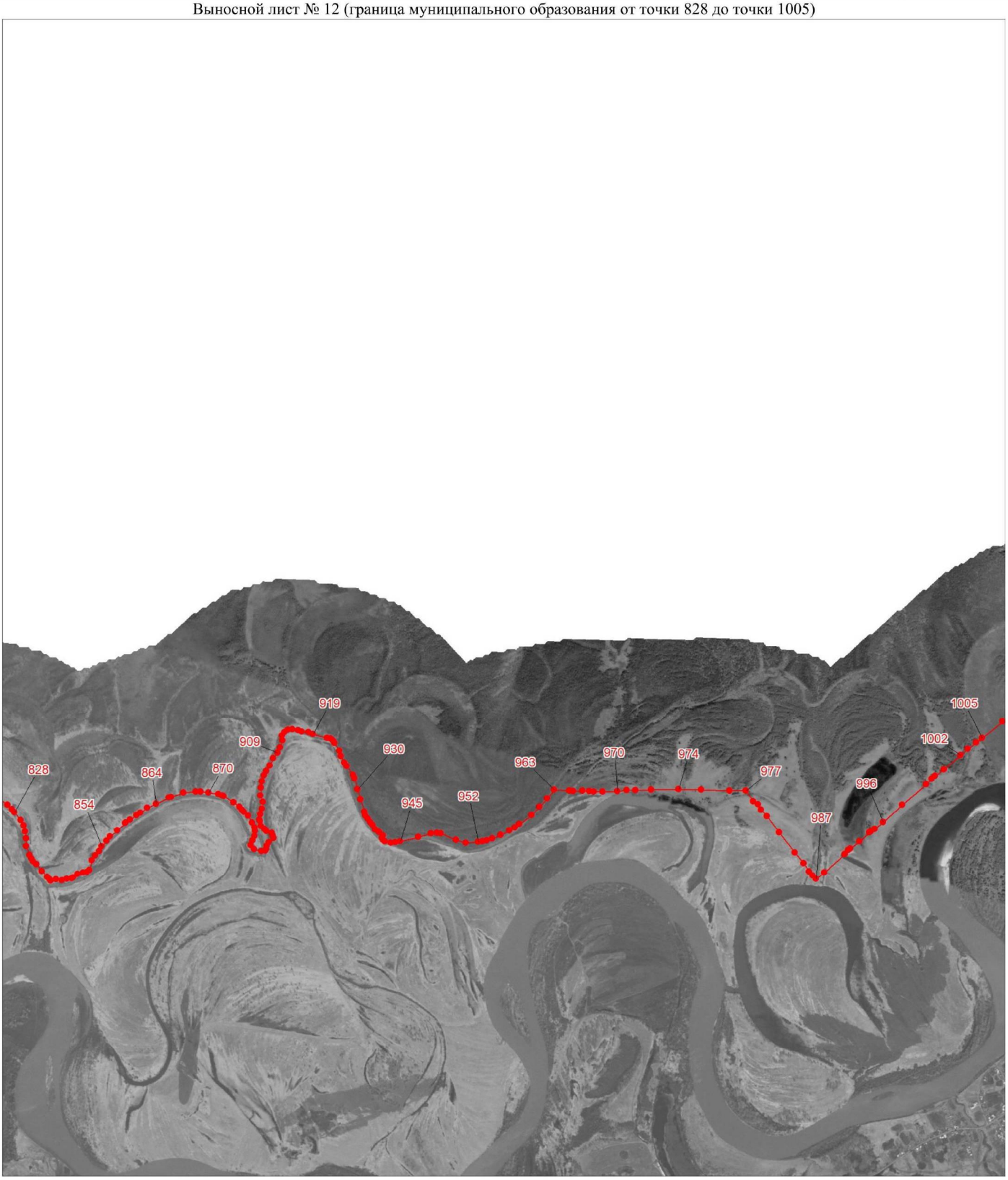

Масштаб 1:25000

Условные обозначения:

Граница муниципального образования

Характерная точка границы муниципального образования

1 Надписи номеров характерных точек границы муниципального образования

К приложению 33

Выносной лист № 13 (граница муниципального образования от точки 1008 до точки 1182)

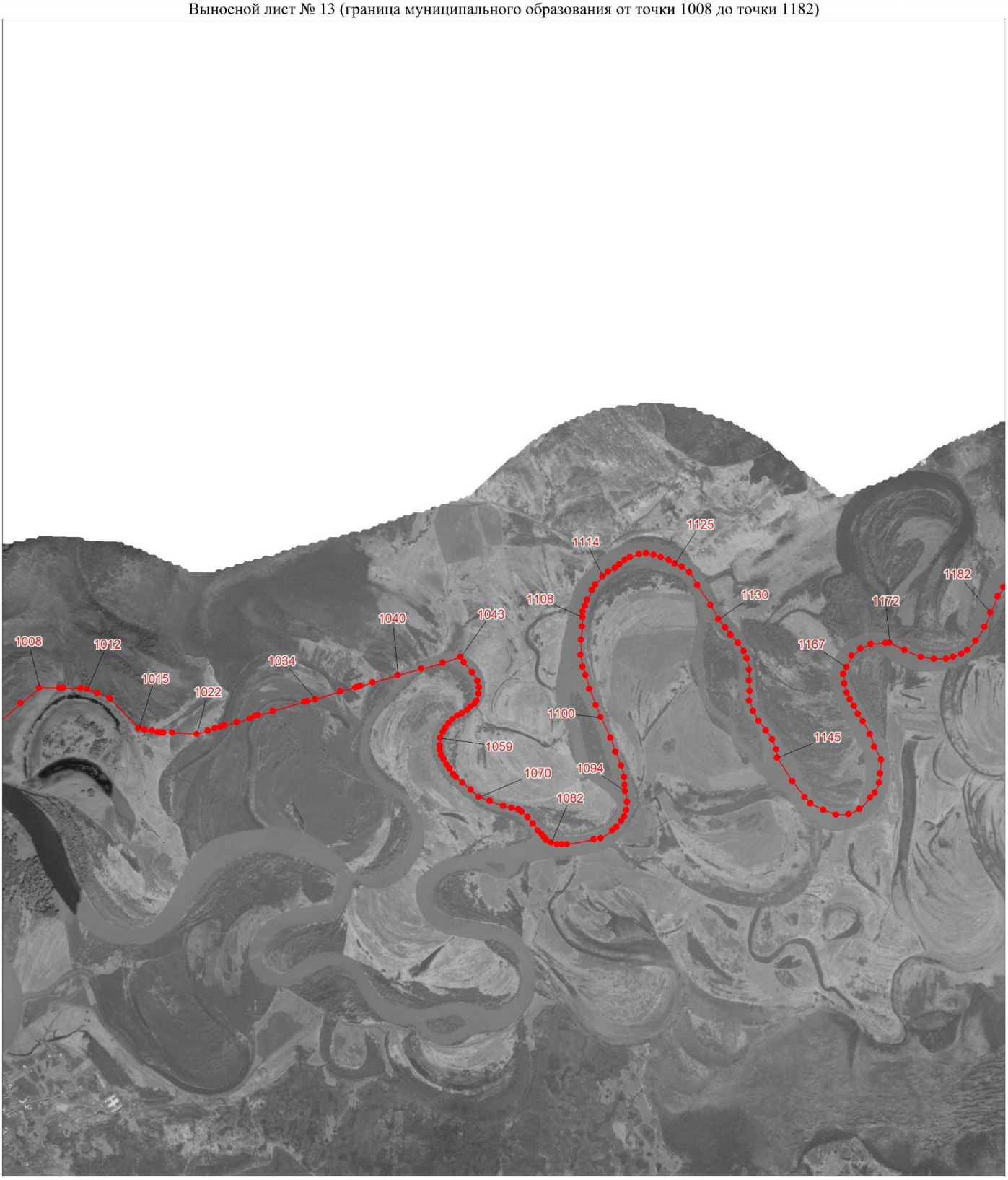

Масштаб 1:25000

Условные обозначения:

Граница муниципального образования

Характерная точка границы муниципального образования

1 Надписи номеров характерных точек границы муниципального образования

К приложению 33

Выносной лист № 14 (граница муниципального образования от точки 1187 до точки 1487)

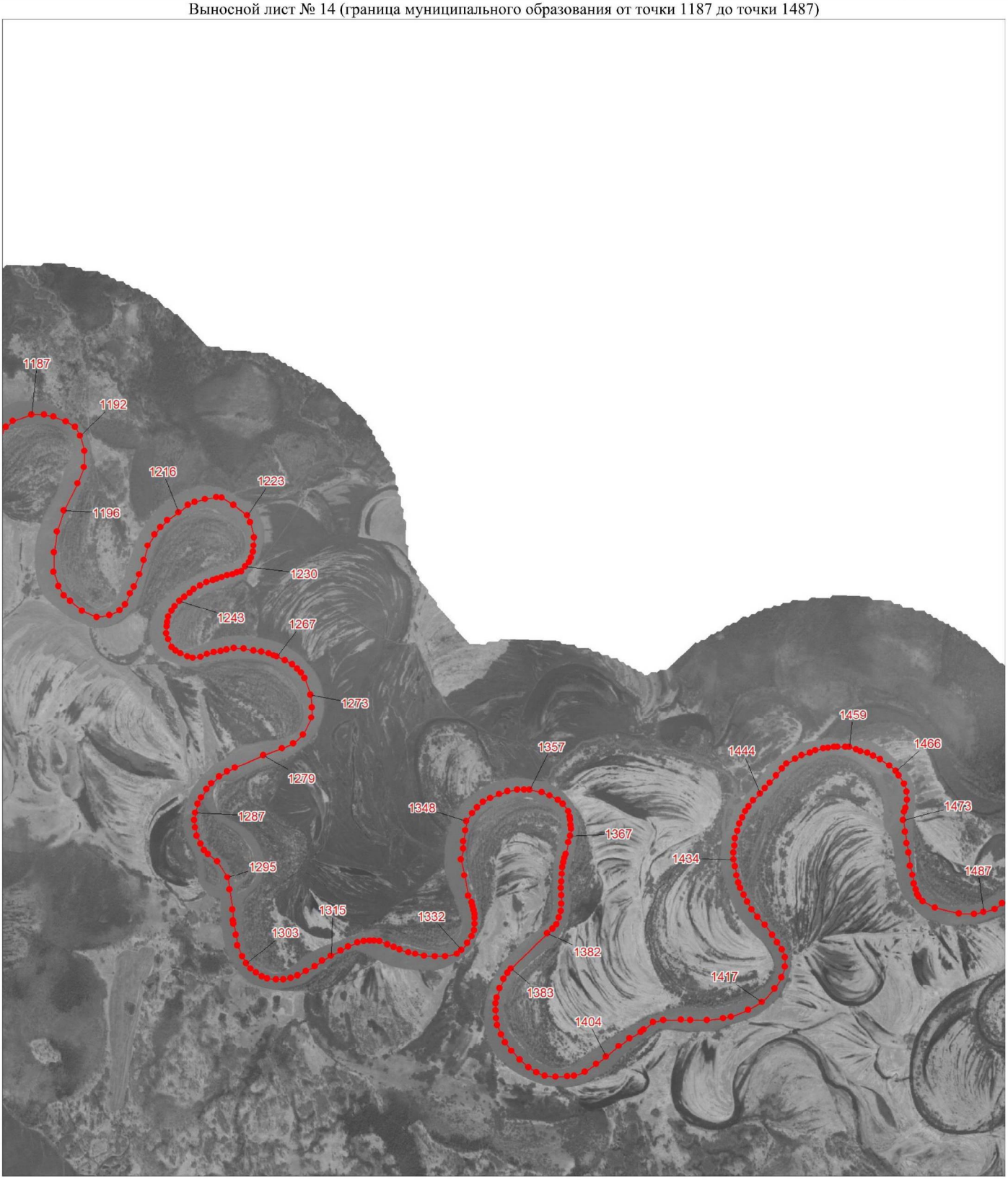

Масштаб 1:25000

Условные обозначения:

Граница муниципального образования

Характерная точка границы муниципального образования

1 Надписи номеров характерных точек границы муниципального образования

К приложению 33

Выносной лист № 15 (граница муниципального образования от точки 1492 до точки 1567)



Масштаб 1:25000

Условные обозначения:

Граница муниципального образования

Характерная точка границы муниципального образования

1 Надписи номеров характерных точек границы муниципального образования

К приложению 33

Выносной лист № 16 (граница муниципального образования от точки 1569 до точки 1812)

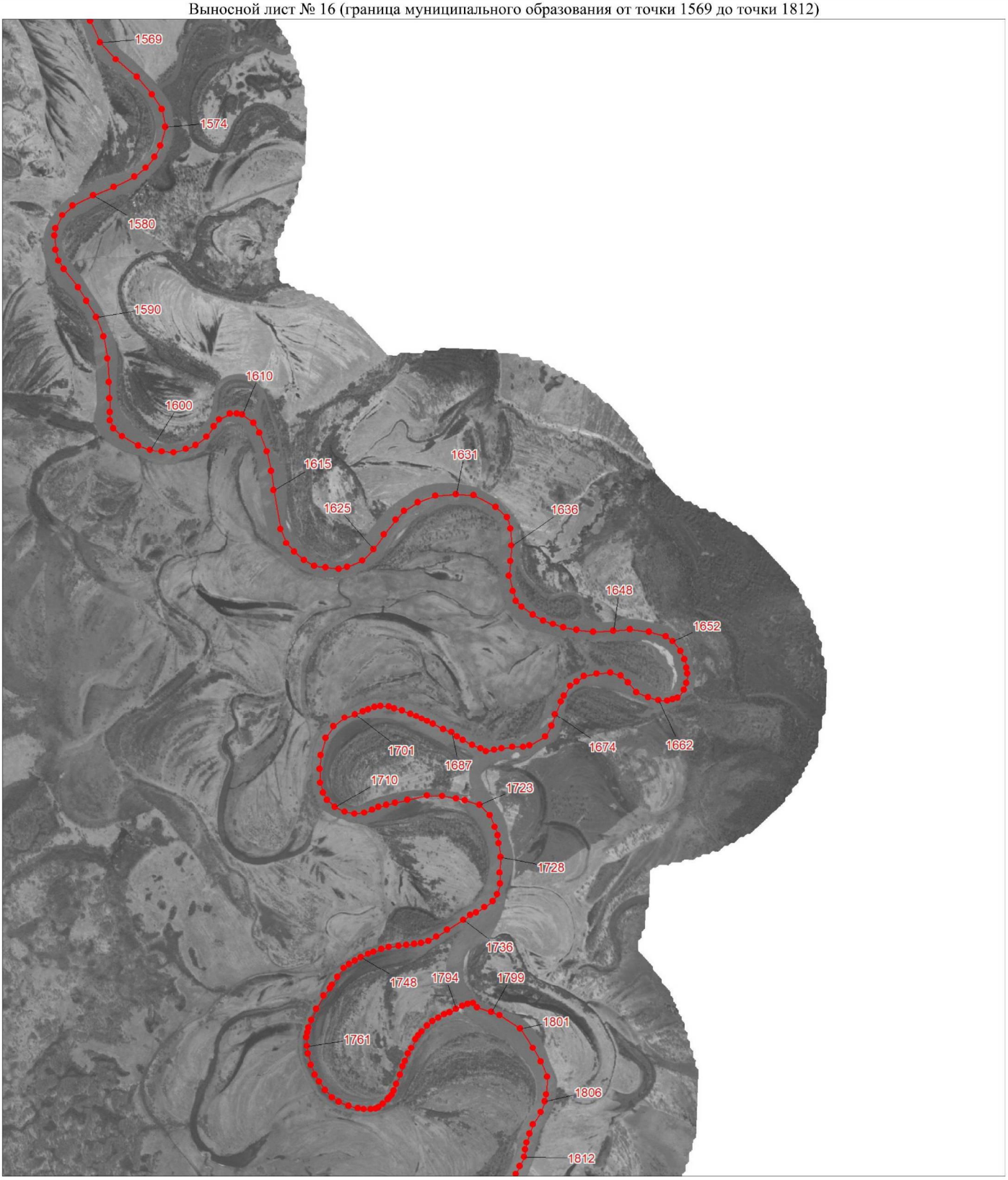

Масштаб 1:25000

Условные обозначения:

Граница муниципального образования

Характерная точка границы муниципального образования

1 Надписи номеров характерных точек границы муниципального образования

К приложению 33

Выносной лист № 17 (граница муниципального образования от точки 1816 до точки 1949)

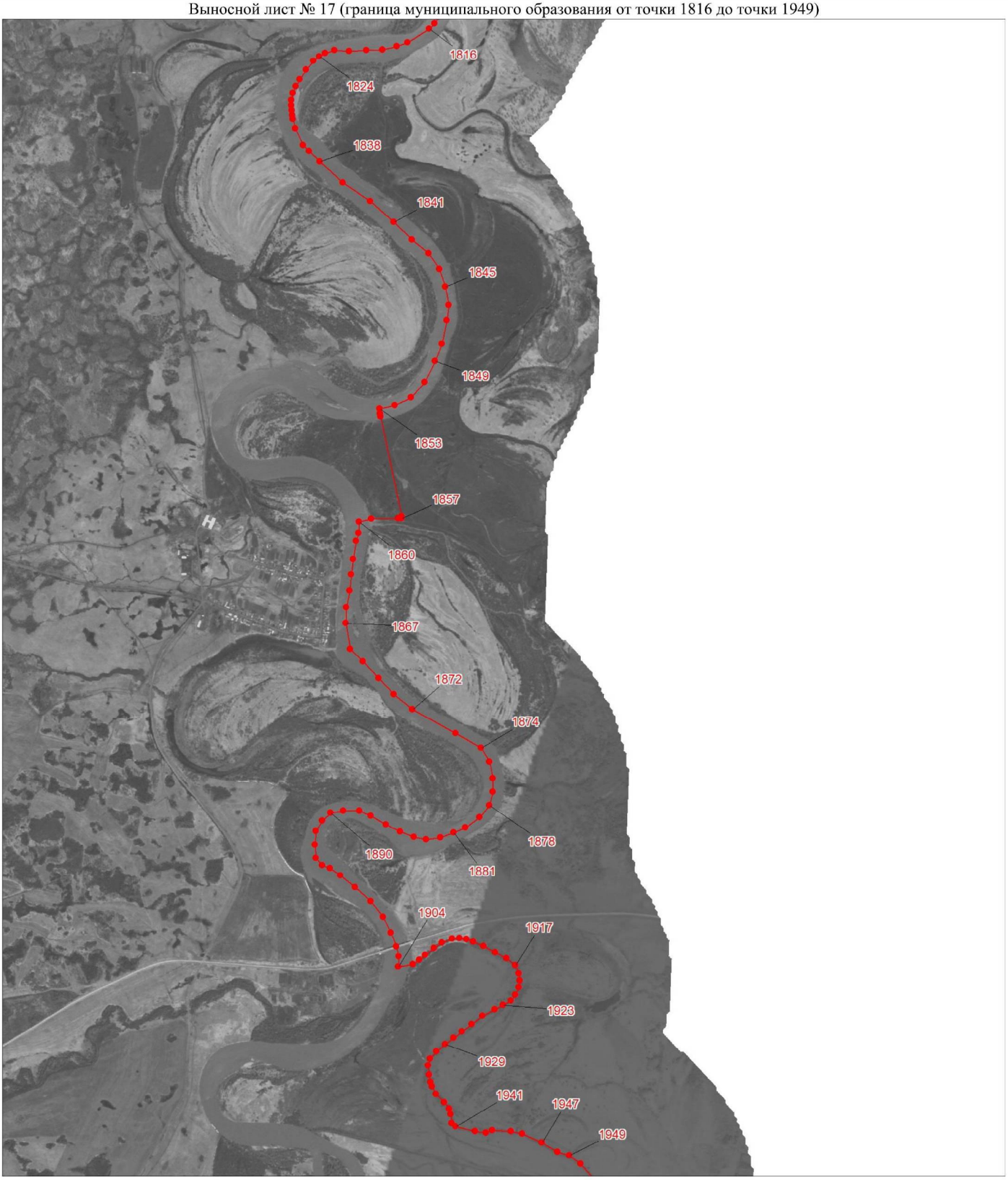

Масштаб 1:25000

Условные обозначения:

Граница муниципального образования

Характерная точка границы муниципального образования

1 Надписи номеров характерных точек границы муниципального образования

К приложению 33

Выносной лист № 18 (граница муниципального образования от точки 1952 до точки 1977)



Масштаб 1:25000

Условные обозначения:

Граница муниципального образования

Характерная точка границы муниципального образования

1 Надписи номеров характерных точек границы муниципального образования

К приложению 33

Выносной лист № 19 (граница муниципального образования от точки 1978 до точки 2232)

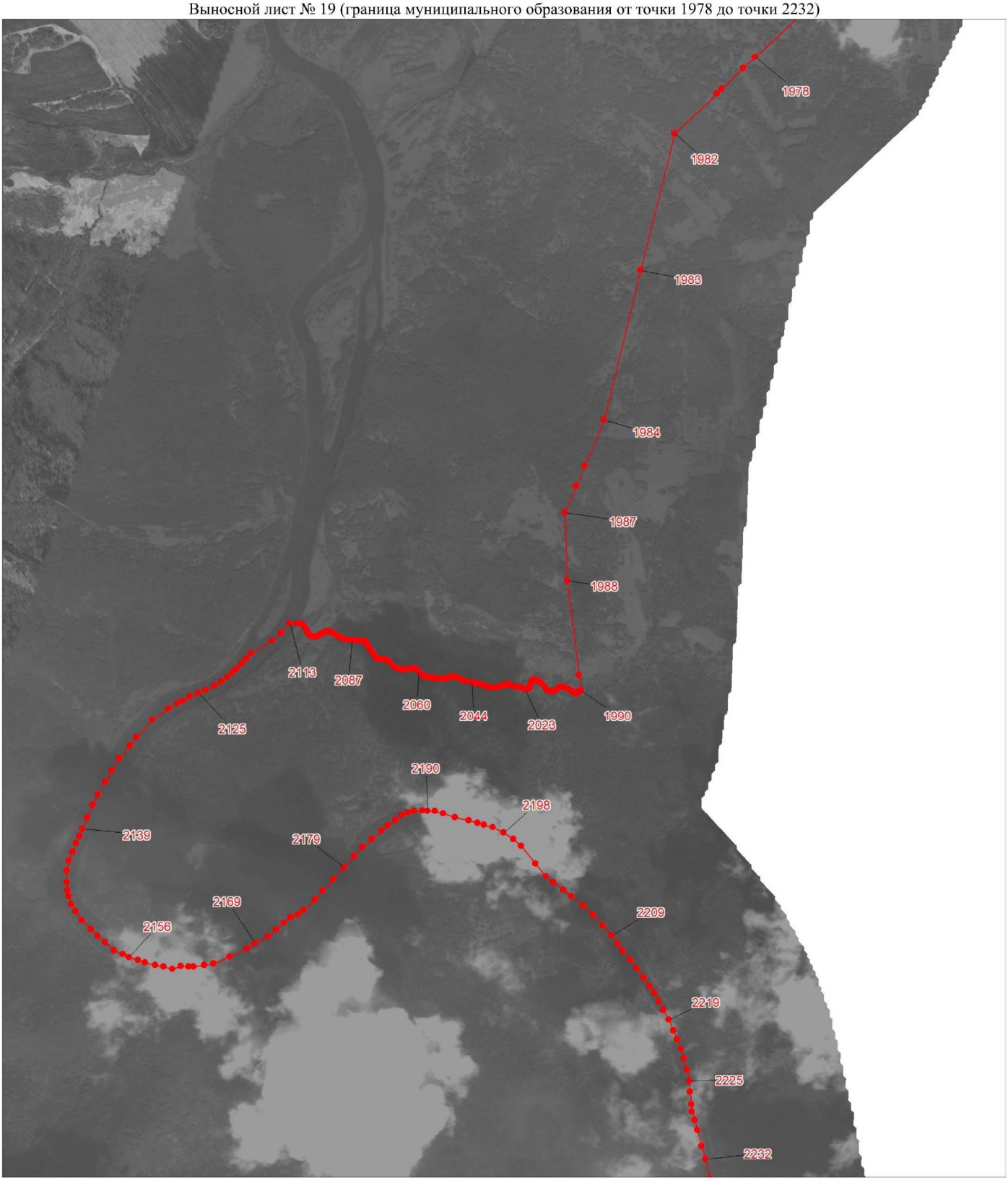

Масштаб 1:25000

Условные обозначения:

Граница муниципального образования

Характерная точка границы муниципального образования

1 Надписи номеров характерных точек границы муниципального образования

К приложению 33

Выносной лист № 20 (граница муниципального образования от точки 2234 до точки 2369)

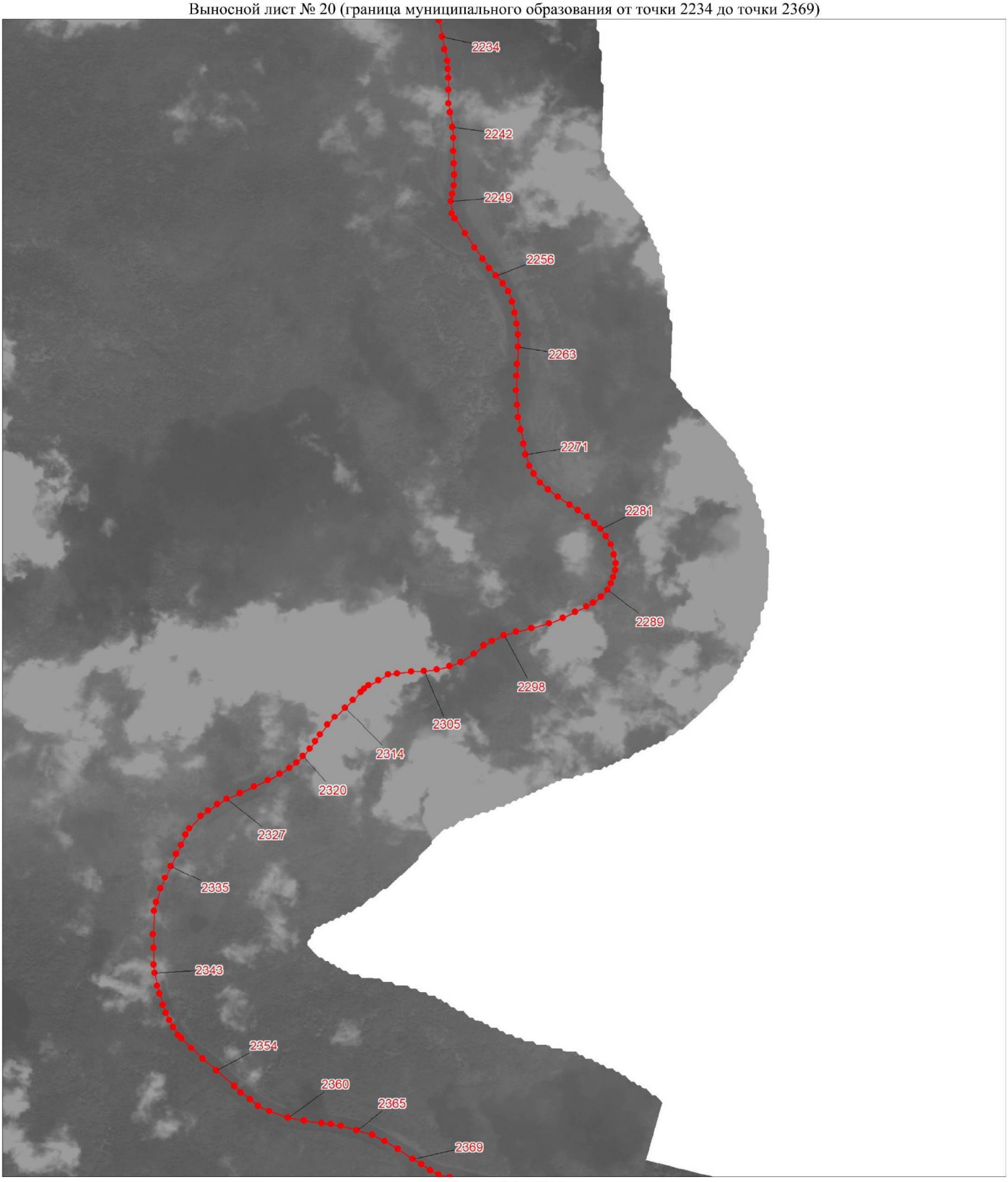

Масштаб 1:25000

Условные обозначения:

Граница муниципального образования

Характерная точка границы муниципального образования

1 Надписи номеров характерных точек границы муниципального образования

К приложению 33

Выносной лист № 21 (граница муниципального образования от точки 2380 до точки 2488)

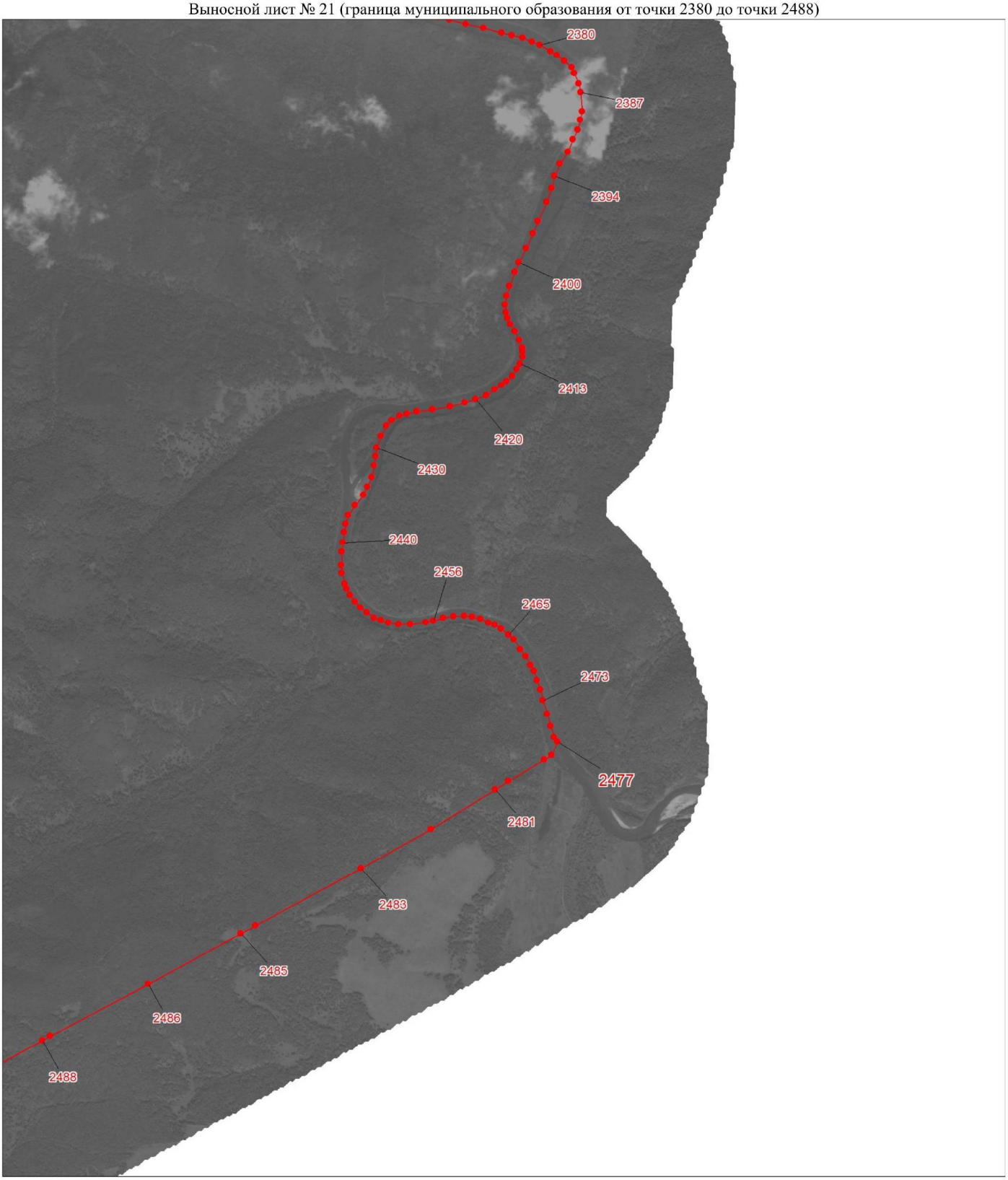

Масштаб 1:100000

Условные обозначения:

Граница муниципального образования

Характерная точка границы муниципального образования

1 Надписи номеров характерных точек границы муниципального образования

К приложению 33

Выносной лист № 22 (граница муниципального образования от точки 2489 до точки 2530)



Масштаб 1:100000

Условные обозначения:

Граница муниципального образования

Характерная точка границы муниципального образования

1 Надписи номеров характерных точек границы муниципального образования

К приложению 33

Выносной лист № 23 (граница муниципального образования от точки 2533 до точки 2595)



Масштаб 1:100000

Условные обозначения:

Граница муниципального образования

Характерная точка границы муниципального образования

1 Надписи номеров характерных точек границы муниципального образования

К приложению 33

Выносной лист № 24 (граница муниципального образования от точки 2597 до точки 2622)

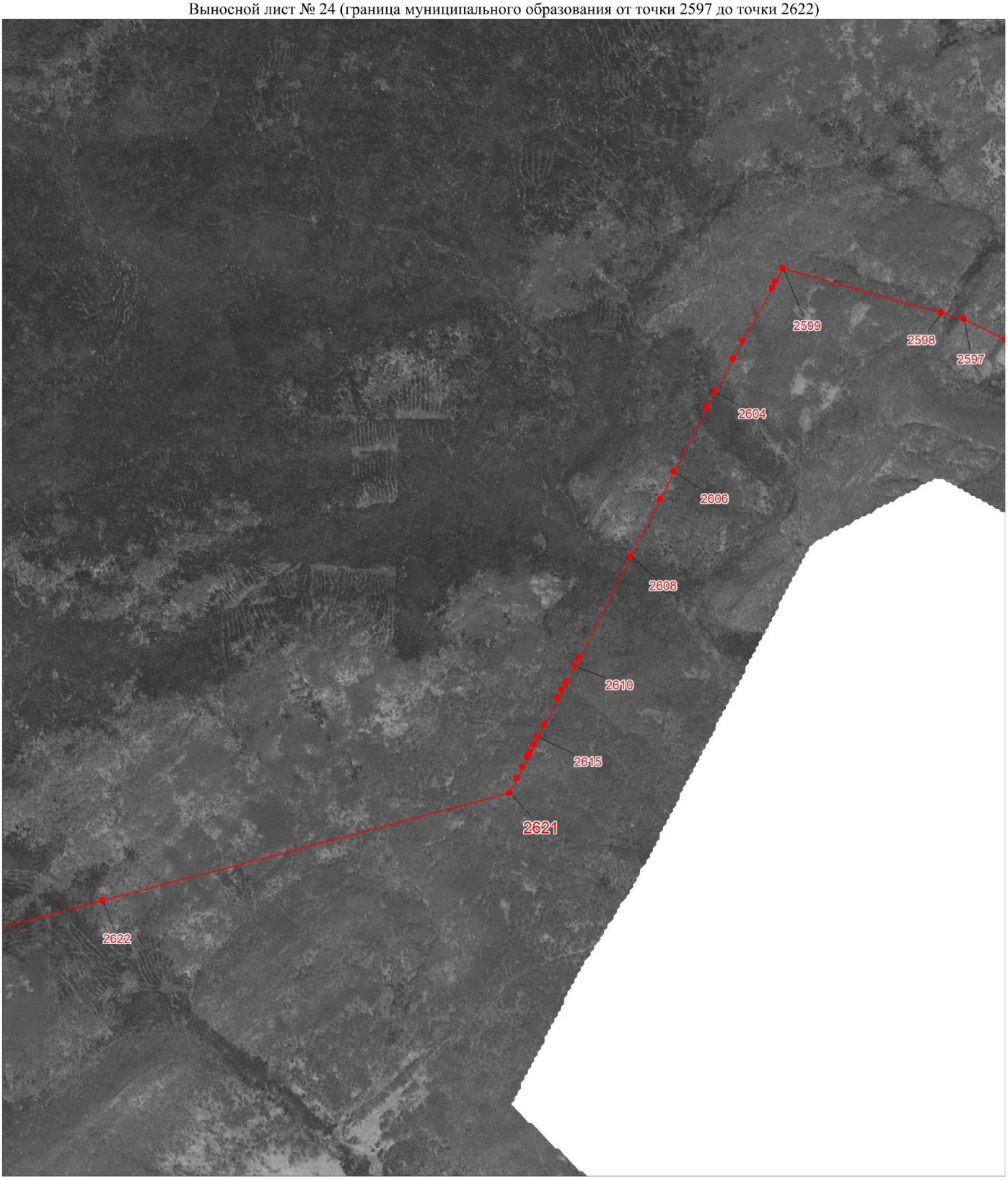

Масштаб 1:25000

Условные обозначения:

Граница муниципального образования

Характерная точка границы муниципального образования

1 Надписи номеров характерных точек границы муниципального образования

К приложению 33

Выносной лист № 25 (граница муниципального образования от точки 2623 до точки 2767)

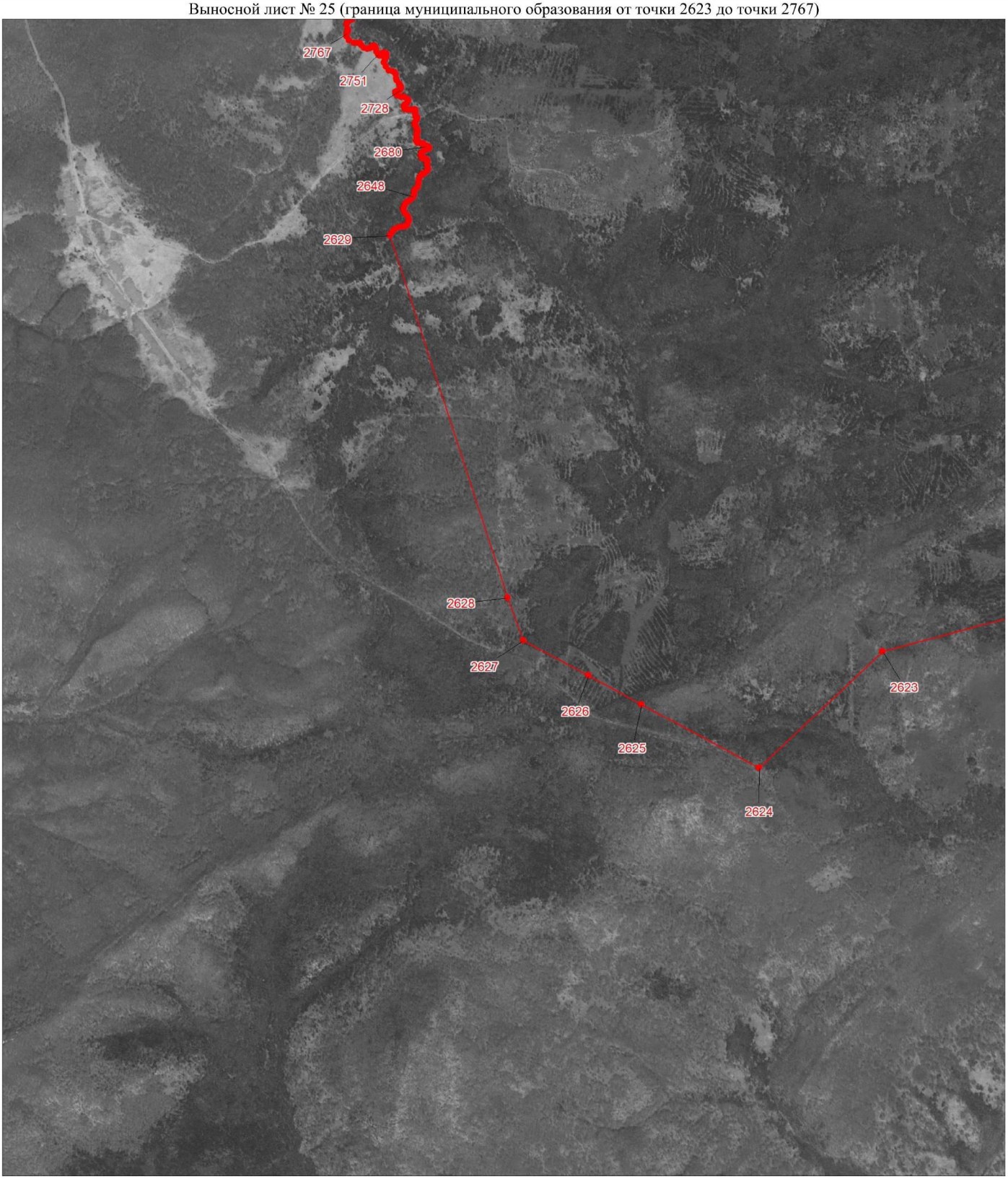

Масштаб 1:25000

Условные обозначения:

Граница муниципального образования

Характерная точка границы муниципального образования

1 Надписи номеров характерных точек границы муниципального образования

К приложению 33

Выносной лист № 26 (граница муниципального образования от точки 2776 до точки 3568)

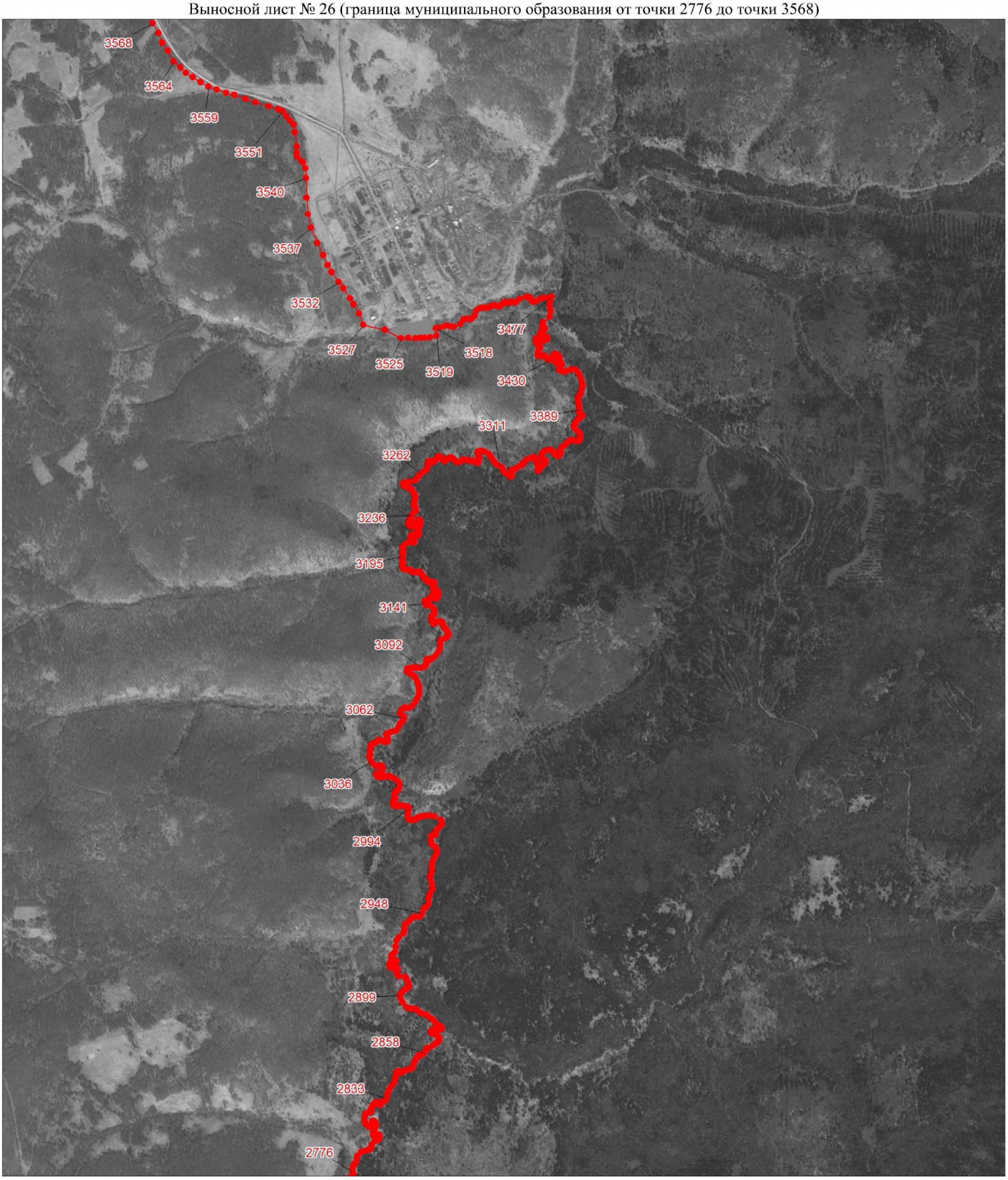

Масштаб 1:25000

Условные обозначения:

Граница муниципального образования

Характерная точка границы муниципального образования

1 Надписи номеров характерных точек границы муниципального образования

К приложению 33

Выносной лист № 27 (граница муниципального образования от точки 3571 до точки 3612)



Масштаб 1:25000

Условные обозначения:

Граница муниципального образования

Характерная точка границы муниципального образования

1 Надписи номеров характерных точек границы муниципального образования

К приложению 33

Выносной лист № 28 (граница муниципального образования от точки 3616 до точки 3674)



Масштаб 1:25000

Условные обозначения:

Граница муниципального образования

Характерная точка границы муниципального образования

1 Надписи номеров характерных точек границы муниципального образования

К приложению 33

Выносной лист № 29 (граница муниципального образования от точки 3678 до точки 4057)

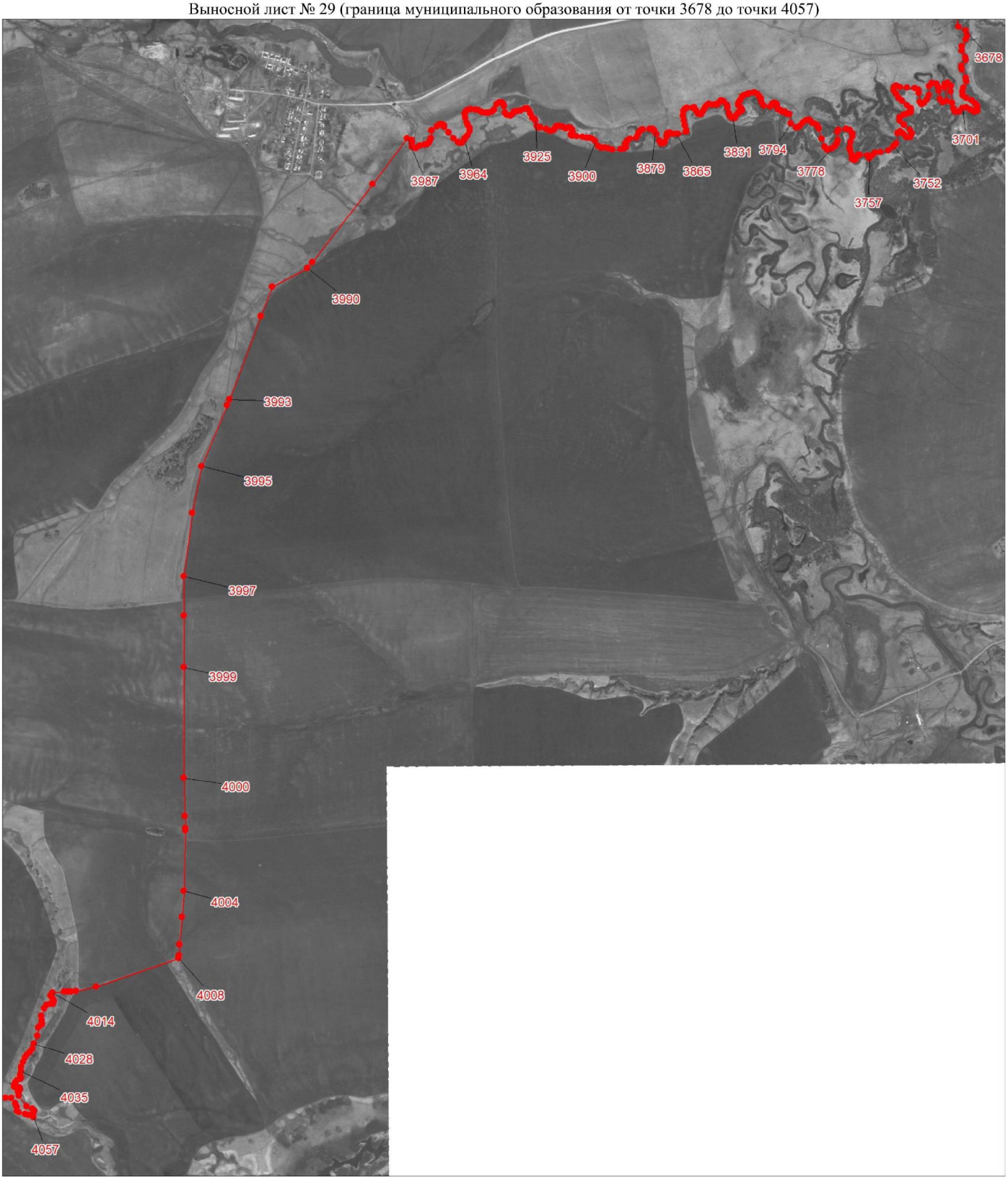

Масштаб 1:25000

Условные обозначения:

Граница муниципального образования

Характерная точка границы муниципального образования

1 Надписи номеров характерных точек границы муниципального образования

К приложению 33

Выносной лист № 30 (граница муниципального образования от точки 4070 до точки 4216)

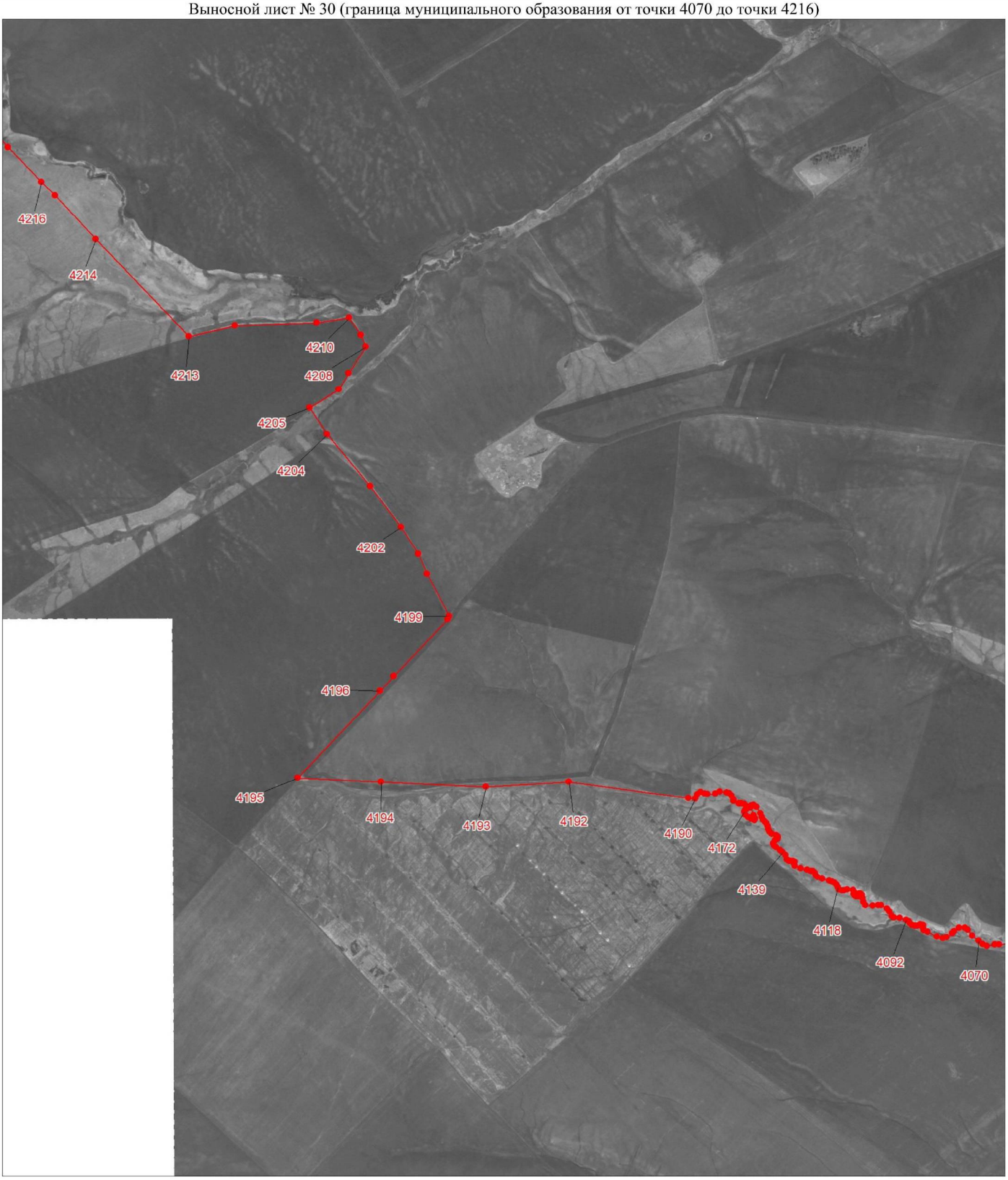

Масштаб 1:25000

Условные обозначения:

Граница муниципального образования

Характерная точка границы муниципального образования

1 Надписи номеров характерных точек границы муниципального образования

К приложению 33

Выносной лист № 31 (граница муниципального образования от точки 4218 до точки 4240)



Масштаб 1:25000

Условные обозначения:

Граница муниципального образования

Характерная точка границы муниципального образования

1 Надписи номеров характерных точек границы муниципального образования

К приложению 33

Выносной лист № 32 (граница муниципального образования от точки 4242 до точки 4263)



Масштаб 1:25000

Условные обозначения:

Граница муниципального образования

Характерная точка границы муниципального образования

1 Надписи номеров характерных точек границы муниципального образования

К приложению 33

Выносной лист № 33 (граница муниципального образования от точки 4264 до точки 4292)



Масштаб 1:25000

Условные обозначения:

Граница муниципального образования

Характерная точка границы муниципального образования

1 Надписи номеров характерных точек границы муниципального образования

К приложению 33

Выносной лист № 34 (граница муниципального образования от точки 4293 до точки 4314)



Масштаб 1:25000

Условные обозначения:

Граница муниципального образования

Характерная точка границы муниципального образования

1 Надписи номеров характерных точек границы муниципального образования

К приложению 33

Выносной лист № 35 (граница муниципального образования от точки 4316 до точки 4342)



Масштаб 1:25000

Условные обозначения:

Граница муниципального образования

Характерная точка границы муниципального образования

1 Надписи номеров характерных точек границы муниципального образования

К приложению 33

Выносной лист № 36 (граница муниципального образования от точки 4343 до точки 4362)



Масштаб 1:25000

Условные обозначения:

Граница муниципального образования

Характерная точка границы муниципального образования

1 Надписи номеров характерных точек границы муниципального образования

К приложению 33

Выносной лист № 37 (граница муниципального образования от точки 4363 до точки 4388)

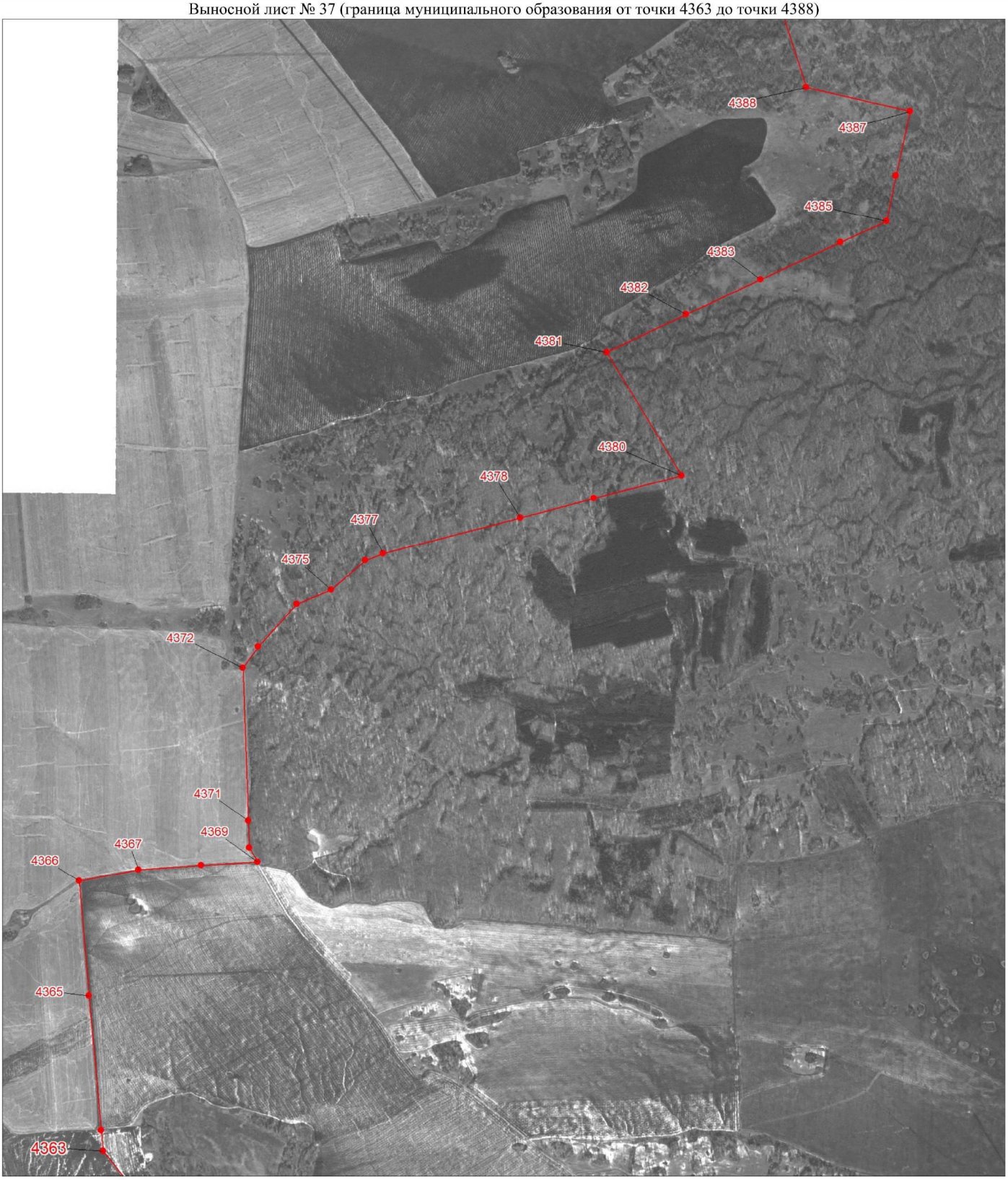

Масштаб 1:25000

Условные обозначения:

Граница муниципального образования

Характерная точка границы муниципального образования

1 Надписи номеров характерных точек границы муниципального образования

К приложению 33

Выносной лист № 38 (граница муниципального образования от точки 4389 до точки 4472)



Масштаб 1:25000

Условные обозначения:

	Граница муниципального образования
	Характерная точка границы муниципального образования
1	Надписи номеров характерных точек границы муниципального образования

К приложению 33

Выносной лист № 39 (граница муниципального образования от точки 4473 до точки 4516)



Масштаб 1:100000

Условные обозначения:

Граница муниципального образования

Характерная точка границы муниципального образования

1 Надписи номеров характерных точек границы муниципального образования

К приложению 33

Выносной лист № 40 (граница муниципального образования от точки 4517 до точки 4541)



Масштаб 1:100000

Условные обозначения:

Граница муниципального образования

Характерная точка границы муниципального образования

1 Надписи номеров характерных точек границы муниципального образования

К приложению 33

Выносной лист № 41 (граница муниципального образования от точки 4542 до точки 4568)



Масштаб 1:100000

Условные обозначения:

Граница муниципального образования

Характерная точка границы муниципального образования

1 Надписи номеров характерных точек границы муниципального образования

К приложению 33

Выносной лист № 42 (граница муниципального образования от точки 4569 до точки 4609)



Масштаб 1:25000

Условные обозначения:

Граница муниципального образования

Характерная точка границы муниципального образования

1 Надписи номеров характерных точек границы муниципального образования

К приложению 33

Выносной лист № 43 (граница муниципального образования от точки 4610 до точки 4633)



Масштаб 1:25000

Условные обозначения:

Граница муниципального образования

Характерная точка границы муниципального образования

1 Надписи номеров характерных точек границы муниципального образования

К приложению 33

Выносной лист № 44 (граница муниципального образования от точки 4635 до точки 4771)



Масштаб 1:25000

Условные обозначения:

Граница муниципального образования

Характерная точка границы муниципального образования

1 Надписи номеров характерных точек границы муниципального образования

К приложению 33

Выносной лист № 45 (граница муниципального образования от точки 4773 до точки 4850)

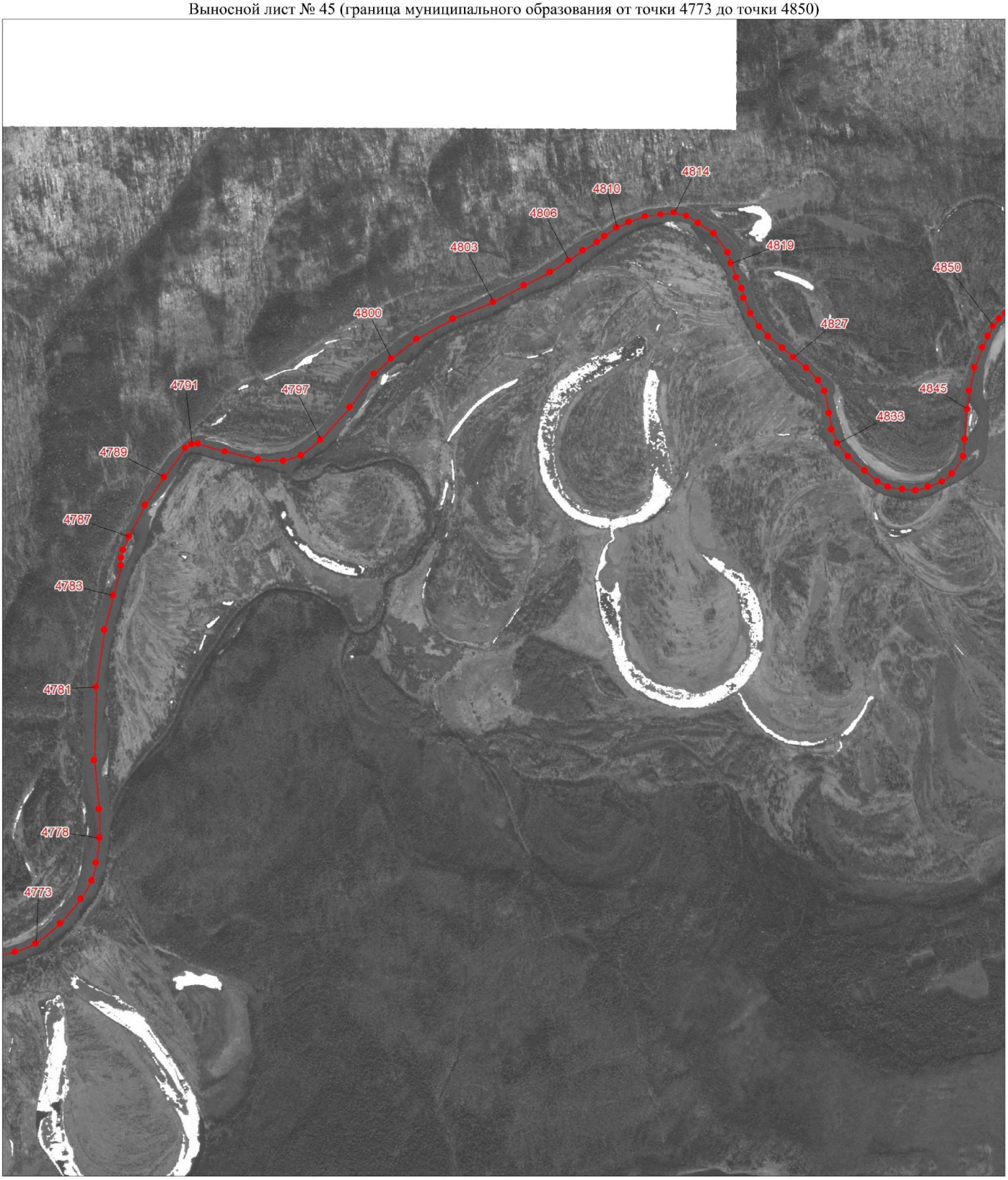

Масштаб 1:25000

Условные обозначения:

Граница муниципального образования

Характерная точка границы муниципального образования

1 Надписи номеров характерных точек границы муниципального образования

К приложению 33

Выносной лист № 46 (граница муниципального образования от точки 4854 до точки 4957)



Масштаб 1:25000

Условные обозначения:

Граница муниципального образования

Характерная точка границы муниципального образования

1 Надписи номеров характерных точек границы муниципального образования

К приложению 33

Выносной лист № 47 (граница муниципального образования от точки 4960 до точки 5040)



Масштаб 1:25000

Условные обозначения:

Граница муниципального образования

Характерная точка границы муниципального образования

1 Надписи номеров характерных точек границы муниципального образования