ЗАКОН
Красноярского края

09.12.2022 № 4-1357

О ВНЕСЕНИИ ИЗМЕНЕНИЙ В ЗАКОН КРАЯ «ОБ УСТАНОВЛЕНИИ ГРАНИЦ И НАДЕЛЕНИИ СООТВЕТСТВУЮЩИМ СТАТУСОМ МУНИЦИПАЛЬНОГО ОБРАЗОВАНИЯ НОВОСЕЛОВСКИЙ РАЙОН И НАХОДЯЩИХСЯ В ЕГО ГРАНИЦАХ ИНЫХ МУНИЦИПАЛЬНЫХ ОБРАЗОВАНИЙ»

Статья 1

Внести в Закон края от 18 февраля 2005 года № 13-3001 «Об установлении границ и наделении соответствующим статусом муниципального образования Новоселовский район и находящихся в его границах иных муниципальных образований» (Ведомости высших органов государственной власти Красноярского края, 4 марта 2005 года, № 9 (52); 10 апреля 2005 года, № 14 (57); 26 декабря 2008 года, № 71 (292) следующие изменения:

1) в статье 1:

а) в абзаце первом слова «описаниями (планами) границ» заменить словами «координатами характерных точек границ муниципальных образований, текстовыми описаниями местоположения границ муниципальных образований, графическими отображениями местоположения границ муниципальных образований»;

б) в абзаце втором слова «Анашенский сельсовет» заменить словами «сельское поселение Анашенский сельсовет Новоселовского муниципального района Красноярского края (далее – Анашенский сельсовет)», слова «(приложения 1, 10)» заменить словами «(приложения 1, 2, 3)»;

в) в абзаце третьем слова «Бараитский сельсовет» заменить словами «сельское поселение Бараитский сельсовет Новоселовского муниципального района Красноярского края (далее – Бараитский сельсовет)», слова «(приложения 2, 11)» заменить словами «(приложения 4, 5, 6)»;

г) в абзаце четвертом слова «Комский сельсовет» заменить словами «сельское поселение Комский сельсовет Новоселовского муниципального района Красноярского края (далее – Комский сельсовет)», слова «(приложения 3, 12)» заменить словами «(приложения 7, 8, 9)»;

д) в абзаце пятом слова «Легостаевский сельсовет» заменить словами «сельское поселение Легостаевский сельсовет Новоселовского муниципального района Красноярского края (далее – Легостаевский сельсовет)», слова «(приложения 4, 13)» заменить словами «(приложения 10, 11, 12)»;

е) в абзаце шестом слова «Новоселовский сельсовет» заменить словами «сельское поселение Новоселовский сельсовет Новоселовского муниципального района Красноярского края (далее – Новоселовский сельсовет)», слова «(приложения 5, 14)» заменить словами «(приложения 13, 14, 15)»;

ж) в абзаце седьмом слова «Светлолобовский сельсовет» заменить словами «сельское поселение Светлолобовский сельсовет Новоселовского муниципального района Красноярского края (далее – Светлолобовский сельсовет)», слова «(приложения 6, 15)» заменить словами «(приложения 16, 17, 18)»;

з) в абзаце восьмом слова «Толстомысенский сельсовет» заменить словами «сельское поселение Толстомысенский сельсовет Новоселовского муниципального района Красноярского края (далее – Толстомысенский сельсовет)», слова «(приложения 7, 16)» заменить словами «(приложения 19, 20, 21)»;

и) в абзаце девятом слова «Чулымский сельсовет» заменить словами «сельское поселение Чулымский сельсовет Новоселовского муниципального района Красноярского края (далее – Чулымский сельсовет)», слова «(приложения 8, 17)» заменить словами «(приложения 22, 23, 24)»;

2) в статье 2:

а) в пункте 1 слова «Новоселовский район» заменить словами «Новоселовский муниципальный район Красноярского края (далее – Новоселовский район)»;

б) в пункте 2 слова «описанию (плану) границ (приложения 9, 18)» заменить словами «координатам характерных точек границ муниципального образования Новоселовский район (приложение 25), текстовому описанию местоположения границ муниципального образования Новоселовский район (приложение 26), графическому отображению местоположения границ муниципального образования Новоселовский район (приложение 27)»;

3) приложения 1–18 изложить в редакции согласно приложениям 1–18 к настоящему Закону;

4) дополнить приложениями 19–27 согласно приложениям 19–27 к настоящему Закону.

Статья 2

Настоящий Закон вступает в силу через 10 дней со дня его официального опубликования.

Губернатор
Красноярского края А.В. Усс

«20» декабря 2022 г.

Приложение 1 к Закону края
от 9 декабря 2022 г. № 4-1357

Приложение 1 к Закону края
от 18 февраля 2005 г. № 13-3001

Координаты характерных точек границ муниципального образования Анашенский сельсовет

Обозначение характерных точек границы	Координаты, м (система координат МСК-166 (зона 3)	
	X	Y
1	552351.24	171913.67
2	551892.94	173119.34
3	551887.77	173166.13
4	551866.21	173190.89
5	551849.91	173238.50
6	551816.66	173336.76
7	551754.37	173522.86
8	551724.44	173609.11
9	551579.25	174039.75
10	551574.49	174052.83
11	551555.67	174108.53
12	551529.85	174186.66
13	551502.21	174268.16
14	551470.98	174360.33
15	551462.71	174386.35
16	551410.40	174539.48
17	551405.72	174552.93
18	551389.13	174602.32
19	551353.92	174705.38
20	551342.63	174740.04
21	551339.33	174749.91
22	551288.67	174899.92
23	551283.47	174914.79
24	551242.64	175035.48
25	551175.53	175234.16
26	551154.33	175297.24
27	551129.20	175371.31
28	550986.28	175793.89
29	550944.25	175918.37
30	550828.57	176200.26

Обозначение характерных точек границы	Координаты, м (система координат МСК-166 (зона 3)	
	X	Y
31	550795.11	176281.30
32	550745.21	176493.25
33	550610.06	176875.26
34	550588.25	176937.75
35	550447.83	177327.34
36	550413.31	177423.29
37	550337.94	177631.39
38	550333.89	177642.97
39	550321.12	177678.28
40	550287.82	177706.65
41	550116.95	177858.44
42	550019.00	177944.96
43	549894.44	178053.53
44	549825.15	178116.01
45	549760.14	178115.69
46	549725.90	178116.84
47	549638.82	178100.36
48	549612.68	178110.52
49	549447.34	177988.57
50	549339.98	177939.20
51	549196.52	177873.96
52	549052.43	177807.66
53	548894.21	177734.07
54	548582.60	177591.80
55	548964.33	177946.34
56	549224.04	178189.15
57	548988.79	178439.40
58	549196.41	178709.20
59	549242.61	178765.97
60	549301.07	178845.81
61	549309.58	178856.64
62	549402.09	178977.82
63	549472.21	179068.80
64	549615.70	179255.78
65	549554.39	179528.94
66	549162.36	179714.55
67	548952.12	178842.57
68	548745.86	178933.60
69	548991.43	180152.82

Обозначение характерных точек границы	Координаты, м (система координат МСК-166 (зона 3)	
	X	Y
70	549231.42	180246.93
71	549521.65	180824.11
72	550036.08	180578.93
73	550228.59	181345.71
74	550233.33	181411.27
75	550101.46	181434.30
76	549860.75	181481.17
77	548963.97	181660.53
78	549046.15	182024.68
79	549147.76	182377.24
80	550014.48	182167.33
81	550384.25	183631.04
82	550550.96	183784.25
83	550687.30	183920.90
84	550690.79	183957.22
85	550698.54	184014.28
86	550704.29	184036.87
87	550705.15	184047.42
88	550762.99	184607.88
89	550763.12	184621.27
90	550782.22	184704.23
91	550798.75	184780.91
92	550802.34	184801.47
93	550824.65	184932.11
94	550828.41	184954.84
95	550846.17	185019.90
96	550852.33	185050.22
97	551015.78	185565.51
98	551029.03	185609.47
99	551037.51	185636.51
100	551150.10	186014.08
101	551317.12	186566.07
102	551484.50	187115.84
103	551624.34	187561.59
104	551759.50	188014.95
105	551681.99	188054.16
106	551673.92	188054.99
107	551656.86	188063.87
108	551650.80	188067.02

Обозначение характерных точек границы	Координаты, м (система координат МСК-166 (зона 3)	
	X	Y
109	551623.19	188081.40
110	551613.18	188087.93
111	551597.72	188101.53
112	551588.17	188107.81
113	551547.43	188132.72
114	551467.45	188177.33
115	551429.33	188193.81
116	551368.98	188210.85
117	551359.36	188214.66
118	551350.58	188219.80
119	551341.26	188223.47
120	551326.63	188224.37
121	551313.63	188227.68
122	551212.84	188272.46
123	550744.18	188174.62
124	549995.70	188016.77
125	549867.01	187990.37
126	549784.66	187973.30
127	549767.25	187864.47
128	549737.09	187675.79
129	549636.80	187062.76
130	549558.54	187039.30
131	549390.86	186989.83
132	549272.09	186770.39
133	549205.46	186662.87
134	549088.78	186458.01
135	548923.07	186348.72
136	548768.29	186246.29
137	548649.61	186169.75
138	548518.54	186083.67
139	548469.07	186015.98
140	547471.21	184621.28
141	547372.54	184482.49
142	547296.64	184269.20
143	547276.54	184175.87
144	547255.57	184161.33
145	547205.32	184020.63
146	547182.27	183957.53
147	546985.23	183423.33

Обозначение характерных точек границы	Координаты, м (система координат МСК-166 (зона 3)	
	X	Y
148	546967.28	183373.22
149	546931.37	183276.97
150	546706.65	182680.90
151	546662.99	182695.19
152	546575.56	182734.28
153	546209.82	182814.87
154	545895.05	182883.82
155	545783.02	182909.32
156	545682.40	182959.76
157	545579.26	183013.79
158	545400.84	183103.64
159	545369.28	183119.41
160	545334.90	183218.12
161	545286.21	183434.01
162	545274.64	183619.07
163	545284.90	183727.11
164	545293.84	183859.09
165	545316.83	183926.77
166	545332.07	183955.38
167	545360.51	184011.37
168	545412.38	184105.91
169	545498.02	184265.27
170	545547.35	184352.45
171	545587.84	184431.26
172	545209.29	184637.90
173	545144.71	184672.97
174	545032.80	184747.57
175	544541.02	185284.60
176	544484.01	185347.31
177	544523.69	185370.67
178	544647.85	185443.33
179	544801.22	185564.03
180	544873.74	185666.10
181	544933.14	185800.18
182	544681.74	186085.38
183	544661.49	186231.85
184	544641.71	186310.29
185	544481.41	186441.36
186	544390.13	186513.15

Обозначение характерных точек границы	Координаты, м (система координат МСК-166 (зона 3)	
	X	Y
187	544284.27	186602.33
188	544177.35	186695.82
189	544051.83	186801.47
190	543949.16	186890.88
191	543897.72	186914.47
192	543799.31	186963.17
193	543701.49	187122.44
194	543543.20	187144.52
195	543530.23	187171.46
196	543491.67	187254.33
197	543474.95	187236.12
198	543460.13	187219.63
199	543449.11	187221.11
200	543448.05	187243.33
201	543462.33	187270.93
202	543478.13	187281.85
203	543434.02	187376.44
204	543381.43	187417.82
205	543049.79	187682.79
206	542996.11	187727.99
207	542947.95	187706.14
208	542947.42	187694.09
209	542503.30	188072.99
210	542503.30	188073.01
211	542416.69	188146.16
212	542397.35	188162.59
213	541904.85	188583.43
214	541897.70	188589.54
215	541875.33	188625.54
216	541745.79	188723.21
217	541654.66	188795.31
218	541614.80	188827.12
219	541556.47	188873.30
220	540979.92	189331.20
221	540957.61	189349.95
222	540829.15	189453.95
223	540778.69	189495.74
224	540743.02	189523.18
225	540627.48	189619.25

Обозначение характерных точек границы	Координаты, м (система координат МСК-166 (зона 3)	
	X	Y
226	540510.67	189714.36
227	540414.76	189792.66
228	540378.37	189822.77
229	540312.39	189875.76
230	540307.37	189880.10
231	540219.76	189951.07
232	540201.01	189964.35
233	540144.47	190002.63
234	540079.34	190039.38
235	540012.57	190052.84
236	539976.41	190056.65
237	539901.48	190056.09
238	539830.00	190047.81
239	539809.93	190041.27
240	539769.81	190033.05
241	539669.98	189990.46
242	539614.89	189964.42
243	539595.98	189951.13
244	539508.56	189897.13
245	539500.97	189891.20
246	539441.00	189857.48
247	539404.92	189837.08
248	539359.62	189807.79
249	539290.74	189758.19
250	539276.26	189751.70
251	539250.51	189747.14
252	539234.60	189740.72
253	539209.53	189719.06
254	539208.80	189702.06
255	539209.60	189687.82
256	539196.36	189677.03
257	539173.68	189678.00
258	539159.86	189687.11
259	539155.19	189700.34
260	539153.45	189703.01
261	539150.53	189703.06
262	539142.04	189702.08
263	539115.05	189701.82
264	539100.20	189686.83

Обозначение характерных точек границы	Координаты, м (система координат МСК-166 (зона 3)	
	X	Y
265	539092.26	189667.29
266	539080.74	189663.51
267	539072.39	189664.73
268	539070.92	189666.78
269	539071.72	189670.33
270	539078.63	189680.66
271	539084.29	189694.23
272	539085.03	189697.43
273	539084.03	189700.21
274	539074.36	189713.51
275	539066.38	189719.03
276	539063.26	189719.66
277	539060.47	189717.69
278	539054.27	189708.68
279	539043.43	189687.84
280	539039.62	189665.29
281	539029.33	189657.21
282	539006.90	189663.84
283	539001.80	189674.80
284	538997.58	189678.45
285	538992.24	189677.86
286	538975.83	189668.03
287	538953.27	189671.83
288	538940.45	189670.96
289	538928.63	189656.17
290	538925.54	189654.56
291	538922.32	189657.37
292	538920.24	189663.31
293	538917.95	189679.60
294	538916.77	189681.92
295	538914.84	189681.33
296	538902.17	189672.61
297	538891.95	189665.95
298	538874.93	189666.68
299	538873.27	189668.76
300	538870.78	189675.64
301	538869.69	189676.85
302	538861.45	189677.90
303	538859.76	189677.27

Обозначение характерных точек границы	Координаты, м (система координат МСК-166 (зона 3)	
	X	Y
304	538859.51	189675.99
305	538862.29	189670.06
306	538871.52	189655.83
307	538871.55	189654.04
308	538861.33	189647.38
309	538845.36	189639.54
310	538828.54	189644.52
311	538820.92	189640.07
312	538819.72	189637.80
313	538822.13	189627.75
314	538837.09	189614.55
315	538837.12	189612.91
316	538835.54	189612.35
317	538824.36	189613.45
318	538805.56	189605.74
319	538794.95	189598.03
320	538792.44	189597.78
321	538787.31	189610.79
322	538789.49	189619.24
323	538789.22	189622.06
324	538786.57	189622.42
325	538771.72	189611.45
326	538761.80	189611.88
327	538760.05	189614.00
328	538752.54	189627.90
329	538738.91	189641.27
330	538729.05	189640.28
331	538727.45	189638.92
332	538727.64	189629.08
333	538728.38	189627.52
334	538736.70	189622.90
335	538737.24	189620.82
336	538734.68	189608.78
337	538717.00	189593.92
338	538704.52	189588.63
339	538702.58	189588.85
340	538701.30	189590.76
341	538698.60	189599.11
342	538698.86	189601.80

Обозначение характерных точек границы	Координаты, м (система координат МСК-166 (зона 3)	
	X	Y
343	538700.29	189622.94
344	538699.91	189625.90
345	538694.88	189629.94
346	538693.00	189630.45
347	538685.26	189622.39
348	538684.07	189620.89
349	538683.22	189601.05
350	538682.17	189599.95
351	538659.49	189600.52
352	538656.71	189603.83
353	538654.48	189607.64
354	538649.22	189621.01
355	538648.69	189623.83
356	538653.55	189637.83
357	538653.62	189640.07
358	538648.91	189657.14
359	538647.31	189657.98
360	538633.98	189652.74
361	538631.47	189652.98
362	538615.25	189672.15
363	538610.19	189686.56
364	538593.85	189702.88
365	538582.52	189700.62
366	538580.91	189699.18
367	538578.88	189685.06
368	538580.20	189683.32
369	538586.20	189677.89
370	538587.02	189676.19
371	538586.30	189674.17
372	538565.79	189655.35
373	538554.73	189749.48
374	538552.38	189772.42
375	538544.60	189840.19
376	538540.56	189863.70
377	538530.77	189923.70
378	538512.28	190035.54
379	538508.00	190064.20
380	538495.44	190142.26
381	538479.47	190234.00

Обозначение характерных точек границы	Координаты, м (система координат МСК-166 (зона 3)	
	X	Y
382	538477.41	190246.67
383	538446.90	190405.65
384	538432.45	190487.83
385	538392.76	190639.98
386	538294.86	191012.14
387	538274.92	191089.50
388	538190.69	191405.36
389	538158.26	191528.30
390	538151.51	191555.33
391	538134.70	191611.31
392	538030.65	191962.85
393	538005.60	192046.70
394	537934.86	192285.00
395	537884.27	192455.23
396	537871.80	192496.82
397	537820.83	192664.76
398	537807.43	192710.72
399	537702.62	193067.05
400	537595.95	193113.62
401	537343.38	193224.16
402	537266.98	193257.63
403	537111.48	193390.81
404	537038.65	193453.38
405	536926.94	193547.42
406	536024.68	194323.10
407	535823.28	194497.15
408	535729.38	194577.53
409	535638.29	194623.92
410	535578.61	194657.12
411	535387.60	194763.02
412	534987.83	194984.64
413	534195.27	195425.47
414	533995.76	195458.35
415	533809.87	195490.40
416	533659.69	195517.54
417	534076.20	196001.87
418	534254.27	196207.13
419	534349.56	196318.42
420	534430.94	196412.31

Обозначение характерных точек границы	Координаты, м (система координат МСК-166 (зона 3)	
	X	Y
421	534547.10	196547.23
422	534890.61	196945.59
423	535070.12	197120.34
424	535111.85	197160.69
425	535344.46	197387.35
426	535626.82	197639.68
427	535725.67	197721.14
428	535740.28	197732.67
429	535808.19	197792.96
430	535837.75	197819.90
431	535846.97	197826.82
432	536383.41	198305.93
433	536379.60	197878.59
434	536380.07	197710.92
435	536378.22	197544.03
436	536376.08	197410.15
437	536443.57	197248.99
438	536513.55	197077.81
439	536566.59	196949.24
440	536697.85	196643.10
441	536746.03	196528.66
442	536829.23	196328.54
443	536845.20	195807.11
444	536845.93	195784.95
445	536846.67	195747.18
446	536861.87	195238.56
447	536945.80	195107.22
448	537186.37	195199.62
449	537621.32	195270.42
450	538056.24	195341.11
451	538100.20	195349.52
452	538439.04	195406.06
453	538799.17	195472.18
454	539241.73	195550.97
455	539382.82	196041.34
456	539455.42	196291.38
457	539468.42	196336.36
458	539486.08	196397.81
459	539500.45	196446.89

Обозначение характерных точек границы	Координаты, м (система координат МСК-166 (зона 3)	
	X	Y
460	539510.13	196481.79
461	539513.89	196494.49
462	539525.11	196532.09
463	539665.88	197022.02
464	539688.67	197101.02
465	539708.62	197194.45
466	540015.57	197357.02
467	540052.48	197376.28
468	540129.66	197417.16
469	540287.05	197502.55
470	540327.61	197524.33
471	540404.64	197565.94
472	540476.32	197603.69
473	540646.87	197694.79
474	540675.16	197711.83
475	540679.86	197715.43
476	540707.17	197729.67
477	540806.55	197783.44
478	540854.31	197762.98
479	540920.34	197734.07
480	540994.48	197702.21
481	541359.55	197542.47
482	541431.04	197512.23
483	541500.15	197482.21
484	541553.39	197459.24
485	541960.24	197282.57
486	542087.60	197225.55
487	542411.17	197087.03
488	542946.76	196710.96
489	543243.82	196500.65
490	543381.87	196403.08
491	543400.31	196390.51
492	543478.38	196336.51
493	543527.80	196300.83
494	543549.59	196285.89
495	543573.86	196312.74
496	543600.68	196337.43
497	543607.79	196343.07
498	543683.00	196412.12

Обозначение характерных точек границы	Координаты, м (система координат МСК-166 (зона 3)	
	X	Y
499	543718.57	196444.35
500	543876.42	196588.19
501	543941.47	196630.47
502	544013.94	196678.74
503	544367.17	196908.30
504	544402.67	196932.69
505	544578.88	197048.52
506	544582.84	197050.68
507	544598.31	197149.56
508	544615.16	197262.78
509	544741.62	198063.92
510	544746.22	198099.12
511	544755.29	198113.54
512	545141.66	198710.62
513	545180.77	198770.62
514	545586.05	199396.87
515	545003.31	200369.31
516	544803.98	200699.78
517	544317.24	201093.54
518	544297.29	201109.86
519	544195.54	201321.63
520	543413.16	202933.80
521	543171.54	203449.96
522	543053.35	203697.66
523	542935.49	203952.29
524	542908.38	203991.42
525	542991.87	204763.02
526	544081.70	205008.62
527	544280.02	205052.81
528	544221.62	205130.75
529	544053.18	205358.48
530	544035.82	205380.68
531	543972.62	205489.13
532	543817.62	205424.63
533	543789.78	205434.57
534	543771.10	205442.12
535	543760.37	205446.50
536	543728.18	205458.41
537	543592.80	205510.16

Обозначение характерных точек границы	Координаты, м (система координат МСК-166 (зона 3)	
	X	Y
538	543298.66	205623.66
539	542911.92	206016.90
540	542870.46	206052.90
541	542609.31	206156.83
542	542392.52	206243.48
543	542345.42	206272.97
544	542281.39	206306.76
545	542255.39	206277.96
546	542196.59	206213.60
547	542109.21	206043.06
548	541305.21	205506.14
549	541064.30	205389.83
550	541019.30	205920.75
551	541007.11	206060.11
552	541002.47	206114.99
553	541124.75	206455.20
554	541278.15	206542.31
555	541550.01	206695.94
556	542087.79	207005.68
557	542289.68	206859.23
558	542353.12	206709.70
559	542377.94	206647.04
560	542419.80	206549.41
561	542485.95	206541.90
562	542626.44	206483.35
563	542777.34	206446.21
564	542886.70	206419.34
565	542941.44	206406.16
566	543419.69	205939.77
567	543436.32	205923.04
568	543494.00	205867.17
569	543487.09	205893.09
570	543485.41	205916.12
571	543489.91	205946.36
572	543497.41	205971.68
573	543508.22	205987.22
574	543524.94	206003.59
575	543558.52	206027.24
576	543580.59	206048.05

Обозначение характерных точек границы	Координаты, м (система координат МСК-166 (зона 3)	
	X	Y
577	543600.83	206067.60
578	543624.17	206089.02
579	543641.80	206101.60
580	543669.82	206120.17
581	543698.65	206145.09
582	543760.39	206211.56
583	543863.89	206306.55
584	543956.94	206403.49
585	544033.91	206477.02
586	544088.07	206545.50
587	544125.43	206608.68
588	544171.58	206736.25
589	544234.79	206875.15
590	544346.29	207051.14
591	544415.89	207189.77
592	544512.90	207431.90
593	544613.78	207728.88
594	544643.39	207874.49
595	544676.62	207999.61
596	544688.33	208114.36
597	544705.61	208306.44
598	544678.62	208467.29
599	544719.14	208560.46
600	544797.20	208624.15
601	544802.49	208694.73
602	544816.22	208729.19
603	544989.97	209127.35
604	544918.34	209116.91
605	543619.04	208941.88
606	542772.20	208806.30
607	541039.24	208528.86
608	540881.01	208607.89
609	540217.54	208952.59
610	539679.24	209258.97
611	539480.17	209381.09
612	539290.02	209442.75
613	538997.08	209613.30
614	538625.80	209814.51
615	538169.10	210069.73

Обозначение характерных точек границы	Координаты, м (система координат МСК-166 (зона 3)	
	X	Y
616	538191.23	210901.72
617	538203.69	211455.66
618	538203.56	211458.91
619	538200.99	211522.91
620	538197.16	211606.11
621	538186.09	211763.87
622	538019.45	211985.33
623	537843.33	212235.65
624	537847.73	212241.77
625	537851.76	212247.45
626	537860.40	212272.22
627	537849.90	212290.24
628	537834.10	212293.44
629	537829.10	212294.46
630	537828.74	212294.48
631	537820.79	212291.93
632	537808.24	212289.32
633	537798.44	212289.73
634	537787.14	212292.83
635	537769.44	212302.41
636	537757.22	212307.62
637	537747.81	212318.93
638	537744.24	212332.50
639	537746.05	212349.54
640	537749.21	212364.45
641	537747.14	212374.90
642	537733.45	212383.32
643	537720.65	212387.48
644	537713.43	212387.25
645	537704.89	212381.39
646	537695.64	212371.43
647	537688.14	212366.52
648	537685.65	212366.19
649	537682.08	212365.69
650	537679.26	212365.37
651	537672.13	212367.22
652	537666.60	212370.87
653	537657.10	212380.38
654	537647.14	212389.55

Обозначение характерных точек границы	Координаты, м (система координат МСК-166 (зона 3)	
	X	Y
655	537629.53	212401.20
656	537610.15	212409.32
657	537592.32	212417.84
658	537587.37	212422.19
659	537584.67	212432.67
660	537584.88	212448.24
661	537584.08	212467.47
662	537579.79	212476.48
663	537571.50	212476.83
664	537566.10	212470.30
665	537555.85	212462.46
666	537547.45	212461.83
667	537542.99	212462.83
668	537536.21	212464.39
669	537526.23	212473.55
670	537513.83	212486.59
671	537498.26	212499.70
672	537490.97	212510.38
673	537493.07	212523.70
674	537498.11	212531.86
675	537499.07	212541.64
676	537491.57	212549.71
677	537480.52	212556.94
678	537472.59	212565.03
679	537471.28	212572.39
680	537471.60	212579.66
681	537475.07	212587.27
682	537488.71	212598.58
683	537491.23	212600.63
684	537506.28	212613.40
685	537517.52	212621.21
686	537524.55	212627.66
687	537532.48	212632.00
688	537544.92	212632.02
689	537562.52	212630.72
690	537575.09	212634.33
691	537582.07	212639.25
692	537585.64	212650.99
693	537586.01	212659.80

Обозначение характерных точек границы	Координаты, м (система координат МСК-166 (зона 3)	
	X	Y
694	537580.25	212670.41
695	537574.34	212677.42
696	537563.25	212683.58
697	537553.40	212685.08
698	537539.80	212680.97
699	537528.88	212680.36
700	537518.96	212680.24
701	537510.04	212688.46
702	537496.56	212702.01
703	537476.84	212712.67
704	537463.55	212717.94
705	537458.75	212718.39
706	537442.09	212716.03
707	537431.54	212712.20
708	537426.13	212710.55
709	537420.82	212704.44
710	537420.01	212702.91
711	537419.01	212701.53
712	537415.05	212694.17
713	537408.64	212682.14
714	537403.06	212676.42
715	537393.07	212670.87
716	537382.49	212667.98
717	537370.37	212666.61
718	537351.61	212667.80
719	537338.15	212667.99
720	537323.02	212668.64
721	537317.07	212667.40
722	537311.40	212666.15
723	537307.63	212663.23
724	537302.12	212659.11
725	537299.28	212651.69
726	537296.00	212646.98
727	537291.37	212643.90
728	537286.27	212642.92
729	537278.00	212646.25
730	537273.62	212649.02
731	537269.95	212654.84
732	537268.22	212660.56

Обозначение характерных точек границы	Координаты, м (система координат МСК-166 (зона 3)	
	X	Y
733	537268.24	212667.61
734	537269.48	212670.23
735	537270.69	212672.27
736	537276.51	212677.27
737	537285.73	212682.54
738	537291.50	212686.36
739	537297.45	212687.69
740	537300.30	212688.66
741	537303.25	212691.90
742	537303.76	212697.44
743	537301.70	212701.59
744	537297.19	212707.85
745	537293.14	212711.68
746	537288.73	212713.46
747	537279.78	212714.14
748	537272.49	212714.16
749	537256.10	212705.13
750	537248.01	212699.83
751	537243.41	212697.05
752	537238.52	212694.86
753	537227.36	212689.50
754	537211.40	212683.84
755	537197.15	212683.76
756	537191.83	212683.71
757	537189.31	212683.73
758	537181.46	212683.62
759	537169.32	212679.73
760	537160.93	212675.22
761	537156.03	212674.71
762	537152.69	212674.40
763	537148.82	212677.39
764	537142.26	212684.53
765	537134.62	212693.99
766	537127.87	212701.96
767	537121.82	212710.83
768	537115.36	212720.39
769	537107.41	212732.74
770	537090.88	212741.36
771	537081.16	212758.54

Обозначение характерных точек границы	Координаты, м (система координат МСК-166 (зона 3)	
	X	Y
772	537071.93	212770.19
773	537062.77	212775.40
774	537033.16	212792.61
775	537010.15	212807.94
776	536978.13	212814.19
777	536968.50	212811.86
778	536952.36	212808.54
779	536942.80	212802.28
780	536939.98	212800.42
781	536929.40	212790.81
782	536922.14	212784.43
783	536915.61	212782.82
784	536908.64	212783.81
785	536896.90	212791.46
786	536890.16	212803.05
787	536887.63	212807.59
788	536882.84	212816.88
789	536879.74	212823.55
790	536864.80	212835.01
791	536861.15	212842.37
792	536859.98	212844.97
793	536857.82	212849.79
794	536852.25	212863.65
795	536850.63	212872.27
796	536849.73	212877.70
797	536849.63	212878.25
798	536849.12	212881.82
799	536850.58	212891.92
800	536853.25	212901.62
801	536862.88	212914.87
802	536877.23	212921.58
803	536889.51	212927.22
804	536895.09	212932.94
805	536897.45	212939.49
806	536901.10	212948.66
807	536901.33	212953.90
808	536897.25	212957.31
809	536895.69	212960.98
810	536896.81	212966.49

Обозначение характерных точек границы	Координаты, м (система координат МСК-166 (зона 3)	
	X	Y
811	536904.41	212973.61
812	536905.18	212978.54
813	536909.57	212986.24
814	536916.55	212995.76
815	536925.89	213001.22
816	536930.96	213003.62
817	536932.14	213007.16
818	536930.73	213013.18
819	536925.15	213021.61
820	536913.18	213034.16
821	536905.16	213037.46
822	536897.70	213045.37
823	536891.16	213052.79
824	536884.38	213056.03
825	536879.52	213054.69
826	536874.16	213053.49
827	536864.70	213047.07
828	536853.10	213032.79
829	536852.90	213032.53
830	536849.49	213028.46
831	536824.76	213000.05
832	536810.37	212986.47
833	536789.07	212970.14
834	536771.53	212956.12
835	536759.74	212950.14
836	536752.28	212950.46
837	536745.38	212950.62
838	536733.52	212951.28
839	536719.92	212952.11
840	536704.29	212947.25
841	536695.39	212942.38
842	536695.43	212933.25
843	536700.49	212916.99
844	536704.31	212901.71
845	536699.25	212888.13
846	536690.85	212882.15
847	536674.60	212884.78
848	536648.45	212890.30
849	536625.46	212895.67

Обозначение характерных точек границы	Координаты, м (система координат МСК-166 (зона 3)	
	X	Y
850	536615.45	212897.98
851	536614.81	212902.67
852	536619.84	212908.70
853	536617.17	212918.15
854	536610.74	212922.25
855	536602.98	212927.77
856	536587.50	212929.13
857	536573.99	212929.35
858	536563.22	212930.17
859	536557.38	212932.67
860	536543.50	212934.79
861	536540.31	212952.19
862	536552.34	212964.18
863	536557.65	212976.66
864	536549.54	212997.51
865	536540.94	213012.70
866	536529.74	213013.18
867	536525.12	213014.59
868	536519.81	213017.38
869	536527.61	213070.70
870	536502.06	213378.36
871	536319.80	213777.95
872	536226.91	213981.82
873	536061.74	214340.60
874	535856.02	214789.49
875	535845.12	214813.01
876	535500.02	215577.22
877	535367.60	215712.08
878	535185.93	215841.30
879	535057.30	215931.94
880	534878.86	216067.05
881	534302.69	216238.11
882	533919.26	215960.03
883	532632.44	214656.86
884	532618.32	214636.57
885	532672.50	213740.76
886	532824.65	212761.95
887	532578.15	212108.85
888	532201.74	211043.12

Обозначение характерных точек границы	Координаты, м (система координат МСК-166 (зона 3)	
	X	Y
889	532364.58	210577.34
890	532439.19	209710.59
891	532589.05	209225.47
892	532698.52	208832.52
893	532385.02	208590.01
894	531838.79	208374.85
895	531440.68	207027.97
896	530602.13	207522.69
897	529683.69	208058.17
898	529379.91	208260.17
899	529335.87	208220.34
900	528947.09	207875.38
901	528594.41	207569.77
902	528236.32	207255.48
903	527452.01	206591.78
904	526370.75	205713.97
905	525761.43	205221.85
906	524535.26	204229.71
907	524293.48	204040.06
908	524155.42	203701.59
909	523312.83	202671.90
910	521614.01	201495.25
911	520293.87	200589.57
912	519816.51	200271.06
913	519674.31	200167.86
914	519512.63	199898.67
915	519473.03	199846.57
916	519486.57	199722.87
917	519564.81	199062.12
918	519625.49	198454.38
919	519701.20	197482.46
920	519752.14	196803.22
921	519785.42	196432.10
922	519795.84	196265.02
923	519891.34	195508.77
924	519884.00	195400.54
925	520140.02	195419.59
926	520153.60	195423.34
927	520195.33	195430.29

Обозначение характерных точек границы	Координаты, м (система координат МСК-166 (зона 3)	
	X	Y
928	520227.88	195428.90
929	520266.72	195427.24
930	520316.91	195427.61
931	520352.02	195427.38
932	520387.79	195442.15
933	520422.44	195458.24
934	520451.91	195473.19
935	520460.23	195295.02
936	520737.07	195285.17
937	520658.92	194765.51
938	520653.37	194713.77
939	520657.72	194651.08
940	520680.95	194608.73
941	520652.51	194558.61
942	520637.98	194484.01
943	520632.28	194407.87
944	520638.52	194319.87
945	520637.26	194290.65
946	520636.05	194262.33
947	520624.93	194178.85
948	520612.86	194130.46
949	520598.65	194090.98
950	520587.13	194057.59
951	520571.80	193991.87
952	520565.89	193941.94
953	520564.00	193868.16
954	520562.30	193710.33
955	520570.02	193509.49
956	520580.52	193373.65
957	520576.92	193289.85
958	520567.42	193215.05
959	520556.65	193137.85
960	520548.32	193090.56
961	520542.37	193069.56
962	520537.77	193048.41
963	520536.92	193028.44
964	520539.91	193012.00
965	520549.08	192990.27
966	520560.78	192971.04

Обозначение характерных точек границы	Координаты, м (система координат МСК-166 (зона 3)	
	X	Y
967	520574.93	192950.35
968	520594.13	192929.44
969	520610.92	192911.25
970	520631.31	192889.03
971	520647.78	192863.28
972	520658.00	192838.97
973	520669.73	192818.47
974	520674.59	192786.92
975	520674.89	192764.38
976	520674.14	192746.85
977	520674.44	192724.23
978	520680.20	192711.46
979	520695.84	192695.76
980	520707.36	192672.74
981	520719.93	192642.11
982	520735.87	192603.88
983	520742.98	192565.92
984	520742.64	192528.37
985	520747.11	192502.60
986	520749.73	192487.98
987	520750.07	192439.06
988	520751.04	192402.71
989	520749.92	192376.45
990	520746.55	192356.52
991	520745.69	192336.47
992	520758.41	192309.63
993	520773.19	192273.95
994	520796.69	192237.82
995	520815.30	192203.24
996	520831.76	192177.41
997	520848.70	192162.90
998	520858.13	192147.45
999	520866.05	192128.37
1000	520866.34	192105.76
1001	520863.81	192075.78
1002	520861.96	192062.08
1003	520867.34	192040.59
1004	520862.76	192021.96
1005	520856.72	191998.43

Обозначение характерных точек границы	Координаты, м (система координат МСК-166 (зона 3)	
	X	Y
1006	520855.75	191975.87
1007	520862.02	191945.60
1008	520868.98	191931.44
1009	520867.96	191907.70
1010	520864.86	191894.04
1011	520856.50	191875.58
1012	520844.58	191859.87
1013	520830.18	191845.45
1014	520816.89	191829.72
1015	520810.98	191807.35
1016	520810.55	191797.37
1017	520813.33	191776.00
1018	520812.42	191754.69
1019	520804.05	191733.79
1020	520791.98	191716.74
1021	520779.73	191693.39
1022	520778.55	191665.88
1023	520780.83	191630.74
1024	520782.90	191590.57
1025	520782.15	191573.03
1026	520780.49	191534.28
1027	520776.74	191505.62
1028	520778.23	191481.69
1029	520782.18	191457.74
1030	520771.17	191434.43
1031	520766.16	191405.82
1032	520769.08	191385.61
1033	520768.39	191369.33
1034	520760.30	191357.16
1035	520747.16	191342.68
1036	520729.31	191335.95
1037	520703.10	191310.79
1038	520680.33	191275.36
1039	520659.27	191252.49
1040	520638.10	191227.09
1041	520618.13	191200.38
1042	520601.21	191186.06
1043	520570.29	191168.55
1044	520536.51	191141.17

Обозначение характерных точек границы	Координаты, м (система координат МСК-166 (зона 3)	
	X	Y
1045	520512.82	191115.89
1046	520495.04	191081.51
1047	520479.69	191044.61
1048	520476.15	191020.98
1049	520477.28	190988.32
1050	520480.98	190956.82
1051	520486.56	190912.72
1052	520494.20	190884.82
1053	520495.73	190773.24
1054	520496.40	190672.96
1055	520453.24	190674.68
1056	520451.38	190652.58
1057	520494.90	190650.05
1058	520498.95	190650.30
1059	520490.99	190633.80
1060	520484.98	190610.76
1061	520491.00	190605.55
1062	520513.71	190608.21
1063	520529.93	190607.52
1064	520543.31	190598.25
1065	520565.84	190594.79
1066	520565.22	190437.12
1067	520553.52	189085.32
1068	520545.78	188239.86
1069	520531.24	188181.69
1070	520411.77	187424.73
1071	520216.63	186220.42
1072	520103.48	185520.33
1073	519953.37	184959.14
1074	519687.21	184006.60
1075	519090.71	182675.11
1076	518989.41	182425.82
1077	518973.71	182393.63
1078	518905.15	182243.89
1079	518898.73	182086.67
1080	518878.02	181661.63
1081	518872.34	181528.76
1082	518836.37	180782.92
1083	518822.92	180515.43

Обозначение характерных точек границы	Координаты, м (система координат МСК-166 (зона 3)	
	X	Y
1084	519432.39	180431.73
1085	519541.23	180414.17
1086	519866.76	180132.02
1087	519876.68	180128.08
1088	519988.05	180017.28
1089	520819.54	179236.99
1090	521350.29	177820.92
1091	521567.18	177244.25
1092	522208.51	175532.62
1093	521842.85	175647.03
1094	521170.68	175858.96
1095	521351.27	175303.30
1096	519787.25	174772.51
1097	519664.85	174732.18
1098	519202.12	173087.74
1099	518804.94	172314.91
1100	518503.91	172082.64
1101	517298.49	171116.08
1102	516620.78	170573.37
1103	515502.37	169661.78
1104	515688.57	169304.04
1105	515845.26	168993.90
1106	516022.11	168707.25
1107	516126.50	168575.67
1108	516335.76	168340.50
1109	516543.49	168143.40
1110	517016.16	167756.94
1111	517247.37	167543.73
1112	517432.86	167346.53
1113	517740.21	167067.35
1114	518023.09	166895.91
1115	518178.06	166823.27
1116	518342.21	166774.23
1117	518677.02	166718.79
1118	518845.50	166705.56
1119	519360.75	166674.42
1120	519669.63	166623.93
1121	520323.39	166600.98
1122	520785.09	166565.07

Обозначение характерных точек границы	Координаты, м (система координат МСК-166 (зона 3)	
	X	Y
1123	521854.83	166513.32
1124	522608.85	166452.85
1125	523093.86	166443.12
1126	523510.65	166431.06
1127	524006.73	166426.84
1128	524655.63	166410.27
1129	525028.23	166416.02
1130	525368.25	166435.46
1131	525780.98	166468.86
1132	526002.93	166510.36
1133	526253.31	166561.74
1134	526562.64	166655.43
1135	526825.53	166740.39
1136	527180.22	166843.16
1137	527494.95	166948.74
1138	527804.28	167042.69
1139	528148.08	167168.97
1140	528531.57	167293.53
1141	528852.15	167392.98
1142	529154.91	167498.10
1143	529407.72	167583.25
1144	529634.61	167624.55
1145	530139.79	167686.91
1146	530662.86	167772.51
1147	531196.38	167844.87
1148	531719.64	167935.50
1149	532056.07	168006.06
1150	532483.83	168111.80
1151	532829.97	168152.85
1152	533238.93	168214.50
1153	533539.80	168252.58
1154	533872.35	168260.30
1155	534183.57	168258.95
1156	534537.36	168220.80
1157	534952.16	168163.83
1158	535232.43	168117.84
1159	535636.17	168060.51
1160	536174.28	167958.45
1161	536622.57	167888.06

Обозначение характерных точек границы	Координаты, м (система координат МСК-166 (зона 3)	
	X	Y
1162	537173.10	167820.48
1163	537538.59	167798.70
1164	537814.44	167791.95
1165	538013.43	167811.39
1166	538161.12	167845.14
1167	538246.89	167862.51
1168	538249.95	167863.41
1169	539028.54	168095.07
1170	539845.29	168331.22
1171	551499.39	171605.97
1	552351.24	171913.67

Площадь муниципального образования 103313,64 га.

Приложение 2 к Закону края
от 9 декабря 2022 г. № 4-1357

Приложение 2 к Закону края
от 18 февраля 2005 г. № 13-3001

Текстовое описание местоположения границ муниципального образования Анашенский сельсовет

По смежеству с землями муниципального образования Комский сельсовет

Граница муниципального образования Анашенский сельсовет по смежеству с землями муниципального образования Комский сельсовет проходит от точки 1 (узловая точка) до точки 603 (узловая точка) протяженностью 94410,56 м.

От точки 1 – узловой точки пересечения границ муниципального образования Новоселовский сельсовет, муниципального образования Комский сельсовет и муниципального образования Анашенский сельсовет граница следует на юго-восток прямой линией 1289,84 м, пересекая Красноярское водохранилище до его правого берега (точка 2).

От точки 2 граница идет на юго-восток ломаной линией 5489,30 м по пастбищу и лесу до точки 44. Затем граница проходит в юго-западном направлении ломаной линией 1372,81 м по пастбищу, пересекая автомобильную дорогу Минусинск – Новоселово в точках 47-48, по лесу до точки 54.

От точки 54 граница следует по лесу: на северо-восток прямой линией 876,51 м до точки 56, на юго-восток прямой линией 343,46 м до точки 57, на северо-восток прямой линией 1029,37 м до точки 64. Далее граница идет по лесу: на юго-восток ломаной линией 713,71 м до точки 66, на юго-запад прямой линией 896,97 м до точки 67.

От точки 67 граница проходит ломаной линией по лесу: на юго-восток 225,45 м до точки 68, на северо-восток 2147,53 м до точки 71, на северо-запад 569,87 м до точки 72, на северо-восток 856,31 м до точки 74, на юго-восток 1293,64 м до точки 77, на северо-восток 740,22 м до точки 79, на северо-запад 891,78 м до точки 80.

От точки 80 граница следует на северо-восток ломаной линией 6172,82 м по лесу, пересекая безымянный ручей и полевую дорогу, до автомобильной дороги Минусинск – Новоселово – Кульчек (точка 104). Затем граница идет на юго-восток ломаной линией 608,61 м по лесу вдоль автомобильной дороги Минусинск – Новоселово – Кульчек до точки 122. Далее граница проходит на юго-запад прямой линией 1459,18 м по лесу, пересекая полевую дорогу, до точки 126.

От точки 126 граница следует на юго-запад ломаной линией 6368,27 м по лесу, пересекая безымянный ручей, до точки 150. Затем граница идет на юго-восток ломаной линией 1417,39 м по лесу, пересекая проселочную дорогу, по пастбищу до точки 159. Далее граница проходит на восток и северо-восток плавной линией

1396,28 м вдоль проселочной дороги до точки 171.

От точки 171 граница следует на юго-восток ломаной линией 1452,19 м по пашне, пастбищу, пересекая полевую дорогу, до точки 176. Затем граница идет на северо-восток ломаной линией 656,93 м по пастбищу до точки 181. Далее граница проходит на юго-восток ломаной линией 6717,84 м по пашне, сенокосу, пересекая ручей Ближний Кошкар, ручей Бугоджак, по лесу до реки Кома (точка 234).

От точки 234 граница следует в юго-западном направлении извилистой линией 2193,37 м по середине реки Кома вверх по течению до точки 372. Затем граница идет на юго-восток ломаной линией 3524,20 м по лесу, пастбищу, пересекая полевую дорогу, до точки 399. Далее граница проходит на юго-восток ломаной линией 4798,29 м по пастбищу, лесу до точки 416.

От точки 416 граница следует на северо-восток ломаной линией 3905,65 м по лесу, пересекая ручей Сосновый, полевую дорогу, реку Черная Кома, до точки 432. Затем граница идет на северо-запад ломаной линией 3314,88 м по лесу, пересекая безымянный ручей, по пастбищу до точки 447. Далее граница проходит на северо-восток ломаной линией 2342,96 м по пастбищу, пересекая безымянный ручей, по лесу до точки 454.

От точки 454 граница следует на северо-восток прямой линией 1708,74 м по лесу, пастбищу, пересекая полевую дорогу, реку Чертанка, до точки 465. Затем граница идет на северо-восток прямой линией 1246,07 м по лесу до точки 477. Затем граница проходит на северо-запад ломаной линией 3141,32 м по лесу и пастбищу, пересекая ручей Большой и безымянный ручей, до точки 494.

От точки 494 граница следует на северо-восток ломаной линией 3896,66 м по пастбищу, пересекая ручей Поперечный, полевую дорогу, по лесу до точки 514. Далее граница идет на юго-восток ломаной линией 5370,94 м по лесу, пересекая ручей Серегеш, реку Сигинджуль, безымянный ручей, реку Панешиха, до точки 524. Затем граница проходит на северо-восток прямой линией 776,10 м по лесу до точки 525.

От точки 525 граница следует на северо-восток прямой линией 1320,34 м по лесу, пересекая безымянный ручей, до точки 527. Далее граница идет на юго-восток ломаной линией 2507,03 м по лесу, пересекая безымянный ручей, до точки 544. Затем граница проходит на юго-запад ломаной линией 1551,91 м по лесу до точки 549.

От точки 549 граница следует в восточном направлении ломаной линией 1089,31 м по лесу, пересекая реку Бескиш, безымянный ручей, до точки 553. Далее граница идет на северо-восток прямой линией 1109,28 м по лесу до точки 556. Затем граница проходит на северо-запад ломаной линией 1900,47 м по лесу, пересекая безымянные ручьи, до полевой дороги (точка 568).

От точки 568 граница следует на северо-восток ломаной линией 3726,76 м по полевой дороге, лесу до точки 603 – узловой точки пересечения границ муниципального образования Комский сельсовет, муниципального образования Краснотуранский муниципальный район Красноярского края (далее – Краснотуранский район) и муниципального образования Анашенский сельсовет.

По смежеству с землями муниципального образования Краснотуранский район

Граница муниципального образования Анашенский сельсовет по смежеству с землями муниципального образования Краснотуранский район проходит от точки 603 (узловая точка) до точки 1103 (узловая точка) протяженностью 80285,17 м.

От точки 603 – узловой точки пересечения границ муниципального образования Комский сельсовет, муниципального образования Краснотуранский район и муниципального образования Анашенский сельсовет граница идет на юго-запад прямой линией 3995,98 м по лесу, пересекая ручей Хломенкин, реку Блеча, до точки 607.

От точки 607 граница проходит в юго-восточном направлении ломаной линией 3261,72 м по лесу, пересекая реку Джезлык, до точки 615. Далее граница следует в восточном направлении прямой линией 1695,05 м по лесу, пересекая безымянный ручей, до точки 621. Затем граница идет на юго-восток прямой линией 583,19 м по лесу, пересекая безымянный ручей, до реки Салба (точка 623).

От точки 623 граница проходит в юго-восточном направлении извилистой линией 2688,92 м по середине реки Салба вверх по течению до точки 868. Далее граница следует на юго-восток ломаной линией 4172,98 м по лесу до точки 881. Затем граница идет на юго-запад прямой линией 2329,68 м по пастбищу, лесу до точки 884.

От точки 884 граница проходит на северо-запад ломаной линией 1887,92 м по лесу до точки 886, на юго-запад прямой линией 1828,26 м по лесу до точки 888. Далее граница следует на северо-запад ломаной линией 2278,97 м по лесу, пересекая урочище Бороков Лог и урочище Куяново, до точки 892. Затем граница идет на юго-запад ломаной линией 2387,86 м по лесу до точки 895.

От точки 895 граница проходит в юго-восточном направлении прямой линией 2401,52 м по лесу, пересекая безымянный ручей, до точки 898. Далее граница следует в юго-западном направлении ломаной линией 13102,77 м по лесу, пересекая ручей Правый Абодюль, реку Тюльга, реку Кара-Беллык, ручей Коромыслов, ручей Еремин, до точки 915.

От точки 915 граница идет на северо-запад ломаной линией 4467,46 м по пастбищам, пересекая лог Черемуховый, по лесу до реки Уяр (точка 924), далее на север плавной линией 579,84 м по середине реки Уяр вверх по течению до точки 934. Затем граница проходит ломаной линией по лесу: на запад 178,37 м до точки 935, на север 277,03 м до точки 936, на юго-запад 577,56 м до точки 938, на северо-запад 111,15 м до ручья Михайлов (точка 940).

От точки 940 граница следует общим направлением на запад извилистой линией 3996,02 м по руслу ручья Михайлов вниз по течению до точки 1052. Далее граница идет ломаной линией 453,44 м на запад по границе леса до точки 1060, затем на север по пастбищу, пересекая реку Быскар, до точки 1065.

От точки 1065 граница проходит на запад прямой линией 2355,18 м, пересекая автомобильную дорогу Минусинск – Новоселово – Уяр, по пастбищам до точки 1068. Далее граница следует на юго-запад ломаной линией 6254,58 м по

пастбищам, пересекая реку Белая и урочище Мычега, по лесу до точки 1078.

От точки 1078 граница идет на запад прямой линией 1730,60 м по пастбищу и лесу до точки 1083, далее на север прямой линией 725,53 м по лесу до точки 1085. Затем граница проходит в северо-западном направлении прямой линией 1739,04 м по лесу, пастбищу до точки 1089. Далее граница следует на северо-запад прямой линией 3956,71 м по лесу, пересекая реку Левая Тесь, по пастбищам, пересекая реку Сухой Лог, безымянный ручей, до точки 1092.

От точки 1092 граница идет по пастбищам: на юго-восток прямой линией 1088,07 м до точки 1094, на северо-запад прямой линией 584,34 м до точки 1095. Затем граница проходит на юго-запад прямой линией 1780,75 м по лесу, пересекая лог Глухая Дубрава, до точки 1097. Далее граница следует на юго-запад ломаной линией 2577,59 м по пастбищам, пересекая лог Проезжий, по каменистой поверхности до точки 1099.

От точки 1099 граница идет на юго-запад прямой линией 2793,98 м по каменистой поверхности, пересекая урочище Сухая Речка, до правого берега Красноярского водохранилища (точка 1102), далее на юго-запад прямой линией 1443,11 м, пересекая Красноярское водохранилище до его середины (фарватера), до точки 1103 – узловой точки пересечения границ Республики Хакасия, муниципального образования Краснотуранский район и муниципального образования Анашенский сельсовет.

По смежеству с землями Республики Хакасия

Граница муниципального образования Анашенский сельсовет по смежеству с землями Республики Хакасия проходит от точки 1103 (узловая точка) до точки 1170 (узловая точка) протяженностью 25997,54 м.

От точки 1103 – узловой точки пересечения границ муниципального образования Краснотуранский район, Республики Хакасия и муниципального образования Анашенский сельсовет граница проходит ломаной линией 25997,54 м по середине (фарватеру) Красноярского водохранилища в северо-западном направлении до точки 1116, далее общим направлением на северо-восток до точки 1170 – узловой точки пересечения границ Республики Хакасия, муниципального образования Толстомысенский сельсовет и муниципального образования Анашенский сельсовет.

По смежеству с землями муниципального образования
Толстомысенский сельсовет

Граница муниципального образования Анашенский сельсовет по смежеству с землями муниципального образования Толстомысенский сельсовет проходит от точки 1170 (узловая точка) до точки 1171 (узловая точка) протяженностью 12105,45 м.

От точки 1170 – узловой точки пересечения границ Республики Хакасия, муниципального образования Анашенский сельсовет, муниципального образования Толстомысенский сельсовет граница следует на северо-восток прямой линией

12105,45 м по середине (фарватеру) Красноярского водохранилища до точки 1171 – узловой точки пересечения границ муниципального образования Толстомысенский сельсовет, муниципального образования Новоселовский сельсовет и муниципального образования Анашенский сельсовет.

По смежеству с землями муниципального образования
Новоселовский сельсовет

Граница муниципального образования Анашенский сельсовет по смежеству с землями муниципального образования Новоселовский сельсовет проходит от точки 1171 (узловая точка) до точки 1 (узловая точка) протяженностью 905,72 м.

От точки 1171 – узловой точки пересечения границ муниципального образования Толстомысенский сельсовет, муниципального образования Новоселовский сельсовет и муниципального образования Анашенский сельсовет граница идет на северо-восток прямой линией 905,72 м по середине (фарватеру) Красноярского водохранилища до точки 1 – узловой точки пересечения границ муниципального образования Новоселовский сельсовет, муниципального образования Анашенский сельсовет и муниципального образования Комский сельсовет.

Приложение 3 к Закону края
от 9 декабря 2022 г. № 4-1357

Приложение 3 к Закону края
от 18 февраля 2005 г. № 13-3001

Графическое отображение местоположения границ муниципального образования Анашенский сельсовет

Раздел I. Обзорная схема местоположения границ муниципального образования

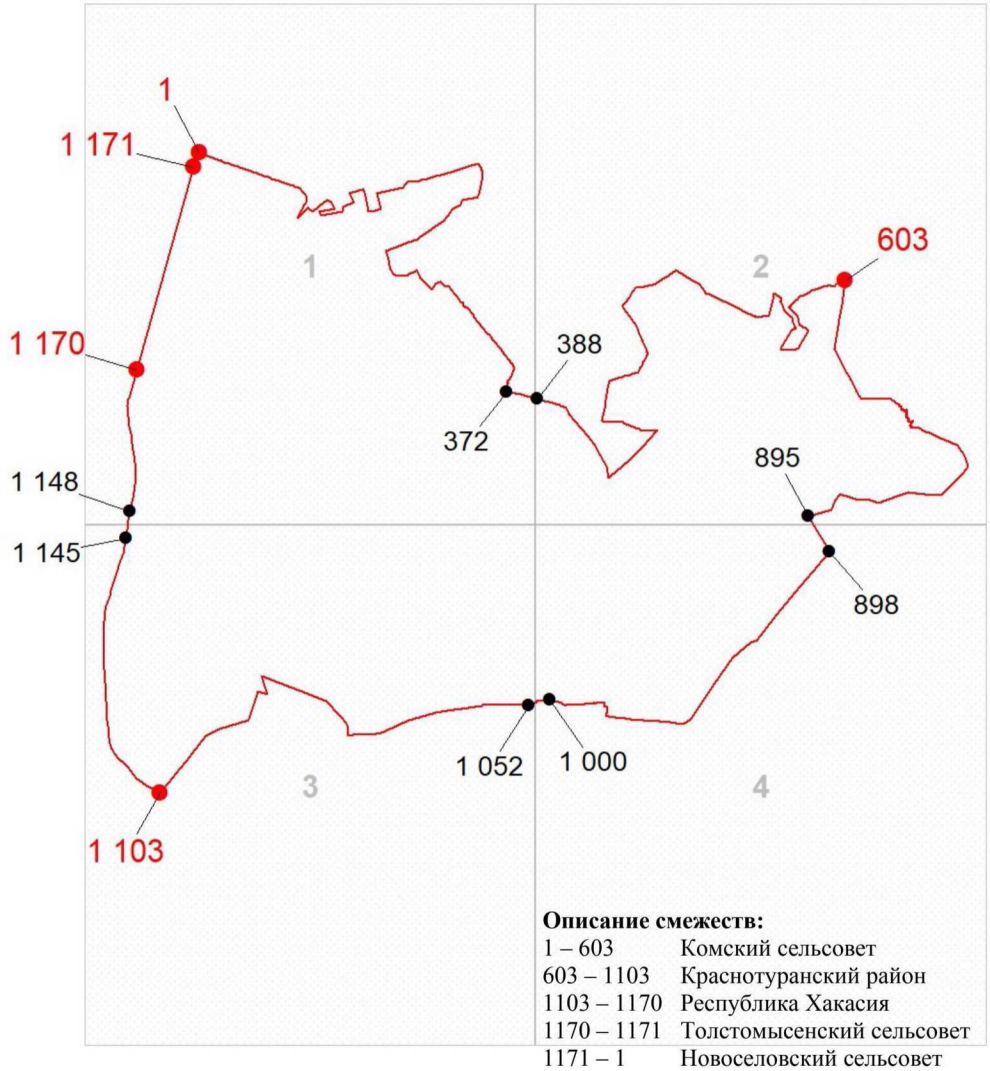

Описание смежеств:

1 – 603	Комский сельсовет
603 – 1103	Краснотуранский район
1103 – 1170	Республика Хакасия
1170 – 1171	Толстомысенский сельсовет
1171 – 1	Новоселовский сельсовет

Масштаб 1:500000

Используемые условные знаки и обозначения:

	Граница муниципального образования
1	Узловая точка границы муниципального образования и её номер
388	Поворотная точка границы муниципального образования и её номер
1	Номер выносного листа обзорной схемы местоположения границ муниципального образования

К приложению 3

Раздел II. Выносные листы обзорной схемы местоположения границ муниципального образования

Выносной лист № 1 (граница муниципального образования от точки 1 до точки 372, от точки 1148 до точки 1)

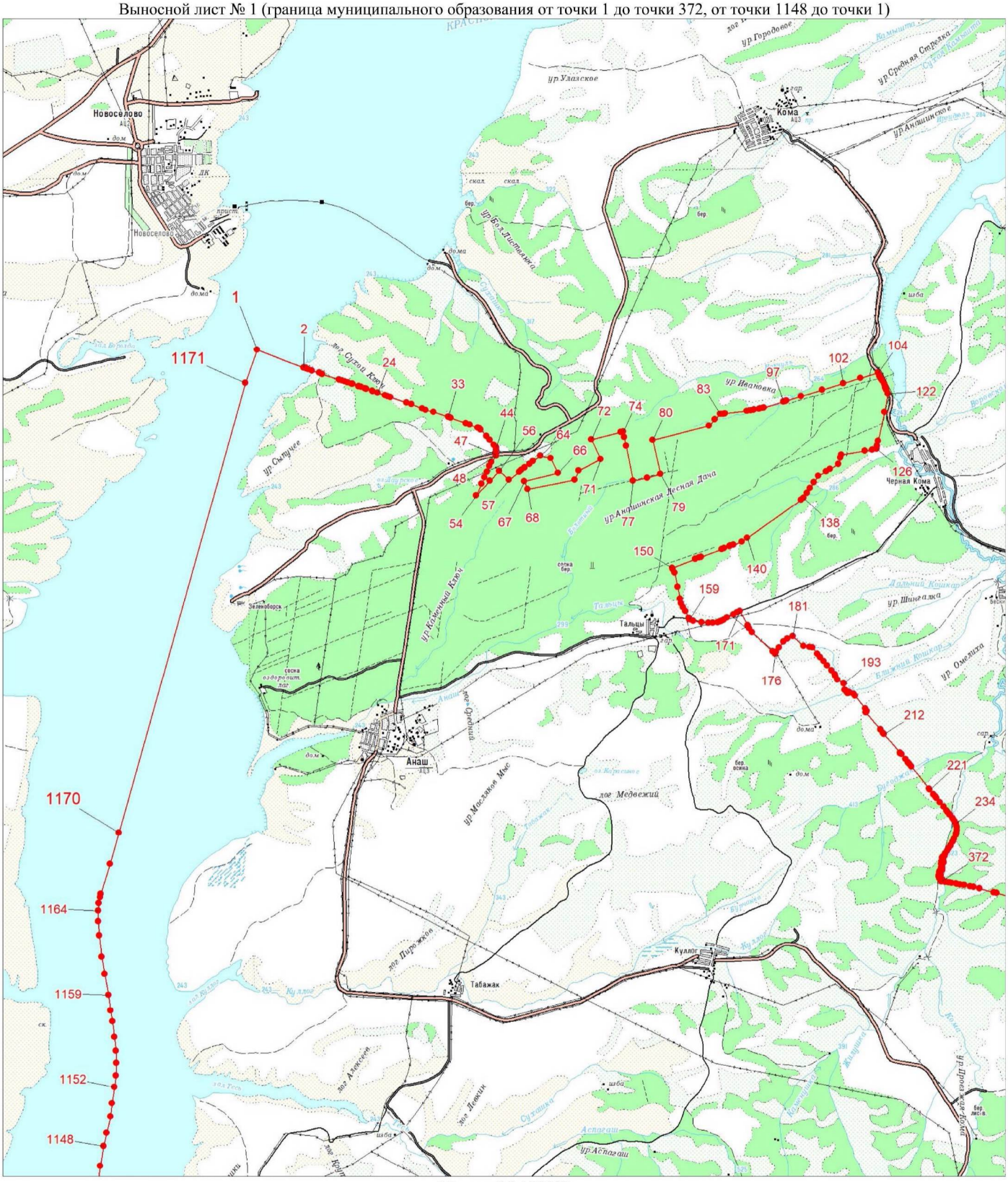

Масштаб 1:100000

Условные обозначения:

	Граница муниципального образования
•	Характерная точка границы муниципального образования
1	Надписи номеров характерных точек границы муниципального образования

К приложению 3

Выносной лист № 2 (граница муниципального образования от точки 388 до точки 895)

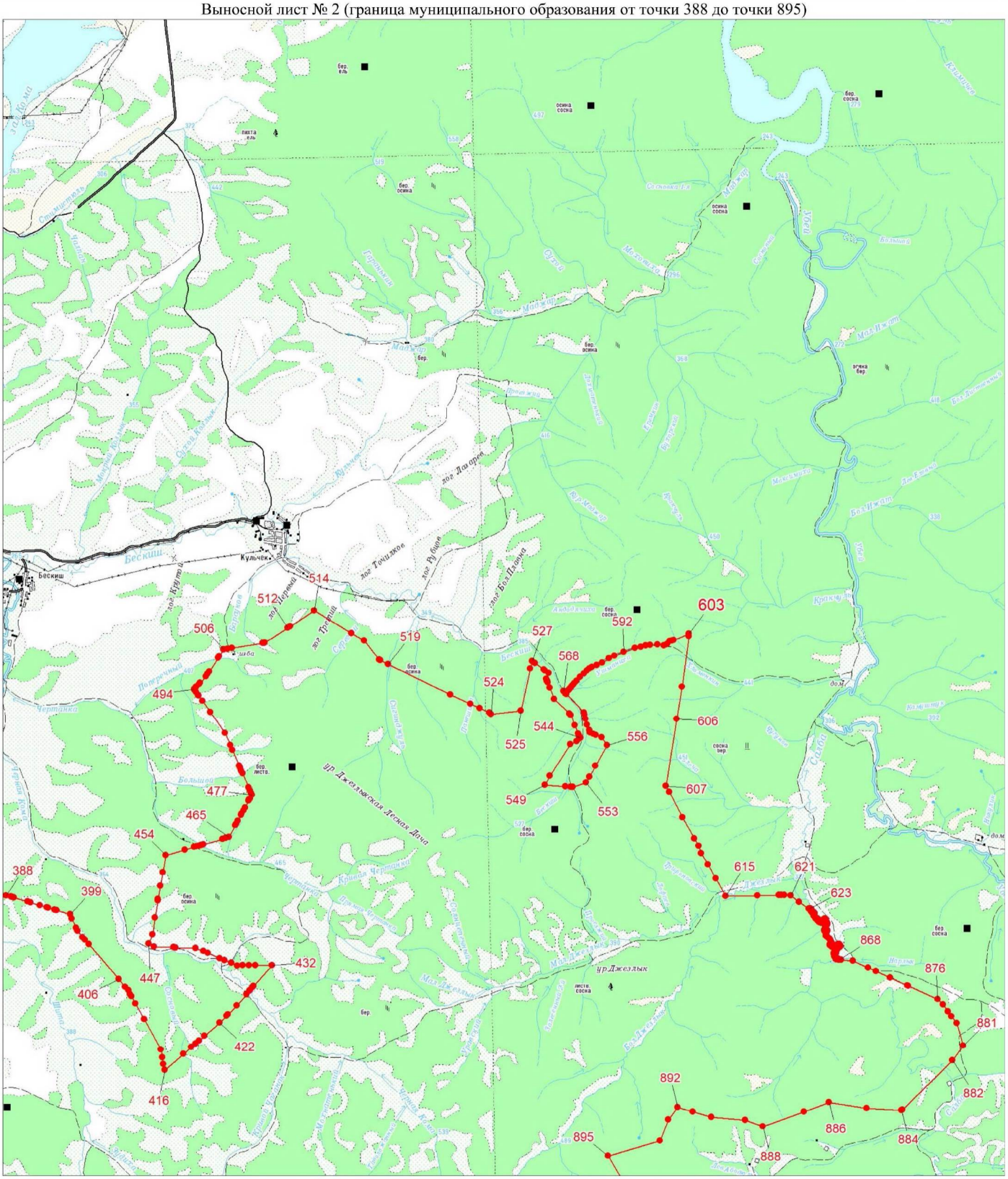

Масштаб 1:100000

Условные обозначения:

- Граница муниципального образования
- Характерная точка границы муниципального образования
- 1 — Надписи номеров характерных точек границы муниципального образования

К приложению 3

Выносной лист № 3 (граница муниципального образования от точки 1052 до точки 1145)

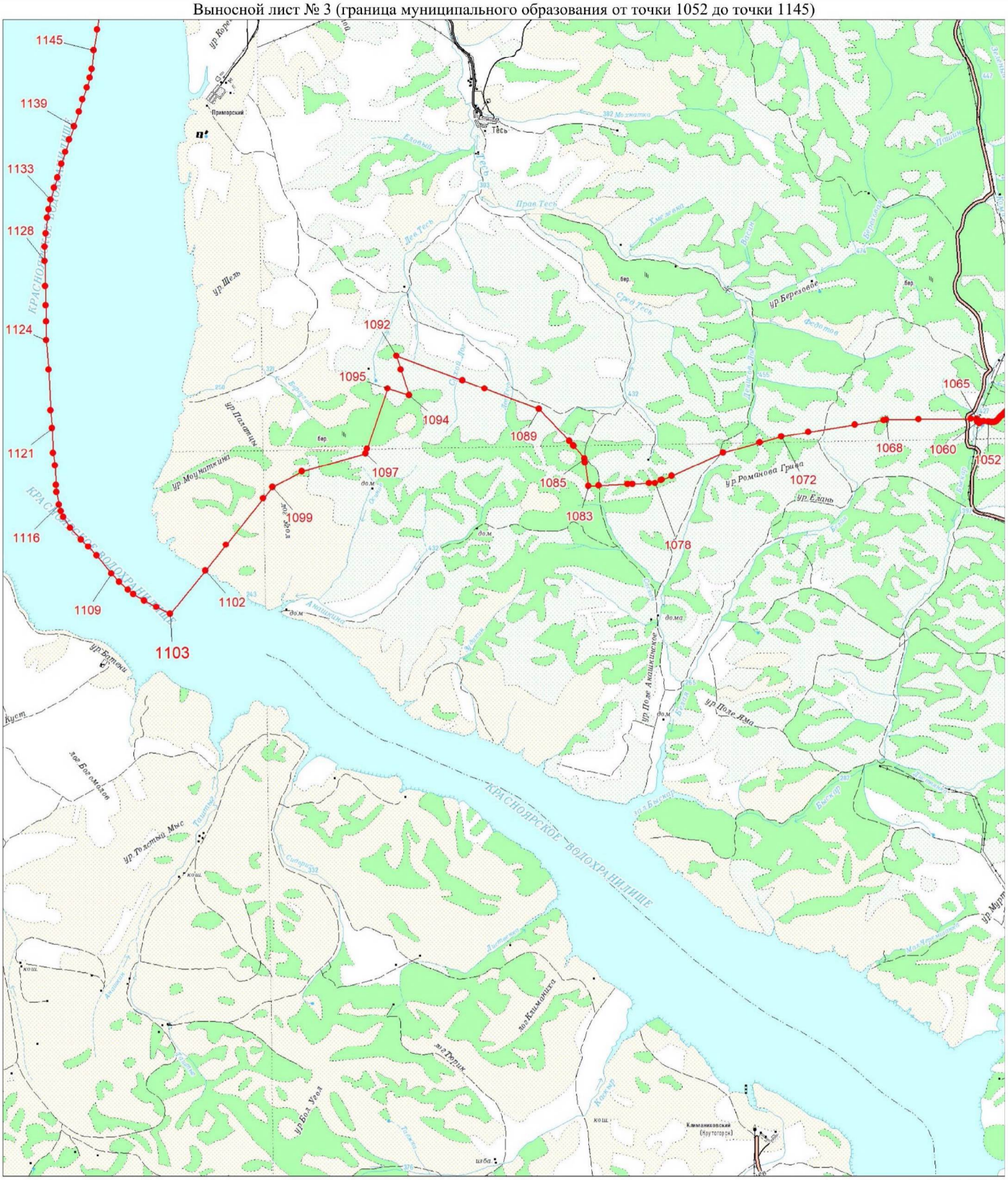

Масштаб 1:100000

Условные обозначения:

	Граница муниципального образования
•	Характерная точка границы муниципального образования
1	Надписи номеров характерных точек границы муниципального образования

К приложению 3

Выносной лист № 4 (граница муниципального образования от точки 898 до точки 1000)

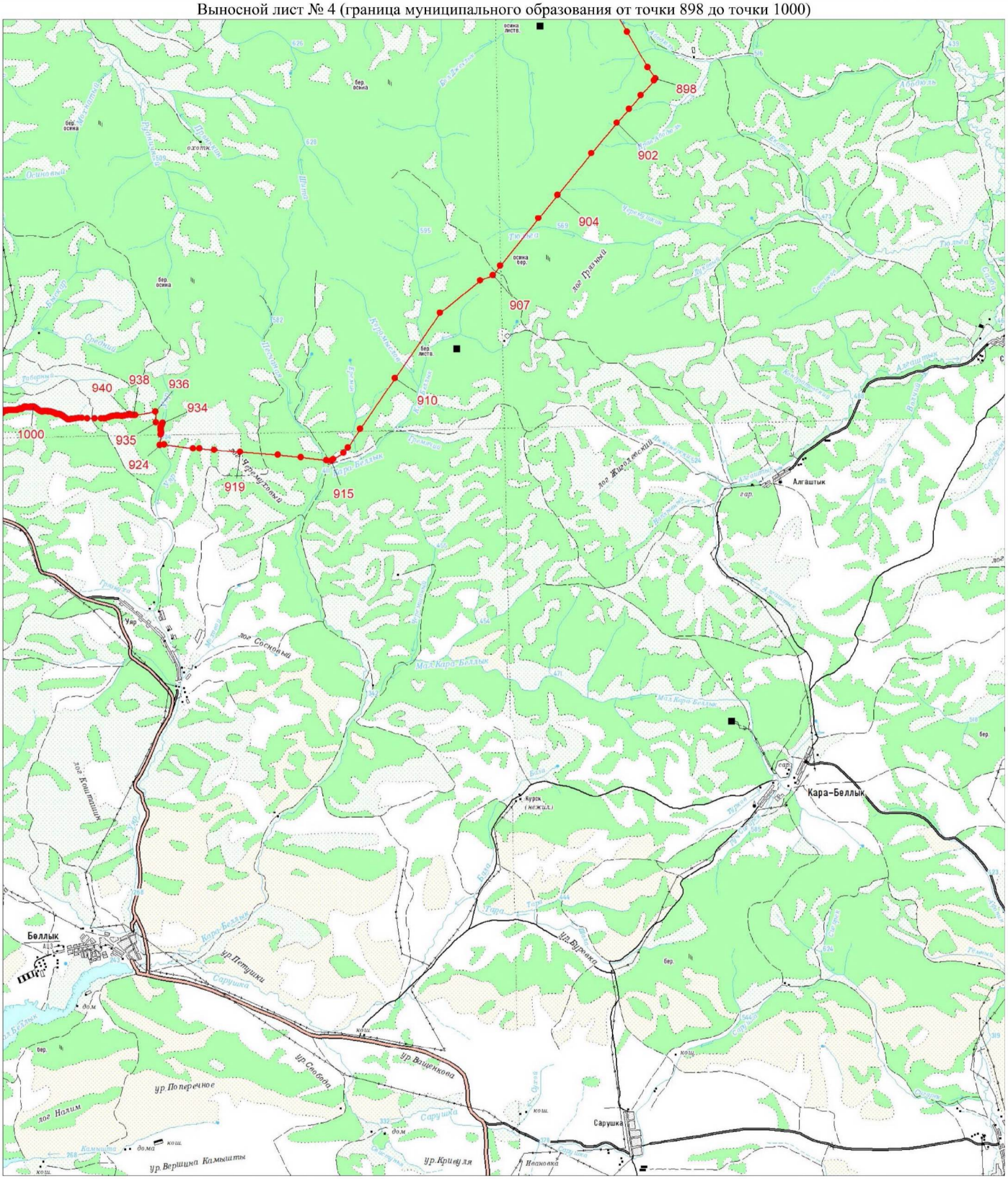

Масштаб 1:100000

Условные обозначения:

	Граница муниципального образования
•	Характерная точка границы муниципального образования
1	Надписи номеров характерных точек границы муниципального образования

Приложение 4 к Закону края
от 9 декабря 2022 г. № 4-1357

Приложение 4 к Закону края
от 18 февраля 2005 г. № 13-3001

Координаты характерных точек границ муниципального образования Бараитский сельсовет

Обозначение характерных точек границы	Координаты, м (система координат МСК-166 (зона 3)	
	X	Y
1	587760.61	152615.26
2	587779.63	152707.50
3	587819.04	152938.40
4	587867.37	153220.44
5	588206.27	155201.19
6	588247.39	155368.94
7	588268.19	155454.34
8	588307.87	155616.60
9	588392.90	155803.05
10	588197.90	155834.82
11	588083.53	155853.44
12	587570.88	155935.16
13	586308.33	156140.80
14	585836.13	156219.35
15	585518.65	156268.40
16	585246.45	156312.26
17	585111.49	156334.33
18	584958.70	156552.98
19	584916.53	156562.39
20	584634.69	156624.18
21	584485.54	156648.06
22	584204.34	156688.60
23	583832.96	156728.30
24	583808.17	156714.66
25	583742.27	156678.47
26	583300.42	156806.57
27	582961.89	156673.33
28	582699.24	156750.26
29	582387.15	156868.89
30	582227.22	156929.73

Обозначение характерных точек границы	Координаты, м (система координат МСК-166 (зона 3)	
	X	Y
31	582218.91	156987.81
32	582225.75	157063.77
33	582364.71	157173.03
34	582668.73	157434.75
35	582788.34	157734.45
36	582720.30	157782.42
37	582552.99	157886.82
38	582423.30	157933.08
39	582320.88	157942.89
40	582362.61	158141.43
41	582381.24	158230.97
42	582444.23	158531.71
43	582492.19	158760.11
44	582558.51	159081.32
45	582544.62	159232.86
46	582549.03	159545.34
47	582559.65	159666.12
48	582613.56	159915.69
49	582736.61	160466.95
50	582808.32	160818.42
51	582739.02	160897.14
52	582721.29	160917.25
53	582686.19	160957.08
54	582665.00	160981.11
55	582628.32	161022.69
56	582607.92	161045.82
57	582573.69	161084.61
58	582572.43	161101.17
59	582567.01	161173.75
60	582557.09	161306.79
61	582566.44	161412.21
62	582618.96	161739.72
63	582640.83	161872.38
64	582473.48	162092.87
65	582351.18	162252.61
66	582337.06	162223.81
67	582144.39	161836.14
68	582042.52	161721.59
69	581917.61	161580.84

Обозначение характерных точек границы	Координаты, м (система координат МСК-166 (зона 3)	
	X	Y
70	581811.16	161461.07
71	581766.61	161421.47
72	581595.56	161267.80
73	581581.11	161253.24
74	581517.43	161106.05
75	581427.72	161124.12
76	581293.06	161150.83
77	581123.70	161184.60
78	581043.06	161200.53
79	580943.43	161219.97
80	580802.54	161247.34
81	580464.10	161313.39
82	580375.45	161330.57
83	580173.80	161368.91
84	580033.77	161395.65
85	579923.62	161416.61
86	579728.39	161454.63
87	579731.67	161647.79
88	579725.96	161826.06
89	579732.65	162301.53
90	579786.46	162337.08
91	579975.29	162467.86
92	580016.43	162500.61
93	580036.04	162597.07
94	580040.16	162667.65
95	580055.46	162834.57
96	580063.64	162923.93
97	580065.53	162945.80
98	580088.22	163198.31
99	580085.51	163247.09
100	580122.32	163525.80
101	580213.03	164381.77
102	580227.34	164520.26
103	580237.05	164614.48
104	580260.82	164843.68
105	580265.59	164890.22
106	580280.79	165037.79
107	580282.32	165052.37
108	580363.67	165846.45

Обозначение характерных точек границы	Координаты, м (система координат МСК-166 (зона 3)	
	X	Y
109	580315.17	165870.74
110	580247.76	165904.39
111	580166.77	165944.80
112	580123.94	165966.12
113	579948.64	166053.42
114	579806.64	166124.33
115	579768.12	166148.36
116	579679.02	166202.94
117	579416.83	166358.85
118	579372.42	166395.98
119	579230.07	166484.92
120	579144.22	166538.64
121	579105.08	166565.09
122	579048.87	166598.29
123	578866.74	166713.04
124	578571.83	166905.29
125	578467.71	166974.40
126	578033.66	167262.50
127	577516.79	167297.96
128	577451.34	167297.85
129	577359.45	167173.74
130	577280.34	167162.67
131	577048.12	167126.73
132	576933.83	167110.98
133	576740.70	167087.34
134	576587.45	167065.95
135	576586.89	167057.93
136	576492.14	167042.42
137	576453.02	167037.14
138	576453.40	167045.20
139	576367.64	167031.69
140	576348.03	167028.39
141	576285.37	167017.60
142	576254.63	167013.36
143	576211.95	167006.47
144	576192.15	167003.28
145	576076.38	166984.58
146	576039.51	166978.62
147	575932.75	166962.55

Обозначение характерных точек границы	Координаты, м (система координат МСК-166 (зона 3)	
	X	Y
148	575763.75	166938.45
149	575446.05	166887.65
150	575407.89	166890.60
151	575337.69	166882.05
152	575169.03	166855.05
153	575116.63	166846.65
154	575111.79	166845.87
155	575047.89	166835.61
156	574978.14	166824.45
157	574975.87	166818.99
158	574897.63	166807.41
159	574834.76	166798.38
160	574834.38	166797.58
161	574772.90	166788.27
162	574774.41	166792.37
163	574709.67	166782.78
164	574704.97	166782.20
165	574636.95	166772.16
166	574569.00	166762.17
167	574465.14	166746.96
168	574390.44	166735.98
169	574348.95	166729.86
170	574348.64	166729.26
171	574268.21	166717.39
172	574189.15	166705.66
173	573834.87	166654.71
174	573666.93	166630.59
175	573658.64	166615.00
176	573657.44	166615.26
177	572872.99	166894.79
178	572663.79	166985.28
179	572402.00	167077.47
180	572216.90	167141.64
181	571662.37	167329.99
182	571633.84	167343.32
183	571220.50	167498.88
184	570974.75	167582.64
185	570903.04	167601.94
186	570780.89	167644.87

Обозначение характерных точек границы	Координаты, м (система координат МСК-166 (зона 3)	
	X	Y
187	570556.70	167723.52
188	570510.43	167755.03
189	570386.61	167813.07
190	570359.34	167789.25
191	570381.93	167742.53
192	570332.63	167599.88
193	570184.46	167495.76
194	570076.33	167499.76
195	569964.19	167507.77
196	569856.96	167485.21
197	569698.95	167345.54
198	569401.68	167070.97
199	569301.01	166971.47
200	569282.77	166935.18
201	569288.51	166896.01
202	569306.08	166830.36
203	569283.16	166684.90
204	569265.81	166626.33
205	569224.51	166527.99
206	569175.08	166455.96
207	569158.76	166445.14
208	569091.12	166400.25
209	569021.46	166375.43
210	568868.70	166357.88
211	568763.31	166364.26
212	568694.02	166391.34
213	568645.49	166426.79
214	568602.06	166408.26
215	568545.88	166308.71
216	568536.84	166242.65
217	568550.54	166158.36
218	568570.13	166096.34
219	568600.74	166032.00
220	568662.97	165970.00
221	568719.56	165906.41
222	568757.49	165839.89
223	568790.92	165755.04
224	568892.10	165650.59
225	569014.37	165561.92

Обозначение характерных точек границы	Координаты, м (система координат МСК-166 (зона 3)	
	X	Y
226	569118.16	165518.53
227	569234.50	165507.98
228	569334.20	165455.50
229	569414.56	165340.83
230	569452.67	165235.38
231	569449.33	165157.66
232	569430.08	165054.68
233	569392.25	164950.64
234	569314.84	164831.61
235	569207.77	164669.36
236	569142.50	164573.91
237	569073.06	164467.53
238	569005.88	164327.66
239	568994.64	164281.81
240	569014.80	164190.10
241	569030.53	164124.54
242	569054.76	164084.57
243	569171.23	163990.59
244	569268.93	163934.49
245	569323.48	163909.90
246	569426.47	163890.65
247	569515.13	163883.13
248	569579.09	163904.50
249	569623.22	163939.68
250	569709.01	164037.96
251	569824.32	164133.11
252	570000.04	164253.49
253	570105.96	164302.68
254	570179.65	164334.75
255	570260.53	164405.43
256	570313.53	164430.97
257	570349.02	164436.87
258	570394.87	164425.62
259	570466.66	164370.63
260	570546.20	164280.09
261	570626.21	164200.65
262	570637.57	164163.09
263	570636.30	164133.49
264	570633.50	164111.36

Обозначение характерных точек границы	Координаты, м (система координат МСК-166 (зона 3)	
	X	Y
265	570613.65	164080.69
266	570571.27	164043.59
267	570524.79	163997.38
268	570481.38	163936.22
269	570414.59	163848.24
270	570376.96	163792.40
271	570324.72	163698.24
272	570294.90	163651.32
273	570205.63	163601.39
274	570132.47	163537.79
275	570032.22	163404.92
276	569981.40	163344.06
277	569922.07	163257.63
278	569870.24	163172.73
279	569783.71	163100.43
280	569734.68	163037.66
281	569700.63	162935.31
282	569685.33	162795.08
283	569698.33	162709.25
284	569739.03	162577.74
285	569755.12	162434.30
286	569758.61	162385.96
287	569715.04	162321.09
288	569628.52	162248.80
289	569562.35	162175.63
290	569528.27	162115.92
291	569491.71	162041.48
292	569480.97	161964.08
293	569518.50	161888.32
294	569556.83	161831.06
295	569605.13	161790.06
296	569658.54	161782.20
297	569747.49	161694.97
298	569784.21	161643.34
299	569822.04	161617.62
300	569858.32	161599.39
301	569872.17	161576.54
302	569897.78	161525.39
303	569913.83	161467.23

Обозначение характерных точек границы	Координаты, м (система координат МСК-166 (зона 3)	
	X	Y
304	569916.36	161396.68
305	570019.12	161199.47
306	570070.56	161145.36
307	570117.19	161065.50
308	570150.43	160889.82
309	570149.43	160823.12
310	570134.72	160782.96
311	570083.41	160685.05
312	570018.90	160541.89
313	569994.17	160457.01
314	569977.47	160370.17
315	569962.90	160257.30
316	569961.67	160190.87
317	569984.78	160125.01
318	570009.12	160012.09
319	570000.00	159837.37
320	569990.27	159761.58
321	569969.59	159733.28
322	569951.03	159716.24
323	569919.72	159704.61
324	569870.82	159698.60
325	569786.45	159697.36
326	569740.45	159683.12
327	569672.11	159677.93
328	569598.09	159690.85
329	569508.76	159725.49
330	569420.77	159790.88
331	569378.45	159862.42
332	569324.07	159955.56
333	569219.00	160076.81
334	569178.08	160143.43
335	569126.13	160179.71
336	569080.04	160201.14
337	569025.35	160211.59
338	568972.01	160215.51
339	568932.82	160209.08
340	568886.09	160215.95
341	568829.51	160220.00
342	568775.18	160238.54

Обозначение характерных точек границы	Координаты, м (система координат МСК-166 (зона 3)	
	X	Y
343	568709.45	160255.96
344	568665.96	160262.69
345	568621.63	160250.00
346	568582.23	160238.72
347	568556.85	160213.87
348	568536.31	160188.80
349	568519.17	160129.54
350	568506.77	160053.58
351	568507.63	159909.66
352	568543.87	159783.05
353	568547.64	159699.54
354	568634.68	159499.67
355	568646.24	159369.23
356	568686.13	159213.06
357	568822.95	159030.67
358	568910.99	158968.05
359	569029.76	158911.73
360	569153.74	158870.13
361	569238.68	158820.53
362	569413.97	158791.24
363	569580.03	158772.02
364	569679.36	158719.39
365	569859.29	158629.44
366	570024.13	158525.62
367	570194.84	158445.74
368	570302.78	158368.56
369	570334.41	158316.41
370	570339.98	158277.47
371	570332.24	158210.09
372	570302.62	158083.18
373	570246.36	157899.36
374	570185.14	157768.98
375	570117.82	157665.45
376	570111.08	157508.53
377	570160.77	157426.60
378	570203.40	157405.42
379	570294.41	157384.58
380	570439.80	157334.81
381	570605.26	157245.48

Обозначение характерных точек границы	Координаты, м (система координат МСК-166 (зона 3)	
	X	Y
382	570693.28	157154.64
383	570784.49	157138.62
384	571201.12	157040.94
385	571510.49	156923.66
386	571727.27	156846.64
387	571846.73	156812.49
388	571884.53	156791.52
389	571963.60	156717.98
390	572044.78	156637.12
391	572112.12	156515.72
392	572174.92	156457.40
393	572379.32	156373.65
394	572577.93	156324.02
395	572737.15	156314.75
396	572886.38	156354.31
397	573069.20	156387.58
398	573114.97	156383.20
399	573288.98	156380.56
400	573392.37	156366.45
401	573470.27	156322.00
402	573567.11	156211.43
403	573707.56	155990.15
404	573814.39	155830.78
405	573854.45	155693.63
406	573886.13	155530.23
407	573896.69	155437.87
408	573890.31	155401.87
409	573869.05	155301.20
410	573777.69	155201.13
411	573723.06	155111.57
412	573670.74	155019.49
413	573622.62	154912.72
414	573580.40	154774.26
415	573531.15	154640.93
416	573447.93	154448.61
417	573401.49	154324.85
418	573398.93	154208.87
419	573403.03	154102.67
420	573363.26	153951.89

Обозначение характерных точек границы	Координаты, м (система координат МСК-166 (зона 3)	
	X	Y
421	573306.91	153756.36
422	573250.56	153595.64
423	573169.36	153491.25
424	573083.19	153438.23
425	572939.03	153375.26
426	572839.61	153368.64
427	572768.17	153378.69
428	572734.52	153393.33
429	572706.70	153407.97
430	572661.32	153478.24
431	572608.62	153564.61
432	572564.71	153658.29
433	572528.12	153693.44
434	572441.74	153722.71
435	572361.23	153757.86
436	572304.14	153769.56
437	572255.83	153771.04
438	572122.61	153781.27
439	572050.88	153773.96
440	571979.15	153778.36
441	571949.87	153809.10
442	571903.03	153854.48
443	571850.33	153872.05
444	571784.46	153872.05
445	571740.40	153854.26
446	571703.80	153791.31
447	571630.60	153709.33
448	571605.71	153621.49
449	571586.67	153567.33
450	571592.53	153533.66
451	571689.13	153359.45
452	571762.32	153267.22
453	571869.18	153183.78
454	571958.49	153095.94
455	572041.92	153037.38
456	572154.62	152908.55
457	572179.51	152855.85
458	572194.15	152787.04
459	572227.81	152669.93

Обозначение характерных точек границы	Координаты, м (система координат МСК-166 (зона 3)	
	X	Y
460	572312.70	152451.80
461	572418.09	152129.74
462	572448.82	152060.92
463	572492.74	152017.01
464	572564.47	151992.12
465	572687.98	151906.53
466	572690.96	151899.69
467	572739.23	151912.65
468	572771.77	151910.02
469	572818.14	151908.02
470	572853.44	151911.52
471	572905.42	151923.09
472	572945.69	151925.10
473	572989.40	151919.48
474	573022.88	151909.24
475	573061.29	151897.58
476	573082.54	151895.40
477	573105.32	151899.43
478	573152.45	151914.96
479	573184.53	151931.13
480	573224.24	151949.49
481	573262.44	151961.65
482	573305.42	151968.57
483	573355.66	151968.92
484	573410.39	151956.52
485	573462.60	151944.25
486	573508.17	151923.49
487	573538.91	151908.37
488	573563.49	151896.03
489	573576.65	151880.42
490	573590.91	151862.24
491	573600.45	151850.55
492	573614.08	151846.21
493	573625.26	151843.21
494	573645.63	151849.86
495	573655.35	151813.08
496	573663.93	151778.85
497	573675.24	151720.69
498	573681.46	151690.32

Обозначение характерных точек границы	Координаты, м (система координат МСК-166 (зона 3)	
	X	Y
499	573679.42	151642.75
500	573703.80	151643.27
501	574085.94	151607.07
502	574787.78	151538.84
503	575171.04	151502.75
504	575331.88	151487.61
505	575562.19	151465.91
506	575860.79	151436.47
507	575913.41	151429.18
508	575922.40	151428.30
509	575931.74	151427.38
510	577992.34	151240.39
511	578664.73	151170.32
512	580183.51	151134.26
513	580333.47	151526.53
514	580485.49	151933.20
515	580653.11	152379.14
516	580763.49	152683.02
517	581044.32	153412.33
518	581206.97	153765.87
519	581377.73	154142.30
520	581394.63	154130.55
521	581400.25	154115.27
522	581405.49	154091.21
523	581407.18	154072.34
524	581412.91	154059.55
525	581428.87	154051.34
526	581429.80	154043.79
527	581427.90	154028.82
528	581419.57	154010.38
529	581413.81	153993.07
530	581409.52	153980.71
531	581420.35	153970.22
532	581440.74	153968.64
533	581457.76	153977.15
534	581485.93	153991.55
535	581511.83	153998.94
536	581529.83	154006.88
537	581554.17	154018.37

Обозначение характерных точек границы	Координаты, м (система координат МСК-166 (зона 3)	
	X	Y
538	581561.29	154038.13
539	581566.89	154051.67
540	581562.70	154070.66
541	581554.51	154084.80
542	581558.86	154098.40
543	581573.07	154107.83
544	581587.16	154114.74
545	581605.69	154107.68
546	581622.52	154090.65
547	581632.93	154070.15
548	581647.96	154040.66
549	581656.79	154012.70
550	581655.67	153986.42
551	581661.07	153966.13
552	581665.38	153949.65
553	581673.45	153933.00
554	581675.57	153924.13
555	581685.43	153919.94
556	581699.47	153925.61
557	581715.10	153938.74
558	581732.29	153959.31
559	581746.66	153972.48
560	581755.75	153979.60
561	581769.47	153977.77
562	581779.16	153969.82
563	581783.74	153959.59
564	581782.88	153939.58
565	581772.05	153921.23
566	581765.20	153907.74
567	581767.16	153895.12
568	581775.61	153887.23
569	581778.77	153873.31
570	581786.62	153851.65
571	581798.60	153838.60
572	581808.35	153831.91
573	581827.03	153828.61
574	581853.76	153837.48
575	581866.83	153849.46
576	581891.21	153862.19

Обозначение характерных точек границы	Координаты, м (система координат МСК-166 (зона 3)	
	X	Y
577	581915.23	153866.17
578	581941.96	153875.06
579	581961.99	153874.20
580	581991.05	153879.22
581	582012.62	153884.55
582	582035.17	153883.58
583	582054.77	153872.71
584	582072.95	153858.13
585	582091.04	153841.06
586	582108.09	153829.04
587	582123.07	153827.14
588	582137.22	153835.30
589	582148.87	153843.58
590	582150.77	153858.55
591	582151.79	153882.32
592	582153.69	153897.29
593	582166.32	153899.25
594	582180.10	153898.66
595	582187.77	153902.09
596	582200.40	153904.06
597	582219.34	153907.00
598	582232.08	153911.47
599	582240.69	153907.33
600	582241.61	153899.77
601	582239.93	153889.81
602	582239.29	153874.79
603	582228.73	153862.72
604	582213.05	153848.35
605	582210.02	153835.93
606	582214.54	153824.47
607	582223.15	153820.33
608	582241.71	153814.51
609	582260.12	153804.95
610	582268.35	153792.05
611	582267.76	153778.29
612	582261.07	153768.55
613	582247.73	153750.31
614	582250.90	153736.39
615	582261.58	153722.14

Обозначение характерных точек границы	Координаты, м (система координат МСК-166 (зона 3)	
	X	Y
616	582287.33	153708.49
617	582308.57	153706.33
618	582328.50	153702.95
619	582350.21	153712.06
620	582373.89	153737.37
621	582392.56	153762.89
622	582404.15	153769.91
623	582417.98	153770.57
624	582431.59	153766.22
625	582453.55	153751.49
626	582463.68	153724.72
627	582467.67	153700.73
628	582463.87	153670.80
629	582452.93	153649.96
630	582438.62	153638.05
631	582433.24	153629.50
632	582439.18	153621.72
633	582450.38	153619.99
634	582468.19	153625.48
635	582488.44	153629.62
636	582498.46	153629.20
637	582507.07	153625.06
638	582506.41	153610.05
639	582505.99	153600.04
640	582501.37	153580.18
641	582490.16	153553.08
642	582495.56	153532.78
643	582511.31	153519.58
644	582526.07	153512.66
645	582546.05	153510.55
646	582562.33	153509.86
647	582571.15	153510.73
648	582586.13	153508.83
649	582590.81	153501.10
650	582590.21	153487.34
651	582590.92	153474.77
652	582598.39	153473.20
653	582607.37	153477.82
654	582620.44	153489.80

Обозначение характерных точек границы	Координаты, м (система координат МСК-166 (зона 3)	
	X	Y
655	582628.06	153491.98
656	582642.98	153488.83
657	582672.92	153485.03
658	582695.41	153482.81
659	582705.32	153479.89
660	582717.79	153478.09
661	582735.55	153482.33
662	582759.49	153485.06
663	582787.15	153486.38
664	582808.45	153485.47
665	582830.66	153476.99
666	582851.26	153459.80
667	582866.78	153441.58
668	582886.39	153430.71
669	582909.85	153422.17
670	582922.27	153419.14
671	582941.21	153422.08
672	582956.41	153425.20
673	582963.97	153426.12
674	582979.99	153419.15
675	582997.24	153412.15
676	583014.23	153398.88
677	583027.58	153388.27
678	583027.25	153380.77
679	583026.88	153372.01
680	583014.97	153357.48
681	583021.83	153342.13
682	583036.11	153323.96
683	583046.89	153312.22
684	583063.93	153300.20
685	583078.37	153285.79
686	583092.04	153282.70
687	583105.71	153279.60
688	583119.48	153279.01
689	583131.95	153277.22
690	583146.77	153271.57
691	583157.93	153268.57
692	583169.25	153269.34
693	583187.11	153276.10

Обозначение характерных точек границы	Координаты, м (система координат МСК-166 (зона 3)	
	X	Y
694	583201.87	153269.20
695	583211.40	153257.50
696	583226.22	153251.84
697	583254.96	153249.36
698	583275.98	153242.18
699	583294.93	153245.12
700	583305.16	153249.70
701	583316.87	153259.22
702	583326.33	153275.11
703	583334.66	153293.56
704	583344.94	153299.39
705	583357.46	153298.85
706	583368.74	153298.37
707	583387.52	153297.56
708	583405.22	153300.56
709	583418.83	153296.21
710	583421.06	153289.84
711	583416.94	153281.24
712	583414.00	153271.34
713	583414.81	153261.28
714	583427.29	153259.49
715	583441.06	153258.90
716	583454.72	153255.80
717	583462.90	153241.66
718	583471.50	153237.52
719	583482.83	153238.29
720	583494.10	153237.80
721	583502.65	153232.42
722	583513.54	153223.18
723	583525.58	153211.38
724	583536.79	153209.63
725	583547.20	153217.96
726	583555.25	153230.16
727	583565.05	153224.72
728	583581.01	153216.51
729	583590.92	153213.58
730	583605.29	153226.75
731	583609.69	153241.60
732	583619.98	153247.43

Обозначение характерных точек границы	Координаты, м (система координат МСК-166 (зона 3)	
	X	Y
733	583630.00	153247.00
734	583648.79	153246.19
735	583671.32	153245.23
736	583695.38	153250.45
737	583715.09	153242.08
738	583728.29	153227.72
739	583739.99	153208.42
740	583760.16	153181.22
741	583773.13	153161.86
742	583785.33	153153.80
743	583794.04	153152.18
744	583797.19	153167.08
745	583806.71	153184.23
746	583815.90	153193.87
747	583832.56	153201.93
748	583849.00	153204.97
749	583870.02	153197.80
750	583884.89	153193.40
751	583911.52	153199.78
752	583939.33	153204.85
753	583958.39	153210.30
754	583975.97	153210.79
755	584008.54	153209.39
756	584024.87	153209.94
757	584039.18	153221.86
758	584046.47	153245.36
759	584056.15	153266.26
760	584048.51	153292.92
761	584041.64	153308.26
762	584051.00	153321.65
763	584069.02	153332.15
764	584100.38	153332.06
765	584125.27	153327.23
766	584152.82	153326.05
767	584174.54	153335.14
768	584190.98	153338.20
769	584210.91	153334.82
770	584222.84	153320.52
771	584238.97	153287.23

Обозначение характерных точек границы	Координаты, м (система координат МСК-166 (зона 3)	
	X	Y
772	584253.35	153271.57
773	584261.47	153256.18
774	584269.87	153247.03
775	584284.99	153248.89
776	584296.33	153249.66
777	584310.47	153257.83
778	584333.50	153268.12
779	584355.28	153278.47
780	584373.50	153293.98
781	584385.00	153298.50
782	584398.82	153299.15
783	584421.41	153299.43
784	584442.38	153291.01
785	584458.54	153269.00
786	584519.04	153276.43
787	584536.56	153275.67
788	584548.21	153283.94
789	584550.21	153301.41
790	584553.20	153312.57
791	584573.77	153324.22
792	584586.44	153327.43
793	584593.94	153327.11
794	584597.48	153321.94
795	584598.31	153311.88
796	584603.05	153305.40
797	584615.78	153309.88
798	584634.05	153326.64
799	584653.42	153339.60
800	584665.93	153339.06
801	584683.12	153330.79
802	584695.15	153318.99
803	584713.93	153318.18
804	584723.35	153303.98
805	584715.75	153272.97
806	584707.54	153257.03
807	584710.91	153248.11
808	584727.73	153231.08
809	584747.06	153213.95
810	584775.85	153212.71

Обозначение характерных точек границы	Координаты, м (система координат МСК-166 (зона 3)	
	X	Y
811	584815.89	153210.99
812	584853.71	153186.79
813	584869.45	153173.58
814	584871.42	153160.96
815	584870.45	153138.43
816	584865.83	153118.57
817	584849.89	153097.94
818	584835.32	153079.77
819	584834.51	153061.00
820	584845.57	153055.51
821	584856.61	153050.02
822	584874.51	153058.02
823	584890.28	153074.89
824	584909.17	153076.59
825	584925.01	153065.87
826	584926.64	153045.75
827	584930.72	153024.26
828	584942.86	153014.96
829	584956.69	153015.61
830	584969.42	153020.08
831	584974.27	153016.12
832	584980.25	153009.58
833	584985.70	152990.55
834	584998.93	152977.44
835	585021.51	152977.72
836	585040.34	152978.17
837	585064.12	152977.15
838	585086.65	152976.17
839	585099.70	152988.14
840	585104.21	153005.50
841	585111.27	153024.01
842	585131.83	153035.66
843	585149.20	153031.15
844	585168.63	153016.52
845	585187.18	153010.70
846	585210.58	153000.92
847	585223.65	152984.06
848	585239.38	152970.85
849	585254.19	152965.20

Обозначение характерных точек границы	Координаты, м (система координат МСК-166 (зона 3)	
	X	Y
850	585265.07	152955.95
851	585274.49	152941.76
852	585282.22	152946.44
853	585289.88	152949.88
854	585296.74	152963.36
855	585301.80	152964.40
856	585310.45	152961.52
857	585322.64	152953.48
858	585332.44	152948.04
859	585346.97	152936.12
860	585350.30	152925.95
861	585355.79	152908.17
862	585367.72	152893.87
863	585398.58	152882.50
864	585423.34	152875.17
865	585441.89	152869.36
866	585459.74	152876.11
867	585483.85	152882.59
868	585508.11	152892.83
869	585529.66	152898.17
870	585550.99	152898.52
871	585571.39	152906.41
872	585597.94	152911.53
873	585624.22	152910.40
874	585652.95	152907.91
875	585677.11	152915.65
876	585721.39	152925.02
877	585741.53	152926.66
878	585760.03	152919.59
879	585770.59	152902.84
880	585788.56	152883.26
881	585807.11	152877.44
882	585828.77	152885.29
883	585840.63	152898.57
884	585854.09	152949.40
885	585865.03	152970.24
886	585882.32	152993.31
887	585899.02	153002.63
888	585910.28	153002.14

Обозначение характерных точек границы	Координаты, м (система координат МСК-166 (зона 3)	
	X	Y
889	585921.12	152991.64
890	585929.95	152963.68
891	585949.10	152942.79
892	585964.01	152939.65
893	585977.84	152940.31
894	585983.33	152951.35
895	585990.55	152973.61
896	586000.01	152989.51
897	586009.10	152996.63
898	586020.36	152996.14
899	586054.93	152983.37
900	586102.00	152970.06
901	586136.66	152959.79
902	586146.19	152948.11
903	586146.79	152933.03
904	586140.49	152903.21
905	586139.74	152885.69
906	586148.94	152866.49
907	586166.41	152864.48
908	586178.05	152872.76
909	586191.10	152884.74
910	586201.70	152898.07
911	586218.08	152899.87
912	586249.43	152899.78
913	586286.26	152910.73
914	586304.42	152924.99
915	586328.96	152941.48
916	586352.19	152956.78
917	586368.52	152957.33
918	586373.84	152964.63
919	586374.65	152983.40
920	586382.65	152994.33
921	586396.79	153002.50
922	586463.37	153063.58
923	586494.49	153087.31
924	586507.10	153089.27
925	586520.92	153089.92
926	586540.36	153075.30
927	586550.65	153052.29

Обозначение характерных точек границы	Координаты, м (система координат МСК-166 (зона 3)	
	X	Y
928	586568.40	153027.71
929	586584.46	153022.00
930	586599.52	153022.61
931	586611.59	153040.89
932	586618.56	153056.89
933	586639.22	153071.05
934	586658.54	153082.75
935	586686.07	153081.56
936	586711.00	153077.99
937	586751.27	153052.43
938	586778.38	153041.23
939	586818.92	153021.94
940	586845.20	153020.80
941	586862.35	153011.29
942	586886.62	152992.69
943	586912.25	152976.55
944	586940.83	152970.29
945	586974.94	152976.35
946	587002.85	152983.93
947	587031.74	152985.19
948	587070.55	152983.52
949	587107.00	152985.71
950	587165.98	152986.93
951	587178.49	152986.39
952	587176.17	152961.42
953	587174.27	152946.45
954	587181.23	152933.62
955	587190.77	152921.92
956	587211.40	152905.99
957	587226.41	152905.34
958	587245.19	152904.53
959	587250.84	152919.34
960	587263.40	152948.89
961	587275.14	152959.66
962	587291.74	152966.47
963	587315.57	152966.69
964	587333.09	152965.94
965	587353.99	152956.27
966	587374.94	152947.84

Обозначение характерных точек границы	Координаты, м (система координат МСК-166 (зона 3)	
	X	Y
967	587404.27	152959.11
968	587435.83	152964.02
969	587460.69	152959.19
970	587482.74	152946.95
971	587495.69	152927.59
972	587506.10	152907.10
973	587521.99	152897.63
974	587533.09	152893.39
975	587554.09	152886.22
976	587564.98	152876.97
977	587564.50	152865.71
978	587555.14	152852.32
979	587544.55	152838.99
980	587522.68	152826.13
981	587514.68	152815.20
982	587502.61	152796.91
983	587492.82	152773.51
984	587479.60	152757.79
985	587472.55	152739.28
986	587474.02	152715.40
987	587484.85	152704.90
988	587493.23	152695.77
989	587494.00	152684.45
990	587494.60	152669.38
991	587502.06	152667.80
992	587515.61	152662.21
993	587541.41	152649.82
994	587563.93	152648.84
995	587583.96	152647.99
996	587598.86	152644.83
997	587613.40	152632.93
998	587631.43	152614.60
999	587645.14	152612.74
1000	587660.85	152628.37
1001	587681.47	152641.27
1002	587683.79	152666.25
1003	587694.14	152673.32
1004	587702.68	152667.94
1005	587701.98	152651.68

Обозначение характерных точек границы	Координаты, м (система координат МСК-166 (зона 3)	
	X	Y
1006	587710.04	152635.03
1007	587716.30	152634.76
1008	587726.58	152640.58
1009	587738.83	152633.78
1010	587744.65	152623.51
1	587760.61	152615.26

Площадь муниципального образования 18358,98 га.

Приложение 5 к Закону края
от 9 декабря 2022 г. № № 4-1357

Приложение 5 к Закону края
от 18 февраля 2005 г. № 13-3001

Текстовое описание местоположения границ муниципального образования Бараитский сельсовет

По смежеству с землями муниципального образования
Балахтинский муниципальный район Красноярского края
(далее – Балахтинский район)

Граница муниципального образования Бараитский сельсовет по смежеству с землями муниципального образования Балахтинский район проходит от точки 1 (узловая точка) до точки 189 (узловая точка) протяженностью 34364,43 м.

От точки 1 – узловой точки пересечения границ муниципального образования Ужурский муниципальный район Красноярского края (далее – Ужурский район), муниципального образования Бараитский сельсовет и муниципального образования Балахтинский район граница следует на северо-восток ломаной линией 3257,43 м вдоль автомобильной дороги Шарыпово – Ужур – Балахта с южной стороны до грунтовой дороги (точка 9).

От точки 9 граница идет на юго-восток ломаной линией 3188,10 м по грунтовой дороге до точки 16. Далее граница проходит в южном направлении ломаной линией 3250,60 м по пастбищу до точки 30. Затем граница следует на восток ломаной линией 134,97 м по пастбищу до точки 32, на северо-восток ломаной линией 900,80 м по пастбищу до точки 35.

От точки 35 граница идет на юго-восток ломаной линией 521,15 м по пастбищу до точки 39. Далее граница проходит в северо-восточном направлении ломаной линией 2928,36 м по пастбищу до точки 50. Затем граница следует на юго-восток ломаной линией 354,90 м по пастбищу до точки 57, далее на восток ломаной линией 794,94 м по пастбищу, сенокосу и пашне до точки 63.

От точки 63 граница идет на юго-восток ломаной линией 478,07 м по сенокосу до точки 65. Затем граница проходит в юго-западном направлении ломаной линией 1437,40 м по лесу и сенокосу до точки 74. Далее граница следует на юг прямой линией 1823,05 м по лесу и сенокосу до точки 86, затем на восток ломаной линией 847,23 м по сенокосу, лесу и пашне до точки 89.

От точки 89 граница идет в северо-восточном направлении ломаной линией 346,84 м по лесу до точки 92, на восток ломаной линией 3365,74 м по лесу и пастбищу до точки 108. Далее граница проходит в юго-восточном направлении ломаной линией 2730,67 м по лесу и пашне до точки 126, затем на юг ломаной линией 583,64 м по пашне до точки 128. Далее граница следует на юго-запад ломаной линией 3932,12 м по пашне до точки 175.

От точки 175 граница идет на юго-восток ломаной линией 3488,42 м по пашне, пастбищу и сенокосу, пересекая реку Чулым в точках 187-188 до острова без названия, до точки 189 – узловой точки пересечения границ муниципального образования Балахтинский район, муниципального образования Бараитский сельсовет и муниципального образования Легостаевский сельсовет.

По смежеству с землями муниципального образования
Легостаевский сельсовет

Граница муниципального образования Бараитский сельсовет по смежеству с землями муниципального образования Легостаевский сельсовет проходит от точки 189 (узловая точка) до точки 190 (узловая точка) протяженностью 36,21 м.

От точки 189 – узловой точки пересечения границ муниципального образования Балахтинский район, муниципального образования Бараитский сельсовет и муниципального образования Легостаевский сельсовет граница проходит в западном направлении прямой линией 36,21 м по середине реки Чулым вверх по течению до точки 190 – узловой точки пересечения границ муниципального образования Легостаевский сельсовет, муниципального образования Бараитский сельсовет и муниципального образования Светлолобовский сельсовет.

По смежеству с землями муниципального образования
Светлолобовский сельсовет

Граница муниципального образования Бараитский сельсовет по смежеству с землями муниципального образования Светлолобовский сельсовет проходит от точки 190 (узловая точка) до точки 466 (узловая точка) протяженностью 29136,88 м.

От точки 190 – узловой точки пересечения границ муниципального образования Легостаевский сельсовет, муниципального образования Бараитский сельсовет и муниципального образования Светлолобовский сельсовет граница следует в юго-западном направлении извилистой линией 2751,83 м по середине реки Чулым вверх по течению до точки 215.

От точки 215 граница идет общим направлением на северо-запад извилистой линией 26385,05 м по середине реки Чулым вверх по течению до точки 466 – узловой точки пересечения границ муниципального образования Светлолобовский сельсовет, муниципального образования Бараитский сельсовет, муниципального образования Ужурский район.

По смежеству с землями муниципального образования
Ужурский район

Граница муниципального образования Бараитский сельсовет по смежеству с землями муниципального образования Ужурский район проходит от точки 466 (узловая точка) до точки 1 (узловая точка) протяженностью 20602,12 м.

От точки 466 – узловой точки пересечения границ муниципального образования Светлолобовский сельсовет, муниципального образования Бараитский сельсовет и муниципального образования Ужурский район граница следует на север и северо-запад извилистой линией 1223,66 м по середине левого безымянного притока реки Чулым вверх по течению до точки 499.

От точки 499 граница идет в северном направлении ломаной линией 6527,12 м по пастбищу, пересекая левые безымянные притоки реки Чулым, по пашне, пересекая автомобильную дорогу Березовый Лог – Бараит, полевые дороги, до точки 512. Далее граница проходит на северо-восток прямой линией 3237,84 м по пашне, пересекая полевые дороги, по пастбищу до реки Кызынджуль (точка 519).

От точки 519 граница следует в северо-западном направлении извилистой линией 9613,50 м по середине реки Кызынджуль вверх по течению до автомобильной дороги Шарыпово – Ужур – Балахта до точки 1 – узловой точки пересечения границ муниципального образования Ужурский район, муниципального образования Бараитский сельсовет и муниципального образования Балахтинский район.

Приложение 6 к Закону края
от 9 декабря 2022 г. № 4-1357

Приложение 6 к Закону края
от 18 февраля 2005 г. № 13-3001

Графическое отображение местоположения границ муниципального образования Бараитский сельсовет

Раздел I. Обзорная схема местоположения границ муниципального образования

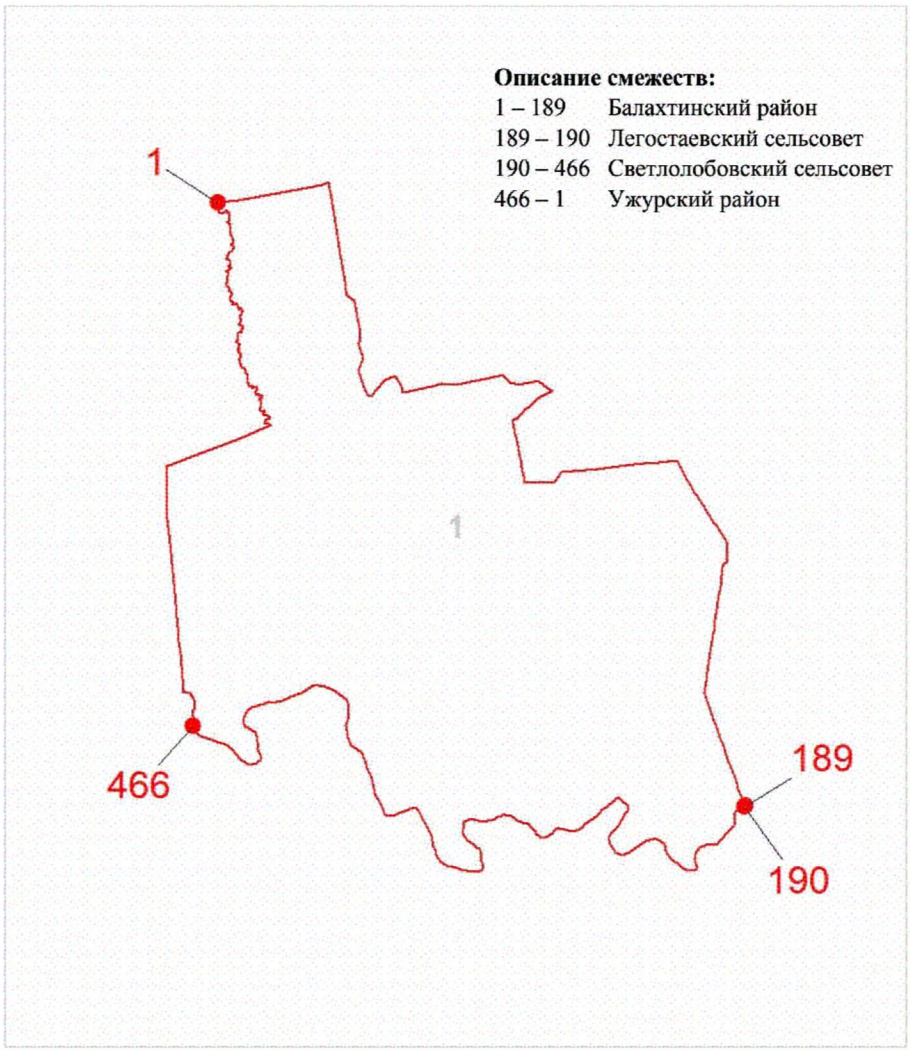

Масштаб 1:200000

Используемые условные знаки и обозначения:

Граница муниципального образования

1 Узловая точка границы муниципального образования и её номер

1 Номер выносного листа обзорной схемы местоположения границ муниципального образования

К приложению 6

Раздел II. Выносной лист обзорной схемы местоположения границ муниципального образования

Выносной лист №1



Масштаб 1:100000

Условные обозначения:

	Граница муниципального образования
	Характерная точка границы муниципального образования
1	Надписи номеров характерных точек границы муниципального образования

Приложение 7 к Закону края
от 9 декабря 2022 г. № 4-1357

Приложение 7 к Закону края
от 18 февраля 2005 г. № 13-3001

Координаты характерных точек границ муниципального образования Комский сельсовет

Обозначение характерных точек границы	Координаты, м (система координат МСК-166 (зона 3)	
	X	Y
1	552351.24	171913.67
2	553224.61	172246.14
3	556439.22	173670.75
4	558804.78	175176.09
5	560180.43	176146.64
6	561040.38	176731.02
7	561844.17	177664.50
8	562648.05	179168.49
9	562907.34	180465.03
10	563166.64	182435.76
11	563296.32	184484.25
12	563270.40	186247.62
13	563621.22	190379.43
14	564734.16	195475.59
15	566081.46	198755.82
16	567740.61	202043.15
17	568913.68	204054.12
18	569835.36	208620.80
19	570240.36	214278.66
20	570591.81	219081.96
21	570943.26	224002.34
22	570635.99	225973.49
23	570046.85	226238.23
24	569638.87	226413.71
25	569239.01	226513.70
26	569111.72	226537.99
27	569052.23	226531.76
28	568592.32	226345.93
29	568261.01	226077.99

Обозначение характерных точек границы	Координаты, м (система координат МСК-166 (зона 3)	
	X	Y
30	568023.75	225861.24
31	567698.27	225433.87
32	567440.43	225118.93
33	567212.15	224844.79
34	566968.60	224585.78
35	566823.22	224476.48
36	566670.31	224425.28
37	566535.91	224395.87
38	566331.16	224482.59
39	566167.66	224537.36
40	565974.28	224595.88
41	565722.90	224651.87
42	565536.50	224639.83
43	565398.38	224583.00
44	565251.61	224498.79
45	564988.78	224228.82
46	564766.58	223911.89
47	564554.41	223649.75
48	564374.54	223496.75
49	563917.90	223277.72
50	563671.17	223089.85
51	563510.53	222858.21
52	563328.21	222298.39
53	563034.48	221308.89
54	562515.45	220336.66
55	561837.55	219428.24
56	561837.19	219427.81
57	561209.71	218933.74
58	560252.18	219014.81
59	560289.32	219413.69
60	559746.45	219480.18
61	559132.35	219650.57
62	559064.80	219658.47
63	558965.33	219682.90
64	558903.84	219713.13
65	558868.98	219777.41
66	558838.81	219836.48
67	558784.99	219868.94
68	558755.30	219880.25

Обозначение характерных точек границы	Координаты, м (система координат МСК-166 (зона 3)	
	X	Y
69	558672.53	219883.80
70	558604.76	219884.15
71	558447.72	219855.71
72	558314.94	219863.97
73	558195.49	219889.24
74	557800.10	219991.92
75	557690.85	220024.65
76	557636.41	220042.13
77	557596.24	220040.07
78	557506.79	220002.40
79	557417.78	219945.88
80	557249.94	219891.54
81	557173.50	219892.36
82	557102.88	219911.65
83	556996.48	219976.54
84	556935.92	220054.61
85	556908.44	220085.96
86	556851.40	220131.15
87	556804.19	220200.94
88	556714.88	220399.69
89	556679.86	220545.66
90	556640.42	220651.66
91	556601.74	220714.98
92	556569.15	220743.98
93	556514.06	220775.28
94	556427.95	220783.98
95	556333.04	220764.13
96	556201.09	220700.66
97	556126.03	220676.27
98	556015.65	220645.85
99	555908.85	220582.53
100	555775.87	220463.79
101	555637.02	220413.21
102	555547.17	220394.47
103	555457.61	220413.34
104	555299.66	220501.82
105	555229.47	220531.20
106	555186.67	220558.20
107	555154.02	220614.92

Обозначение характерных точек границы	Координаты, м (система координат МСК-166 (зона 3)	
	X	Y
108	555127.19	220661.38
109	555083.43	220694.64
110	555033.87	220709.34
111	555008.35	220726.80
112	554951.51	220776.98
113	554791.06	220837.86
114	554750.58	220857.17
115	554713.85	220909.06
116	554696.61	220973.92
117	554671.89	221012.72
118	554640.15	221032.88
119	554589.56	221052.65
120	554534.94	221063.78
121	554422.08	221063.62
122	554279.05	221092.34
123	554128.99	221161.66
124	553811.49	221303.41
125	553497.38	221464.03
126	553400.08	221533.53
127	553312.51	221627.78
128	553235.20	221667.50
129	553040.38	221716.03
130	552945.53	221726.45
131	552885.17	221751.64
132	552834.46	221796.56
133	552759.66	221895.26
134	552711.22	222024.35
135	552629.32	222159.75
136	552599.03	222213.83
137	552555.79	222259.75
138	552503.92	222305.94
139	552487.91	222343.02
140	552462.75	222428.36
141	552456.60	222578.22
142	552448.01	222640.15
143	552422.49	222748.09
144	552373.39	223064.31
145	552369.64	223124.92
146	552376.21	223189.96

Обозначение характерных точек границы	Координаты, м (система координат МСК-166 (зона 3)	
	X	Y
147	552362.34	223216.94
148	552288.73	223372.15
149	552273.56	223428.12
150	552277.26	223483.28
151	552300.72	223594.14
152	552093.83	223768.87
153	551970.88	223826.89
154	551925.83	223830.17
155	551877.24	223808.31
156	551849.68	223778.10
157	551820.85	223692.63
158	551765.27	223564.24
159	551666.71	223459.15
160	551392.65	223328.88
161	550895.11	223160.43
162	550431.59	223027.06
163	549910.24	222918.62
164	549637.30	222751.91
165	549190.78	222605.09
166	549075.78	222586.19
167	548866.20	222612.78
168	548721.86	222667.94
169	548594.96	222766.09
170	548388.68	222954.92
171	548292.07	223160.20
172	548241.08	223403.91
173	548204.89	223585.22
174	548154.71	223674.20
175	548070.65	223762.07
176	547914.10	223856.71
177	547752.48	223921.52
178	547722.07	223975.70
179	547692.30	224130.35
180	547699.40	224296.01
181	547761.51	224425.47
182	547872.89	224536.35
183	547945.86	224597.33
184	548127.53	224649.88
185	548206.26	224671.65

Обозначение характерных точек границы	Координаты, м (система координат МСК-166 (зона 3)	
	X	Y
186	548230.12	224700.80
187	548239.29	224738.14
188	548241.87	224798.47
189	548196.03	224931.21
190	547978.59	225392.01
191	547883.01	225533.13
192	547855.50	225623.56
193	547844.42	225686.94
194	547865.45	225738.91
195	547918.82	225752.86
196	548382.42	225794.65
197	548469.46	225833.66
198	548673.18	225891.27
199	548823.48	225972.20
200	548871.42	226039.15
201	548890.92	226083.52
202	548890.35	226129.95
203	548820.29	226279.77
204	548689.25	226533.06
205	548506.50	226814.28
206	548480.85	226888.27
207	548473.19	227003.04
208	548510.90	227210.11
209	548592.56	227533.65
210	548617.14	227639.45
211	548608.87	227708.93
212	548581.95	227779.76
213	548517.60	227924.32
214	548490.96	228149.54
215	548501.93	228376.92
216	548522.98	228457.48
217	548595.00	228501.93
218	548744.16	228558.98
219	548912.89	228605.18
220	549070.25	228684.82
221	549317.78	228822.12
222	549394.62	228890.30
223	549424.39	229000.44
224	549452.69	229341.40

Обозначение характерных точек границы	Координаты, м (система координат МСК-166 (зона 3)	
	X	Y
225	549558.84	229888.16
226	549625.43	230158.47
227	549751.66	230503.90
228	549790.51	230677.78
229	549796.14	230809.10
230	549785.48	230882.25
231	549730.67	231006.15
232	549654.66	231130.95
233	549445.88	231370.45
234	549249.55	231521.68
235	549112.81	231604.00
236	548936.16	231689.27
237	548833.61	231712.25
238	548657.25	231734.63
239	548520.41	231785.58
240	548408.56	231804.05
241	548275.27	231789.75
242	548204.73	231780.30
243	548059.25	231804.01
244	547864.64	231821.15
245	547787.68	231835.70
246	547638.15	231969.88
247	547577.48	232042.50
248	547551.06	232098.73
249	547539.83	232186.94
250	547531.69	232376.29
251	547600.20	232717.76
252	547617.42	232828.43
253	547624.75	232970.83
254	547569.75	233176.00
255	547533.77	233242.65
256	547496.96	233290.54
257	547430.98	233327.21
258	547324.65	233358.03
259	547076.33	233376.25
260	547029.93	233376.89
261	546895.01	233441.58
262	546771.53	233510.76
263	546685.25	233541.95

Обозначение характерных точек границы	Координаты, м (система координат МСК-166 (зона 3)	
	X	Y
264	546590.48	233551.02
265	546443.61	233542.29
266	546329.46	233507.11
267	546126.31	233470.73
268	546046.26	233472.94
269	545986.90	233488.07
270	545958.19	233519.36
271	545948.21	233579.77
272	546005.69	234043.16
273	546035.05	234348.68
274	546042.62	234437.17
275	546019.40	234539.58
276	545821.95	235043.95
277	545487.06	235889.03
278	545430.75	235907.70
279	545254.65	235951.77
280	545103.96	235975.80
281	544991.09	236063.79
282	544531.03	236650.99
283	544030.42	237110.36
284	543684.04	237368.08
285	543499.78	237455.24
286	543107.34	237545.08
287	542863.23	237552.97
288	542502.63	237564.64
289	542144.84	237556.15
290	541908.31	237624.16
291	541792.35	237725.98
292	541520.19	238048.43
293	541342.43	238316.53
294	541063.99	238577.68
295	540878.19	238720.23
296	540794.21	238750.32
297	540726.17	238770.81
298	540660.63	238763.61
299	540544.42	238685.43
300	540332.54	238364.91
301	540189.06	238203.64
302	540033.72	238090.75

Обозначение характерных точек границы	Координаты, м (система координат МСК-166 (зона 3)	
	X	Y
303	539861.05	238012.53
304	539734.87	238013.49
305	539467.82	238325.13
306	539169.72	238843.50
307	539203.46	237830.47
308	539206.55	237726.08
309	539210.69	237568.13
310	539223.19	237283.69
311	539326.99	236111.14
312	539331.06	236065.06
313	539332.39	236001.54
314	539344.60	235447.38
315	539318.94	235406.78
316	538658.02	234375.62
317	537086.68	233682.10
318	535064.25	232998.13
319	534949.06	232959.17
320	534909.00	232839.46
321	534847.41	232655.39
322	534824.55	232572.07
323	534822.23	232420.99
324	534822.09	232358.57
325	534821.57	232181.46
326	534835.39	232151.87
327	534838.67	232144.89
328	534875.46	232065.95
329	535028.65	231737.44
330	535176.98	231480.98
331	535455.16	231000.13
332	535865.10	230589.01
333	536066.76	230199.64
334	536080.02	230174.04
335	536265.81	229815.17
336	536335.45	229680.75
337	536396.36	229563.02
338	536875.69	229098.39
339	537259.36	229002.03
340	537693.65	229131.38
341	537760.92	228882.33

Обозначение характерных точек границы	Координаты, м (система координат МСК-166 (зона 3)	
	X	Y
342	537786.60	228787.35
343	537877.50	228450.31
344	538121.89	228059.65
345	538304.54	227762.03
346	537901.19	227306.67
347	537886.07	227285.40
348	537217.74	226477.86
349	539352.26	224211.33
350	541369.15	222096.11
351	541833.65	221721.48
352	542491.11	221237.90
353	543404.25	220623.39
354	543471.21	220581.08
355	543487.68	220571.18
356	543598.74	220349.25
357	543727.62	220087.53
358	543830.66	219874.50
359	543852.99	219833.01
360	543950.37	219637.98
361	544223.42	219075.99
362	544234.17	219051.39
363	544294.63	218919.25
364	544656.73	218115.09
365	544723.30	217965.49
366	544794.38	217805.77
367	544981.13	217378.86
368	545182.57	216904.20
369	545185.80	216889.01
370	545231.44	216621.39
371	545280.05	216372.65
372	545289.21	216317.12
373	545588.13	214614.98
374	545242.11	212609.89
375	545445.34	211813.01
376	545828.17	210225.60
377	544989.97	209127.35
378	544816.22	208729.19
379	544802.49	208694.73
380	544797.20	208624.15

Обозначение характерных точек границы	Координаты, м (система координат МСК-166 (зона 3)	
	X	Y
381	544719.14	208560.46
382	544678.62	208467.29
383	544705.61	208306.44
384	544688.33	208114.36
385	544676.62	207999.61
386	544643.39	207874.49
387	544613.78	207728.88
388	544512.90	207431.90
389	544415.89	207189.77
390	544346.29	207051.14
391	544234.79	206875.15
392	544171.58	206736.25
393	544125.43	206608.68
394	544088.07	206545.50
395	544033.91	206477.02
396	543956.94	206403.49
397	543863.89	206306.55
398	543760.39	206211.56
399	543698.65	206145.09
400	543669.82	206120.17
401	543641.80	206101.60
402	543624.17	206089.02
403	543600.83	206067.60
404	543580.59	206048.05
405	543558.52	206027.24
406	543524.94	206003.59
407	543508.22	205987.22
408	543497.41	205971.68
409	543489.91	205946.36
410	543485.41	205916.12
411	543487.09	205893.09
412	543494.00	205867.17
413	543436.32	205923.04
414	543419.69	205939.77
415	542941.44	206406.16
416	542886.70	206419.34
417	542777.34	206446.21
418	542626.44	206483.35
419	542485.95	206541.90

Обозначение характерных точек границы	Координаты, м (система координат МСК-166 (зона 3)	
	X	Y
420	542419.80	206549.41
421	542377.94	206647.04
422	542353.12	206709.70
423	542289.68	206859.23
424	542087.79	207005.68
425	541550.01	206695.94
426	541278.15	206542.31
427	541124.75	206455.20
428	541002.47	206114.99
429	541007.11	206060.11
430	541019.30	205920.75
431	541064.30	205389.83
432	541305.21	205506.14
433	542109.21	206043.06
434	542196.59	206213.60
435	542255.39	206277.96
436	542281.39	206306.76
437	542345.42	206272.97
438	542392.52	206243.48
439	542609.31	206156.83
440	542870.46	206052.90
441	542911.92	206016.90
442	543298.66	205623.66
443	543592.80	205510.16
444	543728.18	205458.41
445	543760.37	205446.50
446	543771.10	205442.12
447	543789.78	205434.57
448	543817.62	205424.63
449	543972.62	205489.13
450	544035.82	205380.68
451	544053.18	205358.48
452	544221.62	205130.75
453	544280.02	205052.81
454	544081.70	205008.62
455	542991.87	204763.02
456	542908.38	203991.42
457	542935.49	203952.29
458	543053.35	203697.66

Обозначение характерных точек границы	Координаты, м (система координат МСК-166 (зона 3)	
	X	Y
459	543171.54	203449.96
460	543413.16	202933.80
461	544195.54	201321.63
462	544297.29	201109.86
463	544317.24	201093.54
464	544803.98	200699.78
465	545003.31	200369.31
466	545586.05	199396.87
467	545180.77	198770.62
468	545141.66	198710.62
469	544755.29	198113.54
470	544746.22	198099.12
471	544741.62	198063.92
472	544615.16	197262.78
473	544598.31	197149.56
474	544582.84	197050.68
475	544578.88	197048.52
476	544402.67	196932.69
477	544367.17	196908.30
478	544013.94	196678.74
479	543941.47	196630.47
480	543876.42	196588.19
481	543718.57	196444.35
482	543683.00	196412.12
483	543607.79	196343.07
484	543600.68	196337.43
485	543573.86	196312.74
486	543549.59	196285.89
487	543527.80	196300.83
488	543478.38	196336.51
489	543400.31	196390.51
490	543381.87	196403.08
491	543243.82	196500.65
492	542946.76	196710.96
493	542411.17	197087.03
494	542087.60	197225.55
495	541960.24	197282.57
496	541553.39	197459.24
497	541500.15	197482.21

Обозначение характерных точек границы	Координаты, м (система координат МСК-166 (зона 3)	
	X	Y
498	541431.04	197512.23
499	541359.55	197542.47
500	540994.48	197702.21
501	540920.34	197734.07
502	540854.31	197762.98
503	540806.55	197783.44
504	540707.17	197729.67
505	540679.86	197715.43
506	540675.16	197711.83
507	540646.87	197694.79
508	540476.32	197603.69
509	540404.64	197565.94
510	540327.61	197524.33
511	540287.05	197502.55
512	540129.66	197417.16
513	540052.48	197376.28
514	540015.57	197357.02
515	539708.62	197194.45
516	539688.67	197101.02
517	539665.88	197022.02
518	539525.11	196532.09
519	539513.89	196494.49
520	539510.13	196481.79
521	539500.45	196446.89
522	539486.08	196397.81
523	539468.42	196336.36
524	539455.42	196291.38
525	539382.82	196041.34
526	539241.73	195550.97
527	538799.17	195472.18
528	538439.04	195406.06
529	538100.20	195349.52
530	538056.24	195341.11
531	537621.32	195270.42
532	537186.37	195199.62
533	536945.80	195107.22
534	536861.87	195238.56
535	536846.67	195747.18
536	536845.93	195784.95

Обозначение характерных точек границы	Координаты, м (система координат МСК-166 (зона 3)	
	X	Y
537	536845.20	195807.11
538	536829.23	196328.54
539	536746.03	196528.66
540	536697.85	196643.10
541	536566.59	196949.24
542	536513.55	197077.81
543	536443.57	197248.99
544	536376.08	197410.15
545	536378.22	197544.03
546	536380.07	197710.92
547	536379.60	197878.59
548	536383.41	198305.93
549	535846.97	197826.82
550	535837.75	197819.90
551	535808.19	197792.96
552	535740.28	197732.67
553	535725.67	197721.14
554	535626.82	197639.68
555	535344.46	197387.35
556	535111.85	197160.69
557	535070.12	197120.34
558	534890.61	196945.59
559	534547.10	196547.23
560	534430.94	196412.31
561	534349.56	196318.42
562	534254.27	196207.13
563	534076.20	196001.87
564	533659.69	195517.54
565	533809.87	195490.40
566	533995.76	195458.35
567	534195.27	195425.47
568	534987.83	194984.64
569	535387.60	194763.02
570	535578.61	194657.12
571	535638.29	194623.92
572	535729.38	194577.53
573	535823.28	194497.15
574	536024.68	194323.10
575	536926.94	193547.42

Обозначение характерных точек границы	Координаты, м (система координат МСК-166 (зона 3)	
	X	Y
576	537038.65	193453.38
577	537111.48	193390.81
578	537266.98	193257.63
579	537343.38	193224.16
580	537595.95	193113.62
581	537702.62	193067.05
582	537807.43	192710.72
583	537820.83	192664.76
584	537871.80	192496.82
585	537884.27	192455.23
586	537934.86	192285.00
587	538005.60	192046.70
588	538030.65	191962.85
589	538134.70	191611.31
590	538151.51	191555.33
591	538158.26	191528.30
592	538190.69	191405.36
593	538274.92	191089.50
594	538294.86	191012.14
595	538392.76	190639.98
596	538432.45	190487.83
597	538446.90	190405.65
598	538477.41	190246.67
599	538479.47	190234.00
600	538495.44	190142.26
601	538508.00	190064.20
602	538512.28	190035.54
603	538530.77	189923.70
604	538540.56	189863.70
605	538544.60	189840.19
606	538552.38	189772.42
607	538554.73	189749.48
608	538565.79	189655.35
609	538586.30	189674.17
610	538587.02	189676.19
611	538586.20	189677.89
612	538580.20	189683.32
613	538578.88	189685.06
614	538580.91	189699.18

Обозначение характерных точек границы	Координаты, м (система координат МСК-166 (зона 3)	
	X	Y
615	538582.52	189700.62
616	538593.85	189702.88
617	538610.19	189686.56
618	538615.25	189672.15
619	538631.47	189652.98
620	538633.98	189652.74
621	538647.31	189657.98
622	538648.91	189657.14
623	538653.62	189640.07
624	538653.55	189637.83
625	538648.69	189623.83
626	538649.22	189621.01
627	538654.48	189607.64
628	538656.71	189603.83
629	538659.49	189600.52
630	538682.17	189599.95
631	538683.22	189601.05
632	538684.07	189620.89
633	538685.26	189622.39
634	538693.00	189630.45
635	538694.88	189629.94
636	538699.91	189625.90
637	538700.29	189622.94
638	538698.86	189601.80
639	538698.60	189599.11
640	538701.30	189590.76
641	538702.58	189588.85
642	538704.52	189588.63
643	538717.00	189593.92
644	538734.68	189608.78
645	538737.24	189620.82
646	538736.70	189622.90
647	538728.38	189627.52
648	538727.64	189629.08
649	538727.45	189638.92
650	538729.05	189640.28
651	538738.91	189641.27
652	538752.54	189627.90
653	538760.05	189614.00

Обозначение характерных точек границы	Координаты, м (система координат МСК-166 (зона 3)	
	X	Y
654	538761.80	189611.88
655	538771.72	189611.45
656	538786.57	189622.42
657	538789.22	189622.06
658	538789.49	189619.24
659	538787.31	189610.79
660	538792.44	189597.78
661	538794.95	189598.03
662	538805.56	189605.74
663	538824.36	189613.45
664	538835.54	189612.35
665	538837.12	189612.91
666	538837.09	189614.55
667	538822.13	189627.75
668	538819.72	189637.80
669	538820.92	189640.07
670	538828.54	189644.52
671	538845.36	189639.54
672	538861.33	189647.38
673	538871.55	189654.04
674	538871.52	189655.83
675	538862.29	189670.06
676	538859.51	189675.99
677	538859.76	189677.27
678	538861.45	189677.90
679	538869.69	189676.85
680	538870.78	189675.64
681	538873.27	189668.76
682	538874.93	189666.68
683	538891.95	189665.95
684	538902.17	189672.61
685	538914.84	189681.33
686	538916.77	189681.92
687	538917.95	189679.60
688	538920.24	189663.31
689	538922.32	189657.37
690	538925.54	189654.56
691	538928.63	189656.17
692	538940.45	189670.96

Обозначение характерных точек границы	Координаты, м (система координат МСК-166 (зона 3)	
	X	Y
693	538953.27	189671.83
694	538975.83	189668.03
695	538992.24	189677.86
696	538997.58	189678.45
697	539001.80	189674.80
698	539006.90	189663.84
699	539029.33	189657.21
700	539039.62	189665.29
701	539043.43	189687.84
702	539054.27	189708.68
703	539060.47	189717.69
704	539063.26	189719.66
705	539066.38	189719.03
706	539074.36	189713.51
707	539084.03	189700.21
708	539085.03	189697.43
709	539084.29	189694.23
710	539078.63	189680.66
711	539071.72	189670.33
712	539070.92	189666.78
713	539072.39	189664.73
714	539080.74	189663.51
715	539092.26	189667.29
716	539100.20	189686.83
717	539115.05	189701.82
718	539142.04	189702.08
719	539150.53	189703.06
720	539153.45	189703.01
721	539155.19	189700.34
722	539159.86	189687.11
723	539173.68	189678.00
724	539196.36	189677.03
725	539209.60	189687.82
726	539208.80	189702.06
727	539209.53	189719.06
728	539234.60	189740.72
729	539250.51	189747.14
730	539276.26	189751.70
731	539290.74	189758.19

Обозначение характерных точек границы	Координаты, м (система координат МСК-166 (зона 3)	
	X	Y
732	539359.62	189807.79
733	539404.92	189837.08
734	539441.00	189857.48
735	539500.97	189891.20
736	539508.56	189897.13
737	539595.98	189951.13
738	539614.89	189964.42
739	539669.98	189990.46
740	539769.81	190033.05
741	539809.93	190041.27
742	539830.00	190047.81
743	539901.48	190056.09
744	539976.41	190056.65
745	540012.57	190052.84
746	540079.34	190039.38
747	540144.47	190002.63
748	540201.01	189964.35
749	540219.76	189951.07
750	540307.37	189880.10
751	540312.39	189875.76
752	540378.37	189822.77
753	540414.76	189792.66
754	540510.67	189714.36
755	540627.48	189619.25
756	540743.02	189523.18
757	540778.69	189495.74
758	540829.15	189453.95
759	540957.61	189349.95
760	540979.92	189331.20
761	541556.47	188873.30
762	541614.80	188827.12
763	541654.66	188795.31
764	541745.79	188723.21
765	541875.33	188625.54
766	541897.70	188589.54
767	541904.85	188583.43
768	542397.35	188162.59
769	542416.69	188146.16
770	542503.30	188073.01

Обозначение характерных точек границы	Координаты, м (система координат МСК-166 (зона 3)	
	X	Y
771	542503.30	188072.99
772	542947.42	187694.09
773	542947.95	187706.14
774	542996.11	187727.99
775	543049.79	187682.79
776	543381.43	187417.82
777	543434.02	187376.44
778	543478.13	187281.85
779	543462.33	187270.93
780	543448.05	187243.33
781	543449.11	187221.11
782	543460.13	187219.63
783	543474.95	187236.12
784	543491.67	187254.33
785	543530.23	187171.46
786	543543.20	187144.52
787	543701.49	187122.44
788	543799.31	186963.17
789	543897.72	186914.47
790	543949.16	186890.88
791	544051.83	186801.47
792	544177.35	186695.82
793	544284.27	186602.33
794	544390.13	186513.15
795	544481.41	186441.36
796	544641.71	186310.29
797	544661.49	186231.85
798	544681.74	186085.38
799	544933.14	185800.18
800	544873.74	185666.10
801	544801.22	185564.03
802	544647.85	185443.33
803	544523.69	185370.67
804	544484.01	185347.31
805	544541.02	185284.60
806	545032.80	184747.57
807	545144.71	184672.97
808	545209.29	184637.90
809	545587.84	184431.26

Обозначение характерных точек границы	Координаты, м (система координат МСК-166 (зона 3)	
	X	Y
810	545547.35	184352.45
811	545498.02	184265.27
812	545412.38	184105.91
813	545360.51	184011.37
814	545332.07	183955.38
815	545316.83	183926.77
816	545293.84	183859.09
817	545284.90	183727.11
818	545274.64	183619.07
819	545286.21	183434.01
820	545334.90	183218.12
821	545369.28	183119.41
822	545400.84	183103.64
823	545579.26	183013.79
824	545682.40	182959.76
825	545783.02	182909.32
826	545895.05	182883.82
827	546209.82	182814.87
828	546575.56	182734.28
829	546662.99	182695.19
830	546706.65	182680.90
831	546931.37	183276.97
832	546967.28	183373.22
833	546985.23	183423.33
834	547182.27	183957.53
835	547205.32	184020.63
836	547255.57	184161.33
837	547276.54	184175.87
838	547296.64	184269.20
839	547372.54	184482.49
840	547471.21	184621.28
841	548469.07	186015.98
842	548518.54	186083.67
843	548649.61	186169.75
844	548768.29	186246.29
845	548923.07	186348.72
846	549088.78	186458.01
847	549205.46	186662.87
848	549272.09	186770.39

Обозначение характерных точек границы	Координаты, м (система координат МСК-166 (зона 3)	
	X	Y
849	549390.86	186989.83
850	549558.54	187039.30
851	549636.80	187062.76
852	549737.09	187675.79
853	549767.25	187864.47
854	549784.66	187973.30
855	549867.01	187990.37
856	549995.70	188016.77
857	550744.18	188174.62
858	551212.84	188272.46
859	551313.63	188227.68
860	551326.63	188224.37
861	551341.26	188223.47
862	551350.58	188219.80
863	551359.36	188214.66
864	551368.98	188210.85
865	551429.33	188193.81
866	551467.45	188177.33
867	551547.43	188132.72
868	551588.17	188107.81
869	551597.72	188101.53
870	551613.18	188087.93
871	551623.19	188081.40
872	551650.80	188067.02
873	551656.86	188063.87
874	551673.92	188054.99
875	551681.99	188054.16
876	551759.50	188014.95
877	551624.34	187561.59
878	551484.50	187115.84
879	551317.12	186566.07
880	551150.10	186014.08
881	551037.51	185636.51
882	551029.03	185609.47
883	551015.78	185565.51
884	550852.33	185050.22
885	550846.17	185019.90
886	550828.41	184954.84
887	550824.65	184932.11

Обозначение характерных точек границы	Координаты, м (система координат МСК-166 (зона 3)	
	X	Y
888	550802.34	184801.47
889	550798.75	184780.91
890	550782.22	184704.23
891	550763.12	184621.27
892	550762.99	184607.88
893	550705.15	184047.42
894	550704.29	184036.87
895	550698.54	184014.28
896	550690.79	183957.22
897	550687.30	183920.90
898	550550.96	183784.25
899	550384.25	183631.04
900	550014.48	182167.33
901	549147.76	182377.24
902	549046.15	182024.68
903	548963.97	181660.53
904	549860.75	181481.17
905	550101.46	181434.30
906	550233.33	181411.27
907	550228.59	181345.71
908	550036.08	180578.93
909	549521.65	180824.11
910	549231.42	180246.93
911	548991.43	180152.82
912	548745.86	178933.60
913	548952.12	178842.57
914	549162.36	179714.55
915	549554.39	179528.94
916	549615.70	179255.78
917	549472.21	179068.80
918	549402.09	178977.82
919	549309.58	178856.64
920	549301.07	178845.81
921	549242.61	178765.97
922	549196.41	178709.20
923	548988.79	178439.40
924	549224.04	178189.15
925	548964.33	177946.34
926	548582.60	177591.80

Обозначение характерных точек границы	Координаты, м (система координат МСК-166 (зона 3)	
	X	Y
927	548894.21	177734.07
928	549052.43	177807.66
929	549196.52	177873.96
930	549339.98	177939.20
931	549447.34	177988.57
932	549612.68	178110.52
933	549638.82	178100.36
934	549725.90	178116.84
935	549760.14	178115.69
936	549825.15	178116.01
937	549894.44	178053.53
938	550019.00	177944.96
939	550116.95	177858.44
940	550287.82	177706.65
941	550321.12	177678.28
942	550333.89	177642.97
943	550337.94	177631.39
944	550413.31	177423.29
945	550447.83	177327.34
946	550588.25	176937.75
947	550610.06	176875.26
948	550745.21	176493.25
949	550795.11	176281.30
950	550828.57	176200.26
951	550944.25	175918.37
952	550986.28	175793.89
953	551129.20	175371.31
954	551154.33	175297.24
955	551175.53	175234.16
956	551242.64	175035.48
957	551283.47	174914.79
958	551288.67	174899.92
959	551339.33	174749.91
960	551342.63	174740.04
961	551353.92	174705.38
962	551389.13	174602.32
963	551405.72	174552.93
964	551410.40	174539.48
965	551462.71	174386.35

Обозначение характерных точек границы	Координаты, м (система координат МСК-166 (зона 3)	
	X	Y
966	551470.98	174360.33
967	551502.21	174268.16
968	551529.85	174186.66
969	551555.67	174108.53
970	551574.49	174052.83
971	551579.25	174039.75
972	551724.44	173609.11
973	551754.37	173522.86
974	551816.66	173336.76
975	551849.91	173238.50
976	551866.21	173190.89
977	551887.77	173166.13
978	551892.94	173119.34
1	552351.24	171913.67

Площадь муниципального образования 120560,90 га.

Приложение 8 к Закону края
от 9 декабря 2022 г. № 4-1357

Приложение 8 к Закону края
от 18 февраля 2005 г. № 13-3001

Текстовое описание местоположения границ муниципального образования Комский сельсовет

По смежеству с землями муниципального образования Новоселовский сельсовет

Граница муниципального образования Комский сельсовет по смежеству с землями муниципального образования Новоселовский сельсовет проходит от точки 1 (узловая точка) до точки 5 (узловая точка) протяженностью 8938,12 м.

От точки 1 – узловой точки пересечения границ муниципального образования Анашенский сельсовет, муниципального образования Комский сельсовет и муниципального образования Новоселовский сельсовет граница следует в северо-восточном направлении ломаной линией 8938,12 м по середине (фарватеру) Красноярского водохранилища до точки 5 – узловой точки пересечения границ муниципального образования Новоселовский сельсовет, муниципального образования Комский сельсовет и муниципального образования Легостаевский сельсовет.

По смежеству с землями муниципального образования Легостаевский сельсовет

Граница муниципального образования Комский сельсовет по смежеству с землями муниципального образования Легостаевский сельсовет проходит от точки 5 (узловая точка) до точки 12 (узловая точка) протяженностью 11102,99 м.

От точки 5 – узловой точки пересечения границ муниципального образования Новоселовский сельсовет, муниципального образования Комский сельсовет и муниципального образования Легостаевский сельсовет граница идет в северо-восточном направлении ломаной линией 11102,99 м по середине (фарватеру) Красноярского водохранилища до точки 12 – узловой точки пересечения границ муниципального образования Легостаевский сельсовет, муниципального образования Комский сельсовет и муниципального образования Чулымский сельсовет.

По смежеству с землями муниципального образования Чулымский сельсовет

Граница муниципального образования Комский сельсовет по смежеству с землями муниципального образования Чулымский сельсовет проходит от точки 12

(узловая точка) до точки 22 (узловая точка) протяженностью 40994,61 м.

От точки 12 – узловой точки пересечения границ муниципального образования Легостаевский сельсовет, муниципального образования Комский сельсовет и муниципального образования Чулымский сельсовет граница следует на северо-восток ломаной линией 40994,61 м по середине (фарватеру) Красноярского водохранилища, далее пересекая Красноярское водохранилище до середины залива Сисим, до точки 22 – узловой точки пересечения границ муниципального образования Чулымский сельсовет, муниципального образования Комский сельсовет и муниципального образования Балахтинский район.

По смежеству с землями муниципального образования
Балахтинский район

Граница муниципального образования Комский сельсовет по смежеству с землями муниципального образования Балахтинский район проходит от точки 22 (узловая точка) до точки 306 (узловая точка) протяженностью 56379,47 м.

От точки 22 – узловой точки пересечения границ муниципального образования Чулымский сельсовет, муниципального образования Комский сельсовет и муниципального образования Балахтинский район граница идет на юго-восток и на юго-запад извилистой линией 8274,86 м по середине залива Сисим до точки 50.

От точки 50 граница следует в юго-западном направлении ломаной линией 6208,19 м по лесу до точки 58. Далее граница проходит на восток прямой линией 400,58 м по лесу до точки 59. Затем граница идет в южном направлении ломаной линией 5520,51 м по лесу до точки 102.

От точки 102 граница следует в юго-восточном направлении ломаной линией 5608,41 м по лесу до точки 155, далее ломаной линией 5274,17 м на юго-запад по лесу до точки 169 и на юго-восток по лесу до точки 178. Затем граница проходит на северо-восток ломаной линией 8834,54 м по лесу до точки 230.

От точки 230 граница идет на юго-восток ломаной линией 16258,21 м по лесу до точки 306 – узловой точки пересечения границ муниципального образования Балахтинский район, муниципального образования Комский сельсовет и муниципального образования Идринский муниципальный район Красноярского края (далее – Идринский район).

По смежеству с землями муниципального образования
Идринский район

Граница муниципального образования Комский сельсовет по смежеству с землями муниципального образования Идринский район проходит от точки 306 (узловая точка) до точки 348 (узловая точка) протяженностью 17238,33 м.

От точки 306 – узловой точки пересечения границ муниципального образования Балахтинский район, муниципального образования Комский сельсовет и муниципального образования Идринский район граница следует на запад прямой линией 3401,97 м по лесу, пересекая ручей Большой Коржель в точке 312,

до точки 314. Далее граница идет на юго-запад ломаной линией 5246,95 м по лесу до точки 319.

От точки 319 граница проходит на юго-запад ломаной линией 797,36 м по лесу, пересекая автомобильную дорогу Романовка – Иннокентьевка в точке 324, до точки 325. Затем граница следует на северо-запад ломаной линией 4140,82 м по лесу, пересекая автомобильную дорогу Романовка – Иннокентьевка в точке 328, ручей Чалпанный в точке 333, до точки 339. Далее граница идет на северо-восток прямой линией 453,14 м по лесу до точки 340.

От точки 340 граница следует по лесу: на северо-запад ломаной линией 1515,45 м до точки 345, на юго-запад прямой линией 1682,64 м до точки 348 – узловой точки пересечения границ муниципального образования Идринский район, муниципального образования Комский сельсовет и муниципального образования Краснотуранский район.

По смежеству с землями муниципального образования Краснотуранский район

Граница муниципального образования Комский сельсовет по смежеству с землями муниципального образования Краснотуранский район проходит от точки 348 (узловая точка) до точки 377 (узловая точка) протяженностью 20883,88 м.

От точки 348 – узловой точки пересечения границ муниципального образования Идринский район, муниципального образования Комский сельсовет и муниципального образования Краснотуранский район граница следует на северо-запад ломаной линией 15012,49 м по лесу вдоль урочища Михайловское, пересекая реку Большой Каспай, реку Малый Каспай, реку Устуг, ручей Ремнев, до точки 373.

От точки 373 граница идет по лесу: на юго-запад прямой линией 2034,64 м, пересекая реку Убей, до точки 374, далее на северо-запад прямой линией 2455,22 м, пересекая безымянный ручей, до точки 376. Затем граница проходит на юго-запад прямой линией 1381,53 м по лесу, пересекая пересыхающие ручьи, до точки 377 – узловой точки пересечения границ муниципального образования Краснотуранский район, муниципального образования Комский сельсовет и муниципального образования Анашенский сельсовет.

По смежеству с землями муниципального образования Анашенский сельсовет

Граница муниципального образования Комский сельсовет по смежеству с землями муниципального образования Анашенский сельсовет проходит от точки 377 (узловая точка) до точки 1 (узловая точка) протяженностью 94410,56 м.

От точки 377 – узловой точки пересечения границ муниципального образования Краснотуранский район, муниципального образования Комский сельсовет и муниципального образования Анашенский сельсовет граница следует в юго-западном направлении ломаной линией 3726,76 м по лесу, по полевой дороге

до точки 412.

От точки 412 граница следует на юго-восток ломаной линией 1900,47 м по лесу, пересекая безымянные ручьи, до точки 424. Далее граница идет на юго-запад прямой линией 1109,28 м по лесу до точки 427. Затем граница проходит в западном направлении ломаной линией 1089,31 м по лесу, пересекая безымянный ручей, реку Бескиш, до точки 431.

От точки 431 граница следует на северо-восток ломаной линией 1551,91 м по лесу до точки 436. Далее граница идет на северо-запад ломаной линией 2507,03 м по лесу, пересекая безымянный ручей, до точки 453. Затем граница проходит на юго-запад прямой линией 1320,34 м по лесу, пересекая безымянный ручей, до точки 455.

От точки 455 граница следует на юго-запад прямой линией 776,10 м по лесу до точки 456. Далее граница идет на северо-запад ломаной линией 5370,94 м по лесу, пересекая реку Панешиха, безымянный ручей, реку Сигинджуль, ручей Серегеш, до точки 466. Затем граница проходит на юго-запад ломаной линией 3896,66 м по лесу, пересекая полевую дорогу, ручей Поперечный, по пастбищу до точки 486.

От точки 486 граница следует на юго-восток ломаной линией 3141,32 м по пастбищу, пересекая безымянный ручей и ручей Большой, по лесу до точки 503. Затем граница идет на юго-запад прямой линией 1246,07 м по лесу до точки 515. Далее граница проходит в юго-западном направлении прямой линией 1708,74 м по пастбищу, пересекая реку Чертанка, полевую дорогу, по лесу до точки 526.

От точки 526 граница следует на юго-запад ломаной линией 2342,96 м по лесу и пастбищу, пересекая безымянный ручей, до точки 533. Далее граница идет на юго-восток ломаной линией 3314,88 м по пастбищу, пересекая безымянный ручей, по лесу до точки 548. Затем граница проходит на юго-запад ломаной линией 3905,65 м по лесу, пересекая реку Черная Кома, полевую дорогу, ручей Сосновый, до точки 564.

От точки 564 граница следует на северо-запад ломаной линией 4798,29 м по лесу, пастбищу до точки 581. Далее граница идет на северо-запад ломаной линией 3524,20 м по пастбищу, пересекая полевую дорогу, по лесу до реки Кома (точка 608). Затем граница проходит на северо-восток извилистой линией 2193,37 м по середине реки Кома вниз по течению до точки 746.

От точки 746 граница следует на северо-запад ломаной линией 6717,84 м по лесу, пересекая ручей Бугоджак, ручей Ближний Кошкар, по сенокосу, пашне до точки 799. Далее граница идет на юго-запад ломаной линией 656,93 м по пастбищу до точки 804. Затем граница проходит в северо-западном направлении ломаной линией 1452,19 м по пастбищу, пересекая полевую дорогу, по пашне до проселочной дороги (точка 809).

От точки 809 граница следует на юго-запад и запад плавной линией 1396,28 м вдоль проселочной дороги до точки 821. Затем граница идет на северо-запад ломаной линией 1417,39 м по пастбищу, пересекая проселочную дорогу, по лесу до точки 830. Далее граница проходит на северо-восток ломаной линией 6368,27 м по лесу, пересекая безымянный ручей, до точки 854.

От точки 854 граница следует в северо-восточном направлении прямой

линией 1459,18 м по лесу, пересекая полевую дорогу, до автомобильной дороги Минусинск – Новоселово – Кульчек (точка 858). Затем граница идет на северо-запад ломаной линией 608,61 м по лесу вдоль автомобильной дороги Минусинск – Новоселово – Кульчек до точки 876.

От точки 876 граница проходит на юго-запад ломаной линией 6172,82 м по лесу, пересекая полевую дорогу и безымянный ручей, до точки 900. Далее граница следует ломаной линией по лесу: на юго-восток 891,78 м до точки 901, на юго-запад 740,22 м до точки 903, на северо-запад 1293,64 м до точки 906, на юго-запад 856,31 м до точки 908, на юго-восток 569,87 м до точки 909, на юго-запад 2147,53 м до точки 912, на северо-запад 225,45 м до точки 913.

От точки 913 граница идет по лесу: на северо-восток прямой линией 896,97 м до точки 914, на северо-запад ломаной линией 713,71 м до точки 916. Затем граница проходит по лесу: на юго-запад прямой линией 1029,37 м до точки 923, на северо-запад прямой линией 343,46 м до точки 924, на юго-запад прямой линией 876,51 м до точки 926.

От точки 926 граница следует в северо-восточном направлении ломаной линией 1372,81 м по лесу, пересекая автомобильную дорогу Минусинск – Новоселово в точках 932-933, по пастбищу до точки 936. Далее граница идет на северо-запад ломаной линией 5489,30 м по лесу и пастбищу до правого берега Красноярского водохранилища (точка 978).

От точки 978 граница проходит в северо-западном направлении прямой линией 1289,84 м, пересекая Красноярское водохранилище до его середины (фарватера), до точки 1 – узловой точки пересечения границ муниципального образования Анашенский сельсовет, муниципального образования Комский сельсовет и муниципального образования Новоселовский сельсовет.

Приложение 9 к Закону края
от 9 декабря 2022 г. № 4-1357

Приложение 9 к Закону края
от 18 февраля 2005 г. № 13-3001

Графическое отображение местоположения границ муниципального образования Комский сельсовет

Раздел I. Обзорная схема местоположения границ муниципального образования

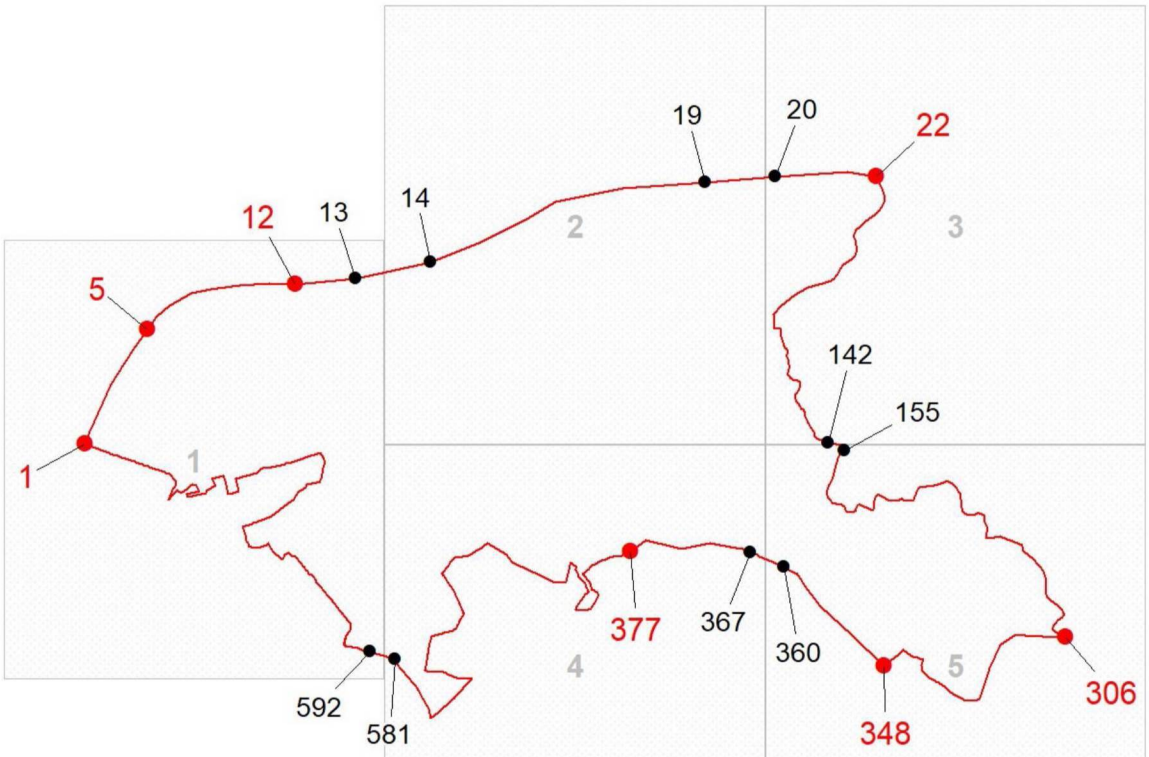

Описание смежеств:

1 – 5	Новоселовский сельсовет
5 – 12	Легостаевский сельсовет
12 – 22	Чулымский сельсовет
22 – 306	Балахтинский район
306 – 348	Идринский район
348 – 377	Краснотуранский район
377 – 1	Анашенский сельсовет

Масштаб 1:600000

Используемые условные знаки и обозначения:

	Граница муниципального образования
1	Узловая точка границы муниципального образования и её номер
155	Поворотная точка границы муниципального образования и её номер
1	Номер выносного листа обзорной схемы местоположения границ муниципального образования

К приложению 9

Раздел II. Выносные листы обзорной схемы местоположения границ муниципального образования

Выносной лист № 1 (граница муниципального образования от точки 1 до точки 13, от точки 592 до точки 1)

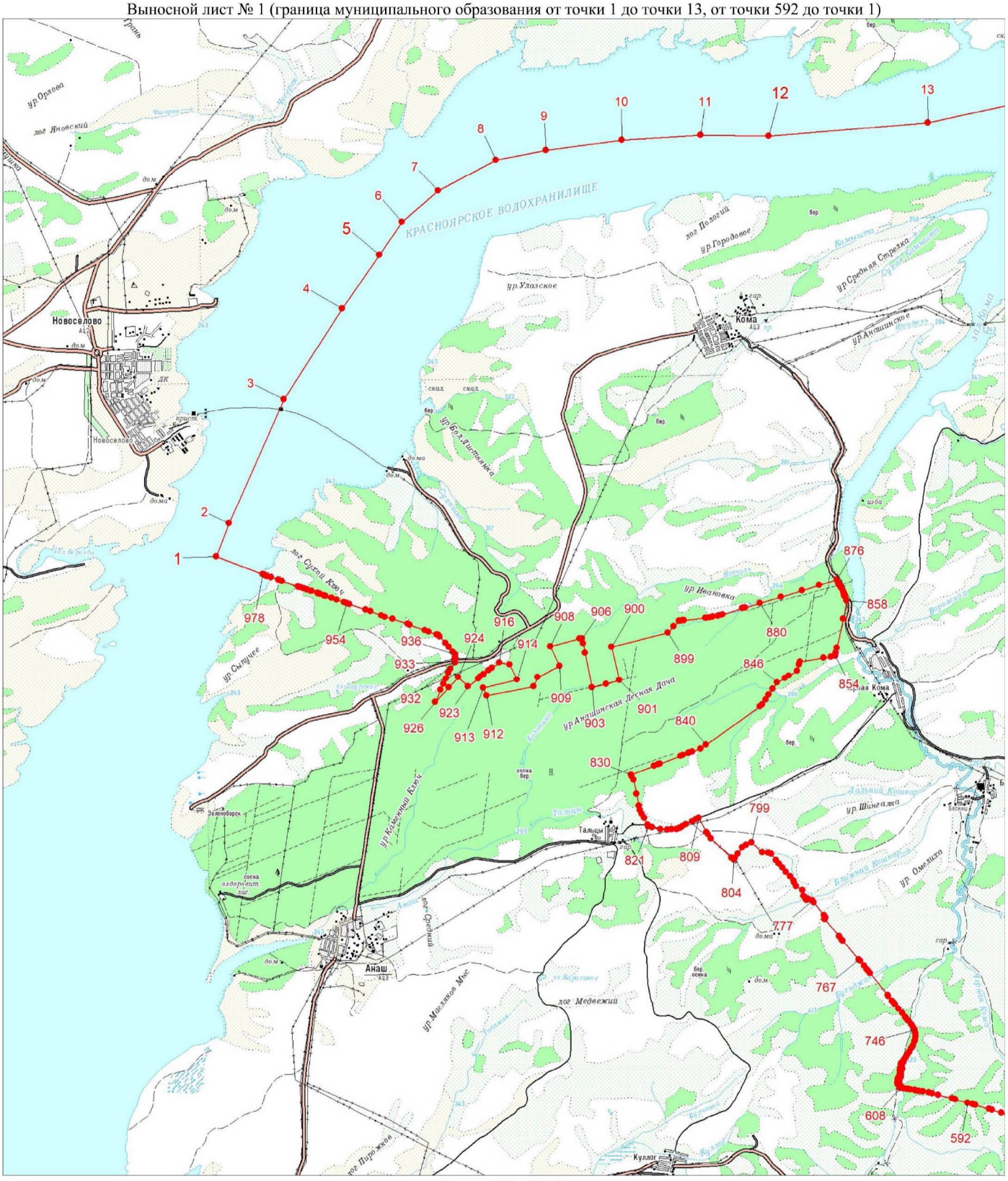

Масштаб 1:100000

Условные обозначения:

	Граница муниципального образования
•	Характерная точка границы муниципального образования
1	Надписи номеров характерных точек границы муниципального образования

К приложению 9

Выносной лист № 2 (граница муниципального образования от точки 14 до точки 19)

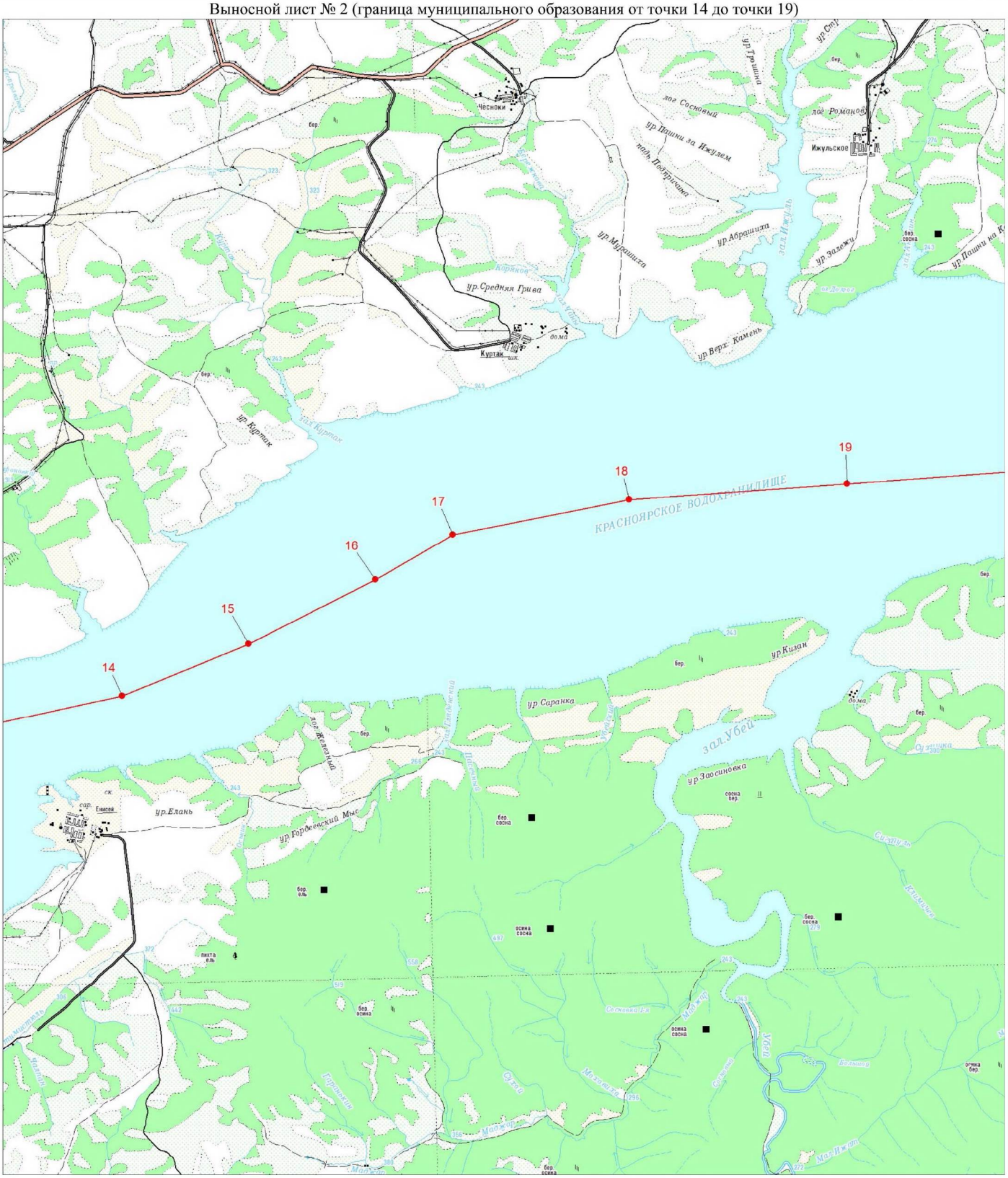

Масштаб 1:100000

Условные обозначения:

	Граница муниципального образования
•	Характерная точка границы муниципального образования
1	Надписи номеров характерных точек границы муниципального образования

К приложению 9

Выносной лист № 3 (граница муниципального образования от точки 20 до точки 142)



Масштаб 1:100000

Условные обозначения:

	Граница муниципального образования
	Характерная точка границы муниципального образования
1	Надписи номеров характерных точек границы муниципального образования

К приложению 9

Выносной лист № 4 (граница муниципального образования от точки 367 до точки 581)

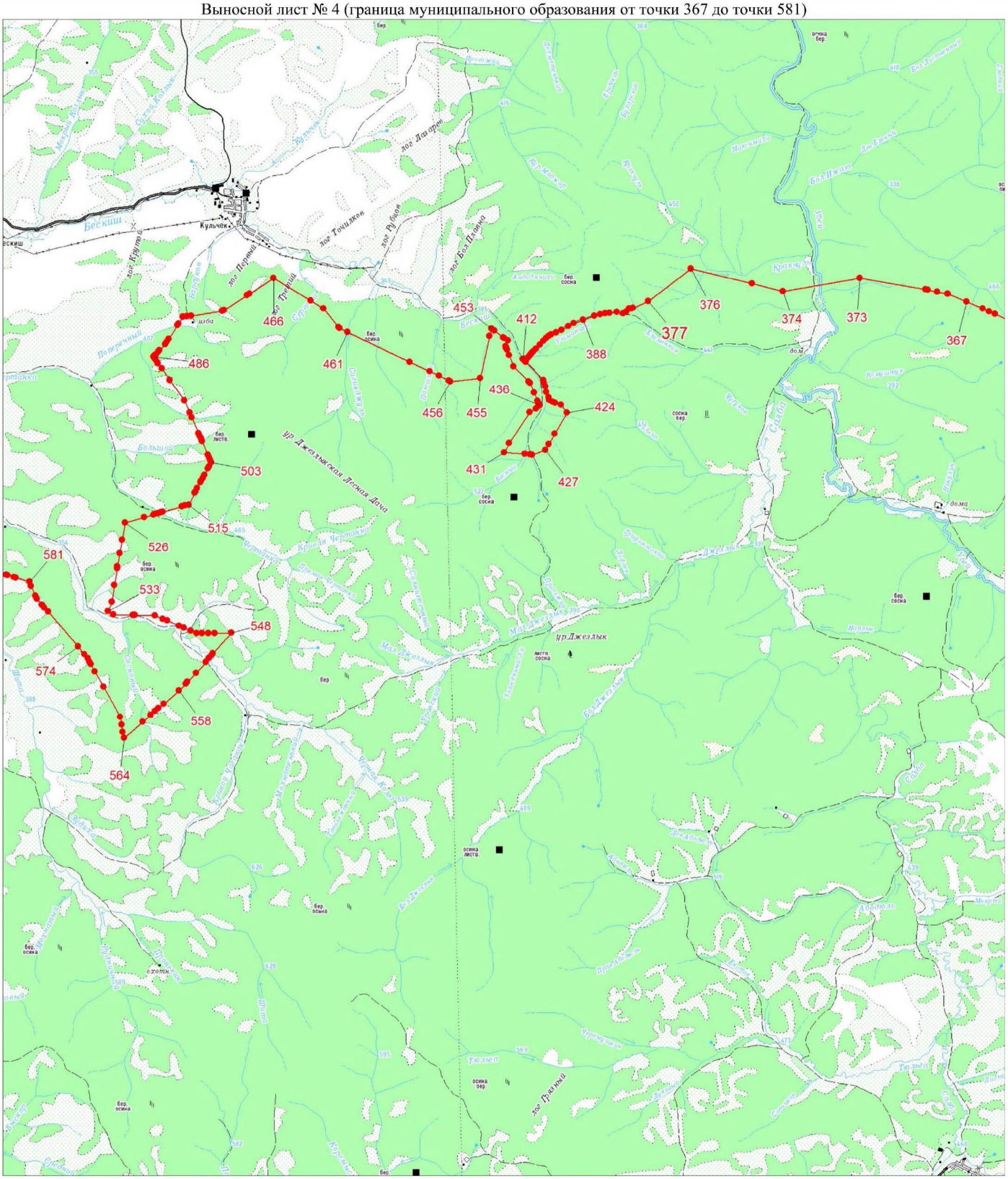

Масштаб 1:100000

Условные обозначения:

Граница муниципального образования

Характерная точка границы муниципального образования

1 Надписи номеров характерных точек границы муниципального образования

К приложению 9

Выносной лист № 5 (граница муниципального образования от точки 155 до точки 360)

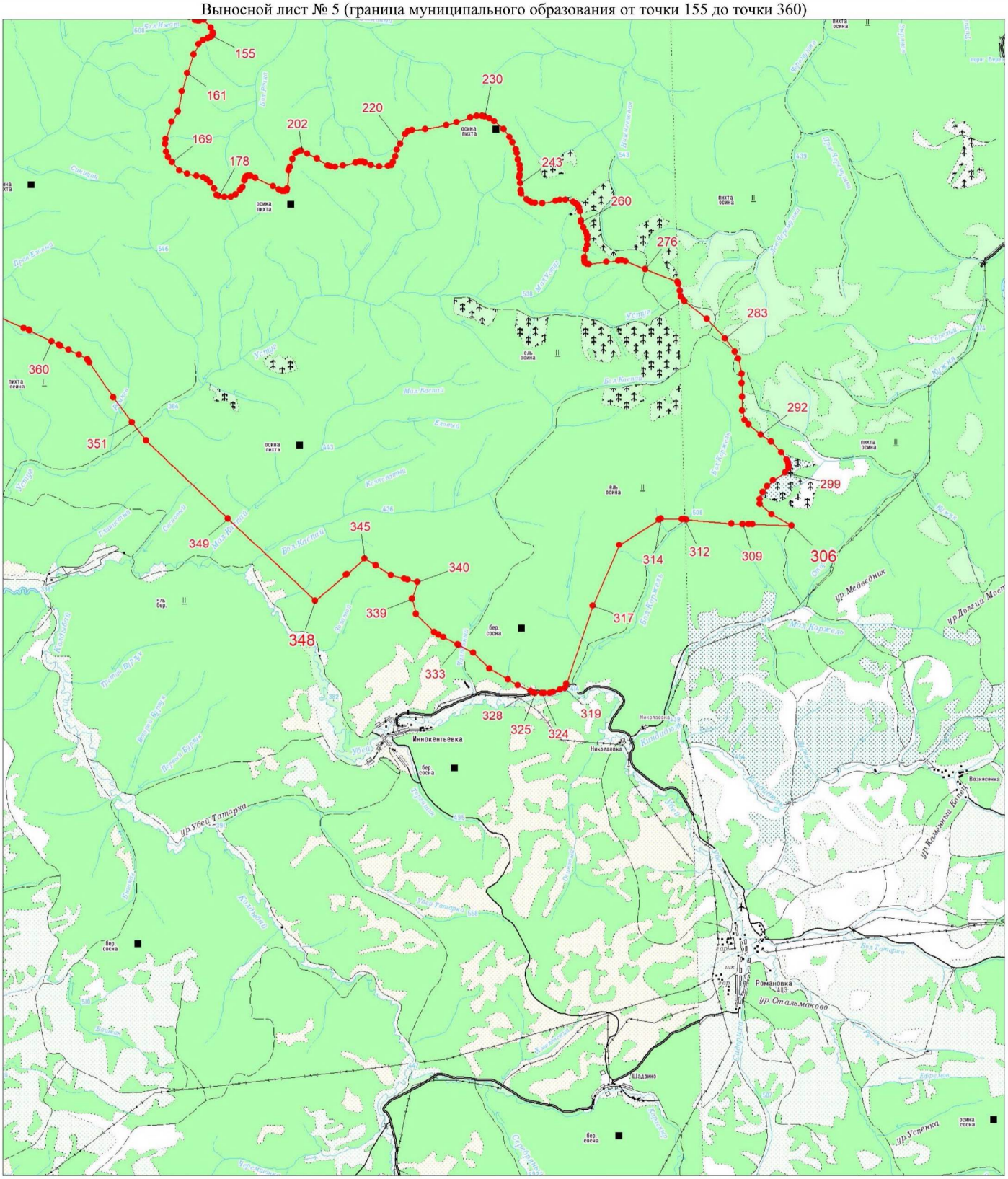

Масштаб 1:100000

Условные обозначения:

	Граница муниципального образования
•	Характерная точка границы муниципального образования
1	Надписи номеров характерных точек границы муниципального образования

Приложение 10 к Закону края
от 9 декабря 2022 г. № 4-1357

Приложение 10 к Закону края
от 18 февраля 2005 г. № 13-3001

Координаты характерных точек границ муниципального образования Легостаевский сельсовет

Обозначение характерных точек границы	Координаты, м (система координат МСК-166 (зона 3)	
	X	Y
1	570359.34	167789.25
2	570386.61	167813.07
3	570424.94	167888.03
4	570480.28	167915.84
5	570542.11	167924.56
6	570639.03	167955.62
7	570661.88	167968.21
8	570743.50	168015.28
9	570781.84	168060.19
10	570872.45	168135.24
11	570945.71	168211.73
12	570997.09	168288.49
13	571049.74	168398.64
14	571077.72	168464.24
15	571102.11	168493.58
16	571125.78	168510.76
17	571171.13	168529.12
18	571233.86	168544.34
19	571278.22	168541.54
20	571317.19	168529.66
21	571359.66	168497.27
22	571384.86	168465.86
23	571400.25	168439.13
24	571408.07	168402.60
25	571403.03	168363.27
26	571397.01	168298.84
27	571391.52	168226.76
28	571412.31	168144.68
29	571478.53	168085.37
30	571545.14	168050.47

Обозначение характерных точек границы	Координаты, м (система координат МСК-166 (зона 3)	
	X	Y
31	571612.00	168048.13
32	571670.03	168051.28
33	571732.13	168075.49
34	571776.94	168111.39
35	571834.45	168192.65
36	571868.82	168290.20
37	571898.97	168357.33
38	571927.95	168440.40
39	571952.60	168541.72
40	571953.05	168580.42
41	571954.67	168626.04
42	571948.64	168705.41
43	571953.96	168829.52
44	571956.20	168882.70
45	571957.64	168915.00
46	571961.33	168961.53
47	571990.40	169077.70
48	572032.07	169216.83
49	572027.02	169272.79
50	572007.76	169435.59
51	571971.95	169522.52
52	571925.70	169606.57
53	571881.15	169653.36
54	571832.65	169685.76
55	571750.49	169733.09
56	571638.89	169777.65
57	571634.85	169754.60
58	571624.32	169698.09
59	571604.17	169656.69
60	571569.97	169626.01
61	571533.52	169611.25
62	571484.57	169606.47
63	571448.67	169617.54
64	571396.55	169665.25
65	571339.78	169755.50
66	571337.17	169842.34
67	571359.48	169904.53
68	571390.53	169958.16
69	571462.25	170033.93

Обозначение характерных точек границы	Координаты, м (система координат МСК-166 (зона 3)	
	X	Y
70	571507.52	170104.21
71	571514.99	170200.06
72	571514.08	170384.90
73	571500.85	170547.59
74	571469.10	170625.61
75	571427.07	170672.68
76	571381.98	170752.69
77	571339.59	170793.35
78	571284.17	170814.50
79	571247.17	170809.56
80	571202.54	170791.19
81	571178.97	170775.63
82	571161.32	170747.73
83	571153.40	170715.88
84	571109.95	170700.04
85	571048.48	170678.25
86	571027.05	170667.28
87	571005.64	170656.29
88	570983.68	170657.29
89	570961.63	170658.37
90	570951.83	170664.58
91	570942.11	170670.61
92	570935.63	170691.12
93	570887.21	170735.04
94	570853.38	170797.67
95	570836.10	170854.28
96	570827.82	170861.83
97	570810.36	170881.63
98	570808.84	170909.44
99	570796.14	171024.00
100	570802.99	171100.04
101	570830.97	171168.34
102	570864.54	171242.66
103	570929.33	171329.96
104	571043.26	171403.93
105	571162.67	171475.83
106	571230.80	171522.62
107	571289.74	171567.71
108	571332.13	171609.37

Обозначение характерных точек границы	Координаты, м (система координат МСК-166 (зона 3)	
	X	Y
109	571361.99	171656.72
110	571385.67	171777.48
111	571378.02	171999.57
112	571354.80	172163.18
113	571339.14	172330.29
114	571363.80	172401.46
115	571439.12	172440.98
116	571570.88	172486.96
117	571645.93	172515.40
118	571653.93	172521.69
119	571734.29	172522.50
120	571851.28	172529.98
121	571935.06	172550.22
122	571947.47	172557.87
123	571986.71	172581.98
124	572032.07	172642.83
125	572053.85	172683.32
126	572068.69	172765.66
127	572054.20	172844.31
128	572049.34	172870.66
129	572056.63	172943.92
130	572060.50	172983.25
131	572106.65	173059.92
132	572122.60	173086.29
133	572134.20	173109.06
134	572144.56	173129.39
135	572199.44	173237.47
136	572330.74	173485.57
137	572435.48	173614.26
138	572458.17	173627.03
139	572540.96	173673.75
140	572682.24	173689.04
141	572786.17	173709.84
142	572984.15	173728.91
143	573164.85	173694.80
144	573354.82	173642.61
145	573472.08	173614.80
146	573561.17	173593.56
147	573706.59	173559.73

Обозначение характерных точек границы	Координаты, м (система координат МСК-166 (зона 3)	
	X	Y
148	573781.28	173543.98
149	573898.99	173506.18
150	573998.88	173550.91
151	574060.43	173570.26
152	574104.61	173584.02
153	574224.48	173599.06
154	574317.98	173640.26
155	574362.35	173681.03
156	574446.30	173765.35
157	574544.94	173866.69
158	574596.06	173887.11
159	574653.74	173885.94
160	574794.30	173823.31
161	574903.99	173775.89
162	574965.37	173772.01
163	575063.73	173782.81
164	575125.73	173820.43
165	575245.97	173899.43
166	575341.17	173983.21
167	575445.10	174053.86
168	575523.21	174096.15
169	575561.55	174128.64
170	575575.51	174140.34
171	575611.67	174185.78
172	575632.56	174211.97
173	575658.02	174277.40
174	575658.38	174336.34
175	575658.65	174350.30
176	575634.54	174462.96
177	575600.69	174684.76
178	575568.48	174784.31
179	575516.55	174861.97
180	575461.48	174909.66
181	575415.14	174929.82
182	575301.66	174984.81
183	575213.74	175040.14
184	575144.46	175100.44
185	575083.52	175179.36
186	575029.08	175263.59

Обозначение характерных точек границы	Координаты, м (система координат МСК-166 (зона 3)	
	X	Y
187	575000.19	175322.53
188	574989.48	175390.47
189	574995.96	175476.50
190	575012.52	175549.30
191	575060.31	175632.10
192	575148.04	175697.53
193	575226.16	175729.11
194	575304.09	175745.13
195	575383.10	175757.10
196	575477.76	175765.02
197	575602.31	175762.67
198	575696.08	175743.86
199	575784.45	175695.28
200	575874.90	175621.93
201	575942.83	175533.74
202	576004.21	175493.06
203	576142.00	175438.81
204	576260.24	175407.30
205	576361.55	175393.43
206	576462.98	175394.53
207	576564.94	175425.48
208	576657.27	175471.47
209	576755.08	175557.23
210	576830.85	175663.24
211	576877.12	175782.20
212	576883.86	175901.61
213	576880.25	175988.73
214	576866.40	176056.22
215	576844.80	176106.25
216	576781.81	176191.84
217	576736.09	176279.66
218	576729.70	176352.02
219	576740.59	176419.05
220	576761.66	176503.38
221	576807.37	176582.48
222	576878.18	176686.06
223	576968.63	176774.43
224	577045.93	176813.22
225	577108.65	176867.02

Обозначение характерных точек границы	Координаты, м (система координат МСК-166 (зона 3)	
	X	Y
226	577144.29	176941.26
227	577155.18	176998.51
228	577161.29	177075.53
229	577154.72	177137.90
230	577143.11	177192.79
231	577106.94	177255.60
232	577039.27	177363.68
233	576952.07	177491.83
234	576882.05	177612.32
235	576851.82	177739.75
236	576845.98	177844.49
237	576859.47	177921.43
238	576885.03	177975.78
239	576937.94	178037.35
240	577052.58	178095.56
241	577176.96	178133.63
242	577303.66	178166.75
243	577367.92	178163.32
244	577414.35	178117.79
245	577440.71	178062.64
246	577478.69	177955.09
247	577509.02	177830.10
248	577560.94	177657.58
249	577621.68	177552.21
250	577640.50	177519.54
251	577748.30	177445.84
252	577753.61	177453.68
253	577751.45	177459.34
254	577741.91	177478.87
255	577788.43	177455.11
256	577825.96	177440.35
257	577862.59	177438.10
258	577915.59	177446.83
259	577952.48	177459.16
260	577982.36	177460.51
261	578023.85	177453.13
262	578108.44	177425.77
263	578156.95	177409.12
264	578199.06	177388.61

Обозначение характерных точек границы	Координаты, м (система координат МСК-166 (зона 3)	
	X	Y
265	578246.30	177363.23
266	578293.82	177345.78
267	578344.67	177343.70
268	578408.46	177375.28
269	578461.55	177422.17
270	578483.25	177449.62
271	578516.10	177503.88
272	578536.61	177521.16
273	578550.55	177523.77
274	578557.21	177631.74
275	578552.26	177679.27
276	578521.95	177745.87
277	578475.43	177779.89
278	578420.70	177845.31
279	578349.25	177890.84
280	578296.88	177926.11
281	578260.43	177959.05
282	578223.89	178012.50
283	578224.43	178054.98
284	578254.50	178123.28
285	578311.90	178196.35
286	578348.90	178229.74
287	578350.78	178273.65
288	578328.10	178302.18
289	578285.72	178339.26
290	578234.33	178341.41
291	578185.11	178307.13
292	578154.24	178263.22
293	578113.48	178219.85
294	578061.55	178210.75
295	577996.58	178221.11
296	577956.53	178252.97
297	577937.28	178302.73
298	577939.43	178352.85
299	577966.08	178417.01
300	578007.56	178476.68
301	578074.06	178591.86
302	578125.62	178622.28
303	578178.63	178626.33

Обозначение характерных точек границы	Координаты, м (система координат МСК-166 (зона 3)	
	X	Y
304	578262.23	178640.37
305	578350.51	178647.83
306	578455.52	178663.40
307	578610.04	178722.17
308	578741.15	178789.30
309	578830.06	178839.42
310	578873.89	178862.73
311	578887.31	178885.94
312	578903.14	178930.40
313	578905.31	178980.52
314	578906.74	179014.37
315	578921.41	179035.15
316	578945.53	179069.35
317	578966.40	179113.89
318	579024.53	179147.63
319	579077.00	179178.86
320	579121.54	179199.29
321	579176.98	179213.97
322	579302.60	179211.07
323	579367.31	179193.26
324	579427.15	179175.53
325	579429.68	179174.91
326	579494.36	179125.15
327	579510.66	179095.54
328	579503.73	179049.29
329	579494.36	179007.07
330	579492.38	178960.73
331	579498.96	178938.41
332	579456.12	178903.22
333	579443.88	178869.21
334	579443.70	178839.79
335	579448.83	178809.54
336	579469.26	178793.26
337	579490.68	178786.33
338	579530.81	178779.21
339	579563.30	178765.54
340	579583.46	178735.14
341	579598.05	178704.79
342	579632.32	178682.56

Обозначение характерных точек границы	Координаты, м (система координат МСК-166 (зона 3)	
	X	Y
343	579691.08	178668.63
344	579749.04	178666.91
345	579786.39	178659.80
346	579813.29	178637.75
347	579831.74	178617.68
348	579851.18	178606.08
349	579858.28	178647.48
350	579862.78	178692.65
351	579847.22	178723.87
352	579844.16	178752.31
353	579860.71	178788.05
354	579893.56	178850.57
355	579911.20	178880.00
356	579952.06	178923.29
357	579982.75	178965.94
358	579991.48	178993.21
359	580001.82	179027.95
360	580002.90	179055.57
361	579990.76	179091.22
362	579920.02	179167.79
363	579837.50	179248.24
364	579740.13	179324.02
365	579688.75	179386.37
366	579680.64	179430.57
367	579688.75	179474.12
368	579717.91	179538.01
369	579740.68	179569.60
370	579801.42	179607.13
371	579956.11	179636.82
372	580055.28	179661.39
373	580134.20	179714.93
374	580186.75	179761.18
375	580204.02	179795.38
376	580206.82	179866.11
377	580189.10	179931.27
378	580162.64	179975.00
379	580119.98	180003.89
380	580067.79	180017.74
381	579981.67	180018.01

Обозначение характерных точек границы	Координаты, м (система координат МСК-166 (зона 3)	
	X	Y
382	579915.25	180019.82
383	579876.10	180033.58
384	579825.35	180076.15
385	579805.28	180167.30
386	579783.14	180237.13
387	579768.84	180272.78
388	579748.05	180300.04
389	579709.18	180325.15
390	579637.18	180337.39
391	579563.48	180349.72
392	579527.93	180356.81
393	579484.74	180376.63
394	579448.65	180447.08
395	579442.71	180483.72
396	579433.86	180492.12
397	579409.99	180510.90
398	579368.22	180546.95
399	579344.02	180567.52
400	579072.35	180802.29
401	579053.12	180818.90
402	578919.33	180935.19
403	578907.09	180944.81
404	578795.87	181040.35
405	578776.81	181056.73
406	578751.15	181081.21
407	578646.52	181127.56
408	578472.08	181206.26
409	578201.46	181327.79
410	578183.09	181336.10
411	577852.45	181484.79
412	577555.01	181505.96
413	577463.09	181512.62
414	577434.38	181514.66
415	577335.55	181521.46
416	576976.96	181547.37
417	576764.15	181561.75
418	576611.65	181573.53
419	576230.66	181523.60
420	576095.50	181628.25

Обозначение характерных точек границы	Координаты, м (система координат МСК-166 (зона 3)	
	X	Y
421	576016.85	181725.36
422	576014.16	181728.74
423	576005.78	181796.99
424	575995.09	181830.58
425	575986.17	181867.33
426	575938.09	181914.65
427	575899.28	181951.87
428	575863.65	182006.74
429	575830.48	182062.31
430	575802.54	182107.97
431	575775.26	182150.34
432	575773.05	182154.36
433	575760.49	182177.23
434	575765.22	182184.94
435	575755.67	182192.09
436	575744.74	182201.11
437	575743.74	182199.04
438	575743.28	182198.09
439	575721.45	182215.90
440	575675.49	182253.37
441	575548.79	182361.56
442	575452.71	182443.01
443	575381.36	182508.57
444	575361.58	182541.20
445	575342.71	182570.61
446	575296.30	182624.51
447	575265.11	182662.92
448	575224.96	182690.07
449	575206.79	182710.98
450	575161.86	182725.61
451	575127.08	182779.01
452	575123.43	182817.31
453	575106.84	182875.22
454	575072.29	182933.91
455	575040.86	182991.55
456	575037.91	183004.25
457	575048.06	183020.93
458	575076.96	183042.81
459	575084.39	183067.92

Обозначение характерных точек границы	Координаты, м (система координат МСК-166 (зона 3)	
	X	Y
460	575080.74	183106.21
461	575064.11	183158.89
462	575053.73	183177.50
463	575029.72	183204.03
464	575024.01	183225.58
465	575026.78	183255.77
466	575038.61	183272.80
467	575037.58	183289.60
468	575006.92	183336.07
469	574959.92	183376.22
470	574915.67	183406.72
471	574877.50	183430.61
472	574844.77	183459.25
473	574832.74	183499.22
474	574809.54	183515.76
475	574783.44	183520.46
476	574755.72	183529.43
477	574738.03	183548.72
478	574728.61	183580.21
479	574724.65	183596.06
480	574710.02	183606.71
481	574687.13	183616.66
482	574676.03	183622.51
483	574644.40	183623.87
484	574623.70	183628.95
485	574609.21	183639.74
486	574595.67	183656.71
487	574579.75	183663.71
488	574557.46	183659.29
489	574512.26	183661.09
490	574466.26	183671.78
491	574425.44	183661.96
492	574398.52	183661.33
493	574357.86	183683.68
494	574334.01	183677.56
495	574193.26	183663.13
496	573724.05	183612.04
497	573118.05	183546.97
498	572870.34	183520.55

Обозначение характерных точек границы	Координаты, м (система координат МСК-166 (зона 3)	
	X	Y
499	572659.49	183497.25
500	572559.13	183486.93
501	572477.26	183333.75
502	572415.14	183217.00
503	572387.12	183163.05
504	572362.18	183115.58
505	572324.12	183045.64
506	572284.65	182995.49
507	572138.54	182809.83
508	571735.31	182157.66
509	571705.87	182205.83
510	571548.03	182467.35
511	571536.18	182487.09
512	571480.95	182576.30
513	571472.18	182591.35
514	571465.40	182602.38
515	571430.61	182660.81
516	571407.40	182700.91
517	571376.58	182752.12
518	571199.00	183045.85
519	571142.22	183139.55
520	571043.54	183304.40
521	570919.93	183083.49
522	570888.30	183026.07
523	570799.82	182867.87
524	570743.64	182767.06
525	570715.28	182717.23
526	570696.95	182684.14
527	570643.83	182589.84
528	570588.56	182490.43
529	570467.99	182306.29
530	570357.24	182116.92
531	570329.21	182072.82
532	570284.95	181994.35
533	570183.72	181779.70
534	570154.79	181713.35
535	570008.60	181453.94
536	569961.06	181367.87
537	569915.87	181515.88

Обозначение характерных точек границы	Координаты, м (система координат МСК-166 (зона 3)	
	X	Y
538	569857.01	181699.21
539	569788.44	181931.93
540	569696.64	181959.17
541	569389.95	182089.89
542	569385.55	182091.26
543	569337.47	182106.25
544	569329.41	182108.75
545	569251.66	182049.81
546	569217.32	182021.01
547	569189.83	182002.29
548	569175.42	181990.23
549	569131.24	181942.22
550	569049.57	181897.34
551	569033.91	181885.37
552	568971.04	181855.83
553	568470.48	181740.27
554	568289.50	181703.83
555	568281.36	181726.57
556	568257.29	181793.80
557	568199.04	181942.43
558	568196.53	181948.72
559	568126.12	182128.53
560	568120.54	182149.26
561	568118.23	182180.61
562	568168.76	182249.62
563	568230.07	182334.55
564	568286.29	182411.23
565	568357.01	182508.59
566	568364.20	182522.84
567	568397.90	182616.33
568	568422.91	182681.55
569	568449.00	182755.48
570	568496.52	182873.45
571	568522.53	182912.56
572	568558.06	182889.21
573	568717.19	183233.58
574	568687.63	183273.68
575	568620.87	183362.16
576	568588.57	183438.34

Обозначение характерных точек границы	Координаты, м (система координат МСК-166 (зона 3)	
	X	Y
577	568559.61	183480.54
578	568495.77	183567.39
579	568434.80	183615.67
580	568351.23	183729.28
581	568282.94	183859.99
582	568226.06	183999.84
583	568170.34	184137.93
584	567954.34	184140.14
585	567878.17	184141.13
586	567679.52	184170.82
587	567655.71	184286.88
588	567614.80	184486.24
589	567607.93	184519.47
590	567449.32	185040.40
591	567355.67	185073.46
592	567270.95	185103.26
593	567031.97	185189.55
594	567010.74	185193.06
595	566969.97	185203.76
596	566845.17	185223.68
597	566822.27	185231.57
598	566711.95	185249.83
599	566392.13	185299.53
600	566029.85	185382.45
601	565630.87	185476.48
602	565665.60	185553.82
603	565700.73	185534.76
604	565706.08	185573.97
605	565678.89	185603.90
606	565661.51	185626.19
607	565661.12	185656.53
608	565672.51	185686.38
609	565676.65	185729.26
610	565687.31	185743.86
611	565702.62	185773.30
612	565700.39	185814.53
613	565715.12	185854.03
614	565726.73	185890.67
615	565724.10	185922.88

Обозначение характерных точек границы	Координаты, м (система координат МСК-166 (зона 3)	
	X	Y
616	565710.50	185933.51
617	565710.49	185956.59
618	565715.49	185979.45
619	565740.28	186019.53
620	565762.95	186056.69
621	565788.05	186103.77
622	565802.46	186182.42
623	565811.78	186259.29
624	565805.61	186325.78
625	563270.40	186247.62
626	563296.32	184484.25
627	563166.64	182435.76
628	562907.34	180465.03
629	562648.05	179168.49
630	561844.17	177664.50
631	561040.38	176731.02
632	560180.43	176146.64
633	560742.30	175584.78
634	562166.91	174292.88
635	562177.04	174294.12
636	562189.31	174297.34
637	562206.49	174284.47
638	562231.89	174267.51
639	562256.49	174253.40
640	562288.07	174228.72
641	562295.60	174197.60
642	562317.42	174173.33
643	562337.95	174150.23
644	562365.07	174131.40
645	562387.58	174115.77
646	562405.38	174093.10
647	562455.72	174002.29
648	562480.78	173954.28
649	562514.12	173904.87
650	562567.97	173847.28
651	562599.76	173810.45
652	562617.58	173763.80
653	562657.73	173613.22
654	562670.08	173549.31

Обозначение характерных точек границы	Координаты, м (система координат МСК-166 (зона 3)	
	X	Y
655	562699.38	173458.52
656	562718.87	173420.46
657	562769.94	173367.96
658	562821.60	173329.55
659	562879.64	173298.88
660	562954.15	173253.43
661	562993.15	173217.40
662	563151.65	173195.97
663	563209.96	173190.21
664	563243.99	173187.11
665	563278.92	173205.13
666	563345.68	173244.56
667	563393.12	173250.66
668	563494.06	173252.84
669	563528.17	173251.37
670	563558.24	173245.27
671	563558.24	173245.49
672	563557.85	173250.47
673	563558.23	173257.59
674	563561.81	173263.77
675	563563.77	173266.20
676	563566.06	173269.04
677	563570.26	173272.21
678	563583.09	173277.13
679	563590.43	173291.54
680	563606.37	173301.24
681	563615.88	173332.54
682	563620.04	173348.10
683	563624.16	173364.94
684	563627.85	173379.99
685	563639.12	173379.65
686	563644.45	173379.41
687	563660.33	173376.04
688	563668.18	173362.15
689	563677.07	173358.38
690	563687.72	173356.23
691	563696.69	173353.97
692	563714.27	173361.53
693	563735.37	173363.99

Обозначение характерных точек границы	Координаты, м (система координат МСК-166 (зона 3)	
	X	Y
694	563747.98	173364.28
695	563763.43	173372.02
696	563766.63	173387.84
697	563764.07	173406.42
698	563765.11	173430.73
699	563803.79	173424.94
700	563829.35	173390.81
701	563851.52	173379.45
702	563881.17	173364.33
703	563889.06	173357.77
704	563891.33	173359.15
705	563897.58	173355.96
706	563959.47	173299.92
707	564035.75	173222.16
708	564097.20	173157.89
709	564132.02	173071.64
710	564174.07	173033.88
711	564178.91	173027.60
712	564187.94	173021.97
713	564274.10	172977.11
714	564446.19	172888.08
715	564465.02	172924.26
716	564629.28	172839.69
717	564675.94	172816.37
718	564683.83	172812.21
719	564678.48	172793.80
720	564857.46	172677.39
721	564880.33	172666.90
722	564990.29	172617.72
723	564989.96	172606.61
724	564988.81	172539.60
725	564988.40	172515.80
726	564987.18	172418.81
727	564986.78	172372.39
728	564974.92	171779.19
729	564954.14	171657.65
730	564941.03	171549.91
731	564938.05	171492.74
732	564936.79	171483.51

Обозначение характерных точек границы	Координаты, м (система координат МСК-166 (зона 3)	
	X	Y
733	564929.49	171430.04
734	564912.45	171365.41
735	564895.72	171314.73
736	564659.97	171436.64
737	564568.27	171088.86
738	564441.44	170607.78
739	564350.57	170046.30
740	564295.80	169930.51
741	564285.44	169914.60
742	564329.43	169910.47
743	564386.79	169909.39
744	564457.21	169905.48
745	564527.71	169897.64
746	564617.81	169889.81
747	564704.01	169878.05
748	564751.10	169874.13
749	564806.06	169870.21
750	564930.65	169874.38
751	564978.65	169872.23
752	565267.41	169846.36
753	565359.10	169841.14
754	565456.18	169834.03
755	565569.09	169825.69
756	565683.21	169817.25
757	565683.22	169817.25
758	565800.22	169807.61
759	565905.43	169797.70
760	565931.19	169795.33
761	565956.88	169792.44
762	566038.68	169783.90
763	566155.16	169776.38
764	566164.78	169775.97
765	566249.07	169769.12
766	566258.82	169768.43
767	566482.74	169749.90
768	566561.45	169749.86
769	566687.33	169737.18
770	566748.89	169730.68
771	566829.61	169723.71

Обозначение характерных точек границы	Координаты, м (система координат МСК-166 (зона 3)	
	X	Y
772	566829.64	169723.71
773	567012.08	169709.29
774	567031.19	169717.10
775	567131.78	169711.44
776	567234.85	169703.35
777	567245.96	169690.28
778	567262.30	169689.00
779	567342.87	169683.92
780	567423.85	169678.82
781	567515.09	169671.86
782	567789.25	169663.23
783	567854.22	169660.16
784	567907.24	169658.04
785	568005.65	169654.49
786	568016.77	169654.03
787	568183.03	169647.80
788	568602.81	169627.55
789	568631.38	169629.22
790	568751.01	169637.92
791	568844.94	169643.67
792	568988.66	169593.17
793	569047.12	169477.37
794	569113.96	169345.59
795	569134.21	169305.91
796	569144.40	169285.94
797	569152.48	169269.36
798	569159.27	169254.91
799	569164.81	169244.71
800	569184.79	169206.44
801	569211.16	169154.57
802	569257.97	169021.73
803	569115.04	168653.93
804	568905.88	168149.63
805	569240.15	168047.90
806	569250.76	168045.08
807	569344.23	168021.63
808	569418.96	167989.95
809	569446.00	167980.58
810	569460.64	167976.73

Обозначение характерных точек границы	Координаты, м (система координат МСК-166 (зона 3)	
	X	Y
811	569489.38	167968.61
812	569526.12	167956.59
813	569657.34	167910.40
814	569873.60	167835.63
815	569891.58	167825.57
816	569917.25	167816.70
817	569957.83	167802.90
818	569991.61	167791.33
819	570012.06	167773.31
820	570053.58	167790.07
821	570090.24	167823.71
822	570119.65	167846.49
823	570149.82	167840.19
824	570216.60	167860.79
825	570274.65	167851.35
826	570313.54	167829.57
1	570359.34	167789.25

Площадь муниципального образования 18536,92 га.

Приложение 11 к Закону края
от 9 декабря 2022 г. № 4-1357

Приложение 11 к Закону края
от 18 февраля 2005 г. № 13-3001

Текстовое описание местоположения границ муниципального образования Легостаевский сельсовет

По смежеству с землями муниципального образования Бараитский сельсовет

Граница муниципального образования Легостаевский сельсовет по смежеству с землями муниципального образования Бараитский сельсовет проходит от точки 1 (узловая точка) до точки 2 (узловая точка) протяженностью 36,21 м.

От точки 1 – узловой точки пересечения границ муниципального образования Светлолобовский сельсовет, муниципального образования Легостаевский сельсовет, муниципального образования Бараитский сельсовет граница следует в восточном направлении прямой линией 36,21 м по середине реки Чулым вниз по течению до точки 2 – узловой точки пересечения границ муниципального образования Бараитский сельсовет, муниципального образования Легостаевский сельсовет и муниципального образования Балахтинский район.

По смежеству с землями муниципального образования Балахтинский район

Граница муниципального образования Легостаевский сельсовет по смежеству с землями муниципального образования Балахтинский район проходит от точки 2 (узловая точка) до точки 395 (узловая точка) протяженностью 29375,45 м.

От точки 2 – узловой точки пересечения границ муниципального образования Бараитский сельсовет, муниципального образования Легостаевский сельсовет и муниципального образования Балахтинский район граница идет в северо-восточном направлении ломаной линией 208,58 м по южному берегу острова без названия до реки Чулым (точка 5).

От точки 5 граница проходит на северо-восток извилистой линией 9097,46 м по середине реки Чулым вниз по течению до другого острова без названия (точка 131). Далее граница следует на северо-восток ломаной линией 481,17 м вдоль южного берега острова без названия до реки Чулым (точка 136). Затем граница идет на северо-восток извилистой линией 11419,91 м по середине реки Чулым вниз по течению до протоки Каменка реки Чулым (точка 251).

От точки 251 граница проходит в северо-восточном направлении извилистой линией 8168,33 м по середине протоки Каменка реки Чулым до точки 395 – узловой точки пересечения границ муниципального образования Балахтинский район, муниципального образования Легостаевский сельсовет и муниципального

образования Чулымский сельсовет.

По смежеству с землями муниципального образования
Чулымский сельсовет

Граница муниципального образования Легостаевский сельсовет по смежеству с землями муниципального образования Чулымский сельсовет проходит от точки 395 (узловая точка) до точки 625 (узловая точка) протяженностью 25458,22 м.

От точки 395 – узловой точки пересечения границ муниципального образования Балахтинский район, муниципального образования Легостаевский сельсовет и муниципального образования Чулымский сельсовет граница следует в юго-восточном направлении ломаной линией 1899,19 м по болоту, сенокосу до точки 411.

От точки 411 граница идет в южном направлении ломаной линией 1628,22 м по болоту, сенокосу до точки 419. Далее граница проходит в юго-восточном направлении ломаной линией 1246,57 м по пастбищу, сенокосу, пересекая автомобильную дорогу Р-257 «Енисей», до реки Крючиха (точка 442). Затем граница следует в юго-восточном направлении извилистой линией 1903,45 м по середине реки Крючиха вверх по течению до точки 493.

От точки 493 граница идет на юг прямой линией 1809,72 м по пашне, сенокосу до точки 500. Далее граница проходит в юго-западном направлении ломаной линией 1566,81 м по сенокосу, пашне до точки 508. Затем граница следует на юго-восток прямой линией 1339,26 м, пересекая полевую дорогу, по пастбищу до точки 520.

От точки 520 граница идет на юго-запад ломаной линией 2220,13 м по сенокосу, пересекая безымянный ручей, по лесу до точки 536. Далее граница проходит на юго-восток прямой линией 589,91 м по пашне, лесу до точки 539. Затем граница следует на юго-восток прямой линией 492,55 м по лесу до точки 544.

От точки 544 граница идет на юго-запад ломаной линией 1140,38 м по сенокосу до точки 554. Далее граница проходит на юго-восток ломаной линией 507,98 м по пастбищу до точки 561. Затем граница следует в северо-восточном направлении ломаной линией 1265,31 м по пастбищу, лесу до точки 573.

От точки 573 граница идет на юго-восток ломаной линией 1068,54 м по границе пастбища и леса, по лесу до точки 583. Далее граница проходит на юг прямой линией 493,04 м по границе пастбища и леса до точки 586. Затем граница следует на юго-восток ломаной линией 900,47 м по лесу, пересекая безымянный ручей, по пастбищу до точки 590.

От точки 590 граница идет в юго-восточном направлении ломаной линией 1874,51 м по лесу, пастбищу до точки 601. Далее граница проходит в восточном направлении: прямой линией 84,78 м по лесу до левого берега Красноярского водохранилища (точка 602), затем извилистой линией 890,99 м по левому берегу Красноярского водохранилища до точки 624.

От точки 624 граница следует в южном направлении прямой линией 2536,41 м, пересекая Красноярское водохранилище от левого берега до середины (фарватера), до точки 625 – узловой точки пересечения границ муниципального

образования Чулымский сельсовет, муниципального образования Легостаевский сельсовет и муниципального образования Комский сельсовет.

По смежеству с землями муниципального образования
Комский сельсовет

Граница муниципального образования Легостаевский сельсовет по смежеству с землями муниципального образования Комский сельсовет проходит от точки 625 (узловая точка) до точки 632 (узловая точка) протяженностью 11102,99 м.

От точки 625 – узловой точки пересечения границ муниципального образования Чулымский сельсовет, муниципального образования Легостаевский сельсовет и муниципального образования Комский сельсовет граница идет в юго-западном направлении ломаной линией 11102,99 м по середине (фарватеру) Красноярского водохранилища до точки 632 – узловой точки пересечения границ муниципального образования Комский сельсовет, муниципального образования Легостаевский сельсовет и муниципального образования Новоселовский сельсовет.

По смежеству с землями муниципального образования
Новоселовский сельсовет

Граница муниципального образования Легостаевский сельсовет по смежеству с землями муниципального образования Новоселовский сельсовет проходит от точки 632 (узловая точка) до точки 741 (узловая точка) протяженностью 9811,45 м.

От точки 632 – узловой точки пересечения границ муниципального образования Комский сельсовет, муниципального образования Легостаевский сельсовет и муниципального образования Новоселовский сельсовет граница следует в северо-западном направлении ломаной линией 2861,09 м, пересекая Красноярское водохранилище от середины (фарватера) до левого берега, до точки 640.

От точки 640 граница идет на северо-запад ломаной линией 1282,55 м по пастбищу до точки 661. Далее граница проходит на север ломаной линией 583,16 м по пастбищу до автомобильной дороги Р-257 «Енисей» (точка 670). Затем граница следует на северо-восток ломаной линией 161,74 м, пересекая автомобильную дорогу Р-257 «Енисей», по пастбищу до реки Чегерак (точка 684).

От точки 684 граница идет на северо-восток ломаной линией 208,07 м по середине реки Чегерак вверх по течению до безымянного ручья (точка 698). Далее граница проходит общим направлением на северо-запад ломаной линией 1565,13 м по руслу безымянного ручья вверх по течению до точки 713, по границе пашни и пастбища до точки 722. Затем граница следует на запад ломаной линией 1311,25 м по границе пашни и пастбища до точки 735.

От точки 735 граница идет на юг прямой линией 265,41 м по полевой дороге между пашней и пастбищем до точки 736. Далее граница проходит в юго-западном направлении ломаной линией 1573,05 м по границе пашни и пастбища до точки 741 – узловой точки пересечения границ муниципального образования Новоселовский сельсовет, муниципального образования Легостаевский сельсовет,

муниципального образования Светлолобовский сельсовет.

По смежеству с землями муниципального образования
Светлолобовский сельсовет

Граница муниципального образования Легостаевский сельсовет по смежеству с землями муниципального образования Светлолобовский сельсовет проходит от точки 741 (узловая точка) до точки 1 (узловая точка) протяженностью 7873,01 м.

От точки 741 – узловой точки пересечения границ муниципального образования Новоселовский сельсовет, муниципального образования Легостаевский сельсовет, муниципального образования Светлолобовский сельсовет граница следует на север ломаной линией 4731,23 м по границе пашни и сенокоса, пересекая полевую дорогу, до точки 792.

От точки 792 граница идет на северо-запад прямой линией 632,67 м по пашне, пересекая проселочную дорогу, до точки 802. Далее граница проходит на юго-запад прямой линией 940,55 м по пашне до точки 804. Затем граница следует на северо-запад прямой линией 1171,72 м по пашне, пересекая проселочную дорогу, по сенокосу до реки Чулым (точка 819).

От точки 819 граница идет на север ломаной линией 396,84 м по середине реки Чулым вниз по течению, огибая безымянный остров с восточной стороны, до точки 1 – узловой точки пересечения границ муниципального образования Светлолобовский сельсовет, муниципального образования Легостаевский сельсовет и муниципального образования Бараитский сельсовет.

Приложение 12 к Закону края
от 9 декабря 2022 г. № 4-1357

Приложение 12 к Закону края
от 18 февраля 2005 г. № 13-3001

Графическое отображение местоположения границ муниципального образования Легостаевский сельсовет

Раздел I. Обзорная схема местоположения границ муниципального образования

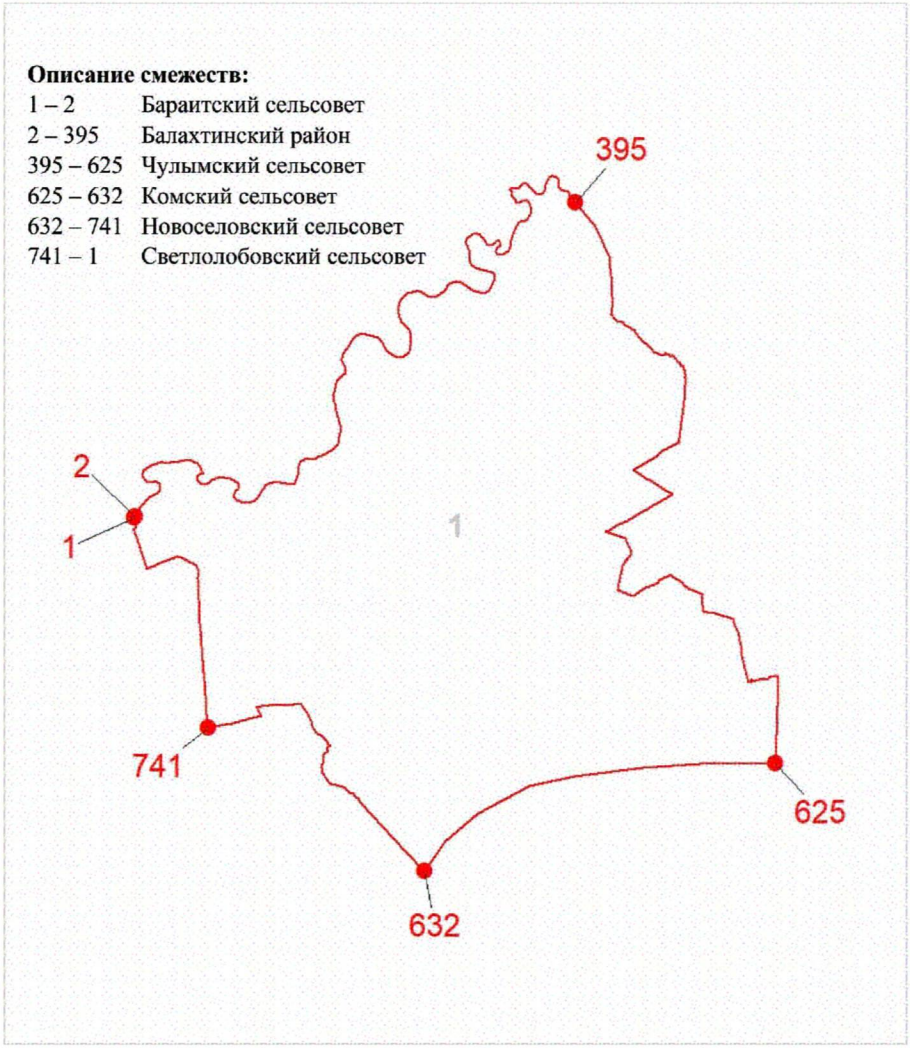

Масштаб 1:200000

Используемые условные знаки и обозначения:

Граница муниципального образования

1 Узловая точка границы муниципального образования и её номер

1 Номер выносного листа обзорной схемы местоположения границ муниципального образования

К приложению 12

Раздел II. Выносной лист обзорной схемы местоположения границ муниципального образования

Выносной лист №1



Масштаб 1:100000

Условные обозначения:

	Граница муниципального образования
•	Характерная точка границы муниципального образования
1	Надписи номеров характерных точек границы муниципального образования

Приложение 13 к Закону края
от 9 декабря 2022 г. № 4-1357

Приложение 13 к Закону края
от 18 февраля 2005 г. № 13-3001

Координаты характерных точек границ муниципального образования Новоселовский сельсовет

Обозначение характерных точек границы	Координаты, м (система координат МСК-166 (зона 3)	
	X	Y
1	560500.61	161503.79
2	560498.23	161518.69
3	560489.39	161583.57
4	560466.92	161740.80
5	560415.76	162099.96
6	560409.85	162141.56
7	560335.12	162636.11
8	560095.53	164316.40
9	560099.88	164355.33
10	560135.23	164667.16
11	560153.49	164828.98
12	560149.19	164891.10
13	560144.49	164942.29
14	560137.97	165031.95
15	560130.99	165101.87
16	560178.60	165311.22
17	560559.66	166872.40
18	560802.00	166870.65
19	561137.50	166867.09
20	561227.41	166866.46
21	561417.60	166864.54
22	561458.01	166862.80
23	561504.09	166861.39
24	561554.41	166860.22
25	561596.09	166859.17
26	561621.42	166858.60
27	561670.69	166857.30
28	561788.52	166854.48
29	561823.48	166853.52
30	561920.71	166851.43

Обозначение характерных точек границы	Координаты, м (система координат МСК-166 (зона 3)	
	X	Y
31	562113.42	166846.33
32	562211.27	166700.35
33	562223.85	166681.45
34	562223.88	166681.47
35	562467.66	166886.55
36	562463.53	166893.98
37	562473.20	166901.77
38	562494.33	166907.99
39	562505.66	166918.33
40	562527.26	166884.93
41	562635.18	166728.68
42	562649.23	166713.86
43	562753.88	166792.35
44	562852.03	166871.68
45	562898.47	166900.71
46	562918.40	166918.63
47	562949.38	166943.71
48	563230.61	167160.74
49	563246.26	167173.86
50	563253.99	167179.38
51	563331.85	167239.27
52	563345.49	167250.00
53	563353.38	167315.10
54	563356.40	167339.98
55	563357.61	167350.00
56	563408.19	167777.19
57	563430.36	167957.79
58	563428.40	167977.51
59	563415.51	168106.23
60	563395.16	168207.76
61	563390.44	168226.11
62	563389.30	168242.80
63	563397.51	168273.93
64	563382.30	168434.00
65	563599.21	168671.73
66	563646.12	168749.03
67	563693.06	168843.58
68	563739.99	168913.30
69	563793.64	168983.05

Обозначение характерных точек границы	Координаты, м (система координат МСК-166 (зона 3)	
	X	Y
70	563858.72	169081.67
71	563923.09	169203.03
72	563945.87	169229.16
73	564090.79	169510.26
74	564213.13	169748.93
75	564285.44	169914.60
76	564295.80	169930.51
77	564350.57	170046.30
78	564441.44	170607.78
79	564568.27	171088.86
80	564659.97	171436.64
81	564895.72	171314.73
82	564912.45	171365.41
83	564929.49	171430.04
84	564936.79	171483.51
85	564938.05	171492.74
86	564941.03	171549.91
87	564954.14	171657.65
88	564974.92	171779.19
89	564986.78	172372.39
90	564987.18	172418.81
91	564988.40	172515.80
92	564988.81	172539.60
93	564989.96	172606.61
94	564990.29	172617.72
95	564880.33	172666.90
96	564857.46	172677.39
97	564678.48	172793.80
98	564683.83	172812.21
99	564675.94	172816.37
100	564629.28	172839.69
101	564465.02	172924.26
102	564446.19	172888.08
103	564274.10	172977.11
104	564187.94	173021.97
105	564178.91	173027.60
106	564174.07	173033.88
107	564132.02	173071.64
108	564097.20	173157.89

Обозначение характерных точек границы	Координаты, м (система координат МСК-166 (зона 3)	
	X	Y
109	564035.75	173222.16
110	563959.47	173299.92
111	563897.58	173355.96
112	563891.33	173359.15
113	563889.06	173357.77
114	563881.17	173364.33
115	563851.52	173379.45
116	563829.35	173390.81
117	563803.79	173424.94
118	563765.11	173430.73
119	563764.07	173406.42
120	563766.63	173387.84
121	563763.43	173372.02
122	563747.98	173364.28
123	563735.37	173363.99
124	563714.27	173361.53
125	563696.69	173353.97
126	563687.72	173356.23
127	563677.07	173358.38
128	563668.18	173362.15
129	563660.33	173376.04
130	563644.45	173379.41
131	563639.12	173379.65
132	563627.85	173379.99
133	563624.16	173364.94
134	563620.04	173348.10
135	563615.88	173332.54
136	563606.37	173301.24
137	563590.43	173291.54
138	563583.09	173277.13
139	563570.26	173272.21
140	563566.06	173269.04
141	563563.77	173266.20
142	563561.81	173263.77
143	563558.23	173257.59
144	563557.85	173250.47
145	563558.24	173245.49
146	563558.24	173245.27
147	563528.17	173251.37

Обозначение характерных точек границы	Координаты, м (система координат МСК-166 (зона 3)	
	X	Y
148	563494.06	173252.84
149	563393.12	173250.66
150	563345.68	173244.56
151	563278.92	173205.13
152	563243.99	173187.11
153	563209.96	173190.21
154	563151.65	173195.97
155	562993.15	173217.40
156	562954.15	173253.43
157	562879.64	173298.88
158	562821.60	173329.55
159	562769.94	173367.96
160	562718.87	173420.46
161	562699.38	173458.52
162	562670.08	173549.31
163	562657.73	173613.22
164	562617.58	173763.80
165	562599.76	173810.45
166	562567.97	173847.28
167	562514.12	173904.87
168	562480.78	173954.28
169	562455.72	174002.29
170	562405.38	174093.10
171	562387.58	174115.77
172	562365.07	174131.40
173	562337.95	174150.23
174	562317.42	174173.33
175	562295.60	174197.60
176	562288.07	174228.72
177	562256.49	174253.40
178	562231.89	174267.51
179	562206.49	174284.47
180	562189.31	174297.34
181	562177.04	174294.12
182	562166.91	174292.88
183	560742.30	175584.78
184	560180.43	176146.64
185	558804.78	175176.09
186	556439.22	173670.75

Обозначение характерных точек границы	Координаты, м (система координат МСК-166 (зона 3)	
	X	Y
187	553224.61	172246.14
188	552351.24	171913.67
189	551499.39	171605.97
190	552368.12	169290.71
191	552352.30	169272.80
192	552349.09	169259.66
193	552355.58	169246.10
194	552370.30	169238.40
195	552388.55	169230.52
196	552405.00	169221.85
197	552423.11	169210.45
198	552437.71	169200.09
199	552444.11	169163.51
200	552442.05	169136.14
201	552443.60	169110.41
202	552454.24	169110.84
203	552462.96	169107.80
204	552474.92	169117.92
205	552489.77	169134.11
206	552510.76	169169.50
207	552518.86	169193.06
208	552535.21	169223.34
209	552552.09	169266.00
210	552576.76	169325.14
211	552607.92	169391.08
212	552647.46	169446.05
213	552666.85	169464.69
214	552683.46	169463.25
215	552693.94	169456.45
216	552693.18	169438.77
217	552697.22	169388.13
218	552698.51	169335.85
219	552701.06	169292.36
220	552712.16	169241.42
221	552715.17	169208.54
222	552699.98	169164.04
223	552695.82	169128.81
224	552699.90	169100.30
225	552685.58	169076.13

Обозначение характерных точек границы	Координаты, м (система координат МСК-166 (зона 3)	
	X	Y
226	552674.59	169026.14
227	552671.45	168994.40
228	552667.56	168944.99
229	552665.63	168899.93
230	552667.96	168851.13
231	552672.74	168818.17
232	552681.67	168799.20
233	552692.16	168796.08
234	552711.95	168782.85
235	552734.51	168772.14
236	552738.60	168764.00
237	552737.51	168759.62
238	552735.83	168741.10
239	552743.25	168728.38
240	552760.12	168729.43
241	552783.21	168731.10
242	552812.45	168731.61
243	552834.88	168738.62
244	552849.53	168729.14
245	552879.45	168725.20
246	552902.31	168721.56
247	552918.99	168718.19
248	552923.99	168710.89
249	552910.18	168698.20
250	552891.30	168691.93
251	552853.47	168676.73
252	552801.61	168664.79
253	552787.47	168665.40
254	552775.10	168665.93
255	552759.16	168665.73
256	552751.97	168663.38
257	552748.17	168657.36
258	552734.69	168652.62
259	552718.78	168653.30
260	552702.95	168655.75
261	552682.09	168664.61
262	552670.87	168671.29
263	552658.34	168668.29
264	552654.62	168664.02

Обозначение характерных точек границы	Координаты, м (система координат МСК-166 (зона 3)	
	X	Y
265	552648.90	168654.53
266	552626.89	168636.88
267	552615.77	168604.60
268	552612.02	168579.09
269	552613.95	168562.19
270	552618.30	168539.87
271	552609.90	168529.61
272	552593.31	168514.38
273	552582.33	168485.64
274	552573.17	168457.70
275	552568.15	168423.39
276	552571.62	168401.11
277	552581.47	168382.98
278	552594.56	168378.88
279	552610.48	168378.19
280	552622.85	168377.66
281	552635.54	168363.85
282	552615.49	168350.53
283	552584.96	168319.97
284	552578.98	168304.29
285	552567.88	168293.26
286	552558.63	168283.92
287	552533.24	168269.97
288	552520.00	168250.17
289	552514.74	168230.90
290	552499.62	168208.55
291	552485.88	168177.27
292	552472.07	168144.23
293	552460.78	168128.77
294	552446.92	168115.20
295	552442.51	168095.02
296	552448.75	168075.28
297	552453.64	168044.97
298	552462.15	168016.27
299	552475.27	167991.81
300	552481.89	167960.54
301	552490.40	167931.84
302	552489.34	167907.10
303	552493.88	167889.20

Обозначение характерных точек границы	Координаты, м (система координат МСК-166 (зона 3)	
	X	Y
304	552503.51	167887.02
305	552520.92	167900.43
306	552549.77	167912.47
307	552557.99	167918.32
308	552574.69	167936.19
309	552588.44	167947.10
310	552601.92	167951.85
311	552607.07	167948.08
312	552601.20	167935.06
313	552584.31	167912.75
314	552565.65	167890.55
315	552549.17	167877.97
316	552544.88	167860.45
317	552535.47	167847.58
318	552526.22	167838.22
319	552523.12	167827.74
320	552530.88	167822.99
321	552547.70	167823.15
322	552559.19	167822.65
323	552568.76	167818.70
324	552593.63	167799.93
325	552614.28	167765.40
326	552629.05	167738.21
327	552640.90	167704.94
328	552638.98	167701.49
329	552622.30	167704.86
330	552605.86	167713.53
331	552585.48	167733.89
332	552570.41	167754.01
333	552543.02	167755.17
334	552514.70	167755.51
335	552504.60	167747.09
336	552511.03	167731.77
337	552520.65	167708.34
338	552522.42	167687.90
339	552526.89	167668.23
340	552547.69	167637.24
341	552609.15	167584.14
342	552630.21	167535.06

Обозначение характерных точек границы	Координаты, м (система координат МСК-166 (зона 3)	
	X	Y
343	552629.60	167503.58
344	552613.79	167465.31
345	552600.90	167433.10
346	552585.70	167408.98
347	552558.67	167377.37
348	552528.34	167351.23
349	552487.39	167325.54
350	552458.67	167316.15
351	552417.78	167312.59
352	552357.88	167319.59
353	552329.22	167332.33
354	552297.28	167351.40
355	552277.52	167365.53
356	552260.08	167371.60
357	552243.14	167368.77
358	552234.96	167363.83
359	552219.95	167344.10
360	552216.76	167331.85
361	552215.55	167303.58
362	552205.95	167286.27
363	552194.44	167265.52
364	552177.26	167215.80
365	552159.18	167186.47
366	552136.32	167161.49
367	552131.19	167156.01
368	552123.90	167147.45
369	552109.77	167138.72
370	552103.29	167135.22
371	552099.78	167132.25
372	552092.76	167127.66
373	552088.36	167122.53
374	552086.01	167121.99
375	552083.41	167121.45
376	552078.63	167122.35
377	552075.03	167122.53
378	552070.89	167121.00
379	552067.47	167108.85
380	552064.23	167111.72
381	552061.71	167112.90

Обозначение характерных точек границы	Координаты, м (система координат МСК-166 (зона 3)	
	X	Y
382	552059.19	167114.52
383	552056.67	167114.61
384	552053.35	167114.52
385	552050.28	167112.54
386	552047.13	167108.85
387	552044.70	167106.86
388	552040.03	167100.75
389	552035.24	167092.29
390	552032.54	167087.97
391	552029.13	167083.02
392	552021.39	167069.61
393	552012.40	167063.67
394	552001.41	167048.64
395	551989.25	167035.41
396	551984.58	167031.00
397	551980.80	167031.36
398	551978.28	167031.45
399	551975.76	167031.53
400	551973.24	167032.36
401	551969.10	167034.60
402	551964.96	167036.31
403	551958.84	167036.95
404	551953.89	167035.23
405	551948.94	167032.53
406	551943.81	167027.85
407	551940.29	167022.99
408	551937.42	167016.68
409	551935.62	167003.73
410	551935.35	166991.85
411	551935.26	166969.89
412	551937.15	166955.22
413	551941.20	166945.32
414	551945.97	166933.71
415	551953.26	166921.29
416	551959.38	166911.57
417	551959.92	166903.91
418	551957.94	166898.43
419	551954.25	166895.46
420	551949.30	166892.76

Обозначение характерных точек границы	Координаты, м (система координат МСК-166 (зона 3)	
	X	Y
421	551944.35	166890.60
422	551936.97	166887.54
423	551934.00	166886.82
424	551929.05	166885.74
425	551925.09	166885.74
426	551921.67	166885.65
427	551917.89	166885.83
428	551914.65	166885.12
429	551910.96	166882.05
430	551910.06	166880.43
431	551909.88	166876.20
432	551910.42	166873.68
433	551912.94	166869.71
434	551920.32	166863.51
435	551929.05	166855.77
436	551939.75	166847.85
437	551949.57	166840.65
438	551960.37	166837.05
439	551972.97	166833.72
440	551981.79	166832.11
441	551989.25	166830.30
442	552004.74	166829.40
443	552010.68	166830.03
444	552016.44	166831.47
445	552028.32	166836.69
446	552037.32	166840.46
447	552071.88	166852.80
448	552083.22	166854.60
449	552092.85	166857.57
450	552097.53	166857.83
451	552101.67	166856.76
452	552110.21	166849.03
453	552114.09	166840.83
454	552114.45	166834.26
455	552114.72	166826.16
456	552114.99	166816.62
457	552114.72	166811.13
458	552115.80	166802.04
459	552118.41	166793.05

Обозначение характерных точек границы	Координаты, м (система координат МСК-166 (зона 3)	
	X	Y
460	552120.12	166784.49
461	552122.01	166767.37
462	552132.93	166758.83
463	552146.98	166758.64
464	552169.48	166771.94
465	552192.21	166770.98
466	552215.83	166778.00
467	552237.85	166789.36
468	552257.02	166805.97
469	552266.03	166825.07
470	552275.21	166847.24
471	552292.10	166858.82
472	552306.70	166864.34
473	552324.99	166860.48
474	552340.97	166850.57
475	552362.48	166826.06
476	552374.73	166824.51
477	552388.20	166828.03
478	552394.02	166844.19
479	552391.04	166860.30
480	552386.61	166886.54
481	552390.34	166901.77
482	552414.01	166927.42
483	552429.79	166937.00
484	552442.21	166939.54
485	552461.39	166932.56
486	552479.11	166915.39
487	552490.03	166906.72
488	552497.01	166902.32
489	552504.09	166899.97
490	552512.50	166904.73
491	552528.95	166929.66
492	552537.75	166943.64
493	552553.59	166954.24
494	552567.20	166960.84
495	552573.03	166976.99
496	552574.26	167005.65
497	552575.27	167029.20
498	552571.74	167042.68

Обозначение характерных точек границы	Координаты, м (система координат МСК-166 (зона 3)	
	X	Y
499	552566.17	167056.25
500	552571.77	167067.29
501	552588.95	167061.42
502	552598.66	167048.70
503	552612.51	167036.83
504	552617.58	167035.58
505	552625.10	167043.46
506	552630.34	167069.89
507	552648.55	167087.58
508	552660.84	167111.66
509	552670.88	167154.30
510	552676.46	167188.93
511	552676.32	167209.45
512	552667.63	167222.13
513	552650.58	167231.07
514	552638.43	167234.66
515	552618.80	167254.98
516	552618.48	167271.40
517	552631.11	167279.06
518	552632.44	167286.19
519	552637.41	167306.48
520	552675.73	167315.09
521	552691.85	167308.25
522	552704.44	167291.30
523	552703.61	167271.85
524	552712.07	167254.06
525	552725.38	167253.48
526	552744.42	167267.01
527	552758.66	167287.95
528	552755.35	167306.55
529	552736.37	167318.64
530	552729.48	167325.08
531	552728.09	167340.54
532	552729.55	167350.72
533	552726.88	167360.07
534	552718.02	167368.65
535	552712.27	167378.13
536	552705.77	167393.79
537	552709.50	167409.01

Обозначение характерных точек границы	Координаты, м (система координат МСК-166 (зона 3)	
	X	Y
538	552725.82	167430.86
539	552741.60	167464.04
540	552758.47	167474.59
541	552778.80	167470.64
542	552791.71	167460.86
543	552805.82	167455.12
544	552816.23	167458.77
545	552818.76	167469.95
546	552815.37	167486.51
547	552813.26	167509.16
548	552807.91	167527.84
549	552807.37	167539.15
550	552812.84	167547.12
551	552821.04	167546.77
552	552843.68	167548.87
553	552870.34	167548.75
554	552879.65	167550.40
555	552900.42	167556.70
556	552903.97	167567.82
557	552914.43	167572.51
558	552924.49	167567.96
559	552930.01	167553.37
560	552928.17	167533.96
561	552932.79	167522.49
562	552948.60	167508.48
563	552965.87	167504.66
564	552980.55	167512.22
565	552987.01	167519.13
566	553000.43	167521.63
567	553015.74	167519.95
568	553020.31	167506.41
569	553026.40	167481.55
570	553031.85	167464.91
571	553033.45	167454.59
572	553027.54	167436.38
573	553019.89	167425.42
574	553023.50	167413.99
575	553030.41	167407.55
576	553035.13	167398.11

Обозначение характерных точек границы	Координаты, м (система координат МСК-166 (зона 3)	
	X	Y
577	553035.77	167365.27
578	553028.55	167316.36
579	553022.46	167294.06
580	553029.64	167270.17
581	553038.19	167254.42
582	553047.05	167245.83
583	553054.08	167242.45
584	553065.56	167247.09
585	553087.26	167274.87
586	553101.14	167287.61
587	553122.90	167292.82
588	553137.80	167305.52
589	553145.41	167315.44
590	553157.69	167314.92
591	553170.56	167304.11
592	553182.49	167295.39
593	553197.53	167287.56
594	553209.61	167281.93
595	553212.89	167286.90
596	553208.74	167309.65
597	553207.00	167316.90
598	553207.35	167325.09
599	553216.91	167332.89
600	553239.43	167331.93
601	553254.83	167332.28
602	553268.76	167322.46
603	553279.59	167311.74
604	553283.29	167302.35
605	553289.33	167300.04
606	553297.74	167304.80
607	553307.48	167316.69
608	553332.58	167327.92
609	553342.01	167332.64
610	553348.68	167344.66
611	553366.52	167354.15
612	553373.55	167350.77
613	553379.00	167310.55
614	553377.02	167264.49
615	553366.00	167246.50

Обозначение характерных точек границы	Координаты, м (система координат МСК-166 (зона 3)	
	X	Y
616	553355.15	167232.60
617	553343.68	167204.39
618	553347.04	167163.23
619	553346.00	167138.66
620	553342.25	167123.44
621	553341.73	167111.16
622	553341.07	167095.80
623	553335.65	167088.86
624	553334.59	167064.29
625	553339.77	167041.51
626	553335.87	167022.19
627	553328.58	166995.84
628	553328.09	166984.58
629	553339.09	166977.96
630	553349.19	166974.45
631	553368.28	166989.01
632	553396.92	167011.37
633	553425.98	167019.35
634	553436.39	167023.00
635	553454.54	167039.66
636	553471.36	167049.18
637	553499.70	167064.38
638	553518.30	167067.68
639	553528.44	167065.20
640	553535.08	167052.61
641	553529.35	167038.50
642	553517.47	167024.65
643	553512.55	167005.38
644	553516.02	166990.88
645	553505.45	166959.54
646	553493.49	166943.64
647	553479.04	166917.60
648	553472.87	166893.25
649	553458.24	166863.12
650	553449.44	166849.14
651	553447.32	166823.60
652	553448.75	166809.18
653	553444.84	166789.86
654	553432.84	166772.94

Обозначение характерных точек границы	Координаты, м (система координат МСК-166 (зона 3)	
	X	Y
655	553415.10	166741.91
656	553405.14	166724.91
657	553402.52	166711.68
658	553410.18	166699.05
659	553432.96	166704.23
660	553460.06	166714.35
661	553499.40	166722.91
662	553513.87	166725.37
663	553521.37	166733.25
664	553533.53	166729.65
665	553547.78	166703.40
666	553554.46	166691.84
667	553564.96	166697.54
668	553577.73	166708.27
669	553585.11	166713.08
670	553579.54	166726.65
671	553586.43	166743.79
672	553588.16	166760.12
673	553589.40	166765.20
674	553578.84	166782.06
675	553592.28	166784.55
676	553608.92	166790.00
677	553623.79	166778.08
678	553628.82	166775.81
679	553644.35	166779.25
680	553663.90	166756.87
681	553673.03	166730.84
682	553676.40	166689.68
683	553683.76	166669.88
684	553693.01	166670.51
685	553697.78	166662.11
686	553695.92	166642.71
687	553690.58	166637.80
688	553685.07	166628.81
689	553695.37	166605.80
690	553702.76	166587.03
691	553702.46	166556.27
692	553701.45	166532.73
693	553691.93	166525.96

Обозначение характерных точек границы	Координаты, м (система координат МСК-166 (зона 3)	
	X	Y
694	553672.22	166520.66
695	553652.69	166519.44
696	553620.33	166530.06
697	553606.00	166530.68
698	553600.57	166523.73
699	553604.18	166512.29
700	553621.73	166491.03
701	553628.96	166468.16
702	553630.30	166451.70
703	553619.99	166426.50
704	553618.84	166399.89
705	553620.82	166374.18
706	553634.51	166334.61
707	553642.42	166328.11
708	553647.67	166330.97
709	553659.60	166346.19
710	553662.30	166358.14
711	553665.08	166371.71
712	553663.38	166383.31
713	553668.25	166394.61
714	553674.30	166408.06
715	553679.00	166414.99
716	553685.40	166410.87
717	553688.82	166400.86
718	553689.34	166387.68
719	553695.53	166378.64
720	553702.67	166366.27
721	553709.19	166351.74
722	553709.21	166339.67
723	553709.97	166331.98
724	553707.86	166321.09
725	553705.50	166316.81
726	553705.45	166303.11
727	553698.53	166295.18
728	553691.25	166291.64
729	553681.78	166288.22
730	553673.54	166288.02
731	553656.51	166299.72
732	553649.51	166302.77

Обозначение характерных точек границы	Координаты, м (система координат МСК-166 (зона 3)	
	X	Y
733	553640.21	166303.16
734	553638.93	166298.83
735	553638.55	166290.08
736	553639.56	166275.23
737	553648.58	166255.67
738	553655.54	166238.90
739	553657.12	166224.59
740	553653.87	166212.67
741	553641.72	166197.84
742	553638.56	166188.11
743	553633.16	166177.37
744	553618.11	166158.84
745	553610.84	166142.69
746	553606.16	166135.78
747	553608.04	166128.56
748	553614.42	166123.90
749	553627.24	166115.67
750	553631.39	166110.56
751	553635.15	166108.76
752	553643.37	166108.40
753	553649.57	166112.52
754	553653.95	166112.34
755	553664.63	166105.85
756	553671.99	166098.40
757	553680.73	166084.87
758	553689.04	166074.10
759	553692.52	166065.73
760	553693.81	166044.84
761	553693.22	166031.16
762	553694.11	166013.57
763	553692.14	166005.98
764	553684.30	166001.93
765	553674.73	165996.31
766	553653.73	165992.28
767	553642.69	165990.56
768	553628.91	165988.96
769	553622.49	165992.54
770	553613.30	165995.65
771	553607.17	165993.19

Обозначение характерных точек границы	Координаты, м (система координат МСК-166 (зона 3)	
	X	Y
772	553606.22	165983.90
773	553608.08	165976.15
774	553617.30	165973.56
775	553621.45	165955.29
776	553627.33	165926.53
777	553630.74	165916.51
778	553632.53	165907.13
779	553632.25	165887.94
780	553627.27	165873.90
781	553625.47	165857.53
782	553626.23	165849.82
783	553627.69	165845.38
784	553637.57	165832.89
785	553652.87	165819.08
786	553661.92	165812.66
787	553677.06	165795.01
788	553681.99	165782.19
789	553685.30	165769.99
790	553684.79	165757.94
791	553681.70	165749.86
792	553672.33	165748.61
793	553667.04	165753.23
794	553661.02	165753.49
795	553663.81	165741.85
796	553666.65	165731.31
797	553670.86	165714.14
798	553676.50	165692.51
799	553685.47	165684.45
800	553700.67	165667.90
801	553712.97	165648.20
802	553719.68	165625.98
803	553714.73	165612.48
804	553712.15	165578.05
805	553709.31	165562.82
806	553708.41	165542.02
807	553706.43	165533.89
808	553702.93	165529.10
809	553695.10	165525.59
810	553688.08	165528.09

Обозначение характерных точек границы	Координаты, м (система координат МСК-166 (зона 3)	
	X	Y
811	553684.41	165532.09
812	553681.15	165532.78
813	553677.18	165529.66
814	553675.38	165513.29
815	553674.81	165499.61
816	553677.09	165489.09
817	553675.48	165477.10
818	553671.14	165465.23
819	553671.17	165453.71
820	553672.95	165443.77
821	553676.62	165427.16
822	553681.59	165414.89
823	553691.36	165400.21
824	553697.58	165391.71
825	553697.68	165381.29
826	553702.44	165377.26
827	553709.18	165368.20
828	553711.11	165362.09
829	553717.68	165349.19
830	553728.34	165342.16
831	553735.70	165334.73
832	553739.25	165327.98
833	553743.21	165317.94
834	553747.09	165306.26
835	553747.78	165296.92
836	553746.97	165277.75
837	553744.66	165262.51
838	553743.60	165250.50
839	553745.90	165239.99
840	553751.60	165232.60
841	553755.92	165218.17
842	553758.66	165205.44
843	553760.93	165194.38
844	553765.02	165187.63
845	553766.84	165178.78
846	553766.34	165167.28
847	553764.53	165150.91
848	553764.12	165141.06
849	553762.27	165136.21

Обозначение характерных точек границы	Координаты, м (система координат МСК-166 (зона 3)	
	X	Y
850	553757.40	165124.91
851	553757.76	165120.49
852	553765.86	165104.81
853	553773.59	165093.51
854	553778.35	165089.47
855	553782.54	165084.90
856	553784.57	165080.98
857	553784.29	165074.41
858	553780.86	165071.27
859	553779.63	165068.03
860	553779.89	165061.44
861	553777.44	165055.52
862	553774.72	165043.02
863	553771.20	165037.69
864	553767.44	165026.89
865	553761.83	165023.85
866	553755.91	165026.29
867	553750.32	165023.79
868	553742.87	165016.43
869	553740.52	165012.70
870	553737.93	165003.48
871	553732.84	164999.87
872	553727.11	164994.08
873	553725.90	164991.38
874	553727.28	164985.29
875	553736.04	164984.93
876	553750.56	164978.27
877	553759.33	164978.44
878	553768.66	164978.59
879	553779.46	164974.84
880	553786.91	164969.58
881	553791.60	164963.90
882	553793.29	164951.77
883	553794.68	164946.22
884	553797.61	164937.88
885	553808.88	164931.90
886	553826.17	164926.23
887	553832.48	164919.93
888	553844.24	164912.84

Обозначение характерных точек границы	Координаты, м (система координат МСК-166 (зона 3)	
	X	Y
889	553860.80	164902.82
890	553880.60	164891.55
891	553893.43	164883.87
892	553900.40	164880.28
893	553910.50	164872.72
894	553914.54	164864.88
895	553930.50	164840.63
896	553937.14	164829.37
897	553945.44	164818.05
898	553954.04	164801.78
899	553964.43	164788.17
900	553969.91	164775.32
901	553975.91	164761.92
902	553983.89	164756.09
903	553991.46	164753.57
904	553999.00	164750.51
905	554008.04	164744.09
906	554019.18	164735.39
907	554029.23	164726.73
908	554032.85	164721.64
909	554032.90	164710.13
910	554031.89	164686.60
911	554033.30	164681.05
912	4032.73	164667.92
913	554029.87	164652.14
914	554025.66	164643.55
915	554018.67	164633.98
916	554012.51	164630.96
917	554005.87	164629.60
918	554003.68	164629.69
919	553991.76	164632.95
920	553986.86	164633.70
921	553984.51	164629.97
922	553984.07	164619.57
923	553980.35	164609.86
924	553975.72	164591.42
925	553972.32	164588.82
926	553969.09	164590.06
927	553960.81	164588.77

Обозначение характерных точек границы	Координаты, м (система координат МСК-166 (зона 3)	
	X	Y
928	553957.81	164582.86
929	553958.10	164576.83
930	553963.89	164571.10
931	553967.82	164560.51
932	553974.08	164553.11
933	553985.71	164555.91
934	553998.05	164562.50
935	554003.79	164568.29
936	554008.62	164565.89
937	554013.96	164562.37
938	554015.19	164553.00
939	554015.27	164542.03
940	554010.73	164538.38
941	554009.85	164530.75
942	554015.04	164523.94
943	554018.26	164509.55
944	554016.67	164498.11
945	554014.84	164493.80
946	554015.90	164480.05
947	554017.19	164471.77
948	554013.08	164465.38
949	554006.95	164462.89
950	554002.54	164462.53
951	553996.19	164467.74
952	553989.64	164468.57
953	553979.60	164464.61
954	553972.68	164456.68
955	553968.09	164451.95
956	553965.07	164445.50
957	553964.82	164439.47
958	553971.17	164434.27
959	553987.78	164425.33
960	553994.12	164419.58
961	553998.12	164410.64
962	553998.22	164400.22
963	553997.41	164394.22
964	554000.89	164385.85
965	554002.09	164375.38
966	553999.10	164369.48

Обозначение характерных точек границы	Координаты, м (система координат МСК-166 (зона 3)	
	X	Y
967	553998.26	164362.92
968	553994.22	164358.17
969	553991.39	164356.11
970	553983.09	164354.27
971	553974.52	164359.02
972	553962.27	164354.61
973	553955.31	164332.98
974	553953.86	164299.05
975	553951.63	164285.44
976	553951.21	164275.58
977	553949.84	164269.07
978	553939.51	164258.55
979	553937.15	164254.81
980	553937.94	164247.65
981	553943.87	164245.20
982	553952.62	164244.84
983	553959.48	164238.51
984	553964.10	164231.17
985	553967.15	164225.57
986	553973.70	164212.13
987	553972.90	164193.52
988	553975.74	164170.37
989	553975.54	164152.85
990	553969.18	164132.28
991	553958.11	164116.84
992	553939.50	164092.42
993	553933.49	164092.68
994	553927.01	164095.16
995	553912.05	164104.04
996	553904.57	164108.74
997	553899.03	164107.33
998	553894.98	164102.57
999	553897.16	164089.32
1000	553898.66	164073.35
1001	553901.70	164054.57
1002	553904.44	164041.86
1003	553912.95	164035.46
1004	553925.44	164032.73
1005	553934.26	164034.00

Обозначение характерных точек границы	Координаты, м (система координат МСК-166 (зона 3)	
	X	Y
1006	553939.02	164029.95
1007	553945.66	164018.70
1008	553948.31	164003.79
1009	553944.32	163987.51
1010	553937.50	163969.17
1011	553923.55	163950.58
1012	553913.76	163926.87
1013	553909.63	163907.32
1014	553901.52	163897.25
1015	553896.27	163889.80
1016	553895.16	163876.69
1017	553899.18	163868.30
1018	553907.04	163859.73
1019	553916.94	163847.79
1020	553918.51	163807.70
1021	553916.66	163764.47
1022	553912.06	163733.96
1023	553908.07	163717.69
1024	553901.10	163708.67
1025	553892.31	163695.33
1026	553887.39	163682.94
1027	553883.92	163678.71
1028	553883.05	163658.46
1029	553889.86	163651.04
1030	553896.82	163634.29
1031	553894.84	163626.70
1032	553890.07	163617.59
1033	553872.09	163607.39
1034	553849.75	163597.94
1035	553833.75	163582.72
1036	553815.84	163574.17
1037	553800.57	163563.32
1038	553790.76	163551.69
1039	553790.44	163544.56
1040	553798.64	163531.05
1041	553802.18	163524.32
1042	553812.53	163522.78
1043	553816.57	163514.38
1044	553814.42	163502.96

Обозначение характерных точек границы	Координаты, м (система координат МСК-166 (зона 3)	
	X	Y
1045	553803.90	163500.13
1046	553794.74	163491.21
1047	553787.67	163479.99
1048	553779.73	163473.75
1049	553775.53	163465.16
1050	553777.08	163450.29
1051	553783.41	163444.53
1052	553787.36	163434.50
1053	553786.49	163426.85
1054	553777.38	163419.03
1055	553765.97	163408.54
1056	553761.12	163397.80
1057	553762.27	163386.23
1058	553781.75	163367.31
1059	553790.05	163356.53
1060	553805.66	163349.83
1061	553822.68	163337.59
1062	553838.81	163330.32
1063	553862.76	163313.38
1064	553883.01	163299.91
1065	553893.08	163291.80
1066	553898.65	163281.15
1067	553899.42	163273.44
1068	553884.15	163262.58
1069	553873.45	163255.93
1070	553863.46	163240.45
1071	553858.07	163229.71
1072	553860.58	163211.51
1073	553876.50	163199.32
1074	553891.76	163197.02
1075	553904.43	163198.66
1076	553915.75	163206.96
1077	553929.81	163215.12
1078	553942.18	163222.26
1079	553952.12	163236.64
1080	553963.13	163237.81
1081	553972.23	163258.25
1082	553971.77	163273.08
1083	553972.80	163297.17

Обозначение характерных точек границы	Координаты, м (система координат МСК-166 (зона 3)	
	X	Y
1084	553984.00	163315.31
1085	553987.37	163329.97
1086	553989.38	163351.27
1087	553991.03	163376.96
1088	554000.63	163396.29
1089	554018.12	163420.21
1090	554045.65	163436.01
1091	554067.92	163443.84
1092	554082.85	163447.04
1093	554106.29	163443.85
1094	554133.03	163441.04
1095	554170.50	163432.31
1096	554202.90	163421.05
1097	554216.44	163417.18
1098	554236.44	163410.28
1099	554247.07	163402.72
1100	554254.35	163393.62
1101	554258.88	163384.11
1102	554260.98	163369.22
1103	554264.96	163359.73
1104	554274.55	163353.28
1105	554285.95	163350.60
1106	554295.78	163349.63
1107	554303.67	163354.77
1108	554312.85	163364.25
1109	554318.13	163372.25
1110	554334.27	163390.74
1111	554343.14	163405.70
1112	554347.82	163412.64
1113	554348.24	163422.49
1114	554347.56	163444.99
1115	554349.82	163459.15
1116	554356.64	163464.89
1117	554415.61	163484.83
1118	554433.05	163495.05
1119	554455.40	163505.05
1120	554467.98	163517.13
1121	554488.58	163537.08
1122	554493.30	163545.64

Обозначение характерных точек границы	Координаты, м (система координат МСК-166 (зона 3)	
	X	Y
1123	554505.34	163557.19
1124	554527.98	163573.75
1125	554543.82	163585.14
1126	554558.13	163586.17
1127	554570.73	163586.18
1128	554580.19	163589.61
1129	554596.46	163598.24
1130	554605.78	163610.99
1131	554617.84	163623.63
1132	554625.56	163637.56
1133	554629.29	163647.81
1134	554638.76	163651.23
1135	554651.75	163647.40
1136	554654.99	163633.55
1137	554653.18	163604.04
1138	554647.05	163588.95
1139	554648.77	163577.90
1140	554660.34	163566.44
1141	554676.14	163564.12
1142	554693.15	163564.48
1143	554737.97	163574.07
1144	554771.89	163585.22
1145	554790.20	163590.48
1146	554808.18	163587.51
1147	554833.44	163576.00
1148	555134.14	163610.23
1149	555206.45	163610.83
1150	555247.27	163612.82
1151	555343.48	163616.56
1152	555438.36	163620.24
1153	555524.51	163623.58
1154	555595.77	163626.35
1155	555612.11	163626.99
1156	555655.70	163623.40
1157	555669.95	163604.96
1158	555688.52	163553.90
1159	555692.69	163539.32
1160	555698.94	163532.52
1161	555707.01	163523.72

Обозначение характерных точек границы	Координаты, м (система координат МСК-166 (зона 3)	
	X	Y
1162	555745.99	163520.00
1163	555818.32	163513.85
1164	555869.45	163512.84
1165	555901.62	163512.65
1166	555928.01	163512.56
1167	555989.67	163519.67
1168	556060.13	163527.78
1169	556073.71	163528.61
1170	556111.24	163530.88
1171	556131.68	163533.69
1172	556180.20	163541.08
1173	556199.75	163540.67
1174	556057.64	162979.26
1175	556046.03	162970.98
1176	555961.68	162834.40
1177	555591.11	162289.97
1178	555286.39	161842.31
1179	555271.97	161818.50
1180	555244.04	161758.33
1181	555184.16	161627.53
1182	555175.07	161606.39
1183	555158.17	161560.56
1184	555110.54	161414.52
1185	555041.82	161212.01
1186	554988.71	161031.50
1187	554904.53	160717.59
1188	554866.12	160568.48
1189	554839.27	160440.22
1190	554810.61	160332.05
1191	554786.79	160257.32
1192	554796.96	160258.37
1193	554870.68	160242.18
1194	555137.23	160167.50
1195	555182.01	160155.36
1196	555192.77	160152.45
1197	555418.59	160091.25
1198	555562.96	160052.50
1199	555603.29	160038.68
1200	555700.83	160014.03

Обозначение характерных точек границы	Координаты, м (система координат МСК-166 (зона 3)	
	X	Y
1201	555986.76	159935.73
1202	556105.52	159905.14
1203	556255.40	159866.53
1204	556420.77	159818.52
1205	556974.85	159669.34
1206	557156.41	159620.46
1207	557328.92	159565.62
1208	557381.17	159547.57
1209	558081.82	159366.10
1210	558157.23	159346.63
1211	558291.90	159311.70
1212	558349.07	159296.93
1213	558535.01	159248.78
1214	558526.96	159402.44
1215	558520.26	159523.72
1216	558502.94	159537.10
1217	558442.22	159534.67
1218	558399.92	159532.47
1219	558379.79	159531.32
1220	558365.83	159533.93
1221	558352.22	159544.56
1222	558351.51	159574.73
1223	558340.37	159689.74
1224	558329.37	159934.18
1225	558330.71	159989.94
1226	558328.98	160047.93
1227	558327.53	160112.23
1228	558330.69	160185.80
1229	558336.46	160246.64
1230	558337.77	160277.13
1231	558337.75	160301.35
1232	558331.34	160323.74
1233	558260.02	160318.88
1234	558183.02	160327.52
1235	558150.07	160336.94
1236	558144.15	160367.42
1237	558137.69	160393.47
1238	558130.62	160431.35
1239	558116.38	160474.26

Обозначение характерных точек границы	Координаты, м (система координат МСК-166 (зона 3)	
	X	Y
1240	558103.53	160527.90
1241	558096.70	160569.13
1242	558091.89	160621.91
1243	558088.79	160622.45
1244	558080.31	160623.93
1245	557290.62	160764.57
1246	557372.97	160960.14
1247	557479.40	161485.47
1248	557499.53	161554.20
1249	557517.92	161547.96
1250	557529.87	161551.38
1251	557552.69	161563.52
1252	557581.76	161568.83
1253	557601.09	161560.79
1254	557606.22	161542.86
1255	557591.58	161522.50
1256	557577.80	161506.71
1257	557589.61	161508.45
1258	557608.08	161507.66
1259	557633.62	161499.15
1260	557644.97	161504.83
1261	557663.60	161507.73
1262	557680.74	161504.54
1263	557712.07	161487.16
1264	557742.70	161482.13
1265	557754.26	161492.74
1266	557762.60	161514.59
1267	557780.43	161527.40
1268	557801.57	161531.43
1269	557817.58	161530.74
1270	557834.83	161530.00
1271	557844.52	161525.88
1272	557853.74	161510.68
1273	557862.37	161481.92
1274	557871.80	161471.66
1275	557888.04	161447.52
1276	557882.37	161430.49
1277	557889.30	161419.10
1278	557896.32	161412.66

Обозначение характерных точек границы	Координаты, м (система координат МСК-166 (зона 3)	
	X	Y
1279	557909.19	161397.46
1280	557925.59	161394.51
1281	557931.50	161401.01
1282	557937.99	161394.73
1283	557951.18	161378.39
1284	557967.97	161366.78
1285	557977.59	161372.37
1286	557994.65	161376.15
1287	558011.33	161388.21
1288	558022.71	161382.46
1289	558033.76	161386.10
1290	558048.07	161387.00
1291	558053.27	161377.01
1292	558043.09	161367.32
1293	558037.48	161358.91
1294	558052.90	161350.38
1295	558067.63	161348.51
1296	558085.84	161341.56
1297	558118.72	161331.52
1298	558132.90	161345.72
1299	558174.07	161356.29
1300	558190.63	161339.54
1301	558205.40	161338.90
1302	558223.98	161340.58
1303	558227.68	161340.42
1304	558255.17	161319.49
1305	558267.53	161320.20
1306	558285.84	161315.71
1307	558304.04	161308.76
1308	558322.97	161289.45
1309	558346.62	161294.60
1310	558356.64	161297.87
1311	558371.10	161289.85
1312	558387.48	161297.78
1313	558423.19	161296.25
1314	558436.69	161294.44
1315	558447.30	161282.88
1316	558461.28	161263.77
1317	558478.63	161265.50

Обозначение характерных точек границы	Координаты, м (система координат МСК-166 (зона 3)	
	X	Y
1318	558492.54	161273.54
1319	558504.26	161287.84
1320	558520.43	161290.86
1321	558532.54	161285.39
1322	558546.19	161287.28
1323	558574.35	161282.37
1324	558587.36	161297.85
1325	558612.68	161312.80
1326	558635.21	161320.47
1327	558655.03	161322.10
1328	558672.00	161315.18
1329	558692.83	161311.83
1330	558707.22	161330.96
1331	558730.95	161337.34
1332	558746.95	161336.66
1333	558758.08	161343.80
1334	558753.62	161358.85
1335	558760.51	161367.85
1336	558772.88	161364.07
1337	558774.31	161375.62
1338	558796.80	161380.22
1339	558811.12	161378.22
1340	558821.23	161386.61
1341	558831.82	161395.45
1342	558853.99	161414.00
1343	558867.07	161404.30
1344	558883.78	161391.25
1345	558907.50	161397.63
1346	558919.33	161414.40
1347	558941.01	161402.37
1348	558965.33	161393.92
1349	558975.18	161393.50
1350	558983.41	161412.89
1351	558994.72	161417.34
1352	559009.44	161415.46
1353	559033.06	161409.11
1354	559047.54	161400.13
1355	559055.88	161389.09
1356	559062.67	161390.98

Обозначение характерных точек границы	Координаты, м (система координат МСК-166 (зона 3)	
	X	Y
1357	559092.08	161388.46
1358	559123.69	161388.97
1359	559161.05	161383.06
1360	559171.15	161388.79
1361	559182.77	161400.64
1362	559195.19	161402.57
1363	559207.29	161397.12
1364	559217.09	161395.46
1365	559232.29	161404.68
1366	559252.76	161392.70
1367	559266.25	161390.89
1368	559280.48	161406.32
1369	559290.45	161408.36
1370	559301.15	161399.26
1371	559311.21	161403.76
1372	559316.07	161430.70
1373	559322.65	161440.29
1374	559336.62	161449.56
1375	559354.08	161453.75
1376	559376.55	161458.48
1377	559415.21	161450.32
1378	559443.73	161454.67
1379	559462.75	161465.00
1380	559484.01	161473.38
1381	559505.92	161484.25
1382	559522.24	161487.53
1383	559541.67	161496.46
1384	559552.48	161510.38
1385	559560.56	161525.36
1386	559581.08	161527.27
1387	559584.78	161537.79
1388	559588.98	161549.23
1389	559595.77	161565.53
1390	559607.38	161577.37
1391	559626.56	161569.91
1392	559629.93	161561.87
1393	559639.75	161552.16
1394	559649.07	161542.47
1395	559661.65	161543.32

Обозначение характерных точек границы	Координаты, м (система координат МСК-166 (зона 3)	
	X	Y
1396	559673.47	161537.23
1397	559681.69	161534.10
1398	559694.82	161536.79
1399	559701.26	161546.27
1400	559711.05	161557.94
1401	559716.61	161557.70
1402	559724.67	161550.84
1403	559731.39	161533.83
1404	559743.31	161530.53
1405	559750.68	161539.97
1406	559759.03	161539.60
1407	559762.70	161527.84
1408	559768.50	161522.02
1409	559771.96	161516.30
1410	559779.99	161508.52
1411	559788.73	161506.29
1412	559799.32	161504.45
1413	559807.82	161496.65
1414	559806.99	161488.31
1415	559804.73	161479.13
1416	559807.34	161474.84
1417	559817.52	161473.94
1418	559821.93	161479.32
1419	559832.67	161480.72
1420	559853.19	161471.94
1421	559864.33	161460.78
1422	559876.81	161448.64
1423	559886.08	161448.23
1424	559901.86	161448.02
1425	559914.32	161446.10
1426	559926.46	161436.75
1427	559937.27	161428.86
1428	559945.05	161426.20
1429	559959.42	161425.58
1430	559969.98	161422.35
1431	559993.37	161415.77
1432	560012.06	161407.54
1433	560027.16	161402.23
1434	560044.57	161396.39

Обозначение характерных точек границы	Координаты, м (система координат МСК-166 (зона 3)	
	X	Y
1435	560059.11	161399.95
1436	560074.41	161399.29
1437	560087.85	161398.71
1438	560098.00	161396.88
1439	560136.14	161368.87
1440	560173.06	161365.43
1441	560238.35	161375.60
1442	560306.20	161395.80
1443	560340.72	161406.92
1444	560368.06	161427.18
1445	560393.09	161445.68
1446	560401.91	161452.20
1447	560442.50	161458.02
1448	560475.36	161489.39
1	560500.61	161503.79

Площадь муниципального образования 12050,25 га.

Приложение 14 к Закону края
от 9 декабря 2022 г. № 4-1357

Приложение 14 к Закону края
от 18 февраля 2005 г. № 13-3001

Текстовое описание местоположения границ муниципального образования Новоселовский сельсовет

По смежеству с землями муниципального образования Светлолобовский сельсовет

Граница муниципального образования Новоселовский сельсовет по смежеству с землями муниципального образования Светлолобовский сельсовет проходит от точки 1 (узловая точка) до точки 75 (узловая точка) протяженностью 11651,18 м.

От точки 1 – узловой точки пересечения границ муниципального образования Толстомысенский сельсовет, муниципального образования Новоселовский сельсовет и муниципального образования Светлолобовский сельсовет граница следует на юго-восток прямой линией 2841,65 м по сенокосу и пашне до точки 8.

От точки 8 граница идет на северо-восток ломаной линией 2611,39 м по сенокосу и пашне до точки 17. Далее граница проходит в северном направлении прямой линией 1554,04 м по пашне и лесу до точки 31. Затем граница следует в северо-западном направлении прямой линией 198,44 м по пашне до точки 33.

От точки 33 граница идет на северо-восток прямой линией 376,89 м по пашне, пересекая автомобильную дорогу Енисей – Светлолобово – Малый Имыш, до точки 39. Далее граница проходит на северо-запад прямой линией 250,09 м по пашне вдоль автомобильной дороги Енисей – Светлолобово – Малый Имыш с северной стороны до полевой дороги (точка 42).

От точки 42 граница следует в северо-восточном направлении прямой линией: 338,58 м по полевой дороге до точки 46, затем 540,60 м по пашне до точки 52. Далее граница идет общим направлением на восток ломаной линией 1194,25 м по пашне, пастбищу до точки 64.

От точки 64 граница проходит на северо-восток ломаной линией 1745,25 м по границе пастбища и пашни до точки 75 – узловой точки пересечения границ муниципального образования Светлолобовский сельсовет, муниципального образования Новоселовский сельсовет и муниципального образования Легостаевский сельсовет.

По смежеству с землями муниципального образования Легостаевский сельсовет

Граница муниципального образования Новоселовский сельсовет по смежеству с землями муниципального образования Легостаевский сельсовет проходит от точки 75 (узловая точка) до точки 184 (узловая точка) протяженностью

9811,45 м.

От точки 75 – узловой точки пересечения границ муниципального образования Светлолобовский сельсовет, муниципального образования Новоселовский сельсовет и муниципального образования Легостаевский сельсовет граница следует в северо-восточном направлении ломаной линией 1573,05 м по границе пастбища и пашни до точки 80. Далее граница идет на север прямой линией 265,41 м по полевой дороге между пастбищем и пашней до точки 81.

От точки 81 граница проходит на восток ломаной линией 1311,25 м по границе пастбища и пашни до точки 94. Затем граница следует общим направлением на юго-восток ломаной линией 1565,13 м по границе пастбища и пашни до точки 103, далее по руслу безымянного ручья вниз по течению до реки Чегерак (точка 118). Далее граница идет на юго-запад ломаной линией 208,07 м по середине реки Чегерак вниз по течению до точки 132.

От точки 132 граница проходит на юго-запад ломаной линией 161,74 м по пастбищу, пересекая автомобильную дорогу Р-257 «Енисей», до точки 146. Затем граница следует на юг ломаной линией 583,16 м по пастбищу до точки 155. Далее граница идет на юго-восток ломаной линией 1282,55 м по пастбищу до левого берега Красноярского водохранилища (точка 176).

От точки 176 граница проходит в юго-восточном направлении ломаной линией 2861,09 м, пересекая Красноярское водохранилище до его середины (фарватера), до точки 184 – узловой точки пересечения границ муниципального образования Легостаевский сельсовет, муниципального образования Новоселовский сельсовет и муниципального образования Комский сельсовет.

По смежеству с землями муниципального образования
Комский сельсовет

Граница муниципального образования Новоселовский сельсовет по смежеству с землями муниципального образования Комский сельсовет проходит от точки 184 (узловая точка) до точки 188 (узловая точка) протяженностью 8938,12 м.

От точки 184 – узловой точки пересечения границ муниципального образования Легостаевский сельсовет, муниципального образования Новоселовский сельсовет и муниципального образования Комский сельсовет граница следует в юго-западном направлении ломаной линией 8938,12 м по середине (фарватеру) Красноярского водохранилища до точки 188 – узловой точки пересечения границ муниципального образования Комский сельсовет, муниципального образования Новоселовский сельсовет и муниципального образования Анашенский сельсовет.

По смежеству с землями муниципального образования
Анашенский сельсовет

Граница муниципального образования Новоселовский сельсовет по смежеству с землями муниципального образования Анашенский сельсовет проходит от точки 188 (узловая точка) до точки 189 (узловая точка) протяженностью 905,72 м.

От точки 188 – узловой точки пересечения границ муниципального образования Комский сельсовет, муниципального образования Новоселовский сельсовет и муниципального образования Анашенский сельсовет граница идет на юго-запад прямой линией 905,72 м по середине (фарватеру) Красноярского водохранилища до точки 189 – узловой точки пересечения границ муниципального образования Анашенский сельсовет, муниципального образования Новоселовский сельсовет и муниципального образования Толстомысенский сельсовет.

По смежеству с землями муниципального образования
Толстомысенский сельсовет

Граница муниципального образования Новоселовский сельсовет по смежеству с землями муниципального образования Толстомысенский сельсовет проходит от точки 189 (узловая точка) до точки 1 (узловая точка) протяженностью 34329,80 м.

От точки 189 – узловой точки пересечения границ муниципального образования Анашенский сельсовет, муниципального образования Новоселовский сельсовет и муниципального образования Толстомысенский сельсовет граница следует на северо-запад прямой линией 2472,88 м, пересекая Красноярское водохранилище от середины (фарватера) до его левого берега (точка 190).

От точки 190 граница идет извилистой линией 5539,51 м по левому берегу залива Борозда Красноярского водохранилища общим направлением на юго-запад до точки 431, затем на север до устья реки Терсков (Борозда) (точка 472). Далее граница проходит извилистой линией по середине реки Терсков (Борозда) вверх по течению: на северо-восток 1567,81 м до точки 557, на северо-запад 7343,02 м до точки 1074, на северо-восток 475,88 м до безымянного ручья (точка 1096).

От точки 1096 граница следует на северо-восток извилистой линией 900,39 м по руслу безымянного ручья вверх по течению до точки 1147. Затем граница идет общим направлением на север ломаной линией 1433,57 м по границе пастбища и пашни, пересекая автомобильную дорогу Р-257 «Енисей», до точки 1173.

От точки 1173 граница проходит в юго-западном направлении ломаной линией 3619,88 м по пашне, пересекая полевую дорогу, до точки 1178, далее по полевой дороге до точки 1191. Затем граница следует на северо-запад прямой линией 3882,84 м по полевой дороге, по пашне до точки 1213.

От точки 1213 граница идет на юго-восток ломаной линией 1708,10 м по полевой дороге вдоль сенокоса и пашни до точки 1242. Далее граница проходит на юго-восток прямой линией 813,87 м по пашне до точки 1245, Затем граница следует на северо-восток прямой линией 819,82 м по пашне, сенокосу до безымянного ручья (точка 1248).

От точки 1248 граница идет в северном направлении извилистой линией 3752,23 м по руслу безымянного ручья вверх по течению до точки 1 – узловой точки пересечения границ муниципального образования Толстомысенский сельсовет, муниципального образования Новоселовский сельсовет и муниципального образования Светлолобовский сельсовет.

Приложение 15 к Закону края
от 9 декабря 2022 г. № 4-1357

Приложение 15 к Закону края
от 18 февраля 2005 г. № 13-3001

Графическое отображение местоположения границ муниципального образования Новоселовский сельсовет

Раздел I. Обзорная схема местоположения границ муниципального образования

Описание смежеств:

1 – 75	Светлолобовский сельсовет
75 – 184	Легостаевский сельсовет
184 – 188	Комский сельсовет
188 – 189	Анашенский сельсовет
189 – 1	Толстомысенский сельсовет

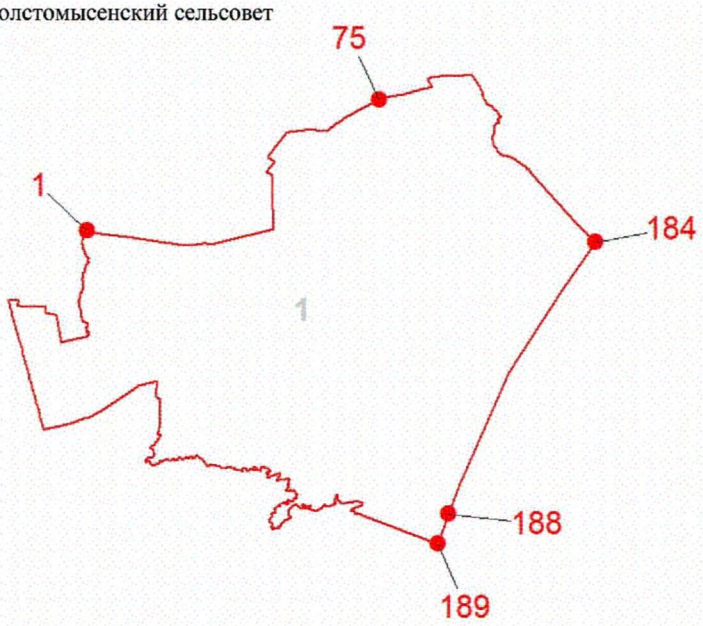

Масштаб 1:200000

Используемые условные знаки и обозначения:

- Граница муниципального образования
- 1 — Узловая точка границы муниципального образования и её номер
- 1 — Номер выносного листа обзорной схемы местоположения границ муниципального образования

К приложению 15

Раздел II. Выносной лист обзорной схемы местоположения границ муниципального образования

Выносной лист №1



Масштаб 1:100000

Условные обозначения:

	Граница муниципального образования
•	Характерная точка границы муниципального образования
1	Надписи номеров характерных точек границы муниципального образования

Приложение 16 к Закону края
от 9 декабря 2022 г. № 4-1357

Приложение 16 к Закону края
от 18 февраля 2005 г. № 13-3001

Координаты характерных точек границ муниципального образования Светлолобовский сельсовет

Обозначение характерных точек границы	Координаты, м (система координат МСК-166 (зона 3)	
	X	Y
1	567410.02	144584.41
2	567422.07	144660.43
3	567446.52	144762.27
4	567483.38	144861.06
5	567528.40	144974.56
6	567559.96	145037.20
7	567596.46	145098.36
8	567631.16	145175.92
9	567678.04	145274.28
10	567708.93	145350.74
11	567738.51	145426.00
12	567765.80	145506.40
13	567785.53	145585.85
14	567801.59	145667.96
15	567829.48	145762.12
16	567862.37	145856.06
17	567893.65	145912.43
18	567946.00	145962.89
19	567987.96	146005.00
20	568034.89	146016.78
21	568084.96	146043.49
22	568161.61	146075.32
23	568234.70	146112.34
24	568331.65	146149.57
25	568442.11	146179.96
26	568536.56	146217.31
27	568612.66	146236.61
28	568663.51	146252.00
29	568772.33	146273.68
30	568862.98	146281.06

Обозначение характерных точек границы	Координаты, м (система координат МСК-166 (зона 3)	
	X	Y
31	568971.97	146306.50
32	569074.76	146304.58
33	569172.21	146324.24
34	569278.84	146353.53
35	569385.17	146375.30
36	569465.03	146394.46
37	569523.55	146413.27
38	569574.67	146434.91
39	569622.13	146459.23
40	569663.93	146497.58
41	569700.65	146534.90
42	569725.62	146590.29
43	569757.61	146662.93
44	569780.92	146738.47
45	569831.14	146797.79
46	569896.51	146830.12
47	569976.26	146875.63
48	570053.87	146930.00
49	570110.75	146968.96
50	570187.81	147039.68
51	570259.81	147109.36
52	570318.75	147167.05
53	570381.92	147235.85
54	570438.53	147268.55
55	570501.19	147295.97
56	570602.23	147311.71
57	570661.24	147312.94
58	570700.12	147312.52
59	570754.60	147330.41
60	570818.26	147374.03
61	570839.46	147412.41
62	570919.74	147501.77
63	570961.39	147565.18
64	570991.24	147616.57
65	571010.00	147673.44
66	571019.06	147738.26
67	571042.56	147817.50
68	571059.40	147888.25
69	571076.58	147966.51

Обозначение характерных точек границы	Координаты, м (система координат МСК-166 (зона 3)	
	X	Y
70	571092.50	148073.65
71	571106.29	148160.85
72	571133.49	148238.67
73	571160.00	148300.23
74	571206.61	148362.17
75	571258.89	148410.08
76	571311.62	148439.17
77	571383.27	148469.94
78	571452.89	148483.24
79	571520.68	148511.67
80	571581.67	148557.97
81	571651.83	148612.64
82	571709.72	148674.09
83	571734.65	148699.35
84	571766.03	148728.10
85	571798.81	148789.39
86	571825.74	148860.96
87	571840.98	148894.15
88	571881.65	148963.88
89	571945.78	149053.92
90	572018.31	149163.66
91	572108.60	149277.65
92	572193.15	149404.42
93	572263.49	149521.77
94	572345.23	149641.15
95	572408.70	149745.01
96	572469.08	149835.20
97	572536.89	149922.57
98	572606.92	150003.57
99	572682.51	150068.03
100	572749.11	150127.86
101	572801.52	150178.28
102	572851.57	150232.56
103	572886.58	150287.47
104	572915.81	150353.94
105	572936.31	150422.02
106	572950.88	150497.89
107	572958.53	150559.00
108	572960.58	150606.56

Обозначение характерных точек границы	Координаты, м (система координат МСК-166 (зона 3)	
	X	Y
109	572953.07	150665.81
110	572923.95	150718.48
111	572901.13	150772.13
112	572859.04	150815.31
113	572805.88	150884.32
114	572760.65	150942.08
115	572719.29	151010.68
116	572687.72	151064.70
117	572650.11	151125.25
118	572610.59	151169.58
119	572577.81	151224.91
120	572555.06	151279.81
121	572550.84	151327.65
122	572552.89	151375.20
123	572558.03	151436.43
124	572567.36	151507.50
125	572594.26	151548.99
126	572622.46	151591.67
127	572658.68	151616.42
128	572692.46	151642.57
129	572734.29	151680.89
130	572758.35	151714.98
131	572765.85	151743.49
132	572767.38	151778.53
133	572760.26	151817.71
134	572757.74	151846.65
135	572735.05	151873.97
136	572690.96	151899.69
137	572687.98	151906.53
138	572564.47	151992.12
139	572492.74	152017.01
140	572448.82	152060.92
141	572418.09	152129.74
142	572312.70	152451.80
143	572227.81	152669.93
144	572194.15	152787.04
145	572179.51	152855.85
146	572154.62	152908.55
147	572041.92	153037.38

Обозначение характерных точек границы	Координаты, м (система координат МСК-166 (зона 3)	
	X	Y
148	571958.49	153095.94
149	571869.18	153183.78
150	571762.32	153267.22
151	571689.13	153359.45
152	571592.53	153533.66
153	571586.67	153567.33
154	571605.71	153621.49
155	571630.60	153709.33
156	571703.80	153791.31
157	571740.40	153854.26
158	571784.46	153872.05
159	571850.33	153872.05
160	571903.03	153854.48
161	571949.87	153809.10
162	571979.15	153778.36
163	572050.88	153773.96
164	572122.61	153781.27
165	572255.83	153771.04
166	572304.14	153769.56
167	572361.23	153757.86
168	572441.74	153722.71
169	572528.12	153693.44
170	572564.71	153658.29
171	572608.62	153564.61
172	572661.32	153478.24
173	572706.70	153407.97
174	572734.52	153393.33
175	572768.17	153378.69
176	572839.61	153368.64
177	572939.03	153375.26
178	573083.19	153438.23
179	573169.36	153491.25
180	573250.56	153595.64
181	573306.91	153756.36
182	573363.26	153951.89
183	573403.03	154102.67
184	573398.93	154208.87
185	573401.49	154324.85
186	573447.93	154448.61

Обозначение характерных точек границы	Координаты, м (система координат МСК-166 (зона 3)	
	X	Y
187	573531.15	154640.93
188	573580.40	154774.26
189	573622.62	154912.72
190	573670.74	155019.49
191	573723.06	155111.57
192	573777.69	155201.13
193	573869.05	155301.20
194	573890.31	155401.87
195	573896.69	155437.87
196	573886.13	155530.23
197	573854.45	155693.63
198	573814.39	155830.78
199	573707.56	155990.15
200	573567.11	156211.43
201	573470.27	156322.00
202	573392.37	156366.45
203	573288.98	156380.56
204	573114.97	156383.20
205	573069.20	156387.58
206	572886.38	156354.31
207	572737.15	156314.75
208	572577.93	156324.02
209	572379.32	156373.65
210	572174.92	156457.40
211	572112.12	156515.72
212	572044.78	156637.12
213	571963.60	156717.98
214	571884.53	156791.52
215	571846.73	156812.49
216	571727.27	156846.64
217	571510.49	156923.66
218	571201.12	157040.94
219	570784.49	157138.62
220	570693.28	157154.64
221	570605.26	157245.48
222	570439.80	157334.81
223	570294.41	157384.58
224	570203.40	157405.42
225	570160.77	157426.60

Обозначение характерных точек границы	Координаты, м (система координат МСК-166 (зона 3)	
	X	Y
226	570111.08	157508.53
227	570117.82	157665.45
228	570185.14	157768.98
229	570246.36	157899.36
230	570302.62	158083.18
231	570332.24	158210.09
232	570339.98	158277.47
233	570334.41	158316.41
234	570302.78	158368.56
235	570194.84	158445.74
236	570024.13	158525.62
237	569859.29	158629.44
238	569679.36	158719.39
239	569580.03	158772.02
240	569413.97	158791.24
241	569238.68	158820.53
242	569153.74	158870.13
243	569029.76	158911.73
244	568910.99	158968.05
245	568822.95	159030.67
246	568686.13	159213.06
247	568646.24	159369.23
248	568634.68	159499.67
249	568547.64	159699.54
250	568543.87	159783.05
251	568507.63	159909.66
252	568506.77	160053.58
253	568519.17	160129.54
254	568536.31	160188.80
255	568556.85	160213.87
256	568582.23	160238.72
257	568621.63	160250.00
258	568665.96	160262.69
259	568709.45	160255.96
260	568775.18	160238.54
261	568829.51	160220.00
262	568886.09	160215.95
263	568932.82	160209.08
264	568972.01	160215.51

Обозначение характерных точек границы	Координаты, м (система координат МСК-166 (зона 3)	
	X	Y
265	569025.35	160211.59
266	569080.04	160201.14
267	569126.13	160179.71
268	569178.08	160143.43
269	569219.00	160076.81
270	569324.07	159955.56
271	569378.45	159862.42
272	569420.77	159790.88
273	569508.76	159725.49
274	569598.09	159690.85
275	569672.11	159677.93
276	569740.45	159683.12
277	569786.45	159697.36
278	569870.82	159698.60
279	569919.72	159704.61
280	569951.03	159716.24
281	569969.59	159733.28
282	569990.27	159761.58
283	570000.00	159837.37
284	570009.12	160012.09
285	569984.78	160125.01
286	569961.67	160190.87
287	569962.90	160257.30
288	569977.47	160370.17
289	569994.17	160457.01
290	570018.90	160541.89
291	570083.41	160685.05
292	570134.72	160782.96
293	570149.43	160823.12
294	570150.43	160889.82
295	570117.19	161065.50
296	570070.56	161145.36
297	570019.12	161199.47
298	569916.36	161396.68
299	569913.83	161467.23
300	569897.78	161525.39
301	569872.17	161576.54
302	569858.32	161599.39
303	569822.04	161617.62

Обозначение характерных точек границы	Координаты, м (система координат МСК-166 (зона 3)	
	X	Y
304	569784.21	161643.34
305	569747.49	161694.97
306	569658.54	161782.20
307	569605.13	161790.06
308	569556.83	161831.06
309	569518.50	161888.32
310	569480.97	161964.08
311	569491.71	162041.48
312	569528.27	162115.92
313	569562.35	162175.63
314	569628.52	162248.80
315	569715.04	162321.09
316	569758.61	162385.96
317	569755.12	162434.30
318	569739.03	162577.74
319	569698.33	162709.25
320	569685.33	162795.08
321	569700.63	162935.31
322	569734.68	163037.66
323	569783.71	163100.43
324	569870.24	163172.73
325	569922.07	163257.63
326	569981.40	163344.06
327	570032.22	163404.92
328	570132.47	163537.79
329	570205.63	163601.39
330	570294.90	163651.32
331	570324.72	163698.24
332	570376.96	163792.40
333	570414.59	163848.24
334	570481.38	163936.22
335	570524.79	163997.38
336	570571.27	164043.59
337	570613.65	164080.69
338	570633.50	164111.36
339	570636.30	164133.49
340	570637.57	164163.09
341	570626.21	164200.65
342	570546.20	164280.09

Обозначение характерных точек границы	Координаты, м (система координат МСК-166 (зона 3)	
	X	Y
343	570466.66	164370.63
344	570394.87	164425.62
345	570349.02	164436.87
346	570313.53	164430.97
347	570260.53	164405.43
348	570179.65	164334.75
349	570105.96	164302.68
350	570000.04	164253.49
351	569824.32	164133.11
352	569709.01	164037.96
353	569623.22	163939.68
354	569579.09	163904.50
355	569515.13	163883.13
356	569426.47	163890.65
357	569323.48	163909.90
358	569268.93	163934.49
359	569171.23	163990.59
360	569054.76	164084.57
361	569030.53	164124.54
362	569014.80	164190.10
363	568994.64	164281.81
364	569005.88	164327.66
365	569073.06	164467.53
366	569142.50	164573.91
367	569207.77	164669.36
368	569314.84	164831.61
369	569392.25	164950.64
370	569430.08	165054.68
371	569449.33	165157.66
372	569452.67	165235.38
373	569414.56	165340.83
374	569334.20	165455.50
375	569234.50	165507.98
376	569118.16	165518.53
377	569014.37	165561.92
378	568892.10	165650.59
379	568790.92	165755.04
380	568757.49	165839.89
381	568719.56	165906.41

Обозначение характерных точек границы	Координаты, м (система координат МСК-166 (зона 3)	
	X	Y
382	568662.97	165970.00
383	568600.74	166032.00
384	568570.13	166096.34
385	568550.54	166158.36
386	568536.84	166242.65
387	568545.88	166308.71
388	568602.06	166408.26
389	568645.49	166426.79
390	568694.02	166391.34
391	568763.31	166364.26
392	568868.70	166357.88
393	569021.46	166375.43
394	569091.12	166400.25
395	569158.76	166445.14
396	569175.08	166455.96
397	569224.51	166527.99
398	569265.81	166626.33
399	569283.16	166684.90
400	569306.08	166830.36
401	569288.51	166896.01
402	569282.77	166935.18
403	569301.01	166971.47
404	569401.68	167070.97
405	569698.95	167345.54
406	569856.96	167485.21
407	569964.19	167507.77
408	570076.33	167499.76
409	570184.46	167495.76
410	570332.63	167599.88
411	570381.93	167742.53
412	570359.34	167789.25
413	570313.54	167829.57
414	570274.65	167851.35
415	570216.60	167860.79
416	570149.82	167840.19
417	570119.65	167846.49
418	570090.24	167823.71
419	570053.58	167790.07
420	570012.06	167773.31

Обозначение характерных точек границы	Координаты, м (система координат МСК-166 (зона 3)	
	X	Y
421	569991.61	167791.33
422	569957.83	167802.90
423	569917.25	167816.70
424	569891.58	167825.57
425	569873.60	167835.63
426	569657.34	167910.40
427	569526.12	167956.59
428	569489.38	167968.61
429	569460.64	167976.73
430	569446.00	167980.58
431	569418.96	167989.95
432	569344.23	168021.63
433	569250.76	168045.08
434	569240.15	168047.90
435	568905.88	168149.63
436	569115.04	168653.93
437	569257.97	169021.73
438	569211.16	169154.57
439	569184.79	169206.44
440	569164.81	169244.71
441	569159.27	169254.91
442	569152.48	169269.36
443	569144.40	169285.94
444	569134.21	169305.91
445	569113.96	169345.59
446	569047.12	169477.37
447	568988.66	169593.17
448	568844.94	169643.67
449	568751.01	169637.92
450	568631.38	169629.22
451	568602.81	169627.55
452	568183.03	169647.80
453	568016.77	169654.03
454	568005.65	169654.49
455	567907.24	169658.04
456	567854.22	169660.16
457	567789.25	169663.23
458	567515.09	169671.86
459	567423.85	169678.82

Обозначение характерных точек границы	Координаты, м (система координат МСК-166 (зона 3)	
	X	Y
460	567342.87	169683.92
461	567262.30	169689.00
462	567245.96	169690.28
463	567234.85	169703.35
464	567131.78	169711.44
465	567031.19	169717.10
466	567012.08	169709.29
467	566829.64	169723.71
468	566829.61	169723.71
469	566748.89	169730.68
470	566687.33	169737.18
471	566561.45	169749.86
472	566482.74	169749.90
473	566258.82	169768.43
474	566249.07	169769.12
475	566164.78	169775.97
476	566155.16	169776.38
477	566038.68	169783.90
478	565956.88	169792.44
479	565931.19	169795.33
480	565905.43	169797.70
481	565800.22	169807.61
482	565683.22	169817.25
483	565683.21	169817.25
484	565569.09	169825.69
485	565456.18	169834.03
486	565359.10	169841.14
487	565267.41	169846.36
488	564978.65	169872.23
489	564930.65	169874.38
490	564806.06	169870.21
491	564751.10	169874.13
492	564704.01	169878.05
493	564617.81	169889.81
494	564527.71	169897.64
495	564457.21	169905.48
496	564386.79	169909.39
497	564329.43	169910.47
498	564285.44	169914.60

Обозначение характерных точек границы	Координаты, м (система координат МСК-166 (зона 3)	
	X	Y
499	564213.13	169748.93
500	564090.79	169510.26
501	563945.87	169229.16
502	563923.09	169203.03
503	563858.72	169081.67
504	563793.64	168983.05
505	563739.99	168913.30
506	563693.06	168843.58
507	563646.12	168749.03
508	563599.21	168671.73
509	563382.30	168434.00
510	563397.51	168273.93
511	563389.30	168242.80
512	563390.44	168226.11
513	563395.16	168207.76
514	563415.51	168106.23
515	563428.40	167977.51
516	563430.36	167957.79
517	563408.19	167777.19
518	563357.61	167350.00
519	563356.40	167339.98
520	563353.38	167315.10
521	563345.49	167250.00
522	563331.85	167239.27
523	563253.99	167179.38
524	563246.26	167173.86
525	563230.61	167160.74
526	562949.38	166943.71
527	562918.40	166918.63
528	562898.47	166900.71
529	562852.03	166871.68
530	562753.88	166792.35
531	562649.23	166713.86
532	562635.18	166728.68
533	562527.26	166884.93
534	562505.66	166918.33
535	562494.33	166907.99
536	562473.20	166901.77
537	562463.53	166893.98

Обозначение характерных точек границы	Координаты, м (система координат МСК-166 (зона 3)	
	X	Y
538	562467.66	166886.55
539	562223.88	166681.47
540	562223.85	166681.45
541	562211.27	166700.35
542	562113.42	166846.33
543	561920.71	166851.43
544	561823.48	166853.52
545	561788.52	166854.48
546	561670.69	166857.30
547	561621.42	166858.60
548	561596.09	166859.17
549	561554.41	166860.22
550	561504.09	166861.39
551	561458.01	166862.80
552	561417.60	166864.54
553	561227.41	166866.46
554	561137.50	166867.09
555	560802.00	166870.65
556	560559.66	166872.40
557	560178.60	165311.22
558	560130.99	165101.87
559	560137.97	165031.95
560	560144.49	164942.29
561	560149.19	164891.10
562	560153.49	164828.98
563	560135.23	164667.16
564	560099.88	164355.33
565	560095.53	164316.40
566	560335.12	162636.11
567	560409.85	162141.56
568	560415.76	162099.96
569	560466.92	161740.80
570	560489.39	161583.57
571	560498.23	161518.69
572	560500.61	161503.79
573	560510.76	161433.26
574	560574.44	160982.11
575	560573.87	160962.03
576	560474.98	159786.58

Обозначение характерных точек границы	Координаты, м (система координат МСК-166 (зона 3)	
	X	Y
577	560422.42	159165.27
578	560405.59	158969.79
579	560374.53	158648.40
580	560373.44	158637.68
581	560364.09	158535.22
582	560358.16	158482.04
583	560357.83	158478.66
584	560302.23	157906.83
585	560301.51	157899.38
586	560300.57	157888.47
587	560299.97	157880.98
588	560297.52	157852.87
589	560288.93	157764.83
590	560275.53	157626.66
591	560268.98	157536.38
592	560245.08	157271.63
593	560208.68	156840.53
594	560190.39	156645.62
595	560136.39	156072.83
596	560131.45	156007.66
597	560118.71	155875.07
598	560116.52	155848.28
599	560112.53	155785.83
600	560101.49	155650.62
601	560082.15	155465.86
602	560069.10	155313.99
603	560050.97	155131.40
604	560040.71	155019.60
605	559996.97	154419.99
606	560017.11	154344.53
607	560030.80	154290.81
608	560081.01	154087.65
609	560191.60	153660.10
610	560274.92	153335.74
611	560280.02	153315.86
612	560281.54	153309.91
613	560378.78	152928.89
614	560327.18	152712.18
615	560266.89	152480.76

Обозначение характерных точек границы	Координаты, м (система координат МСК-166 (зона 3)	
	X	Y
616	560421.80	152273.93
617	560757.55	151765.11
618	560787.71	151718.91
619	560883.18	151575.25
620	561045.97	151328.21
621	561072.97	151287.58
622	561626.63	150106.91
623	561645.22	150066.58
624	561791.39	150048.48
625	561895.82	150036.34
626	562188.75	150001.04
627	562236.41	149995.32
628	562297.03	149988.10
629	562295.45	149965.12
630	562222.23	149272.00
631	562220.61	149259.87
632	562329.69	149253.28
633	562361.26	149251.41
634	562484.52	149243.77
635	562669.73	149232.33
636	562807.75	149223.22
637	562906.09	149218.29
638	563038.52	149052.34
639	563401.20	148606.53
640	563428.88	148571.48
641	563463.14	148523.47
642	563567.33	148389.34
643	563613.25	148332.83
644	563657.94	148277.04
645	563704.72	148207.34
646	563731.68	148181.21
647	563744.03	148164.07
648	563737.28	148150.97
649	563677.78	148035.47
650	563668.71	148017.87
651	563808.53	147923.50
652	564017.97	147785.41
653	564091.60	147737.08
654	564123.82	147696.81

Обозначение характерных точек границы	Координаты, м (система координат МСК-166 (зона 3)	
	X	Y
655	564174.84	147634.08
656	564411.15	147340.33
657	564368.29	147332.79
658	564348.09	147329.30
659	564378.50	147287.05
660	564412.17	147238.62
661	564444.57	147191.51
662	564476.79	147143.50
663	564511.85	147096.73
664	564544.25	147048.29
665	564566.39	146708.79
666	564809.15	146544.99
667	564989.86	146425.73
668	565570.37	146043.84
669	565615.18	146014.45
670	565868.50	145875.35
671	565961.75	145787.53
672	565854.87	145603.58
673	565879.28	145541.62
674	566517.11	144876.81
675	566557.41	144840.14
676	566603.87	144798.67
677	566660.32	144885.47
678	566740.83	144996.42
679	566904.65	144827.35
680	567119.59	144621.58
681	566971.43	144402.00
682	567028.87	144339.26
683	567196.37	144164.97
684	567334.27	144556.51
685	567354.96	144554.44
686	567385.92	144550.89
1	567410.02	144584.41

Площадь муниципального образования 22559,33 га.

Приложение 17 к Закону края
от 9 декабря 2022 г. № 4-1357

Приложение 17 к Закону края
от 18 февраля 2005 г. № 13-3001

Текстовое описание местоположения границ муниципального образования Светлолобовский сельсовет

По смежеству с землями муниципального образования Ужурский район

Граница муниципального образования Светлолобовский сельсовет по смежеству с землями муниципального образования Ужурский район проходит от точки 1 (узловая точка) до точки 136 (узловая точка) протяженностью 10404,34 м.

От точки 1 – узловой точки пересечения границ муниципального образования Толстомысенский сельсовет, муниципального образования Светлолобовский сельсовет и муниципального образования Ужурский район граница следует общим направлением на северо-восток извилистой линией 7925,53 м по середине реки Чулым вниз по течению до точки 96.

От точки 96 граница идет на северо-восток ломаной линией 839,19 м по галечнику, огибая безымянное озеро с западной стороны, до точки 106. Далее граница проходит на юго-восток и северо-восток извилистой линией 1639,62 м по середине реки Чулым вниз по течению до точки 136 – узловой точки пересечения границ муниципального образования Ужурский район, муниципального образования Светлолобовский сельсовет и муниципального образования Бараитский сельсовет.

По смежеству с землями муниципального образования Бараитский сельсовет

Граница муниципального образования Светлолобовский сельсовет по смежеству с землями муниципального образования Бараитский сельсовет проходит от точки 136 (узловая точка) до точки 412 (узловая точка) протяженностью 29136,88 м.

От точки 136 – узловой точки пересечения границ муниципального образования Ужурский район, муниципального образования Светлолобовский сельсовет и муниципального образования Бараитский сельсовет граница следует общим направлением на юго-восток извилистой линией 26385,05 м по середине реки Чулым вниз по течению до точки 387.

От точки 387 граница идет на северо-восток извилистой линией 2751,83 м по середине реки Чулым вниз по течению до точки 412 – узловой точки пересечения границ муниципального образования Бараитский сельсовет, муниципального образования Светлолобовский сельсовет и муниципального образования

Легостаевский сельсовет.

По смежеству с землями муниципального образования
Легостаевский сельсовет

Граница муниципального образования Светлолобовский сельсовет по смежеству с землями муниципального образования Легостаевский сельсовет проходит от точки 412 (узловая точка) до точки 498 (узловая точка) протяженностью 7873,01 м.

От точки 412 – узловой точки пересечения границ муниципального образования Бараитский сельсовет, муниципального образования Светлолобовский сельсовет и муниципального образования Легостаевский сельсовет граница следует в южном направлении ломаной линией 396,84 м по середине реки Чулым вверх по течению до точки 420.

От точки 420 граница идет на юго-восток прямой линией 1171,72 м по сенокосу, по пашне, пересекая проселочную дорогу, до точки 435. Далее граница проходит на северо-восток прямой линией 940,55 м по пашне до точки 437. Затем граница следует на юго-восток прямой линией 632,67 м по пашне, пересекая проселочную дорогу, до точки 447.

От точки 447 граница идет на юг ломаной линией 4731,23 м по границе сенокоса и пашни, пересекая полевую дорогу, до точки 498 – узловой точки пересечения границ муниципального образования Легостаевский сельсовет, муниципального образования Светлолобовский сельсовет и муниципального образования Новоселовский сельсовет.

По смежеству с землями муниципального образования
Новоселовский сельсовет

Граница муниципального образования Светлолобовский сельсовет по смежеству с землями муниципального образования Новоселовский сельсовет проходит от точки 498 (узловая точка) до точки 572 (узловая точка) протяженностью 11651,18 м.

От точки 498 – узловой точки пересечения границ муниципального образования Легостаевский сельсовет, муниципального образования Светлолобовский сельсовет и муниципального образования Новоселовский сельсовет граница следует на юго-запад ломаной линией 1745,25 м по границе пашни и пастбища до точки 509.

От точки 509 граница идет общим направлением на запад ломаной линией 1194,25 м по пастбищу, пашне до точки 521. Далее граница проходит в юго-западном направлении прямой линией: 540,60 м по пашне до полевой дороги (точка 527), затем 338,58 м по полевой дороге до автомобильной дороги Енисей – Светлолобово – Малый Имыш (точка 531).

От точки 531 граница следует на юго-восток прямой линией 250,09 м по пашне вдоль автомобильной дороги Енисей – Светлолобово – Малый Имыш с северной стороны до точки 534. Далее граница идет в юго-западном направлении

прямой линией 376,89 м по пашне, пересекая автомобильную дорогу Енисей – Светлолобово – Малый Имыш, до точки 540.

От точки 540 граница следует в юго-восточном направлении прямой линией 198,44 м по пашне до точки 542. Затем граница проходит в южном направлении прямой линией 1554,04 м по лесу и пашне до точки 556. Далее граница следует на юго-запад ломаной линией 2611,39 м по пашне и сенокосу до точки 565.

От точки 565 граница идет на северо-запад прямой линией 2841,65 м по пашне и сенокосу до точки 572 – узловой точки пересечения границ муниципального образования Новоселовский сельсовет, муниципального образования Светлолобовский сельсовет и муниципального образования Толстомысенский сельсовет.

По смежеству с землями муниципального образования
Толстомысенский сельсовет

Граница муниципального образования Светлолобовский сельсовет по смежеству с землями муниципального образования Толстомысенский сельсовет проходит от точки 572 (узловая точка) до точки 1 (узловая точка) протяженностью 22121,94 м.

От точки 572 – узловой точки пересечения границ муниципального образования Новоселовский сельсовет, муниципального образования Светлолобовский сельсовет и муниципального образования Толстомысенский сельсовет граница следует на северо-запад прямой линией 526,88 м по пашне, пересекая полевую дорогу, до точки 574.

От точки 574 граница идет в юго-западном направлении прямой линией 6587,75 м по пашне и пастбищу, пересекая полевую дорогу, до точки 605. Далее граница проходит на северо-запад прямой линией 1539,22 м по пашне до точки 613. Затем граница следует на юго-запад прямой линией 461,91 м по пашне до точки 615.

От точки 615 граница идет в северо-западном направлении ломаной линией 2788,77 м по сенокосу и пашне до точки 623. Далее граница следует на север прямой линией 656,52 м по лесу, пастбищу, пашне до точки 628. Затем граница идет в западном направлении прямой линией 732,25 м по пашне до точки 631.

От точки 631 граница проходит в северном направлении прямой линией 686,75 м по пашне и сенокосу до точки 637. Далее граница следует на северо-запад ломаной линией 1347,41 м по сенокосу и пашне до точки 647. Затем граница идет в юго-западном направлении прямой линией 164,46 м по пашне до точки 650.

От точки 650 граница проходит на северо-запад ломаной линией 3438,98 м по пашне до полевой дороги (точка 671). Далее граница следует на юго-запад прямой линией 212,75 м по полевой дороге до точки 672. Затем граница идет в северо-западном направлении ломаной линией 1104,66 м по пашне до точки 676.

От точки 676 граница проходит на северо-восток прямой линией 240,62 м по границе пашни и пастбища до точки 678. Далее граница следует на северо-запад прямой линией 532,98 м по пастбищу до точки 680. Затем граница идет в юго-западном направлении прямой линией 264,89 м по пастбищу до точки 681.

От точки 681 граница проходит в северо-западном направлении прямой линией 326,79 м по пастбищу и лесу до точки 683. Затем граница следует в северо-восточном направлении прямой линией 415,11 м по лесу до реки Чулым (точка 684).

От точки 684 граница идет на север ломаной линией 93,24 м, пересекая реку Чулым от правого берега до середины, до точки 1 – узловой точки пересечения границ муниципального образования Толстомысенский сельсовет, муниципального образования Светлолобовский сельсовет и муниципального образования Ужурский район.

Приложение 18 к Закону края
от 9 декабря 2022 г. № 4-1357

Приложение 18 к Закону края
от 18 февраля 2005 г. № 13-3001

Графическое отображение местоположения границ муниципального образования Светлолобовский сельсовет

Раздел I. Обзорная схема местоположения границ муниципального образования

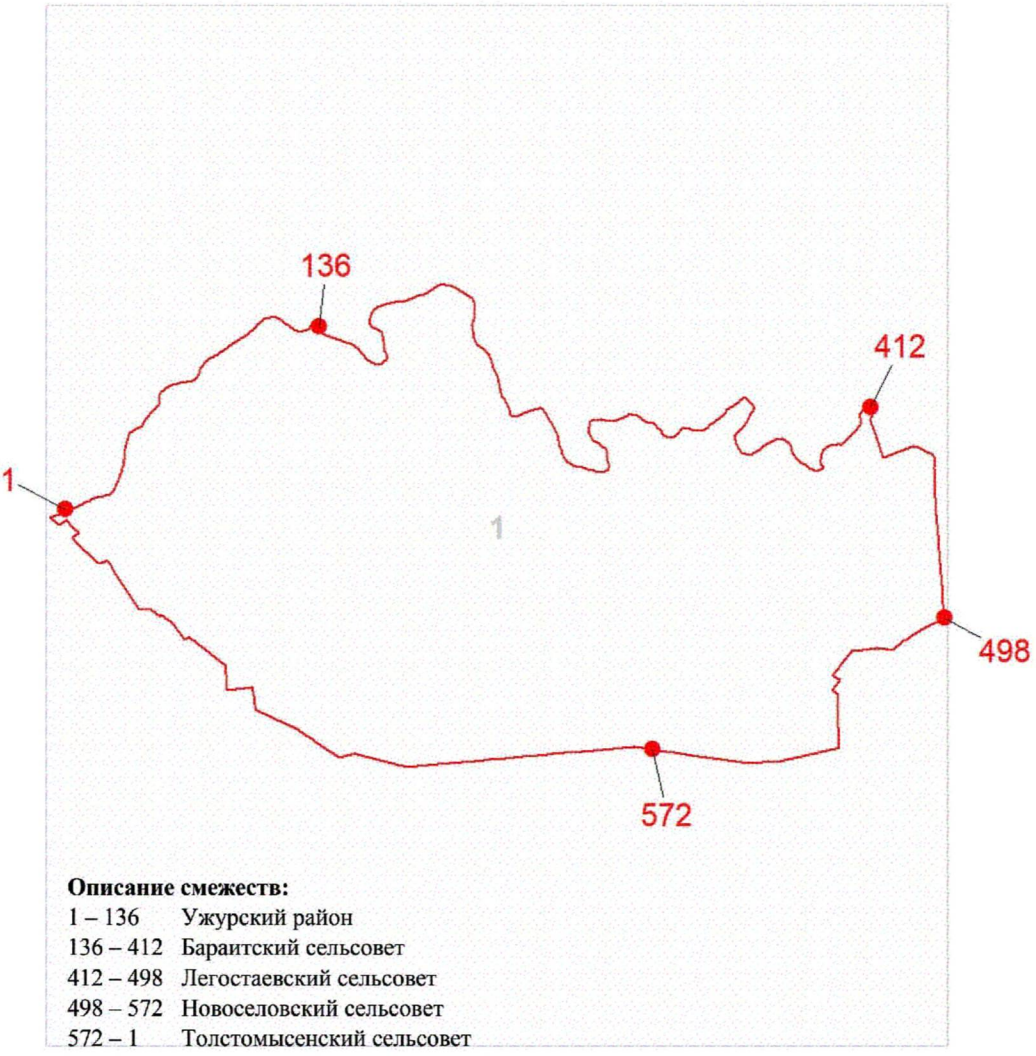

Описание смежеств:

1 – 136	Ужурский район
136 – 412	Бараитский сельсовет
412 – 498	Легостаевский сельсовет
498 – 572	Новоселовский сельсовет
572 – 1	Толстомысенский сельсовет

Масштаб 1:200000

Используемые условные знаки и обозначения:

Граница муниципального образования

1 Узловая точка границы муниципального образования и её номер

1 Номер выносного листа обзорной схемы местоположения границ муниципального образования

К приложению 18

Раздел II. Выносной лист обзорной схемы местоположения границ муниципального образования

Выносной лист №1

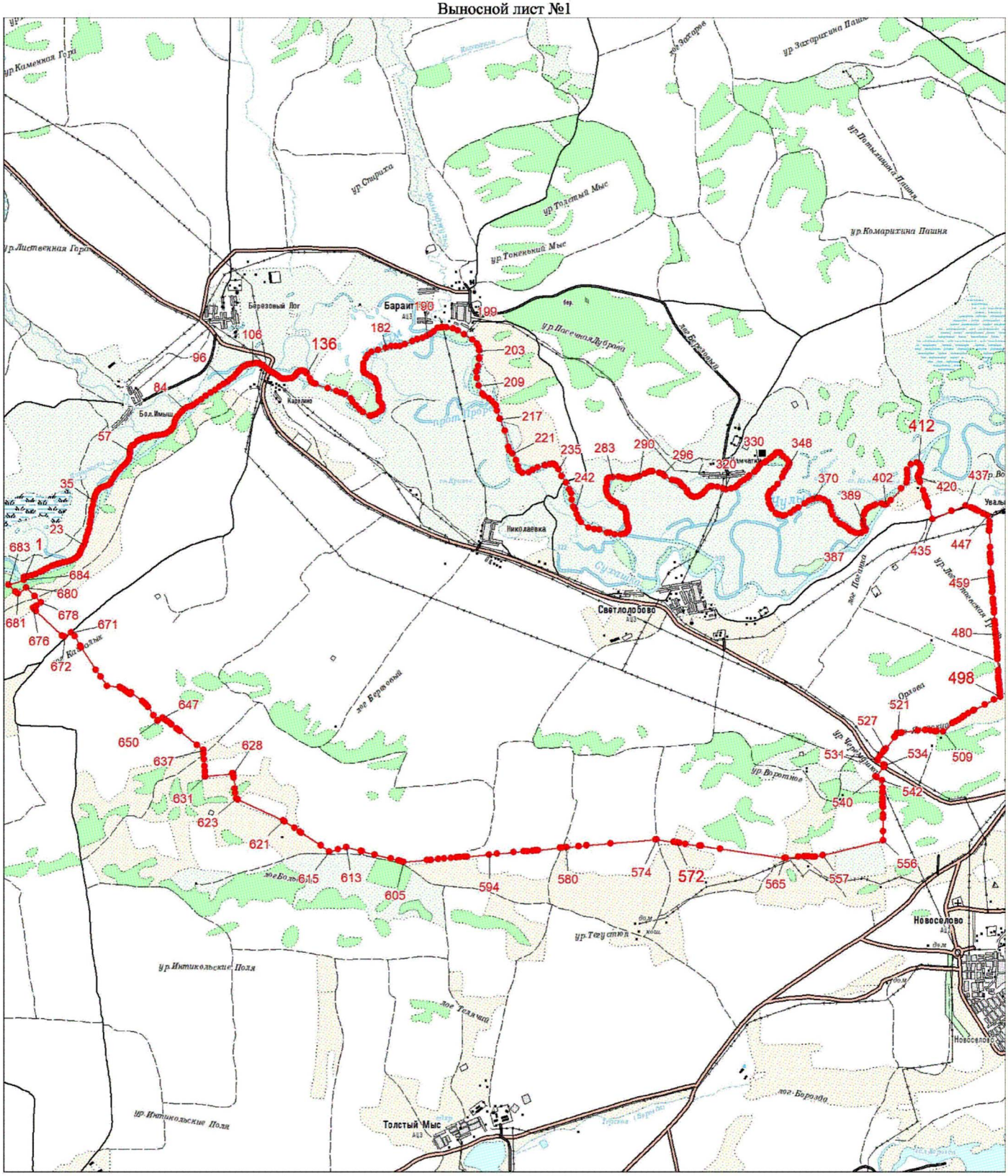

Масштаб 1:100000

Условные обозначения:

	Граница муниципального образования
•	Характерная точка границы муниципального образования
1	Надписи номеров характерных точек границы муниципального образования

Приложение 19 к Закону края
от 9 декабря 2022 г. № 4-1357

Приложение 19 к Закону края
от 18 февраля 2005 г. № 13-3001

Координаты характерных точек границ муниципального образования Толстомысенский сельсовет

Обозначение характерных точек границы	Координаты, м (система координат МСК-166 (зона 3)	
	X	Y
1	564445.75	137178.24
2	564461.26	137183.54
3	564529.63	137313.76
4	564575.26	137382.15
5	564635.94	137449.89
6	564695.63	137495.06
7	564763.28	137549.95
8	564840.20	137586.84
9	564913.21	137591.24
10	564980.34	137575.79
11	565054.89	137557.52
12	565114.94	137552.41
13	565172.70	137552.45
14	565229.24	137582.68
15	565274.55	137643.54
16	565290.43	137720.75
17	565301.50	137803.19
18	565245.23	137896.05
19	565178.49	137979.31
20	565141.94	138063.80
21	565085.77	138159.18
22	565044.64	138253.90
23	565007.10	138373.60
24	564961.94	138433.32
25	564957.12	138496.34
26	564961.32	138594.15
27	565022.50	138732.22
28	565077.49	138842.93
29	565137.79	138960.93
30	565200.19	139068.80

Обозначение характерных точек границы	Координаты, м (система координат МСК-166 (зона 3)	
	X	Y
31	565244.17	139157.35
32	565307.32	139282.78
33	565367.31	139393.26
34	565396.19	139477.05
35	565397.00	139500.03
36	565447.82	139587.70
37	565562.41	139692.84
38	565660.30	139758.68
39	565776.02	139841.68
40	565821.84	139886.13
41	565862.71	139932.04
42	565907.55	139982.82
43	565947.04	140055.15
44	565966.83	140106.98
45	565990.05	140151.16
46	566003.35	140227.12
47	566033.30	140340.01
48	566046.14	140434.81
49	566049.31	140508.71
50	566070.46	140591.86
51	566102.47	140694.62
52	566162.75	140783.62
53	566214.01	140837.88
54	566273.93	140889.26
55	566328.57	140934.59
56	566375.10	140966.46
57	566421.31	140990.83
58	566462.73	141020.41
59	566513.47	141033.29
60	566564.58	141054.93
61	566598.07	141074.82
62	566634.67	141109.63
63	566690.92	141133.57
64	566759.97	141164.47
65	566807.60	141192.54
66	566856.79	141228.06
67	566897.07	141260.20
68	566935.50	141278.63
69	566971.16	141290.90

Обозначение характерных точек границы	Координаты, м (система координат МСК-166 (зона 3)	
	X	Y
70	567039.37	141301.78
71	567082.76	141289.87
72	567124.65	141271.77
73	567163.48	141270.09
74	567192.26	141268.86
75	567223.57	141267.52
76	567275.61	141281.59
77	567311.76	141305.12
78	567357.08	141338.30
79	567393.60	141370.62
80	567426.15	141398.07
81	567452.53	141428.30
82	567488.34	141473.20
83	567515.91	141530.97
84	567528.41	141588.16
85	567552.50	141652.37
86	567581.37	141711.34
87	567622.29	141758.52
88	567654.50	141807.33
89	567705.76	141861.59
90	567749.93	141926.18
91	567784.43	141969.86
92	567805.58	142024.17
93	567822.12	142058.59
94	567832.77	142102.04
95	567843.94	142186.88
96	567847.23	142263.27
97	567844.74	142322.35
98	567836.50	142364.10
99	567819.66	142409.99
100	567779.14	142459.42
101	567709.36	142500.06
102	567654.79	142543.81
103	567594.23	142565.23
104	567532.64	142591.72
105	567446.29	142596.68
106	567361.30	142604.10
107	567283.66	142607.44
108	567180.42	142628.19

Обозначение характерных точек границы	Координаты, м (система координат МСК-166 (зона 3)	
	X	Y
109	567141.71	142632.35
110	567066.24	142656.93
111	567047.17	142680.33
112	567032.02	142707.33
113	567019.92	142746.75
114	567021.80	142790.58
115	567017.84	142873.56
116	567032.13	142943.21
117	567055.49	143020.00
118	567074.76	143059.34
119	567084.76	143087.75
120	567107.39	143118.15
121	567137.70	143151.96
122	567165.29	143180.90
123	567214.11	143207.67
124	567250.61	143268.83
125	567298.82	143339.53
126	567344.62	143412.84
127	567385.15	143480.09
128	567425.99	143554.89
129	567458.74	143616.22
130	567492.42	143669.96
131	567521.29	143728.95
132	567543.49	143778.19
133	567571.33	143842.24
134	567586.39	143900.56
135	567604.37	143968.78
136	567614.73	144034.85
137	567620.04	144099.86
138	567615.49	144169.08
139	567607.49	144245.95
140	567587.60	144308.28
141	567560.73	144354.60
142	567523.78	144384.81
143	567480.29	144409.50
144	567439.64	144456.42
145	567414.59	144486.35
146	567403.15	144511.94
147	567410.02	144584.41

Обозначение характерных точек границы	Координаты, м (система координат МСК-166 (зона 3)	
	X	Y
148	567385.92	144550.89
149	567354.96	144554.44
150	567334.27	144556.51
151	567196.37	144164.97
152	567028.87	144339.26
153	566971.43	144402.00
154	567119.59	144621.58
155	566904.65	144827.35
156	566740.83	144996.42
157	566660.32	144885.47
158	566603.87	144798.67
159	566557.41	144840.14
160	566517.11	144876.81
161	565879.28	145541.62
162	565854.87	145603.58
163	565961.75	145787.53
164	565868.50	145875.35
165	565615.18	146014.45
166	565570.37	146043.84
167	564989.86	146425.73
168	564809.15	146544.99
169	564566.39	146708.79
170	564544.25	147048.29
171	564511.85	147096.73
172	564476.79	147143.50
173	564444.57	147191.51
174	564412.17	147238.62
175	564378.50	147287.05
176	564348.09	147329.30
177	564368.29	147332.79
178	564411.15	147340.33
179	564174.84	147634.08
180	564123.82	147696.81
181	564091.60	147737.08
182	564017.97	147785.41
183	563808.53	147923.50
184	563668.71	148017.87
185	563677.78	148035.47
186	563737.28	148150.97

Обозначение характерных точек границы	Координаты, м (система координат МСК-166 (зона 3)	
	X	Y
187	563744.03	148164.07
188	563731.68	148181.21
189	563704.72	148207.34
190	563657.94	148277.04
191	563613.25	148332.83
192	563567.33	148389.34
193	563463.14	148523.47
194	563428.88	148571.48
195	563401.20	148606.53
196	563038.52	149052.34
197	562906.09	149218.29
198	562807.75	149223.22
199	562669.73	149232.33
200	562484.52	149243.77
201	562361.26	149251.41
202	562329.69	149253.28
203	562220.61	149259.87
204	562222.23	149272.00
205	562295.45	149965.12
206	562297.03	149988.10
207	562236.41	149995.32
208	562188.75	150001.04
209	561895.82	150036.34
210	561791.39	150048.48
211	561645.22	150066.58
212	561626.63	150106.91
213	561072.97	151287.58
214	561045.97	151328.21
215	560883.18	151575.25
216	560787.71	151718.91
217	560757.55	151765.11
218	560421.80	152273.93
219	560266.89	152480.76
220	560327.18	152712.18
221	560378.78	152928.89
222	560281.54	153309.91
223	560280.02	153315.86
224	560274.92	153335.74
225	560191.60	153660.10

Обозначение характерных точек границы	Координаты, м (система координат МСК-166 (зона 3)	
	X	Y
226	560081.01	154087.65
227	560030.80	154290.81
228	560017.11	154344.53
229	559996.97	154419.99
230	560040.71	155019.60
231	560050.97	155131.40
232	560069.10	155313.99
233	560082.15	155465.86
234	560101.49	155650.62
235	560112.53	155785.83
236	560116.52	155848.28
237	560118.71	155875.07
238	560131.45	156007.66
239	560136.39	156072.83
240	560190.39	156645.62
241	560208.68	156840.53
242	560245.08	157271.63
243	560268.98	157536.38
244	560275.53	157626.66
245	560288.93	157764.83
246	560297.52	157852.87
247	560299.97	157880.98
248	560300.57	157888.47
249	560301.51	157899.38
250	560302.23	157906.83
251	560357.83	158478.66
252	560358.16	158482.04
253	560364.09	158535.22
254	560373.44	158637.68
255	560374.53	158648.40
256	560405.59	158969.79
257	560422.42	159165.27
258	560474.98	159786.58
259	560573.87	160962.03
260	560574.44	160982.11
261	560510.76	161433.26
262	560500.61	161503.79
263	560475.36	161489.39
264	560442.50	161458.02

Обозначение характерных точек границы	Координаты, м (система координат МСК-166 (зона 3)	
	X	Y
265	560401.91	161452.20
266	560393.09	161445.68
267	560368.06	161427.18
268	560340.72	161406.92
269	560306.20	161395.80
270	560238.35	161375.60
271	560173.06	161365.43
272	560136.14	161368.87
273	560098.00	161396.88
274	560087.85	161398.71
275	560074.41	161399.29
276	560059.11	161399.95
277	560044.57	161396.39
278	560027.16	161402.23
279	560012.06	161407.54
280	559993.37	161415.77
281	559969.98	161422.35
282	559959.42	161425.58
283	559945.05	161426.20
284	559937.27	161428.86
285	559926.46	161436.75
286	559914.32	161446.10
287	559901.86	161448.02
288	559886.08	161448.23
289	559876.81	161448.64
290	559864.33	161460.78
291	559853.19	161471.94
292	559832.67	161480.72
293	559821.93	161479.32
294	559817.52	161473.94
295	559807.34	161474.84
296	559804.73	161479.13
297	559806.99	161488.31
298	559807.82	161496.65
299	559799.32	161504.45
300	559788.73	161506.29
301	559779.99	161508.52
302	559771.96	161516.30
303	559768.50	161522.02

Обозначение характерных точек границы	Координаты, м (система координат МСК-166 (зона 3)	
	X	Y
304	559762.70	161527.84
305	559759.03	161539.60
306	559750.68	161539.97
307	559743.31	161530.53
308	559731.39	161533.83
309	559724.67	161550.84
310	559716.61	161557.70
311	559711.05	161557.94
312	559701.26	161546.27
313	559694.82	161536.79
314	559681.69	161534.10
315	559673.47	161537.23
316	559661.65	161543.32
317	559649.07	161542.47
318	559639.75	161552.16
319	559629.93	161561.87
320	559626.56	161569.91
321	559607.38	161577.37
322	559595.77	161565.53
323	559588.98	161549.23
324	559584.78	161537.79
325	559581.08	161527.27
326	559560.56	161525.36
327	559552.48	161510.38
328	559541.67	161496.46
329	559522.24	161487.53
330	559505.92	161484.25
331	559484.01	161473.38
332	559462.75	161465.00
333	559443.73	161454.67
334	559415.21	161450.32
335	559376.55	161458.48
336	559354.08	161453.75
337	559336.62	161449.56
338	559322.65	161440.29
339	559316.07	161430.70
340	559311.21	161403.76
341	559301.15	161399.26
342	559290.45	161408.36

Обозначение характерных точек границы	Координаты, м (система координат МСК-166 (зона 3)	
	X	Y
343	559280.48	161406.32
344	559266.25	161390.89
345	559252.76	161392.70
346	559232.29	161404.68
347	559217.09	161395.46
348	559207.29	161397.12
349	559195.19	161402.57
350	559182.77	161400.64
351	559171.15	161388.79
352	559161.05	161383.06
353	559123.69	161388.97
354	559092.08	161388.46
355	559062.67	161390.98
356	559055.88	161389.09
357	559047.54	161400.13
358	559033.06	161409.11
359	559009.44	161415.46
360	558994.72	161417.34
361	558983.41	161412.89
362	558975.18	161393.50
363	558965.33	161393.92
364	558941.01	161402.37
365	558919.33	161414.40
366	558907.50	161397.63
367	558883.78	161391.25
368	558867.07	161404.30
369	558853.99	161414.00
370	558831.82	161395.45
371	558821.23	161386.61
372	558811.12	161378.22
373	558796.80	161380.22
374	558774.31	161375.62
375	558772.88	161364.07
376	558760.51	161367.85
377	558753.62	161358.85
378	558758.08	161343.80
379	558746.95	161336.66
380	558730.95	161337.34
381	558707.22	161330.96

Обозначение характерных точек границы	Координаты, м (система координат МСК-166 (зона 3)	
	X	Y
382	558692.83	161311.83
383	558672.00	161315.18
384	558655.03	161322.10
385	558635.21	161320.47
386	558612.68	161312.80
387	558587.36	161297.85
388	558574.35	161282.37
389	558546.19	161287.28
390	558532.54	161285.39
391	558520.43	161290.86
392	558504.26	161287.84
393	558492.54	161273.54
394	558478.63	161265.50
395	558461.28	161263.77
396	558447.30	161282.88
397	558436.69	161294.44
398	558423.19	161296.25
399	558387.48	161297.78
400	558371.10	161289.85
401	558356.64	161297.87
402	558346.62	161294.60
403	558322.97	161289.45
404	558304.04	161308.76
405	558285.84	161315.71
406	558267.53	161320.20
407	558255.17	161319.49
408	558227.68	161340.42
409	558223.98	161340.58
410	558205.40	161338.90
411	558190.63	161339.54
412	558174.07	161356.29
413	558132.90	161345.72
414	558118.72	161331.52
415	558085.84	161341.56
416	558067.63	161348.51
417	558052.90	161350.38
418	558037.48	161358.91
419	558043.09	161367.32
420	558053.27	161377.01

Обозначение характерных точек границы	Координаты, м (система координат МСК-166 (зона 3)	
	X	Y
421	558048.07	161387.00
422	558033.76	161386.10
423	558022.71	161382.46
424	558011.33	161388.21
425	557994.65	161376.15
426	557977.59	161372.37
427	557967.97	161366.78
428	557951.18	161378.39
429	557937.99	161394.73
430	557931.50	161401.01
431	557925.59	161394.51
432	557909.19	161397.46
433	557896.32	161412.66
434	557889.30	161419.10
435	557882.37	161430.49
436	557888.04	161447.52
437	557871.80	161471.66
438	557862.37	161481.92
439	557853.74	161510.68
440	557844.52	161525.88
441	557834.83	161530.00
442	557817.58	161530.74
443	557801.57	161531.43
444	557780.43	161527.40
445	557762.60	161514.59
446	557754.26	161492.74
447	557742.70	161482.13
448	557712.07	161487.16
449	557680.74	161504.54
450	557663.60	161507.73
451	557644.97	161504.83
452	557633.62	161499.15
453	557608.08	161507.66
454	557589.61	161508.45
455	557577.80	161506.71
456	557591.58	161522.50
457	557606.22	161542.86
458	557601.09	161560.79
459	557581.76	161568.83

Обозначение характерных точек границы	Координаты, м (система координат МСК-166 (зона 3)	
	X	Y
460	557552.69	161563.52
461	557529.87	161551.38
462	557517.92	161547.96
463	557499.53	161554.20
464	557479.40	161485.47
465	557372.97	160960.14
466	557290.62	160764.57
467	558080.31	160623.93
468	558088.79	160622.45
469	558091.89	160621.91
470	558096.70	160569.13
471	558103.53	160527.90
472	558116.38	160474.26
473	558130.62	160431.35
474	558137.69	160393.47
475	558144.15	160367.42
476	558150.07	160336.94
477	558183.02	160327.52
478	558260.02	160318.88
479	558331.34	160323.74
480	558337.75	160301.35
481	558337.77	160277.13
482	558336.46	160246.64
483	558330.69	160185.80
484	558327.53	160112.23
485	558328.98	160047.93
486	558330.71	159989.94
487	558329.37	159934.18
488	558340.37	159689.74
489	558351.51	159574.73
490	558352.22	159544.56
491	558365.83	159533.93
492	558379.79	159531.32
493	558399.92	159532.47
494	558442.22	159534.67
495	558502.94	159537.10
496	558520.26	159523.72
497	558526.96	159402.44
498	558535.01	159248.78

Обозначение характерных точек границы	Координаты, м (система координат МСК-166 (зона 3)	
	X	Y
499	558349.07	159296.93
500	558291.90	159311.70
501	558157.23	159346.63
502	558081.82	159366.10
503	557381.17	159547.57
504	557328.92	159565.62
505	557156.41	159620.46
506	556974.85	159669.34
507	556420.77	159818.52
508	556255.40	159866.53
509	556105.52	159905.14
510	555986.76	159935.73
511	555700.83	160014.03
512	555603.29	160038.68
513	555562.96	160052.50
514	555418.59	160091.25
515	555192.77	160152.45
516	555182.01	160155.36
517	555137.23	160167.50
518	554870.68	160242.18
519	554796.96	160258.37
520	554786.79	160257.32
521	554810.61	160332.05
522	554839.27	160440.22
523	554866.12	160568.48
524	554904.53	160717.59
525	554988.71	161031.50
526	555041.82	161212.01
527	555110.54	161414.52
528	555158.17	161560.56
529	555175.07	161606.39
530	555184.16	161627.53
531	555244.04	161758.33
532	555271.97	161818.50
533	555286.39	161842.31
534	555591.11	162289.97
535	555961.68	162834.40
536	556046.03	162970.98
537	556057.64	162979.26

Обозначение характерных точек границы	Координаты, м (система координат МСК-166 (зона 3)	
	X	Y
538	556199.75	163540.67
539	556180.20	163541.08
540	556131.68	163533.69
541	556111.24	163530.88
542	556073.71	163528.61
543	556060.13	163527.78
544	555989.67	163519.67
545	555928.01	163512.56
546	555901.62	163512.65
547	555869.45	163512.84
548	555818.32	163513.85
549	555745.99	163520.00
550	555707.01	163523.72
551	555698.94	163532.52
552	555692.69	163539.32
553	555688.52	163553.90
554	555669.95	163604.96
555	555655.70	163623.40
556	555612.11	163626.99
557	555595.77	163626.35
558	555524.51	163623.58
559	555438.36	163620.24
560	555343.48	163616.56
561	555247.27	163612.82
562	555206.45	163610.83
563	555134.14	163610.23
564	554833.44	163576.00
565	554808.18	163587.51
566	554790.20	163590.48
567	554771.89	163585.22
568	554737.97	163574.07
569	554693.15	163564.48
570	554676.14	163564.12
571	554660.34	163566.44
572	554648.77	163577.90
573	554647.05	163588.95
574	554653.18	163604.04
575	554654.99	163633.55
576	554651.75	163647.40

Обозначение характерных точек границы	Координаты, м (система координат МСК-166 (зона 3)	
	X	Y
577	554638.76	163651.23
578	554629.29	163647.81
579	554625.56	163637.56
580	554617.84	163623.63
581	554605.78	163610.99
582	554596.46	163598.24
583	554580.19	163589.61
584	554570.73	163586.18
585	554558.13	163586.17
586	554543.82	163585.14
587	554527.98	163573.75
588	554505.34	163557.19
589	554493.30	163545.64
590	554488.58	163537.08
591	554467.98	163517.13
592	554455.40	163505.05
593	554433.05	163495.05
594	554415.61	163484.83
595	554356.64	163464.89
596	554349.82	163459.15
597	554347.56	163444.99
598	554348.24	163422.49
599	554347.82	163412.64
600	554343.14	163405.70
601	554334.27	163390.74
602	554318.13	163372.25
603	554312.85	163364.25
604	554303.67	163354.77
605	554295.78	163349.63
606	554285.95	163350.60
607	554274.55	163353.28
608	554264.96	163359.73
609	554260.98	163369.22
610	554258.88	163384.11
611	554254.35	163393.62
612	554247.07	163402.72
613	554236.44	163410.28
614	554216.44	163417.18
615	554202.90	163421.05

Обозначение характерных точек границы	Координаты, м (система координат МСК-166 (зона 3)	
	X	Y
616	554170.50	163432.31
617	554133.03	163441.04
618	554106.29	163443.85
619	554082.85	163447.04
620	554067.92	163443.84
621	554045.65	163436.01
622	554018.12	163420.21
623	554000.63	163396.29
624	553991.03	163376.96
625	553989.38	163351.27
626	553987.37	163329.97
627	553984.00	163315.31
628	553972.80	163297.17
629	553971.77	163273.08
630	553972.23	163258.25
631	553963.13	163237.81
632	553952.12	163236.64
633	553942.18	163222.26
634	553929.81	163215.12
635	553915.75	163206.96
636	553904.43	163198.66
637	553891.76	163197.02
638	553876.50	163199.32
639	553860.58	163211.51
640	553858.07	163229.71
641	553863.46	163240.45
642	553873.45	163255.93
643	553884.15	163262.58
644	553899.42	163273.44
645	553898.65	163281.15
646	553893.08	163291.80
647	553883.01	163299.91
648	553862.76	163313.38
649	553838.81	163330.32
650	553822.68	163337.59
651	553805.66	163349.83
652	553790.05	163356.53
653	553781.75	163367.31
654	553762.27	163386.23

Обозначение характерных точек границы	Координаты, м (система координат МСК-166 (зона 3)	
	X	Y
655	553761.12	163397.80
656	553765.97	163408.54
657	553777.38	163419.03
658	553786.49	163426.85
659	553787.36	163434.50
660	553783.41	163444.53
661	553777.08	163450.29
662	553775.53	163465.16
663	553779.73	163473.75
664	553787.67	163479.99
665	553794.74	163491.21
666	553803.90	163500.13
667	553814.42	163502.96
668	553816.57	163514.38
669	553812.53	163522.78
670	553802.18	163524.32
671	553798.64	163531.05
672	553790.44	163544.56
673	553790.76	163551.69
674	553800.57	163563.32
675	553815.84	163574.17
676	553833.75	163582.72
677	553849.75	163597.94
678	553872.09	163607.39
679	553890.07	163617.59
680	553894.84	163626.70
681	553896.82	163634.29
682	553889.86	163651.04
683	553883.05	163658.46
684	553883.92	163678.71
685	553887.39	163682.94
686	553892.31	163695.33
687	553901.10	163708.67
688	553908.07	163717.69
689	553912.06	163733.96
690	553916.66	163764.47
691	553918.51	163807.70
692	553916.94	163847.79
693	553907.04	163859.73

Обозначение характерных точек границы	Координаты, м (система координат МСК-166 (зона 3)	
	X	Y
694	553899.18	163868.30
695	553895.16	163876.69
696	553896.27	163889.80
697	553901.52	163897.25
698	553909.63	163907.32
699	553913.76	163926.87
700	553923.55	163950.58
701	553937.50	163969.17
702	553944.32	163987.51
703	553948.31	164003.79
704	553945.66	164018.70
705	553939.02	164029.95
706	553934.26	164034.00
707	553925.44	164032.73
708	553912.95	164035.46
709	553904.44	164041.86
710	553901.70	164054.57
711	553898.66	164073.35
712	553897.16	164089.32
713	553894.98	164102.57
714	553899.03	164107.33
715	553904.57	164108.74
716	553912.05	164104.04
717	553927.01	164095.16
718	553933.49	164092.68
719	553939.50	164092.42
720	553958.11	164116.84
721	553969.18	164132.28
722	553975.54	164152.85
723	553975.74	164170.37
724	553972.90	164193.52
725	553973.70	164212.13
726	553967.15	164225.57
727	553964.10	164231.17
728	553959.48	164238.51
729	553952.62	164244.84
730	553943.87	164245.20
731	553937.94	164247.65
732	553937.15	164254.81

Обозначение характерных точек границы	Координаты, м (система координат МСК-166 (зона 3)	
	X	Y
733	553939.51	164258.55
734	553949.84	164269.07
735	553951.21	164275.58
736	553951.63	164285.44
737	553953.86	164299.05
738	553955.31	164332.98
739	553962.27	164354.61
740	553974.52	164359.02
741	553983.09	164354.27
742	553991.39	164356.11
743	553994.22	164358.17
744	553998.26	164362.92
745	553999.10	164369.48
746	554002.09	164375.38
747	554000.89	164385.85
748	553997.41	164394.22
749	553998.22	164400.22
750	553998.12	164410.64
751	553994.12	164419.58
752	553987.78	164425.33
753	553971.17	164434.27
754	553964.82	164439.47
755	553965.07	164445.50
756	553968.09	164451.95
757	553972.68	164456.68
758	553979.60	164464.61
759	553989.64	164468.57
760	553996.19	164467.74
761	554002.54	164462.53
762	554006.95	164462.89
763	554013.08	164465.38
764	554017.19	164471.77
765	554015.90	164480.05
766	554014.84	164493.80
767	554016.67	164498.11
768	554018.26	164509.55
769	554015.04	164523.94
770	554009.85	164530.75
771	554010.73	164538.38

Обозначение характерных точек границы	Координаты, м (система координат МСК-166 (зона 3)	
	X	Y
772	554015.27	164542.03
773	554015.19	164553.00
774	554013.96	164562.37
775	554008.62	164565.89
776	554003.79	164568.29
777	553998.05	164562.50
778	553985.71	164555.91
779	553974.08	164553.11
780	553967.82	164560.51
781	553963.89	164571.10
782	553958.10	164576.83
783	553957.81	164582.86
784	553960.81	164588.77
785	553969.09	164590.06
786	553972.32	164588.82
787	553975.72	164591.42
788	553980.35	164609.86
789	553984.07	164619.57
790	553984.51	164629.97
791	553986.86	164633.70
792	553991.76	164632.95
793	554003.68	164629.69
794	554005.87	164629.60
795	554012.51	164630.96
796	554018.67	164633.98
797	554025.66	164643.55
798	554029.87	164652.14
799	554032.73	164667.92
800	554033.30	164681.05
801	554031.89	164686.60
802	554032.90	164710.13
803	554032.85	164721.64
804	554029.23	164726.73
805	554019.18	164735.39
806	554008.04	164744.09
807	553999.00	164750.51
808	553991.46	164753.57
809	553983.89	164756.09
810	553975.91	164761.92

Обозначение характерных точек границы	Координаты, м (система координат МСК-166 (зона 3)	
	X	Y
811	553969.91	164775.32
812	553964.43	164788.17
813	553954.04	164801.78
814	553945.44	164818.05
815	553937.14	164829.37
816	553930.50	164840.63
817	553914.54	164864.88
818	553910.50	164872.72
819	553900.40	164880.28
820	553893.43	164883.87
821	553880.60	164891.55
822	553860.80	164902.82
823	553844.24	164912.84
824	553832.48	164919.93
825	553826.17	164926.23
826	553808.88	164931.90
827	553797.61	164937.88
828	553794.68	164946.22
829	553793.29	164951.77
830	553791.60	164963.90
831	553786.91	164969.58
832	553779.46	164974.84
833	553768.66	164978.59
834	553759.33	164978.44
835	553750.56	164978.27
836	553736.04	164984.93
837	553727.28	164985.29
838	553725.90	164991.38
839	553727.11	164994.08
840	553732.84	164999.87
841	553737.93	165003.48
842	553740.52	165012.70
843	553742.87	165016.43
844	553750.32	165023.79
845	553755.91	165026.29
846	553761.83	165023.85
847	553767.44	165026.89
848	553771.20	165037.69
849	553774.72	165043.02

Обозначение характерных точек границы	Координаты, м (система координат МСК-166 (зона 3)	
	X	Y
850	553777.44	165055.52
851	553779.89	165061.44
852	553779.63	165068.03
853	553780.86	165071.27
854	553784.29	165074.41
855	553784.57	165080.98
856	553782.54	165084.90
857	553778.35	165089.47
858	553773.59	165093.51
859	553765.86	165104.81
860	553757.76	165120.49
861	553757.40	165124.91
862	553762.27	165136.21
863	553764.12	165141.06
864	553764.53	165150.91
865	553766.34	165167.28
866	553766.84	165178.78
867	553765.02	165187.63
868	553760.93	165194.38
869	553758.66	165205.44
870	553755.92	165218.17
871	553751.60	165232.60
872	553745.90	165239.99
873	553743.60	165250.50
874	553744.66	165262.51
875	553746.97	165277.75
876	553747.78	165296.92
877	553747.09	165306.26
878	553743.21	165317.94
879	553739.25	165327.98
880	553735.70	165334.73
881	553728.34	165342.16
882	553717.68	165349.19
883	553711.11	165362.09
884	553709.18	165368.20
885	553702.44	165377.26
886	553697.68	165381.29
887	553697.58	165391.71
888	553691.36	165400.21

Обозначение характерных точек границы	Координаты, м (система координат МСК-166 (зона 3)	
	X	Y
889	553681.59	165414.89
890	553676.62	165427.16
891	553672.95	165443.77
892	553671.17	165453.71
893	553671.14	165465.23
894	553675.48	165477.10
895	553677.09	165489.09
896	553674.81	165499.61
897	553675.38	165513.29
898	553677.18	165529.66
899	553681.15	165532.78
900	553684.41	165532.09
901	553688.08	165528.09
902	553695.10	165525.59
903	553702.93	165529.10
904	553706.43	165533.89
905	553708.41	165542.02
906	553709.31	165562.82
907	553712.15	165578.05
908	553714.73	165612.48
909	553719.68	165625.98
910	553712.97	165648.20
911	553700.67	165667.90
912	553685.47	165684.45
913	553676.50	165692.51
914	553670.86	165714.14
915	553666.65	165731.31
916	553663.81	165741.85
917	553661.02	165753.49
918	553667.04	165753.23
919	553672.33	165748.61
920	553681.70	165749.86
921	553684.79	165757.94
922	553685.30	165769.99
923	553681.99	165782.19
924	553677.06	165795.01
925	553661.92	165812.66
926	553652.87	165819.08
927	553637.57	165832.89

Обозначение характерных точек границы	Координаты, м (система координат МСК-166 (зона 3)	
	X	Y
928	553627.69	165845.38
929	553626.23	165849.82
930	553625.47	165857.53
931	553627.27	165873.90
932	553632.25	165887.94
933	553632.53	165907.13
934	553630.74	165916.51
935	553627.33	165926.53
936	553621.45	165955.29
937	553617.30	165973.56
938	553608.08	165976.15
939	553606.22	165983.90
940	553607.17	165993.19
941	553613.30	165995.65
942	553622.49	165992.54
943	553628.91	165988.96
944	553642.69	165990.56
945	553653.73	165992.28
946	553674.73	165996.31
947	553684.30	166001.93
948	553692.14	166005.98
949	553694.11	166013.57
950	553693.22	166031.16
951	553693.81	166044.84
952	553692.52	166065.73
953	553689.04	166074.10
954	553680.73	166084.87
955	553671.99	166098.40
956	553664.63	166105.85
957	553653.95	166112.34
958	553649.57	166112.52
959	553643.37	166108.40
960	553635.15	166108.76
961	553631.39	166110.56
962	553627.24	166115.67
963	553614.42	166123.90
964	553608.04	166128.56
965	553606.16	166135.78
966	553610.84	166142.69

Обозначение характерных точек границы	Координаты, м (система координат МСК-166 (зона 3)	
	X	Y
967	553618.11	166158.84
968	553633.16	166177.37
969	553638.56	166188.11
970	553641.72	166197.84
971	553653.87	166212.67
972	553657.12	166224.59
973	553655.54	166238.90
974	553648.58	166255.67
975	553639.56	166275.23
976	553638.55	166290.08
977	553638.93	166298.83
978	553640.21	166303.16
979	553649.51	166302.77
980	553656.51	166299.72
981	553673.54	166288.02
982	553681.78	166288.22
983	553691.25	166291.64
984	553698.53	166295.18
985	553705.45	166303.11
986	553705.50	166316.81
987	553707.86	166321.09
988	553709.97	166331.98
989	553709.21	166339.67
990	553709.19	166351.74
991	553702.67	166366.27
992	553695.53	166378.64
993	553689.34	166387.68
994	553688.82	166400.86
995	553685.40	166410.87
996	553679.00	166414.99
997	553674.30	166408.06
998	553668.25	166394.61
999	553663.38	166383.31
1000	553665.08	166371.71
1001	553662.30	166358.14
1002	553659.60	166346.19
1003	553647.67	166330.97
1004	553642.42	166328.11
1005	553634.51	166334.61

Обозначение характерных точек границы	Координаты, м (система координат МСК-166 (зона 3)	
	X	Y
1006	553620.82	166374.18
1007	553618.84	166399.89
1008	553619.99	166426.50
1009	553630.30	166451.70
1010	553628.96	166468.16
1011	553621.73	166491.03
1012	553604.18	166512.29
1013	553600.57	166523.73
1014	553606.00	166530.68
1015	553620.33	166530.06
1016	553652.69	166519.44
1017	553672.22	166520.66
1018	553691.93	166525.96
1019	553701.45	166532.73
1020	553702.46	166556.27
1021	553702.76	166587.03
1022	553695.37	166605.80
1023	553685.07	166628.81
1024	553690.58	166637.80
1025	553695.92	166642.71
1026	553697.78	166662.11
1027	553693.01	166670.51
1028	553683.76	166669.88
1029	553676.40	166689.68
1030	553673.03	166730.84
1031	553663.90	166756.87
1032	553644.35	166779.25
1033	553628.82	166775.81
1034	553623.79	166778.08
1035	553608.92	166790.00
1036	553592.28	166784.55
1037	553578.84	166782.06
1038	553589.40	166765.20
1039	553588.16	166760.12
1040	553586.43	166743.79
1041	553579.54	166726.65
1042	553585.11	166713.08
1043	553577.73	166708.27
1044	553564.96	166697.54

Обозначение характерных точек границы	Координаты, м (система координат МСК-166 (зона 3)	
	X	Y
1045	553554.46	166691.84
1046	553547.78	166703.40
1047	553533.53	166729.65
1048	553521.37	166733.25
1049	553513.87	166725.37
1050	553499.40	166722.91
1051	553460.06	166714.35
1052	553432.96	166704.23
1053	553410.18	166699.05
1054	553402.52	166711.68
1055	553405.14	166724.91
1056	553415.10	166741.91
1057	553432.84	166772.94
1058	553444.84	166789.86
1059	553448.75	166809.18
1060	553447.32	166823.60
1061	553449.44	166849.14
1062	553458.24	166863.12
1063	553472.87	166893.25
1064	553479.04	166917.60
1065	553493.49	166943.64
1066	553505.45	166959.54
1067	553516.02	166990.88
1068	553512.55	167005.38
1069	553517.47	167024.65
1070	553529.35	167038.50
1071	553535.08	167052.61
1072	553528.44	167065.20
1073	553518.30	167067.68
1074	553499.70	167064.38
1075	553471.36	167049.18
1076	553454.54	167039.66
1077	553436.39	167023.00
1078	553425.98	167019.35
1079	553396.92	167011.37
1080	553368.28	166989.01
1081	553349.19	166974.45
1082	553339.09	166977.96
1083	553328.09	166984.58

Обозначение характерных точек границы	Координаты, м (система координат МСК-166 (зона 3)	
	X	Y
1084	553328.58	166995.84
1085	553335.87	167022.19
1086	553339.77	167041.51
1087	553334.59	167064.29
1088	553335.65	167088.86
1089	553341.07	167095.80
1090	553341.73	167111.16
1091	553342.25	167123.44
1092	553346.00	167138.66
1093	553347.04	167163.23
1094	553343.68	167204.39
1095	553355.15	167232.60
1096	553366.00	167246.50
1097	553377.02	167264.49
1098	553379.00	167310.55
1099	553373.55	167350.77
1100	553366.52	167354.15
1101	553348.68	167344.66
1102	553342.01	167332.64
1103	553332.58	167327.92
1104	553307.48	167316.69
1105	553297.74	167304.80
1106	553289.33	167300.04
1107	553283.29	167302.35
1108	553279.59	167311.74
1109	553268.76	167322.46
1110	553254.83	167332.28
1111	553239.43	167331.93
1112	553216.91	167332.89
1113	553207.35	167325.09
1114	553207.00	167316.90
1115	553208.74	167309.65
1116	553212.89	167286.90
1117	553209.61	167281.93
1118	553197.53	167287.56
1119	553182.49	167295.39
1120	553170.56	167304.11
1121	553157.69	167314.92
1122	553145.41	167315.44

Обозначение характерных точек границы	Координаты, м (система координат МСК-166 (зона 3)	
	X	Y
1123	553137.80	167305.52
1124	553122.90	167292.82
1125	553101.14	167287.61
1126	553087.26	167274.87
1127	553065.56	167247.09
1128	553054.08	167242.45
1129	553047.05	167245.83
1130	553038.19	167254.42
1131	553029.64	167270.17
1132	553022.46	167294.06
1133	553028.55	167316.36
1134	553035.77	167365.27
1135	553035.13	167398.11
1136	553030.41	167407.55
1137	553023.50	167413.99
1138	553019.89	167425.42
1139	553027.54	167436.38
1140	553033.45	167454.59
1141	553031.85	167464.91
1142	553026.40	167481.55
1143	553020.31	167506.41
1144	553015.74	167519.95
1145	553000.43	167521.63
1146	552987.01	167519.13
1147	552980.55	167512.22
1148	552965.87	167504.66
1149	552948.60	167508.48
1150	552932.79	167522.49
1151	552928.17	167533.96
1152	552930.01	167553.37
1153	552924.49	167567.96
1154	552914.43	167572.51
1155	552903.97	167567.82
1156	552900.42	167556.70
1157	552879.65	167550.40
1158	552870.34	167548.75
1159	552843.68	167548.87
1160	552821.04	167546.77
1161	552812.84	167547.12

Обозначение характерных точек границы	Координаты, м (система координат МСК-166 (зона 3)	
	X	Y
1162	552807.37	167539.15
1163	552807.91	167527.84
1164	552813.26	167509.16
1165	552815.37	167486.51
1166	552818.76	167469.95
1167	552816.23	167458.77
1168	552805.82	167455.12
1169	552791.71	167460.86
1170	552778.80	167470.64
1171	552758.47	167474.59
1172	552741.60	167464.04
1173	552725.82	167430.86
1174	552709.50	167409.01
1175	552705.77	167393.79
1176	552712.27	167378.13
1177	552718.02	167368.65
1178	552726.88	167360.07
1179	552729.55	167350.72
1180	552728.09	167340.54
1181	552729.48	167325.08
1182	552736.37	167318.64
1183	552755.35	167306.55
1184	552758.66	167287.95
1185	552744.42	167267.01
1186	552725.38	167253.48
1187	552712.07	167254.06
1188	552703.61	167271.85
1189	552704.44	167291.30
1190	552691.85	167308.25
1191	552675.73	167315.09
1192	552637.41	167306.48
1193	552632.44	167286.19
1194	552631.11	167279.06
1195	552618.48	167271.40
1196	552618.80	167254.98
1197	552638.43	167234.66
1198	552650.58	167231.07
1199	552667.63	167222.13
1200	552676.32	167209.45

Обозначение характерных точек границы	Координаты, м (система координат МСК-166 (зона 3)	
	X	Y
1201	552676.46	167188.93
1202	552670.88	167154.30
1203	552660.84	167111.66
1204	552648.55	167087.58
1205	552630.34	167069.89
1206	552625.10	167043.46
1207	552617.58	167035.58
1208	552612.51	167036.83
1209	552598.66	167048.70
1210	552588.95	167061.42
1211	552571.77	167067.29
1212	552566.17	167056.25
1213	552571.74	167042.68
1214	552575.27	167029.20
1215	552574.26	167005.65
1216	552573.03	166976.99
1217	552567.20	166960.84
1218	552553.59	166954.24
1219	552537.75	166943.64
1220	552528.95	166929.66
1221	552512.50	166904.73
1222	552504.09	166899.97
1223	552497.01	166902.32
1224	552490.03	166906.72
1225	552479.11	166915.39
1226	552461.39	166932.56
1227	552442.21	166939.54
1228	552429.79	166937.00
1229	552414.01	166927.42
1230	552390.34	166901.77
1231	552386.61	166886.54
1232	552391.04	166860.30
1233	552394.02	166844.19
1234	552388.20	166828.03
1235	552374.73	166824.51
1236	552362.48	166826.06
1237	552340.97	166850.57
1238	552324.99	166860.48
1239	552306.70	166864.34

Обозначение характерных точек границы	Координаты, м (система координат МСК-166 (зона 3)	
	X	Y
1240	552292.10	166858.82
1241	552275.21	166847.24
1242	552266.03	166825.07
1243	552257.02	166805.97
1244	552237.85	166789.36
1245	552215.83	166778.00
1246	552192.21	166770.98
1247	552169.48	166771.94
1248	552146.98	166758.64
1249	552132.93	166758.83
1250	552122.01	166767.37
1251	552120.12	166784.49
1252	552118.41	166793.05
1253	552115.80	166802.04
1254	552114.72	166811.13
1255	552114.99	166816.62
1256	552114.72	166826.16
1257	552114.45	166834.26
1258	552114.09	166840.83
1259	552110.21	166849.03
1260	552101.67	166856.76
1261	552097.53	166857.83
1262	552092.85	166857.57
1263	552083.22	166854.60
1264	552071.88	166852.80
1265	552037.32	166840.46
1266	552028.32	166836.69
1267	552016.44	166831.47
1268	552010.68	166830.03
1269	552004.74	166829.40
1270	551989.25	166830.30
1271	551981.79	166832.11
1272	551972.97	166833.72
1273	551960.37	166837.05
1274	551949.57	166840.65
1275	551939.75	166847.85
1276	551929.05	166855.77
1277	551920.32	166863.51
1278	551912.94	166869.71

Обозначение характерных точек границы	Координаты, м (система координат МСК-166 (зона 3)	
	X	Y
1279	551910.42	166873.68
1280	551909.88	166876.20
1281	551910.06	166880.43
1282	551910.96	166882.05
1283	551914.65	166885.12
1284	551917.89	166885.83
1285	551921.67	166885.65
1286	551925.09	166885.74
1287	551929.05	166885.74
1288	551934.00	166886.82
1289	551936.97	166887.54
1290	551944.35	166890.60
1291	551949.30	166892.76
1292	551954.25	166895.46
1293	551957.94	166898.43
1294	551959.92	166903.91
1295	551959.38	166911.57
1296	551953.26	166921.29
1297	551945.97	166933.71
1298	551941.20	166945.32
1299	551937.15	166955.22
1300	551935.26	166969.89
1301	551935.35	166991.85
1302	551935.62	167003.73
1303	551937.42	167016.68
1304	551940.29	167022.99
1305	551943.81	167027.85
1306	551948.94	167032.53
1307	551953.89	167035.23
1308	551958.84	167036.95
1309	551964.96	167036.31
1310	551969.10	167034.60
1311	551973.24	167032.36
1312	551975.76	167031.53
1313	551978.28	167031.45
1314	551980.80	167031.36
1315	551984.58	167031.00
1316	551989.25	167035.41
1317	552001.41	167048.64

Обозначение характерных точек границы	Координаты, м (система координат МСК-166 (зона 3)	
	X	Y
1318	552012.40	167063.67
1319	552021.39	167069.61
1320	552029.13	167083.02
1321	552032.54	167087.97
1322	552035.24	167092.29
1323	552040.03	167100.75
1324	552044.70	167106.86
1325	552047.13	167108.85
1326	552050.28	167112.54
1327	552053.35	167114.52
1328	552056.67	167114.61
1329	552059.19	167114.52
1330	552061.71	167112.90
1331	552064.23	167111.72
1332	552067.47	167108.85
1333	552070.89	167121.00
1334	552075.03	167122.53
1335	552078.63	167122.35
1336	552083.41	167121.45
1337	552086.01	167121.99
1338	552088.36	167122.53
1339	552092.76	167127.66
1340	552099.78	167132.25
1341	552103.29	167135.22
1342	552109.77	167138.72
1343	552123.90	167147.45
1344	552131.19	167156.01
1345	552136.32	167161.49
1346	552159.18	167186.47
1347	552177.26	167215.80
1348	552194.44	167265.52
1349	552205.95	167286.27
1350	552215.55	167303.58
1351	552216.76	167331.85
1352	552219.95	167344.10
1353	552234.96	167363.83
1354	552243.14	167368.77
1355	552260.08	167371.60
1356	552277.52	167365.53

Обозначение характерных точек границы	Координаты, м (система координат МСК-166 (зона 3)	
	X	Y
1357	552297.28	167351.40
1358	552329.22	167332.33
1359	552357.88	167319.59
1360	552417.78	167312.59
1361	552458.67	167316.15
1362	552487.39	167325.54
1363	552528.34	167351.23
1364	552558.67	167377.37
1365	552585.70	167408.98
1366	552600.90	167433.10
1367	552613.79	167465.31
1368	552629.60	167503.58
1369	552630.21	167535.06
1370	552609.15	167584.14
1371	552547.69	167637.24
1372	552526.89	167668.23
1373	552522.42	167687.90
1374	552520.65	167708.34
1375	552511.03	167731.77
1376	552504.60	167747.09
1377	552514.70	167755.51
1378	552543.02	167755.17
1379	552570.41	167754.01
1380	552585.48	167733.89
1381	552605.86	167713.53
1382	552622.30	167704.86
1383	552638.98	167701.49
1384	552640.90	167704.94
1385	552629.05	167738.21
1386	552614.28	167765.40
1387	552593.63	167799.93
1388	552568.76	167818.70
1389	552559.19	167822.65
1390	552547.70	167823.15
1391	552530.88	167822.99
1392	552523.12	167827.74
1393	552526.22	167838.22
1394	552535.47	167847.58
1395	552544.88	167860.45

Обозначение характерных точек границы	Координаты, м (система координат МСК-166 (зона 3)	
	X	Y
1396	552549.17	167877.97
1397	552565.65	167890.55
1398	552584.31	167912.75
1399	552601.20	167935.06
1400	552607.07	167948.08
1401	552601.92	167951.85
1402	552588.44	167947.10
1403	552574.69	167936.19
1404	552557.99	167918.32
1405	552549.77	167912.47
1406	552520.92	167900.43
1407	552503.51	167887.02
1408	552493.88	167889.20
1409	552489.34	167907.10
1410	552490.40	167931.84
1411	552481.89	167960.54
1412	552475.27	167991.81
1413	552462.15	168016.27
1414	552453.64	168044.97
1415	552448.75	168075.28
1416	552442.51	168095.02
1417	552446.92	168115.20
1418	552460.78	168128.77
1419	552472.07	168144.23
1420	552485.88	168177.27
1421	552499.62	168208.55
1422	552514.74	168230.90
1423	552520.00	168250.17
1424	552533.24	168269.97
1425	552558.63	168283.92
1426	552567.88	168293.26
1427	552578.98	168304.29
1428	552584.96	168319.97
1429	552615.49	168350.53
1430	552635.54	168363.85
1431	552622.85	168377.66
1432	552610.48	168378.19
1433	552594.56	168378.88
1434	552581.47	168382.98

Обозначение характерных точек границы	Координаты, м (система координат МСК-166 (зона 3)	
	X	Y
1435	552571.62	168401.11
1436	552568.15	168423.39
1437	552573.17	168457.70
1438	552582.33	168485.64
1439	552593.31	168514.38
1440	552609.90	168529.61
1441	552618.30	168539.87
1442	552613.95	168562.19
1443	552612.02	168579.09
1444	552615.77	168604.60
1445	552626.89	168636.88
1446	552648.90	168654.53
1447	552654.62	168664.02
1448	552658.34	168668.29
1449	552670.87	168671.29
1450	552682.09	168664.61
1451	552702.95	168655.75
1452	552718.78	168653.30
1453	552734.69	168652.62
1454	552748.17	168657.36
1455	552751.97	168663.38
1456	552759.16	168665.73
1457	552775.10	168665.93
1458	552787.47	168665.40
1459	552801.61	168664.79
1460	552853.47	168676.73
1461	552891.30	168691.93
1462	552910.18	168698.20
1463	552923.99	168710.89
1464	552918.99	168718.19
1465	552902.31	168721.56
1466	552879.45	168725.20
1467	552849.53	168729.14
1468	552834.88	168738.62
1469	552812.45	168731.61
1470	552783.21	168731.10
1471	552760.12	168729.43
1472	552743.25	168728.38
1473	552735.83	168741.10

Обозначение характерных точек границы	Координаты, м (система координат МСК-166 (зона 3)	
	X	Y
1474	552737.51	168759.62
1475	552738.60	168764.00
1476	552734.51	168772.14
1477	552711.95	168782.85
1478	552692.16	168796.08
1479	552681.67	168799.20
1480	552672.74	168818.17
1481	552667.96	168851.13
1482	552665.63	168899.93
1483	552667.56	168944.99
1484	552671.45	168994.40
1485	552674.59	169026.14
1486	552685.58	169076.13
1487	552699.90	169100.30
1488	552695.82	169128.81
1489	552699.98	169164.04
1490	552715.17	169208.54
1491	552712.16	169241.42
1492	552701.06	169292.36
1493	552698.51	169335.85
1494	552697.22	169388.13
1495	552693.18	169438.77
1496	552693.94	169456.45
1497	552683.46	169463.25
1498	552666.85	169464.69
1499	552647.46	169446.05
1500	552607.92	169391.08
1501	552576.76	169325.14
1502	552552.09	169266.00
1503	552535.21	169223.34
1504	552518.86	169193.06
1505	552510.76	169169.50
1506	552489.77	169134.11
1507	552474.92	169117.92
1508	552462.96	169107.80
1509	552454.24	169110.84
1510	552443.60	169110.41
1511	552442.05	169136.14
1512	552444.11	169163.51

Обозначение характерных точек границы	Координаты, м (система координат МСК-166 (зона 3)	
	X	Y
1513	552437.71	169200.09
1514	552423.11	169210.45
1515	552405.00	169221.85
1516	552388.55	169230.52
1517	552370.30	169238.40
1518	552355.58	169246.10
1519	552349.09	169259.66
1520	552352.30	169272.80
1521	552368.12	169290.71
1522	551499.39	171605.97
1523	539845.29	168331.22
1524	540132.66	167238.89
1525	540397.53	166230.99
1526	540638.10	165209.76
1527	540787.50	164634.93
1528	541020.69	163681.20
1529	541285.71	162613.95
1530	541394.46	162175.86
1531	541416.02	162068.66
1532	541419.31	162052.27
1533	541533.80	161481.32
1534	541537.02	161465.44
1535	541598.21	161163.27
1536	541803.15	160153.65
1537	542003.94	159145.37
1538	542211.93	158135.57
1539	542307.78	157733.19
1540	542718.27	157715.55
1541	543075.66	157693.22
1542	544067.64	157651.65
1543	545069.43	157604.58
1544	546065.82	157568.76
1545	546925.76	157531.85
1546	547023.65	156925.14
1547	547117.99	156234.18
1548	547195.41	155838.87
1549	546953.23	155808.62
1550	546938.02	155809.66
1551	546938.65	155798.38

Обозначение характерных точек границы	Координаты, м (система координат МСК-166 (зона 3)	
	X	Y
1552	546941.18	155763.45
1553	546942.15	155750.03
1554	546945.85	155749.82
1555	546966.74	155748.40
1556	546971.38	155744.82
1557	547010.52	155742.25
1558	547093.66	155742.07
1559	547120.37	155745.48
1560	547126.79	155749.58
1561	547132.38	155750.34
1562	547181.61	155757.84
1563	547198.98	155762.18
1564	547200.08	155762.49
1565	547206.70	155644.69
1566	547231.41	155402.11
1567	547265.79	154915.20
1568	547288.47	154625.94
1569	547277.84	154076.94
1570	547273.94	153605.25
1571	547268.17	153184.88
1572	547261.47	152111.25
1573	547263.63	151086.24
1574	547161.21	150938.46
1575	547045.39	150709.14
1576	546994.71	150602.40
1577	546958.08	150494.94
1578	546909.74	150414.66
1579	546808.42	150259.88
1580	546724.82	150090.87
1581	546668.73	149980.77
1582	546613.47	149860.17
1583	546540.84	149705.01
1584	546536.88	149691.57
1585	546528.24	149662.71
1586	546492.88	149543.10
1587	546453.09	149458.67
1588	546385.05	149316.48
1589	546351.20	149203.90
1590	546313.14	149108.48

Обозначение характерных точек границы	Координаты, м (система координат МСК-166 (зона 3)	
	X	Y
1591	546274.62	149002.91
1592	546255.46	148928.85
1593	546195.51	148818.15
1594	546145.02	148736.25
1595	546137.99	148690.62
1596	546127.56	148491.90
1597	546081.66	147961.35
1598	546022.00	147455.64
1599	546000.57	146955.06
1600	545968.80	146590.20
1601	545948.90	146336.76
1602	545936.85	146101.05
1603	545955.30	145973.25
1604	545968.98	145799.55
1605	546011.64	145580.48
1606	546018.84	145496.06
1607	546019.75	145234.71
1608	546001.56	144344.97
1609	545994.09	143960.93
1610	545972.31	142962.93
1611	545969.52	142388.73
1612	545965.56	141966.54
1613	545950.25	141496.84
1614	545929.92	140973.30
1615	545906.42	140124.69
1616	545906.42	140124.69
1617	546131.34	140161.95
1618	546307.74	140191.47
1619	546426.55	140154.31
1620	546770.48	140195.29
1621	546829.44	140251.07
1622	546887.12	140259.92
1623	546977.50	140273.13
1624	547209.36	140306.94
1625	547718.26	140374.22
1626	548076.73	140425.43
1627	548156.33	140437.87
1628	548289.40	140448.07
1629	548301.00	140422.21

Обозначение характерных точек границы	Координаты, м (система координат МСК-166 (зона 3)	
	X	Y
1630	548475.99	140451.05
1631	548636.77	140477.57
1632	548781.16	140501.35
1633	548780.61	140503.79
1634	548953.31	140532.72
1635	549130.86	140560.56
1636	549342.81	140580.63
1637	550103.76	140681.97
1638	550194.70	140690.40
1639	550270.44	140696.64
1640	550274.48	140697.00
1641	550346.31	140703.30
1642	550349.66	140703.59
1643	550364.94	140704.92
1644	550414.17	140711.49
1645	550414.70	140711.56
1646	550480.77	140720.40
1647	550485.07	140720.98
1648	550546.46	140729.22
1649	550548.39	140729.48
1650	550601.35	140736.57
1651	550608.57	140737.54
1652	550667.41	140745.42
1653	550675.33	140746.48
1654	550749.51	140756.49
1655	551354.58	140842.53
1656	551621.89	140885.21
1657	551754.72	140906.52
1658	552093.62	140956.15
1659	552101.14	140957.68
1660	552206.78	140972.76
1661	552309.86	140987.91
1662	552377.07	140997.78
1663	552408.43	141001.84
1664	552505.53	141014.43
1665	552593.84	141025.88
1666	552606.21	141027.48
1667	552686.09	141037.88
1668	552779.37	141053.87

Обозначение характерных точек границы	Координаты, м (система координат МСК-166 (зона 3)	
	X	Y
1669	552860.97	141067.85
1670	552947.44	141082.66
1671	552989.87	141090.96
1672	553034.14	141097.52
1673	553051.35	141100.47
1674	553116.22	141111.67
1675	553197.85	141125.76
1676	553279.61	141139.88
1677	553361.41	141153.89
1678	553441.82	141166.38
1679	553515.62	141177.86
1680	553524.39	141179.22
1681	553589.87	141189.24
1682	553663.26	141200.47
1683	553740.59	141212.29
1684	553814.70	141223.63
1685	553889.31	141235.05
1686	553962.12	141246.20
1687	554007.33	141253.11
1688	554034.05	141257.85
1689	554105.48	141270.52
1690	554175.90	141283.01
1691	554246.67	141295.56
1692	554314.71	141307.62
1693	554348.34	141313.59
1694	554384.00	141319.59
1695	554455.58	141331.64
1696	554518.35	141342.21
1697	554638.50	141362.37
1698	555150.17	141448.40
1699	555350.82	141482.14
1700	555391.62	141489.00
1701	555564.45	141522.29
1702	555588.45	141521.50
1703	555778.98	141515.28
1704	555877.33	141509.06
1705	556216.29	141487.47
1706	556388.01	141478.11
1707	556523.64	141467.31

Обозначение характерных точек границы	Координаты, м (система координат МСК-166 (зона 3)	
	X	Y
1708	558520.74	141338.43
1709	558949.77	141310.08
1710	559176.30	141222.41
1711	559566.18	141073.56
1712	559648.16	141035.32
1713	559859.18	140937.89
1714	559969.47	140885.01
1715	561236.04	140292.36
1716	562126.68	139873.68
1717	562539.78	139678.83
1718	562784.76	139557.23
1719	562943.60	139482.45
1720	563108.13	139375.17
1721	563191.20	139280.67
1722	563298.66	139123.89
1723	563405.22	138952.26
1724	563505.66	138795.75
1725	563620.90	138591.66
1726	563800.48	138197.39
1727	563970.24	138031.20
1728	564155.18	137723.14
1729	564162.30	137631.59
1730	564213.78	137594.34
1731	564297.57	137590.74
1732	564343.65	137611.87
1733	564428.79	137639.25
1734	564470.73	137637.45
1735	564463.53	137469.60
1736	564458.77	137356.74
1737	564450.12	137250.09
1	564445.75	137178.24

Площадь муниципального образования 46680,98 га.

Приложение 24 к Закону края
от 9 декабря 2022 г. № 4-1357

Приложение 24 к Закону края
от 18 февраля 2005 г. № 13-3001

Графическое отображение местоположения границ муниципального образования Чулымский сельсовет

Раздел I. Обзорная схема местоположения границ муниципального образования

Описание смежеств:

1 – 456	Балахтинский район
456 – 466	Комский сельсовет
466 – 1	Легостаевский сельсовет

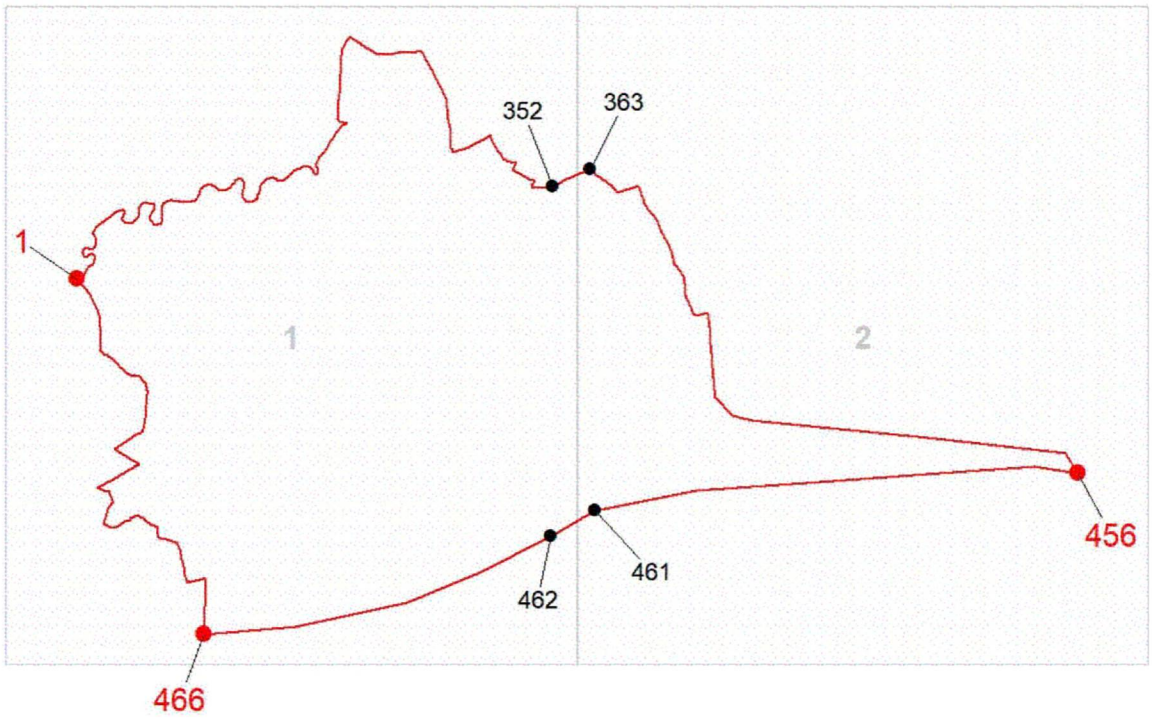

Масштаб 1:350000

Используемые условные знаки и обозначения:

- Граница муниципального образования
- 1 — Узловая точка границы муниципального образования и её номер
- 363 — Поворотная точка границы муниципального образования и её номер
- 1 — Номер выносного листа обзорной схемы местоположения границ муниципального образования

К приложению 24

Раздел II. Выносные листы обзорной схемы местоположения границ муниципального образования

Выносной лист № 1 (граница муниципального образования от точки 1 до точки 352, от точки 462 до точки 1)

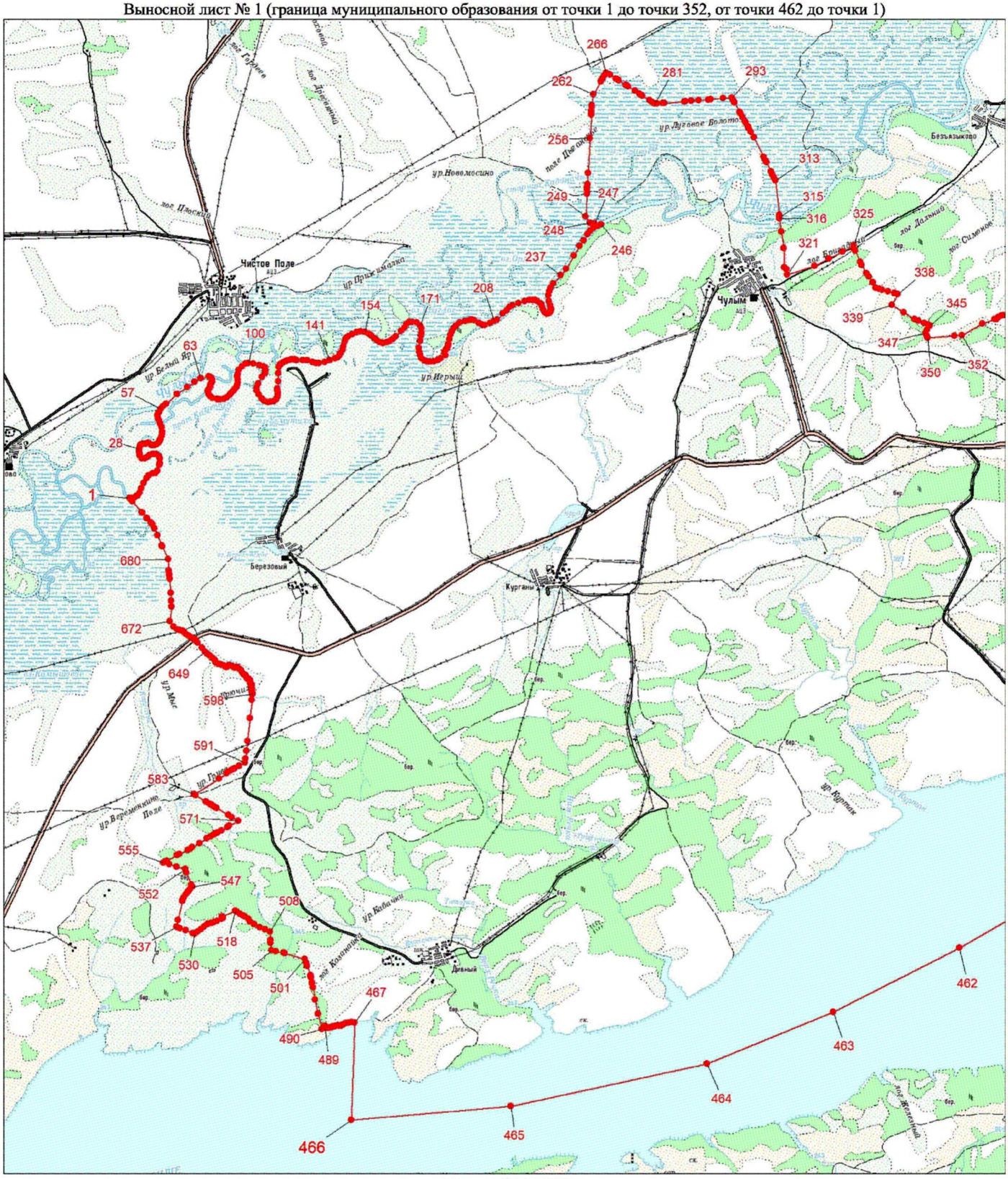

Масштаб 1:25000

Условные обозначения:

Граница муниципального образования

Характерная точка границы муниципального образования

1 Надписи номеров характерных точек границы муниципального образования

К приложению 24

Выносной лист № 2 (граница муниципального образования от точки 363 до точки 461)

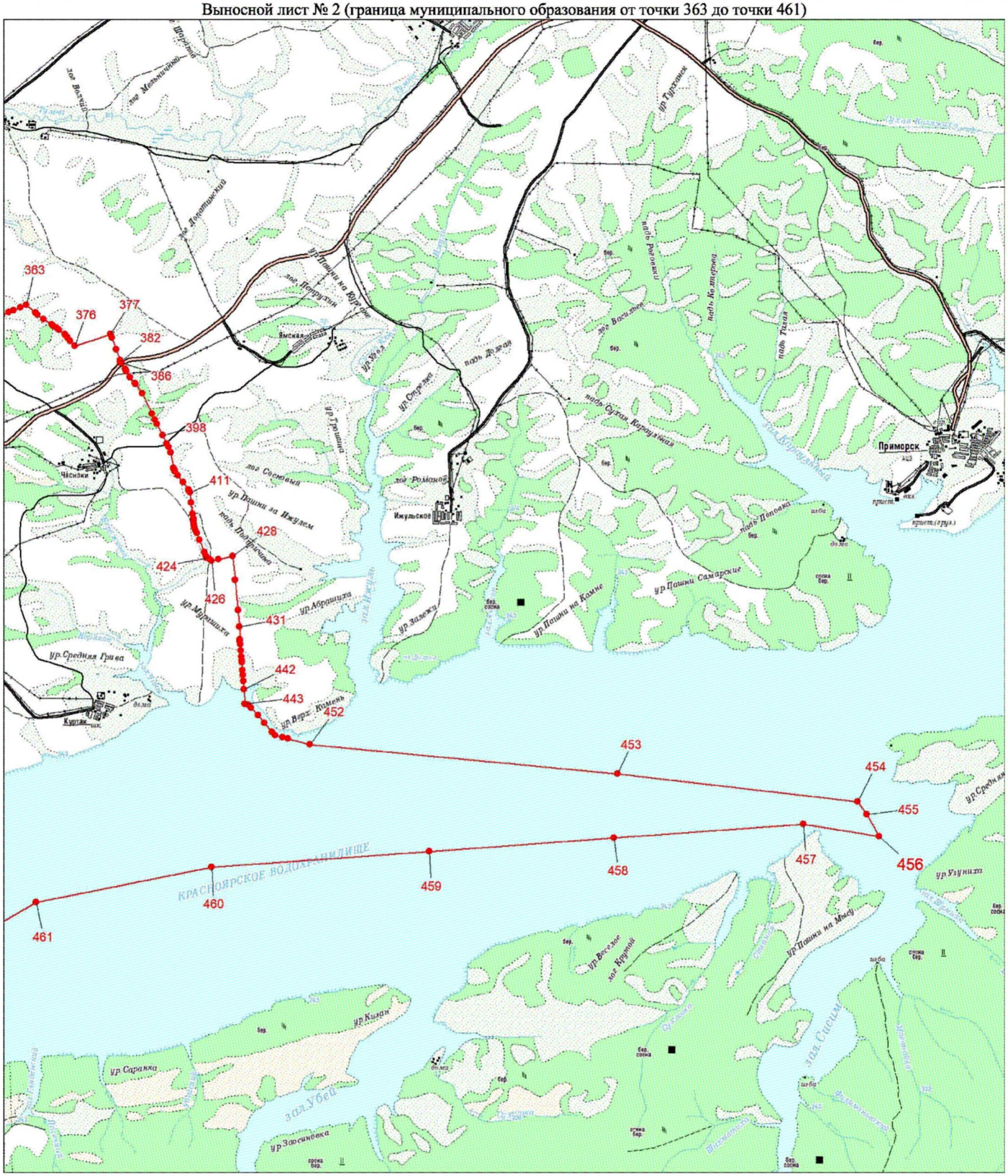

Масштаб 1:25000

Условные обозначения:

	Граница муниципального образования
•	Характерная точка границы муниципального образования
1	Надписи номеров характерных точек границы муниципального образования

Приложение 22 к Закону края
от 9 декабря 2022 г. № 4-1357

Приложение 22 к Закону края
от 18 февраля 2005 г. № 13-3001

Координаты характерных точек границ муниципального образования Чулымский сельсовет

Обозначение характерных точек границы	Координаты, м (система координат МСК-166 (зона 3)	
	X	Y
1	579442.71	180483.72
2	579434.53	180554.27
3	579463.24	180636.97
4	579500.49	180685.29
5	579513.81	180702.56
6	579579.94	180749.81
7	579688.75	180794.00
8	579824.81	180855.91
9	579956.38	180931.77
10	580024.06	180985.23
11	580067.24	181082.41
12	580085.42	181154.41
13	580145.62	181210.65
14	580298.33	181257.81
15	580338.20	181270.04
16	580460.32	181273.56
17	580534.65	181247.91
18	580581.90	181178.08
19	580584.25	181134.34
20	580586.76	181082.59
21	580559.58	181007.37
22	580491.01	180933.84
23	580462.48	180883.63
24	580470.48	180808.13
25	580541.22	180756.29
26	580591.61	180747.83
27	580641.20	180743.42
28	580706.71	180742.43
29	580760.16	180750.26
30	580811.90	180766.46

Обозначение характерных точек границы	Координаты, м (система координат МСК-166 (зона 3)	
	X	Y
31	580835.58	180785.99
32	580850.24	180824.32
33	580849.79	180865.80
34	580847.63	180902.52
35	580862.13	180937.17
36	580871.93	180965.33
37	580856.45	180994.76
38	580814.34	181054.60
39	580804.44	181089.61
40	580807.95	181131.91
41	580829.37	181187.26
42	580858.07	181227.30
43	580879.85	181246.83
44	580908.11	181256.82
45	580940.14	181275.17
46	580977.94	181295.33
47	581049.40	181318.82
48	581109.60	181335.90
49	581160.17	181334.20
50	581276.88	181317.56
51	581371.92	181283.27
52	581462.17	181249.07
53	581517.89	181222.81
54	581578.62	181212.54
55	581622.81	181227.03
56	581660.70	181249.98
57	581744.65	181304.25
58	581814.67	181353.38
59	581891.52	181444.08
60	582142.14	181716.57
61	582325.99	181984.56
62	582458.45	182169.40
63	582546.00	182327.96
64	582553.93	182342.09
65	582595.87	182538.27
66	582593.89	182584.16
67	582554.74	182625.02
68	582515.06	182632.85
69	582466.73	182633.66

Обозначение характерных точек границы	Координаты, м (система координат МСК-166 (зона 3)	
	X	Y
70	582436.67	182625.56
71	582402.12	182596.13
72	582369.18	182585.15
73	582316.45	182577.41
74	582277.66	182556.53
75	582241.66	182532.78
76	582216.29	182518.83
77	582176.87	182533.86
78	582125.94	182549.07
79	582084.81	182585.79
80	582044.59	182638.42
81	582010.57	182753.97
82	582002.74	182770.71
83	582004.01	182842.34
84	582016.96	182935.31
85	582051.16	183017.92
86	582123.50	183086.84
87	582166.88	183127.70
88	582204.41	183166.85
89	582229.70	183194.38
90	582265.25	183222.10
91	582324.28	183262.68
92	582375.85	183284.74
93	582440.09	183298.05
94	582521.17	183296.60
95	582596.31	183286.73
96	582652.38	183287.97
97	582764.50	183320.82
98	582856.11	183403.33
99	582925.59	183499.35
100	582941.25	183570.18
101	582937.92	183698.23
102	582890.50	183853.20
103	582861.15	183962.26
104	582823.81	184000.24
105	582755.50	184019.42
106	582676.67	184000.24
107	582584.61	183935.27
108	582411.48	183829.89

Обозначение характерных точек границы	Координаты, м (система координат МСК-166 (зона 3)	
	X	Y
109	582305.28	183789.31
110	582231.05	183787.41
111	582132.87	183845.64
112	582027.49	183910.35
113	581971.42	183981.61
114	581931.83	184083.57
115	581937.05	184147.28
116	581956.13	184238.26
117	581998.33	184294.86
118	582050.17	184326.99
119	582120.00	184337.34
120	582188.21	184334.64
121	582251.56	184323.12
122	582279.01	184327.44
123	582468.98	184348.95
124	582681.62	184352.29
125	582845.77	184365.24
126	582890.49	184401.50
127	582919.19	184404.83
128	582961.40	184480.60
129	582999.82	184557.45
130	583017.11	184609.65
131	583050.58	184686.86
132	583051.93	184766.50
133	583039.42	184802.76
134	583020.97	184823.91
135	583018.37	184987.15
136	583014.50	185102.62
137	582968.60	185235.08
138	582941.43	185332.72
139	582944.57	185407.77
140	582969.23	185555.90
141	583022.25	185683.77
142	583065.34	185824.25
143	583101.35	185898.75
144	583142.01	185938.34
145	583209.42	185980.19
146	583306.25	186029.60
147	583373.10	186041.93

Обозначение характерных точек границы	Координаты, м (система координат МСК-166 (зона 3)	
	X	Y
148	583498.91	186071.98
149	583579.46	186108.16
150	583639.11	186163.68
151	583691.67	186267.54
152	583744.49	186384.88
153	583764.93	186483.96
154	583753.67	186599.60
155	583710.12	186694.45
156	583671.25	186756.89
157	583587.56	186838.97
158	583540.67	186898.81
159	583496.75	186977.55
160	583471.73	187063.94
161	583486.95	187168.42
162	583515.02	187251.30
163	583564.33	187325.63
164	583637.69	187399.60
165	583781.48	187539.63
166	583857.62	187621.52
167	583959.31	187679.73
168	584006.64	187753.34
169	584016.09	187836.51
170	583999.44	187946.93
171	583921.15	188034.21
172	583849.78	188070.48
173	583732.61	188075.15
174	583652.35	188057.70
175	583513.31	188030.53
176	583334.05	187993.26
177	583238.39	188010.98
178	583159.02	188036.64
179	583076.95	188072.90
180	583006.48	188152.00
181	582978.59	188227.70
182	582977.25	188303.01
183	582981.47	188386.25
184	583017.92	188487.67
185	583067.32	188564.80
186	583147.32	188691.14

Обозначение характерных точек границы	Координаты, м (система координат МСК-166 (зона 3)	
	X	Y
187	583218.06	188673.32
188	583244.51	188677.18
189	583300.68	188701.48
190	583345.39	188744.41
191	583397.58	188759.70
192	583444.74	188775.28
193	583570.27	188802.45
194	583686.63	188820.09
195	583774.82	188853.93
196	583849.78	188903.33
197	583927.08	188977.84
198	583999.97	189066.21
199	584039.93	189208.75
200	584064.23	189306.75
201	584078.08	189363.81
202	584061.17	189437.32
203	583990.79	189554.60
204	583981.34	189569.07
205	583942.47	189629.28
206	583937.34	189713.59
207	583985.66	189845.61
208	584040.82	189950.89
209	584080.06	190025.95
210	584238.09	190186.49
211	584320.26	190278.73
212	584404.84	190364.77
213	584447.22	190432.71
214	584511.29	190587.41
215	584562.14	190747.85
216	584582.93	190865.65
217	584589.67	190940.78
218	584583.20	191021.50
219	584554.75	191075.68
220	584510.75	191146.33
221	584463.60	191187.45
222	584421.22	191201.58
223	584336.35	191227.22
224	584259.86	191268.88
225	584228.90	191323.15

Обозначение характерных точек границы	Координаты, м (система координат МСК-166 (зона 3)	
	X	Y
226	584237.46	191355.28
227	584251.59	191400.64
228	584292.08	191426.82
229	584337.53	191436.80
230	584398.81	191433.03
231	584446.50	191418.90
232	584560.08	191372.38
233	584711.70	191363.37
234	584806.82	191385.61
235	584906.44	191421.43
236	585016.67	191485.85
237	585237.87	191680.95
238	585399.41	191815.85
239	585744.97	192028.14
240	585988.66	192179.58
241	586134.62	192276.14
242	586301.10	192380.71
243	586389.92	192459.70
244	586453.27	192532.34
245	586501.60	192635.65
246	586552.62	192741.39
247	586573.51	192558.98
248	586586.28	192445.95
249	586750.95	192327.96
250	587345.25	192363.17
251	587439.11	192368.66
252	587470.61	192370.54
253	587525.05	192373.78
254	587595.87	192378.01
255	587885.37	192395.11
256	588788.96	192439.29
257	589397.21	192480.69
258	589437.69	192483.47
259	589497.98	192487.52
260	589605.26	192494.82
261	589653.94	192498.24
262	589938.25	192536.86
263	590263.93	192727.29
264	590335.79	192770.19

Обозначение характерных точек границы	Координаты, м (система координат МСК-166 (зона 3)	
	X	Y
265	590414.35	192816.08
266	590494.53	192862.87
267	590436.39	192961.69
268	590340.38	193122.31
269	590305.55	193176.04
270	590294.12	193193.85
271	590176.96	193375.93
272	590162.13	193398.92
273	590160.50	193401.45
274	590142.87	193428.81
275	590020.92	193617.89
276	589947.03	193729.76
277	589923.26	193765.76
278	589897.98	193804.02
279	589776.30	193988.15
280	589719.50	194074.11
281	589689.54	194119.47
282	589691.60	194145.84
283	589694.12	194179.22
284	589706.19	194334.03
285	589709.25	194373.90
286	589749.83	194895.63
287	589751.10	194920.83
288	589762.61	195071.75
289	589777.73	195270.12
290	589797.00	195523.47
291	589802.03	195588.00
292	589826.87	195898.14
293	589844.89	196127.62
294	589789.01	196158.48
295	589736.27	196187.55
296	589722.72	196194.93
297	589476.32	196331.22
298	589427.64	196358.12
299	589338.98	196407.09
300	589231.52	196468.29
301	589197.96	196487.37
302	589095.62	196545.69
303	589057.39	196567.42

Обозначение характерных точек границы	Координаты, м (система координат МСК-166 (зона 3)	
	X	Y
304	588954.32	196626.14
305	588821.81	196701.30
306	588312.91	196955.42
307	588207.71	197007.62
308	588171.63	197025.62
309	587931.35	197144.77
310	587848.12	197186.35
311	587775.85	197222.25
312	587769.28	197225.59
313	587696.04	197262.02
314	586798.65	197357.32
315	586742.95	197365.32
316	586704.07	197363.69
317	586369.06	197411.23
318	585929.92	197471.22
319	585430.80	197493.85
320	585387.79	197553.84
321	585248.58	197564.02
322	585470.41	198274.79
323	585661.12	198643.19
324	585847.87	199007.06
325	586001.07	199293.54
326	585910.12	199311.23
327	585866.54	199330.47
328	585571.71	199459.22
329	585499.27	199490.91
330	585288.76	199626.72
331	585192.16	199685.71
332	585039.54	199783.80
333	584904.59	199864.17
334	584876.18	199952.07
335	584851.10	200030.38
336	584807.81	200183.09
337	584760.67	200349.12
338	584736.44	200441.05
339	584458.02	200279.21
340	584264.49	200587.05
341	584090.19	200872.26
342	584045.70	200970.04

Обозначение характерных точек границы	Координаты, м (система координат МСК-166 (зона 3)	
	X	Y
343	583986.65	201120.95
344	583945.88	201224.82
345	583920.99	201274.62
346	583805.08	201202.09
347	583734.77	201156.20
348	583666.16	201181.71
349	583666.01	201191.04
350	583603.85	201212.37
351	583650.22	201914.32
352	583663.55	202103.38
353	583969.65	202633.24
354	584088.77	202952.51
355	584087.36	202983.91
356	584092.45	202999.19
357	584141.68	203054.93
358	584173.37	203130.20
359	584195.62	203186.77
360	584262.11	203341.55
361	584317.90	203471.67
362	584391.79	203648.51
363	584455.14	203799.95
364	584256.35	204051.11
365	584201.67	204100.15
366	584094.15	204250.68
367	583944.36	204469.48
368	583915.39	204508.63
369	583853.74	204591.51
370	583806.67	204655.13
371	583699.15	204806.96
372	583675.02	204822.26
373	583631.01	204856.73
374	583602.10	204876.70
375	583521.12	204946.53
376	583387.68	205061.02
377	583697.61	205990.57
378	583679.88	205997.59
379	583602.26	206028.07
380	583299.49	206146.98
381	583015.67	206249.56

Обозначение характерных точек границы	Координаты, м (система координат МСК-166 (зона 3)	
	X	Y
382	582971.83	206244.49
383	582960.55	206250.63
384	582949.07	206256.87
385	582956.10	206270.59
386	582938.81	206278.66
387	582943.25	206286.07
388	582790.73	206371.89
389	582753.43	206393.46
390	582731.76	206404.83
391	582572.15	206494.93
392	582422.17	206622.63
393	582402.65	206638.23
394	582154.64	206819.38
395	581626.14	207066.48
396	581464.24	207144.51
397	581353.11	207198.15
398	581062.35	207343.12
399	580841.43	207454.70
400	580759.65	207496.26
401	580618.18	207548.10
402	580217.41	207628.99
403	580176.65	207639.74
404	580177.11	207658.39
405	580142.13	207665.15
406	580118.52	207666.16
407	580020.32	207749.07
408	579843.75	207879.23
409	579656.08	208018.85
410	579611.72	208038.74
411	579576.26	208054.58
412	579305.49	208090.93
413	579015.44	208129.54
414	578894.58	208145.74
415	578841.31	208153.02
416	578736.21	208167.06
417	578679.96	208174.62
418	578672.41	208177.41
419	578597.89	208206.48
420	578523.74	208235.37

Обозначение характерных точек границы	Координаты, м (система координат МСК-166 (зона 3)	
	X	Y
421	578339.62	208307.00
422	578022.86	208435.41
423	577918.29	208477.98
424	577879.42	208493.54
425	577838.44	208569.99
426	577799.45	208622.46
427	577840.12	208801.80
428	577923.39	209168.01
429	577296.91	209226.60
430	576507.79	209303.63
431	576084.65	209344.93
432	575754.94	209356.91
433	575703.64	209362.31
434	575626.08	209370.67
435	575459.46	209385.58
436	575303.90	209398.53
437	575203.39	209405.86
438	575157.77	209408.92
439	574949.08	209426.37
440	574828.59	209436.64
441	574675.60	209449.41
442	574449.27	209464.90
443	574078.62	209490.27
444	574045.67	209567.30
445	573970.35	209650.18
446	573780.02	209828.63
447	573572.96	209996.65
448	573349.25	210181.66
449	573257.90	210272.64
450	573215.78	210457.57
451	573176.82	210600.66
452	573019.62	211170.02
453	572259.57	219166.69
454	571533.22	225405.76
455	571207.53	225649.15
456	570635.99	225973.49
457	570943.26	224002.34
458	570591.81	219081.96
459	570240.36	214278.66

Обозначение характерных точек границы	Координаты, м (система координат МСК-166 (зона 3)	
	X	Y
460	569835.36	208620.80
461	568913.68	204054.12
462	567740.61	202043.15
463	566081.46	198755.82
464	564734.16	195475.59
465	563621.22	190379.43
466	563270.40	186247.62
467	565805.61	186325.78
468	565811.78	186259.29
469	565802.46	186182.42
470	565788.05	186103.77
471	565762.95	186056.69
472	565740.28	186019.53
473	565715.49	185979.45
474	565710.49	185956.59
475	565710.50	185933.51
476	565724.10	185922.88
477	565726.73	185890.67
478	565715.12	185854.03
479	565700.39	185814.53
480	565702.62	185773.30
481	565687.31	185743.86
482	565676.65	185729.26
483	565672.51	185686.38
484	565661.12	185656.53
485	565661.51	185626.19
486	565678.89	185603.90
487	565706.08	185573.97
488	565700.73	185534.76
489	565665.60	185553.82
490	565630.87	185476.48
491	566029.85	185382.45
492	566392.13	185299.53
493	566711.95	185249.83
494	566822.27	185231.57
495	566845.17	185223.68
496	566969.97	185203.76
497	567010.74	185193.06
498	567031.97	185189.55

Обозначение характерных точек границы	Координаты, м (система координат МСК-166 (зона 3)	
	X	Y
499	567270.95	185103.26
500	567355.67	185073.46
501	567449.32	185040.40
502	567607.93	184519.47
503	567614.80	184486.24
504	567655.71	184286.88
505	567679.52	184170.82
506	567878.17	184141.13
507	567954.34	184140.14
508	568170.34	184137.93
509	568226.06	183999.84
510	568282.94	183859.99
511	568351.23	183729.28
512	568434.80	183615.67
513	568495.77	183567.39
514	568559.61	183480.54
515	568588.57	183438.34
516	568620.87	183362.16
517	568687.63	183273.68
518	568717.19	183233.58
519	568558.06	182889.21
520	568522.53	182912.56
521	568496.52	182873.45
522	568449.00	182755.48
523	568422.91	182681.55
524	568397.90	182616.33
525	568364.20	182522.84
526	568357.01	182508.59
527	568286.29	182411.23
528	568230.07	182334.55
529	568168.76	182249.62
530	568118.23	182180.61
531	568120.54	182149.26
532	568126.12	182128.53
533	568196.53	181948.72
534	568199.04	181942.43
535	568257.29	181793.80
536	568281.36	181726.57
537	568289.50	181703.83

Обозначение характерных точек границы	Координаты, м (система координат МСК-166 (зона 3)	
	X	Y
538	568470.48	181740.27
539	568971.04	181855.83
540	569033.91	181885.37
541	569049.57	181897.34
542	569131.24	181942.22
543	569175.42	181990.23
544	569189.83	182002.29
545	569217.32	182021.01
546	569251.66	182049.81
547	569329.41	182108.75
548	569337.47	182106.25
549	569385.55	182091.26
550	569389.95	182089.89
551	569696.64	181959.17
552	569788.44	181931.93
553	569857.01	181699.21
554	569915.87	181515.88
555	569961.06	181367.87
556	570008.60	181453.94
557	570154.79	181713.35
558	570183.72	181779.70
559	570284.95	181994.35
560	570329.21	182072.82
561	570357.24	182116.92
562	570467.99	182306.29
563	570588.56	182490.43
564	570643.83	182589.84
565	570696.95	182684.14
566	570715.28	182717.23
567	570743.64	182767.06
568	570799.82	182867.87
569	570888.30	183026.07
570	570919.93	183083.49
571	571043.54	183304.40
572	571142.22	183139.55
573	571199.00	183045.85
574	571376.58	182752.12
575	571407.40	182700.91
576	571430.61	182660.81

Обозначение характерных точек границы	Координаты, м (система координат МСК-166 (зона 3)	
	X	Y
577	571465.40	182602.38
578	571472.18	182591.35
579	571480.95	182576.30
580	571536.18	182487.09
581	571548.03	182467.35
582	571705.87	182205.83
583	571735.31	182157.66
584	572138.54	182809.83
585	572284.65	182995.49
586	572324.12	183045.64
587	572362.18	183115.58
588	572387.12	183163.05
589	572415.14	183217.00
590	572477.26	183333.75
591	572559.13	183486.93
592	572659.49	183497.25
593	572870.34	183520.55
594	573118.05	183546.97
595	573724.05	183612.04
596	574193.26	183663.13
597	574334.01	183677.56
598	574357.86	183683.68
599	574398.52	183661.33
600	574425.44	183661.96
601	574466.26	183671.78
602	574512.26	183661.09
603	574557.46	183659.29
604	574579.75	183663.71
605	574595.67	183656.71
606	574609.21	183639.74
607	574623.70	183628.95
608	574644.40	183623.87
609	574676.03	183622.51
610	574687.13	183616.66
611	574710.02	183606.71
612	574724.65	183596.06
613	574728.61	183580.21
614	574738.03	183548.72
615	574755.72	183529.43

Обозначение характерных точек границы	Координаты, м (система координат МСК-166 (зона 3)	
	X	Y
616	574783.44	183520.46
617	574809.54	183515.76
618	574832.74	183499.22
619	574844.77	183459.25
620	574877.50	183430.61
621	574915.67	183406.72
622	574959.92	183376.22
623	575006.92	183336.07
624	575037.58	183289.60
625	575038.61	183272.80
626	575026.78	183255.77
627	575024.01	183225.58
628	575029.72	183204.03
629	575053.73	183177.50
630	575064.11	183158.89
631	575080.74	183106.21
632	575084.39	183067.92
633	575076.96	183042.81
634	575048.06	183020.93
635	575037.91	183004.25
636	575040.86	182991.55
637	575072.29	182933.91
638	575106.84	182875.22
639	575123.43	182817.31
640	575127.08	182779.01
641	575161.86	182725.61
642	575206.79	182710.98
643	575224.96	182690.07
644	575265.11	182662.92
645	575296.30	182624.51
646	575342.71	182570.61
647	575361.58	182541.20
648	575381.36	182508.57
649	575452.71	182443.01
650	575548.79	182361.56
651	575675.49	182253.37
652	575721.45	182215.90
653	575743.28	182198.09
654	575743.74	182199.04

Обозначение характерных точек границы	Координаты, м (система координат МСК-166 (зона 3)	
	X	Y
655	575744.74	182201.11
656	575755.67	182192.09
657	575765.22	182184.94
658	575760.49	182177.23
659	575773.05	182154.36
660	575775.26	182150.34
661	575802.54	182107.97
662	575830.48	182062.31
663	575863.65	182006.74
664	575899.28	181951.87
665	575938.09	181914.65
666	575986.17	181867.33
667	575995.09	181830.58
668	576005.78	181796.99
669	576014.16	181728.74
670	576016.85	181725.36
671	576095.50	181628.25
672	576230.66	181523.60
673	576611.65	181573.53
674	576764.15	181561.75
675	576976.96	181547.37
676	577335.55	181521.46
677	577434.38	181514.66
678	577463.09	181512.62
679	577555.01	181505.96
680	577852.45	181484.79
681	578183.09	181336.10
682	578201.46	181327.79
683	578472.08	181206.26
684	578646.52	181127.56
685	578751.15	181081.21
686	578776.81	181056.73
687	578795.87	181040.35
688	578907.09	180944.81
689	578919.33	180935.19
690	579053.12	180818.90
691	579072.35	180802.29
692	579344.02	180567.52
693	579368.22	180546.95

Обозначение характерных точек границы	Координаты, м (система координат МСК-166 (зона 3)	
	X	Y
694	579409.99	180510.90
695	579433.86	180492.12
1	579442.71	180483.72

Площадь муниципального образования 52703,87 га.

Приложение 23 к Закону края
от 9 декабря 2022 г. № 4-1357

Приложение 23 к Закону края
от 18 февраля 2005 г. № 13-3001

Текстовое описание местоположения границ муниципального образования Чулымский сельсовет

По смежеству с землями муниципального образования
Балахтинский район

Граница муниципального образования Чулымский сельсовет по смежеству с землями муниципального образования Балахтинский район проходит от точки 1 (узловая точка) до точки 456 (узловая точка) протяженностью 75077,71 м.

От точки 1 – узловой точки пересечения границ муниципального образования Легостаевский сельсовет, муниципального образования Чулымский сельсовет и муниципального образования Балахтинский район граница следует в северо-восточном направлении извилистой линией 3818,83 м по середине протоки Каменка реки Чулым до реки Чулым (точка 57).

От точки 57 граница идет в северо-восточном направлении извилистой линией 1308,29 м по середине реки Чулым вниз по течению до протоки Каменка реки Чулым (точка 63). Затем граница проходит в северо-восточном направлении извилистой линией 6499,65 м по середине протоки Каменка реки Чулым до реки Чулым (точка 141).

От точки 141 граница следует на северо-восток извилистой линией 11217,70 м по середине реки Чулым вниз по течению до точки 246. Далее граница идет на запад прямой линией 183,61 м, пересекая реку Чулым, до точки 247. Затем граница проходит в западном направлении прямой линией 113,75 м по сенокосу до точки 248.

От точки 248 граница следует на северо-запад прямой линией 202,59 м по сенокосу до точки 249, далее на север ломаной линией 3195,15 м по сенокосу до точки 262. Затем граница идет на северо-восток прямой линией 644,80 м по пашне до точки 266. Далее граница проходит на юго-восток прямой линией 1492,64 м по пашне и сенокосу до точки 281.

От точки 281 граница следует на восток прямой линией 2014,23 м, пересекая протоки реки Чулым, по болоту и сенокосу до точки 293. Затем граница идет на юго-восток прямой линией 2430,71 м, пересекая протоки реки Чулым, по болоту и сенокосу до точки 313. Далее граница проходит на юг ломаной линией 2492,30 м, пересекая реку Чулым в точках 315-316, по сенокосу, кустарнику, лесу и пашне до точки 321.

От точки 321 граница следует на северо-восток ломаной линией 1893,32 м по пашне до точки 325. Затем граница идет в юго-восточном направлении ломаной линией 1844,28 м, пересекая контуры леса, по пашне до точки 338. Далее граница

проходит в юго-западном направлении прямой линией 322,04 м по пашне до точки 339.

От точки 339 граница следует на юго-восток ломаной линией 1134,61 м по пашне и сенокосу до точки 345. Затем граница идет на юго-запад прямой линией 220,69 м по пашне до точки 347. Далее граница проходит на юг ломаной линией 148,26 м по пашне и сенокосу до точки 350. Затем граница следует на восток прямой линией 893,03 м по сенокосу до точки 352.

От точки 352 граница идет на северо-восток ломаной линией 1882,88 м по сенокосу до точки 363. Затем граница проходит в юго-восточном направлении ломаной линией 1663,45 м по сенокосу и пашне до точки 376. Далее граница следует на северо-восток прямой линией 979,85 м по пашне до точки 377.

От точки 377 граница идет на юго-восток ломаной линией 4697,08 м по пастбищу, пересекая автомобильную дорогу Р-257 «Енисей» в точках 382-386, по лесу и пашне до точки 411. Затем граница проходит на юго-восток ломаной линией 1766,01 м по сенокосу и пастбищу до точки 424, далее на юго-восток прямой линией 152,12 м по пастбищу и пашне до точки 426.

От точки 426 граница следует на северо-восток прямой линией 559,43 м по пашне до точки 428. Затем граница идет на юг ломаной линией 3487,26 м по пашне и пастбищу до Красноярского водохранилища (точка 442). Далее граница проходит ломаной линией 10474,89 м по Красноярскому водохранилищу на юг до точки 443 и на юго-восток до середины Красноярского водохранилища (точка 453).

От точки 453 граница следует в юго-восточном направлении ломаной линией 7344,27 м по Красноярскому водохранилищу, затем по середине залива Сисим Красноярского водохранилища до точки 456 – узловой точки пересечения границ муниципального образования Балахтинский район, муниципального образования Чулымский сельсовет и муниципального образования Комский сельсовет.

По смежеству с землями муниципального образования
Комский сельсовет

Граница муниципального образования Чулымский сельсовет по смежеству с землями муниципального образования Комский сельсовет проходит от точки 456 (узловая точка) до точки 466 (узловая точка) протяженностью 40994,61 м.

От точки 456 – узловой точки пересечения границ муниципального образования Балахтинский район, муниципального образования Чулымский сельсовет и муниципального образования Комский сельсовет граница идет на юго-запад ломаной линией 40994,61 м, пересекая Красноярское водохранилище, далее по середине (фарватеру) Красноярского водохранилища до точки 466 – узловой точки пересечения границ муниципального образования Комский сельсовет, муниципального образования Чулымский сельсовет и муниципального образования Легостаевский сельсовет.

По смежеству с землями муниципального образования
Легостаевский сельсовет

Граница муниципального образования Чулымский сельсовет по смежеству с землями муниципального образования Легостаевский сельсовет проходит от точки 466 (узловая точка) до точки 1 (узловая точка) протяженностью 25458,22 м.

От точки 466 – узловой точки пересечения границ муниципального образования Комский сельсовет, муниципального образования Чулымский сельсовет и муниципального образования Легостаевский сельсовет граница проходит в северном направлении прямой линией 2536,41 м, пересекая Красноярское водохранилище от середины (фарватера) до левого берега (точка 467).

От точки 467 граница следует в западном направлении: извилистой линией 890,99 м по левому берегу Красноярского водохранилища до точки 489, далее прямой линией 84,78 м по лесу до точки 490. Затем граница идет в северо-западном направлении ломаной линией 1874,51 м по пастбищу, лесу до точки 501.

От точки 501 граница проходит на северо-запад ломаной линией 900,47 м по пастбищу, лесу, пересекая безымянный ручей, до точки 505. Далее граница следует на север прямой линией 493,04 м по границе леса и пастбища до точки 508. Затем граница идет на северо-запад ломаной линией 1068,54 м по лесу, по границе леса и пастбища до точки 518.

От точки 518 граница проходит в юго-западном направлении ломаной линией 1265,31 м по лесу, пастбищу до точки 530. Далее граница следует на северо-запад ломаной линией 507,98 м по пастбищу до точки 537. Затем граница идет в северо-восточном направлении ломаной линией 1140,38 м по сенокосу до точки 547.

От точки 547 граница проходит на северо-запад прямой линией 492,55 м по лесу до точки 552. Далее граница следует на северо-запад прямой линией 589,91 м по лесу, пашне до точки 555. Затем граница идет на северо-восток ломаной линией 2220,13 м по лесу, сенокосу, пересекая безымянный ручей, до точки 571.

От точки 571 граница проходит на северо-запад прямой линией 1339,26 м по пастбищу, пересекая полевую дорогу, до точки 583. Далее граница следует на северо-восток ломаной линией 1566,81 м по пашне, сенокосу до точки 591. Затем граница идет на север прямой линией 1809,72 м по сенокосу, пашне до реки Крючиха (точка 598).

От точки 598 граница проходит в северо-западном направлении извилистой линией 1903,45 м по середине реки Крючиха вниз по течению до точки 649. Далее граница следует в северо-западном направлении ломаной линией 1246,57 м по сенокосу, пересекая автомобильную дорогу Р-257 «Енисей», по пастбищу до точки 672. Затем граница идет на север ломаной линией 1628,22 м по сенокосу, болоту до точки 680.

От точки 680 граница проходит на северо-запад ломаной линией 1899,19 м по сенокосу, болоту до протоки Каменка реки Чулым до точки 1 – узловой точки пересечения границ муниципального образования Легостаевский сельсовет, муниципального образования Чулымский сельсовет и муниципального образования Балахтинский район.

Приложение 25 к Закону края
от 9 декабря 2022 г. № 4-1357

Приложение 25 к Закону края
от 18 февраля 2005 г. № 13-3001

Координаты характерных точек границ муниципального образования Новоселовский район

Обозначение характерных точек границы	Координаты, м (система координат МСК-166 (зона 3)	
	X	Y
1	564445.75	137178.24
2	564461.26	137183.54
3	564529.63	137313.76
4	564575.26	137382.15
5	564635.94	137449.89
6	564695.63	137495.06
7	564763.28	137549.95
8	564840.20	137586.84
9	564913.21	137591.24
10	564980.34	137575.79
11	565054.89	137557.52
12	565114.94	137552.41
13	565172.70	137552.45
14	565229.24	137582.68
15	565274.55	137643.54
16	565290.43	137720.75
17	565301.50	137803.19
18	565245.23	137896.05
19	565178.49	137979.31
20	565141.94	138063.80
21	565085.77	138159.18
22	565044.64	138253.90
23	565007.10	138373.60
24	564961.94	138433.32
25	564957.12	138496.34
26	564961.32	138594.15
27	565022.50	138732.22
28	565077.49	138842.93
29	565137.79	138960.93
30	565200.19	139068.80

Обозначение характерных точек границы	Координаты, м (система координат МСК-166 (зона 3)	
	X	Y
31	565244.17	139157.35
32	565307.32	139282.78
33	565367.31	139393.26
34	565396.19	139477.05
35	565397.00	139500.03
36	565447.82	139587.70
37	565562.41	139692.84
38	565660.30	139758.68
39	565776.02	139841.68
40	565821.84	139886.13
41	565862.71	139932.04
42	565907.55	139982.82
43	565947.04	140055.15
44	565966.83	140106.98
45	565990.05	140151.16
46	566003.35	140227.12
47	566033.30	140340.01
48	566046.14	140434.81
49	566049.31	140508.71
50	566070.46	140591.86
51	566102.47	140694.62
52	566162.75	140783.62
53	566214.01	140837.88
54	566273.93	140889.26
55	566328.57	140934.59
56	566375.10	140966.46
57	566421.31	140990.83
58	566462.73	141020.41
59	566513.47	141033.29
60	566564.58	141054.93
61	566598.07	141074.82
62	566634.67	141109.63
63	566690.92	141133.57
64	566759.97	141164.47
65	566807.60	141192.54
66	566856.79	141228.06
67	566897.07	141260.20
68	566935.50	141278.63
69	566971.16	141290.90

Обозначение характерных точек границы	Координаты, м (система координат МСК-166 (зона 3)	
	X	Y
70	567039.37	141301.78
71	567082.76	141289.87
72	567124.65	141271.77
73	567163.48	141270.09
74	567192.26	141268.86
75	567223.57	141267.52
76	567275.61	141281.59
77	567311.76	141305.12
78	567357.08	141338.30
79	567393.60	141370.62
80	567426.15	141398.07
81	567452.53	141428.30
82	567488.34	141473.20
83	567515.91	141530.97
84	567528.41	141588.16
85	567552.50	141652.37
86	567581.37	141711.34
87	567622.29	141758.52
88	567654.50	141807.33
89	567705.76	141861.59
90	567749.93	141926.18
91	567784.43	141969.86
92	567805.58	142024.17
93	567822.12	142058.59
94	567832.77	142102.04
95	567843.94	142186.88
96	567847.23	142263.27
97	567844.74	142322.35
98	567836.50	142364.10
99	567819.66	142409.99
100	567779.14	142459.42
101	567709.36	142500.06
102	567654.79	142543.81
103	567594.23	142565.23
104	567532.64	142591.72
105	567446.29	142596.68
106	567361.30	142604.10
107	567283.66	142607.44
108	567180.42	142628.19

Обозначение характерных точек границы	Координаты, м (система координат МСК-166 (зона 3)	
	X	Y
109	567141.71	142632.35
110	567066.24	142656.93
111	567047.17	142680.33
112	567032.02	142707.33
113	567019.92	142746.75
114	567021.80	142790.58
115	567017.84	142873.56
116	567032.13	142943.21
117	567055.49	143020.00
118	567074.76	143059.34
119	567084.76	143087.75
120	567107.39	143118.15
121	567137.70	143151.96
122	567165.29	143180.90
123	567214.11	143207.67
124	567250.61	143268.83
125	567298.82	143339.53
126	567344.62	143412.84
127	567385.15	143480.09
128	567425.99	143554.89
129	567458.74	143616.22
130	567492.42	143669.96
131	567521.29	143728.95
132	567543.49	143778.19
133	567571.33	143842.24
134	567586.39	143900.56
135	567604.37	143968.78
136	567614.73	144034.85
137	567620.04	144099.86
138	567615.49	144169.08
139	567607.49	144245.95
140	567587.60	144308.28
141	567560.73	144354.60
142	567523.78	144384.81
143	567480.29	144409.50
144	567439.64	144456.42
145	567414.59	144486.35
146	567403.15	144511.94
147	567410.02	144584.41

Обозначение характерных точек границы	Координаты, м (система координат МСК-166 (зона 3)	
	X	Y
148	567422.07	144660.43
149	567446.52	144762.27
150	567483.38	144861.06
151	567528.40	144974.56
152	567559.96	145037.20
153	567596.46	145098.36
154	567631.16	145175.92
155	567678.04	145274.28
156	567708.93	145350.74
157	567738.51	145426.00
158	567765.80	145506.40
159	567785.53	145585.85
160	567801.59	145667.96
161	567829.48	145762.12
162	567862.37	145856.06
163	567893.65	145912.43
164	567946.00	145962.89
165	567987.96	146005.00
166	568034.89	146016.78
167	568084.96	146043.49
168	568161.61	146075.32
169	568234.70	146112.34
170	568331.65	146149.57
171	568442.11	146179.96
172	568536.56	146217.31
173	568612.66	146236.61
174	568663.51	146252.00
175	568772.33	146273.68
176	568862.98	146281.06
177	568971.97	146306.50
178	569074.76	146304.58
179	569172.21	146324.24
180	569278.84	146353.53
181	569385.17	146375.30
182	569465.03	146394.46
183	569523.55	146413.27
184	569574.67	146434.91
185	569622.13	146459.23
186	569663.93	146497.58

Обозначение характерных точек границы	Координаты, м (система координат МСК-166 (зона 3)	
	X	Y
187	569700.65	146534.90
188	569725.62	146590.29
189	569757.61	146662.93
190	569780.92	146738.47
191	569831.14	146797.79
192	569896.51	146830.12
193	569976.26	146875.63
194	570053.87	146930.00
195	570110.75	146968.96
196	570187.81	147039.68
197	570259.81	147109.36
198	570318.75	147167.05
199	570381.92	147235.85
200	570438.53	147268.55
201	570501.19	147295.97
202	570602.23	147311.71
203	570661.24	147312.94
204	570700.12	147312.52
205	570754.60	147330.41
206	570818.26	147374.03
207	570839.46	147412.41
208	570919.74	147501.77
209	570961.39	147565.18
210	570991.24	147616.57
211	571010.00	147673.44
212	571019.06	147738.26
213	571042.56	147817.50
214	571059.40	147888.25
215	571076.58	147966.51
216	571092.50	148073.65
217	571106.29	148160.85
218	571133.49	148238.67
219	571160.00	148300.23
220	571206.61	148362.17
221	571258.89	148410.08
222	571311.62	148439.17
223	571383.27	148469.94
224	571452.89	148483.24
225	571520.68	148511.67

Обозначение характерных точек границы	Координаты, м (система координат МСК-166 (зона 3)	
	X	Y
226	571581.67	148557.97
227	571651.83	148612.64
228	571709.72	148674.09
229	571734.65	148699.35
230	571766.03	148728.10
231	571798.81	148789.39
232	571825.74	148860.96
233	571840.98	148894.15
234	571881.65	148963.88
235	571945.78	149053.92
236	572018.31	149163.66
237	572108.60	149277.65
238	572193.15	149404.42
239	572263.49	149521.77
240	572345.23	149641.15
241	572408.70	149745.01
242	572469.08	149835.20
243	572536.89	149922.57
244	572606.92	150003.57
245	572682.51	150068.03
246	572749.11	150127.86
247	572801.52	150178.28
248	572851.57	150232.56
249	572886.58	150287.47
250	572915.81	150353.94
251	572936.31	150422.02
252	572950.88	150497.89
253	572958.53	150559.00
254	572960.58	150606.56
255	572953.07	150665.81
256	572923.95	150718.48
257	572901.13	150772.13
258	572859.04	150815.31
259	572805.88	150884.32
260	572760.65	150942.08
261	572719.29	151010.68
262	572687.72	151064.70
263	572650.11	151125.25
264	572610.59	151169.58

Обозначение характерных точек границы	Координаты, м (система координат МСК-166 (зона 3)	
	X	Y
265	572577.81	151224.91
266	572555.06	151279.81
267	572550.84	151327.65
268	572552.89	151375.20
269	572558.03	151436.43
270	572567.36	151507.50
271	572594.26	151548.99
272	572622.46	151591.67
273	572658.68	151616.42
274	572692.46	151642.57
275	572734.29	151680.89
276	572758.35	151714.98
277	572765.85	151743.49
278	572767.38	151778.53
279	572760.26	151817.71
280	572757.74	151846.65
281	572735.05	151873.97
282	572690.96	151899.69
283	572739.23	151912.65
284	572771.77	151910.02
285	572818.14	151908.02
286	572853.44	151911.52
287	572905.42	151923.09
288	572945.69	151925.10
289	572989.40	151919.48
290	573022.88	151909.24
291	573061.29	151897.58
292	573082.54	151895.40
293	573105.32	151899.43
294	573152.45	151914.96
295	573184.53	151931.13
296	573224.24	151949.49
297	573262.44	151961.65
298	573305.42	151968.57
299	573355.66	151968.92
300	573410.39	151956.52
301	573462.60	151944.25
302	573508.17	151923.49
303	573538.91	151908.37

Обозначение характерных точек границы	Координаты, м (система координат МСК-166 (зона 3)	
	X	Y
304	573563.49	151896.03
305	573576.65	151880.42
306	573590.91	151862.24
307	573600.45	151850.55
308	573614.08	151846.21
309	573625.26	151843.21
310	573645.63	151849.86
311	573655.35	151813.08
312	573663.93	151778.85
313	573675.24	151720.69
314	573681.46	151690.32
315	573679.42	151642.75
316	573703.80	151643.27
317	574085.94	151607.07
318	574787.78	151538.84
319	575171.04	151502.75
320	575331.88	151487.61
321	575562.19	151465.91
322	575860.79	151436.47
323	575913.41	151429.18
324	575922.40	151428.30
325	575931.74	151427.38
326	577992.34	151240.39
327	578664.73	151170.32
328	580183.51	151134.26
329	580333.47	151526.53
330	580485.49	151933.20
331	580653.11	152379.14
332	580763.49	152683.02
333	581044.32	153412.33
334	581206.97	153765.87
335	581377.73	154142.30
336	581394.63	154130.55
337	581400.25	154115.27
338	581405.49	154091.21
339	581407.18	154072.34
340	581412.91	154059.55
341	581428.87	154051.34
342	581429.80	154043.79

Обозначение характерных точек границы	Координаты, м (система координат МСК-166 (зона 3)	
	X	Y
343	581427.90	154028.82
344	581419.57	154010.38
345	581413.81	153993.07
346	581409.52	153980.71
347	581420.35	153970.22
348	581440.74	153968.64
349	581457.76	153977.15
350	581485.93	153991.55
351	581511.83	153998.94
352	581529.83	154006.88
353	581554.17	154018.37
354	581561.29	154038.13
355	581566.89	154051.67
356	581562.70	154070.66
357	581554.51	154084.80
358	581558.86	154098.40
359	581573.07	154107.83
360	581587.16	154114.74
361	581605.69	154107.68
362	581622.52	154090.65
363	581632.93	154070.15
364	581647.96	154040.66
365	581656.79	154012.70
366	581655.67	153986.42
367	581661.07	153966.13
368	581665.38	153949.65
369	581673.45	153933.00
370	581675.57	153924.13
371	581685.43	153919.94
372	581699.47	153925.61
373	581715.10	153938.74
374	581732.29	153959.31
375	581746.66	153972.48
376	581755.75	153979.60
377	581769.47	153977.77
378	581779.16	153969.82
379	581783.74	153959.59
380	581782.88	153939.58
381	581772.05	153921.23

Обозначение характерных точек границы	Координаты, м (система координат МСК-166 (зона 3)	
	X	Y
382	581765.20	153907.74
383	581767.16	153895.12
384	581775.61	153887.23
385	581778.77	153873.31
386	581786.62	153851.65
387	581798.60	153838.60
388	581808.35	153831.91
389	581827.03	153828.61
390	581853.76	153837.48
391	581866.83	153849.46
392	581891.21	153862.19
393	581915.23	153866.17
394	581941.96	153875.06
395	581961.99	153874.20
396	581991.05	153879.22
397	582012.62	153884.55
398	582035.17	153883.58
399	582054.77	153872.71
400	582072.95	153858.13
401	582091.04	153841.06
402	582108.09	153829.04
403	582123.07	153827.14
404	582137.22	153835.30
405	582148.87	153843.58
406	582150.77	153858.55
407	582151.79	153882.32
408	582153.69	153897.29
409	582166.32	153899.25
410	582180.10	153898.66
411	582187.77	153902.09
412	582200.40	153904.06
413	582219.34	153907.00
414	582232.08	153911.47
415	582240.69	153907.33
416	582241.61	153899.77
417	582239.93	153889.81
418	582239.29	153874.79
419	582228.73	153862.72
420	582213.05	153848.35

Обозначение характерных точек границы	Координаты, м (система координат МСК-166 (зона 3)	
	X	Y
421	582210.02	153835.93
422	582214.54	153824.47
423	582223.15	153820.33
424	582241.71	153814.51
425	582260.12	153804.95
426	582268.35	153792.05
427	582267.76	153778.29
428	582261.07	153768.55
429	582247.73	153750.31
430	582250.90	153736.39
431	582261.58	153722.14
432	582287.33	153708.49
433	582308.57	153706.33
434	582328.50	153702.95
435	582350.21	153712.06
436	582373.89	153737.37
437	582392.56	153762.89
438	582404.15	153769.91
439	582417.98	153770.57
440	582431.59	153766.22
441	582453.55	153751.49
442	582463.68	153724.72
443	582467.67	153700.73
444	582463.87	153670.80
445	582452.93	153649.96
446	582438.62	153638.05
447	582433.24	153629.50
448	582439.18	153621.72
449	582450.38	153619.99
450	582468.19	153625.48
451	582488.44	153629.62
452	582498.46	153629.20
453	582507.07	153625.06
454	582506.41	153610.05
455	582505.99	153600.04
456	582501.37	153580.18
457	582490.16	153553.08
458	582495.56	153532.78
459	582511.31	153519.58

Обозначение характерных точек границы	Координаты, м (система координат МСК-166 (зона 3)	
	X	Y
460	582526.07	153512.66
461	582546.05	153510.55
462	582562.33	153509.86
463	582571.15	153510.73
464	582586.13	153508.83
465	582590.81	153501.10
466	582590.21	153487.34
467	582590.92	153474.77
468	582598.39	153473.20
469	582607.37	153477.82
470	582620.44	153489.80
471	582628.06	153491.98
472	582642.98	153488.83
473	582672.92	153485.03
474	582695.41	153482.81
475	582705.32	153479.89
476	582717.79	153478.09
477	582735.55	153482.33
478	582759.49	153485.06
479	582787.15	153486.38
480	582808.45	153485.47
481	582830.66	153476.99
482	582851.26	153459.80
483	582866.78	153441.58
484	582886.39	153430.71
485	582909.85	153422.17
486	582922.27	153419.14
487	582941.21	153422.08
488	582956.41	153425.20
489	582963.97	153426.12
490	582979.99	153419.15
491	582997.24	153412.15
492	583014.23	153398.88
493	583027.58	153388.27
494	583027.25	153380.77
495	583026.88	153372.01
496	583014.97	153357.48
497	583021.83	153342.13
498	583036.11	153323.96

Обозначение характерных точек границы	Координаты, м (система координат МСК-166 (зона 3)	
	X	Y
499	583046.89	153312.22
500	583063.93	153300.20
501	583078.37	153285.79
502	583092.04	153282.70
503	583105.71	153279.60
504	583119.48	153279.01
505	583131.95	153277.22
506	583146.77	153271.57
507	583157.93	153268.57
508	583169.25	153269.34
509	583187.11	153276.10
510	583201.87	153269.20
511	583211.40	153257.50
512	583226.22	153251.84
513	583254.96	153249.36
514	583275.98	153242.18
515	583294.93	153245.12
516	583305.16	153249.70
517	583316.87	153259.22
518	583326.33	153275.11
519	583334.66	153293.56
520	583344.94	153299.39
521	583357.46	153298.85
522	583368.74	153298.37
523	583387.52	153297.56
524	583405.22	153300.56
525	583418.83	153296.21
526	583421.06	153289.84
527	583416.94	153281.24
528	583414.00	153271.34
529	583414.81	153261.28
530	583427.29	153259.49
531	583441.06	153258.90
532	583454.72	153255.80
533	583462.90	153241.66
534	583471.50	153237.52
535	583482.83	153238.29
536	583494.10	153237.80
537	583502.65	153232.42

Обозначение характерных точек границы	Координаты, м (система координат МСК-166 (зона 3)	
	X	Y
538	583513.54	153223.18
539	583525.58	153211.38
540	583536.79	153209.63
541	583547.20	153217.96
542	583555.25	153230.16
543	583565.05	153224.72
544	583581.01	153216.51
545	583590.92	153213.58
546	583605.29	153226.75
547	583609.69	153241.60
548	583619.98	153247.43
549	583630.00	153247.00
550	583648.79	153246.19
551	583671.32	153245.23
552	583695.38	153250.45
553	583715.09	153242.08
554	583728.29	153227.72
555	583739.99	153208.42
556	583760.16	153181.22
557	583773.13	153161.86
558	583785.33	153153.80
559	583794.04	153152.18
560	583797.19	153167.08
561	583806.71	153184.23
562	583815.90	153193.87
563	583832.56	153201.93
564	583849.00	153204.97
565	583870.02	153197.80
566	583884.89	153193.40
567	583911.52	153199.78
568	583939.33	153204.85
569	583958.39	153210.30
570	583975.97	153210.79
571	584008.54	153209.39
572	584024.87	153209.94
573	584039.18	153221.86
574	584046.47	153245.36
575	584056.15	153266.26
576	584048.51	153292.92

Обозначение характерных точек границы	Координаты, м (система координат МСК-166 (зона 3)	
	X	Y
577	584041.64	153308.26
578	584051.00	153321.65
579	584069.02	153332.15
580	584100.38	153332.06
581	584125.27	153327.23
582	584152.82	153326.05
583	584174.54	153335.14
584	584190.98	153338.20
585	584210.91	153334.82
586	584222.84	153320.52
587	584238.97	153287.23
588	584253.35	153271.57
589	584261.47	153256.18
590	584269.87	153247.03
591	584284.99	153248.89
592	584296.33	153249.66
593	584310.47	153257.83
594	584333.50	153268.12
595	584355.28	153278.47
596	584373.50	153293.98
597	584385.00	153298.50
598	584398.82	153299.15
599	584421.41	153299.43
600	584442.38	153291.01
601	584458.54	153269.00
602	584519.04	153276.43
603	584536.56	153275.67
604	584548.21	153283.94
605	584550.21	153301.41
606	584553.20	153312.57
607	584573.77	153324.22
608	584586.44	153327.43
609	584593.94	153327.11
610	584597.48	153321.94
611	584598.31	153311.88
612	584603.05	153305.40
613	584615.78	153309.88
614	584634.05	153326.64
615	584653.42	153339.60

Обозначение характерных точек границы	Координаты, м (система координат МСК-166 (зона 3)	
	X	Y
616	584665.93	153339.06
617	584683.12	153330.79
618	584695.15	153318.99
619	584713.93	153318.18
620	584723.35	153303.98
621	584715.75	153272.97
622	584707.54	153257.03
623	584710.91	153248.11
624	584727.73	153231.08
625	584747.06	153213.95
626	584775.85	153212.71
627	584815.89	153210.99
628	584853.71	153186.79
629	584869.45	153173.58
630	584871.42	153160.96
631	584870.45	153138.43
632	584865.83	153118.57
633	584849.89	153097.94
634	584835.32	153079.77
635	584834.51	153061.00
636	584845.57	153055.51
637	584856.61	153050.02
638	584874.51	153058.02
639	584890.28	153074.89
640	584909.17	153076.59
641	584925.01	153065.87
642	584926.64	153045.75
643	584930.72	153024.26
644	584942.86	153014.96
645	584956.69	153015.61
646	584969.42	153020.08
647	584974.27	153016.12
648	584980.25	153009.58
649	584985.70	152990.55
650	584998.93	152977.44
651	585021.51	152977.72
652	585040.34	152978.17
653	585064.12	152977.15
654	585086.65	152976.17

Обозначение характерных точек границы	Координаты, м (система координат МСК-166 (зона 3)	
	X	Y
655	585099.70	152988.14
656	585104.21	153005.50
657	585111.27	153024.01
658	585131.83	153035.66
659	585149.20	153031.15
660	585168.63	153016.52
661	585187.18	153010.70
662	585210.58	153000.92
663	585223.65	152984.06
664	585239.38	152970.85
665	585254.19	152965.20
666	585265.07	152955.95
667	585274.49	152941.76
668	585282.22	152946.44
669	585289.88	152949.88
670	585296.74	152963.36
671	585301.80	152964.40
672	585310.45	152961.52
673	585322.64	152953.48
674	585332.44	152948.04
675	585346.97	152936.12
676	585350.30	152925.95
677	585355.79	152908.17
678	585367.72	152893.87
679	585398.58	152882.50
680	585423.34	152875.17
681	585441.89	152869.36
682	585459.74	152876.11
683	585483.85	152882.59
684	585508.11	152892.83
685	585529.66	152898.17
686	585550.99	152898.52
687	585571.39	152906.41
688	585597.94	152911.53
689	585624.22	152910.40
690	585652.95	152907.91
691	585677.11	152915.65
692	585721.39	152925.02
693	585741.53	152926.66

Обозначение характерных точек границы	Координаты, м (система координат МСК-166 (зона 3)	
	X	Y
694	585760.03	152919.59
695	585770.59	152902.84
696	585788.56	152883.26
697	585807.11	152877.44
698	585828.77	152885.29
699	585840.63	152898.57
700	585854.09	152949.40
701	585865.03	152970.24
702	585882.32	152993.31
703	585899.02	153002.63
704	585910.28	153002.14
705	585921.12	152991.64
706	585929.95	152963.68
707	585949.10	152942.79
708	585964.01	152939.65
709	585977.84	152940.31
710	585983.33	152951.35
711	585990.55	152973.61
712	586000.01	152989.51
713	586009.10	152996.63
714	586020.36	152996.14
715	586054.93	152983.37
716	586102.00	152970.06
717	586136.66	152959.79
718	586146.19	152948.11
719	586146.79	152933.03
720	586140.49	152903.21
721	586139.74	152885.69
722	586148.94	152866.49
723	586166.41	152864.48
724	586178.05	152872.76
725	586191.10	152884.74
726	586201.70	152898.07
727	586218.08	152899.87
728	586249.43	152899.78
729	586286.26	152910.73
730	586304.42	152924.99
731	586328.96	152941.48
732	586352.19	152956.78

Обозначение характерных точек границы	Координаты, м (система координат МСК-166 (зона 3)	
	X	Y
733	586368.52	152957.33
734	586373.84	152964.63
735	586374.65	152983.40
736	586382.65	152994.33
737	586396.79	153002.50
738	586463.37	153063.58
739	586494.49	153087.31
740	586507.10	153089.27
741	586520.92	153089.92
742	586540.36	153075.30
743	586550.65	153052.29
744	586568.40	153027.71
745	586584.46	153022.00
746	586599.52	153022.61
747	586611.59	153040.89
748	586618.56	153056.89
749	586639.22	153071.05
750	586658.54	153082.75
751	586686.07	153081.56
752	586711.00	153077.99
753	586751.27	153052.43
754	586778.38	153041.23
755	586818.92	153021.94
756	586845.20	153020.80
757	586862.35	153011.29
758	586886.62	152992.69
759	586912.25	152976.55
760	586940.83	152970.29
761	586974.94	152976.35
762	587002.85	152983.93
763	587031.74	152985.19
764	587070.55	152983.52
765	587107.00	152985.71
766	587165.98	152986.93
767	587178.49	152986.39
768	587176.17	152961.42
769	587174.27	152946.45
770	587181.23	152933.62
771	587190.77	152921.92

Обозначение характерных точек границы	Координаты, м (система координат МСК-166 (зона 3)	
	X	Y
772	587211.40	152905.99
773	587226.41	152905.34
774	587245.19	152904.53
775	587250.84	152919.34
776	587263.40	152948.89
777	587275.14	152959.66
778	587291.74	152966.47
779	587315.57	152966.69
780	587333.09	152965.94
781	587353.99	152956.27
782	587374.94	152947.84
783	587404.27	152959.11
784	587435.83	152964.02
785	587460.69	152959.19
786	587482.74	152946.95
787	587495.69	152927.59
788	587506.10	152907.10
789	587521.99	152897.63
790	587533.09	152893.39
791	587554.09	152886.22
792	587564.98	152876.97
793	587564.50	152865.71
794	587555.14	152852.32
795	587544.55	152838.99
796	587522.68	152826.13
797	587514.68	152815.20
798	587502.61	152796.91
799	587492.82	152773.51
800	587479.60	152757.79
801	587472.55	152739.28
802	587474.02	152715.40
803	587484.85	152704.90
804	587493.23	152695.77
805	587494.00	152684.45
806	587494.60	152669.38
807	587502.06	152667.80
808	587515.61	152662.21
809	587541.41	152649.82
810	587563.93	152648.84

Обозначение характерных точек границы	Координаты, м (система координат МСК-166 (зона 3)	
	X	Y
811	587583.96	152647.99
812	587598.86	152644.83
813	587613.40	152632.93
814	587631.43	152614.60
815	587645.14	152612.74
816	587660.85	152628.37
817	587681.47	152641.27
818	587683.79	152666.25
819	587694.14	152673.32
820	587702.68	152667.94
821	587701.98	152651.68
822	587710.04	152635.03
823	587716.30	152634.76
824	587726.58	152640.58
825	587738.83	152633.78
826	587744.65	152623.51
827	587760.61	152615.26
828	587779.63	152707.50
829	587819.04	152938.40
830	587867.37	153220.44
831	588206.27	155201.19
832	588247.39	155368.94
833	588268.19	155454.34
834	588307.87	155616.60
835	588392.90	155803.05
836	588197.90	155834.82
837	588083.53	155853.44
838	587570.88	155935.16
839	586308.33	156140.80
840	585836.13	156219.35
841	585518.65	156268.40
842	585246.45	156312.26
843	585111.49	156334.33
844	584958.70	156552.98
845	584916.53	156562.39
846	584634.69	156624.18
847	584485.54	156648.06
848	584204.34	156688.60
849	583832.96	156728.30

Обозначение характерных точек границы	Координаты, м (система координат МСК-166 (зона 3)	
	X	Y
850	583808.17	156714.66
851	583742.27	156678.47
852	583300.42	156806.57
853	582961.89	156673.33
854	582699.24	156750.26
855	582387.15	156868.89
856	582227.22	156929.73
857	582218.91	156987.81
858	582225.75	157063.77
859	582364.71	157173.03
860	582668.73	157434.75
861	582788.34	157734.45
862	582720.30	157782.42
863	582552.99	157886.82
864	582423.30	157933.08
865	582320.88	157942.89
866	582362.61	158141.43
867	582381.24	158230.97
868	582444.23	158531.71
869	582492.19	158760.11
870	582558.51	159081.32
871	582544.62	159232.86
872	582549.03	159545.34
873	582559.65	159666.12
874	582613.56	159915.69
875	582736.61	160466.95
876	582808.32	160818.42
877	582739.02	160897.14
878	582721.29	160917.25
879	582686.19	160957.08
880	582665.00	160981.11
881	582628.32	161022.69
882	582607.92	161045.82
883	582573.69	161084.61
884	582572.43	161101.17
885	582567.01	161173.75
886	582557.09	161306.79
887	582566.44	161412.21
888	582618.96	161739.72

Обозначение характерных точек границы	Координаты, м (система координат МСК-166 (зона 3)	
	X	Y
889	582640.83	161872.38
890	582473.48	162092.87
891	582351.18	162252.61
892	582337.06	162223.81
893	582144.39	161836.14
894	582042.52	161721.59
895	581917.61	161580.84
896	581811.16	161461.07
897	581766.61	161421.47
898	581595.56	161267.80
899	581581.11	161253.24
900	581517.43	161106.05
901	581427.72	161124.12
902	581293.06	161150.83
903	581123.70	161184.60
904	581043.06	161200.53
905	580943.43	161219.97
906	580802.54	161247.34
907	580464.10	161313.39
908	580375.45	161330.57
909	580173.80	161368.91
910	580033.77	161395.65
911	579923.62	161416.61
912	579728.39	161454.63
913	579731.67	161647.79
914	579725.96	161826.06
915	579732.65	162301.53
916	579786.46	162337.08
917	579975.29	162467.86
918	580016.43	162500.61
919	580036.04	162597.07
920	580040.16	162667.65
921	580055.46	162834.57
922	580063.64	162923.93
923	580065.53	162945.80
924	580088.22	163198.31
925	580085.51	163247.09
926	580122.32	163525.80
927	580213.03	164381.77

Обозначение характерных точек границы	Координаты, м (система координат МСК-166 (зона 3)	
	X	Y
928	580227.34	164520.26
929	580237.05	164614.48
930	580260.82	164843.68
931	580265.59	164890.22
932	580280.79	165037.79
933	580282.32	165052.37
934	580363.67	165846.45
935	580315.17	165870.74
936	580247.76	165904.39
937	580166.77	165944.80
938	580123.94	165966.12
939	579948.64	166053.42
940	579806.64	166124.33
941	579768.12	166148.36
942	579679.02	166202.94
943	579416.83	166358.85
944	579372.42	166395.98
945	579230.07	166484.92
946	579144.22	166538.64
947	579105.08	166565.09
948	579048.87	166598.29
949	578866.74	166713.04
950	578571.83	166905.29
951	578467.71	166974.40
952	578033.66	167262.50
953	577516.79	167297.96
954	577451.34	167297.85
955	577359.45	167173.74
956	577280.34	167162.67
957	577048.12	167126.73
958	576933.83	167110.98
959	576740.70	167087.34
960	576587.45	167065.95
961	576586.89	167057.93
962	576492.14	167042.42
963	576453.02	167037.14
964	576453.40	167045.20
965	576367.64	167031.69
966	576348.03	167028.39

Обозначение характерных точек границы	Координаты, м (система координат МСК-166 (зона 3)	
	X	Y
967	576285.37	167017.60
968	576254.63	167013.36
969	576211.95	167006.47
970	576192.15	167003.28
971	576076.38	166984.58
972	576039.51	166978.62
973	575932.75	166962.55
974	575763.75	166938.45
975	575446.05	166887.65
976	575407.89	166890.60
977	575337.69	166882.05
978	575169.03	166855.05
979	575116.63	166846.65
980	575111.79	166845.87
981	575047.89	166835.61
982	574978.14	166824.45
983	574975.87	166818.99
984	574897.63	166807.41
985	574834.76	166798.38
986	574834.38	166797.58
987	574772.90	166788.27
988	574774.41	166792.37
989	574709.67	166782.78
990	574704.97	166782.20
991	574636.95	166772.16
992	574569.00	166762.17
993	574465.14	166746.96
994	574390.44	166735.98
995	574348.95	166729.86
996	574348.64	166729.26
997	574268.21	166717.39
998	574189.15	166705.66
999	573834.87	166654.71
1000	573666.93	166630.59
1001	573658.64	166615.00
1002	573657.44	166615.26
1003	572872.99	166894.79
1004	572663.79	166985.28
1005	572402.00	167077.47

Обозначение характерных точек границы	Координаты, м (система координат МСК-166 (зона 3)	
	X	Y
1006	572216.90	167141.64
1007	571662.37	167329.99
1008	571633.84	167343.32
1009	571220.50	167498.88
1010	570974.75	167582.64
1011	570903.04	167601.94
1012	570780.89	167644.87
1013	570556.70	167723.52
1014	570510.43	167755.03
1015	570386.61	167813.07
1016	570424.94	167888.03
1017	570480.28	167915.84
1018	570542.11	167924.56
1019	570639.03	167955.62
1020	570661.88	167968.21
1021	570743.50	168015.28
1022	570781.84	168060.19
1023	570872.45	168135.24
1024	570945.71	168211.73
1025	570997.09	168288.49
1026	571049.74	168398.64
1027	571077.72	168464.24
1028	571102.11	168493.58
1029	571125.78	168510.76
1030	571171.13	168529.12
1031	571233.86	168544.34
1032	571278.22	168541.54
1033	571317.19	168529.66
1034	571359.66	168497.27
1035	571384.86	168465.86
1036	571400.25	168439.13
1037	571408.07	168402.60
1038	571403.03	168363.27
1039	571397.01	168298.84
1040	571391.52	168226.76
1041	571412.31	168144.68
1042	571478.53	168085.37
1043	571545.14	168050.47
1044	571612.00	168048.13

Обозначение характерных точек границы	Координаты, м (система координат МСК-166 (зона 3)	
	X	Y
1045	571670.03	168051.28
1046	571732.13	168075.49
1047	571776.94	168111.39
1048	571834.45	168192.65
1049	571868.82	168290.20
1050	571898.97	168357.33
1051	571927.95	168440.40
1052	571952.60	168541.72
1053	571953.05	168580.42
1054	571954.67	168626.04
1055	571948.64	168705.41
1056	571953.96	168829.52
1057	571956.20	168882.70
1058	571957.64	168915.00
1059	571961.33	168961.53
1060	571990.40	169077.70
1061	572032.07	169216.83
1062	572027.02	169272.79
1063	572007.76	169435.59
1064	571971.95	169522.52
1065	571925.70	169606.57
1066	571881.15	169653.36
1067	571832.65	169685.76
1068	571750.49	169733.09
1069	571638.89	169777.65
1070	571634.85	169754.60
1071	571624.32	169698.09
1072	571604.17	169656.69
1073	571569.97	169626.01
1074	571533.52	169611.25
1075	571484.57	169606.47
1076	571448.67	169617.54
1077	571396.55	169665.25
1078	571339.78	169755.50
1079	571337.17	169842.34
1080	571359.48	169904.53
1081	571390.53	169958.16
1082	571462.25	170033.93
1083	571507.52	170104.21

Обозначение характерных точек границы	Координаты, м (система координат МСК-166 (зона 3)	
	X	Y
1084	571514.99	170200.06
1085	571514.08	170384.90
1086	571500.85	170547.59
1087	571469.10	170625.61
1088	571427.07	170672.68
1089	571381.98	170752.69
1090	571339.59	170793.35
1091	571284.17	170814.50
1092	571247.17	170809.56
1093	571202.54	170791.19
1094	571178.97	170775.63
1095	571161.32	170747.73
1096	571153.40	170715.88
1097	571109.95	170700.04
1098	571048.48	170678.25
1099	571027.05	170667.28
1100	571005.64	170656.29
1101	570983.68	170657.29
1102	570961.63	170658.37
1103	570951.83	170664.58
1104	570942.11	170670.61
1105	570935.63	170691.12
1106	570887.21	170735.04
1107	570853.38	170797.67
1108	570836.10	170854.28
1109	570827.82	170861.83
1110	570810.36	170881.63
1111	570808.84	170909.44
1112	570796.14	171024.00
1113	570802.99	171100.04
1114	570830.97	171168.34
1115	570864.54	171242.66
1116	570929.33	171329.96
1117	571043.26	171403.93
1118	571162.67	171475.83
1119	571230.80	171522.62
1120	571289.74	171567.71
1121	571332.13	171609.37
1122	571361.99	171656.72

Обозначение характерных точек границы	Координаты, м (система координат МСК-166 (зона 3)	
	X	Y
1123	571385.67	171777.48
1124	571378.02	171999.57
1125	571354.80	172163.18
1126	571339.14	172330.29
1127	571363.80	172401.46
1128	571439.12	172440.98
1129	571570.88	172486.96
1130	571645.93	172515.40
1131	571653.93	172521.69
1132	571734.29	172522.50
1133	571851.28	172529.98
1134	571935.06	172550.22
1135	571947.47	172557.87
1136	571986.71	172581.98
1137	572032.07	172642.83
1138	572053.85	172683.32
1139	572068.69	172765.66
1140	572054.20	172844.31
1141	572049.34	172870.66
1142	572056.63	172943.92
1143	572060.50	172983.25
1144	572106.65	173059.92
1145	572122.60	173086.29
1146	572134.20	173109.06
1147	572144.56	173129.39
1148	572199.44	173237.47
1149	572330.74	173485.57
1150	572435.48	173614.26
1151	572458.17	173627.03
1152	572540.96	173673.75
1153	572682.24	173689.04
1154	572786.17	173709.84
1155	572984.15	173728.91
1156	573164.85	173694.80
1157	573354.82	173642.61
1158	573472.08	173614.80
1159	573561.17	173593.56
1160	573706.59	173559.73
1161	573781.28	173543.98

Обозначение характерных точек границы	Координаты, м (система координат МСК-166 (зона 3)	
	X	Y
1162	573898.99	173506.18
1163	573998.88	173550.91
1164	574060.43	173570.26
1165	574104.61	173584.02
1166	574224.48	173599.06
1167	574317.98	173640.26
1168	574362.35	173681.03
1169	574446.30	173765.35
1170	574544.94	173866.69
1171	574596.06	173887.11
1172	574653.74	173885.94
1173	574794.30	173823.31
1174	574903.99	173775.89
1175	574965.37	173772.01
1176	575063.73	173782.81
1177	575125.73	173820.43
1178	575245.97	173899.43
1179	575341.17	173983.21
1180	575445.10	174053.86
1181	575523.21	174096.15
1182	575561.55	174128.64
1183	575575.51	174140.34
1184	575611.67	174185.78
1185	575632.56	174211.97
1186	575658.02	174277.40
1187	575658.38	174336.34
1188	575658.65	174350.30
1189	575634.54	174462.96
1190	575600.69	174684.76
1191	575568.48	174784.31
1192	575516.55	174861.97
1193	575461.48	174909.66
1194	575415.14	174929.82
1195	575301.66	174984.81
1196	575213.74	175040.14
1197	575144.46	175100.44
1198	575083.52	175179.36
1199	575029.08	175263.59
1200	575000.19	175322.53

Обозначение характерных точек границы	Координаты, м (система координат МСК-166 (зона 3)	
	X	Y
1201	574989.48	175390.47
1202	574995.96	175476.50
1203	575012.52	175549.30
1204	575060.31	175632.10
1205	575148.04	175697.53
1206	575226.16	175729.11
1207	575304.09	175745.13
1208	575383.10	175757.10
1209	575477.76	175765.02
1210	575602.31	175762.67
1211	575696.08	175743.86
1212	575784.45	175695.28
1213	575874.90	175621.93
1214	575942.83	175533.74
1215	576004.21	175493.06
1216	576142.00	175438.81
1217	576260.24	175407.30
1218	576361.55	175393.43
1219	576462.98	175394.53
1220	576564.94	175425.48
1221	576657.27	175471.47
1222	576755.08	175557.23
1223	576830.85	175663.24
1224	576877.12	175782.20
1225	576883.86	175901.61
1226	576880.25	175988.73
1227	576866.40	176056.22
1228	576844.80	176106.25
1229	576781.81	176191.84
1230	576736.09	176279.66
1231	576729.70	176352.02
1232	576740.59	176419.05
1233	576761.66	176503.38
1234	576807.37	176582.48
1235	576878.18	176686.06
1236	576968.63	176774.43
1237	577045.93	176813.22
1238	577108.65	176867.02
1239	577144.29	176941.26

Обозначение характерных точек границы	Координаты, м (система координат МСК-166 (зона 3)	
	X	Y
1240	577155.18	176998.51
1241	577161.29	177075.53
1242	577154.72	177137.90
1243	577143.11	177192.79
1244	577106.94	177255.60
1245	577039.27	177363.68
1246	576952.07	177491.83
1247	576882.05	177612.32
1248	576851.82	177739.75
1249	576845.98	177844.49
1250	576859.47	177921.43
1251	576885.03	177975.78
1252	576937.94	178037.35
1253	577052.58	178095.56
1254	577176.96	178133.63
1255	577303.66	178166.75
1256	577367.92	178163.32
1257	577414.35	178117.79
1258	577440.71	178062.64
1259	577478.69	177955.09
1260	577509.02	177830.10
1261	577560.94	177657.58
1262	577621.68	177552.21
1263	577640.50	177519.54
1264	577748.30	177445.84
1265	577753.61	177453.68
1266	577751.45	177459.34
1267	577741.91	177478.87
1268	577788.43	177455.11
1269	577825.96	177440.35
1270	577862.59	177438.10
1271	577915.59	177446.83
1272	577952.48	177459.16
1273	577982.36	177460.51
1274	578023.85	177453.13
1275	578108.44	177425.77
1276	578156.95	177409.12
1277	578199.06	177388.61
1278	578246.30	177363.23

Обозначение характерных точек границы	Координаты, м (система координат МСК-166 (зона 3)	
	X	Y
1279	578293.82	177345.78
1280	578344.67	177343.70
1281	578408.46	177375.28
1282	578461.55	177422.17
1283	578483.25	177449.62
1284	578516.10	177503.88
1285	578536.61	177521.16
1286	578550.55	177523.77
1287	578557.21	177631.74
1288	578552.26	177679.27
1289	578521.95	177745.87
1290	578475.43	177779.89
1291	578420.70	177845.31
1292	578349.25	177890.84
1293	578296.88	177926.11
1294	578260.43	177959.05
1295	578223.89	178012.50
1296	578224.43	178054.98
1297	578254.50	178123.28
1298	578311.90	178196.35
1299	578348.90	178229.74
1300	578350.78	178273.65
1301	578328.10	178302.18
1302	578285.72	178339.26
1303	578234.33	178341.41
1304	578185.11	178307.13
1305	578154.24	178263.22
1306	578113.48	178219.85
1307	578061.55	178210.75
1308	577996.58	178221.11
1309	577956.53	178252.97
1310	577937.28	178302.73
1311	577939.43	178352.85
1312	577966.08	178417.01
1313	578007.56	178476.68
1314	578074.06	178591.86
1315	578125.62	178622.28
1316	578178.63	178626.33
1317	578262.23	178640.37

Обозначение характерных точек границы	Координаты, м (система координат МСК-166 (зона 3)	
	X	Y
1318	578350.51	178647.83
1319	578455.52	178663.40
1320	578610.04	178722.17
1321	578741.15	178789.30
1322	578830.06	178839.42
1323	578873.89	178862.73
1324	578887.31	178885.94
1325	578903.14	178930.40
1326	578905.31	178980.52
1327	578906.74	179014.37
1328	578921.41	179035.15
1329	578945.53	179069.35
1330	578966.40	179113.89
1331	579024.53	179147.63
1332	579077.00	179178.86
1333	579121.54	179199.29
1334	579176.98	179213.97
1335	579302.60	179211.07
1336	579367.31	179193.26
1337	579427.15	179175.53
1338	579429.68	179174.91
1339	579494.36	179125.15
1340	579510.66	179095.54
1341	579503.73	179049.29
1342	579494.36	179007.07
1343	579492.38	178960.73
1344	579498.96	178938.41
1345	579456.12	178903.22
1346	579443.88	178869.21
1347	579443.70	178839.79
1348	579448.83	178809.54
1349	579469.26	178793.26
1350	579490.68	178786.33
1351	579530.81	178779.21
1352	579563.30	178765.54
1353	579583.46	178735.14
1354	579598.05	178704.79
1355	579632.32	178682.56
1356	579691.08	178668.63

Обозначение характерных точек границы	Координаты, м (система координат МСК-166 (зона 3)	
	X	Y
1357	579749.04	178666.91
1358	579786.39	178659.80
1359	579813.29	178637.75
1360	579831.74	178617.68
1361	579851.18	178606.08
1362	579858.28	178647.48
1363	579862.78	178692.65
1364	579847.22	178723.87
1365	579844.16	178752.31
1366	579860.71	178788.05
1367	579893.56	178850.57
1368	579911.20	178880.00
1369	579952.06	178923.29
1370	579982.75	178965.94
1371	579991.48	178993.21
1372	580001.82	179027.95
1373	580002.90	179055.57
1374	579990.76	179091.22
1375	579920.02	179167.79
1376	579837.50	179248.24
1377	579740.13	179324.02
1378	579688.75	179386.37
1379	579680.64	179430.57
1380	579688.75	179474.12
1381	579717.91	179538.01
1382	579740.68	179569.60
1383	579801.42	179607.13
1384	579956.11	179636.82
1385	580055.28	179661.39
1386	580134.20	179714.93
1387	580186.75	179761.18
1388	580204.02	179795.38
1389	580206.82	179866.11
1390	580189.10	179931.27
1391	580162.64	179975.00
1392	580119.98	180003.89
1393	580067.79	180017.74
1394	579981.67	180018.01
1395	579915.25	180019.82

Обозначение характерных точек границы	Координаты, м (система координат МСК-166 (зона 3)	
	X	Y
1396	579876.10	180033.58
1397	579825.35	180076.15
1398	579805.28	180167.30
1399	579783.14	180237.13
1400	579768.84	180272.78
1401	579748.05	180300.04
1402	579709.18	180325.15
1403	579637.18	180337.39
1404	579563.48	180349.72
1405	579527.93	180356.81
1406	579484.74	180376.63
1407	579448.65	180447.08
1408	579442.71	180483.72
1409	579434.53	180554.27
1410	579463.24	180636.97
1411	579500.49	180685.29
1412	579513.81	180702.56
1413	579579.94	180749.81
1414	579688.75	180794.00
1415	579824.81	180855.91
1416	579956.38	180931.77
1417	580024.06	180985.23
1418	580067.24	181082.41
1419	580085.42	181154.41
1420	580145.62	181210.65
1421	580298.33	181257.81
1422	580338.20	181270.04
1423	580460.32	181273.56
1424	580534.65	181247.91
1425	580581.90	181178.08
1426	580584.25	181134.34
1427	580586.76	181082.59
1428	580559.58	181007.37
1429	580491.01	180933.84
1430	580462.48	180883.63
1431	580470.48	180808.13
1432	580541.22	180756.29
1433	580591.61	180747.83
1434	580641.20	180743.42

Обозначение характерных точек границы	Координаты, м (система координат МСК-166 (зона 3)	
	X	Y
1435	580706.71	180742.43
1436	580760.16	180750.26
1437	580811.90	180766.46
1438	580835.58	180785.99
1439	580850.24	180824.32
1440	580849.79	180865.80
1441	580847.63	180902.52
1442	580862.13	180937.17
1443	580871.93	180965.33
1444	580856.45	180994.76
1445	580814.34	181054.60
1446	580804.44	181089.61
1447	580807.95	181131.91
1448	580829.37	181187.26
1449	580858.07	181227.30
1450	580879.85	181246.83
1451	580908.11	181256.82
1452	580940.14	181275.17
1453	580977.94	181295.33
1454	581049.40	181318.82
1455	581109.60	181335.90
1456	581160.17	181334.20
1457	581276.88	181317.56
1458	581371.92	181283.27
1459	581462.17	181249.07
1460	581517.89	181222.81
1461	581578.62	181212.54
1462	581622.81	181227.03
1463	581660.70	181249.98
1464	581744.65	181304.25
1465	581814.67	181353.38
1466	581891.52	181444.08
1467	582142.14	181716.57
1468	582325.99	181984.56
1469	582458.45	182169.40
1470	582546.00	182327.96
1471	582553.93	182342.09
1472	582595.87	182538.27
1473	582593.89	182584.16

Обозначение характерных точек границы	Координаты, м (система координат МСК-166 (зона 3)	
	X	Y
1474	582554.74	182625.02
1475	582515.06	182632.85
1476	582466.73	182633.66
1477	582436.67	182625.56
1478	582402.12	182596.13
1479	582369.18	182585.15
1480	582316.45	182577.41
1481	582277.66	182556.53
1482	582241.66	182532.78
1483	582216.29	182518.83
1484	582176.87	182533.86
1485	582125.94	182549.07
1486	582084.81	182585.79
1487	582044.59	182638.42
1488	582010.57	182753.97
1489	582002.74	182770.71
1490	582004.01	182842.34
1491	582016.96	182935.31
1492	582051.16	183017.92
1493	582123.50	183086.84
1494	582166.88	183127.70
1495	582204.41	183166.85
1496	582229.70	183194.38
1497	582265.25	183222.10
1498	582324.28	183262.68
1499	582375.85	183284.74
1500	582440.09	183298.05
1501	582521.17	183296.60
1502	582596.31	183286.73
1503	582652.38	183287.97
1504	582764.50	183320.82
1505	582856.11	183403.33
1506	582925.59	183499.35
1507	582941.25	183570.18
1508	582937.92	183698.23
1509	582890.50	183853.20
1510	582861.15	183962.26
1511	582823.81	184000.24
1512	582755.50	184019.42

Обозначение характерных точек границы	Координаты, м (система координат МСК-166 (зона 3)	
	X	Y
1513	582676.67	184000.24
1514	582584.61	183935.27
1515	582411.48	183829.89
1516	582305.28	183789.31
1517	582231.05	183787.41
1518	582132.87	183845.64
1519	582027.49	183910.35
1520	581971.42	183981.61
1521	581931.83	184083.57
1522	581937.05	184147.28
1523	581956.13	184238.26
1524	581998.33	184294.86
1525	582050.17	184326.99
1526	582120.00	184337.34
1527	582188.21	184334.64
1528	582251.56	184323.12
1529	582279.01	184327.44
1530	582468.98	184348.95
1531	582681.62	184352.29
1532	582845.77	184365.24
1533	582890.49	184401.50
1534	582919.19	184404.83
1535	582961.40	184480.60
1536	582999.82	184557.45
1537	583017.11	184609.65
1538	583050.58	184686.86
1539	583051.93	184766.50
1540	583039.42	184802.76
1541	583020.97	184823.91
1542	583018.37	184987.15
1543	583014.50	185102.62
1544	582968.60	185235.08
1545	582941.43	185332.72
1546	582944.57	185407.77
1547	582969.23	185555.90
1548	583022.25	185683.77
1549	583065.34	185824.25
1550	583101.35	185898.75
1551	583142.01	185938.34

Обозначение характерных точек границы	Координаты, м (система координат МСК-166 (зона 3)	
	X	Y
1552	583209.42	185980.19
1553	583306.25	186029.60
1554	583373.10	186041.93
1555	583498.91	186071.98
1556	583579.46	186108.16
1557	583639.11	186163.68
1558	583691.67	186267.54
1559	583744.49	186384.88
1560	583764.93	186483.96
1561	583753.67	186599.60
1562	583710.12	186694.45
1563	583671.25	186756.89
1564	583587.56	186838.97
1565	583540.67	186898.81
1566	583496.75	186977.55
1567	583471.73	187063.94
1568	583486.95	187168.42
1569	583515.02	187251.30
1570	583564.33	187325.63
1571	583637.69	187399.60
1572	583781.48	187539.63
1573	583857.62	187621.52
1574	583959.31	187679.73
1575	584006.64	187753.34
1576	584016.09	187836.51
1577	583999.44	187946.93
1578	583921.15	188034.21
1579	583849.78	188070.48
1580	583732.61	188075.15
1581	583652.35	188057.70
1582	583513.31	188030.53
1583	583334.05	187993.26
1584	583238.39	188010.98
1585	583159.02	188036.64
1586	583076.95	188072.90
1587	583006.48	188152.00
1588	582978.59	188227.70
1589	582977.25	188303.01
1590	582981.47	188386.25

Обозначение характерных точек границы	Координаты, м (система координат МСК-166 (зона 3)	
	X	Y
1591	583017.92	188487.67
1592	583067.32	188564.80
1593	583147.32	188691.14
1594	583218.06	188673.32
1595	583244.51	188677.18
1596	583300.68	188701.48
1597	583345.39	188744.41
1598	583397.58	188759.70
1599	583444.74	188775.28
1600	583570.27	188802.45
1601	583686.63	188820.09
1602	583774.82	188853.93
1603	583849.78	188903.33
1604	583927.08	188977.84
1605	583999.97	189066.21
1606	584039.93	189208.75
1607	584064.23	189306.75
1608	584078.08	189363.81
1609	584061.17	189437.32
1610	583990.79	189554.60
1611	583981.34	189569.07
1612	583942.47	189629.28
1613	583937.34	189713.59
1614	583985.66	189845.61
1615	584040.82	189950.89
1616	584080.06	190025.95
1617	584238.09	190186.49
1618	584320.26	190278.73
1619	584404.84	190364.77
1620	584447.22	190432.71
1621	584511.29	190587.41
1622	584562.14	190747.85
1623	584582.93	190865.65
1624	584589.67	190940.78
1625	584583.20	191021.50
1626	584554.75	191075.68
1627	584510.75	191146.33
1628	584463.60	191187.45
1629	584421.22	191201.58

Обозначение характерных точек границы	Координаты, м (система координат МСК-166 (зона 3)	
	X	Y
1630	584336.35	191227.22
1631	584259.86	191268.88
1632	584228.90	191323.15
1633	584237.46	191355.28
1634	584251.59	191400.64
1635	584292.08	191426.82
1636	584337.53	191436.80
1637	584398.81	191433.03
1638	584446.50	191418.90
1639	584560.08	191372.38
1640	584711.70	191363.37
1641	584806.82	191385.61
1642	584906.44	191421.43
1643	585016.67	191485.85
1644	585237.87	191680.95
1645	585399.41	191815.85
1646	585744.97	192028.14
1647	585988.66	192179.58
1648	586134.62	192276.14
1649	586301.10	192380.71
1650	586389.92	192459.70
1651	586453.27	192532.34
1652	586501.60	192635.65
1653	586552.62	192741.39
1654	586573.51	192558.98
1655	586586.28	192445.95
1656	586750.95	192327.96
1657	587345.25	192363.17
1658	587439.11	192368.66
1659	587470.61	192370.54
1660	587525.05	192373.78
1661	587595.87	192378.01
1662	587885.37	192395.11
1663	588788.96	192439.29
1664	589397.21	192480.69
1665	589437.69	192483.47
1666	589497.98	192487.52
1667	589605.26	192494.82
1668	589653.94	192498.24

Обозначение характерных точек границы	Координаты, м (система координат МСК-166 (зона 3)	
	X	Y
1669	589938.25	192536.86
1670	590263.93	192727.29
1671	590335.79	192770.19
1672	590414.35	192816.08
1673	590494.53	192862.87
1674	590436.39	192961.69
1675	590340.38	193122.31
1676	590305.55	193176.04
1677	590294.12	193193.85
1678	590176.96	193375.93
1679	590162.13	193398.92
1680	590160.50	193401.45
1681	590142.87	193428.81
1682	590020.92	193617.89
1683	589947.03	193729.76
1684	589923.26	193765.76
1685	589897.98	193804.02
1686	589776.30	193988.15
1687	589719.50	194074.11
1688	589689.54	194119.47
1689	589691.60	194145.84
1690	589694.12	194179.22
1691	589706.19	194334.03
1692	589709.25	194373.90
1693	589749.83	194895.63
1694	589751.10	194920.83
1695	589762.61	195071.75
1696	589777.73	195270.12
1697	589797.00	195523.47
1698	589802.03	195588.00
1699	589826.87	195898.14
1700	589844.89	196127.62
1701	589789.01	196158.48
1702	589736.27	196187.55
1703	589722.72	196194.93
1704	589476.32	196331.22
1705	589427.64	196358.12
1706	589338.98	196407.09
1707	589231.52	196468.29

Обозначение характерных точек границы	Координаты, м (система координат МСК-166 (зона 3)	
	X	Y
1708	589197.96	196487.37
1709	589095.62	196545.69
1710	589057.39	196567.42
1711	588954.32	196626.14
1712	588821.81	196701.30
1713	588312.91	196955.42
1714	588207.71	197007.62
1715	588171.63	197025.62
1716	587931.35	197144.77
1717	587848.12	197186.35
1718	587775.85	197222.25
1719	587769.28	197225.59
1720	587696.04	197262.02
1721	586798.65	197357.32
1722	586742.95	197365.32
1723	586704.07	197363.69
1724	586369.06	197411.23
1725	585929.92	197471.22
1726	585430.80	197493.85
1727	585387.79	197553.84
1728	585248.58	197564.02
1729	585470.41	198274.79
1730	585661.12	198643.19
1731	585847.87	199007.06
1732	586001.07	199293.54
1733	585910.12	199311.23
1734	585866.54	199330.47
1735	585571.71	199459.22
1736	585499.27	199490.91
1737	585288.76	199626.72
1738	585192.16	199685.71
1739	585039.54	199783.80
1740	584904.59	199864.17
1741	584876.18	199952.07
1742	584851.10	200030.38
1743	584807.81	200183.09
1744	584760.67	200349.12
1745	584736.44	200441.05
1746	584458.02	200279.21

Обозначение характерных точек границы	Координаты, м (система координат МСК-166 (зона 3)	
	X	Y
1747	584264.49	200587.05
1748	584090.19	200872.26
1749	584045.70	200970.04
1750	583986.65	201120.95
1751	583945.88	201224.82
1752	583920.99	201274.62
1753	583805.08	201202.09
1754	583734.77	201156.20
1755	583666.16	201181.71
1756	583666.01	201191.04
1757	583603.85	201212.37
1758	583650.22	201914.32
1759	583663.55	202103.38
1760	583969.65	202633.24
1761	584088.77	202952.51
1762	584087.36	202983.91
1763	584092.45	202999.19
1764	584141.68	203054.93
1765	584173.37	203130.20
1766	584195.62	203186.77
1767	584262.11	203341.55
1768	584317.90	203471.67
1769	584391.79	203648.51
1770	584455.14	203799.95
1771	584256.35	204051.11
1772	584201.67	204100.15
1773	584094.15	204250.68
1774	583944.36	204469.48
1775	583915.39	204508.63
1776	583853.74	204591.51
1777	583806.67	204655.13
1778	583699.15	204806.96
1779	583675.02	204822.26
1780	583631.01	204856.73
1781	583602.10	204876.70
1782	583521.12	204946.53
1783	583387.68	205061.02
1784	583697.61	205990.57
1785	583679.88	205997.59

Обозначение характерных точек границы	Координаты, м (система координат МСК-166 (зона 3)	
	X	Y
1786	583602.26	206028.07
1787	583299.49	206146.98
1788	583015.67	206249.56
1789	582971.83	206244.49
1790	582960.55	206250.63
1791	582949.07	206256.87
1792	582956.10	206270.59
1793	582938.81	206278.66
1794	582943.25	206286.07
1795	582790.73	206371.89
1796	582753.43	206393.46
1797	582731.76	206404.83
1798	582572.15	206494.93
1799	582422.17	206622.63
1800	582402.65	206638.23
1801	582154.64	206819.38
1802	581626.14	207066.48
1803	581464.24	207144.51
1804	581353.11	207198.15
1805	581062.35	207343.12
1806	580841.43	207454.70
1807	580759.65	207496.26
1808	580618.18	207548.10
1809	580217.41	207628.99
1810	580176.65	207639.74
1811	580177.11	207658.39
1812	580142.13	207665.15
1813	580118.52	207666.16
1814	580020.32	207749.07
1815	579843.75	207879.23
1816	579656.08	208018.85
1817	579611.72	208038.74
1818	579576.26	208054.58
1819	579305.49	208090.93
1820	579015.44	208129.54
1821	578894.58	208145.74
1822	578841.31	208153.02
1823	578736.21	208167.06
1824	578679.96	208174.62

Обозначение характерных точек границы	Координаты, м (система координат МСК-166 (зона 3)	
	X	Y
1825	578672.41	208177.41
1826	578597.89	208206.48
1827	578523.74	208235.37
1828	578339.62	208307.00
1829	578022.86	208435.41
1830	577918.29	208477.98
1831	577879.42	208493.54
1832	577838.44	208569.99
1833	577799.45	208622.46
1834	577840.12	208801.80
1835	577923.39	209168.01
1836	577296.91	209226.60
1837	576507.79	209303.63
1838	576084.65	209344.93
1839	575754.94	209356.91
1840	575703.64	209362.31
1841	575626.08	209370.67
1842	575459.46	209385.58
1843	575303.90	209398.53
1844	575203.39	209405.86
1845	575157.77	209408.92
1846	574949.08	209426.37
1847	574828.59	209436.64
1848	574675.60	209449.41
1849	574449.27	209464.90
1850	574078.62	209490.27
1851	574045.67	209567.30
1852	573970.35	209650.18
1853	573780.02	209828.63
1854	573572.96	209996.65
1855	573349.25	210181.66
1856	573257.90	210272.64
1857	573215.78	210457.57
1858	573176.82	210600.66
1859	573019.62	211170.02
1860	572259.57	219166.69
1861	571533.22	225405.76
1862	571207.53	225649.15
1863	570635.99	225973.49

Обозначение характерных точек границы	Координаты, м (система координат МСК-166 (зона 3)	
	X	Y
1864	570046.85	226238.23
1865	569638.87	226413.71
1866	569239.01	226513.70
1867	569111.72	226537.99
1868	569052.23	226531.76
1869	568592.32	226345.93
1870	568261.01	226077.99
1871	568023.75	225861.24
1872	567698.27	225433.87
1873	567440.43	225118.93
1874	567212.15	224844.79
1875	566968.60	224585.78
1876	566823.22	224476.48
1877	566670.31	224425.28
1878	566535.91	224395.87
1879	566331.16	224482.59
1880	566167.66	224537.36
1881	565974.28	224595.88
1882	565722.90	224651.87
1883	565536.50	224639.83
1884	565398.38	224583.00
1885	565251.61	224498.79
1886	564988.78	224228.82
1887	564766.58	223911.89
1888	564554.41	223649.75
1889	564374.54	223496.75
1890	563917.90	223277.72
1891	563671.17	223089.85
1892	563510.53	222858.21
1893	563328.21	222298.39
1894	563034.48	221308.89
1895	562515.45	220336.66
1896	561837.55	219428.24
1897	561837.19	219427.81
1898	561209.71	218933.74
1899	560252.18	219014.81
1900	560289.32	219413.69
1901	559746.45	219480.18
1902	559132.35	219650.57

Обозначение характерных точек границы	Координаты, м (система координат МСК-166 (зона 3)	
	X	Y
1903	559064.80	219658.47
1904	558965.33	219682.90
1905	558903.84	219713.13
1906	558868.98	219777.41
1907	558838.81	219836.48
1908	558784.99	219868.94
1909	558755.30	219880.25
1910	558672.53	219883.80
1911	558604.76	219884.15
1912	558447.72	219855.71
1913	558314.94	219863.97
1914	558195.49	219889.24
1915	557800.10	219991.92
1916	557690.85	220024.65
1917	557636.41	220042.13
1918	557596.24	220040.07
1919	557506.79	220002.40
1920	557417.78	219945.88
1921	557249.94	219891.54
1922	557173.50	219892.36
1923	557102.88	219911.65
1924	556996.48	219976.54
1925	556935.92	220054.61
1926	556908.44	220085.96
1927	556851.40	220131.15
1928	556804.19	220200.94
1929	556714.88	220399.69
1930	556679.86	220545.66
1931	556640.42	220651.66
1932	556601.74	220714.98
1933	556569.15	220743.98
1934	556514.06	220775.28
1935	556427.95	220783.98
1936	556333.04	220764.13
1937	556201.09	220700.66
1938	556126.03	220676.27
1939	556015.65	220645.85
1940	555908.85	220582.53
1941	555775.87	220463.79

Обозначение характерных точек границы	Координаты, м (система координат МСК-166 (зона 3)	
	X	Y
1942	555637.02	220413.21
1943	555547.17	220394.47
1944	555457.61	220413.34
1945	555299.66	220501.82
1946	555229.47	220531.20
1947	555186.67	220558.20
1948	555154.02	220614.92
1949	555127.19	220661.38
1950	555083.43	220694.64
1951	555033.87	220709.34
1952	555008.35	220726.80
1953	554951.51	220776.98
1954	554791.06	220837.86
1955	554750.58	220857.17
1956	554713.85	220909.06
1957	554696.61	220973.92
1958	554671.89	221012.72
1959	554640.15	221032.88
1960	554589.56	221052.65
1961	554534.94	221063.78
1962	554422.08	221063.62
1963	554279.05	221092.34
1964	554128.99	221161.66
1965	553811.49	221303.41
1966	553497.38	221464.03
1967	553400.08	221533.53
1968	553312.51	221627.78
1969	553235.20	221667.50
1970	553040.38	221716.03
1971	552945.53	221726.45
1972	552885.17	221751.64
1973	552834.46	221796.56
1974	552759.66	221895.26
1975	552711.22	222024.35
1976	552629.32	222159.75
1977	552599.03	222213.83
1978	552555.79	222259.75
1979	552503.92	222305.94
1980	552487.91	222343.02

Обозначение характерных точек границы	Координаты, м (система координат МСК-166 (зона 3)	
	X	Y
1981	552462.75	222428.36
1982	552456.60	222578.22
1983	552448.01	222640.15
1984	552422.49	222748.09
1985	552373.39	223064.31
1986	552369.64	223124.92
1987	552376.21	223189.96
1988	552362.34	223216.94
1989	552288.73	223372.15
1990	552273.56	223428.12
1991	552277.26	223483.28
1992	552300.72	223594.14
1993	552093.83	223768.87
1994	551970.88	223826.89
1995	551925.83	223830.17
1996	551877.24	223808.31
1997	551849.68	223778.10
1998	551820.85	223692.63
1999	551765.27	223564.24
2000	551666.71	223459.15
2001	551392.65	223328.88
2002	550895.11	223160.43
2003	550431.59	223027.06
2004	549910.24	222918.62
2005	549637.30	222751.91
2006	549190.78	222605.09
2007	549075.78	222586.19
2008	548866.20	222612.78
2009	548721.86	222667.94
2010	548594.96	222766.09
2011	548388.68	222954.92
2012	548292.07	223160.20
2013	548241.08	223403.91
2014	548204.89	223585.22
2015	548154.71	223674.20
2016	548070.65	223762.07
2017	547914.10	223856.71
2018	547752.48	223921.52
2019	547722.07	223975.70

Обозначение характерных точек границы	Координаты, м (система координат МСК-166 (зона 3)	
	X	Y
2020	547692.30	224130.35
2021	547699.40	224296.01
2022	547761.51	224425.47
2023	547872.89	224536.35
2024	547945.86	224597.33
2025	548127.53	224649.88
2026	548206.26	224671.65
2027	548230.12	224700.80
2028	548239.29	224738.14
2029	548241.87	224798.47
2030	548196.03	224931.21
2031	547978.59	225392.01
2032	547883.01	225533.13
2033	547855.50	225623.56
2034	547844.42	225686.94
2035	547865.45	225738.91
2036	547918.82	225752.86
2037	548382.42	225794.65
2038	548469.46	225833.66
2039	548673.18	225891.27
2040	548823.48	225972.20
2041	548871.42	226039.15
2042	548890.92	226083.52
2043	548890.35	226129.95
2044	548820.29	226279.77
2045	548689.25	226533.06
2046	548506.50	226814.28
2047	548480.85	226888.27
2048	548473.19	227003.04
2049	548510.90	227210.11
2050	548592.56	227533.65
2051	548617.14	227639.45
2052	548608.87	227708.93
2053	548581.95	227779.76
2054	548517.60	227924.32
2055	548490.96	228149.54
2056	548501.93	228376.92
2057	548522.98	228457.48
2058	548595.00	228501.93

Обозначение характерных точек границы	Координаты, м (система координат МСК-166 (зона 3)	
	X	Y
2059	548744.16	228558.98
2060	548912.89	228605.18
2061	549070.25	228684.82
2062	549317.78	228822.12
2063	549394.62	228890.30
2064	549424.39	229000.44
2065	549452.69	229341.40
2066	549558.84	229888.16
2067	549625.43	230158.47
2068	549751.66	230503.90
2069	549790.51	230677.78
2070	549796.14	230809.10
2071	549785.48	230882.25
2072	549730.67	231006.15
2073	549654.66	231130.95
2074	549445.88	231370.45
2075	549249.55	231521.68
2076	549112.81	231604.00
2077	548936.16	231689.27
2078	548833.61	231712.25
2079	548657.25	231734.63
2080	548520.41	231785.58
2081	548408.56	231804.05
2082	548275.27	231789.75
2083	548204.73	231780.30
2084	548059.25	231804.01
2085	547864.64	231821.15
2086	547787.68	231835.70
2087	547638.15	231969.88
2088	547577.48	232042.50
2089	547551.06	232098.73
2090	547539.83	232186.94
2091	547531.69	232376.29
2092	547600.20	232717.76
2093	547617.42	232828.43
2094	547624.75	232970.83
2095	547569.75	233176.00
2096	547533.77	233242.65
2097	547496.96	233290.54

Обозначение характерных точек границы	Координаты, м (система координат МСК-166 (зона 3)	
	X	Y
2098	547430.98	233327.21
2099	547324.65	233358.03
2100	547076.33	233376.25
2101	547029.93	233376.89
2102	546895.01	233441.58
2103	546771.53	233510.76
2104	546685.25	233541.95
2105	546590.48	233551.02
2106	546443.61	233542.29
2107	546329.46	233507.11
2108	546126.31	233470.73
2109	546046.26	233472.94
2110	545986.90	233488.07
2111	545958.19	233519.36
2112	545948.21	233579.77
2113	546005.69	234043.16
2114	546035.05	234348.68
2115	546042.62	234437.17
2116	546019.40	234539.58
2117	545821.95	235043.95
2118	545487.06	235889.03
2119	545430.75	235907.70
2120	545254.65	235951.77
2121	545103.96	235975.80
2122	544991.09	236063.79
2123	544531.03	236650.99
2124	544030.42	237110.36
2125	543684.04	237368.08
2126	543499.78	237455.24
2127	543107.34	237545.08
2128	542863.23	237552.97
2129	542502.63	237564.64
2130	542144.84	237556.15
2131	541908.31	237624.16
2132	541792.35	237725.98
2133	541520.19	238048.43
2134	541342.43	238316.53
2135	541063.99	238577.68
2136	540878.19	238720.23

Обозначение характерных точек границы	Координаты, м (система координат МСК-166 (зона 3)	
	X	Y
2137	540794.21	238750.32
2138	540726.17	238770.81
2139	540660.63	238763.61
2140	540544.42	238685.43
2141	540332.54	238364.91
2142	540189.06	238203.64
2143	540033.72	238090.75
2144	539861.05	238012.53
2145	539734.87	238013.49
2146	539467.82	238325.13
2147	539169.72	238843.50
2148	539203.46	237830.47
2149	539206.55	237726.08
2150	539210.69	237568.13
2151	539223.19	237283.69
2152	539326.99	236111.14
2153	539331.06	236065.06
2154	539332.39	236001.54
2155	539344.60	235447.38
2156	539318.94	235406.78
2157	538658.02	234375.62
2158	537086.68	233682.10
2159	535064.25	232998.13
2160	534949.06	232959.17
2161	534909.00	232839.46
2162	534847.41	232655.39
2163	534824.55	232572.07
2164	534822.23	232420.99
2165	534822.09	232358.57
2166	534821.57	232181.46
2167	534835.39	232151.87
2168	534838.67	232144.89
2169	534875.46	232065.95
2170	535028.65	231737.44
2171	535176.98	231480.98
2172	535455.16	231000.13
2173	535865.10	230589.01
2174	536066.76	230199.64
2175	536080.02	230174.04

Обозначение характерных точек границы	Координаты, м (система координат МСК-166 (зона 3)	
	X	Y
2176	536265.81	229815.17
2177	536335.45	229680.75
2178	536396.36	229563.02
2179	536875.69	229098.39
2180	537259.36	229002.03
2181	537693.65	229131.38
2182	537760.92	228882.33
2183	537786.60	228787.35
2184	537877.50	228450.31
2185	538121.89	228059.65
2186	538304.54	227762.03
2187	537901.19	227306.67
2188	537886.07	227285.40
2189	537217.74	226477.86
2190	539352.26	224211.33
2191	541369.15	222096.11
2192	541833.65	221721.48
2193	542491.11	221237.90
2194	543404.25	220623.39
2195	543471.21	220581.08
2196	543487.68	220571.18
2197	543598.74	220349.25
2198	543727.62	220087.53
2199	543830.66	219874.50
2200	543852.99	219833.01
2201	543950.37	219637.98
2202	544223.42	219075.99
2203	544234.17	219051.39
2204	544294.63	218919.25
2205	544656.73	218115.09
2206	544723.30	217965.49
2207	544794.38	217805.77
2208	544981.13	217378.86
2209	545182.57	216904.20
2210	545185.80	216889.01
2211	545231.44	216621.39
2212	545280.05	216372.65
2213	545289.21	216317.12
2214	545588.13	214614.98

Обозначение характерных точек границы	Координаты, м (система координат МСК-166 (зона 3)	
	X	Y
2215	545242.11	212609.89
2216	545445.34	211813.01
2217	545828.17	210225.60
2218	544989.97	209127.35
2219	544918.34	209116.91
2220	543619.04	208941.88
2221	542772.20	208806.30
2222	541039.24	208528.86
2223	540881.01	208607.89
2224	540217.54	208952.59
2225	539679.24	209258.97
2226	539480.17	209381.09
2227	539290.02	209442.75
2228	538997.08	209613.30
2229	538625.80	209814.51
2230	538169.10	210069.73
2231	538191.23	210901.72
2232	538203.69	211455.66
2233	538203.56	211458.91
2234	538200.99	211522.91
2235	538197.16	211606.11
2236	538186.09	211763.87
2237	538019.45	211985.33
2238	537843.33	212235.65
2239	537847.73	212241.77
2240	537851.76	212247.45
2241	537860.40	212272.22
2242	537849.90	212290.24
2243	537834.10	212293.44
2244	537829.10	212294.46
2245	537828.74	212294.48
2246	537820.79	212291.93
2247	537808.24	212289.32
2248	537798.44	212289.73
2249	537787.14	212292.83
2250	537769.44	212302.41
2251	537757.22	212307.62
2252	537747.81	212318.93
2253	537744.24	212332.50

Обозначение характерных точек границы	Координаты, м (система координат МСК-166 (зона 3)	
	X	Y
2254	537746.05	212349.54
2255	537749.21	212364.45
2256	537747.14	212374.90
2257	537733.45	212383.32
2258	537720.65	212387.48
2259	537713.43	212387.25
2260	537704.89	212381.39
2261	537695.64	212371.43
2262	537688.14	212366.52
2263	537685.65	212366.19
2264	537682.08	212365.69
2265	537679.26	212365.37
2266	537672.13	212367.22
2267	537666.60	212370.87
2268	537657.10	212380.38
2269	537647.14	212389.55
2270	537629.53	212401.20
2271	537610.15	212409.32
2272	537592.32	212417.84
2273	537587.37	212422.19
2274	537584.67	212432.67
2275	537584.88	212448.24
2276	537584.08	212467.47
2277	537579.79	212476.48
2278	537571.50	212476.83
2279	537566.10	212470.30
2280	537555.85	212462.46
2281	537547.45	212461.83
2282	537542.99	212462.83
2283	537536.21	212464.39
2284	537526.23	212473.55
2285	537513.83	212486.59
2286	537498.26	212499.70
2287	537490.97	212510.38
2288	537493.07	212523.70
2289	537498.11	212531.86
2290	537499.07	212541.64
2291	537491.57	212549.71
2292	537480.52	212556.94

Обозначение характерных точек границы	Координаты, м (система координат МСК-166 (зона 3)	
	X	Y
2293	537472.59	212565.03
2294	537471.28	212572.39
2295	537471.60	212579.66
2296	537475.07	212587.27
2297	537488.71	212598.58
2298	537491.23	212600.63
2299	537506.28	212613.40
2300	537517.52	212621.21
2301	537524.55	212627.66
2302	537532.48	212632.00
2303	537544.92	212632.02
2304	537562.52	212630.72
2305	537575.09	212634.33
2306	537582.07	212639.25
2307	537585.64	212650.99
2308	537586.01	212659.80
2309	537580.25	212670.41
2310	537574.34	212677.42
2311	537563.25	212683.58
2312	537553.40	212685.08
2313	537539.80	212680.97
2314	537528.88	212680.36
2315	537518.96	212680.24
2316	537510.04	212688.46
2317	537496.56	212702.01
2318	537476.84	212712.67
2319	537463.55	212717.94
2320	537458.75	212718.39
2321	537442.09	212716.03
2322	537431.54	212712.20
2323	537426.13	212710.55
2324	537420.82	212704.44
2325	537420.01	212702.91
2326	537419.01	212701.53
2327	537415.05	212694.17
2328	537408.64	212682.14
2329	537403.06	212676.42
2330	537393.07	212670.87
2331	537382.49	212667.98

Обозначение характерных точек границы	Координаты, м (система координат МСК-166 (зона 3)	
	X	Y
2332	537370.37	212666.61
2333	537351.61	212667.80
2334	537338.15	212667.99
2335	537323.02	212668.64
2336	537317.07	212667.40
2337	537311.40	212666.15
2338	537307.63	212663.23
2339	537302.12	212659.11
2340	537299.28	212651.69
2341	537296.00	212646.98
2342	537291.37	212643.90
2343	537286.27	212642.92
2344	537278.00	212646.25
2345	537273.62	212649.02
2346	537269.95	212654.84
2347	537268.22	212660.56
2348	537268.24	212667.61
2349	537269.48	212670.23
2350	537270.69	212672.27
2351	537276.51	212677.27
2352	537285.73	212682.54
2353	537291.50	212686.36
2354	537297.45	212687.69
2355	537300.30	212688.66
2356	537303.25	212691.90
2357	537303.76	212697.44
2358	537301.70	212701.59
2359	537297.19	212707.85
2360	537293.14	212711.68
2361	537288.73	212713.46
2362	537279.78	212714.14
2363	537272.49	212714.16
2364	537256.10	212705.13
2365	537248.01	212699.83
2366	537243.41	212697.05
2367	537238.52	212694.86
2368	537227.36	212689.50
2369	537211.40	212683.84
2370	537197.15	212683.76

Обозначение характерных точек границы	Координаты, м (система координат МСК-166 (зона 3)	
	X	Y
2371	537191.83	212683.71
2372	537189.31	212683.73
2373	537181.46	212683.62
2374	537169.32	212679.73
2375	537160.93	212675.22
2376	537156.03	212674.71
2377	537152.69	212674.40
2378	537148.82	212677.39
2379	537142.26	212684.53
2380	537134.62	212693.99
2381	537127.87	212701.96
2382	537121.82	212710.83
2383	537115.36	212720.39
2384	537107.41	212732.74
2385	537090.88	212741.36
2386	537081.16	212758.54
2387	537071.93	212770.19
2388	537062.77	212775.40
2389	537033.16	212792.61
2390	537010.15	212807.94
2391	536978.13	212814.19
2392	536968.50	212811.86
2393	536952.36	212808.54
2394	536942.80	212802.28
2395	536939.98	212800.42
2396	536929.40	212790.81
2397	536922.14	212784.43
2398	536915.61	212782.82
2399	536908.64	212783.81
2400	536896.90	212791.46
2401	536890.16	212803.05
2402	536887.63	212807.59
2403	536882.84	212816.88
2404	536879.74	212823.55
2405	536864.80	212835.01
2406	536861.15	212842.37
2407	536859.98	212844.97
2408	536857.82	212849.79
2409	536852.25	212863.65

Обозначение характерных точек границы	Координаты, м (система координат МСК-166 (зона 3)	
	X	Y
2410	536850.63	212872.27
2411	536849.73	212877.70
2412	536849.63	212878.25
2413	536849.12	212881.82
2414	536850.58	212891.92
2415	536853.25	212901.62
2416	536862.88	212914.87
2417	536877.23	212921.58
2418	536889.51	212927.22
2419	536895.09	212932.94
2420	536897.45	212939.49
2421	536901.10	212948.66
2422	536901.33	212953.90
2423	536897.25	212957.31
2424	536895.69	212960.98
2425	536896.81	212966.49
2426	536904.41	212973.61
2427	536905.18	212978.54
2428	536909.57	212986.24
2429	536916.55	212995.76
2430	536925.89	213001.22
2431	536930.96	213003.62
2432	536932.14	213007.16
2433	536930.73	213013.18
2434	536925.15	213021.61
2435	536913.18	213034.16
2436	536905.16	213037.46
2437	536897.70	213045.37
2438	536891.16	213052.79
2439	536884.38	213056.03
2440	536879.52	213054.69
2441	536874.16	213053.49
2442	536864.70	213047.07
2443	536853.10	213032.79
2444	536852.90	213032.53
2445	536849.49	213028.46
2446	536824.76	213000.05
2447	536810.37	212986.47
2448	536789.07	212970.14

Обозначение характерных точек границы	Координаты, м (система координат МСК-166 (зона 3)	
	X	Y
2449	536771.53	212956.12
2450	536759.74	212950.14
2451	536752.28	212950.46
2452	536745.38	212950.62
2453	536733.52	212951.28
2454	536719.92	212952.11
2455	536704.29	212947.25
2456	536695.39	212942.38
2457	536695.43	212933.25
2458	536700.49	212916.99
2459	536704.31	212901.71
2460	536699.25	212888.13
2461	536690.85	212882.15
2462	536674.60	212884.78
2463	536648.45	212890.30
2464	536625.46	212895.67
2465	536615.45	212897.98
2466	536614.81	212902.67
2467	536619.84	212908.70
2468	536617.17	212918.15
2469	536610.74	212922.25
2470	536602.98	212927.77
2471	536587.50	212929.13
2472	536573.99	212929.35
2473	536563.22	212930.17
2474	536557.38	212932.67
2475	536543.50	212934.79
2476	536540.31	212952.19
2477	536552.34	212964.18
2478	536557.65	212976.66
2479	536549.54	212997.51
2480	536540.94	213012.70
2481	536529.74	213013.18
2482	536525.12	213014.59
2483	536519.81	213017.38
2484	536527.61	213070.70
2485	536502.06	213378.36
2486	536319.80	213777.95
2487	536226.91	213981.82

Обозначение характерных точек границы	Координаты, м (система координат МСК-166 (зона 3)	
	X	Y
2488	536061.74	214340.60
2489	535856.02	214789.49
2490	535845.12	214813.01
2491	535500.02	215577.22
2492	535367.60	215712.08
2493	535185.93	215841.30
2494	535057.30	215931.94
2495	534878.86	216067.05
2496	534302.69	216238.11
2497	533919.26	215960.03
2498	532632.44	214656.86
2499	532618.32	214636.57
2500	532672.50	213740.76
2501	532824.65	212761.95
2502	532578.15	212108.85
2503	532201.74	211043.12
2504	532364.58	210577.34
2505	532439.19	209710.59
2506	532589.05	209225.47
2507	532698.52	208832.52
2508	532385.02	208590.01
2509	531838.79	208374.85
2510	531440.68	207027.97
2511	530602.13	207522.69
2512	529683.69	208058.17
2513	529379.91	208260.17
2514	529335.87	208220.34
2515	528947.09	207875.38
2516	528594.41	207569.77
2517	528236.32	207255.48
2518	527452.01	206591.78
2519	526370.75	205713.97
2520	525761.43	205221.85
2521	524535.26	204229.71
2522	524293.48	204040.06
2523	524155.42	203701.59
2524	523312.83	202671.90
2525	521614.01	201495.25
2526	520293.87	200589.57

Обозначение характерных точек границы	Координаты, м (система координат МСК-166 (зона 3)	
	X	Y
2527	519816.51	200271.06
2528	519674.31	200167.86
2529	519512.63	199898.67
2530	519473.03	199846.57
2531	519486.57	199722.87
2532	519564.81	199062.12
2533	519625.49	198454.38
2534	519701.20	197482.46
2535	519752.14	196803.22
2536	519785.42	196432.10
2537	519795.84	196265.02
2538	519891.34	195508.77
2539	519884.00	195400.54
2540	520140.02	195419.59
2541	520153.60	195423.34
2542	520195.33	195430.29
2543	520227.88	195428.90
2544	520266.72	195427.24
2545	520316.91	195427.61
2546	520352.02	195427.38
2547	520387.79	195442.15
2548	520422.44	195458.24
2549	520451.91	195473.19
2550	520460.23	195295.02
2551	520737.07	195285.17
2552	520658.92	194765.51
2553	520653.37	194713.77
2554	520657.72	194651.08
2555	520680.95	194608.73
2556	520652.51	194558.61
2557	520637.98	194484.01
2558	520632.28	194407.87
2559	520638.52	194319.87
2560	520637.26	194290.65
2561	520636.05	194262.33
2562	520624.93	194178.85
2563	520612.86	194130.46
2564	520598.65	194090.98
2565	520587.13	194057.59

Обозначение характерных точек границы	Координаты, м (система координат МСК-166 (зона 3)	
	X	Y
2566	520571.80	193991.87
2567	520565.89	193941.94
2568	520564.00	193868.16
2569	520562.30	193710.33
2570	520570.02	193509.49
2571	520580.52	193373.65
2572	520576.92	193289.85
2573	520567.42	193215.05
2574	520556.65	193137.85
2575	520548.32	193090.56
2576	520542.37	193069.56
2577	520537.77	193048.41
2578	520536.92	193028.44
2579	520539.91	193012.00
2580	520549.08	192990.27
2581	520560.78	192971.04
2582	520574.93	192950.35
2583	520594.13	192929.44
2584	520610.92	192911.25
2585	520631.31	192889.03
2586	520647.78	192863.28
2587	520658.00	192838.97
2588	520669.73	192818.47
2589	520674.59	192786.92
2590	520674.89	192764.38
2591	520674.14	192746.85
2592	520674.44	192724.23
2593	520680.20	192711.46
2594	520695.84	192695.76
2595	520707.36	192672.74
2596	520719.93	192642.11
2597	520735.87	192603.88
2598	520742.98	192565.92
2599	520742.64	192528.37
2600	520747.11	192502.60
2601	520749.73	192487.98
2602	520750.07	192439.06
2603	520751.04	192402.71
2604	520749.92	192376.45

Обозначение характерных точек границы	Координаты, м (система координат МСК-166 (зона 3)	
	X	Y
2605	520746.55	192356.52
2606	520745.69	192336.47
2607	520758.41	192309.63
2608	520773.19	192273.95
2609	520796.69	192237.82
2610	520815.30	192203.24
2611	520831.76	192177.41
2612	520848.70	192162.90
2613	520858.13	192147.45
2614	520866.05	192128.37
2615	520866.34	192105.76
2616	520863.81	192075.78
2617	520861.96	192062.08
2618	520867.34	192040.59
2619	520862.76	192021.96
2620	520856.72	191998.43
2621	520855.75	191975.87
2622	520862.02	191945.60
2623	520868.98	191931.44
2624	520867.96	191907.70
2625	520864.86	191894.04
2626	520856.50	191875.58
2627	520844.58	191859.87
2628	520830.18	191845.45
2629	520816.89	191829.72
2630	520810.98	191807.35
2631	520810.55	191797.37
2632	520813.33	191776.00
2633	520812.42	191754.69
2634	520804.05	191733.79
2635	520791.98	191716.74
2636	520779.73	191693.39
2637	520778.55	191665.88
2638	520780.83	191630.74
2639	520782.90	191590.57
2640	520782.15	191573.03
2641	520780.49	191534.28
2642	520776.74	191505.62
2643	520778.23	191481.69

Обозначение характерных точек границы	Координаты, м (система координат МСК-166 (зона 3)	
	X	Y
2644	520782.18	191457.74
2645	520771.17	191434.43
2646	520766.16	191405.82
2647	520769.08	191385.61
2648	520768.39	191369.33
2649	520760.30	191357.16
2650	520747.16	191342.68
2651	520729.31	191335.95
2652	520703.10	191310.79
2653	520680.33	191275.36
2654	520659.27	191252.49
2655	520638.10	191227.09
2656	520618.13	191200.38
2657	520601.21	191186.06
2658	520570.29	191168.55
2659	520536.51	191141.17
2660	520512.82	191115.89
2661	520495.04	191081.51
2662	520479.69	191044.61
2663	520476.15	191020.98
2664	520477.28	190988.32
2665	520480.98	190956.82
2666	520486.56	190912.72
2667	520494.20	190884.82
2668	520495.73	190773.24
2669	520496.40	190672.96
2670	520453.24	190674.68
2671	520451.38	190652.58
2672	520494.90	190650.05
2673	520498.95	190650.30
2674	520490.99	190633.80
2675	520484.98	190610.76
2676	520491.00	190605.55
2677	520513.71	190608.21
2678	520529.93	190607.52
2679	520543.31	190598.25
2680	520565.84	190594.79
2681	520565.22	190437.12
2682	520553.52	189085.32

Обозначение характерных точек границы	Координаты, м (система координат МСК-166 (зона 3)	
	X	Y
2683	520545.78	188239.86
2684	520531.24	188181.69
2685	520411.77	187424.73
2686	520216.63	186220.42
2687	520103.48	185520.33
2688	519953.37	184959.14
2689	519687.21	184006.60
2690	519090.71	182675.11
2691	518989.41	182425.82
2692	518973.71	182393.63
2693	518905.15	182243.89
2694	518898.73	182086.67
2695	518878.02	181661.63
2696	518872.34	181528.76
2697	518836.37	180782.92
2698	518822.92	180515.43
2699	519432.39	180431.73
2700	519541.23	180414.17
2701	519866.76	180132.02
2702	519876.68	180128.08
2703	519988.05	180017.28
2704	520819.54	179236.99
2705	521350.29	177820.92
2706	521567.18	177244.25
2707	522208.51	175532.62
2708	521842.85	175647.03
2709	521170.68	175858.96
2710	521351.27	175303.30
2711	519787.25	174772.51
2712	519664.85	174732.18
2713	519202.12	173087.74
2714	518804.94	172314.91
2715	518503.91	172082.64
2716	517298.49	171116.08
2717	516620.78	170573.37
2718	515502.37	169661.78
2719	515688.57	169304.04
2720	515845.26	168993.90
2721	516022.11	168707.25

Обозначение характерных точек границы	Координаты, м (система координат МСК-166 (зона 3)	
	X	Y
2722	516126.50	168575.67
2723	516335.76	168340.50
2724	516543.49	168143.40
2725	517016.16	167756.94
2726	517247.37	167543.73
2727	517432.86	167346.53
2728	517740.21	167067.35
2729	518023.09	166895.91
2730	518178.06	166823.27
2731	518342.21	166774.23
2732	518677.02	166718.79
2733	518845.50	166705.56
2734	519360.75	166674.42
2735	519669.63	166623.93
2736	520323.39	166600.98
2737	520785.09	166565.07
2738	521854.83	166513.32
2739	522608.85	166452.85
2740	523093.86	166443.12
2741	523510.65	166431.06
2742	524006.73	166426.84
2743	524655.63	166410.27
2744	525028.23	166416.02
2745	525368.25	166435.46
2746	525780.98	166468.86
2747	526002.93	166510.36
2748	526253.31	166561.74
2749	526562.64	166655.43
2750	526825.53	166740.39
2751	527180.22	166843.16
2752	527494.95	166948.74
2753	527804.28	167042.69
2754	528148.08	167168.97
2755	528531.57	167293.53
2756	528852.15	167392.98
2757	529154.91	167498.10
2758	529407.72	167583.25
2759	529634.61	167624.55
2760	530139.79	167686.91

Обозначение характерных точек границы	Координаты, м (система координат МСК-166 (зона 3)	
	X	Y
2761	530662.86	167772.51
2762	531196.38	167844.87
2763	531719.64	167935.50
2764	532056.07	168006.06
2765	532483.83	168111.80
2766	532829.97	168152.85
2767	533238.93	168214.50
2768	533539.80	168252.58
2769	533872.35	168260.30
2770	534183.57	168258.95
2771	534537.36	168220.80
2772	534952.16	168163.83
2773	535232.43	168117.84
2774	535636.17	168060.51
2775	536174.28	167958.45
2776	536622.57	167888.06
2777	537173.10	167820.48
2778	537538.59	167798.70
2779	537814.44	167791.95
2780	538013.43	167811.39
2781	538161.12	167845.14
2782	538246.89	167862.51
2783	538249.95	167863.41
2784	539028.54	168095.07
2785	539845.29	168331.22
2786	540132.66	167238.89
2787	540506.49	165794.01
2788	540638.10	165209.76
2789	540787.50	164634.93
2790	541020.69	163681.20
2791	541285.71	162613.95
2792	541394.46	162175.86
2793	541416.02	162068.66
2794	541419.31	162052.27
2795	541533.80	161481.32
2796	541537.02	161465.44
2797	541598.21	161163.27
2798	541803.15	160153.65
2799	542003.94	159145.37

Обозначение характерных точек границы	Координаты, м (система координат МСК-166 (зона 3)	
	X	Y
2800	542211.93	158135.57
2801	542307.78	157733.19
2802	542718.27	157715.55
2803	543075.66	157693.22
2804	544067.64	157651.65
2805	545069.43	157604.58
2806	546065.82	157568.76
2807	546925.76	157531.85
2808	547023.65	156925.14
2809	547117.99	156234.18
2810	547195.41	155838.87
2811	546953.23	155808.62
2812	546938.02	155809.66
2813	546938.65	155798.38
2814	546941.18	155763.45
2815	546942.15	155750.03
2816	546945.85	155749.82
2817	546966.74	155748.40
2818	546971.38	155744.82
2819	547010.52	155742.25
2820	547093.66	155742.07
2821	547120.37	155745.48
2822	547126.79	155749.58
2823	547132.38	155750.34
2824	547181.61	155757.84
2825	547198.98	155762.18
2826	547200.08	155762.49
2827	547206.70	155644.69
2828	547231.41	155402.11
2829	547265.79	154915.20
2830	547288.47	154625.94
2831	547277.84	154076.94
2832	547273.94	153605.25
2833	547268.17	153184.88
2834	547261.47	152111.25
2835	547263.63	151086.24
2836	547161.21	150938.46
2837	547045.39	150709.14
2838	546994.71	150602.40

Обозначение характерных точек границы	Координаты, м (система координат МСК-166 (зона 3)	
	X	Y
2839	546958.08	150494.94
2840	546909.74	150414.66
2841	546808.42	150259.88
2842	546724.82	150090.87
2843	546668.73	149980.77
2844	546613.47	149860.17
2845	546540.84	149705.01
2846	546536.88	149691.57
2847	546528.24	149662.71
2848	546492.88	149543.10
2849	546453.09	149458.67
2850	546385.05	149316.48
2851	546351.20	149203.90
2852	546313.14	149108.48
2853	546274.62	149002.91
2854	546255.46	148928.85
2855	546195.51	148818.15
2856	546145.02	148736.25
2857	546137.99	148690.62
2858	546127.56	148491.90
2859	546081.66	147961.35
2860	546022.00	147455.64
2861	546000.57	146955.06
2862	545968.80	146590.20
2863	545948.90	146336.76
2864	545936.85	146101.05
2865	545955.30	145973.25
2866	545968.98	145799.55
2867	546011.64	145580.48
2868	546018.84	145496.06
2869	546019.75	145234.71
2870	546001.56	144344.97
2871	545994.09	143960.93
2872	545972.31	142962.93
2873	545969.52	142388.73
2874	545965.56	141966.54
2875	545950.25	141496.84
2876	545929.92	140973.30
2877	545906.42	140124.69

Обозначение характерных точек границы	Координаты, м (система координат МСК-166 (зона 3)	
	X	Y
2878	546131.34	140161.95
2879	546307.74	140191.47
2880	546426.55	140154.31
2881	546770.48	140195.29
2882	546829.44	140251.07
2883	546887.12	140259.92
2884	546977.50	140273.13
2885	547209.36	140306.94
2886	547718.26	140374.22
2887	548076.73	140425.43
2888	548156.33	140437.87
2889	548289.40	140448.07
2890	548301.00	140422.21
2891	548475.99	140451.05
2892	548636.77	140477.57
2893	548781.16	140501.35
2894	548780.61	140503.79
2895	548953.31	140532.72
2896	549130.86	140560.56
2897	549342.81	140580.63
2898	550103.76	140681.97
2899	550194.70	140690.40
2900	550270.44	140696.64
2901	550274.48	140697.00
2902	550346.31	140703.30
2903	550349.66	140703.59
2904	550364.94	140704.92
2905	550414.17	140711.49
2906	550414.70	140711.56
2907	550480.77	140720.40
2908	550485.07	140720.98
2909	550546.46	140729.22
2910	550548.39	140729.48
2911	550601.35	140736.57
2912	550608.57	140737.54
2913	550667.41	140745.42
2914	550675.33	140746.48
2915	550749.51	140756.49
2916	551354.58	140842.53

Обозначение характерных точек границы	Координаты, м (система координат МСК-166 (зона 3)	
	X	Y
2917	551621.89	140885.21
2918	551754.72	140906.52
2919	552093.62	140956.15
2920	552101.14	140957.68
2921	552206.78	140972.76
2922	552309.86	140987.91
2923	552377.07	140997.78
2924	552408.43	141001.84
2925	552505.53	141014.43
2926	552593.84	141025.88
2927	552606.21	141027.48
2928	552686.09	141037.88
2929	552779.37	141053.87
2930	552860.97	141067.85
2931	552947.44	141082.66
2932	552989.87	141090.96
2933	553034.14	141097.52
2934	553051.35	141100.47
2935	553116.22	141111.67
2936	553197.85	141125.76
2937	553279.61	141139.88
2938	553361.41	141153.89
2939	553441.82	141166.38
2940	553515.62	141177.86
2941	553524.39	141179.22
2942	553589.87	141189.24
2943	553663.26	141200.47
2944	553740.59	141212.29
2945	553814.70	141223.63
2946	553889.31	141235.05
2947	553962.12	141246.20
2948	554007.33	141253.11
2949	554034.05	141257.85
2950	554105.48	141270.52
2951	554175.90	141283.01
2952	554246.67	141295.56
2953	554314.71	141307.62
2954	554348.34	141313.59
2955	554384.00	141319.59

Обозначение характерных точек границы	Координаты, м (система координат МСК-166 (зона 3)	
	X	Y
2956	554455.58	141331.64
2957	554518.35	141342.21
2958	554638.50	141362.37
2959	555150.17	141448.40
2960	555350.82	141482.14
2961	555391.71	141488.82
2962	555564.45	141522.29
2963	555588.45	141521.50
2964	555778.98	141515.28
2965	555877.33	141509.06
2966	556216.29	141487.47
2967	556388.01	141478.11
2968	556523.64	141467.31
2969	558520.74	141338.43
2970	558949.77	141310.08
2971	559176.30	141222.41
2972	559566.18	141073.56
2973	559648.16	141035.32
2974	559969.47	140885.01
2975	561236.04	140292.36
2976	562126.68	139873.68
2977	562539.78	139678.83
2978	562784.76	139557.23
2979	562943.60	139482.45
2980	563108.13	139375.17
2981	563191.20	139280.67
2982	563298.66	139123.89
2983	563405.22	138952.26
2984	563505.66	138795.75
2985	563620.90	138591.66
2986	563800.48	138197.39
2987	563970.24	138031.20
2988	564155.18	137723.14
2989	564162.30	137631.59
2990	564213.78	137594.34
2991	564297.57	137590.74
2992	564343.65	137611.87
2993	564428.79	137639.25
2994	564470.73	137637.45

Обозначение характерных точек границы	Координаты, м (система координат МСК-166 (зона 3)	
	X	Y
2995	564463.53	137469.60
2996	564458.77	137356.74
2997	564450.12	137250.09
1	564445.75	137178.24

Площадь муниципального образования 394764,91 га.

Приложение 26 к Закону края
от 9 декабря 2022 г. № 4-1357

Приложение 26 к Закону края
от 18 февраля 2005 г. № 13-3001

Текстовое описание местоположения границ муниципального образования Новоселовский район

По смежеству с землями муниципального образования Ужурский район

Граница муниципального образования Новоселовский район по смежеству с землями муниципального образования Ужурский район проходит от точки 1 (узловая точка) до точки 827 (узловая точка) протяженностью 41300,03 м.

От точки 1 – узловой точки пересечения границ муниципального образования Ужурский район, муниципального образования Новоселовский район и Республики Хакасия граница следует общим направлением на северо-восток извилистой линией 18219,10 м по середине реки Чулым вниз по течению до точки 242.

От точки 242 граница идет на северо-восток ломаной линией 839,19 м по галечнику, огибая безымянное озеро с западной стороны, до точки 252. Далее граница проходит на юго-восток и северо-восток извилистой линией 1639,62 м по середине реки Чулым вниз по течению до точки 282. Затем граница следует на север и северо-запад извилистой линией 1223,66 м по середине левого безымянного притока реки Чулым вверх по течению до точки 315.

От точки 315 граница идет в северном направлении ломаной линией 6527,12 м по пастбищу, пересекая левые безымянные притоки реки Чулым, по пашне, пересекая автомобильную дорогу Березовый Лог – Бараит, полевые дороги, до точки 328. Далее граница проходит на северо-восток прямой линией 3237,84 м по пашне, пересекая полевые дороги, по пастбищу до реки Кызынджуль (точка 335).

От точки 335 граница следует в северо-западном направлении извилистой линией 9613,50 м по середине реки Кызынджуль вверх по течению до автомобильной дороги Шарыпово – Ужур – Балахта до точки 827 – узловой точки пересечения границ муниципального образования Ужурский район, муниципального образования Новоселовский район и муниципального образования Балахтинский район.

По смежеству с землями муниципального образования Балахтинский район

Граница муниципального образования Новоселовский район по смежеству с землями муниципального образования Балахтинский район проходит от точки 827 (узловая точка) до точки 2147 (узловая точка) протяженностью 195197,06 м.

От точки 827 – узловой точки пересечения границ муниципального

образования Ужурский район, муниципального образования Новоселовский район и муниципального образования Балахтинский район граница идет на северо-восток ломаной линией 3257,43 м вдоль автомобильной дороги Шарыпово – Ужур – Балахта с южной стороны до грунтовой дороги (точка 835).

От точки 835 граница проходит на юго-восток ломаной линией 3188,10 м по грунтовой дороге до точки 842. Далее граница следует в южном направлении ломаной линией 3250,60 м по пастбищу до точки 856. Затем граница идет на восток ломаной линией 134,97 м по пастбищу до точки 858, на северо-восток ломаной линией 900,80 м по пастбищу до точки 861.

От точки 861 граница проходит на юго-восток ломаной линией 521,15 м по пастбищу до точки 865. Далее граница следует на северо-восток ломаной линией 2928,36 м по пастбищу до точки 876. Затем граница идет в юго-восточном направлении ломаной линией 354,90 м по пастбищу до точки 883, далее на восток ломаной линией 794,94 м по пастбищу, сенокосу и пашне до точки 889.

От точки 889 граница проходит на юго-восток ломаной линией 478,07 м по сенокосу до точки 891. Затем граница следует в юго-западном направлении ломаной линией 1437,40 м по лесу и сенокосу до точки 900. Далее граница идет на юг прямой линией 1823,05 м по лесу и сенокосу до точки 912, затем на восток ломаной линией 847,23 м по сенокосу, лесу и пашне до точки 915.

От точки 915 граница проходит в северо-восточном направлении ломаной линией 346,84 м по лесу до точки 918, на восток ломаной линией 3365,74 м по лесу и пастбищу до точки 934. Далее граница следует в юго-восточном направлении ломаной линией 2730,67 м по лесу и пашне до точки 952, затем на юг ломаной линией 583,64 м по пашне до точки 954.

От точки 954 граница идет на юго-запад ломаной линией 3932,12 м по пашне до точки 1001. Далее граница проходит на юго-восток ломаной линией 3488,42 м по пашне, пастбищу и сенокосу, пересекая реку Чулым в точках 1013-1014, до острова без названия (точка 1015). Затем граница следует в северо-восточном направлении ломаной линией 208,58 м по южному берегу острова без названия до реки Чулым (точка 1018).

От точки 1018 граница идет на северо-восток извилистой линией 9097,46 м по середине реки Чулым вниз по течению до другого острова без названия (точка 1144). Далее граница проходит на северо-восток ломаной линией 481,17 м вдоль южного берега острова без названия до реки Чулым (точка 1149). Затем граница следует на северо-восток извилистой линией 11419,91 м по середине реки Чулым вниз по течению до протоки Каменка реки Чулым (точка 1264).

От точки 1264 граница идет в северо-восточном направлении извилистой линией 11987,16 м по середине протоки Каменка реки Чулым до реки Чулым (точка 1464). Далее граница проходит в северо-восточном направлении извилистой линией 1308,29 м по середине реки Чулым вниз по течению до протоки Каменка реки Чулым (точка 1470).

От точки 1470 граница следует в северо-восточном направлении извилистой линией 6499,65 м по середине протоки Каменка реки Чулым до реки Чулым (точка 1548). Затем граница идет на северо-восток извилистой линией 11217,70 м по середине реки Чулым вниз по течению до точки 1653. Далее граница проходит на запад прямой линией 183,61 м, пересекая реку Чулым, до точки 1654.

От точки 1654 граница следует в западном направлении прямой линией 113,75 м по сенокосу до точки 1655, затем на северо-запад прямой линией 202,59 м по сенокосу до точки 1656, далее на север ломаной линией 3195,15 м по сенокосу до точки 1669. Затем граница идет на северо-восток прямой линией 644,80 м по пашне до точки 1673.

От точки 1673 граница проходит на юго-восток прямой линией 1492,64 м по пашне и сенокосу до точки 1688. Далее граница следует на восток прямой линией 2014,23 м, пересекая протоки реки Чулым, по болоту и сенокосу до точки 1700. Затем граница идет на юго-восток прямой линией 2430,71 м, пересекая протоки реки Чулым, по болоту и сенокосу до точки 1720.

От точки 1720 граница проходит на юг ломаной линией 2492,30 м, пересекая реку Чулым в точках 1722-1723, по сенокосу, кустарнику, лесу и пашне до точки 1728. Далее граница следует на северо-восток ломаной линией 1893,32 м по пашне до точки 1732. Затем граница идет в юго-восточном направлении ломаной линией 1844,28 м, пересекая контуры леса, по пашне до точки 1745.

От точки 1745 граница проходит в юго-западном направлении прямой линией 322,04 м по пашне до точки 1746. Далее граница следует на юго-восток ломаной линией 1134,61 м по пашне и сенокосу до точки 1752. Затем граница идет на юго-запад прямой линией 220,69 м по пашне до точки 1754, далее на юг ломаной линией 148,26 м по пашне и сенокосу до точки 1757.

От точки 1757 граница проходит на восток прямой линией 893,03 м по сенокосу до точки 1759, далее на северо-восток ломаной линией 1882,88 м по сенокосу до точки 1770, затем на юго-восток ломаной линией 1663,45 м по сенокосу и пашне до точки 1783. Далее граница следует на северо-восток прямой линией 979,85 м по пашне до точки 1784.

От точки 1784 граница идет на юго-восток ломаной линией 4697,08 м по пастбищу, пересекая автомобильную дорогу Р-257 «Енисей» в точках 1789-1793, по лесу и пашне до точки 1818. Затем граница проходит на юго-восток ломаной линией 1766,01 м по сенокосу и пастбищу до точки 1831, далее на юго-восток прямой линией 152,12 м по пастбищу и пашне до точки 1833, затем на северо-восток прямой линией 559,43 м по пашне до точки 1835.

От точки 1835 граница следует на юг ломаной линией 3487,26 м по пашне и пастбищу до Красноярского водохранилища (точка 1849). Затем граница идет ломаной линией 10474,89 м по Красноярскому водохранилищу на юг до точки 1850 и на юго-восток до середины Красноярского водохранилища (точка 1860).

От точки 1860 граница проходит в юго-восточном направлении ломаной линией 7344,27 м по Красноярскому водохранилищу, затем по середине залива Сисим Красноярского водохранилища до точки 1863. Далее граница следует на юго-восток и на юго-запад извилистой линией 8274,86 м по середине залива Сисим до точки 1891. Затем граница идет на юго-запад ломаной линией 6208,19 м по лесу до точки 1899.

От точки 1899 граница проходит на восток прямой линией 400,58 м по лесу до точки 1900. Далее граница следует на юг ломаной линией 5520,51 м по лесу до точки 1943. Затем граница идет на юго-восток ломаной линией 5608,41 м по лесу до точки 1996, далее ломаной линией 5274,17 м на юго-запад по лесу до точки 2010 и на юго-восток по лесу до точки 2019.

От точки 2019 граница проходит на северо-восток ломаной линией 8834,54 м по лесу до точки 2071. Затем граница следует в юго-восточном направлении ломаной линией 16258,21 м по лесу до точки 2147 – узловой точки пересечения границ муниципального образования Балахтинский район, муниципального образования Новоселовский район и муниципального образования Идринский район.

По смежеству с землями муниципального образования
Идринский район

Граница муниципального образования Новоселовский район по смежеству с землями муниципального образования Идринский район проходит от точки 2147 (узловая точка) до точки 2189 (узловая точка) протяженностью 17238,33 м.

От точки 2147 – узловой точки пересечения границ муниципального образования Балахтинский район, муниципального образования Новоселовский район и муниципального образования Идринский район граница следует на запад прямой линией 3401,97 м по лесу, пересекая ручей Большой Коржель в точке 2153, до точки 2155. Далее граница идет на юго-запад ломаной линией 5246,95 м по лесу до точки 2160.

От точки 2160 граница проходит на юго-запад ломаной линией 797,36 м по лесу, пересекая автомобильную дорогу Романовка – Иннокентьевка в точке 2165, до точки 2166. Затем граница следует на северо-запад ломаной линией 4140,82 м по лесу, пересекая автомобильную дорогу Романовка – Иннокентьевка в точке 2169, ручей Чалпанный в точке 2174, до точки 2180. Далее граница идет на северо-восток прямой линией 453,14 м по лесу до точки 2181.

От точки 2181 граница проходит по лесу: на северо-запад ломаной линией 1515,45 м до точки 2186, на юго-запад прямой линией 1682,64 м до точки 2189 – узловой точки пересечения границ муниципального образования Идринский район, муниципального образования Новоселовский район и муниципального образования Краснотуранский район.

По смежеству с землями муниципального образования
Краснотуранский район

Граница муниципального образования Новоселовский район по смежеству с землями муниципального образования Краснотуранский район проходит от точки 2189 (узловая точка) до точки 2718 (узловая точка) протяженностью 101169,05 м.

От точки 2189 – узловой точки пересечения границ муниципального образования Идринский район, муниципального образования Новоселовский район, муниципального образования Краснотуранский район граница следует на северо-запад ломаной линией 15012,49 м по лесу вдоль урочища Михайловское, пересекая реку Большой Каспай, реку Малый Каспай, реку Устуг, ручей Ремнев, до точки 2214.

От точки 2214 граница идет по лесу: на юго-запад прямой линией 2034,64 м, пересекая реку Убей, до точки 2215, далее на северо-запад прямой линией 2455,22 м, пересекая безымянный ручей, до точки 2217. Затем граница проходит в

юго-западном направлении прямой линией 1381,53 м по лесу, пересекая пересыхающие ручьи, до точки 2218.

От точки 2218 граница следует на юго-запад прямой линией 3995,98 м по лесу, пересекая ручей Хломенкин, реку Блеча, до точки 2222. Далее граница идет на юго-восток ломаной линией 3261,72 м по лесу, пересекая реку Джезлык, до точки 2230. Затем граница проходит в восточном направлении прямой линией 1695,05 м по лесу, пересекая безымянный ручей, до точки 2236.

От точки 2236 граница следует на юго-восток прямой линией 583,19 м по лесу, пересекая безымянный ручей, до реки Салба (точка 2238). Далее граница идет в юго-восточном направлении извилистой линией 2688,92 м по середине реки Салба вверх по течению до точки 2483. Затем граница проходит на юго-восток ломаной линией 4172,98 м по лесу до точки 2496.

От точки 2496 граница следует на юго-запад прямой линией 2329,68 м по пастбищу, лесу до точки 2499. Далее граница идет на северо-запад ломаной линией 1887,92 м по лесу до точки 2501, на юго-запад прямой линией 1828,26 м по лесу до точки 2503. Затем граница проходит на северо-запад ломаной линией 2278,97 м по лесу, пересекая урочище Бороков Лог и урочище Куяново, до точки 2507.

От точки 2507 граница следует в юго-западном направлении ломаной линией 2387,86 м по лесу до точки 2510. Далее граница идет на юго-восток прямой линией 2401,52 м по лесу, пересекая безымянный ручей, до точки 2513. Затем граница проходит на юго-запад ломаной линией 13102,77 м по лесу, пересекая ручей Правый Абодюль, реку Тюльга, реку Кара-Беллык, ручей Коромыслов, ручей Еремин, до точки 2530.

От точки 2530 граница следует на северо-запад ломаной линией 4467,46 м по пастбищам, пересекая лог Черемуховый, по лесу до реки Уяр (точка 2539), далее на север плавной линией 579,84 м по середине реки Уяр вверх по течению до точки 2549. Затем граница идет ломаной линией по лесу: на запад 178,37 м до точки 2550, на север 277,03 м до точки 2551, на юго-запад 577,56 м до точки 2553, на северо-запад 111,15 м до ручья Михайлов (точка 2555).

От точки 2555 граница проходит общим направлением на запад извилистой линией 3996,02 м по руслу ручья Михайлов вниз по течению до точки 2667. Далее граница следует ломаной линией 453,44 м: на запад по границе леса до точки 2675, затем на север по пастбищу, пересекая реку Быскар, до точки 2680.

От точки 2680 граница идет на запад прямой линией 2355,18 м, пересекая автомобильную дорогу Минусинск – Новоселово – Уяр, по пастбищам до точки 2683. Далее граница проходит на юго-запад ломаной линией 6254,58 м по пастбищам, пересекая реку Белая и урочище Мычега, по лесу до точки 2693.

От точки 2693 граница следует на запад прямой линией 1730,60 м по пастбищу и лесу до точки 2698, далее на север прямой линией 725,53 м по лесу до точки 2700. Затем граница идет в северо-западном направлении прямой линией 1739,04 м по лесу, пастбищу до точки 2704. Далее граница проходит на северо-запад прямой линией 3956,71 м по лесу, пересекая реку Левая Тесь, по пастбищам, пересекая реку Сухой Лог, безымянный ручей, до точки 2707.

От точки 2707 граница следует по пастбищам: на юго-восток прямой линией 1088,07 м до точки 2709, на северо-запад прямой линией 584,34 м до точки 2710. Затем граница идет на юго-запад прямой линией 1780,75 м по лесу, пересекая лог

Глухая Дубрава, до точки 2712. Далее граница проходит на юго-запад ломаной линией 2577,59 м по пастбищам, пересекая лог Проезжий, по каменистой поверхности до точки 2714.

От точки 2714 граница следует на юго-запад прямой линией 2793,98 м по каменистой поверхности, пересекая урочище Сухая Речка, до правого берега Красноярского водохранилища (точка 2717), далее на юго-запад прямой линией 1443,11 м, пересекая Красноярское водохранилище до его середины (фарватера), до точки 2718 – узловой точки пересечения границ муниципального образования Краснотуранский район, муниципального образования Новоселовский район и Республики Хакасия.

По смежеству с землями Республики Хакасия

Граница муниципального образования Новоселовский район по смежеству с землями Республики Хакасия проходит от точки 2718 (узловая точка) до точки 1 (узловая точка) протяженностью 80365,36 м.

От точки 2718 – узловой точки пересечения границ муниципального образования Краснотуранский район, муниципального образования Новоселовский район и Республики Хакасия граница идет ломаной линией 25997,54 м по середине (фарватеру) Красноярского водохранилища: в северо-западном направлении до точки 2731, далее общим направлением на северо-восток до точки 2785.

От точки 2785 граница следует в северо-западном направлении прямой линией: 2621,67 м, пересекая Красноярское водохранилище до его левого берега, до точки 2787, затем 8261,79 м по пастбищу, пашне, пересекая полевые дороги, до точки 2801. Далее граница проходит на север прямой линией 4622,47 м по пашне, пастбищу, лесу, пересекая полевые дороги, до точки 2807.

От точки 2807 граница идет в западном направлении ломаной линией 6975,70 м по пастбищу, лесу, пересекая автомобильную дорогу Р-257 «Енисей», полевые дороги, до точки 2835. Затем граница следует на юго-запад ломаной линией 2614,30 м по пастбищу до точки 2856. Далее граница проходит на запад плавной линией 8628,56 м по пастбищу, лесу и пашне, пересекая полевые дороги, до точки 2877.

От точки 2877 граница идет в северо-восточном направлении ломаной линией 9811,41 м по пастбищу, пашне, пересекая автомобильную дорогу Енисей – Шира, полевые дороги, до точки 2962. Далее граница следует на север ломаной линией 3392,09 м по пашне до точки 2970. Затем граница проходит на северо-запад ломаной линией 6650,36 м по пашне, лесу до точки 2989.

От точки 2989 граница идет общим направлением на север ломаной линией 329,52 м по границе пастбища, по лесу до точки 2994. Далее граница следует в западном направлении прямой линией 459,95 м по пастбищу, лесу до реки Чулым до точки 1 – узловой точки пересечения границ Республики Хакасия, муниципального образования Новоселовский район и муниципального образования Ужурский район.

Приложение 27 к Закону края
от 9 декабря 2022 г. № 4-1357

Приложение 27 к Закону края
от 18 февраля 2005 г. № 13-3001

Графическое отображение местоположения границ муниципального образования Новоселовский район

Раздел I. Обзорная схема местоположения границ муниципального образования

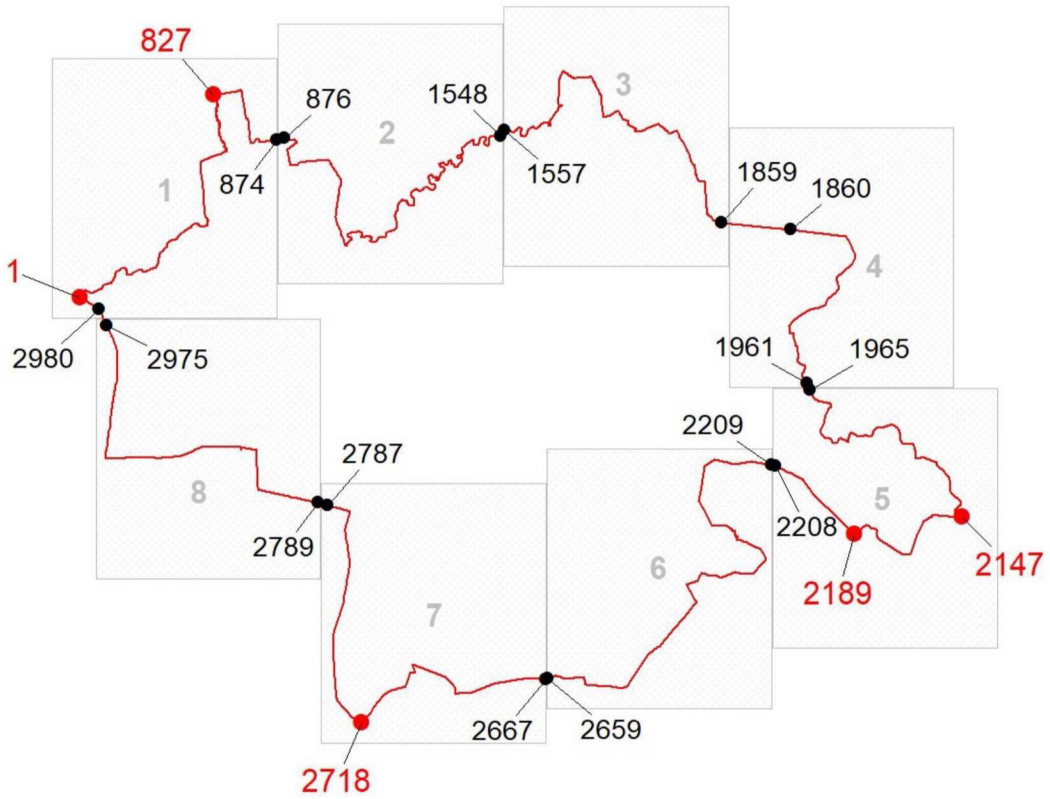

Описание смежеств:

1 – 827	Ужурский район
827 – 2147	Балахтинский район
2147 – 2189	Идринский район
2189 – 2718	Краснотуранский район
2718 – 1	Республика Хакасия

Масштаб 1:1000000

Используемые условные знаки и обозначения:

	Граница муниципального образования
1	Узловая точка границы муниципального образования и её номер
876	Поворотная точка границы муниципального образования и её номер
1	Номер выносного листа обзорной схемы местоположения границ муниципального образования

К приложению 27

Раздел II. Выносные листы обзорной схемы местоположения границ муниципального образования

Выносной лист № 1 (граница муниципального образования от точки 1 до точки 874, от точки 2980 до точки 1)

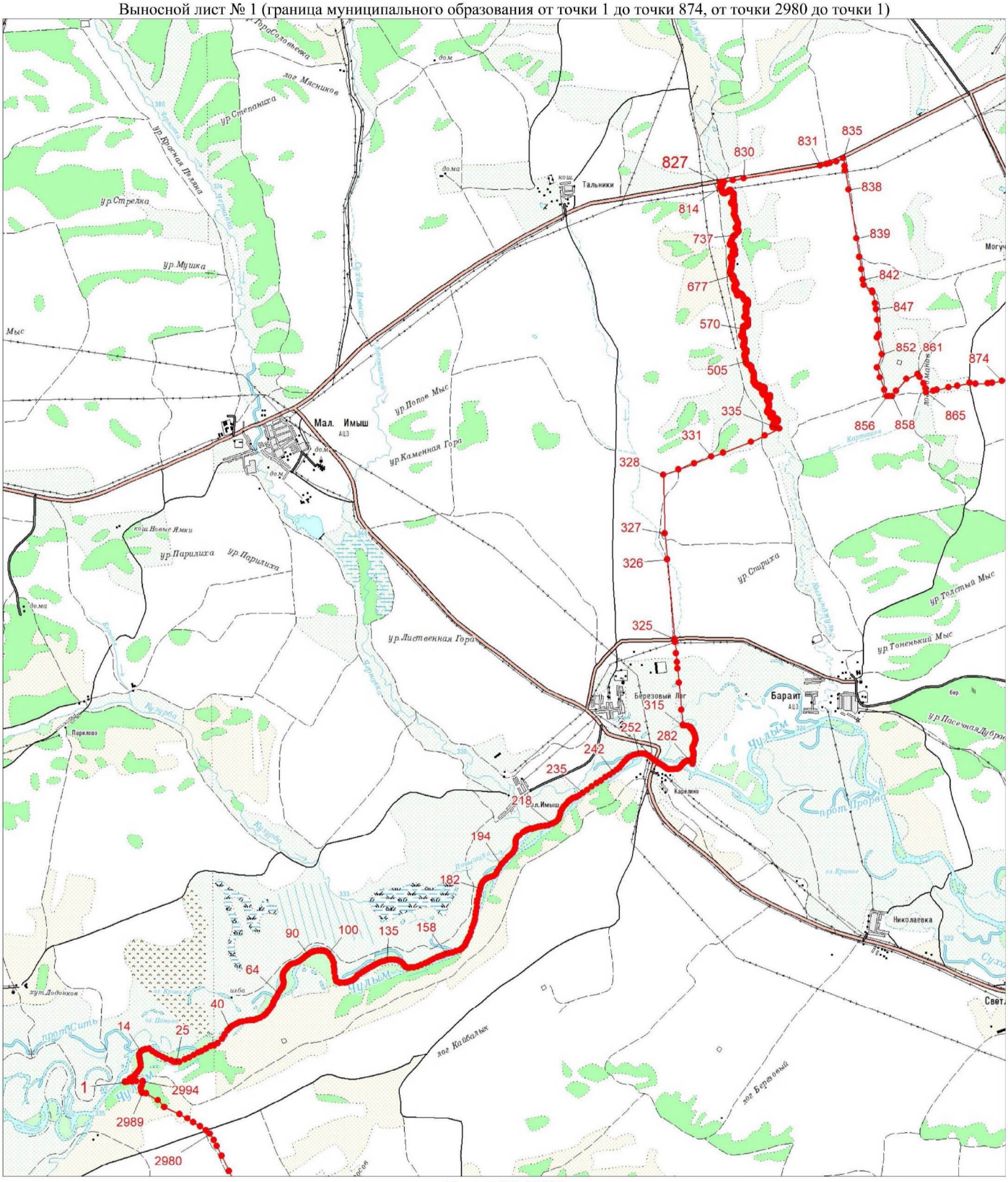

Масштаб 1:25000

Условные обозначения:

Граница муниципального образования

Характерная точка границы муниципального образования

1 Надписи номеров характерных точек границы муниципального образования

К приложению 27

Выносной лист № 2 (граница муниципального образования от точки 876 до точки 1548)

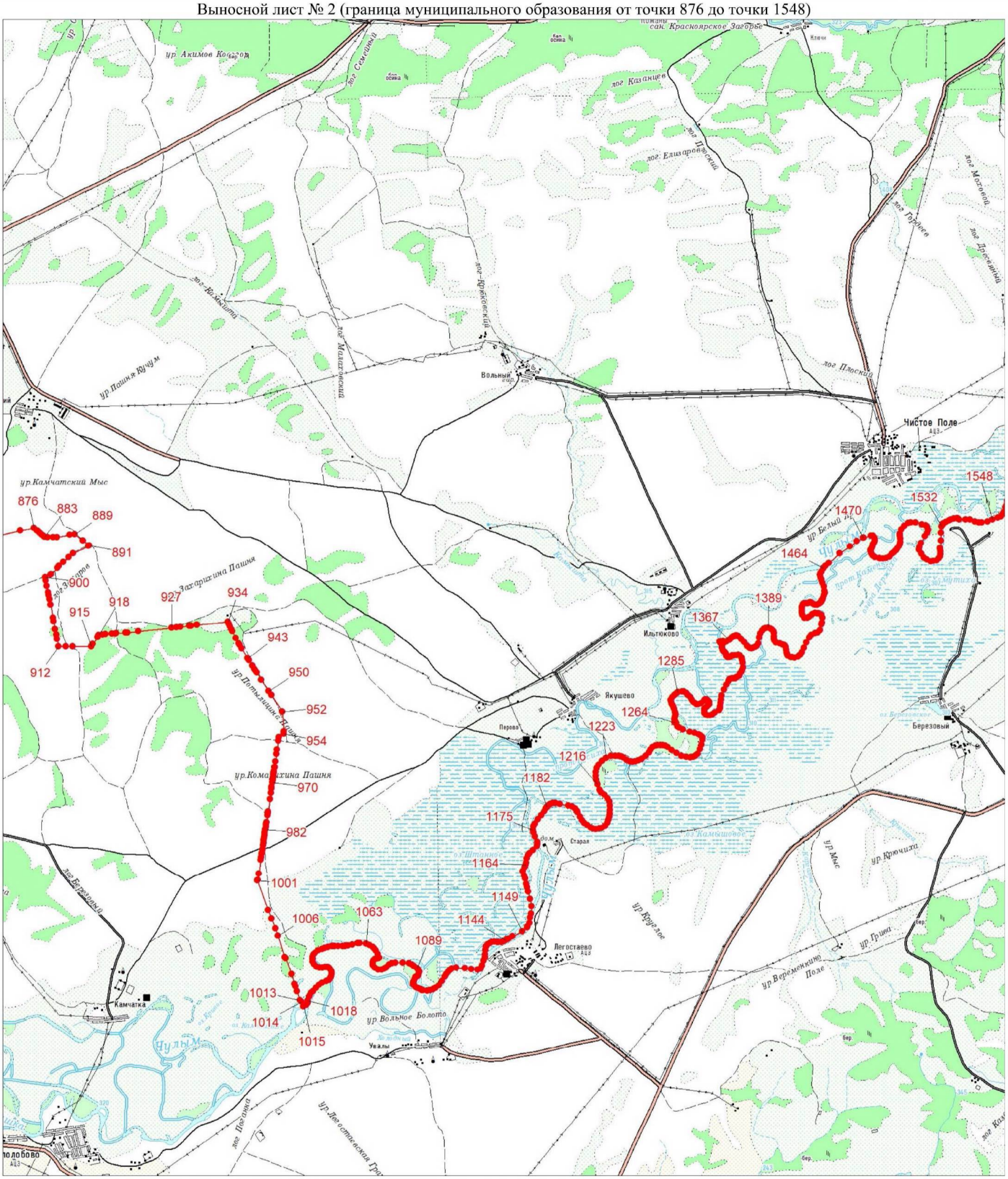

Условные обозначения:

	Граница муниципального образования
•	Характерная точка границы муниципального образования
1	Надписи номеров характерных точек границы муниципального образования

К приложению 27

Выносной лист № 3 (граница муниципального образования от точки 1557 до точки 1859)



Масштаб 1:100000

Условные обозначения:

Граница муниципального образования

Характерная точка границы муниципального образования

1 Надписи номеров характерных точек границы муниципального образования

К приложению 27

Выносной лист № 4 (граница муниципального образования от точки 1860 до точки 1961)



Масштаб 1:100000

Условные обозначения:

	Граница муниципального образования
•	Характерная точка границы муниципального образования
1	Надписи номеров характерных точек границы муниципального образования

К приложению 27

Выносной лист № 5 (граница муниципального образования от точки 1965 до точки 2208)

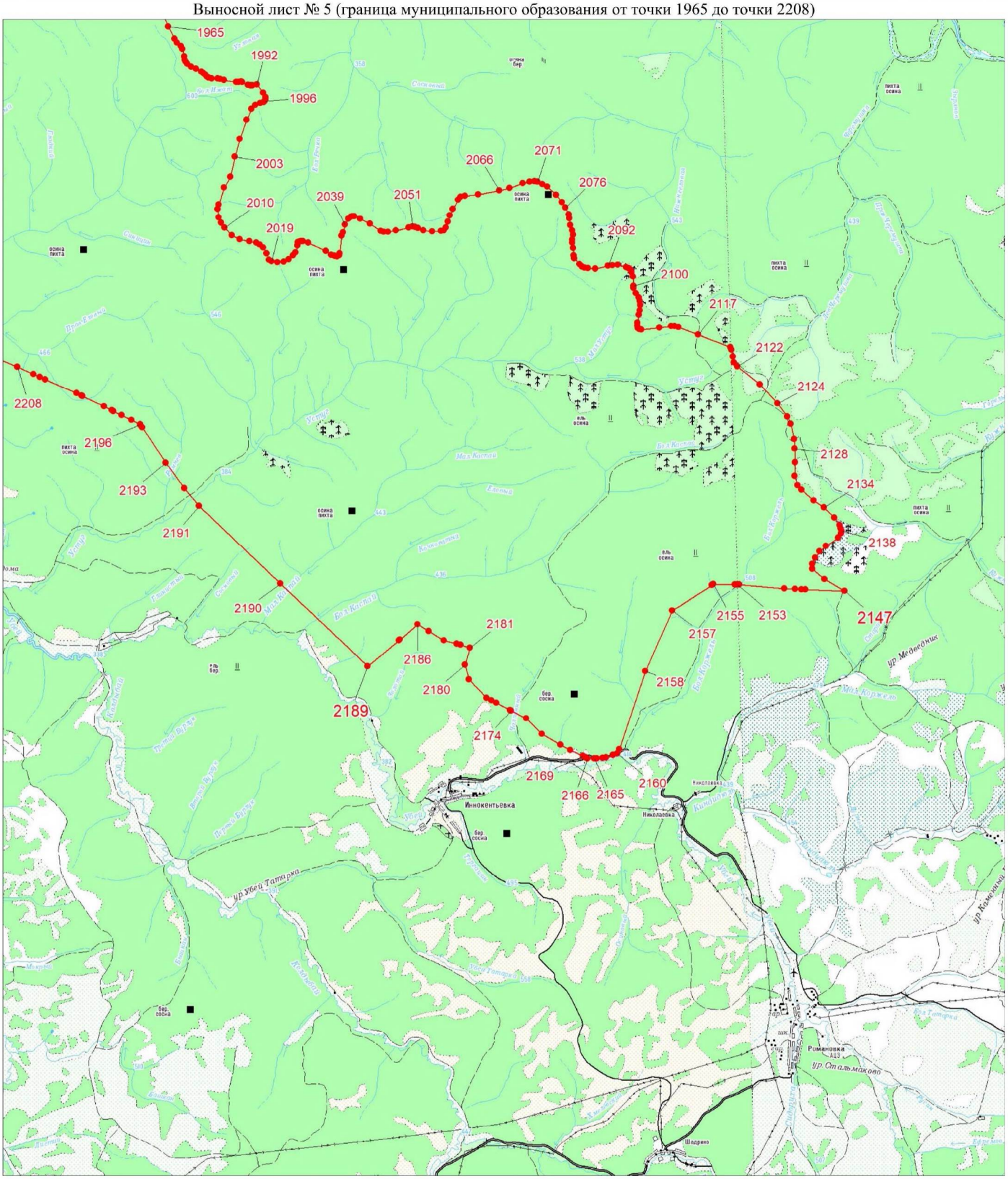

Масштаб 1:100000

Условные обозначения:

Граница муниципального образования

Характерная точка границы муниципального образования

1 Надписи номеров характерных точек границы муниципального образования

К приложению 27

Выносной лист № 6 (граница муниципального образования от точки 2209 до точки 2659)

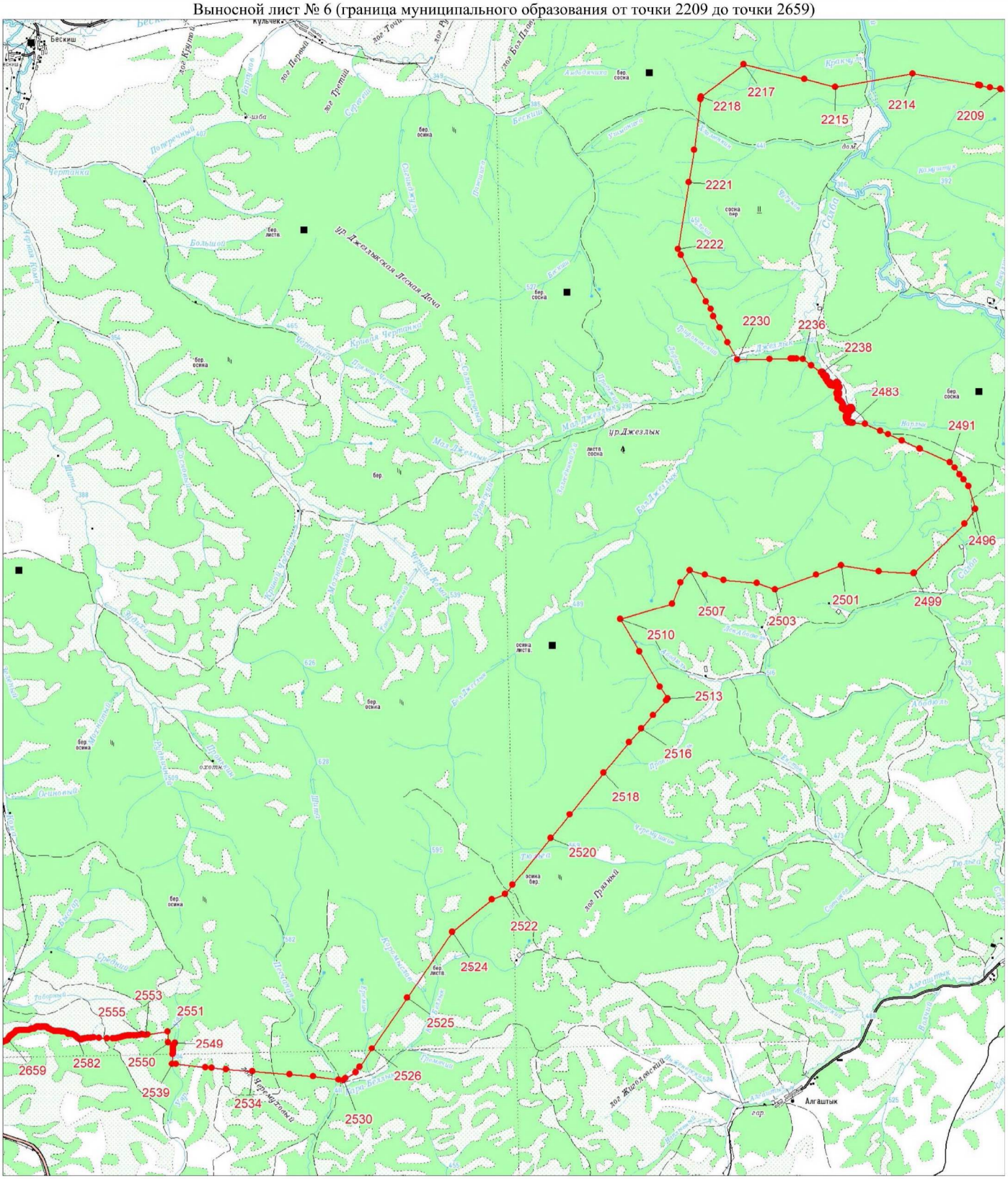

Масштаб 1:25000

Условные обозначения:

	Граница муниципального образования
•	Характерная точка границы муниципального образования
1	Надписи номеров характерных точек границы муниципального образования

К приложению 27

Выносной лист № 7 (граница муниципального образования от точки 2667 до точки 2787)



Масштаб 1:100000

Условные обозначения:

Граница муниципального образования

Характерная точка границы муниципального образования

1 Надписи номеров характерных точек границы муниципального образования

К приложению 27

Выносной лист № 8 (граница муниципального образования от точки 2789 до точки 2975)

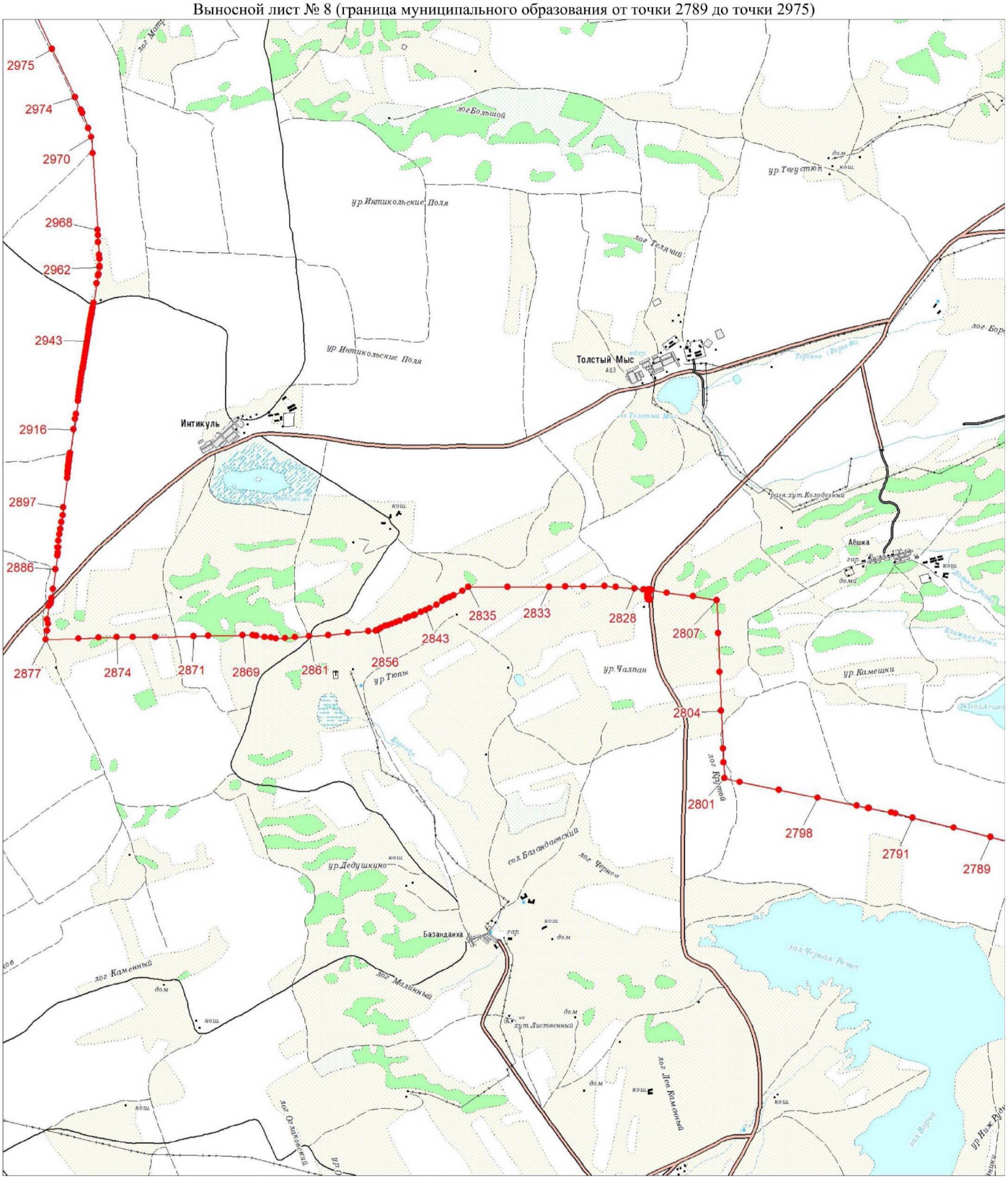

Условные обозначения:

Граница муниципального образования

Характерная точка границы муниципального образования

1 Надписи номеров характерных точек границы муниципального образования