



УКАЗ

ГУБЕРНАТОРА КРАСНОЯРСКОГО КРАЯ

О создании охранной зоны памятника природы краевого значения «Озеро Цинголь», установлении ее границ и утверждении Положения о ней

В соответствии с Земельным кодексом Российской Федерации, Федеральным законом от 14.03.1995 № 33-ФЗ «Об особо охраняемых природных территориях», постановлением Правительства Российской Федерации от 19.02.2015 № 138 «Об утверждении Правил создания охранных зон отдельных категорий особо охраняемых природных территорий, установления их границ, определения режима охраны и использования земельных участков и водных объектов в границах таких зон», статьей 90 Устава Красноярского края, статьей 1 Закона Красноярского края от 28.09.1995 № 7-175 «Об особо охраняемых природных территориях в Красноярском крае» ПОСТАНОВЛЯЮ:

1. Создать охранную зону памятника природы краевого значения «Озеро Цинголь».

2. Установить границы охранной зоны памятника природы краевого значения «Озеро Цинголь» согласно приложению №1.

3. Утвердить Положение об охранной зоне памятника природы краевого значения «Озеро Цинголь» согласно приложению № 2.

4. Опубликовать указ в газете «Наш Красноярский край» и на «Официальном интернет-портале правовой информации Красноярского края» (www.zakon.krskstate.ru).

5. Указ вступает в силу в день, следующий за днем его официального опубликования.



Первый заместитель
Губернатора края –
председатель
Правительства края

Ю.А. Лапшин

г. Красноярск

08.11.2022

№ 336-уг

**Границы охранной зоны
памятника природы краевого значения «Озеро Цинголь»**

Графическое описание местоположения границ
охранной зоны памятника природы краевого значения «Озеро Цинголь»
(наименование объекта, местоположение границ которого
описано (далее – объект)

Раздел 1

Сведения об объекте

№ п/п	Характеристики объекта	Описание характеристик
1	2	3
1	Местоположение объекта	Красноярский край, Шарыповский муниципальный округ
2	Площадь объекта ± величина погрешности определения площади ($P \pm \Delta P$), м ²	922408 ± 42018
3	Иные характеристики объекта	1. Охранная зона памятника природы краевого значения «Озеро Цинголь»

Раздел 2

Сведения о местоположении границ объекта

1. Система координат МСК 166, зона 3
2. Сведения о характерных точках границ объекта

Обозначение характерных точек границ	Координаты, м		Метод определения координат характерной точки	Средняя квадратическая погрешность положения характерной точки (Mt), м	Описание обозначения точки на местности (при наличии)
	X	Y			
1	2	3	4	5	6
Внешняя граница					
1	595809.50	54229.86	картометрический метод	12.5	-
2	595802.87	54229.76	картометрический метод	12.5	-
3	595478.44	54203.28	картометрический метод	12.5	-
4	595467.48	54201.14	картометрический метод	12.5	-
5	594912.37	54026.14	картометрический метод	12.5	-
6	594905.58	54023.44	картометрический метод	12.5	-
7	594892.53	54017.11	картометрический метод	12.5	-
8	594890.93	54016.30	картометрический метод	12.5	-
9	594763.39	53948.68	картометрический метод	12.5	-

1	2	3	4	5	6
10	594760.80	53947.20	картометрический метод	12.5	-
11	594680.14	53898.06	картометрический метод	12.5	-
12	594679.16	53897.45	картометрический метод	12.5	-
13	594664.83	53888.26	картометрический метод	12.5	-
14	594659.36	53884.20	картометрический метод	12.5	-
15	594324.09	53598.10	картометрический метод	12.5	-
16	594293.24	53582.13	картометрический метод	12.5	-
17	594235.87	53555.52	картометрический метод	12.5	-
18	594232.26	53553.66	картометрический метод	12.5	-
19	594215.57	53544.20	картометрический метод	12.5	-
20	594215.42	53544.11	картометрический метод	12.5	-
21	594201.42	53536.11	картометрический метод	12.5	-
22	594196.62	53532.99	картометрический метод	12.5	-
23	594134.39	53487.25	картометрический метод	12.5	-
24	594123.16	53482.31	картометрический метод	12.5	-
25	594119.75	53480.65	картометрический метод	12.5	-
26	594099.05	53469.59	картометрический метод	12.5	-
27	594098.32	53469.19	картометрический метод	12.5	-
28	594040.96	53437.31	картометрический метод	12.5	-
29	594038.86	53436.08	картометрический метод	12.5	-
30	593930.55	53368.78	картометрический метод	12.5	-
31	593844.47	53322.26	картометрический метод	12.5	-
32	593742.17	53271.78	картометрический метод	12.5	-
33	593738.75	53269.92	картометрический метод	12.5	-
34	593695.39	53244.15	картометрический метод	12.5	-
35	593694.83	53243.81	картометрический метод	12.5	-
36	593677.81	53233.39	картометрический метод	12.5	-
37	593677.14	53232.97	картометрический метод	12.5	-
38	593620.91	53197.30	картометрический метод	12.5	-
39	593620.20	53196.84	картометрический метод	12.5	-
40	593609.17	53189.58	картометрический метод	12.5	-
41	593605.61	53187.01	картометрический метод	12.5	-
42	593330.75	52969.30	картометрический метод	12.5	-
43	593323.59	52962.36	картометрический метод	12.5	-
44	593313.94	52950.93	картометрический метод	12.5	-
45	593243.10	52883.27	картометрический метод	12.5	-
46	593241.65	52881.82	картометрический метод	12.5	-
47	593227.75	52867.41	картометрический метод	12.5	-
48	593224.89	52864.18	картометрический метод	12.5	-
49	593058.86	52659.28	картометрический метод	12.5	-
50	592992.07	52610.23	картометрический метод	12.5	-
51	592989.55	52608.25	картометрический метод	12.5	-
52	592977.61	52598.24	картометрический метод	12.5	-
53	592971.62	52592.29	картометрический метод	12.5	-
54	592707.08	52280.79	картометрический метод	12.5	-
55	592549.28	52122.48	картометрический метод	12.5	-
56	592542.47	52113.96	картометрический метод	12.5	-
57	592534.35	52101.16	картометрический метод	12.5	-
58	592534.26	52101.03	картометрический метод	12.5	-
59	592525.60	52087.28	картометрический метод	12.5	-
60	592525.47	52087.07	картометрический метод	12.5	-
61	592511.10	52064.00	картометрический метод	12.5	-
62	592510.67	52063.28	картометрический метод	12.5	-
63	592475.93	52005.38	картометрический метод	12.5	-
64	592475.50	52004.66	картометрический метод	12.5	-
65	592474.90	52003.60	картометрический метод	12.5	-
66	592428.05	51917.68	картометрический метод	12.5	-
67	592427.47	51916.57	картометрический метод	12.5	-
68	592418.49	51899.08	картометрический метод	12.5	-

1	2	3	4	5	6
69	592402.49	51868.43	картометрический метод	12.5	-
70	592401.04	51865.41	картометрический метод	12.5	-
71	592293.86	51621.58	картометрический метод	12.5	-
72	592292.63	51618.51	картометрический метод	12.5	-
73	592282.56	51590.75	картометрический метод	12.5	-
74	592281.54	51587.62	картометрический метод	12.5	-
75	592241.01	51447.78	картометрический метод	12.5	-
76	592224.11	51421.07	картометрический метод	12.5	-
77	592223.06	51419.33	картометрический метод	12.5	-
78	592222.61	51418.53	картометрический метод	12.5	-
79	592187.42	51354.91	картометрический метод	12.5	-
80	592182.80	51343.38	картометрический метод	12.5	-
81	591949.23	50451.89	картометрический метод	12.5	-
82	591947.60	50439.85	картометрический метод	12.5	-
83	591946.96	50389.14	картометрический метод	12.5	-
84	591947.06	50385.33	картометрический метод	12.5	-
85	591963.19	50131.85	картометрический метод	12.5	-
86	591963.49	50128.69	картометрический метод	12.5	-
87	591965.32	50114.37	картометрический метод	12.5	-
88	591965.50	50113.14	картометрический метод	12.5	-
89	591980.56	50014.78	картометрический метод	12.5	-
90	591980.76	50013.56	картометрический метод	12.5	-
91	591982.94	50001.35	картометрический метод	12.5	-
92	591984.30	49995.68	картометрический метод	12.5	-
93	592118.69	49550.72	картометрический метод	12.5	-
94	592121.85	49542.78	картометрический метод	12.5	-
95	592227.74	49331.46	картометрический метод	12.5	-
96	592230.15	49327.19	картометрический метод	12.5	-
97	592313.10	49195.64	картометрический метод	12.5	-
98	592314.15	49194.04	картометрический метод	12.5	-
99	592325.35	49177.70	картометрический метод	12.5	-
100	592328.55	49173.53	картометрический метод	12.5	-
101	592589.87	48867.10	картометрический метод	12.5	-
102	592594.90	48861.99	картометрический метод	12.5	-
103	592756.04	48720.33	картометрический метод	12.5	-
104	592758.39	48718.38	картометрический метод	12.5	-
105	592769.52	48709.74	картометрический метод	12.5	-
106	592772.04	48707.91	картометрический метод	12.5	-
107	592977.98	48567.68	картометрический метод	12.5	-
108	592993.88	48555.54	картометрический метод	12.5	-
109	593007.28	48544.35	картометрический метод	12.5	-
110	593017.07	48537.97	картометрический метод	12.5	-
111	593241.01	48426.73	картометрический метод	12.5	-
112	593243.85	48425.43	картометрический метод	12.5	-
113	593269.55	48414.61	картометрический метод	12.5	-
114	593278.56	48411.78	картометрический метод	12.5	-
115	594014.09	48255.49	картометрический метод	12.5	-
116	594023.91	48254.40	картометрический метод	12.5	-
117	594071.90	48253.85	картометрический метод	12.5	-
118	594072.47	48253.85	картометрический метод	12.5	-
119	594081.06	48254.59	картометрический метод	12.5	-
120	594640.69	48352.18	картометрический метод	12.5	-
121	594730.84	48363.46	картометрический метод	12.5	-
122	594736.93	48364.61	картометрический метод	12.5	-
123	594748.24	48367.48	картометрический метод	12.5	-
124	594754.78	48369.62	картометрический метод	12.5	-
125	595262.03	48575.92	картометрический метод	12.5	-
126	595269.82	48579.92	картометрический метод	12.5	-
127	595288.59	48591.74	картометрический метод	12.5	-

1	2	3	4	5	6
128	595300.92	48596.01	картометрический метод	12.5	-
129	595302.48	48596.58	картометрический метод	12.5	-
130	595335.02	48609.10	картометрический метод	12.5	-
131	595352.63	48615.50	картометрический метод	12.5	-
132	595353.61	48615.87	картометрический метод	12.5	-
133	595514.86	48678.41	картометрический метод	12.5	-
134	595517.21	48679.40	картометрический метод	12.5	-
135	595562.75	48699.79	картометрический метод	12.5	-
136	595565.07	48700.89	картометрический метод	12.5	-
137	595747.57	48794.13	картометрический метод	12.5	-
138	595750.07	48795.51	картометрический метод	12.5	-
139	595767.74	48805.85	картометрический метод	12.5	-
140	595767.92	48805.95	картометрический метод	12.5	-
141	595800.93	48825.45	картометрический метод	12.5	-
142	595803.72	48827.22	картометрический метод	12.5	-
143	595979.78	48947.58	картометрический метод	12.5	-
144	595981.13	48948.54	картометрический метод	12.5	-
145	595995.81	48959.31	картометрический метод	12.5	-
146	596026.84	48980.95	картометрический метод	12.5	-
147	596028.85	48982.44	картометрический метод	12.5	-
148	596199.04	49114.30	картометрический метод	12.5	-
149	596321.94	49157.79	картометрический метод	12.5	-
150	596331.55	49162.40	картометрический метод	12.5	-
151	596433.25	49225.25	картометрический метод	12.5	-
152	596439.99	49230.24	картометрический метод	12.5	-
153	596455.11	49243.54	картометрический метод	12.5	-
154	596559.09	49307.65	картометрический метод	12.5	-
155	596560.47	49308.53	картометрический метод	12.5	-
156	596580.18	49321.59	картометрический метод	12.5	-
157	596582.24	49323.03	картометрический метод	12.5	-
158	596652.34	49374.74	картометрический метод	12.5	-
159	596737.29	49425.64	картометрический метод	12.5	-
160	596738.90	49426.65	картометрический метод	12.5	-
161	596753.53	49436.19	картометрический метод	12.5	-
162	596753.82	49436.38	картометрический метод	12.5	-
163	596885.73	49523.72	картометрический метод	12.5	-
164	596887.36	49524.84	картометрический метод	12.5	-
165	596917.02	49546.21	картометрический метод	12.5	-
166	596917.34	49546.44	картометрический метод	12.5	-
167	596943.73	49565.77	картометрический метод	12.5	-
168	596944.08	49566.03	картометрический метод	12.5	-
169	596964.95	49581.60	картометрический метод	12.5	-
170	596966.51	49582.82	картометрический метод	12.5	-
171	597090.48	49683.17	картометрический метод	12.5	-
172	597091.97	49684.42	картометрический метод	12.5	-
173	597101.58	49692.84	картометрический метод	12.5	-
174	597104.72	49695.85	картометрический метод	12.5	-
175	597127.13	49719.22	картометрический метод	12.5	-
176	597135.74	49726.95	картометрический метод	12.5	-
177	597135.86	49727.06	картометрический метод	12.5	-
178	597145.57	49735.84	картометрический метод	12.5	-
179	597149.27	49739.56	картометрический метод	12.5	-
180	597429.20	50051.90	картометрический метод	12.5	-
181	597433.87	50057.99	картометрический метод	12.5	-
182	597535.14	50213.57	картометрический метод	12.5	-
183	597555.37	50232.38	картометрический метод	12.5	-
184	597562.68	50240.90	картометрический метод	12.5	-
185	597581.04	50267.94	картометрический метод	12.5	-
186	597582.03	50269.47	картометрический метод	12.5	-

1	2	3	4	5	6
187	597659.21	50392.58	картометрический метод	12.5	-
188	597660.95	50395.58	картометрический метод	12.5	-
189	597723.16	50512.05	картометрический метод	12.5	-
190	597723.92	50513.52	картометрический метод	12.5	-
191	597733.61	50533.20	картометрический метод	12.5	-
192	597734.18	50534.40	картометрический метод	12.5	-
193	597778.26	50630.26	картометрический метод	12.5	-
194	597778.78	50631.45	картометрический метод	12.5	-
195	597787.17	50651.02	картометрический метод	12.5	-
196	597787.21	50651.10	картометрический метод	12.5	-
197	597793.70	50666.31	картометрический метод	12.5	-
198	597795.11	50670.01	картометрический метод	12.5	-
199	597831.24	50777.58	картометрический метод	12.5	-
200	597887.39	50919.55	картометрический метод	12.5	-
201	597888.58	50922.87	картометрический метод	12.5	-
202	597893.70	50939.07	картометрический метод	12.5	-
203	597894.17	50940.67	картометрический метод	12.5	-
204	597930.34	51069.99	картометрический метод	12.5	-
205	597930.76	51071.61	картометрический метод	12.5	-
206	597937.06	51097.43	картометрический метод	12.5	-
207	597937.23	51098.12	картометрический метод	12.5	-
208	597949.78	51152.92	картометрический метод	12.5	-
209	597949.93	51153.61	картометрический метод	12.5	-
210	597956.30	51183.35	картометрический метод	12.5	-
211	597956.75	51185.75	картометрический метод	12.5	-
212	597979.54	51325.11	картометрический метод	12.5	-
213	597983.36	51344.44	картометрический метод	12.5	-
214	597983.64	51346.00	картометрический метод	12.5	-
215	597989.41	51381.07	картометрический метод	12.5	-
216	598001.20	51444.79	картометрический метод	12.5	-
217	598001.76	51448.59	картометрический метод	12.5	-
218	598015.20	51574.57	картометрический метод	12.5	-
219	598028.03	51651.37	картометрический метод	12.5	-
220	598028.55	51655.67	картометрический метод	12.5	-
221	598030.18	51676.31	картометрический метод	12.5	-
222	598030.30	51678.28	картометрический метод	12.5	-
223	598036.51	51835.82	картометрический метод	12.5	-
224	598036.50	51840.03	картометрический метод	12.5	-
225	598028.49	52019.04	картометрический метод	12.5	-
226	598028.34	52021.29	картометрический метод	12.5	-
227	598027.24	52033.50	картометрический метод	12.5	-
228	598026.79	52037.04	картометрический метод	12.5	-
229	598020.99	52072.69	картометрический метод	12.5	-
230	597958.57	52462.34	картометрический метод	12.5	-
231	597956.63	52470.24	картометрический метод	12.5	-
232	597879.93	52700.38	картометрический метод	12.5	-
233	597878.89	52703.22	картометрический метод	12.5	-
234	597871.68	52721.15	картометрический метод	12.5	-
235	597870.45	52723.96	картометрический метод	12.5	-
236	597776.73	52921.18	картометрический метод	12.5	-
237	597775.83	52922.98	картометрический метод	12.5	-
238	597766.57	52940.60	картометрический метод	12.5	-
239	597766.55	52940.65	картометрический метод	12.5	-
240	597745.96	52979.73	картометрический метод	12.5	-
241	597745.02	52981.42	картометрический метод	12.5	-
242	597744.63	52982.09	картометрический метод	12.5	-
243	597735.52	52997.32	картометрический метод	12.5	-
244	597725.09	53016.29	картометрический метод	12.5	-
245	597724.57	53017.21	картометрический метод	12.5	-

1	2	3	4	5	6
246	597723.46	53019.05	картометрический метод	12.5	-
247	597699.60	53056.56	картометрический метод	12.5	-
248	597699.17	53057.22	картометрический метод	12.5	-
249	597601.61	53205.38	картометрический метод	12.5	-
250	597600.12	53207.52	картометрический метод	12.5	-
251	597576.16	53240.07	картометрический метод	12.5	-
252	597575.60	53240.81	картометрический метод	12.5	-
253	597530.93	53299.20	картометрический метод	12.5	-
254	597530.38	53299.91	картометрический метод	12.5	-
255	597510.42	53325.05	картометрический метод	12.5	-
256	597510.06	53325.49	картометрический метод	12.5	-
257	597482.52	53359.38	картометрический метод	12.5	-
258	597482.19	53359.79	картометрический метод	12.5	-
259	597459.97	53386.55	картометрический метод	12.5	-
260	597455.94	53390.86	картометрический метод	12.5	-
261	597440.80	53405.24	картометрический метод	12.5	-
262	597110.53	53782.81	картометрический метод	12.5	-
263	597100.81	53791.38	картометрический метод	12.5	-
264	596873.07	53944.60	картометрический метод	12.5	-
265	596865.57	53948.75	картометрический метод	12.5	-
266	596501.13	54111.71	картометрический метод	12.5	-
267	596494.83	54114.04	картометрический метод	12.5	-
268	596324.17	54164.23	картометрический метод	12.5	-
269	596321.69	54164.89	картометрический метод	12.5	-
270	596308.52	54168.04	картометрический метод	12.5	-
271	596302.89	54169.05	картометрический метод	12.5	-
272	596237.38	54176.97	картометрический метод	12.5	-
273	596021.54	54218.51	картометрический метод	12.5	-
274	596014.65	54219.34	картометрический метод	12.5	-
1	595809.50	54229.86	картометрический метод	12.5	-
Внутренняя граница					
275	595806.94	54179.93	картометрический метод	12.5	-
276	595482.51	54153.45	картометрический метод	12.5	-
277	594927.40	53978.45	картометрический метод	12.5	-
278	594914.35	53972.12	картометрический метод	12.5	-
279	594786.81	53904.50	картометрический метод	12.5	-
280	594706.15	53855.36	картометрический метод	12.5	-
281	594691.82	53846.17	картометрический метод	12.5	-
282	594352.17	53556.33	картометрический метод	12.5	-
283	594315.26	53537.23	картометрический метод	12.5	-
284	594256.92	53510.16	картометрический метод	12.5	-
285	594240.23	53500.70	картометрический метод	12.5	-
286	594226.23	53492.70	картометрический метод	12.5	-
287	594159.57	53443.71	картометрический метод	12.5	-
288	594143.31	53436.55	картометрический метод	12.5	-
289	594122.61	53425.49	картометрический метод	12.5	-
290	594065.25	53393.61	картометрический метод	12.5	-
291	593955.65	53325.51	картометрический метод	12.5	-
292	593867.43	53277.83	картометрический метод	12.5	-
293	593764.30	53226.94	картометрический метод	12.5	-
294	593720.94	53201.17	картометрический метод	12.5	-
295	593703.92	53190.75	картометрический метод	12.5	-
296	593647.69	53155.08	картометрический метод	12.5	-
297	593636.66	53147.82	картометрический метод	12.5	-
298	593361.80	52930.11	картометрический метод	12.5	-
299	593350.42	52916.63	картометрический метод	12.5	-
300	593277.64	52847.11	картометрический метод	12.5	-
301	593263.74	52832.70	картометрический метод	12.5	-
302	593093.65	52622.80	картометрический метод	12.5	-

1	2	3	4	5	6
303	593021.67	52569.93	картометрический метод	12.5	-
304	593009.73	52559.92	картометрический метод	12.5	-
305	592743.90	52246.90	картометрический метод	12.5	-
306	592584.69	52087.18	картометрический метод	12.5	-
307	592576.57	52074.38	картометрический метод	12.5	-
308	592567.91	52060.63	картометрический метод	12.5	-
309	592553.54	52037.56	картометрический метод	12.5	-
310	592518.80	51979.66	картометрический метод	12.5	-
311	592471.95	51893.74	картометрический метод	12.5	-
312	592462.89	51876.09	картометрический метод	12.5	-
313	592446.81	51845.29	картометрический метод	12.5	-
314	592339.63	51601.46	картометрический метод	12.5	-
315	592329.56	51573.70	картометрический метод	12.5	-
316	592287.06	51427.04	картометрический метод	12.5	-
317	592266.36	51394.33	картометрический метод	12.5	-
318	592231.17	51330.71	картометрический метод	12.5	-
319	591997.60	50439.22	картометрический метод	12.5	-
320	591996.96	50388.51	картометрический метод	12.5	-
321	592013.09	50135.03	картометрический метод	12.5	-
322	592014.92	50120.71	картометрический метод	12.5	-
323	592029.98	50022.35	картометрический метод	12.5	-
324	592032.16	50010.14	картометрический метод	12.5	-
325	592166.55	49565.18	картометрический метод	12.5	-
326	592272.44	49353.86	картометрический метод	12.5	-
327	592355.39	49222.31	картометрический метод	12.5	-
328	592366.59	49205.97	картометрический метод	12.5	-
329	592627.91	48899.54	картометрический метод	12.5	-
330	592789.05	48757.88	картометрический метод	12.5	-
331	592800.18	48749.24	картометрический метод	12.5	-
332	593007.25	48608.24	картометрический метод	12.5	-
333	593025.08	48594.62	картометрический метод	12.5	-
334	593039.31	48582.75	картометрический метод	12.5	-
335	593263.25	48471.51	картометрический метод	12.5	-
336	593288.95	48460.69	картометрический метод	12.5	-
337	594024.48	48304.40	картометрический метод	12.5	-
338	594072.47	48303.85	картометрический метод	12.5	-
339	594633.29	48401.64	картометрический метод	12.5	-
340	594724.63	48413.07	картометрический метод	12.5	-
341	594735.94	48415.94	картометрический метод	12.5	-
342	595243.19	48622.24	картометрический метод	12.5	-
343	595266.80	48637.10	картометрический метод	12.5	-
344	595284.53	48643.25	картометрический метод	12.5	-
345	595317.50	48655.93	картометрический метод	12.5	-
346	595335.53	48662.49	картометрический метод	12.5	-
347	595496.78	48725.03	картометрический метод	12.5	-
348	595542.32	48745.42	картометрический метод	12.5	-
349	595724.82	48838.66	картометрический метод	12.5	-
350	595742.49	48849.00	картометрический метод	12.5	-
351	595775.50	48868.50	картометрический метод	12.5	-
352	595951.56	48988.86	картометрический метод	12.5	-
353	595966.72	48999.98	картометрический метод	12.5	-
354	595998.23	49021.96	картометрический метод	12.5	-
355	596174.77	49158.75	картометрический метод	12.5	-
356	596305.26	49204.93	картометрический метод	12.5	-
357	596406.96	49267.78	картометрический метод	12.5	-
358	596425.26	49283.88	картометрический метод	12.5	-
359	596532.85	49350.21	картометрический метод	12.5	-
360	596552.56	49363.27	картометрический метод	12.5	-
361	596624.59	49416.40	картометрический метод	12.5	-

1	2	3	4	5	6
362	596711.59	49468.53	картометрический метод	12.5	-
363	596726.22	49478.07	картометрический метод	12.5	-
364	596858.13	49565.41	картометрический метод	12.5	-
365	596887.79	49586.78	картометрический метод	12.5	-
366	596914.18	49606.11	картометрический метод	12.5	-
367	596935.05	49621.68	картометрический метод	12.5	-
368	597059.02	49722.03	картометрический метод	12.5	-
369	597068.63	49730.45	картометрический метод	12.5	-
370	597092.33	49755.17	картометрический метод	12.5	-
371	597102.33	49764.15	картометрический метод	12.5	-
372	597112.04	49772.93	картометрический метод	12.5	-
373	597391.97	50085.27	картометрический метод	12.5	-
374	597496.59	50245.99	картометрический метод	12.5	-
375	597521.31	50268.99	картометрический метод	12.5	-
376	597539.67	50296.03	картометрический метод	12.5	-
377	597616.85	50419.14	картометрический метод	12.5	-
378	597679.06	50535.61	картометрический метод	12.5	-
379	597688.75	50555.29	картометрический метод	12.5	-
380	597732.83	50651.15	картометрический метод	12.5	-
381	597741.22	50670.72	картометрический метод	12.5	-
382	597747.71	50685.93	картометрический метод	12.5	-
383	597784.26	50794.75	картометрический метод	12.5	-
384	597840.90	50937.94	картометрический метод	12.5	-
385	597846.02	50954.14	картометрический метод	12.5	-
386	597882.19	51083.46	картометрический метод	12.5	-
387	597888.49	51109.28	картометрический метод	12.5	-
388	597901.04	51164.08	картометрический метод	12.5	-
389	597907.41	51193.82	картометрический метод	12.5	-
390	597930.33	51333.98	картометрический метод	12.5	-
391	597934.30	51354.11	картометрический метод	12.5	-
392	597940.15	51389.68	картометрический метод	12.5	-
393	597952.04	51453.89	картометрический метод	12.5	-
394	597965.64	51581.35	картометрический метод	12.5	-
395	597978.71	51659.61	картометрический метод	12.5	-
396	597980.34	51680.25	картометрический метод	12.5	-
397	597986.55	51837.79	картометрический метод	12.5	-
398	597978.54	52016.80	картометрический метод	12.5	-
399	597977.44	52029.01	картометрический метод	12.5	-
400	597971.63	52064.72	картометрический метод	12.5	-
401	597909.20	52454.43	картометрический метод	12.5	-
402	597832.50	52684.57	картометрический метод	12.5	-
403	597825.29	52702.50	картометрический метод	12.5	-
404	597731.57	52899.72	картометрический метод	12.5	-
405	597722.31	52917.34	картометрический метод	12.5	-
406	597701.72	52956.42	картометрический метод	12.5	-
407	597692.14	52972.43	картометрический метод	12.5	-
408	597681.27	52992.21	картометрический метод	12.5	-
409	597657.41	53029.72	картометрический метод	12.5	-
410	597559.85	53177.88	картометрический метод	12.5	-
411	597535.89	53210.43	картометрический метод	12.5	-
412	597491.22	53268.82	картометрический метод	12.5	-
413	597471.26	53293.96	картометрический метод	12.5	-
414	597443.72	53327.85	картометрический метод	12.5	-
415	597421.50	53354.61	картометрический метод	12.5	-
416	597404.69	53370.58	картометрический метод	12.5	-
417	597072.90	53749.89	картометрический метод	12.5	-
418	596845.16	53903.11	картометрический метод	12.5	-
419	596480.72	54066.07	картометрический метод	12.5	-
420	596310.06	54116.26	картометрический метод	12.5	-

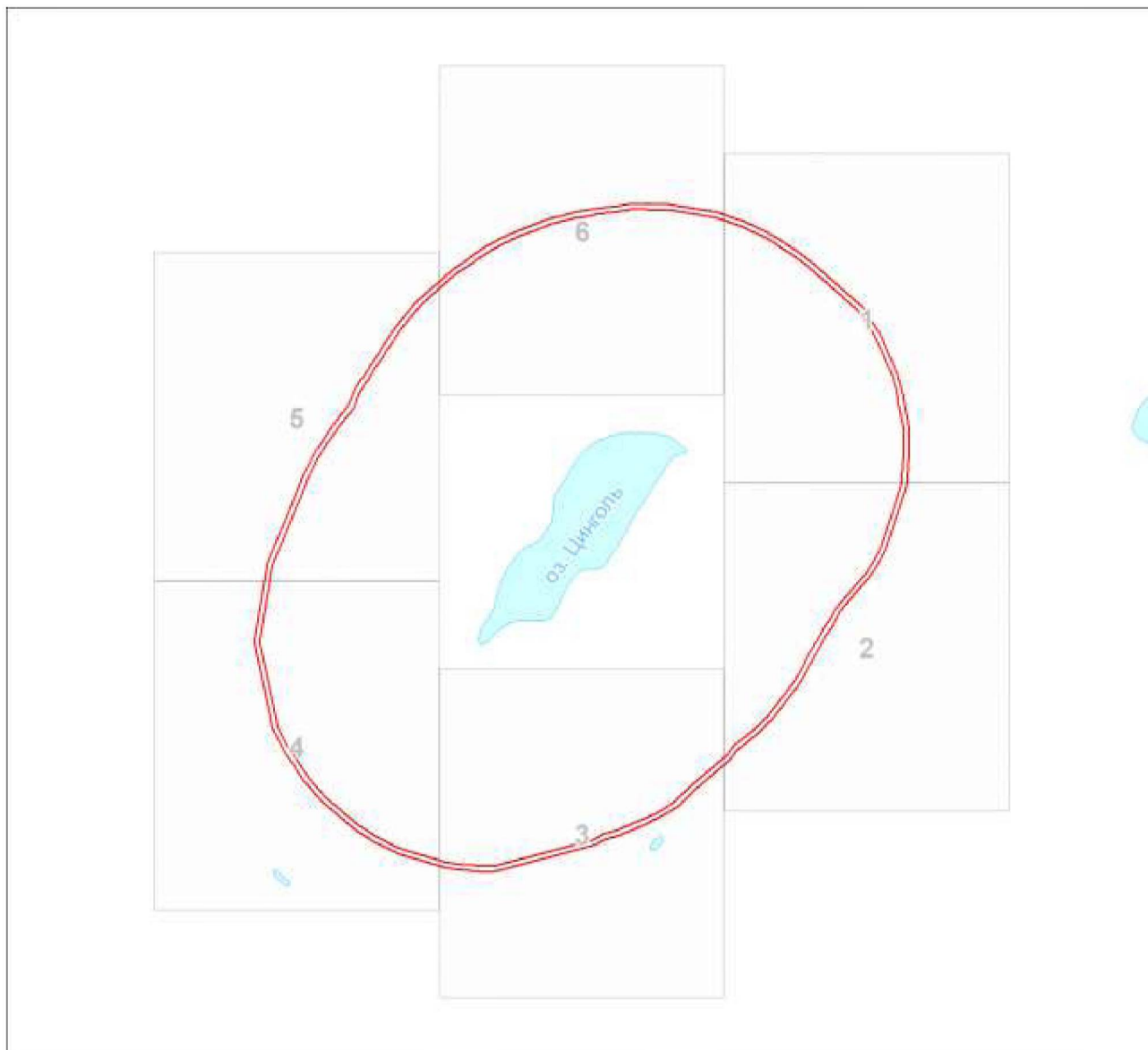
1	2	3	4	5	6
421	596296.89	54119.41	картометрический метод	12.5	-
422	596229.65	54127.54	картометрический метод	12.5	-
423	596012.09	54169.41	картометрический метод	12.5	-
275	595806.94	54179.93	картометрический метод	12.5	-

Раздел 3

3. Сведения о характерных точках части (частей) границы объекта

Обозначение характерных точек части границы	Координаты, м		Метод определения координат характерной точки	Средняя квадратическая погрешность положения характерной точки (Mt), м	Описание обозначения точки на местности (при наличии)
	X	Y			
1	2	3	4	5	6
-	-	-	-	-	-

Раздел 4
План границ объекта
Обзорная схема границ объекта

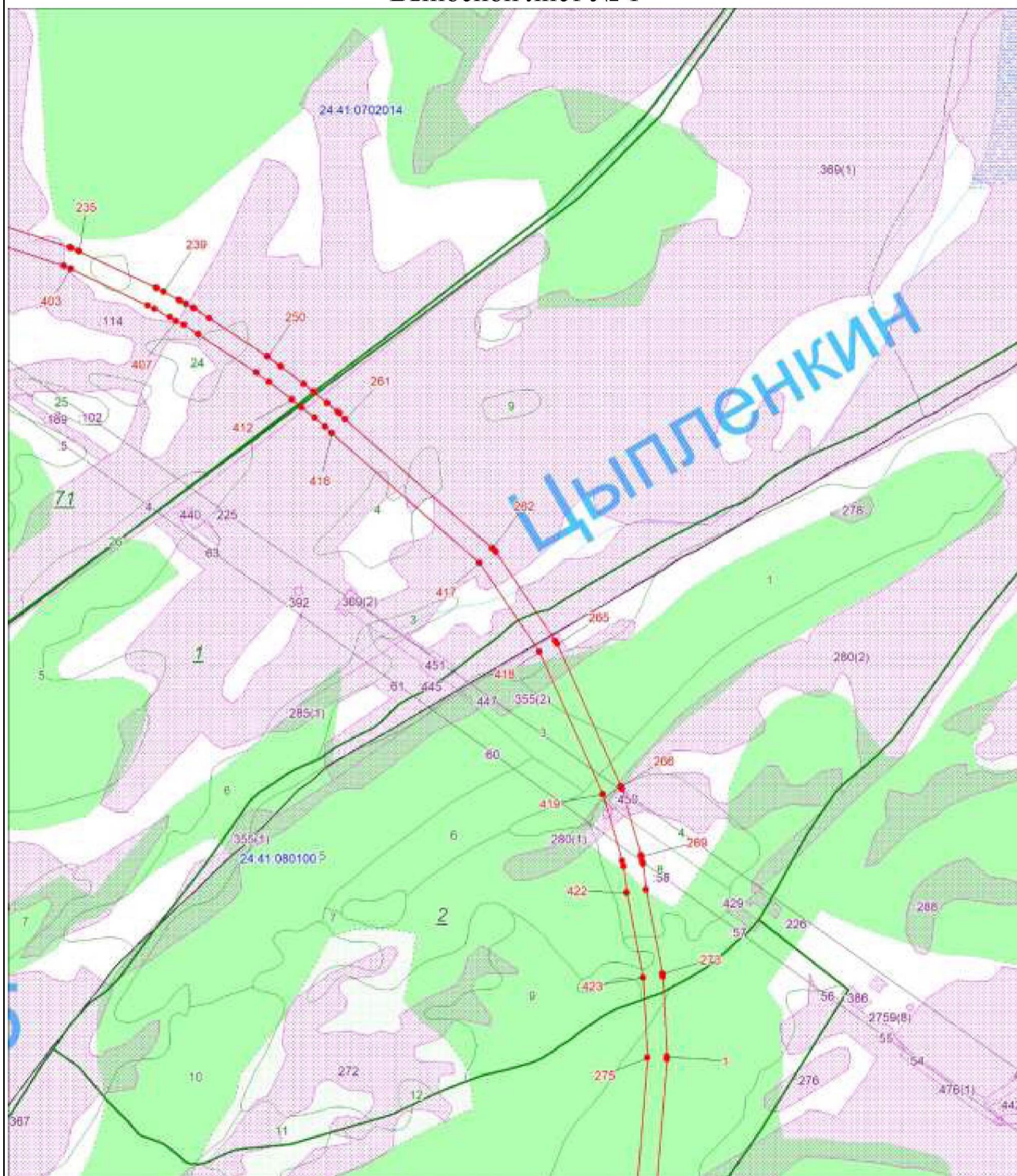


Масштаб 1:61721

Условные обозначения

	Граница объекта
	Характерная точка границы объекта
	Надписи номеров характерных точек границы объекта
	Существующая часть границы, имеющиеся в ЕГРН сведения о которой достаточны для определения ее местоположения
	Надписи кадастрового номера земельного участка
	Граница кадастрового квартала
	Обозначение кадастрового квартала
	Граница и номер лесного квартала
	Граница и номер выдела

План границ объекта
Выносной лист № 1



Масштаб 1:10000

План границ объекта

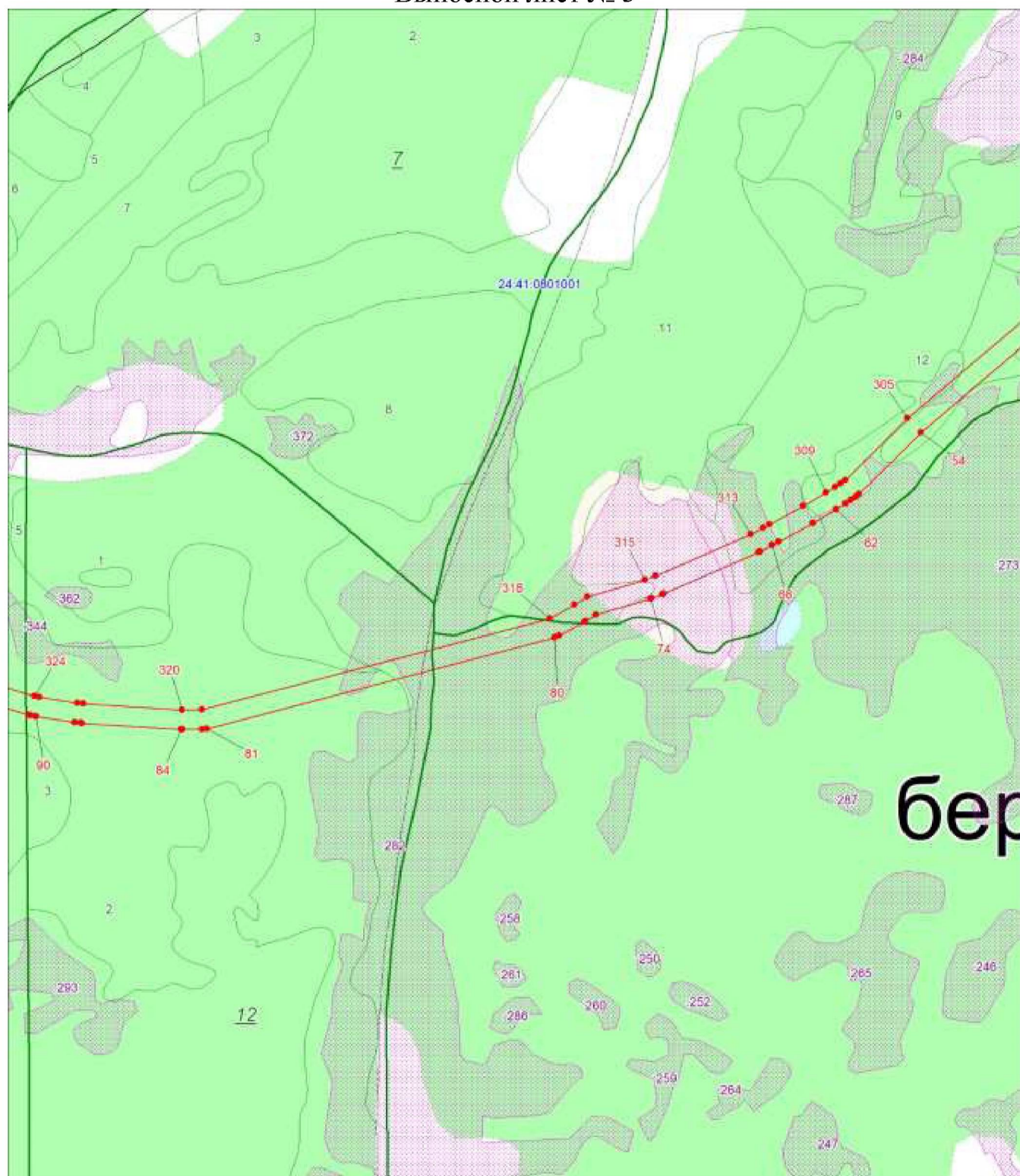
Выносной лист № 2



Масштаб 1:10000

План границ объекта

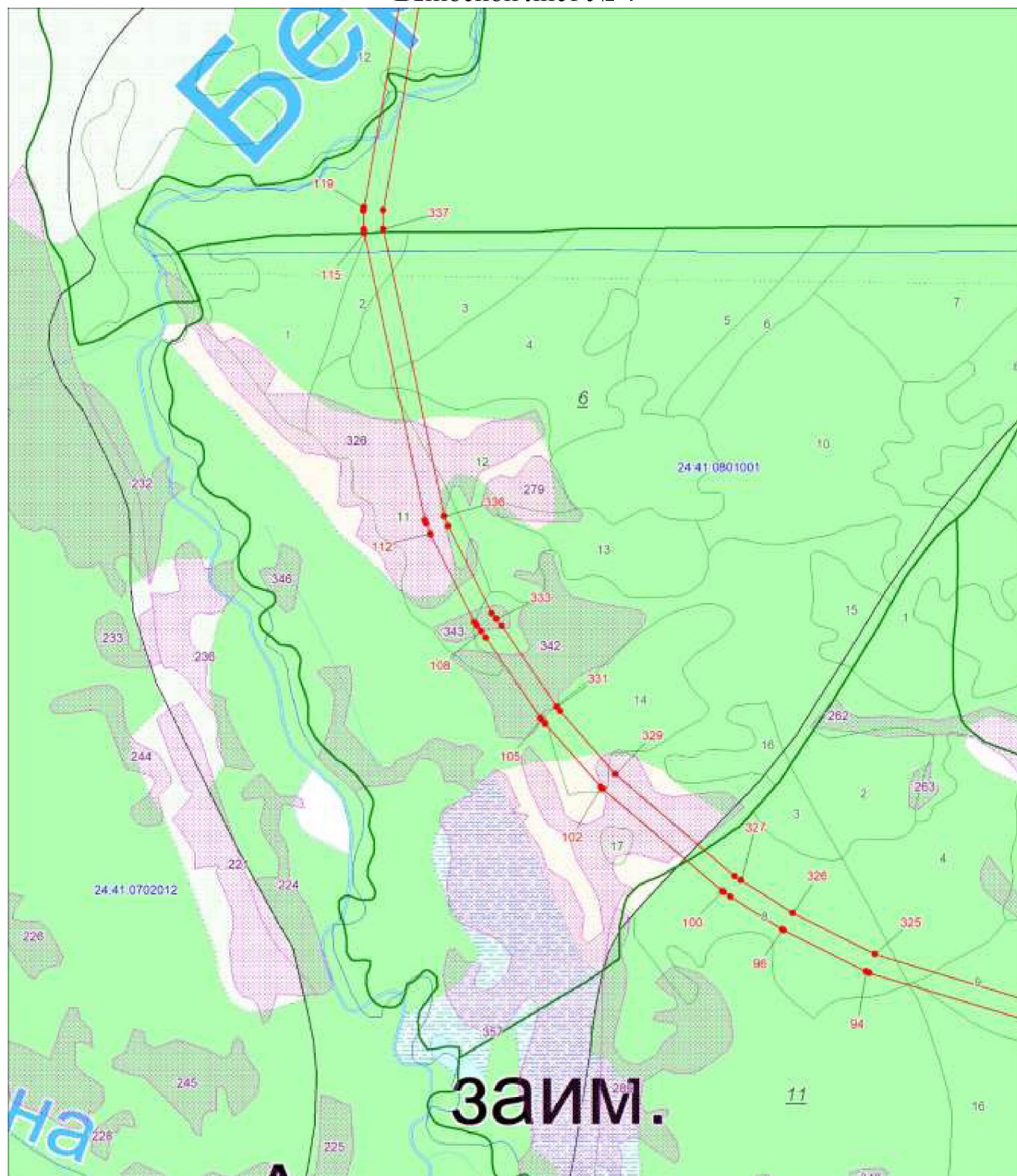
Выносной лист № 3



Масштаб 1:10000

План границ объекта

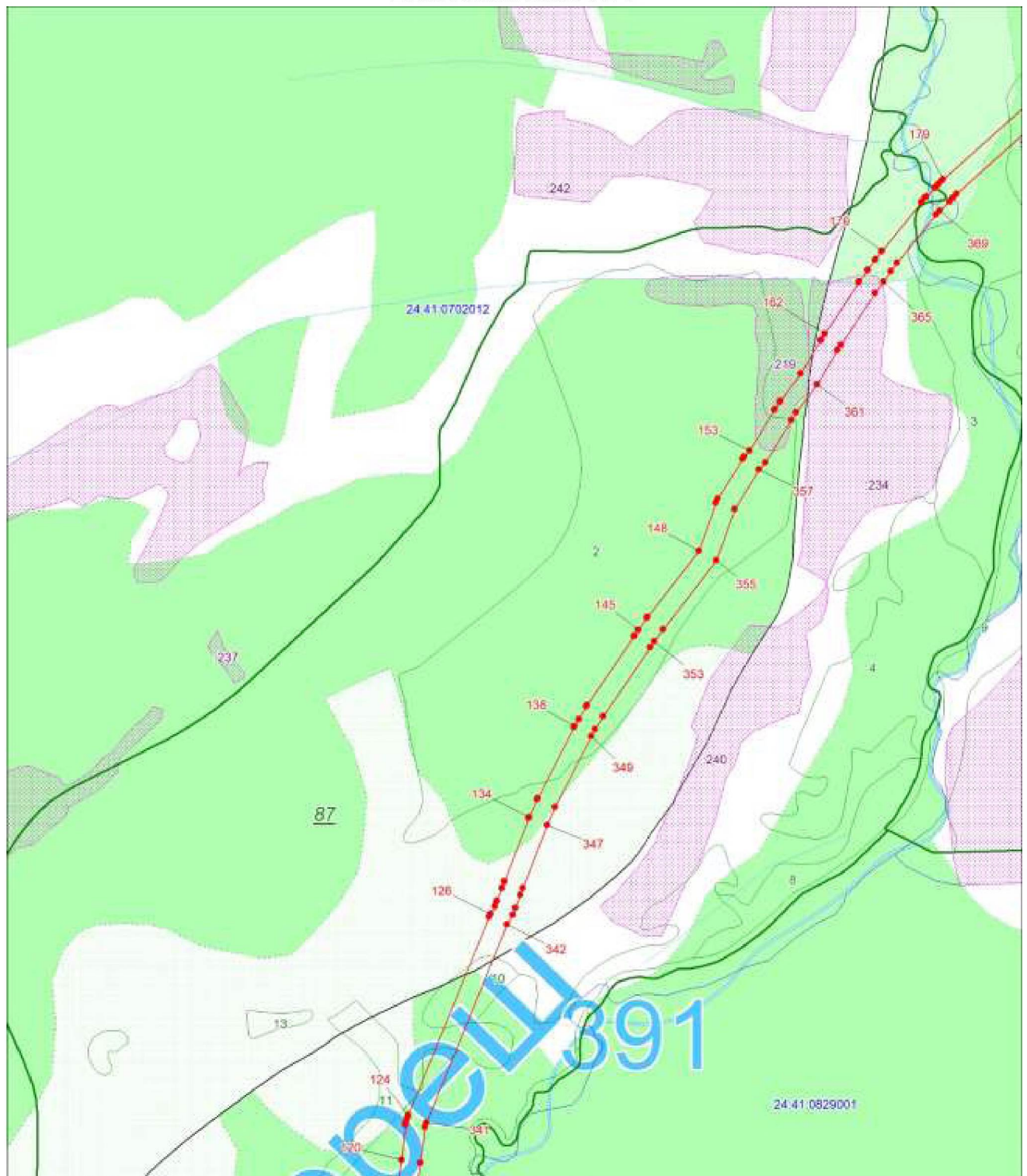
Выносной лист № 4



Масштаб 1:10000

План границ объекта

Выносной лист № 5



Масштаб 1:10000

План границ объекта

Выносной лист № 6



Масштаб 1:10000

**Положение об охранной зоне памятника природы краевого значения
«Озеро Цинголь»**

1. Общие положения

1.1. Охранная зона памятника природы краевого значения «Озеро Цинголь» (далее – охранная зона) установлена на земельных участках и водных объектах, прилегающих к территории памятника природы краевого значения «Озеро Цинголь» (далее – памятник природы), границы и режим особой охраны которого утверждены постановлением Правительства Красноярского края от 28.07.2015 № 400-п «О границах и режиме особой охраны территорий памятников природы краевого значения «Озеро Ойское», «Озеро Тиберкуль», «Озеро Цинголь».

1.2. В целях предотвращения неблагоприятных антропогенных воздействий на памятник природы установлена охранная зона на прилегающих к нему земельных участках и водных объектах.

1.3. Границы охранной зоны, а также ограничения использования земельных участков и водных объектов в границах охранной зоны учитываются при разработке схем территориального планирования, правил землепользования и застройки, документации по планировке территории, иных видов градостроительной и землеустроительной документации, лесного плана Красноярского края, лесохозяйственных регламентов, схем комплексного использования и охраны водных объектов.

1.4. Охранная зона установлена без ограничения срока действия и без изъятия земельных участков у собственников, землепользователей, землевладельцев и арендаторов этих участков.

2. Местоположение, площадь и границы охранной зоны

2.1. Охранная зона расположена на территории Шарыповского муниципального округа Красноярского края на землях лесного фонда, землях сельскохозяйственного назначения, землях водного фонда, землях промышленности, энергетики, транспорта, связи, радиовещания, телевидения, информатики, землях для обеспечения космической деятельности, землях обороны, безопасности и землях иного специального назначения, а также иных землях в ее границах.

2.2. Площадь охранной зоны составляет 92,2408 га.

2.3. Охранная зона устанавливается на расстоянии 50 м от границ памятника природы. Внутренняя граница охранной зоны совпадает с границей

памятника природы.

2.4. В состав земель лесного фонда в границах охранной зоны входят лесные участки Шарыповского лесничества Шарыповского участкового лесничества совхоза «Белозерский» в кварталах 68 (выд. 21ч, 24ч), 70 (выд. 4ч), 71 (выд. 24ч, 26ч), 87 (выд. 2ч, 10ч, 11ч, 12ч), 88 (выд. 3ч, 4ч, 5ч, 21ч), 89 (выд. 1ч, 3ч); Парнинского участкового лесничества совхоза «Оракский» в кварталах 1 (выд. 4ч), 2 (выд. 1ч, 3ч, 4ч, 7ч, 8ч), 6 (выд. 2ч, 3ч, 4ч, 11ч 12ч, 14ч), 8 (выд. 2ч, 3ч, 10ч, 11ч, 12ч, 13ч), 11 (выд. 4ч, 8ч, 9ч), 12 (выд. 1ч, 2ч).

На территории охранной зоны расположены водные объекты – река Береш и ее приток, ручей Цыпленкин, их прибрежные защитные полосы и водоохранные зоны.

2.5. Границы охранной зоны обозначаются на местности специальными предупредительными аншлагами и информационными знаками.

3. Ограничения использования земельных участков и водных объектов в границах охранной зоны

3.1. На территории охранной зоны памятника природы запрещается деятельность, оказывающая негативное воздействие на природный комплекс памятника природы, в том числе:

- геологическое изучение, разведка и добыча полезных ископаемых;
- проведение взрывных работ;
- рубка лесных насаждений для заготовки древесины;
- хранение и использование токсичных химических препаратов, за исключением случаев, когда их применение направлено на ликвидацию стихийных бедствий;
- выжигание сухой травянистой растительности, стерни, пожнивных остатков на землях сельскохозяйственного назначения;
- разведение костров вне оборудованных мест;
- загрязнение отходами производства и потребления;
- повреждение или уничтожение предупредительных аншлагов или информационных знаков.

На территории водоохранной зоны и прибрежной защитной полосы водных объектов действуют запреты, предусмотренные частями 15 и 17 статьи 65 Водного кодекса Российской Федерации.

3.2. Хозяйственная деятельность, не запрещенная на территории охранной зоны, осуществляется с соблюдением положений о соответствующей охранной зоне и требований по предотвращению гибели объектов животного мира при осуществлении производственных процессов, а также при эксплуатации транспортных магистралей, трубопроводов, линий связи и электропередачи, утвержденных в соответствии со статьей 28 Федерального закона от 24.04.1995 № 52-ФЗ «О животном мире».

3.3. Охрана, защита и воспроизводство лесов на территории охранной зоны осуществляются на основании лесохозяйственного регламента, материалов лесоустройства и натурного обследования лесных участков

в соответствии с установленными ограничениями использования земельных участков в границах охранной зоны.

3.4. Санитарно-оздоровительные мероприятия в лесах на территории охранной зоны проводятся в соответствии с Правилами санитарной безопасности в лесах, утвержденными постановлением Правительства Российской Федерации от 09.12.2020 № 2047.

3.5. Разрешенная деятельность в границах охранной зоны на землях лесного фонда осуществляется с соблюдением Правил пожарной безопасности в лесах, утвержденных постановлением Правительства Российской Федерации от 07.10.2020 № 1614, на землях сельскохозяйственного назначения и иных категорий – Правил противопожарного режима в Российской Федерации, утвержденных постановлением Правительства Российской Федерации от 16.09.2020 № 1479.

3.6. Рыболовство на территории охранной зоны осуществляется в соответствии с Правилами рыболовства для Западно-Сибирского рыбохозяйственного бассейна, утвержденными приказом Министерства сельского хозяйства Российской Федерации от 30.10.2020 № 646.