



ЗАКОН

Красноярского края

09.12.2021

№ 2-270

О ВНЕСЕНИИ ИЗМЕНЕНИЙ В ЗАКОН КРАЯ «ОБ УСТАНОВЛЕНИИ ГРАНИЦ И НАДЕЛЕНИИ СООТВЕТСТВУЮЩИМ СТАТУСОМ МУНИЦИПАЛЬНОГО ОБРАЗОВАНИЯ БЕРЕЗОВСКИЙ РАЙОН И НАХОДЯЩИХСЯ В ЕГО ГРАНИЦАХ ИНЫХ МУНИЦИПАЛЬНЫХ ОБРАЗОВАНИЙ»

Статья 1

Внести в Закон края от 18 февраля 2005 года № 13-3025 «Об установлении границ и наделении соответствующим статусом муниципального образования Березовский район и находящихся в его границах иных муниципальных образований» (Ведомости высших органов государственной власти Красноярского края, 4 марта 2005 года, № 9 (53); 24 апреля 2005 года, № 18 (61); 9 апреля 2010 года, № 15 (386); 9 декабря 2013 года, № 50 (625) следующие изменения:

1) в статье 1:

а) в пункте 1 слова «описанием (планом) границ» заменить словами «координатами характерных точек границ муниципального образования городское поселение поселок Березовка Березовского муниципального района Красноярского края (далее – поселок Березовка), текстовым описанием местоположения границ муниципального образования поселок Березовка, графическим отображением местоположения границ муниципального образования поселок Березовка», слова «(приложения 1, 8)» заменить словами «(приложения 1, 2, 3)»;

б) в пункте 2:

в абзаце первом слова «описаниями (планами) границ» заменить словами «координатами характерных точек границ муниципальных образований, текстовыми описаниями местоположения границ муниципальных образований, графическими отображениями местоположения границ муниципальных образований»;

в абзаце втором слова «Бархатовский сельсовет» заменить словами «сельское поселение Бархатовский сельсовет Березовского муниципального района Красноярского края (далее – Бархатовский сельсовет)», слова «(приложения 2, 9)» заменить словами «(приложения 4, 5, 6)»;

в абзаце третьем слова «Вознесенский сельсовет» заменить словами «сельское поселение Вознесенский сельсовет Березовского муниципального района Красноярского края (далее – Вознесенский сельсовет)», слова «(приложения 3, 10)» заменить словами «(приложения 7, 8, 9)»;

в абзаце четвертом слова «Есаульский сельсовет» заменить словами «сельское поселение Есаульский сельсовет Березовского муниципального района Красноярского края (далее – Есаульский сельсовет)», слова «(приложения 4, 11)» заменить словами «(приложения 10, 11, 12)»;

в абзаце пятом слова «Зыковский сельсовет» заменить словами «сельское поселение Зыковский сельсовет Березовского муниципального района Красноярского края (далее – Зыковский сельсовет)», слова «(приложения 5, 12)» заменить словами «(приложения 13, 14, 15)»;

в абзаце шестом слова «Маганский сельсовет» заменить словами «сельское поселение Маганский сельсовет Березовского муниципального района Красноярского края (далее – Маганский сельсовет)», слова «(приложения 6, 13)» заменить словами «(приложения 16, 17, 18)»;

2) в статье 2:

а) в пункте 1 слова «Березовский район» заменить словами «Березовский муниципальный район Красноярского края (далее – Березовский район)»;

б) в пункте 2 слова «описанию (плану) границ (приложения 7, 14)» заменить словами «координатам характерных точек границ муниципального образования Березовский район (приложение 19), текстовому описанию местоположения границ муниципального образования Березовский район (приложение 20), графическому отображению местоположения границ муниципального образования Березовский район (приложение 21)»;

3) приложения 1–14 изложить в редакции согласно приложениям 1–14 к настоящему Закону;

4) дополнить приложениями 15–21 согласно приложениям 15–21 к настоящему Закону.

Статья 2

Настоящий Закон вступает в силу через 10 дней со дня его официального опубликования.

Губернатор
Красноярского края

А.В. Усс

«24» декабря 2021 г.

Приложение 1 к Закону края
от 9 декабря 2021 г. № 2-270

Приложение 1 к Закону края
от 18 февраля 2005 г. № 13-3025

**Координаты характерных точек границ
муниципального образования поселок Березовка**

Обозначение характерных точек границы	Координаты, м (система координат МСК-167 (зона 4))	
	X	Y
1	640613.83	117660.98
2	640671.00	117858.30
3	640673.49	117866.76
4	640677.79	117882.45
5	640681.53	117893.97
6	640707.75	117987.31
7	640709.43	117993.35
8	640710.07	117995.47
9	640717.69	118021.15
10	640724.09	118042.73
11	640727.93	118055.69
12	640730.97	118065.92
13	640759.17	118161.33
14	640763.62	118176.41
15	640775.92	118215.70
16	640795.12	118277.10
17	640821.25	118370.10
18	640854.88	118464.57
19	641063.62	119168.48
20	641067.62	119181.30
21	640796.81	119259.53
22	640692.18	119291.43
23	640682.18	119294.48
24	640672.48	119297.44
25	640571.44	119323.22
26	640442.39	119357.33
27	640411.25	119364.39
28	640298.90	119392.51
29	640228.31	119410.16
30	640202.16	119417.28
31	640038.44	119461.81
32	640039.79	119466.41
33	640040.91	119470.17

Обозначение характерных точек границы	Координаты, м (система координат МСК-167 (зона 4))	
	X	Y
34	640044.31	119485.38
35	640045.89	119490.77
36	640039.23	119493.05
37	640050.20	119531.47
38	640105.05	119688.02
39	640151.93	119847.35
40	640194.38	119998.84
41	640263.63	120241.23
42	640349.32	120543.96
43	640403.25	120734.27
44	640418.44	120767.30
45	640265.71	120895.32
46	640173.19	120972.79
47	640064.82	121063.74
48	640000.04	121123.59
49	639901.72	121214.45
50	639640.00	121456.28
51	639584.50	121507.55
52	639517.00	121569.90
53	639510.06	121576.33
54	639486.46	121598.14
55	639091.78	121965.10
56	639064.19	121990.76
57	639045.56	122008.27
58	639028.12	122024.30
59	639016.94	122034.84
60	638262.78	121279.99
61	638246.30	121290.30
62	638257.37	121307.06
63	638247.80	121309.90
64	638239.45	121308.86
65	637660.56	121469.70
66	636489.00	121815.65
67	636300.34	121872.25
68	636158.49	121913.25
69	635613.56	122074.16
70	635313.29	122113.91
71	635115.50	121606.13
72	635001.61	121541.74
73	634959.35	121505.39
74	634899.17	121436.94
75	634869.65	121376.31
76	634854.77	121328.97
77	634848.01	121261.33

Обозначение характерных точек границы	Координаты, м (система координат МСК-167 (зона 4))	
	X	Y
78	634849.36	121204.52
79	634854.77	121159.88
80	634866.69	121110.72
81	634879.77	121074.96
82	634889.89	121057.41
83	634920.29	121004.72
84	634985.15	120932.07
85	634982.54	120887.12
86	635157.19	120854.22
87	635155.07	120827.96
88	635155.12	120827.16
89	635105.69	120836.66
90	635094.29	120819.77
91	635092.25	120813.91
92	635088.45	120805.98
93	635083.25	120807.60
94	634990.25	120827.75
95	634949.25	120836.61
96	634745.37	120887.51
97	634686.00	120902.34
98	634512.87	120945.54
99	634435.25	120970.04
100	634375.13	120978.68
101	634368.69	120980.35
102	634361.32	120978.06
103	634355.19	120980.75
104	634335.94	120992.66
105	634330.31	120996.88
106	634297.56	121024.01
107	634275.55	121064.25
108	634260.32	121112.13
109	634249.55	121155.18
110	634250.74	121198.24
111	634253.72	121224.65
112	634257.93	121262.02
113	634267.74	121301.54
114	634282.59	121334.38
115	634249.69	121375.56
116	634213.34	121401.99
117	634139.81	121438.56
118	634080.82	121466.04
119	634009.62	121476.32
120	633994.63	121488.17
121	633973.62	121494.21

Обозначение характерных точек границы	Координаты, м (система координат МСК-167 (зона 4))	
	X	Y
122	633894.13	121482.38
123	633838.12	121482.62
124	633815.31	121489.91
125	633793.44	121509.51
126	633787.62	121529.60
127	633783.69	121577.39
128	633773.31	121596.96
129	633751.63	121613.19
130	633689.00	121644.55
131	633615.69	121694.79
132	633604.12	121708.64
133	633599.69	121747.64
134	633557.31	121747.16
135	633545.94	121742.31
136	633496.31	121742.58
137	633491.35	121741.84
138	633413.86	121731.55
139	633368.50	121723.72
140	633361.69	121722.49
141	633357.78	121720.75
142	633324.05	121706.51
143	633316.23	121701.03
144	633311.92	121688.35
145	633307.77	121661.51
146	633303.75	121637.19
147	633301.64	121602.09
148	633289.97	121581.47
149	633284.90	121573.52
150	633272.51	121559.87
151	633248.42	121551.38
152	633243.89	121550.94
153	633220.69	121548.65
154	633163.12	121560.20
155	633129.42	121574.72
156	633124.39	121577.05
157	633022.54	121628.63
158	633010.40	121630.95
159	632993.88	121631.92
160	632905.48	121669.84
161	632895.66	121661.17
162	632854.28	121687.97
163	632854.21	121688.01
164	632855.78	121690.77
165	632850.31	121693.15

Обозначение характерных точек границы	Координаты, м (система координат МСК-167 (зона 4))	
	X	Y
166	632839.56	121726.47
167	632836.31	121730.00
168	632803.31	121765.58
169	632786.81	121783.40
170	632768.84	121795.81
171	632762.25	121793.69
172	632762.24	121793.69
173	632736.10	121827.52
174	632704.34	121850.53
175	632666.11	121858.20
176	632658.94	121865.97
177	632648.31	121872.37
178	632620.31	121896.54
179	632619.25	121901.01
180	632616.37	121913.14
181	632608.00	121954.80
182	632617.87	122045.24
183	632617.75	122084.62
184	632602.06	122154.73
185	632599.12	122167.70
186	632592.69	122196.61
187	632527.81	122353.98
188	632506.25	122443.22
189	632448.56	122502.01
190	632427.79	122480.37
191	632433.69	122454.45
192	632426.37	122447.02
193	632437.81	122446.39
194	632458.12	122423.51
195	632458.19	122387.88
196	632461.56	122366.43
197	632464.31	122348.84
198	632463.62	122342.62
199	632459.20	122339.38
200	632450.62	122333.15
201	632447.16	122333.28
202	632438.19	122333.63
203	632426.45	122338.13
204	632404.63	122353.17
205	632399.12	122369.34
206	632385.02	122378.87
207	632399.80	122408.26
208	632363.87	122403.64
209	632333.06	122386.51

Обозначение характерных точек границы	Координаты, м (система координат МСК-167 (зона 4))	
	X	Y
210	632346.20	122304.35
211	632355.57	122263.21
212	632387.81	122159.05
213	632391.45	122137.80
214	632390.83	122083.24
215	632387.52	122073.25
216	632379.06	122065.75
217	632375.25	122066.40
218	632358.25	122069.31
219	632351.75	122077.70
220	632344.50	122088.91
221	632319.81	122173.96
222	632298.31	122210.97
223	632263.37	122235.67
224	632228.50	122242.12
225	632192.25	122235.56
226	632157.81	122223.26
227	632115.94	122213.23
228	632083.50	122205.49
229	632072.81	122199.44
230	632053.19	122188.22
231	632027.44	122166.26
232	632016.96	122121.90
233	632019.81	122081.15
234	632006.31	122077.93
235	631976.45	122035.10
236	631957.77	122010.43
237	631931.24	121975.26
238	631923.34	121964.98
239	631919.31	121961.62
240	631914.62	121958.58
241	631902.41	121956.46
242	631901.73	121956.39
243	631834.99	121926.89
244	631834.05	121926.63
245	631830.58	121914.94
246	631829.16	121913.37
247	631826.86	121913.98
248	631825.59	121911.19
249	631821.77	121906.28
250	631807.25	121887.57
251	631723.94	121847.34
252	631721.56	121848.43
253	631716.37	121850.87

Обозначение характерных точек границы	Координаты, м (система координат МСК-167 (зона 4))	
	X	Y
254	631689.69	121881.98
255	631680.19	121892.98
256	631666.87	121898.70
257	631641.81	121899.12
258	631638.37	121899.68
259	631617.44	121904.47
260	631582.75	121912.38
261	631564.00	121902.48
262	631548.44	121894.23
263	631546.19	121886.54
264	631544.25	121857.67
265	631548.56	121855.48
266	631556.22	121832.07
267	631558.08	121826.39
268	631560.81	121818.04
269	631550.87	121796.04
270	631544.31	121789.10
271	631539.00	121774.79
272	631558.44	121753.97
273	631562.94	121749.16
274	631549.16	121688.45
275	631567.69	121664.65
276	631601.62	121628.88
277	631613.44	121601.56
278	631643.00	121532.96
279	631647.94	121503.79
280	631648.56	121500.01
281	631646.62	121484.14
282	631662.44	121430.45
283	631665.00	121423.85
284	631670.69	121409.50
285	631676.69	121397.53
286	631712.56	121364.05
287	631828.38	121299.08
288	631916.63	121238.44
289	631980.31	121176.27
290	631982.04	121170.37
291	631986.43	121122.02
292	631968.56	121106.72
293	631914.22	121117.51
294	631696.33	121236.31
295	631670.56	121205.54
296	631664.75	121198.58
297	631656.87	121189.14

Обозначение характерных точек границы	Координаты, м (система координат МСК-167 (зона 4))	
	X	Y
298	631622.44	121128.37
299	631618.25	121116.27
300	631617.06	121088.20
301	631622.50	121059.67
302	631641.87	121038.32
303	631653.37	121024.37
304	631806.44	120873.48
305	631815.56	120864.51
306	631833.06	120842.90
307	631843.06	120821.84
308	631840.69	120811.12
309	631834.40	120794.84
310	631821.19	120780.94
311	631805.49	120764.46
312	631801.62	120760.40
313	631793.25	120761.47
314	631782.35	120767.47
315	631710.84	120809.17
316	631698.97	120811.02
317	631679.62	120819.10
318	631677.06	120819.60
319	631613.50	120840.00
320	631598.06	120838.94
321	631591.94	120833.56
322	631565.87	120805.73
323	631555.12	120784.20
324	631509.25	120715.83
325	631500.19	120704.86
326	631505.25	120684.79
327	631510.94	120675.04
328	631512.81	120672.35
329	631534.31	120662.31
330	631599.31	120617.41
331	631703.19	120560.73
332	631709.94	120550.29
333	631709.00	120539.54
334	631701.12	120522.20
335	631693.87	120499.73
336	631660.68	120464.81
337	631651.65	120455.31
338	631644.42	120447.71
339	631635.44	120438.26
340	631626.87	120429.17
341	631596.81	120389.90

Обозначение характерных точек границы	Координаты, м (система координат МСК-167 (зона 4))	
	X	Y
342	631593.06	120385.05
343	631591.25	120380.49
344	631587.73	120374.37
345	631567.75	120342.80
346	631553.19	120309.59
347	631548.75	120305.40
348	631539.50	120295.75
349	631520.44	120275.66
350	631508.06	120054.67
351	631600.92	119938.73
352	631608.56	119926.95
353	631608.69	119911.82
354	631597.50	119870.16
355	631590.37	119843.63
356	631586.87	119758.12
357	631598.19	119642.45
358	631596.62	119367.55
359	631602.22	119361.50
360	631625.67	119314.82
361	631649.77	119246.18
362	631656.64	119220.95
363	631635.97	119120.65
364	631615.75	119045.79
365	631605.50	118981.75
366	631606.48	118925.67
367	631614.75	118882.21
368	631635.97	118730.94
369	631654.61	118681.61
370	631702.87	118676.49
371	631705.37	118675.84
372	631774.87	118670.29
373	631808.87	118670.89
374	631822.00	118674.62
375	631829.75	118677.84
376	631870.49	118694.64
377	631874.12	118701.58
378	631872.42	118708.13
379	631866.62	118730.29
380	631864.37	118738.98
381	631848.19	118751.55
382	631845.69	118763.90
383	631845.12	118768.77
384	631843.75	118780.18
385	631839.89	118812.75

Обозначение характерных точек границы	Координаты, м (система координат МСК-167 (зона 4))	
	X	Y
386	631846.93	118858.00
387	631903.48	118923.12
388	631913.75	118934.62
389	631924.04	118938.07
390	631939.09	118937.09
391	632005.36	118904.16
392	632015.81	118883.52
393	632006.94	118803.26
394	632003.25	118790.89
395	631979.06	118710.20
396	631976.06	118697.86
397	631967.81	118656.73
398	631961.07	118620.62
399	631983.12	118527.78
400	631967.00	118500.15
401	631937.00	118448.82
402	631934.44	118444.48
403	631901.87	118388.04
404	631850.37	118265.04
405	631788.75	118097.17
406	631740.27	118022.84
407	631421.32	117767.34
408	630700.50	117188.66
409	630378.17	116933.16
410	629767.34	116691.20
411	629633.24	116632.98
412	629381.56	116523.69
413	628937.44	116359.92
414	628829.75	116314.55
415	628826.20	116132.26
416	628544.26	116064.08
417	628677.25	116010.66
418	628673.83	115997.62
419	628657.80	115958.54
420	628786.50	115878.47
421	628888.36	115809.35
422	628979.98	115741.88
423	629187.68	115607.94
424	629194.59	115621.13
425	629298.63	115553.46
426	629522.63	115388.82
427	629691.43	115175.34
428	629767.99	115036.21
429	629841.88	114799.83

Обозначение характерных точек границы	Координаты, м (система координат МСК-167 (зона 4))	
	X	Y
430	629857.73	114805.18
431	629943.29	114582.86
432	630105.94	114331.75
433	630215.78	114171.45
434	630235.82	114184.64
435	630264.83	114142.75
436	630254.81	114135.94
437	630351.56	113983.09
438	630364.17	113991.31
439	630391.12	113948.47
440	630378.35	113939.11
441	630550.44	113668.31
442	630704.56	113519.48
443	630774.65	113473.06
444	630845.45	113434.82
445	630936.40	113412.38
446	631012.09	113412.74
447	631019.27	113383.87
448	631051.92	113390.46
449	631048.55	113422.67
450	631108.70	113440.11
451	631173.54	113473.01
452	631211.70	113502.34
453	631400.00	113706.00
454	631491.68	113750.99
455	631560.48	113790.68
456	631613.39	113809.20
457	631815.85	113829.79
458	631901.71	113839.67
459	632064.00	113888.56
460	632063.99	113888.43
461	632073.76	113858.15
462	632155.12	113879.98
463	632378.91	113949.83
464	632420.97	113952.71
465	632487.47	113961.91
466	632531.25	113967.57
467	632595.72	113971.28
468	632646.72	113969.15
469	632905.35	113925.83
470	632908.19	113925.26
471	632905.36	113894.05
472	632904.97	113893.84
473	632800.09	113790.25

Обозначение характерных точек границы	Координаты, м (система координат МСК-167 (зона 4))	
	X	Y
474	632741.32	113806.65
475	632680.49	113821.87
476	632659.15	113827.91
477	632615.02	113842.95
478	632593.79	113849.60
479	632541.43	113838.42
480	632427.13	113820.96
481	632331.10	113778.71
482	632209.90	113706.98
483	632118.75	113664.14
484	632103.37	113699.65
485	632031.77	113661.19
486	631975.61	113629.54
487	631825.97	113556.45
488	631831.70	113544.20
489	631822.92	113516.12
490	631778.46	113496.87
491	631768.43	113515.46
492	631699.86	113492.07
493	631684.63	113490.82
494	631604.55	113459.57
495	631596.99	113474.89
496	631337.89	113369.66
497	631064.41	113256.31
498	630997.26	113234.18
499	630864.94	113212.02
500	630743.52	113219.98
501	630631.33	113236.01
502	630575.54	113257.63
503	630431.88	113353.23
504	630308.89	113437.52
505	630254.55	113505.38
506	630130.95	113684.58
507	630110.89	113671.95
508	630106.78	113669.37
509	630045.52	113750.52
510	630042.49	113754.52
511	630058.01	113759.52
512	630073.37	113769.24
513	630076.36	113773.93
514	630074.01	113779.91
515	630073.29	113781.74
516	630074.08	113782.53
517	630077.27	113783.87

Обозначение характерных точек границы	Координаты, м (система координат МСК-167 (зона 4))	
	X	Y
518	630082.75	113785.32
519	630088.60	113788.18
520	630089.99	113789.17
521	630093.06	113789.14
522	630093.10	113793.14
523	630091.98	113800.08
524	630047.95	113869.84
525	630031.93	113895.27
526	630010.66	113927.79
527	630006.63	113933.46
528	629985.18	113965.21
529	629946.97	114023.15
530	629919.75	114063.95
531	629895.74	114099.76
532	629868.48	114138.78
533	629841.81	114171.56
534	629796.27	114239.20
535	629774.79	114276.63
536	629732.34	114338.56
537	629706.80	114320.90
538	629704.30	114324.51
539	629700.24	114294.45
540	629699.82	114291.32
541	629699.48	114288.79
542	629690.61	114222.97
543	629690.21	114219.98
544	629685.96	114188.49
545	629685.75	114186.87
546	629682.03	114159.30
547	629678.69	114134.51
548	629657.50	113977.27
549	629643.62	113891.04
550	629641.25	113847.63
551	629626.88	113776.60
552	629624.19	113730.16
553	629611.30	113643.07
554	629599.50	113563.40
555	629593.75	113521.15
556	629543.19	113419.73
557	629462.19	113254.27
558	629370.25	113084.16
559	629348.50	113062.41
560	629164.25	112932.49
561	629026.56	112834.91

Обозначение характерных точек границы	Координаты, м (система координат МСК-167 (зона 4))	
	X	Y
562	628640.44	112579.52
563	628584.66	112473.79
564	628527.07	112364.63
565	628269.88	111870.55
566	628193.74	111567.68
567	628119.29	111252.95
568	628036.38	111007.61
569	627967.87	110809.08
570	627987.56	110843.76
571	628092.27	111084.38
572	628157.44	111146.44
573	628179.06	111183.24
574	628179.81	111197.46
575	628187.81	111215.09
576	628185.44	111234.15
577	628191.56	111265.87
578	628206.62	111311.74
579	628223.94	111355.27
580	628237.87	111361.12
581	628254.00	111394.74
582	628293.01	111440.44
583	628294.40	111447.53
584	628326.70	111490.42
585	628343.71	111514.13
586	628362.41	111519.31
587	628439.19	111592.75
588	628480.31	111586.01
589	628502.87	111582.32
590	628524.62	111580.23
591	628543.19	111571.87
592	628551.56	111547.84
593	628551.94	111513.52
594	628551.62	111499.59
595	628552.94	111480.58
596	628568.31	111444.92
597	628620.19	111436.73
598	628620.76	111430.48
599	628624.90	111398.48
600	628638.19	111322.86
601	628642.98	111281.90
602	628666.34	111124.97
603	628686.62	110965.44
604	628694.88	110902.62
605	628695.72	110890.37

Обозначение характерных точек границы	Координаты, м (система координат МСК-167 (зона 4))	
	X	Y
606	628701.14	110835.37
607	628715.48	110639.58
608	628715.74	110636.42
609	628717.06	110620.12
610	628733.48	110469.03
611	628747.45	110355.72
612	628747.59	110354.56
613	628757.10	110316.14
614	629396.08	110416.52
615	629438.54	110420.14
616	629571.87	110431.38
617	629639.71	110528.30
618	629645.49	110529.92
619	629651.49	110531.62
620	629684.25	110540.86
621	629907.43	110566.50
622	629981.89	110575.43
623	630125.01	110592.90
624	630227.06	110616.79
625	630233.60	110618.32
626	630292.75	110632.37
627	630344.80	110644.49
628	630574.19	110680.34
629	630573.81	110683.17
630	630554.13	110830.94
631	631469.82	110950.82
632	631487.18	110817.13
633	631520.49	110820.78
634	631612.59	110831.57
635	631623.97	110835.26
636	631662.09	110839.20
637	631728.80	110837.85
638	631775.65	110840.47
639	631845.25	110847.57
640	632209.08	110875.73
641	632388.09	110895.52
642	632427.35	110898.63
643	632504.40	110904.45
644	632532.29	110915.62
645	632540.60	110918.95
646	632562.59	110936.35
647	632576.37	110958.18
648	632584.76	110975.68
649	632586.25	110995.71

Обозначение характерных точек границы	Координаты, м (система координат МСК-167 (зона 4))	
	X	Y
650	632671.69	111136.82
651	632677.78	111235.67
652	632679.34	111261.38
653	632691.25	111493.51
654	632697.62	111606.16
655	632709.95	111905.88
656	632690.13	111989.39
657	632641.95	112089.83
658	632634.36	112108.22
659	632620.68	112144.13
660	632617.97	112167.21
661	632574.74	112207.09
662	632563.05	112232.49
663	632561.13	112231.41
664	632560.69	112232.19
665	632550.23	112226.31
666	632536.36	112249.68
667	632533.65	112262.25
668	632532.37	112265.72
669	632536.90	112273.65
670	632540.30	112278.12
671	632429.36	112507.45
672	632295.26	112703.51
673	632285.87	112748.36
674	632275.80	112787.67
675	632273.32	112797.34
676	632263.07	112837.35
677	632251.67	112881.88
678	632249.63	112889.83
679	632283.57	112895.94
680	632269.33	112971.78
681	632267.20	112997.30
682	632240.78	112993.23
683	632215.14	113348.00
684	632207.02	113451.93
685	632197.48	113574.45
686	632297.93	113620.35
687	632368.58	113643.05
688	632493.43	113683.52
689	632634.01	113720.62
690	632777.17	113767.13
691	632850.25	113837.49
692	632859.54	113846.42
693	632905.96	113892.57

Обозначение характерных точек границы	Координаты, м (система координат МСК-167 (зона 4))	
	X	Y
694	633061.63	113820.13
695	633103.65	113659.59
696	633120.46	113577.82
697	633142.44	113487.24
698	633181.95	113301.98
699	633207.93	113183.14
700	633200.88	113176.42
701	633213.58	113109.31
702	633225.01	113102.37
703	633228.75	113079.90
704	633222.64	113079.41
705	633228.30	113049.21
706	633233.74	113050.80
707	633239.03	113019.88
708	633248.40	112965.04
709	633258.06	112893.15
710	633266.74	112794.62
711	633272.22	112730.73
712	633273.83	112673.43
713	633275.00	112632.22
714	633276.61	112576.70
715	633277.77	112534.83
716	633278.90	112494.36
717	633280.36	112444.53
718	633281.00	112420.64
719	633281.07	112416.68
720	633281.14	112391.86
721	633281.44	112331.63
722	633281.65	112293.14
723	633280.37	112244.88
724	633277.80	112146.04
725	633276.46	112093.40
726	633271.81	112023.94
727	633269.62	111990.19
728	633288.91	111988.87
729	633290.27	112003.26
730	633292.62	112030.91
731	633314.47	112024.21
732	633335.50	112024.30
733	633335.50	112024.10
734	633353.87	112024.15
735	633353.90	112023.87
736	633356.61	112017.56
737	633357.05	112016.97

Обозначение характерных точек границы	Координаты, м (система координат МСК-167 (зона 4))	
	X	Y
738	633362.52	112017.40
739	633366.68	112018.64
740	633379.35	112019.58
741	633389.72	112020.21
742	633481.84	112026.99
743	633497.76	112028.86
744	633515.67	112025.51
745	633532.65	112026.14
746	633525.38	112078.44
747	633511.50	112130.74
748	633502.62	112193.37
749	633496.97	112214.39
750	633490.49	112238.91
751	633507.90	112301.90
752	633518.52	112321.23
753	633520.07	112355.59
754	633515.02	112381.23
755	633503.62	112403.44
756	633460.16	112461.35
757	633484.78	112462.39
758	633492.99	112447.32
759	633523.96	112448.09
760	633526.37	112419.55
761	633555.48	112421.38
762	633556.52	112450.99
763	633620.02	112453.50
764	633646.19	112469.48
765	633657.17	112469.90
766	633662.38	112473.11
767	633716.30	112498.20
768	633861.31	112561.42
769	633990.17	112603.88
770	634142.55	112596.13
771	634198.61	112596.57
772	634230.69	112606.95
773	634280.01	112606.60
774	634354.31	112611.59
775	634379.54	112622.73
776	634408.09	112621.46
777	634432.62	112715.90
778	634811.28	112677.21
779	634827.60	112675.61
780	634837.33	112665.89
781	634853.58	112530.38

Обозначение характерных точек границы	Координаты, м (система координат МСК-167 (зона 4))	
	X	Y
782	634868.18	112352.29
783	634882.33	112191.06
784	634892.34	112088.77
785	634892.91	112068.02
786	634895.96	112062.72
787	634894.20	112061.66
788	634883.94	111987.34
789	634759.25	111749.91
790	634789.85	111731.02
791	634826.93	111709.93
792	634832.09	111706.77
793	634827.83	111700.96
794	634833.67	111697.04
795	634861.68	111679.35
796	634820.73	111632.17
797	634786.37	111581.59
798	634756.55	111536.70
799	634734.52	111507.92
800	634714.09	111486.34
801	634659.88	111439.86
802	634602.88	111397.37
803	634603.97	111389.67
804	634591.30	111380.02
805	634583.09	111386.67
806	634529.16	111347.44
807	634446.46	111287.87
808	634157.29	111085.08
809	634093.44	111038.56
810	634004.19	110977.82
811	634014.02	110971.10
812	634015.06	110970.42
813	634021.52	110965.86
814	634026.23	110969.16
815	634026.46	110969.22
816	634026.64	110969.09
817	634028.39	110966.69
818	634028.66	110966.55
819	634028.90	110966.63
820	634036.75	110957.57
821	634186.43	110851.40
822	634227.85	110864.17
823	634316.61	110894.39
824	634340.16	110875.41
825	634420.79	110815.21

Обозначение характерных точек границы	Координаты, м (система координат МСК-167 (зона 4))	
	X	Y
826	634871.75	111359.74
827	635038.48	111465.05
828	635269.60	111592.84
829	635287.51	111603.98
830	635417.41	111711.54
831	635588.59	111914.18
832	635742.80	112048.95
833	635775.80	112095.79
834	635984.01	112151.86
835	636108.98	112194.77
836	636205.18	112132.90
837	636461.71	111870.89
838	636501.34	111780.36
839	636476.34	111754.80
840	636449.93	111552.70
841	636347.27	111418.62
842	636430.74	111182.28
843	636487.99	111011.86
844	636526.84	110809.93
845	636591.76	110762.69
846	636665.27	110720.28
847	636732.91	110679.73
848	636811.88	110633.16
849	636842.10	110620.15
850	636885.86	110590.30
851	637039.94	110503.34
852	637091.59	110475.09
853	637187.76	110419.56
854	637267.62	110373.75
855	637405.27	110391.10
856	637661.15	110441.87
857	637671.83	109806.18
858	637740.54	109729.83
859	637765.81	109467.10
860	637289.41	109440.92
861	637097.86	109199.56
862	637125.91	108947.44
863	637144.96	108814.43
864	637168.85	108646.56
865	637173.03	108616.00
866	637199.32	108388.17
867	637213.24	108267.87
868	637219.94	108243.55
869	637284.34	108283.80

Обозначение характерных точек границы	Координаты, м (система координат МСК-167 (зона 4))	
	X	Y
870	637310.29	108316.00
871	637311.18	108340.15
872	637311.18	108366.99
873	637318.34	108397.40
874	637322.81	108422.44
875	637331.76	108444.80
876	637347.86	108458.22
877	637364.85	108475.22
878	637383.64	108491.32
879	637411.46	108507.91
880	637448.44	108518.17
881	637478.21	108521.51
882	637499.71	108521.93
883	637524.92	108516.55
884	637546.42	108508.70
885	637569.98	108493.82
886	637590.23	108472.32
887	637601.81	108452.90
888	637611.73	108429.33
889	637619.17	108404.95
890	637619.17	108385.93
891	637619.17	108347.07
892	637624.54	108328.47
893	637643.97	108289.20
894	637658.85	108268.54
895	637677.87	108253.65
896	637699.36	108240.84
897	637717.96	108233.40
898	637812.70	108208.99
899	637810.81	108181.37
900	637841.02	108177.28
901	637883.24	108175.30
902	637899.44	108175.80
903	637907.21	108175.83
904	637900.88	108165.54
905	637893.09	108151.88
906	637887.40	108137.80
907	637884.23	108128.56
908	637881.91	108117.63
909	637881.72	108103.98
910	637883.83	108089.27
911	637888.48	108077.07
912	637897.14	108062.99
913	637906.85	108046.82

Обозначение характерных точек границы	Координаты, м (система координат МСК-167 (зона 4))	
	X	Y
914	637916.14	108021.81
915	637922.06	108007.10
916	637931.56	107986.92
917	637938.30	107968.44
918	637900.88	107936.12
919	637906.76	107929.77
920	637899.05	107922.24
921	637899.05	107921.58
922	637918.94	107911.00
923	637917.09	107907.60
924	637918.01	107907.06
925	637909.83	107892.08
926	637968.22	107802.59
927	637995.80	107818.33
928	638024.55	107862.32
929	638032.30	107875.58
930	638007.76	107911.37
931	638010.11	107950.73
932	638080.96	107915.66
933	638095.99	107929.26
934	638054.48	107985.08
935	638148.24	108096.72
936	638177.26	108091.00
937	638181.87	108098.16
938	638200.48	108089.21
939	638210.50	108082.77
940	638249.15	108055.57
941	638269.54	108053.07
942	638278.49	108053.07
943	638295.66	108053.07
944	638313.56	108059.51
945	638336.46	108064.52
946	638363.65	108075.97
947	638419.65	108086.71
948	638458.30	108094.58
949	638512.69	108106.03
950	638561.71	108126.78
951	638688.39	108227.69
952	638714.87	108283.51
953	638768.65	108387.60
954	638807.41	108458.75
955	638847.26	108551.17
956	638860.86	108578.37
957	638909.56	108662.57

Обозначение характерных точек границы	Координаты, м (система координат МСК-167 (зона 4))	
	X	Y
958	638923.81	108692.13
959	638945.31	108720.07
960	638953.90	108753.71
961	638958.91	108795.22
962	638958.91	108831.00
963	638948.89	108860.34
964	638888.06	108943.36
965	638746.22	109027.06
966	638737.35	109038.26
967	638722.24	109069.01
968	638721.45	109106.95
969	638715.32	109188.72
970	638727.84	109245.11
971	638746.61	109302.75
972	638824.22	109481.94
973	638837.98	109543.34
974	638846.75	109574.67
975	638886.80	109648.60
976	638899.32	109666.15
977	638911.45	109690.77
978	638923.65	109712.29
979	638937.28	109730.95
980	638948.05	109753.19
981	638961.19	109772.16
982	638983.69	109841.03
983	638997.87	109929.97
984	638992.94	110003.79
985	638990.50	110020.14
986	638999.50	110045.70
987	638989.31	110096.43
988	639009.31	110118.64
989	639026.88	110123.86
990	639022.50	110040.85
991	639032.31	110028.12
992	639045.44	110021.34
993	639063.44	110035.99
994	639068.31	110047.71
995	639081.69	110129.38
996	639091.37	110159.97
997	639104.63	110185.46
998	639116.10	110206.98
999	639130.09	110231.73
1000	639146.95	110264.37
1001	639152.25	110275.65

Обозначение характерных точек границы	Координаты, м (система координат МСК-167 (зона 4))	
	X	Y
1002	639154.62	110299.52
1003	639146.00	110332.75
1004	639149.69	110363.03
1005	639175.69	110402.40
1006	639183.62	110433.06
1007	639197.75	110499.84
1008	639230.81	110542.47
1009	639244.62	110570.22
1010	639243.94	110601.97
1011	639246.57	110613.31
1012	639248.94	110624.85
1013	639244.47	110650.56
1014	639250.51	110686.76
1015	639250.51	110697.52
1016	639266.73	110708.59
1017	639268.35	110710.63
1018	639279.82	110740.06
1019	639286.08	110761.36
1020	639288.59	110808.98
1021	639288.59	110846.57
1022	639271.06	110915.49
1023	639271.06	110966.87
1024	639268.56	110991.95
1025	639267.31	111020.78
1026	639261.05	111044.58
1027	639234.76	111108.49
1028	639215.99	111171.15
1029	639215.99	111188.69
1030	639215.99	111252.60
1031	639193.46	111307.74
1032	639170.93	111376.66
1033	639147.15	111458.11
1034	639125.87	111501.97
1035	639110.85	111510.74
1036	639083.31	111528.28
1037	639065.79	111559.61
1038	639018.23	111631.04
1039	638998.20	111662.36
1040	638992.35	111672.54
1041	638969.41	111712.49
1042	638948.13	111735.04
1043	638939.37	111761.36
1044	638928.11	111785.17
1045	638916.84	111812.74

Обозначение характерных точек границы	Координаты, м (система координат МСК-167 (зона 4))	
	X	Y
1046	638904.32	111840.30
1047	638880.54	111879.15
1048	638866.77	111907.97
1049	638850.50	111923.01
1050	638836.73	111963.11
1051	638825.47	111976.89
1052	638814.20	111986.92
1053	638796.68	112011.98
1054	638781.66	112032.03
1055	638766.64	112063.36
1056	638754.12	112075.89
1057	638750.37	112103.46
1058	638742.86	112121.00
1059	638730.34	112144.81
1060	638702.80	112183.65
1061	638671.51	112221.25
1062	638631.46	112273.88
1063	638606.43	112303.95
1064	638555.11	112354.08
1065	638520.06	112395.43
1066	638512.55	112409.21
1067	638486.27	112428.01
1068	638464.99	112449.31
1069	638444.96	112490.66
1070	638406.16	112505.70
1071	638378.62	112557.08
1072	638367.36	112569.61
1073	638332.31	112580.89
1074	638309.78	112607.20
1075	638294.76	112614.72
1076	638260.97	112632.26
1077	638240.94	112643.54
1078	638217.16	112672.36
1079	638185.87	112699.93
1080	638173.35	112741.28
1081	638149.57	112766.35
1082	638123.28	112771.36
1083	638079.47	112781.38
1084	638054.44	112790.15
1085	638018.14	112816.47
1086	637970.58	112861.58
1087	637964.32	112871.61
1088	637949.30	112901.68
1089	637938.03	112925.49

Обозначение характерных точек границы	Координаты, м (система координат МСК-167 (зона 4))	
	X	Y
1090	637907.99	112951.80
1091	637877.95	112976.87
1092	637811.62	113033.26
1093	637782.83	113055.81
1094	637757.79	113073.36
1095	637722.75	113098.42
1096	637695.21	113118.47
1097	637675.18	113143.53
1098	637645.14	113174.86
1099	637623.87	113201.17
1100	637608.85	113218.72
1101	637587.57	113237.51
1102	637561.28	113255.06
1103	637547.51	113267.59
1104	637532.49	113281.37
1105	637504.96	113293.90
1106	637481.18	113313.95
1107	637459.90	113330.24
1108	637439.87	113345.28
1109	637421.09	113355.30
1110	637404.82	113362.82
1111	637386.05	113366.58
1112	637369.78	113367.83
1113	637345.99	113365.33
1114	637325.97	113364.07
1115	637314.70	113364.07
1116	637304.69	113367.83
1117	637269.64	113389.14
1118	637255.87	113399.16
1119	637240.85	113405.43
1120	637228.34	113396.66
1121	637217.07	113389.14
1122	637197.05	113389.14
1123	637172.01	113400.41
1124	637140.72	113420.46
1125	637116.94	113429.24
1126	637078.14	113445.53
1127	637058.11	113456.80
1128	637028.07	113478.11
1129	636971.75	113521.97
1130	636945.46	113550.79
1131	636925.43	113570.84
1132	636907.91	113604.67
1133	636885.38	113625.97

Обозначение характерных точек границы	Координаты, м (система координат МСК-167 (зона 4))	
	X	Y
1134	636856.59	113654.79
1135	636820.29	113681.11
1136	636787.75	113703.67
1137	636768.98	113724.97
1138	636737.68	113748.78
1139	636715.15	113773.84
1140	636691.37	113788.88
1141	636632.54	113832.73
1142	636607.51	113857.80
1143	636593.74	113876.59
1144	636577.47	113895.39
1145	636559.95	113911.68
1146	636551.18	113926.72
1147	636542.42	113950.53
1148	636532.41	113973.08
1149	636519.89	113989.37
1150	636472.33	114026.97
1151	636456.06	114053.28
1152	636433.53	114087.11
1153	636419.59	114104.44
1154	636408.49	114127.21
1155	636389.72	114176.08
1156	636377.20	114199.89
1157	636365.94	114217.44
1158	636344.66	114233.73
1159	636265.80	114311.42
1160	636252.04	114331.47
1161	636235.76	114352.77
1162	636223.25	114377.83
1163	636211.98	114405.40
1164	636206.98	114436.73
1165	636214.77	114488.66
1166	636242.61	114587.29
1167	636235.95	114620.63
1168	636117.74	114868.19
1169	636049.20	115061.20
1170	636007.26	115200.36
1171	636033.82	115363.31
1172	636072.28	115510.20
1173	636161.81	115737.48
1174	636147.82	115789.95
1175	636175.27	115853.02
1176	636219.30	115892.20
1177	636296.41	115993.78

Обозначение характерных точек границы	Координаты, м (система координат МСК-167 (зона 4))	
	X	Y
1178	636373.52	116097.81
1179	636417.56	116159.01
1180	636462.84	116198.18
1181	636537.49	116244.67
1182	636716.19	116380.52
1183	636806.75	116429.46
1184	636893.62	116457.63
1185	636996.45	116473.54
1186	637040.53	116504.16
1187	637129.85	116501.71
1188	637173.94	116538.45
1189	637288.97	116538.45
1190	637498.23	116550.70
1191	637502.77	116548.95
1192	637567.99	116523.78
1193	637701.39	116509.07
1194	637809.17	116509.12
1195	637975.59	116505.41
1196	638165.30	116507.87
1197	638308.50	116512.77
1198	638410.08	116518.87
1199	638457.94	116505.38
1200	638711.97	116507.18
1201	638904.75	116505.31
1202	639086.58	116539.12
1203	639176.06	116580.29
1204	639398.12	116789.54
1205	639550.69	116919.25
1206	639675.88	117033.49
1207	639737.18	117015.01
1208	639928.41	117170.23
1209	639948.20	117193.50
1210	639979.55	117230.35
1211	639990.02	117242.66
1212	640068.58	117277.39
1213	640108.77	117306.59
1214	640142.56	117366.90
1215	640200.10	117436.32
1216	640268.59	117491.10
1217	640302.51	117499.18
1218	640308.47	117500.68
1219	640310.60	117501.14
1220	640316.98	117501.97
1221	640317.28	117502.05

Обозначение характерных точек границы	Координаты, м (система координат МСК-167 (зона 4))	
	X	Y
1222	640318.79	117502.47
1223	640331.42	117506.02
1224	640335.20	117506.71
1225	640381.85	117524.87
1226	640408.33	117557.76
1227	640443.06	117582.41
1228	640481.41	117587.90
1229	640522.49	117612.54
1	640613.83	117660.98

Площадь муниципального образования 9048,49 га.

**Текстовое описание местоположения границ
муниципального образования поселок Березовка**

По смежеству с землями муниципального образования
Есаульский сельсовет

Граница муниципального образования поселок Березовка по смежеству с землями муниципального образования Есаульский сельсовет проходит от точки 1 (узловая точка) до точки 59 (узловая точка) протяженностью 5910,88 м. От точки 1 – узловой точки пересечения границ муниципального образования Есаульский сельсовет, муниципального образования Емельяновский муниципальный район Красноярского края (далее – Емельяновский район) и муниципального образования поселок Березовка граница следует на северо-восток прямой линией 1586,79 м по пашне до точки 20. Далее граница идет на юго-восток прямой линией 1066,90 м по оросительным каналам пашни до точки 31. От точки 31 граница проходит на северо-восток прямой линией 1367,08 м по границе пашни до точки 44. Далее граница следует на юго-восток прямой линией 1890,11 м по границе пашни до автомобильной дороги Красноярск – Железногорск до точки 59 – узловой точки пересечения границ муниципального образования Есаульский сельсовет, муниципального образования Бархатовский сельсовет и муниципального образования поселок Березовка.

По смежеству с землями муниципального образования
Бархатовский сельсовет

Граница муниципального образования поселок Березовка по смежеству с землями муниципального образования Бархатовский сельсовет проходит от точки 59 (узловая точка) до точки 69 (узловая точка) протяженностью 3860,16 м. От точки 59 – узловой точки пересечения границ муниципального образования Есаульский сельсовет, муниципального образования Бархатовский сельсовет и муниципального образования поселок Березовка граница следует на юго-запад прямой линией 1067,03 м по середине автомобильной дороги Красноярск – Железногорск до точки 60. От точки 60 граница идет на юго-восток ломаной линией 2793,13 м, пересекая железную дорогу Красноярск – Тартат, по пашне, пересекая полевую дорогу, линии электропередачи, до точки 69 – узловой точки пересечения границ муниципального образования Вознесенский сельсовет, муниципального образования Бархатовский сельсовет и муниципального образования поселок Березовка.

По смежеству с землями муниципального образования
Вознесенский сельсовет

Граница муниципального образования поселок Березовка по смежеству с землями муниципального образования Вознесенский сельсовет проходит от точки 69 (узловая точка) до точки 406 (узловая точка) протяженностью 13929,61 м.

От точки 69 – узловой точки пересечения границ муниципального образования Вознесенский сельсовет, муниципального образования Бархатовский сельсовет и муниципального образования поселок Березовка граница следует на юго-восток прямой линией 302,89 м по пашне до точки 70. Далее граница идет на юго-запад ломаной линией 939,72 м по пашне, оросительному каналу до точки 76.

От точки 76 граница проходит на северо-запад ломаной линией 772,52 м по оросительному каналу, затем пересекает автомобильную дорогу «Малый обход г. Красноярска км 0 – км 14» до точки 92. Далее граница следует на юго-восток ломаной линией 968,21 м по лугу, вдоль полосы отвода автомобильной дороги «Малый обход г. Красноярска км 0 – км 14», пересекая овраг, до точки 109. Затем граница идет на северо-восток ломаной линией 184,02 м по пастбищу до точки 114. От точки 114 граница проходит на юго-восток ломаной линией 881,76 м по границе пашни до точки 133. Далее граница следует на юго-запад извилистой линией 496,28 м по полевой дороге до точки 153. Затем граница идет на юго-восток ломаной линией 1383,23 м по сенокосу, пашне, пересекая линии электропередачи, до точки 189.

От точки 189 граница проходит общим направлением на юго-запад извилистой линией 1885,45 м по сенокосу, вдоль северо-западной границы микрорайона Добродом населенного пункта село Вознесенка, далее по сенокосу, пересекая автомобильную дорогу Р-255 «Сибирь», до точки 262. Затем граница следует на северо-запад ломаной линией 985,30 м по пастбищу до точки 291.

От точки 291 граница идет на юго-восток ломаной линией 327,10 м по границе сенокоса до точки 294. Далее граница проходит общим направлением на запад извилистой линией 3255,63 м по сенокосам, вдоль границы населенного пункта поселок Березовка, до точки 369. Затем граница следует на северо-восток ломаной линией 620,24 м по сенокосу до точки 392.

От точки 392 граница идет на юго-запад ломаной линией 927,26 м по сенокосу до точки 406 – узловой точки пересечения границ поселок Березовка, муниципального образования Вознесенский сельсовет и муниципального образования Зыковский сельсовет.

По смежеству с землями муниципального образования
Зыковский сельсовет

Граница муниципального образования поселок Березовка по смежеству с землями муниципального образования Зыковский сельсовет проходит от точки 406 (узловая точка) до точки 613 (узловая точка) протяженностью 20543,81 м.

От точки 406 – узловой точки пересечения границ муниципального образования поселок Березовка, муниципального образования Вознесенский сельсовет и муниципального образования Зыковский сельсовет граница следует на юго-запад ломаной линией 3884,53 м по пастбищу, сенокосу, пересекая реку Березовка, по пашне до точки 416.

От точки 416 граница идет на северо-запад извилистой линией 3992,61 м по сенокосу, вдоль реки Березовка, по границе полосы отвода железной дороги с восточной стороны до точки 449. Далее граница проходит на северо-восток извилистой линией 2042,68 м по сенокосу, вдоль реки Березовка, по границе полосы отвода железной дороги с восточной стороны до точки 470. Затем граница следует на юго-запад ломаной линией 2344,42 м, пересекая полосу отвода железной дороги, по сенокосу, по границе полосы отвода железной дороги с западной стороны до автомобильной дороги Березовка – Маганск (точка 499).

От точки 499 граница идет на юго-восток ломаной линией 1785,27 м вдоль полосы отвода автомобильной дороги Березовка – Маганск с северо-восточной стороны до точки 510, огибая хозяйственные корпуса станции Красноярск-Восточный, до точки 536. Далее граница проходит на юго-запад ломаной линией 4130,33 м по пашне, пастбищу, пересекая безымянный ручей, до точки 569. Затем граница следует на северо-восток ломаной линией 943,44 м по юго-восточной границе СНТ «Подснежник – Шумково» до точки 587.

От точки 587 граница проходит на северо-запад ломаной линией 1420,53 м по полевой дороге между СНТ «Вос» и СНТ «Даурия» до точки 613 – узловой точки пересечения границ муниципального образования поселок Березовка, муниципального образования Зыковский сельсовет и муниципального образования городской округ город Красноярск Красноярского края (далее – город Красноярск).

По смежеству с землями муниципального образования город Красноярск

Граница муниципального образования поселок Березовка по смежеству с землями муниципального образования город Красноярск проходит от точки 613 (узловая точка) до точки 968 (узловая точка) протяженностью 26459,78 м.

От точки 613 – узловой точки пересечения границ муниципального образования поселок Березовка, муниципального образования Зыковский сельсовет и муниципального образования город Красноярск граница следует в северо-восточном направлении ломаной линией 4419,26 м по пастбищу, огибая контуры садовых участков, по середине полевой дороги до точки 650. Далее граница идет ломаной линией на восток, поворачивая в точке 655 на юго-восток, по сенокосу 2640,15 м до точки 685. Затем граница проходит в северо-восточном направлении ломаной линией 791,60 м по сенокосу до точки 693.

От точки 693 граница следует плавной линией 2045,66 м на северо-запад, отклоняясь в точке 711 на запад, по улице Тракторная до точки 727. Далее граница идет на север ломаной линией 308,44 м, по промышленной зоне, пересекая улицу Тракторная, до точки 745. Затем граница проходит в юго-восточном направлении ломаной линией 462,60 м по автомобильной дороге вдоль укрепленного

ограждения до точки 756.

От точки 756 граница следует в северо-восточном направлении ломаной линией 1144,76 м, огибая садовые участки, вдоль водохранилищ до точки 777. Далее граница идет на северо-запад ломаной линией 410,78 м вдоль водоемов, пересекая промышленную зону, до точки 780.

От точки 780 граница проходит плавной линией по северной стороне полосы отвода автомобильной дороги (улица Дружбы) на северо-запад 606,67 м до точки 786, на юго-запад 345,26 м до точки 789. Далее граница следует на северо-запад ломаной линией 132,04 м по лесу, пересекая канал, до точки 795. Затем граница идет на юго-запад плавной линией 1129,00 м вдоль левого берега канала до точки 810.

От точки 810 граница следует на северо-запад ломаной линией 494,27 м, пересекая канал, вдоль складов до точки 825. Далее граница идет на северо-восток ломаной линией 2233,19 м, огибая контуры пустыря и леса, до точки 835. Затем граница проходит ломаной линией по лугу на северо-запад 579,89 м до точки 838, на юго-запад 408,44 м до точки 841.

От точки 841 граница следует ломаной линией 1896,15 м по лугу на северо-запад до точки 854 и на северо-восток до точки 856. Далее граница идет на северо-запад ломаной линией 1002,44 м по лугу до точки 859, затем на юго-запад ломаной линией 785,25 м по лугу до точки 861.

От точки 861 граница проходит в северо-западном направлении прямой линией 964,12 м вдоль северной границы водоема, по границе пустыря до точки 868. Далее граница следует плавной линией 441,03 м на северо-восток и северо-запад по юго-восточной и восточной стороне полосы отвода кольцевого пересечения улицы Одесская и Северного шоссе до точки 882.

От точки 882 граница идет ломаной линией 617,71 м на северо-запад по северо-восточной и северной стороне полосы отвода кольцевого пересечения улицы Одесская и Северного шоссе, затем пересекает Красноярскую железную дорогу, далее пересекает полосу отвода автомобильной дороги (Северное шоссе) от точки 898 до точки 899 и проходит по западной стороне полосы отвода автомобильной дороги (Северное шоссе) до точки 903.

От точки 903 граница следует на северо-запад ломаной линией 446,33 м по прибрежной зоне реки Енисей до реки Енисей (точка 926). Затем граница идет плавной линией на северо-восток и юго-восток 2154,74 м по реке Енисей вниз по течению, огибая с западной и северной стороны близлежащие острова, до точки 968 – узловой точки пересечения границ муниципального образования город Красноярск, муниципального образования Емельяновский район и муниципального образования поселок Березовка.

По смежеству с землями муниципального образования
Емельяновский район

Граница муниципального образования поселок Березовка по смежеству с землями муниципального образования Емельяновский район проходит от точки 968 (узловая точка) до точки 1 (узловая точка) протяженностью

13752,07 м.

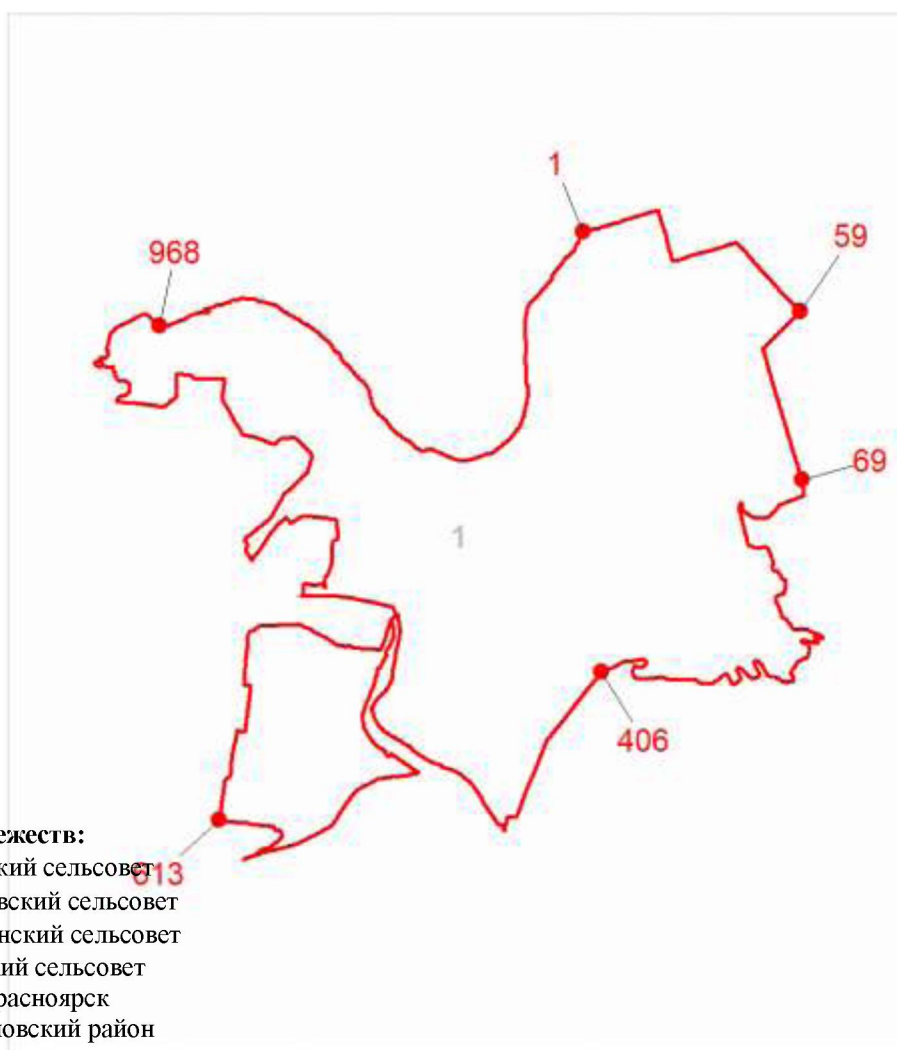
От точки 968 – узловой точки пересечения границ муниципального образования город Красноярск, муниципального образования Емельяновский район и муниципального образования поселок Березовка граница следует извилистой линией 13752,07 м по правому берегу реки Енисей вниз по течению в северо-восточном и юго-восточном направлении до точки 1169, в северо-восточном направлении до точки 1 – узловой точки пересечения границ муниципального образования Есаульский сельсовет, муниципального образования Емельяновский район и муниципального образования поселок Березовка.

Приложение 3 к Закону края
от 9 декабря 2021 г. № 2-270

Приложение 3 к Закону края
от 18 февраля 2005 г. № 13-3025

Графическое отображение местоположения границ муниципального образования поселок Березовка

Раздел I. Обзорная схема местоположения границ муниципального образования



Описание смежеств:

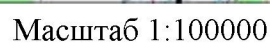
1 – 59	Есаульский сельсовет
59 – 69	Бархатовский сельсовет
69 – 406	Вознесенский сельсовет
406 – 613	Зыковский сельсовет
613 – 968	город Красноярск
968 – 1	Емельяновский район




Масштаб 1: 1000000

Используемые условные знаки и обозначения:

	Граница муниципального образования
	Узловая точка границы муниципального образования и её номер
	Номер выносного листа обзорной схемы местоположения границ муниципального образования

Выносной лист №1



	Граница муниципального образования
	Характерная точка границы муниципального образования
	Надписи номеров характерных точек границы муниципального образования

Приложение 4 к Закону края
от 9 декабря 2021 г. № 2-270

Приложение 4 к Закону края
от 18 февраля 2005 г. № 13-3025

**Координаты характерных точек границ
муниципального образования Бархатовский сельсовет**

Обозначение характерных точек границы	Координаты, м (система координат МСК-167 (зона 4))	
	X	Y
1	643542.60	126105.50
2	643536.66	126090.32
3	643464.20	126053.61
4	643407.61	126033.14
5	643349.15	126018.66
6	643212.39	126003.33
7	643186.47	126004.20
8	643145.71	126005.57
9	643043.87	125993.37
10	642960.40	125970.96
11	642904.67	125948.29
12	642810.17	125888.56
13	642759.00	125846.77
14	642707.21	125806.64
15	642689.70	125789.11
16	642660.78	125817.88
17	642658.45	125819.56
18	642654.66	125826.12
19	642623.97	125872.92
20	642605.41	125882.04
21	642527.57	125899.39
22	642497.45	125940.76
23	642552.57	126036.51
24	642625.96	126134.36
25	642640.21	126170.05
26	642731.56	126256.76
27	642716.89	126361.85
28	642673.24	126396.10
29	642621.20	126413.89
30	642579.09	126397.82
31	642533.70	126370.86
32	642528.47	126378.42
33	642495.89	126426.57

Обозначение характерных точек границы	Координаты, м (система координат МСК-167 (зона 4))	
	X	Y
34	642465.87	126434.68
35	642456.00	126406.23
36	642517.15	126326.62
37	642528.34	126270.74
38	642513.22	126269.07
39	642468.85	126306.66
40	642400.80	126320.56
41	642367.08	126312.65
42	642329.16	126351.02
43	642297.81	126414.29
44	642280.52	126413.13
45	642281.63	126366.99
46	642310.54	126313.95
47	642347.46	126282.71
48	642341.79	126208.87
49	642361.36	126174.18
50	642391.14	126135.24
51	642372.46	126117.01
52	642302.63	126096.32
53	642251.81	126074.20
54	642189.31	126071.97
55	642142.62	126094.66
56	642107.81	126154.70
57	642086.78	126202.62
58	642077.33	126221.40
59	642039.96	126253.43
60	641993.60	126305.25
61	641956.12	126329.49
62	641930.73	126297.31
63	641899.66	126288.81
64	641836.59	126251.13
65	641725.95	126233.85
66	641591.34	126240.67
67	641612.35	126214.42
68	641640.32	126191.78
69	641646.25	126166.86
70	641641.10	126132.64
71	641629.62	126124.57
72	641610.04	126123.90
73	641601.18	126139.05
74	641615.62	126160.15
75	641603.59	126187.97
76	641584.13	126203.21
77	641558.11	126214.42

Обозначение характерных точек границы	Координаты, м (система координат МСК-167 (зона 4))	
	X	Y
78	641520.24	126221.63
79	641486.97	126193.90
80	641421.63	126152.59
81	641412.62	126118.44
82	641398.55	126092.04
83	641353.43	126083.81
84	641314.87	126053.52
85	641296.90	126050.39
86	641279.07	126065.61
87	641239.11	126067.13
88	641223.47	126047.68
89	641237.03	126006.79
90	641240.86	125973.32
91	641219.19	125966.14
92	641189.95	125967.05
93	641164.92	125962.47
94	641129.21	125958.66
95	641116.25	125941.65
96	641110.42	125916.21
97	641099.71	125908.58
98	641086.89	125862.32
99	641052.75	125823.63
100	641001.74	125818.92
101	640986.40	125839.83
102	640973.33	125932.10
103	640951.05	125973.91
104	640942.60	125985.79
105	640900.75	126043.16
106	640871.59	126069.89
107	640707.78	126179.86
108	640697.26	126200.89
109	640732.42	126227.18
110	640780.06	126246.89
111	640811.68	126283.22
112	640823.62	126368.20
113	640819.00	126398.65
114	640810.30	126413.40
115	640788.93	126425.23
116	640773.70	126421.57
117	640743.25	126399.90
118	640700.75	126359.41
119	640688.63	126361.96
120	640622.30	126401.15
121	640581.00	126406.75

Обозначение характерных точек границы	Координаты, м (система координат МСК-167 (зона 4))	
	X	Y
122	640573.80	126403.60
123	640569.05	126392.30
124	640575.20	126360.15
125	640581.44	126327.49
126	640580.11	126261.45
127	640574.95	126246.15
128	640553.09	126226.53
129	640513.50	126207.40
130	640470.25	126209.41
131	640415.70	126221.40
132	640359.61	126227.20
133	640289.75	126249.45
134	640272.45	126284.35
135	640273.35	126313.45
136	640309.35	126369.50
137	640309.55	126400.15
138	640300.10	126415.05
139	640278.32	126425.68
140	640261.98	126429.46
141	640240.80	126422.25
142	640205.99	126388.14
143	640175.80	126364.58
144	640133.66	126360.41
145	640085.74	126389.43
146	640066.50	126428.35
147	640092.63	126551.33
148	640053.49	126641.62
149	640057.89	126710.14
150	640049.53	126737.93
151	640031.22	126743.37
152	640014.50	126743.50
153	639989.17	126737.16
154	639966.57	126714.90
155	639957.81	126688.46
156	639943.41	126671.84
157	639924.36	126687.08
158	639913.50	126707.14
159	639912.58	126747.52
160	639948.94	126756.63
161	639955.35	126795.32
162	639943.71	126820.70
163	639893.19	126827.19
164	639867.60	126841.66
165	639856.01	126872.74

Обозначение характерных точек границы	Координаты, м (система координат МСК-167 (зона 4))	
	X	Y
166	639865.97	126896.32
167	639899.66	126925.94
168	639938.52	126935.92
169	640020.84	126936.35
170	640050.76	126956.11
171	640102.32	126980.19
172	640109.42	127002.57
173	640070.52	127035.48
174	639947.61	127042.11
175	639925.86	127078.57
176	639867.80	127112.85
177	639782.06	127099.22
178	639754.16	127132.06
179	639768.57	127150.71
180	639768.08	127193.53
181	639726.19	127263.99
182	639678.70	127293.30
183	639567.74	127289.24
184	639526.69	127308.30
185	639528.91	127315.63
186	639618.43	127444.80
187	639661.88	127507.49
188	639661.87	127507.50
189	639596.75	127544.24
190	639595.31	127545.04
191	639580.44	127552.13
192	639509.31	127563.61
193	639475.00	127564.25
194	639395.63	127576.30
195	639385.94	127574.58
196	639386.59	127578.55
197	640528.94	128280.72
198	640464.48	128397.08
199	640478.00	128405.41
200	640517.81	128429.91
201	640559.05	128455.29
202	640603.45	128482.65
203	640658.35	128516.45
204	640714.65	128551.10
205	640559.66	128855.90
206	640601.17	128882.59
207	640714.63	129026.11
208	640750.45	129023.40
209	640793.49	129080.36

Обозначение характерных точек границы	Координаты, м (система координат МСК-167 (зона 4))	
	X	Y
210	640797.88	129079.13
211	640812.94	129101.05
212	640825.94	129119.76
213	640838.86	129138.36
214	640851.87	129157.07
215	640864.76	129175.61
216	640877.66	129194.17
217	640890.62	129212.82
218	640903.50	129231.35
219	640916.45	129249.98
220	640929.45	129268.69
221	640942.29	129287.16
222	640955.30	129305.87
223	640970.08	129326.90
224	640930.48	129354.07
225	640923.71	129357.85
226	641018.08	129485.46
227	641228.21	129785.97
228	641341.18	129951.43
229	641397.85	129905.65
230	642055.56	130888.53
231	642340.32	131269.61
232	642546.66	131542.01
233	642590.43	131599.80
234	642643.03	131600.90
235	642888.06	131606.03
236	642853.59	131547.76
237	642930.32	131416.77
238	642946.22	131408.88
239	643044.19	131440.57
240	643066.65	131381.08
241	642908.51	131307.16
242	642882.74	131295.11
243	642888.07	131244.87
244	642926.40	131227.64
245	642989.21	131214.84
246	642997.27	131204.73
247	642923.58	131133.16
248	642789.55	131022.27
249	642792.75	131018.39
250	642955.61	130820.83
251	642954.49	130819.60
252	642968.31	130802.85
253	642969.49	130803.99

Обозначение характерных точек границы	Координаты, м (система координат МСК-167 (зона 4))	
	X	Y
254	642979.28	130792.12
255	642979.66	130791.67
256	643212.00	130976.82
257	643208.50	130981.21
258	643159.57	131042.44
259	643024.83	131211.05
260	643022.01	131214.58
261	643048.07	131221.07
262	643103.68	131164.14
263	643160.47	131185.29
264	643167.07	131187.75
265	643171.13	131189.26
266	643205.53	131199.83
267	643212.95	131181.75
268	643214.76	131177.37
269	643223.62	131178.44
270	643231.42	131179.38
271	643269.02	131183.93
272	643282.08	131170.47
273	643304.03	131147.85
274	643317.95	131133.49
275	643333.28	131117.69
276	643334.42	131116.53
277	643340.34	131110.42
278	643358.26	131091.96
279	643349.57	131078.82
280	643354.37	131066.87
281	643362.31	131063.43
282	643386.24	131057.22
283	643419.20	131028.30
284	643424.69	131023.48
285	643528.32	131052.95
286	643565.35	131107.21
287	643607.72	131093.98
288	643544.12	130890.27
289	643571.95	130855.89
290	643622.18	130829.45
291	643659.31	130781.85
292	643650.19	130752.94
293	644012.80	130324.95
294	644294.06	130557.80
295	644574.12	130792.08
296	644870.70	131042.64
297	644877.22	131048.15

Обозначение характерных точек границы	Координаты, м (система координат МСК-167 (зона 4))	
	X	Y
298	644892.30	131060.89
299	644829.45	131134.60
300	644815.43	131150.74
301	644810.62	131156.28
302	644625.50	131372.17
303	644600.80	131400.99
304	644589.36	131401.61
305	644573.52	131402.33
306	644395.87	131410.99
307	644174.26	131245.98
308	644157.40	131264.15
309	644152.84	131269.07
310	644380.52	131438.80
311	644482.16	131514.58
312	644653.25	131642.05
313	644671.82	131655.95
314	644857.05	131802.89
315	644994.64	131917.01
316	645101.67	132005.78
317	645148.30	132047.06
318	645124.93	132103.19
319	645123.30	132107.12
320	645115.96	132124.74
321	645112.78	132128.82
322	645033.98	132230.20
323	645024.18	132242.80
324	644960.41	132324.82
325	644951.58	132318.85
326	644937.77	132309.51
327	644856.11	132254.30
328	644315.57	132344.16
329	644311.68	132299.81
330	644162.53	132252.77
331	644004.02	132167.56
332	643875.12	131778.21
333	643917.26	131694.23
334	643941.81	131645.30
335	643603.73	131641.58
336	643278.45	131642.88
337	643248.15	131643.01
338	643039.05	131643.88
339	642791.26	131644.88
340	642590.43	131639.80
341	643317.77	132690.48

Обозначение характерных точек границы	Координаты, м (система координат МСК-167 (зона 4))	
	X	Y
342	642886.36	132891.81
343	642279.01	132886.30
344	642277.60	132710.96
345	642109.74	132739.34
346	641965.86	132548.63
347	640649.41	132558.86
348	640736.25	137032.84
349	640794.45	137100.44
350	641025.44	137370.33
351	641241.03	137627.12
352	641720.51	137625.02
353	641921.90	137628.62
354	642270.69	137629.22
355	642583.87	137627.02
356	642892.16	137627.92
357	643135.75	137623.62
358	643484.83	137617.62
359	643265.75	137837.97
360	643222.06	137866.52
361	643210.74	137885.54
362	643206.87	137892.03
363	643119.81	137997.50
364	643068.18	138074.12
365	643050.50	138100.34
366	643041.04	138111.95
367	643023.44	138133.51
368	643013.12	138146.14
369	642988.06	138172.40
370	642852.31	138314.62
371	642744.49	138422.99
372	642658.87	138509.05
373	641950.27	138675.05
374	641875.56	138683.80
375	641849.44	138687.22
376	640127.06	138912.91
377	640122.06	138913.56
378	640350.87	132722.92
379	640299.06	132704.07
380	640211.06	132672.06
381	640134.75	132328.84
382	639928.81	132173.47
383	639781.75	132058.18
384	639532.78	131877.80
385	639396.87	131763.48

Обозначение характерных точек границы	Координаты, м (система координат МСК-167 (зона 4))	
	X	Y
386	639285.12	131694.87
387	639208.61	131627.65
388	639165.92	131600.91
389	638996.63	131481.67
390	638995.99	131481.20
391	638861.56	131385.67
392	638620.81	131203.30
393	638554.81	131162.65
394	638423.06	131105.39
395	638320.62	131068.79
396	638272.09	131046.74
397	638016.16	130936.64
398	637791.68	130854.25
399	637753.22	130840.14
400	637649.09	130796.94
401	637583.72	130762.43
402	637534.47	130738.15
403	637420.44	130728.35
404	637265.47	130847.29
405	637102.78	130957.22
406	637065.18	130990.77
407	637042.21	131007.83
408	636988.43	131051.05
409	636701.27	131263.60
410	636650.44	131285.37
411	636647.90	131286.46
412	636639.44	131292.27
413	636525.14	131370.61
414	636486.53	131397.07
415	636393.56	131478.77
416	636381.90	131489.32
417	635808.25	131975.85
418	635760.07	131968.43
419	635612.06	131938.08
420	635610.53	131937.50
421	635509.89	131901.24
422	635485.47	131895.37
423	635290.13	131850.19
424	635243.75	131839.30
425	634971.13	131766.74
426	634897.37	131746.79
427	634737.94	131703.64
428	634671.63	131685.69
429	634641.56	131677.53

Обозначение характерных точек границы	Координаты, м (система координат МСК-167 (зона 4))	
	X	Y
430	634548.75	131652.44
431	634494.21	131641.13
432	634444.63	131630.86
433	634391.88	131613.83
434	634322.68	131591.49
435	634234.94	131571.70
436	634229.17	131570.41
437	634175.82	131558.41
438	634164.35	131555.28
439	634152.13	131551.94
440	633487.28	131372.43
441	633341.38	131333.11
442	632797.00	131186.52
443	632838.32	131086.61
444	632916.44	130885.93
445	632988.88	130684.31
446	633061.37	130505.94
447	633117.31	130344.55
448	633124.94	130259.39
449	633169.99	130146.08
450	633180.13	130120.56
451	633210.12	130041.26
452	633338.31	129700.37
453	633358.87	129640.29
454	633366.79	129617.17
455	633369.41	129609.50
456	633462.06	129338.68
457	633493.68	129250.26
458	633507.57	129204.58
459	633551.93	129073.77
460	633553.44	129053.50
461	633525.48	129045.45
462	633462.16	129027.65
463	633446.25	129021.98
464	633380.11	128995.22
465	633376.06	128992.98
466	633354.25	128978.43
467	633314.56	128930.50
468	633278.56	128903.57
469	633274.65	128898.95
470	633271.48	128891.54
471	633258.28	128879.66
472	633247.87	128867.39
473	633175.19	128808.99

Обозначение характерных точек границы	Координаты, м (система координат МСК-167 (зона 4))	
	X	Y
474	633138.44	128793.59
475	633116.56	128789.31
476	633100.40	128783.94
477	633071.05	128768.68
478	633050.19	128749.22
479	633041.90	128741.02
480	633032.69	128720.52
481	633027.69	128704.23
482	633026.81	128699.62
483	633019.19	128689.77
484	633016.85	128689.32
485	633014.18	128686.23
486	633007.83	128687.59
487	633003.81	128686.81
488	632989.81	128690.22
489	632973.49	128686.84
490	632968.88	128684.26
491	632960.96	128673.30
492	632952.12	128656.76
493	632933.37	128635.09
494	632930.06	128630.51
495	632928.20	128618.87
496	632927.55	128614.23
497	632924.81	128587.79
498	632923.53	128585.98
499	632923.31	128584.48
500	632921.60	128583.29
501	632917.63	128577.73
502	632902.45	128570.03
503	632898.69	128567.42
504	632860.25	128567.24
505	632785.40	128577.01
506	632782.68	128577.01
507	632770.32	128564.93
508	632770.17	128542.70
509	632768.47	128539.38
510	632768.50	128535.64
511	632766.19	128534.90
512	632765.13	128532.82
513	632751.68	128530.04
514	632745.62	128510.71
515	632737.90	128505.05
516	632733.53	128501.21
517	632732.46	128501.07

Обозначение характерных точек границы	Координаты, м (система координат МСК-167 (зона 4))	
	X	Y
518	632731.75	128500.55
519	632726.36	128500.29
520	632713.85	128498.70
521	632710.66	128499.54
522	632709.12	128499.47
523	632677.04	128506.01
524	632675.28	128506.03
525	632650.81	128473.98
526	632650.25	128473.62
527	632647.75	128469.96
528	632629.97	128460.45
529	632626.56	128458.23
530	632625.10	128457.84
531	632616.86	128453.43
532	632609.87	128453.76
533	632607.56	128453.15
534	632551.69	128456.39
535	632539.83	128451.65
536	632530.91	128444.82
537	632509.09	128408.88
538	632502.59	128408.69
539	632499.56	128407.39
540	632465.08	128400.69
541	632458.07	128398.11
542	632454.03	128398.54
543	632450.06	128397.77
544	632430.46	128400.26
545	632404.91	128400.26
546	632381.20	128405.29
547	632360.36	128399.54
548	632347.62	128403.62
549	632341.05	128405.32
550	632325.80	128405.62
551	632318.87	128403.97
552	632302.80	128406.07
553	632298.10	128406.16
554	632269.65	128387.09
555	632268.48	128386.26
556	632268.38	128386.23
557	632262.00	128381.95
558	632230.56	128376.34
559	632219.27	128372.24
560	632196.14	128370.18
561	632194.64	128369.91

Обозначение характерных точек границы	Координаты, м (система координат МСК-167 (зона 4))	
	X	Y
562	632190.30	128368.29
563	632171.81	128359.87
564	632123.35	128366.41
565	632120.45	128366.48
566	632095.45	128354.59
567	632091.65	128351.41
568	632082.69	128348.53
569	632075.31	128345.02
570	632072.34	128345.20
571	632071.54	128344.95
572	632028.19	128347.90
573	631982.60	128336.55
574	631981.70	128336.32
575	631981.25	128336.21
576	631934.57	128341.09
577	631891.56	128324.82
578	631860.57	128320.31
579	631842.83	128304.13
580	631835.52	128296.09
581	631830.72	128293.09
582	631825.06	128287.93
583	631822.60	128288.02
584	631818.27	128285.31
585	631780.11	128289.09
586	631779.94	128289.04
587	631763.10	128284.38
588	631731.00	128267.11
589	631727.66	128266.18
590	631724.87	128264.48
591	631685.05	128253.65
592	631674.87	128246.56
593	631638.25	128205.76
594	631602.12	128178.51
595	631579.12	128153.51
596	631586.00	128144.19
597	631614.16	128109.01
598	631669.62	128044.14
599	631749.56	127921.14
600	631748.82	127921.01
601	631749.30	127920.31
602	631710.32	127914.09
603	631605.06	127895.17
604	631595.37	127892.43
605	631596.64	127832.63

Обозначение характерных точек границы	Координаты, м (система координат МСК-167 (зона 4))	
	X	Y
606	631600.06	127812.54
607	631616.56	127721.22
608	631616.80	127713.97
609	631614.16	127553.98
610	631609.69	127244.04
611	631605.50	127039.50
612	631624.62	126936.67
613	631631.33	126873.16
614	631632.27	126867.18
615	631633.25	126855.06
616	631652.56	126672.26
617	631741.00	126554.86
618	631843.93	126447.29
619	631938.18	126351.82
620	631990.06	126299.36
621	632031.19	126265.37
622	632105.00	126204.35
623	632226.06	126131.16
624	632408.06	125940.56
625	632496.56	125846.45
626	632535.56	125805.36
627	632612.06	125726.27
628	632858.77	125466.88
629	632980.82	125337.72
630	633043.38	125270.55
631	633061.55	125245.53
632	633115.94	125170.65
633	633144.45	125131.69
634	633149.79	125124.36
635	633155.97	125116.93
636	633156.01	125116.96
637	633195.12	125070.40
638	633329.93	124890.63
639	633341.62	124875.03
640	633366.92	124841.92
641	633376.64	124827.68
642	633483.11	124690.67
643	633522.05	124637.93
644	633569.84	124584.89
645	633619.70	124535.37
646	633624.06	124532.83
647	633736.25	124424.60
648	633745.11	124411.94
649	633783.00	124366.46

Обозначение характерных точек границы	Координаты, м (система координат МСК-167 (зона 4))	
	X	Y
650	633803.50	124331.45
651	633808.70	124323.64
652	633858.55	124289.60
653	633880.70	124275.44
654	634017.99	124182.55
655	634224.25	124043.06
656	634450.38	123890.52
657	634539.47	123831.46
658	634675.44	123741.34
659	634771.87	123675.69
660	634911.43	123581.80
661	634968.93	123543.19
662	635125.00	123438.14
663	635314.29	123329.41
664	635354.44	123306.35
665	635920.42	122923.39
666	635980.28	122878.37
667	635613.56	122074.16
668	636158.49	121913.25
669	636300.34	121872.25
670	636489.00	121815.65
671	637660.56	121469.70
672	638239.45	121308.86
673	638247.80	121309.90
674	638257.37	121307.06
675	638246.30	121290.30
676	638262.78	121279.99
677	639016.94	122034.84
678	639847.27	122864.28
679	639915.63	122932.92
680	639961.82	122979.30
681	639990.87	123008.37
682	640043.90	123061.40
683	640289.77	123307.27
684	640556.86	123574.75
685	640756.72	123771.08
686	640829.00	123831.85
687	640938.43	123916.81
688	641018.97	123995.27
689	641103.40	124077.20
690	641190.36	124161.59
691	641348.59	124319.90
692	641545.07	124515.88
693	641825.32	124796.44

Обозначение характерных точек границы	Координаты, м (система координат МСК-167 (зона 4))	
	X	Y
694	641896.94	124876.76
695	641946.62	124941.10
696	641951.96	124948.02
697	641965.07	124965.00
698	642003.14	125014.34
699	642150.25	125165.73
700	642160.58	125175.55
701	642163.58	125178.40
702	642164.82	125179.59
703	642171.64	125186.08
704	642174.55	125188.84
705	642215.64	125227.94
706	642575.12	125592.59
707	642695.86	125715.07
708	642749.52	125768.65
709	642826.64	125844.72
710	642882.64	125885.73
711	642885.75	125887.40
712	642925.50	125908.75
713	642969.42	125926.34
714	643023.61	125941.58
715	643067.99	125948.12
716	643157.07	125958.00
717	643274.19	125970.54
718	643335.10	125977.62
719	643347.54	125979.49
720	643370.65	125982.97
721	643381.71	125984.64
722	643385.91	125985.50
723	643459.44	126005.64
724	643507.08	126022.31
725	643545.58	126040.30
726	643542.05	126060.09
727	643558.11	126085.27
1	643542.60	126105.50

Площадь муниципального образования 8436,11 га.

**Текстовое описание местоположения границ
муниципального образования Бархатовский сельсовет**

По смежеству с землями муниципального образования
городской округ город Сосновоборск Красноярского края
(далее – город Сосновоборск)

Граница муниципального образования Бархатовский сельсовет по смежеству с землями муниципального образования город Сосновоборск проходит от точки 1 (узловая точка) до точки 317 (узловая точка) протяженностью 22337,91 м.

От точки 1 – узловой точки пересечения границ муниципального образования Есаульский сельсовет, муниципального образования город Сосновоборск и муниципального образования Бархатовский сельсовет граница идет на юго-запад извилистой линией 939,58 м по полосе отвода железной дороги Красноярск – Тартат до точки 15.

От точки 15 граница следует на юго-восток извилистой линией 7836,67 м по правому берегу реки Есауловка, сенокосу, пашне, пересекая линию электропередачи, до точки 184. Далее граница проходит на северо-восток прямой линией 241,11 м по границе контура пашни до точки 187. Затем граница идет на юго-восток ломаной линией 289,39 м по границам контуров пашни до точки 195.

От точки 195 граница следует общим направлением на северо-восток ломаной линией 1771,72 м по границам контуров пашни до точки 204. Далее граница проходит на юго-восток прямой линией 341,94 м по границам контуров пашни до точки 205. Затем граница идет на северо-восток ломаной линией 1500,29 м по пашне вдоль линии электропередачи до точки 229.

От точки 229 граница следует на северо-восток прямой линией 2072,58 м вдоль линии электропередачи до точки 233. Далее граница проходит по лесу в северном направлении прямой линией 297,70 м до точки 235, общим направлением на северо-запад ломаной линией 403,82 м до точки 240, на юго-запад прямой линией 203,01 м до точки 242, на северо-запад ломаной линией 169,58 м до точки 246.

От точки 246 граница идет по границе подстанции «Узловая» на юго-запад ломаной линией 276,68 м до точки 248, на северо-запад ломаной линией 302,06 м до точки 255. Далее граница проходит по границе подстанции «Узловая» на северо-восток прямой линией 297,09 м до точки 256, на юго-восток прямой линией 304,35 м до точки 260.

От точки 260 граница следует общим направлением на северо-запад ломаной линией 534,65 м по лесу, пересекая линии электропередачи, до точки 284. Далее граница проходит на северо-восток ломаной линией 173,43 м по лесу до точки 286. Затем граница идет на северо-запад прямой линией 44,39 м по лесу до точки 287.

От точки 287 граница следует на юго-запад прямой линией 213,41 м по лесу до точки 288. Далее граница проходит на северо-запад ломаной линией 752,63 м по лесу до точки 293. Затем граница идет на северо-восток прямой линией 1146,80 м по лесу, пересекая линию электропередачи, до точки 298.

От точки 298 граница следует на юго-восток ломаной линией 653,10 м по автомобильной дороге до точки 306. Далее граница проходит на юго-запад прямой линией 276,30 м по лесу до точки 307. Затем граница идет на юго-восток прямой линией 31,50 м по лесу до точки 309.

От точки 309 граница следует на северо-восток прямой линией 1263,84 м по лесу, пересекая полевую дорогу, до точки 317 – узловой точки пересечения границ муниципального образования Бархатовский сельсовет, муниципального образования Есаульский сельсовет и муниципального образования город Сосновоборск.

По смежеству с землями муниципального образования Есаульский сельсовет

Граница муниципального образования Бархатовский сельсовет по смежеству с землями муниципального образования Есаульский сельсовет проходит от точки 317 (узловая точка) до точки 320 (узловая точка) протяженностью 86,14 м.

От точки 317 – узловой точки пересечения границ муниципального образования Бархатовский сельсовет, муниципального образования Есаульский сельсовет и муниципального образования город Сосновоборск граница следует в юго-восточном направлении прямой линией 86,14 м вдоль автомобильной дороги к поселку Подгорный с северо-восточной стороны до точки 320 – узловой точки пересечения границ муниципального образования Бархатовский сельсовет, муниципального образования Есаульский сельсовет и муниципального образования городской округ закрытое административно-территориальное образование город Железногорск Красноярского края (далее – ЗАТО город Железногорск).

По смежеству с землями муниципального образования ЗАТО город Железногорск

Граница муниципального образования Бархатовский сельсовет по смежеству с землями муниципального образования ЗАТО город Железногорск проходит от точки 320 (узловая точка) до точки 358 (узловая точка) протяженностью 14979,26 м.

От точки 320 – узловой точки пересечения границ муниципального образования Бархатовский сельсовет, муниципального образования Есаульский сельсовет и муниципального образования ЗАТО город Железногорск граница

следует на юго-восток ломаной линией 927,29 м по границе леса до точки 328. Далее граница идет общим направлением на юго-запад ломаной линией 939,71 м по границе леса до точки 334.

От точки 334 граница проходит на юг прямой линией 1351,46 м по лесу до точки 340. Далее граница следует на северо-восток прямой линией 1277,87 м по лесу до точки 341. Затем граница идет общим направлением на юг ломаной линией 2984,43 м по лесу до точки 347.

От точки 347 граница проходит на восток и северо-восток ломаной линией 5254,56 м по лесу, пересекая безымянный ручей, до точки 351. Затем граница следует на север прямой линией 2243,94 м по лесу до точки 358 – узловой точки пересечения границ муниципального образования Бархатовский сельсовет, муниципального образования ЗАТО город Железнодорожск и муниципального образования Есаульский сельсовет.

По смежеству с землями муниципального образования
Есаульский сельсовет

Граница муниципального образования Бархатовский сельсовет по смежеству с землями муниципального образования Есаульский сельсовет проходит от точки 358 (узловая точка) до точки 372 (узловая точка) протяженностью 1219,67 м.

От точки 358 – узловой точки пересечения границ муниципального образования Бархатовский сельсовет, муниципального образования ЗАТО город Железнодорожск и муниципального образования Есаульский сельсовет граница идет на юго-восток ломаной линией 1219,67 м по лесу, пересекая безымянный ручей, до точки 372 – узловой точки пересечения границ муниципального образования Бархатовский сельсовет, муниципального образования Есаульский сельсовет и муниципального образования Вознесенский сельсовет.

По смежеству с землями муниципального образования
Вознесенский сельсовет

Граница муниципального образования Бархатовский сельсовет по смежеству с землями муниципального образования Вознесенский сельсовет проходит от точки 372 (узловая точка) до точки 667 (узловая точка) протяженностью 30618,66 м.

От точки 372 – узловой точки пересечения границ муниципального образования Есаульский сельсовет, муниципального образования Бархатовский сельсовет и муниципального образования Вознесенский сельсовет граница следует на юго-восток ломаной линией 2571,49 м по лесу, пересекая реку Тартат, безымянные ручьи, до точки 377.

От точки 377 граница идет на северо-запад прямой линией 6194,87 м по лесу, пересекая безымянные ручьи, до точки 378. Далее граница проходит на юго-запад ломаной линией 3686,38 м по лесу, пересекая безымянные ручьи, лесную дорогу, до точки 403. Затем граница следует на юго-восток прямой линией

2042,34 м по лесу, сенокосу, пересекая лесную дорогу, до точки 417.

От точки 417 граница идет на юго-запад прямой линией 3114,50 м по лесу, пастбищу, пересекая безымянный ручей, линии электропередачи, реку Есауловка, до точки 442. Далее граница проходит в северо-западном направлении прямой линией 2267,30 м по лесу, пересекая реку Большая Кия, до реки Уртенъ (точка 460).

От точки 460 граница следует на юго-запад извилистой линией 2374,52 м по середине реки Уртенъ вверх по течению, пересекая линию электропередачи, до точки 595. Затем граница проходит на северо-запад ломаной линией 7483,38 м по лесу, сенокосу, пашне, пересекая линии электропередачи, грунтовую дорогу, реку Батоишка, полевою дорогу, до точки 666.

От точки 666 граница идет в юго-западном направлении прямой линией 883,88 м по пашне до точки 667 – узловой точки пересечения границ муниципального образования Бархатовский сельсовет, муниципального образования поселок Березовка и муниципального образования Вознесенский сельсовет.

По смежеству с землями муниципального образования поселок Березовка

Граница муниципального образования Бархатовский сельсовет по смежеству с землями муниципального образования поселок Березовка проходит от точки 667 (узловая точка) до точки 677 (узловая точка) протяженностью 3860,16 м.

От точки 667 – узловой точки пересечения границ муниципального образования Бархатовский сельсовет, муниципального образования поселок Березовка и муниципального образования Вознесенский сельсовет граница следует на северо-запад ломаной линией 2793,13 м по пашне, пересекая линии электропередачи, полевою дорогу, железную дорогу Красноярск – Тартат, до автомобильной дороги Красноярск – Железногорск (точка 676).

От точки 676 граница идет на северо-восток прямой линией 1067,03 м по середине автомобильной дороги Красноярск – Железногорск до точки 677 – узловой точки пересечения границ муниципального образования Есаульский сельсовет, муниципального образования Бархатовский сельсовет и муниципального образования поселок Березовка.

По смежеству с землями муниципального образования Есаульский сельсовет

Граница муниципального образования Бархатовский сельсовет по смежеству с землями муниципального образования Есаульский сельсовет проходит от точки 677 (узловая точка) до точки 1 (узловая точка) протяженностью 6222,36 м.

От точки 677 – узловой точки пересечения границ муниципального образования Есаульский сельсовет, муниципального образования Бархатовский

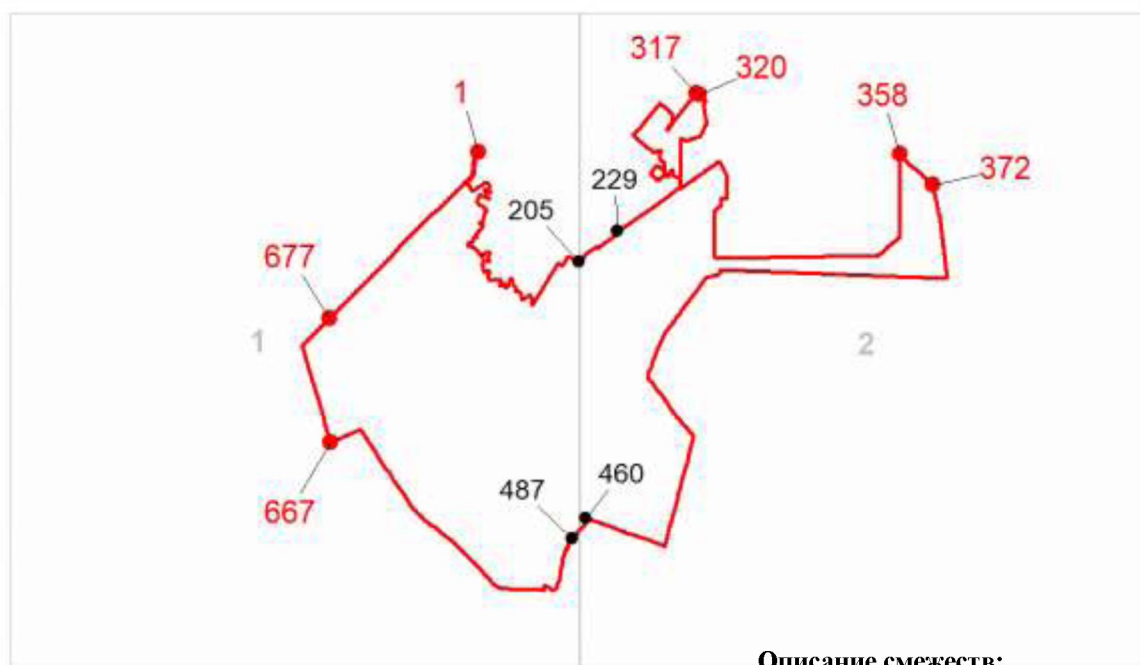
сельсовет и муниципального образования поселок Березовка граница следует на северо-восток ломаной линией 6222,36 м по середине автомобильной дороги Красноярск – Железнодорожск, пересекая железную дорогу Красноярск – Тартат, до точки 1 – узловой точки пересечения границ муниципального образования Есаульский сельсовет, муниципального образования город Сосновоборск и муниципального образования Бархатовский сельсовет.

Приложение 6 к Закону края
от 9 декабря 2021 г. № 2-270

Приложение 6 к Закону края
от 18 февраля 2005 г. № 13-3025

Графическое отображение местоположения границ муниципального образования Бархатовский сельсовет

Раздел I. Обзорная схема местоположения границ муниципального образования



Описание смежеств:

1 – 317 город Сосновоборск
317 – 320 Есаульский сельсовет
320 – 358 ЗАТО город Железнодорожный
358 – 372 Есаульский сельсовет
372 – 667 Вознесенский сельсовет
667 – 677 поселок Березовка
677 – 1 Есаульский сельсовет

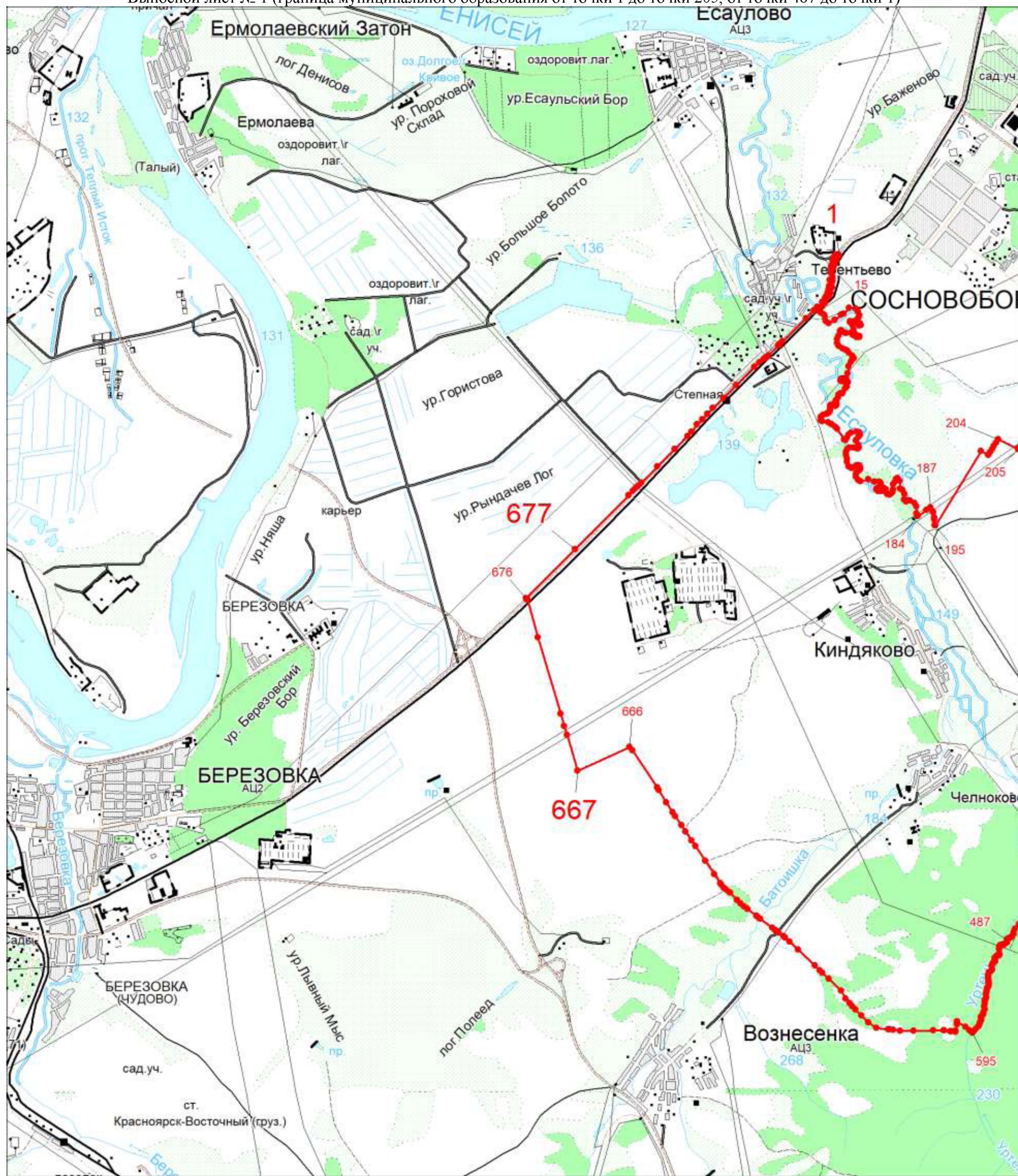
Масштаб 1: 1000000

Используемые условные знаки и обозначения:

	Граница муниципального образования
	Узловая точка границы муниципального образования и её номер
	Поворотная точка границы муниципального образования и её номер
	Номер выносного листа обзорной схемы местоположения границ муниципального образования

Раздел II. Выносные листы обзорной схемы местоположения границ муниципального образования

Выносной лист № 1 (граница муниципального образования от точки 1 до точки 205, от точки 487 до точки 1)

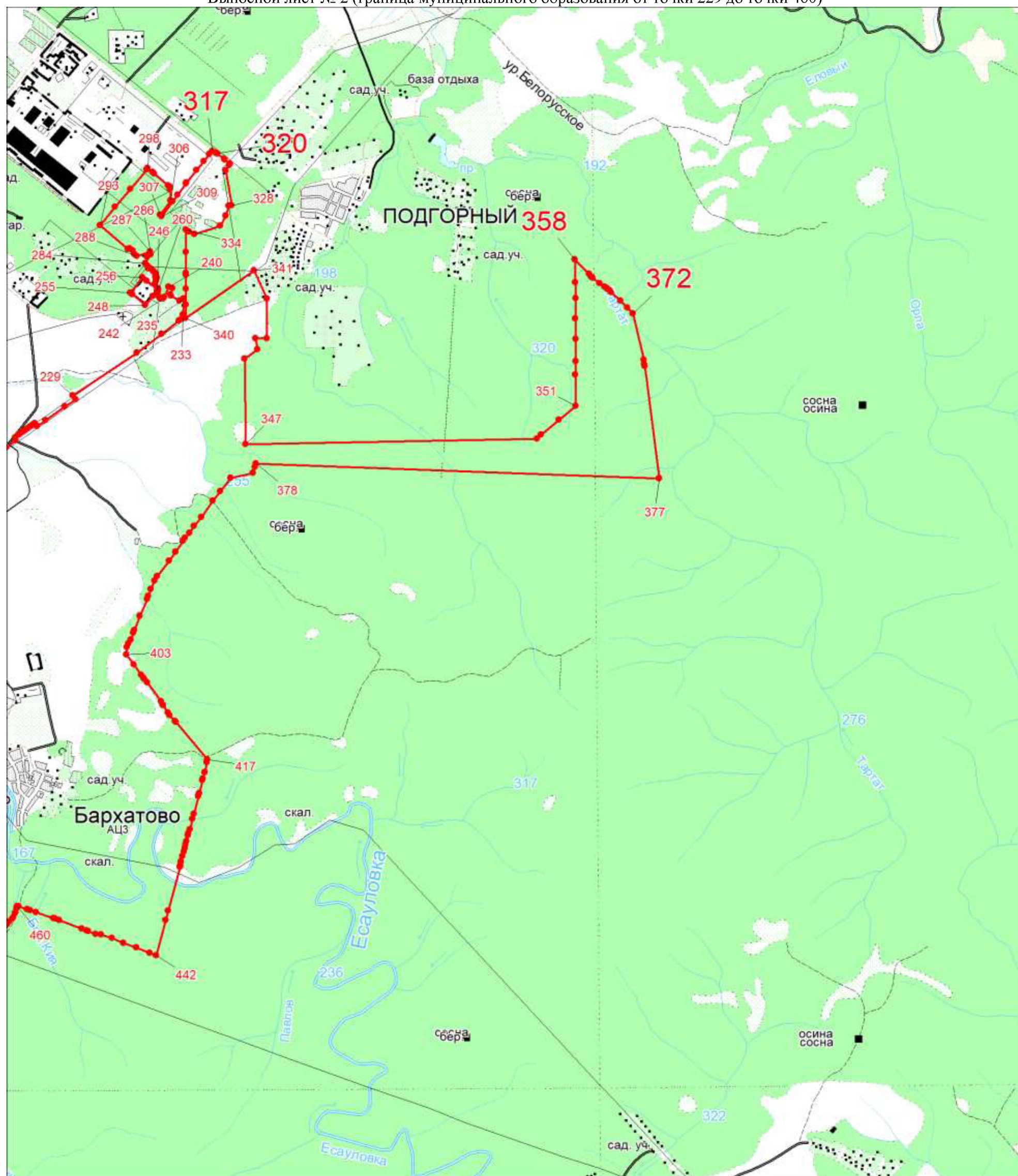


Масштаб 1:100000

Условные обозначения:

- | | |
|--|--|
| | Граница муниципального образования |
| | Характерная точка границы муниципального образования |
| | Надписи номеров характерных точек границы муниципального образования |

Выносной лист № 2 (граница муниципального образования от точки 229 до точки 460)



Масштаб 1:100000

Условные обозначения:

- | | |
|--|--|
| | Граница муниципального образования |
| | Характерная точка границы муниципального образования |
| | Надписи номеров характерных точек границы муниципального образования |

Приложение 7 к Закону края
от 9 декабря 2021 г. № 2-270

Приложение 7 к Закону края
от 18 февраля 2005 г. № 13-3025

**Координаты характерных точек границ
муниципального образования Вознесенский сельсовет**

Обозначение характерных точек границы	Координаты, м (система координат МСК-167 (зона 4))	
	X	Y
1	645072.69	168480.73
2	638591.49	167300.01
3	638637.84	167201.55
4	638631.99	167065.65
5	638603.01	166923.81
6	638548.02	166839.93
7	638553.87	166698.27
8	638577.00	166596.84
9	638588.61	166403.07
10	638579.97	166304.70
11	638565.39	166220.82
12	638550.99	166136.85
13	638556.75	166055.94
14	638536.59	165974.85
15	638493.12	165937.23
16	638443.98	165922.74
17	638397.72	165963.33
18	638357.13	165995.10
19	638261.64	165997.98
20	638180.64	166021.11
21	638125.65	166157.10
22	638044.74	166209.12
23	637940.52	166209.12
24	637876.89	166136.76
25	637876.79	166136.53
26	639060.70	156659.49
27	639326.01	154533.65
28	639379.58	154104.43
29	639379.59	154104.36
30	639455.06	153499.62
31	639464.48	153423.86
32	639483.28	153338.76
33	639489.52	153217.40

Обозначение характерных точек границы	Координаты, м (система координат МСК-167 (зона 4))	
	X	Y
34	639504.50	153108.54
35	639522.06	153010.98
36	639529.48	152925.90
37	639543.30	152863.34
38	639548.28	152788.24
39	639559.50	152681.88
40	639575.82	152541.80
41	639593.30	152404.10
42	639609.56	152247.76
43	639633.30	152081.36
44	639647.12	151963.70
45	639653.30	151863.62
46	639658.30	151788.54
47	639677.12	151629.62
48	639699.66	151462.00
49	639718.42	151295.60
50	639737.18	151139.18
51	639754.64	150975.28
52	639772.12	150866.38
53	639782.12	150788.82
54	639799.72	150668.70
55	639829.64	150457.24
56	639847.24	150282.10
57	639869.74	150106.96
58	639892.16	149955.54
59	639898.42	149856.72
60	639913.52	149786.64
61	639923.52	149672.78
62	639941.04	149530.14
63	639957.22	149400.02
64	639973.44	149273.64
65	639978.54	149201.06
66	639991.00	149121.00
67	640002.26	149032.16
68	640018.50	148905.76
69	640031.00	148784.42
70	640043.29	148686.44
71	640048.73	148634.69
72	640078.55	148351.50
73	640093.56	148227.63
74	640113.57	148090.00
75	640123.58	147996.16
76	640127.92	147937.35
77	640132.27	147898.56

Обозначение характерных точек границы	Координаты, м (система координат МСК-167 (зона 4))	
	X	Y
78	640136.03	147846.01
79	640147.30	147804.72
80	640154.81	147700.87
81	640169.84	147587.01
82	640182.36	147483.16
83	640191.12	147391.83
84	640206.15	147282.97
85	640216.17	147201.64
86	640229.94	147062.76
87	640243.72	146953.91
88	640257.49	146861.32
89	640262.50	146798.76
90	640270.01	146719.93
91	640286.29	146611.08
92	640302.57	146475.95
93	640317.59	146335.82
94	640335.13	146156.89
95	640352.66	146010.50
96	640366.43	145902.90
97	640378.95	145801.55
98	640382.71	145752.76
99	640397.56	145706.42
100	640680.81	143020.89
101	640623.14	142995.51
102	640537.73	142990.89
103	640431.56	143011.64
104	640321.66	143065.66
105	640157.49	143184.80
106	640083.53	143242.83
107	639968.31	143344.36
108	639869.48	143465.06
109	639762.56	143610.46
110	639658.23	143722.98
111	639532.02	143854.69
112	639375.63	144005.58
113	639216.44	144142.79
114	639073.74	144241.62
115	638955.82	144299.17
116	638821.32	144337.76
117	638725.29	144329.56
118	638662.13	144293.89
119	638527.72	144137.50
120	638439.89	144013.98
121	638330.17	143871.29

Обозначение характерных точек границы	Координаты, м (система координат МСК-167 (зона 4))	
	X	Y
122	638176.47	143698.40
123	638031.07	143550.21
124	637871.89	143404.81
125	637699.11	143294.99
126	637496.06	143168.78
127	637218.95	143037.07
128	636966.53	142913.66
129	636722.31	142814.83
130	636549.81	142760.74
131	636415.31	142723.81
132	636274.23	142702.73
133	636163.50	142708.02
134	635986.74	142718.58
135	635827.18	142726.45
136	635659.74	142748.88
137	635489.71	142780.58
138	635336.72	142813.56
139	635200.93	142843.86
140	635065.13	142883.43
141	634862.11	142945.37
142	634682.82	142994.16
143	634432.31	143065.37
144	634185.63	143139.32
145	633950.97	143211.83
146	633622.62	143313.39
147	633354.97	143396.41
148	633031.91	143491.34
149	632736.59	143581.04
150	632376.60	143690.48
151	632095.74	143776.18
152	632027.17	143789.29
153	631965.18	143766.92
154	631916.40	143644.28
155	631705.95	142789.38
156	630965.83	140766.18
157	630943.41	140684.45
158	630891.98	140647.52
159	630789.12	140629.08
160	630574.63	140624.99
161	630466.56	140593.50
162	630417.95	140572.12
163	629976.35	140378.02
164	629653.17	140217.76
165	629576.68	140174.51

Обозначение характерных точек границы	Координаты, м (система координат МСК-167 (зона 4))	
	X	Y
166	629361.11	139965.14
167	629315.92	139921.25
168	629117.12	139728.17
169	629077.00	139658.48
170	628966.54	139463.09
171	628956.77	139445.81
172	628770.27	139163.46
173	628039.86	138863.64
174	627605.85	138680.56
175	627381.01	138603.88
176	627264.34	138567.26
177	626680.38	138630.04
178	626657.72	138560.27
179	626608.91	138511.45
180	626554.96	138451.58
181	626530.45	138346.71
182	626553.18	138280.23
183	626610.87	138210.33
184	626666.84	138128.12
185	626701.08	138023.93
186	626702.74	138007.72
187	626702.74	137996.43
188	626698.98	137983.89
189	626696.48	137975.11
190	626690.21	137951.27
191	626690.21	137932.46
192	626690.21	137906.12
193	626690.21	137873.51
194	626698.98	137837.13
195	626703.99	137809.53
196	626705.24	137778.18
197	626715.27	137738.04
198	626727.79	137714.20
199	626737.81	137689.12
200	626754.10	137667.79
201	626769.13	137652.74
202	626785.42	137643.96
203	626802.96	137640.20
204	626824.25	137641.45
205	626831.77	137642.71
206	626835.53	137650.23
207	626833.02	137664.03
208	626821.75	137677.83
209	626812.98	137689.12

Обозначение характерных точек границы	Координаты, м (система координат МСК-167 (зона 4))	
	X	Y
210	626806.71	137705.42
211	626804.21	137717.97
212	626805.46	137728.00
213	626807.97	137738.04
214	626812.98	137753.09
215	626814.23	137765.63
216	626816.74	137774.41
217	626816.74	137793.23
218	626809.22	137810.79
219	626806.71	137822.08
220	626802.96	137839.64
221	626800.45	137852.18
222	626797.94	137864.73
223	626797.94	137874.76
224	626797.94	137882.29
225	626802.96	137892.32
226	626810.47	137899.85
227	626823.00	137904.86
228	626836.78	137909.88
229	626851.81	137909.88
230	626866.84	137912.39
231	626883.13	137913.64
232	626898.16	137916.15
233	626913.19	137914.90
234	626923.22	137907.37
235	626923.22	137891.07
236	626923.22	137873.51
237	626920.71	137860.96
238	626916.95	137845.91
239	626916.95	137832.11
240	626916.95	137818.31
241	626916.95	137807.03
242	626916.95	137794.48
243	626914.45	137780.68
244	626909.44	137765.63
245	626905.68	137745.56
246	626906.93	137729.26
247	626908.18	137715.46
248	626911.94	137697.90
249	626911.94	137681.59
250	626918.21	137655.25
251	626918.21	137631.42
252	626916.95	137610.10
253	626905.68	137586.26

Обозначение характерных точек границы	Координаты, м (система координат МСК-167 (зона 4))	
	X	Y
254	626888.14	137572.47
255	626859.33	137564.94
256	626826.76	137564.94
257	626786.67	137571.21
258	626761.62	137574.97
259	626730.30	137574.97
260	626709.00	137567.45
261	626692.72	137547.38
262	626683.95	137529.82
263	626683.95	137513.51
264	626685.20	137489.68
265	626636.34	137467.10
266	626617.55	137459.57
267	626592.50	137442.01
268	626576.21	137419.44
269	626562.43	137400.62
270	626556.17	137386.82
271	626556.17	137365.50
272	626564.94	137357.97
273	626574.96	137349.19
274	626582.48	137339.16
275	626583.73	137311.56
276	626579.97	137288.99
277	626578.72	137277.70
278	626574.96	137263.90
279	626567.45	137252.61
280	626563.69	137238.81
281	626556.17	137233.79
282	626551.16	137221.25
283	626546.15	137202.44
284	626538.63	137186.13
285	626532.37	137174.84
286	626522.35	137166.06
287	626517.34	137158.53
288	626512.33	137149.75
289	626509.82	137139.72
290	626506.06	137128.43
291	626501.05	137120.90
292	626492.28	137108.36
293	626488.52	137102.09
294	626486.02	137094.56
295	626481.01	137087.04
296	626477.63	137084.47
297	626477.08	137076.37

Обозначение характерных точек границы	Координаты, м (система координат МСК-167 (зона 4))	
	X	Y
298	626473.99	137074.64
299	626456.30	137074.84
300	626451.86	137074.88
301	626446.55	137073.16
302	626446.89	137077.73
303	626444.60	137076.97
304	626425.89	137070.73
305	626409.52	137063.12
306	626395.82	137058.19
307	626387.05	137048.15
308	626375.78	137040.63
309	626362.00	137028.08
310	626361.48	137027.44
311	626357.77	137022.78
312	626351.98	137015.54
313	626347.55	137008.13
314	626344.46	137003.00
315	626338.20	136990.45
316	626333.19	136981.67
317	626324.42	136975.40
318	626298.11	136974.15
319	626279.32	136974.15
320	626249.26	136975.40
321	626235.48	136976.66
322	626225.45	136980.42
323	626210.42	136991.71
324	626195.39	137000.49
325	626186.62	137001.74
326	626170.34	136987.94
327	626160.31	136974.15
328	626147.79	136962.86
329	626127.74	136952.82
330	626103.94	136944.04
331	626080.14	136932.75
332	626052.58	136915.19
333	626031.28	136900.14
334	626012.49	136886.34
335	625996.21	136875.05
336	625978.67	136867.53
337	625966.14	136866.27
338	625941.09	136868.78
339	625931.07	136873.80
340	625919.79	136882.58
341	625911.02	136888.85

Обозначение характерных точек границы	Координаты, м (система координат МСК-167 (зона 4))	
	X	Y
342	625902.25	136896.38
343	625885.97	136905.16
344	625865.93	136910.18
345	625853.40	136917.70
346	625837.11	136928.99
347	625823.33	136939.03
348	625807.05	136951.57
349	625785.75	136960.35
350	625764.46	136971.64
351	625745.66	136979.16
352	625725.62	136994.22
353	625711.84	137008.01
354	625703.07	137021.81
355	625700.57	137043.14
356	625700.57	137063.20
357	625700.57	137080.77
358	625696.81	137104.60
359	625686.79	137120.90
360	625674.26	137137.21
361	625659.23	137145.99
362	625647.95	137147.25
363	625636.68	137139.72
364	625631.67	137128.43
365	625630.42	137117.14
366	625626.66	137113.38
367	625615.38	137114.63
368	625596.59	137123.41
369	625570.28	137134.70
370	625543.98	137148.50
371	625530.20	137157.28
372	625521.43	137162.30
373	625511.41	137172.33
374	625505.14	137182.37
375	625496.37	137198.67
376	625481.34	137223.76
377	625470.07	137241.32
378	625460.05	137258.88
379	625448.77	137282.71
380	625437.50	137302.78
381	625429.98	137315.33
382	625416.20	137330.38
383	625389.89	137346.68
384	625367.35	137362.99
385	625356.07	137374.28

Обозначение характерных точек границы	Координаты, м (система координат МСК-167 (зона 4))	
	X	Y
386	625352.31	137391.84
387	625352.31	137409.40
388	625352.31	137421.94
389	625348.55	137434.49
390	625343.54	137455.81
391	625338.53	137473.37
392	625331.02	137487.17
393	625331.02	137505.99
394	625329.76	137518.53
395	625322.25	137532.33
396	625313.48	137547.38
397	625304.71	137558.67
398	625290.93	137571.21
399	625282.16	137581.25
400	625272.14	137591.28
401	625265.88	137603.82
402	625262.12	137617.62
403	625262.12	137636.44
404	625262.12	137643.96
405	625257.11	137660.27
406	625249.59	137671.56
407	625248.34	137680.34
408	625249.59	137689.12
409	625255.85	137700.41
410	625262.12	137717.97
411	625267.13	137731.77
412	625263.37	137746.82
413	625260.86	137761.87
414	625257.11	137779.43
415	625248.34	137795.74
416	625239.57	137814.55
417	625230.80	137833.37
418	625227.04	137853.44
419	625222.03	137877.27
420	625218.27	137897.34
421	625212.01	137922.42
422	625204.49	137937.48
423	625198.23	137947.51
424	625191.97	137951.27
425	625186.95	137947.51
426	625185.70	137941.24
427	625181.94	137936.22
428	625168.16	137933.71
429	625159.39	137937.48

Обозначение характерных точек границы	Координаты, м (система координат МСК-167 (зона 4))	
	X	Y
430	625150.63	137946.26
431	625144.36	137955.04
432	625130.58	137962.56
433	625115.55	137971.34
434	625093.00	137981.38
435	625079.22	137993.92
436	625064.19	138011.48
437	625057.92	138025.28
438	625049.32	138035.87
439	625049.87	138133.87
440	625017.94	138183.52
441	625016.57	138205.95
442	625026.08	138235.20
443	625020.66	138252.86
444	624981.21	138277.34
445	624966.25	138330.39
446	624895.54	138424.90
447	624905.73	138496.29
448	624909.80	138563.59
449	624901.65	138613.24
450	624879.88	138645.88
451	624806.46	138705.04
452	624779.28	138731.53
453	624767.71	138760.77
454	624760.23	138799.53
455	624726.23	138855.96
456	624680.00	138914.42
457	624645.31	138940.95
458	624620.16	138957.95
459	624590.24	138997.38
460	624544.70	139027.98
461	624515.46	139042.94
462	624478.73	139066.76
463	624443.37	139106.18
464	624414.82	139146.30
465	624379.46	139177.57
466	624284.28	139197.98
467	624233.96	139193.89
468	624194.52	139180.30
469	624122.48	139131.36
470	624066.72	139098.04
471	624001.44	139074.93
472	623972.90	139068.82
473	623937.54	139038.21

Обозначение характерных точек границы	Координаты, м (система координат МСК-167 (зона 4))	
	X	Y
474	623918.49	139028.01
475	623892.67	139024.62
476	623865.45	138985.86
477	623826.72	138949.83
478	623824.69	138921.95
479	623774.38	138900.88
480	623747.86	138856.68
481	623729.51	138834.24
482	623699.57	138819.96
483	623668.30	138782.57
484	623624.79	138720.68
485	623587.40	138660.17
486	623543.20	138567.70
487	623509.90	138502.43
488	623484.07	138474.55
489	623462.30	138424.93
490	623442.59	138398.41
491	623429.67	138346.06
492	623409.26	138316.15
493	623390.92	138257.66
494	623369.15	138213.46
495	623360.31	138174.04
496	623363.03	138124.39
497	623339.21	138095.17
498	623337.98	138048.24
499	623341.71	138025.28
500	623345.46	138011.48
501	623345.46	137993.92
502	623344.21	137971.34
503	623339.20	137941.24
504	623339.20	137919.92
505	623337.95	137899.85
506	623336.70	137882.29
507	623334.19	137868.49
508	623329.18	137850.93
509	623327.93	137838.38
510	623324.17	137820.82
511	623319.16	137810.79
512	623316.65	137798.25
513	623309.14	137779.43
514	623306.63	137763.12
515	623305.38	137748.07
516	623302.87	137734.27
517	623299.11	137719.22

Обозначение характерных точек границы	Координаты, м (система координат МСК-167 (зона 4))	
	X	Y
518	623295.36	137700.41
519	623289.09	137686.61
520	623284.08	137671.56
521	623277.82	137655.25
522	623275.31	137640.20
523	623271.55	137622.64
524	623267.80	137605.08
525	623267.80	137578.74
526	623265.29	137558.67
527	623265.29	137537.34
528	623265.29	137518.53
529	623267.80	137494.70
530	623267.80	137470.86
531	623267.80	137447.03
532	623267.80	137419.44
533	623267.80	137399.37
534	623267.80	137380.55
535	623262.78	137362.99
536	623264.04	137349.19
537	623267.80	137334.14
538	623275.31	137312.82
539	623281.58	137300.27
540	623282.83	137287.73
541	623282.83	137276.44
542	623282.83	137261.39
543	623284.08	137251.36
544	623292.85	137230.03
545	623300.37	137202.44
546	623301.62	137183.62
547	623302.87	137164.81
548	623302.87	137148.50
549	623296.61	137119.65
550	623290.34	137098.33
551	623290.34	137080.77
552	623286.59	137064.46
553	623286.59	137048.15
554	623286.59	137026.83
555	623287.84	136999.23
556	623290.34	136974.15
557	623284.08	136936.52
558	623240.24	136931.50
559	623191.38	136931.50
560	623119.98	136917.70
561	623034.79	136911.43

Обозначение характерных точек границы	Координаты, м (система координат МСК-167 (зона 4))	
	X	Y
562	622980.92	136896.38
563	622953.36	136876.31
564	622927.06	136856.24
565	622928.31	136833.66
566	622932.07	136811.08
567	622934.57	136797.29
568	622934.57	136772.20
569	622934.57	136750.88
570	622930.82	136728.30
571	622925.80	136705.72
572	622917.04	136685.65
573	622902.00	136654.29
574	622874.44	136619.17
575	622850.64	136594.08
576	622821.83	136562.73
577	622791.76	136540.15
578	622767.96	136517.57
579	622747.92	136493.74
580	622730.38	136469.90
581	622715.35	136446.07
582	622701.57	136418.48
583	622690.29	136379.59
584	622679.02	136336.94
585	622670.25	136303.08
586	622653.97	136262.94
587	622646.45	136224.05
588	622645.20	136186.42
589	622640.19	136155.07
590	622628.91	136132.49
591	622610.12	136102.38
592	622586.32	136078.55
593	622557.51	136050.96
594	622489.86	135986.99
595	622444.76	135953.12
596	622404.68	135909.22
597	622373.36	135860.30
598	622345.80	135817.65
599	622333.27	135796.33
600	622299.45	135749.92
601	622270.64	135713.54
602	622236.81	135673.40
603	622206.75	135638.28
604	622174.18	135606.92
605	622144.11	135575.56

Обозначение характерных точек границы	Координаты, м (система координат МСК-167 (зона 4))	
	X	Y
606	622102.77	135545.46
607	622068.95	135522.88
608	622041.39	135509.08
609	622022.60	135505.32
610	622000.05	135491.52
611	621974.99	135478.98
612	621933.65	135465.18
613	621896.07	135456.40
614	621868.51	135446.37
615	621834.69	135436.33
616	621813.39	135426.30
617	621790.85	135407.48
618	621758.27	135371.11
619	621734.47	135343.51
620	621705.66	135307.14
621	621668.08	135258.22
622	621638.01	135209.30
623	621615.47	135169.16
624	621581.64	135126.51
625	621554.08	135095.15
626	621521.51	135051.25
627	621497.71	135022.40
628	621465.14	134981.01
629	621467.65	134957.18
630	621467.65	134893.20
631	621467.65	134848.05
632	621467.65	134797.88
633	621465.14	134731.40
634	621465.14	134657.39
635	621462.03	134636.69
636	621449.83	134555.70
637	621426.04	134515.57
638	621395.99	134470.43
639	621345.90	134377.65
640	621303.32	134297.40
641	621168.09	134130.63
642	621086.69	134039.10
643	621011.56	133955.09
644	620951.46	133872.33
645	620882.59	133797.10
646	620503.17	133335.67
647	620320.35	133113.73
648	620063.65	132796.49
649	619428.79	132016.58

Обозначение характерных точек границы	Координаты, м (система координат МСК-167 (зона 4))	
	X	Y
650	619497.66	132025.35
651	619531.47	132030.37
652	619564.03	132030.37
653	619595.33	132030.37
654	619636.66	132026.61
655	619690.50	132014.07
656	619731.82	131994.01
657	619780.66	131960.15
658	619835.75	131927.55
659	619869.56	131902.47
660	619932.17	131857.33
661	619965.98	131836.02
662	620013.57	131812.19
663	620067.41	131793.39
664	620107.48	131775.83
665	620152.56	131767.05
666	620186.37	131767.05
667	620223.93	131772.07
668	620289.05	131777.09
669	620327.87	131783.35
670	620381.71	131782.10
671	620420.53	131779.59
672	620483.14	131764.55
673	620524.46	131744.48
674	620593.33	131695.58
675	620645.92	131660.47
676	620726.06	131597.78
677	620784.92	131542.61
678	620836.26	131482.42
679	620898.87	131419.73
680	620972.74	131343.24
681	621037.60	131264.60
682	621435.34	130668.39
683	621436.91	130665.48
684	621472.10	130599.90
685	621515.17	130253.49
686	621511.69	130245.30
687	621440.40	130039.90
688	621433.28	130031.67
689	620872.40	129383.20
690	620715.40	129215.90
691	620456.90	128938.00
692	620354.80	128824.10
693	620249.30	128806.00

Обозначение характерных точек границы	Координаты, м (система координат МСК-167 (зона 4))	
	X	Y
694	620080.50	128779.30
695	619978.50	128724.09
696	619979.06	128717.40
697	620010.37	128622.39
698	620059.62	128528.18
699	620086.19	128450.60
700	620177.12	128248.72
701	620197.75	128190.36
702	620239.44	128105.12
703	620298.12	127956.90
704	620374.87	127759.21
705	620442.00	127621.96
706	620467.06	127555.11
707	620544.94	127383.60
708	620578.56	127294.49
709	620553.06	127131.48
710	620510.12	126910.26
711	620500.94	126884.23
712	620475.69	126723.59
713	620438.50	126551.15
714	620420.00	126476.18
715	620403.37	126376.70
716	620374.87	126264.33
717	620370.75	126240.98
718	620312.81	125929.31
719	620230.56	125542.51
720	620220.25	125489.29
721	620155.12	125188.63
722	620133.87	125064.00
723	620127.37	125051.40
724	620102.12	124916.62
725	620022.81	124561.26
726	620004.44	124446.73
727	619980.00	124361.38
728	619947.75	124197.47
729	619914.12	124056.93
730	619951.78	123928.09
731	620073.60	123434.85
732	620175.97	123037.23
733	620310.49	122527.07
734	620511.84	121733.50
735	621393.40	121567.68
736	621527.38	121542.93
737	622338.61	121393.13

Обозначение характерных точек границы	Координаты, м (система координат МСК-167 (зона 4))	
	X	Y
738	623232.66	121219.12
739	623714.77	121154.74
740	623878.17	121120.98
741	624569.37	120965.31
742	625039.77	120854.48
743	625106.82	120833.18
744	625255.50	120785.95
745	625359.56	120762.26
746	625602.11	120726.85
747	625608.71	120725.89
748	625823.18	120694.58
749	626083.75	120662.43
750	626665.82	120577.83
751	627322.33	120484.76
752	627523.75	120433.14
753	627644.10	120403.44
754	627770.24	120368.15
755	628181.90	120270.73
756	628366.33	120216.58
757	628981.47	119785.71
758	629126.06	119684.43
759	630129.44	119004.23
760	630640.44	118626.90
761	630887.48	118457.70
762	631740.27	118022.84
763	631788.75	118097.17
764	631850.37	118265.04
765	631901.87	118388.04
766	631934.44	118444.48
767	631937.00	118448.82
768	631967.00	118500.15
769	631983.12	118527.78
770	631961.07	118620.62
771	631967.81	118656.73
772	631976.06	118697.86
773	631979.06	118710.20
774	632003.25	118790.89
775	632006.94	118803.26
776	632015.81	118883.52
777	632005.36	118904.16
778	631939.09	118937.09
779	631924.04	118938.07
780	631913.75	118934.62
781	631903.48	118923.12

Обозначение характерных точек границы	Координаты, м (система координат МСК-167 (зона 4))	
	X	Y
782	631846.93	118858.00
783	631839.89	118812.75
784	631843.75	118780.18
785	631845.12	118768.77
786	631845.69	118763.90
787	631848.19	118751.55
788	631864.37	118738.98
789	631866.62	118730.29
790	631872.42	118708.13
791	631874.12	118701.58
792	631870.49	118694.64
793	631829.75	118677.84
794	631822.00	118674.62
795	631808.87	118670.89
796	631774.87	118670.29
797	631705.37	118675.84
798	631702.87	118676.49
799	631654.61	118681.61
800	631635.97	118730.94
801	631614.75	118882.21
802	631606.48	118925.67
803	631605.50	118981.75
804	631615.75	119045.79
805	631635.97	119120.65
806	631656.64	119220.95
807	631649.77	119246.18
808	631625.67	119314.82
809	631602.22	119361.50
810	631596.62	119367.55
811	631598.19	119642.45
812	631586.87	119758.12
813	631590.37	119843.63
814	631597.50	119870.16
815	631608.69	119911.82
816	631608.56	119926.95
817	631600.92	119938.73
818	631508.06	120054.67
819	631520.44	120275.66
820	631539.50	120295.75
821	631548.75	120305.40
822	631553.19	120309.59
823	631567.75	120342.80
824	631587.73	120374.37
825	631591.25	120380.49

Обозначение характерных точек границы	Координаты, м (система координат МСК-167 (зона 4))	
	X	Y
826	631593.06	120385.05
827	631596.81	120389.90
828	631626.87	120429.17
829	631635.44	120438.26
830	631644.42	120447.71
831	631651.65	120455.31
832	631660.68	120464.81
833	631693.87	120499.73
834	631701.12	120522.20
835	631709.00	120539.54
836	631709.94	120550.29
837	631703.19	120560.73
838	631599.31	120617.41
839	631534.31	120662.31
840	631512.81	120672.35
841	631510.94	120675.04
842	631505.25	120684.79
843	631500.19	120704.86
844	631509.25	120715.83
845	631555.12	120784.20
846	631565.87	120805.73
847	631591.94	120833.56
848	631598.06	120838.94
849	631613.50	120840.00
850	631677.06	120819.60
851	631679.62	120819.10
852	631698.97	120811.02
853	631710.84	120809.17
854	631782.35	120767.47
855	631793.25	120761.47
856	631801.62	120760.40
857	631805.49	120764.46
858	631821.19	120780.94
859	631834.40	120794.84
860	631840.69	120811.12
861	631843.06	120821.84
862	631833.06	120842.90
863	631815.56	120864.51
864	631806.44	120873.48
865	631653.37	121024.37
866	631641.87	121038.32
867	631622.50	121059.67
868	631617.06	121088.20
869	631618.25	121116.27

Обозначение характерных точек границы	Координаты, м (система координат МСК-167 (зона 4))	
	X	Y
870	631622.44	121128.37
871	631656.87	121189.14
872	631664.75	121198.58
873	631670.56	121205.54
874	631696.33	121236.31
875	631914.22	121117.51
876	631968.56	121106.72
877	631986.43	121122.02
878	631982.04	121170.37
879	631980.31	121176.27
880	631916.63	121238.44
881	631828.38	121299.08
882	631712.56	121364.05
883	631676.69	121397.53
884	631670.69	121409.50
885	631665.00	121423.85
886	631662.44	121430.45
887	631646.62	121484.14
888	631648.56	121500.01
889	631647.94	121503.79
890	631643.00	121532.96
891	631613.44	121601.56
892	631601.62	121628.88
893	631567.69	121664.65
894	631549.16	121688.45
895	631562.94	121749.16
896	631558.44	121753.97
897	631539.00	121774.79
898	631544.31	121789.10
899	631550.87	121796.04
900	631560.81	121818.04
901	631558.08	121826.39
902	631556.22	121832.07
903	631548.56	121855.48
904	631544.25	121857.67
905	631546.19	121886.54
906	631548.44	121894.23
907	631564.00	121902.48
908	631582.75	121912.38
909	631617.44	121904.47
910	631638.37	121899.68
911	631641.81	121899.12
912	631666.87	121898.70
913	631680.19	121892.98

Обозначение характерных точек границы	Координаты, м (система координат МСК-167 (зона 4))	
	X	Y
914	631689.69	121881.98
915	631716.37	121850.87
916	631721.56	121848.43
917	631723.94	121847.34
918	631807.25	121887.57
919	631821.77	121906.28
920	631825.59	121911.19
921	631826.86	121913.98
922	631829.16	121913.37
923	631830.58	121914.94
924	631834.05	121926.63
925	631834.99	121926.89
926	631901.73	121956.39
927	631902.41	121956.46
928	631914.62	121958.58
929	631919.31	121961.62
930	631923.34	121964.98
931	631931.24	121975.26
932	631957.77	122010.43
933	631976.45	122035.10
934	632006.31	122077.93
935	632019.81	122081.15
936	632016.96	122121.90
937	632027.44	122166.26
938	632053.19	122188.22
939	632072.81	122199.44
940	632083.50	122205.49
941	632115.94	122213.23
942	632157.81	122223.26
943	632192.25	122235.56
944	632228.50	122242.12
945	632263.37	122235.67
946	632298.31	122210.97
947	632319.81	122173.96
948	632344.50	122088.91
949	632351.75	122077.70
950	632358.25	122069.31
951	632375.25	122066.40
952	632379.06	122065.75
953	632387.52	122073.25
954	632390.83	122083.24
955	632391.45	122137.80
956	632387.81	122159.05
957	632355.57	122263.21

Обозначение характерных точек границы	Координаты, м (система координат МСК-167 (зона 4))	
	X	Y
958	632346.20	122304.35
959	632333.06	122386.51
960	632363.87	122403.64
961	632399.80	122408.26
962	632385.02	122378.87
963	632399.12	122369.34
964	632404.63	122353.17
965	632426.45	122338.13
966	632438.19	122333.63
967	632447.16	122333.28
968	632450.62	122333.15
969	632459.20	122339.38
970	632463.62	122342.62
971	632464.31	122348.84
972	632461.56	122366.43
973	632458.19	122387.88
974	632458.12	122423.51
975	632437.81	122446.39
976	632426.37	122447.02
977	632433.69	122454.45
978	632427.79	122480.37
979	632448.56	122502.01
980	632506.25	122443.22
981	632527.81	122353.98
982	632592.69	122196.61
983	632599.12	122167.70
984	632602.06	122154.73
985	632617.75	122084.62
986	632617.87	122045.24
987	632608.00	121954.80
988	632616.37	121913.14
989	632619.25	121901.01
990	632620.31	121896.54
991	632648.31	121872.37
992	632658.94	121865.97
993	632666.11	121858.20
994	632704.34	121850.53
995	632736.10	121827.52
996	632762.24	121793.69
997	632762.25	121793.69
998	632768.84	121795.81
999	632786.81	121783.40
1000	632803.31	121765.58
1001	632836.31	121730.00

Обозначение характерных точек границы	Координаты, м (система координат МСК-167 (зона 4))	
	X	Y
1002	632839.56	121726.47
1003	632850.31	121693.15
1004	632855.78	121690.77
1005	632854.21	121688.01
1006	632854.28	121687.97
1007	632895.66	121661.17
1008	632905.48	121669.84
1009	632993.88	121631.92
1010	633010.40	121630.95
1011	633022.54	121628.63
1012	633124.39	121577.05
1013	633129.42	121574.72
1014	633163.12	121560.20
1015	633220.69	121548.65
1016	633243.89	121550.94
1017	633248.42	121551.38
1018	633272.51	121559.87
1019	633284.90	121573.52
1020	633289.97	121581.47
1021	633301.64	121602.09
1022	633303.75	121637.19
1023	633307.77	121661.51
1024	633311.92	121688.35
1025	633316.23	121701.03
1026	633324.05	121706.51
1027	633357.78	121720.75
1028	633361.69	121722.49
1029	633368.50	121723.72
1030	633413.86	121731.55
1031	633491.35	121741.84
1032	633496.31	121742.58
1033	633545.94	121742.31
1034	633557.31	121747.16
1035	633599.69	121747.64
1036	633604.12	121708.64
1037	633615.69	121694.79
1038	633689.00	121644.55
1039	633751.63	121613.19
1040	633773.31	121596.96
1041	633783.69	121577.39
1042	633787.62	121529.60
1043	633793.44	121509.51
1044	633815.31	121489.91
1045	633838.12	121482.62

Обозначение характерных точек границы	Координаты, м (система координат МСК-167 (зона 4))	
	X	Y
1046	633894.13	121482.38
1047	633973.62	121494.21
1048	633994.63	121488.17
1049	634009.62	121476.32
1050	634080.82	121466.04
1051	634139.81	121438.56
1052	634213.34	121401.99
1053	634249.69	121375.56
1054	634282.59	121334.38
1055	634267.74	121301.54
1056	634257.93	121262.02
1057	634253.72	121224.65
1058	634250.74	121198.24
1059	634249.55	121155.18
1060	634260.32	121112.13
1061	634275.55	121064.25
1062	634297.56	121024.01
1063	634330.31	120996.88
1064	634335.94	120992.66
1065	634355.19	120980.75
1066	634361.32	120978.06
1067	634368.69	120980.35
1068	634375.13	120978.68
1069	634435.25	120970.04
1070	634512.87	120945.54
1071	634686.00	120902.34
1072	634745.37	120887.51
1073	634949.25	120836.61
1074	634990.25	120827.75
1075	635083.25	120807.60
1076	635088.45	120805.98
1077	635092.25	120813.91
1078	635094.29	120819.77
1079	635105.69	120836.66
1080	635155.12	120827.16
1081	635155.07	120827.96
1082	635157.19	120854.22
1083	634982.54	120887.12
1084	634985.15	120932.07
1085	634920.29	121004.72
1086	634889.89	121057.41
1087	634879.77	121074.96
1088	634866.69	121110.72
1089	634854.77	121159.88

Обозначение характерных точек границы	Координаты, м (система координат МСК-167 (зона 4))	
	X	Y
1090	634849.36	121204.52
1091	634848.01	121261.33
1092	634854.77	121328.97
1093	634869.65	121376.31
1094	634899.17	121436.94
1095	634959.35	121505.39
1096	635001.61	121541.74
1097	635115.50	121606.13
1098	635313.29	122113.91
1099	635613.56	122074.16
1100	635980.28	122878.37
1101	635920.42	122923.39
1102	635354.44	123306.35
1103	635314.29	123329.41
1104	635125.00	123438.14
1105	634968.93	123543.19
1106	634911.43	123581.80
1107	634771.87	123675.69
1108	634675.44	123741.34
1109	634539.47	123831.46
1110	634450.38	123890.52
1111	634224.25	124043.06
1112	634017.99	124182.55
1113	633880.70	124275.44
1114	633858.55	124289.60
1115	633808.70	124323.64
1116	633803.50	124331.45
1117	633783.00	124366.46
1118	633745.11	124411.94
1119	633736.25	124424.60
1120	633624.06	124532.83
1121	633619.70	124535.37
1122	633569.84	124584.89
1123	633522.05	124637.93
1124	633483.11	124690.67
1125	633376.64	124827.68
1126	633366.92	124841.92
1127	633341.62	124875.03
1128	633329.93	124890.63
1129	633195.12	125070.40
1130	633156.01	125116.96
1131	633155.97	125116.93
1132	633149.79	125124.36
1133	633144.45	125131.69

Обозначение характерных точек границы	Координаты, м (система координат МСК-167 (зона 4))	
	X	Y
1134	633115.94	125170.65
1135	633061.55	125245.53
1136	633043.38	125270.55
1137	632980.82	125337.72
1138	632858.77	125466.88
1139	632612.06	125726.27
1140	632535.56	125805.36
1141	632496.56	125846.45
1142	632408.06	125940.56
1143	632226.06	126131.16
1144	632105.00	126204.35
1145	632031.19	126265.37
1146	631990.06	126299.36
1147	631938.18	126351.82
1148	631843.93	126447.29
1149	631741.00	126554.86
1150	631652.56	126672.26
1151	631633.25	126855.06
1152	631632.27	126867.18
1153	631631.33	126873.16
1154	631624.62	126936.67
1155	631605.50	127039.50
1156	631609.69	127244.04
1157	631614.16	127553.98
1158	631616.80	127713.97
1159	631616.56	127721.22
1160	631600.06	127812.54
1161	631596.64	127832.63
1162	631595.37	127892.43
1163	631605.06	127895.17
1164	631710.32	127914.09
1165	631749.30	127920.31
1166	631748.82	127921.01
1167	631749.56	127921.14
1168	631669.62	128044.14
1169	631614.16	128109.01
1170	631586.00	128144.19
1171	631579.12	128153.51
1172	631602.12	128178.51
1173	631638.25	128205.76
1174	631674.87	128246.56
1175	631685.05	128253.65
1176	631724.87	128264.48
1177	631727.66	128266.18

Обозначение характерных точек границы	Координаты, м (система координат МСК-167 (зона 4))	
	X	Y
1178	631731.00	128267.11
1179	631763.10	128284.38
1180	631779.94	128289.04
1181	631780.11	128289.09
1182	631818.27	128285.31
1183	631822.60	128288.02
1184	631825.06	128287.93
1185	631830.72	128293.09
1186	631835.52	128296.09
1187	631842.83	128304.13
1188	631860.57	128320.31
1189	631891.56	128324.82
1190	631934.57	128341.09
1191	631981.25	128336.21
1192	631981.70	128336.32
1193	631982.60	128336.55
1194	632028.19	128347.90
1195	632071.54	128344.95
1196	632072.34	128345.20
1197	632075.31	128345.02
1198	632082.69	128348.53
1199	632091.65	128351.41
1200	632095.45	128354.59
1201	632120.45	128366.48
1202	632123.35	128366.41
1203	632171.81	128359.87
1204	632190.30	128368.29
1205	632194.64	128369.91
1206	632196.14	128370.18
1207	632219.27	128372.24
1208	632230.56	128376.34
1209	632262.00	128381.95
1210	632268.38	128386.23
1211	632268.48	128386.26
1212	632269.65	128387.09
1213	632298.10	128406.16
1214	632302.80	128406.07
1215	632318.87	128403.97
1216	632325.80	128405.62
1217	632341.05	128405.32
1218	632347.62	128403.62
1219	632360.36	128399.54
1220	632381.20	128405.29
1221	632404.91	128400.26

Обозначение характерных точек границы	Координаты, м (система координат МСК-167 (зона 4))	
	X	Y
1222	632430.46	128400.26
1223	632450.06	128397.77
1224	632454.03	128398.54
1225	632458.07	128398.11
1226	632465.08	128400.69
1227	632499.56	128407.39
1228	632502.59	128408.69
1229	632509.09	128408.88
1230	632530.91	128444.82
1231	632539.83	128451.65
1232	632551.69	128456.39
1233	632607.56	128453.15
1234	632609.87	128453.76
1235	632616.86	128453.43
1236	632625.10	128457.84
1237	632626.56	128458.23
1238	632629.97	128460.45
1239	632647.75	128469.96
1240	632650.25	128473.62
1241	632650.81	128473.98
1242	632675.28	128506.03
1243	632677.04	128506.01
1244	632709.12	128499.47
1245	632710.66	128499.54
1246	632713.85	128498.70
1247	632726.36	128500.29
1248	632731.75	128500.55
1249	632732.46	128501.07
1250	632733.53	128501.21
1251	632737.90	128505.05
1252	632745.62	128510.71
1253	632751.68	128530.04
1254	632765.13	128532.82
1255	632766.19	128534.90
1256	632768.50	128535.64
1257	632768.47	128539.38
1258	632770.17	128542.70
1259	632770.32	128564.93
1260	632782.68	128577.01
1261	632785.40	128577.01
1262	632860.25	128567.24
1263	632898.69	128567.42
1264	632902.45	128570.03
1265	632917.63	128577.73

Обозначение характерных точек границы	Координаты, м (система координат МСК-167 (зона 4))	
	X	Y
1266	632921.60	128583.29
1267	632923.31	128584.48
1268	632923.53	128585.98
1269	632924.81	128587.79
1270	632927.55	128614.23
1271	632928.20	128618.87
1272	632930.06	128630.51
1273	632933.37	128635.09
1274	632952.12	128656.76
1275	632960.96	128673.30
1276	632968.88	128684.26
1277	632973.49	128686.84
1278	632989.81	128690.22
1279	633003.81	128686.81
1280	633007.83	128687.59
1281	633014.18	128686.23
1282	633016.85	128689.32
1283	633019.19	128689.77
1284	633026.81	128699.62
1285	633027.69	128704.23
1286	633032.69	128720.52
1287	633041.90	128741.02
1288	633050.19	128749.22
1289	633071.05	128768.68
1290	633100.40	128783.94
1291	633116.56	128789.31
1292	633138.44	128793.59
1293	633175.19	128808.99
1294	633247.87	128867.39
1295	633258.28	128879.66
1296	633271.48	128891.54
1297	633274.65	128898.95
1298	633278.56	128903.57
1299	633314.56	128930.50
1300	633354.25	128978.43
1301	633376.06	128992.98
1302	633380.11	128995.22
1303	633446.25	129021.98
1304	633462.16	129027.65
1305	633525.48	129045.45
1306	633553.44	129053.50
1307	633551.93	129073.77
1308	633507.57	129204.58
1309	633493.68	129250.26

Обозначение характерных точек границы	Координаты, м (система координат МСК-167 (зона 4))	
	X	Y
1310	633462.06	129338.68
1311	633369.41	129609.50
1312	633366.79	129617.17
1313	633358.87	129640.29
1314	633338.31	129700.37
1315	633210.12	130041.26
1316	633180.13	130120.56
1317	633169.99	130146.08
1318	633124.94	130259.39
1319	633117.31	130344.55
1320	633061.37	130505.94
1321	632988.88	130684.31
1322	632916.44	130885.93
1323	632838.32	131086.61
1324	632797.00	131186.52
1325	633341.38	131333.11
1326	633487.28	131372.43
1327	634152.13	131551.94
1328	634164.35	131555.28
1329	634175.82	131558.41
1330	634229.17	131570.41
1331	634234.94	131571.70
1332	634322.68	131591.49
1333	634391.88	131613.83
1334	634444.63	131630.86
1335	634494.21	131641.13
1336	634548.75	131652.44
1337	634641.56	131677.53
1338	634671.63	131685.69
1339	634737.94	131703.64
1340	634897.37	131746.79
1341	634971.13	131766.74
1342	635243.75	131839.30
1343	635290.13	131850.19
1344	635485.47	131895.37
1345	635509.89	131901.24
1346	635610.53	131937.50
1347	635612.06	131938.08
1348	635760.07	131968.43
1349	635808.25	131975.85
1350	636381.90	131489.32
1351	636393.56	131478.77
1352	636486.53	131397.07
1353	636525.14	131370.61

Обозначение характерных точек границы	Координаты, м (система координат МСК-167 (зона 4))	
	X	Y
1354	636639.44	131292.27
1355	636647.90	131286.46
1356	636650.44	131285.37
1357	636701.27	131263.60
1358	636988.43	131051.05
1359	637042.21	131007.83
1360	637065.18	130990.77
1361	637102.78	130957.22
1362	637265.47	130847.29
1363	637420.44	130728.35
1364	637534.47	130738.15
1365	637583.72	130762.43
1366	637649.09	130796.94
1367	637753.22	130840.14
1368	637791.68	130854.25
1369	638016.16	130936.64
1370	638272.09	131046.74
1371	638320.62	131068.79
1372	638423.06	131105.39
1373	638554.81	131162.65
1374	638620.81	131203.30
1375	638861.56	131385.67
1376	638995.99	131481.20
1377	638996.63	131481.67
1378	639165.92	131600.91
1379	639208.61	131627.65
1380	639285.12	131694.87
1381	639396.87	131763.48
1382	639532.78	131877.80
1383	639781.75	132058.18
1384	639928.81	132173.47
1385	640134.75	132328.84
1386	640211.06	132672.06
1387	640299.06	132704.07
1388	640350.87	132722.92
1389	640122.06	138913.56
1390	640127.06	138912.91
1391	641849.44	138687.22
1392	641875.56	138683.80
1393	641950.27	138675.05
1394	642658.87	138509.05
1395	642300.44	138869.31
1396	642187.89	138982.44
1397	642160.62	139009.84

Обозначение характерных точек границы	Координаты, м (система координат МСК-167 (зона 4))	
	X	Y
1398	642083.24	139087.62
1399	642002.00	139169.28
1400	641911.94	139263.53
1401	641883.44	139286.67
1402	641851.81	139324.08
1403	641801.50	139370.18
1404	641795.56	139385.45
1405	642057.50	139834.36
1406	642080.57	139871.04
1407	642209.56	140076.09
1408	642104.06	140274.36
1409	641996.06	140500.56
1410	641952.74	140604.62
1411	641942.62	140628.92
1412	641896.03	140755.52
1413	641866.37	140836.09
1414	641846.62	140850.72
1415	641654.82	140866.86
1416	641581.75	140873.02
1417	641602.88	140904.73
1418	641711.31	141067.40
1419	641736.80	141115.83
1420	641786.19	141209.67
1421	641933.50	141531.17
1422	641994.77	141689.68
1423	642009.62	141728.11
1424	643422.31	141742.23
1425	643480.94	141741.96
1426	643567.19	141741.56
1427	643602.69	141741.41
1428	643648.44	141740.61
1429	643653.90	141740.52
1430	643661.19	141740.39
1431	643911.81	141839.58
1432	644033.62	141833.13
1433	644176.11	141825.59
1434	644406.27	141953.55
1435	644406.27	142218.02
1436	644406.27	142414.23
1437	644538.40	142550.71
1438	644775.23	143324.98
1439	645049.86	144222.77
1440	643031.28	148576.83
1441	643642.10	149804.43

Обозначение характерных точек границы	Координаты, м (система координат МСК-167 (зона 4))	
	X	Y
1442	646513.73	149845.60
1443	646401.97	150947.27
1444	646337.01	151798.92
1445	646260.81	152214.25
1446	646164.76	152735.05
1447	646180.00	153276.92
1448	646130.11	154156.08
1449	646104.58	154377.93
1450	645963.66	155195.01
1451	645759.88	156427.21
1452	646040.37	163513.11
1453	645272.61	164768.86
1454	645042.93	165045.55
1455	644774.95	165360.55
1456	644885.55	165781.96
1457	644757.94	166156.56
1458	644851.52	166309.80
1459	644966.36	166560.95
1460	645025.91	166867.43
1461	645034.42	167450.61
1	645072.69	168480.73

Площадь муниципального образования 47881,21 га.

**Текстовое описание местоположения границ
муниципального образования Вознесенский сельсовет**

По смежеству с землями муниципального образования
Уярский муниципальный район Красноярского края
(далее – Уярский район)

Граница муниципального образования Вознесенский сельсовет по смежеству с землями муниципального образования Уярский район проходит от точки 1 (узловая точка) до точки 24 (узловая точка) протяженностью 8796,51 м.

От точки 1 – узловой точки пересечения границ муниципального образования Вознесенский сельсовет, муниципального образования Уярский район и муниципального образования Есаульский сельсовет граница следует в юго-западном направлении прямой линией 6587,87 м по лесу, пересекая безымянные ручьи, лесную дорогу, до безымянного ручья (точка 2). Далее граница идет в западном направлении плавной линией 1472,33 м по руслу безымянного ручья вниз по течению до реки Томна (точка 16).

От точки 16 граница проходит общим направлением на юго-восток извилистой линией 736,31 м по середине реки Томна вниз по течению до точки 24 – узловой точки пересечения границ муниципального образования Уярский район, муниципального образования Манский муниципальный район Красноярского края (далее – Манский район) и муниципального образования Вознесенский сельсовет.

По смежеству с землями муниципального образования
Манский район

Граница муниципального образования Вознесенский сельсовет по смежеству с землями муниципального образования Манский район проходит от точки 24 (узловая точка) до точки 695 (узловая точка) протяженностью 62586,65 м.

От точки 24 – узловой точки пересечения границ муниципального образования Уярский район, муниципального образования Манский район и муниципального образования Вознесенский сельсовет граница следует в северо-западном направлении прямой линией 23290,46 м по лесу, пересекая реку Малая Томна, ручей Быстрый, реку Каракчуль, безымянные ручьи, до точки 100.

От точки 100 граница идет в юго-восточном направлении ломаной линией 2374,15 м по лесу до точки 116. Далее граница проходит в юго-западном

направлении ломаной линией 3119,19 м по лесу, пересекая безымянный ручей, до точки 132. Затем граница следует в юго-восточном направлении плавной линией 4397,30 м по лесу до точки 152.

От точки 152 граница идет в юго-западном направлении ломаной линией 8307,87 м по лесу, пересекая полевые дороги, грунтовые дороги, по сенокосу, пересекая автомобильную дорогу «Подъезд к садовым обществам «Тайга-2», «Кедр-9», «Факел», в районе д. Малый Кускун», до реки Есауловка (точка 177). Далее граница проходит общим направлением на запад извилистой линией 2168,65 м по середине реки Есауловка вниз по течению до реки Кускунка (точка 264).

От точки 264 граница следует общим направлением на юго-запад извилистой линией 7111,65 м по середине реки Кускунка вверх по течению до точки 557. Далее граница идет в юго-западном направлении ломаной линией 374,24 м по лесу до ручья Шипичный (точка 564). Затем граница проходит в юго-западном направлении извилистой линией 3872,21 м по руслу ручья Шипичный вверх по течению до точки 645.

От точки 645 граница следует в юго-западном направлении прямой линией 2298,66 м по лесу, пересекая лесную дорогу, до реки Жерновка (точка 649). Далее граница идет на северо-запад извилистой линией 1878,32 м по середине реки Жерновка вверх по течению до точки 681. Затем граница проходит в северо-западном направлении ломаной линией 1143,51 м по сенокосу до автомобильной дороги «Маганск – Камас – ст. Сорокино – а. д. М-53 «Байкал», на участках 0–20,92 км 22,4 км» (точка 685).

От точки 685 граница следует в юго-западном направлении ломаной линией 2250,44 м, пересекая автомобильную дорогу «Маганск – Камас – ст. Сорокино – а. д. М-53 «Байкал», на участках 0–20,92 км 22,4 км», по сенокосу, лесу, пересекая полевую дорогу, линию электропередачи, до точки 695 – узловой точки пересечения границ муниципального образования Вознесенский сельсовет, муниципального образования Манский район и муниципального образования Маганский сельсовет.

По смежеству с землями муниципального образования Маганский сельсовет

Граница муниципального образования Вознесенский сельсовет по смежеству с землями муниципального образования Маганский сельсовет проходит от точки 695 (узловая точка) до точки 736 (узловая точка) протяженностью 8292,14 м.

От точки 695 – узловой точки пересечения границ муниципального образования Вознесенский сельсовет, муниципального образования Манский район и муниципального образования Маганский сельсовет граница следует в северо-западном направлении прямой линией 1552,53 м по лесу, пересекая реку Дресвянчик, до точки 708. Далее граница идет в юго-западном направлении прямой линией 3307,15 м по лесу до точки 729.

От точки 729 граница проходит в северо-западном направлении ломаной линией 3432,46 м по лесу, пересекая безымянный ручей, лесные дороги, до точки 736 – узловой точки пересечения границ муниципального образования Вознесенский сельсовет, муниципального образования Маганский сельсовет и муниципального образования Зыковский сельсовет.

По смежеству с землями муниципального образования
Зыковский сельсовет

Граница муниципального образования Вознесенский сельсовет по смежеству с землями муниципального образования Зыковский сельсовет проходит от точки 736 (узловая точка) до точки 762 (узловая точка) протяженностью 11006,02 м.

От точки 736 – узловой точки пересечения границ муниципального образования Вознесенский сельсовет, муниципального образования Маганский сельсовет и муниципального образования Зыковский сельсовет граница следует на северо-запад ломаной линией 11006,02 м по лесу, сенокосу, пастбищу, пересекая ручей Кулаковский, полевые дороги, до точки 762 – узловой точки пересечения границ муниципального образования Вознесенский сельсовет, муниципального образования Зыковский сельсовет и муниципального образования поселок Березовка.

По смежеству с землями муниципального образования
поселок Березовка

Граница муниципального образования Вознесенский сельсовет по смежеству с землями муниципального образования поселок Березовка проходит от точки 762 (узловая точка) до точки 1099 (узловая точка) протяженностью 13929,61 м.

От точки 762 – узловой точки пересечения границ муниципального образования Вознесенский сельсовет, муниципального образования Зыковский сельсовет и муниципального образования поселок Березовка граница следует на северо-восток ломаной линией 927,26 м по сенокосу до точки 776. Далее граница идет на юго-запад ломаной линией 620,24 м по сенокосу до точки 799.

От точки 799 граница проходит общим направлением на восток извилистой линией по сенокосам, вдоль границы населенного пункта поселок Березовка, 3255,63 м до точки 874. Далее граница проходит ломаной линией 327,10 м на северо-запад по границе сенокоса до точки 877. Затем граница идет на юго-восток ломаной линией 985,30 м по пастбищу до точки 906.

От точки 906 граница проходит общим направлением на северо-восток извилистой линией 1885,45 м по сенокосу, пересекая автомобильную дорогу Р-255 «Сибирь», далее по сенокосу, вдоль северо-западной границы микрорайона Добродом населенного пункта село Вознесенка, до точки 979. Далее граница идет на северо-запад ломаной линией 1383,23 м по пашне, сенокосу, пересекая линии электропередачи, до точки 1015. Затем граница проходит на северо-восток

извилистой линией 496,28 м по полевой дороге до точки 1035.

От точки 1035 граница следует на северо-запад ломаной линией 881,76 м по границе пашни до точки 1054. Далее граница идет на юго-запад ломаной линией 184,02 м по пастбищу до точки 1059. Затем граница проходит на северо-запад ломаной линией 968,21 м, пересекая овраг, по лугу, вдоль полосы отвода автомобильной дороги «Малый обход г. Красноярска км 0 – км 14» до точки 1076.

От точки 1076 граница следует на юго-восток ломаной линией 772,52 м, пересекая автомобильную дорогу «Малый обход г. Красноярска км 0 – км 14», по оросительному каналу до точки 1092. Далее граница идет на северо-восток ломаной линией 939,72 м по оросительному каналу, пашне до точки 1098.

От точки 1098 граница проходит на северо-запад прямой линией 302,89 м по пашне до точки 1099 – узловой точки пересечения границ муниципального образования Вознесенский сельсовет, муниципального образования Бархатовский сельсовет и муниципального образования поселок Березовка.

По смежеству с землями муниципального образования
Бархатовский сельсовет

Граница муниципального образования Вознесенский сельсовет по смежеству с землями муниципального образования Бархатовский сельсовет проходит от точки 1099 (узловая точка) до точки 1394 (узловая точка) протяженностью 30618,66 м.

От точки 1099 – узловой точки пересечения границ муниципального образования Вознесенский сельсовет, муниципального образования Бархатовский сельсовет и муниципального образования поселок Березовка граница следует в северо-восточном направлении прямой линией 883,88 м по пашне до точки 1100.

От точки 1100 граница идет на юго-восток ломаной линией 7483,38 м по пашне, сенокосу, лесу, пересекая полевую дорогу, реку Батоишка, грунтовую дорогу, линии электропередачи, до реки Уртен (точка 1171). Далее граница проходит на северо-восток извилистой линией 2374,52 м по середине реки Уртен вниз по течению, пересекая линию электропередачи, до точки 1306.

От точки 1306 граница следует в юго-восточном направлении прямой линией 2267,30 м по лесу, пересекая реку Большая Кия, до точки 1324. Затем граница идет на северо-восток прямой линией 3114,50 м по лесу, пастбищу, пересекая реку Есауловка, линии электропередачи, безымянный ручей, до точки 1349.

От точки 1349 граница проходит на северо-запад прямой линией 2042,34 м по лесу, сенокосу, пересекая лесную дорогу, до точки 1363. Далее граница следует на северо-восток ломаной линией 3686,38 м по лесу, пересекая безымянные ручьи, лесную дорогу, до точки 1388. Затем граница идет на юго-восток прямой линией 6194,87 м по лесу, пересекая безымянные ручьи, до точки 1389.

От точки 1389 граница проходит на северо-запад ломаной линией 2571,49 м по лесу, пересекая безымянные ручьи, реку Тартат, до точки 1394 – узловой точки

пересечения границ муниципального образования Есаульский сельсовет, муниципального образования Бархатовский сельсовет и муниципального образования Вознесенский сельсовет.

По смежеству с землями муниципального образования
Есаульский сельсовет

Граница муниципального образования Вознесенский сельсовет по смежеству с землями муниципального образования Есаульский сельсовет проходит от точки 1394 (узловая точка) до точки 1 (узловая точка) протяженностью 37199,85 м.

От точки 1394 – узловой точки пересечения границ муниципального образования Есаульский сельсовет, муниципального образования Бархатовский сельсовет и муниципального образования Вознесенский сельсовет граница следует на юго-восток прямой линией 1232,02 м по лесу, пересекая безымянный ручей, до точки 1404. Далее граница идет на северо-восток прямой линией 805,32 м по лесу до точки 1407.

От точки 1407 граница проходит по лесу в юго-восточном направлении ломаной линией 1125,43 м до точки 1416, на северо-восток прямой линией 959,15 м до точки 1423. Далее граница следует в северо-восточном направлении ломаной линией 2449,20 м по лесу до точки 1434. Затем граница идет на северо-восток ломаной линией 2399,18 м по лесу, пересекая реку Орла, до точки 1439.

От точки 1439 граница проходит в юго-восточном направлении прямой линией 4799,22 м по лесу, пересекая реку Калантат, безымянные ручьи, до точки 1440. Далее граница следует на северо-восток прямой линией 1371,17 м по лесу до точки 1441. Затем граница идет в северном направлении прямой линией 2871,93 м по лесу, пересекая безымянный ручей, до точки 1442.

От точки 1442 граница проходит на юго-восток ломаной линией 6637,35 м по лесу, пересекая реку Кантат, безымянные ручьи, до точки 1451. Далее граница следует на северо-восток прямой линией 7091,45 м по лесу, пересекая безымянные ручьи, до точки 1452. Затем граница идет на юго-восток прямой линией 2245,02 м по лесу, пересекая проселочную дорогу, до точки 1455.

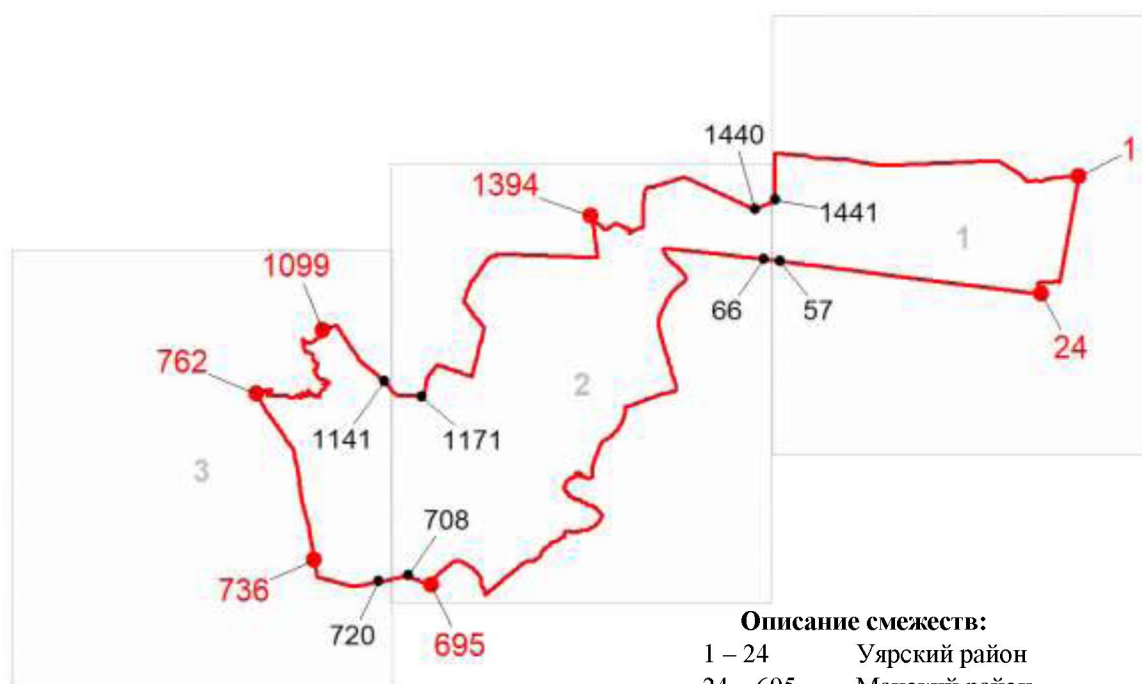
От точки 1455 граница проходит в северо-восточном направлении ломаной линией 3213,42 м по лесу, пересекая безымянный ручей, реку Малый Итат, до точки 1 – узловой точки пересечения границ муниципального образования Вознесенский сельсовет, муниципального образования Уярский район и муниципального образования Есаульский сельсовет.

Приложение 9 к Закону края
от 9 декабря 2021 г. № 2-270

Приложение 9 к Закону края
от 18 февраля 2005 г. № 13-3025

Графическое отображение местоположения границ муниципального образования Вознесенский сельсовет

Раздел I. Обзорная схема местоположения границ муниципального образования



Описание смежеств:

1 – 24	Уярский район
24 – 695	Манский район
695 – 736	Маганский сельсовет
736 – 762	Зыковский сельсовет
762 – 1099	поселок Березовка
1099 – 1394	Бархатовский сельсовет
1394 – 1	Есаульский сельсовет

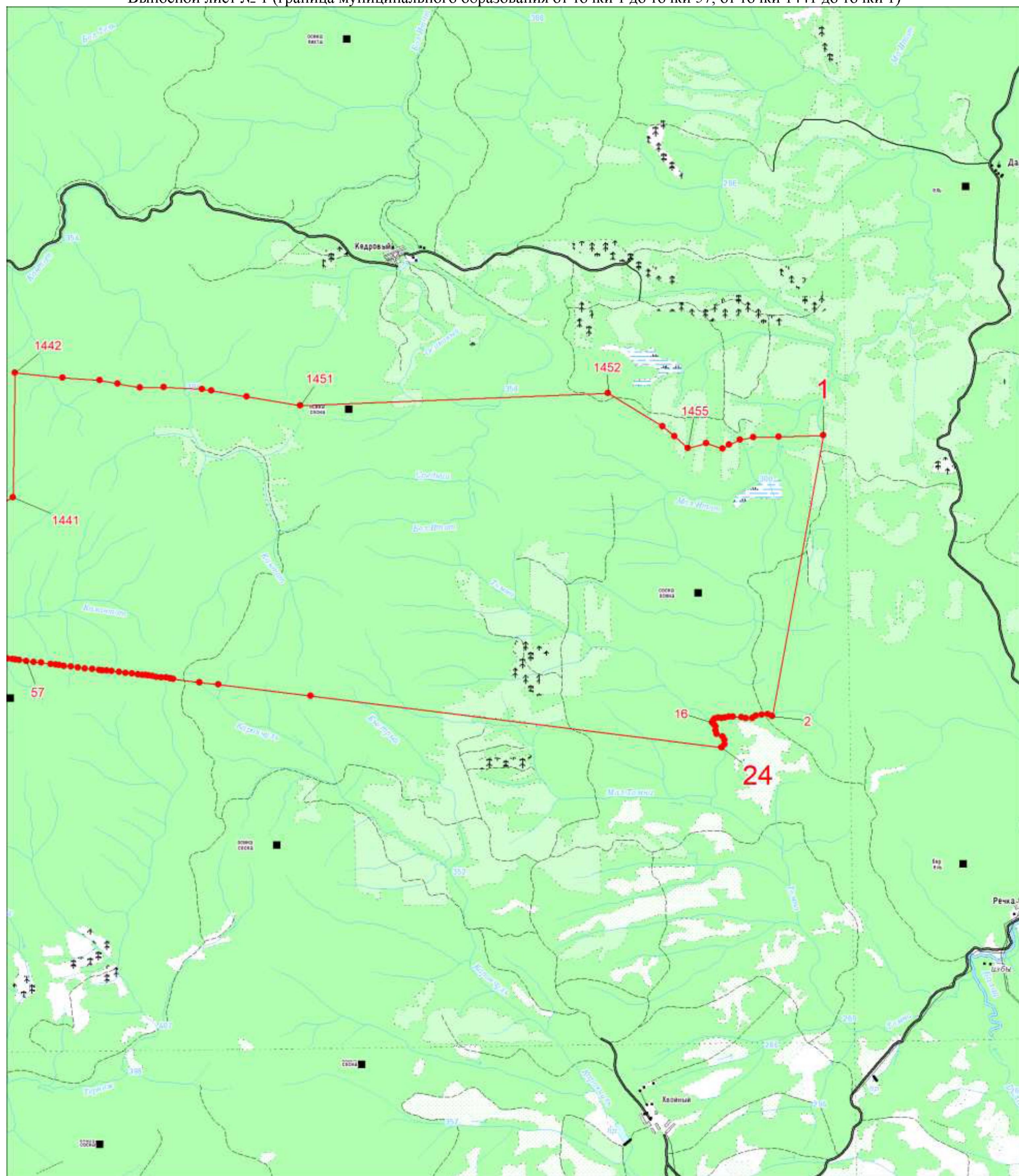
Масштаб 1: 500000

Используемые условные знаки и обозначения:

	Граница муниципального образования
	Узловая точка границы муниципального образования и её номер
	Поворотная точка границы муниципального образования и её номер
	Номер выносного листа обзорной схемы местоположения границ муниципального образования

Раздел II. Выносные листы обзорной схемы местоположения границ муниципального образования

Выносной лист № 1 (граница муниципального образования от точки 1 до точки 57, от точки 1441 до точки 1)

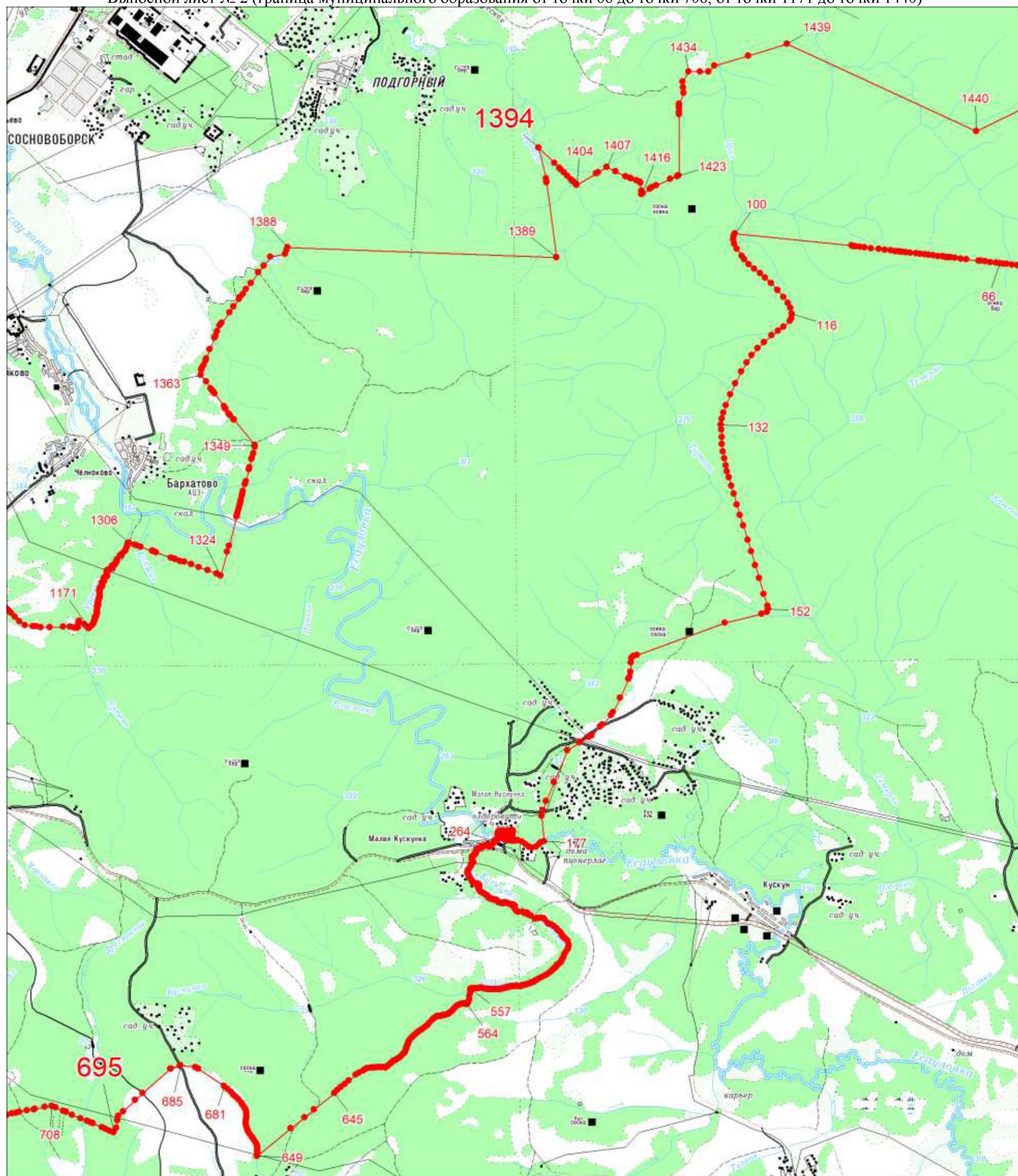


Масштаб 1:100000

Условные обозначения:

	Граница муниципального образования
	Характерная точка границы муниципального образования
	Надписи номеров характерных точек границы муниципального образования

Выносной лист № 2 (граница муниципального образования от точки 66 до точки 708, от точки 1171 до точки 1440)

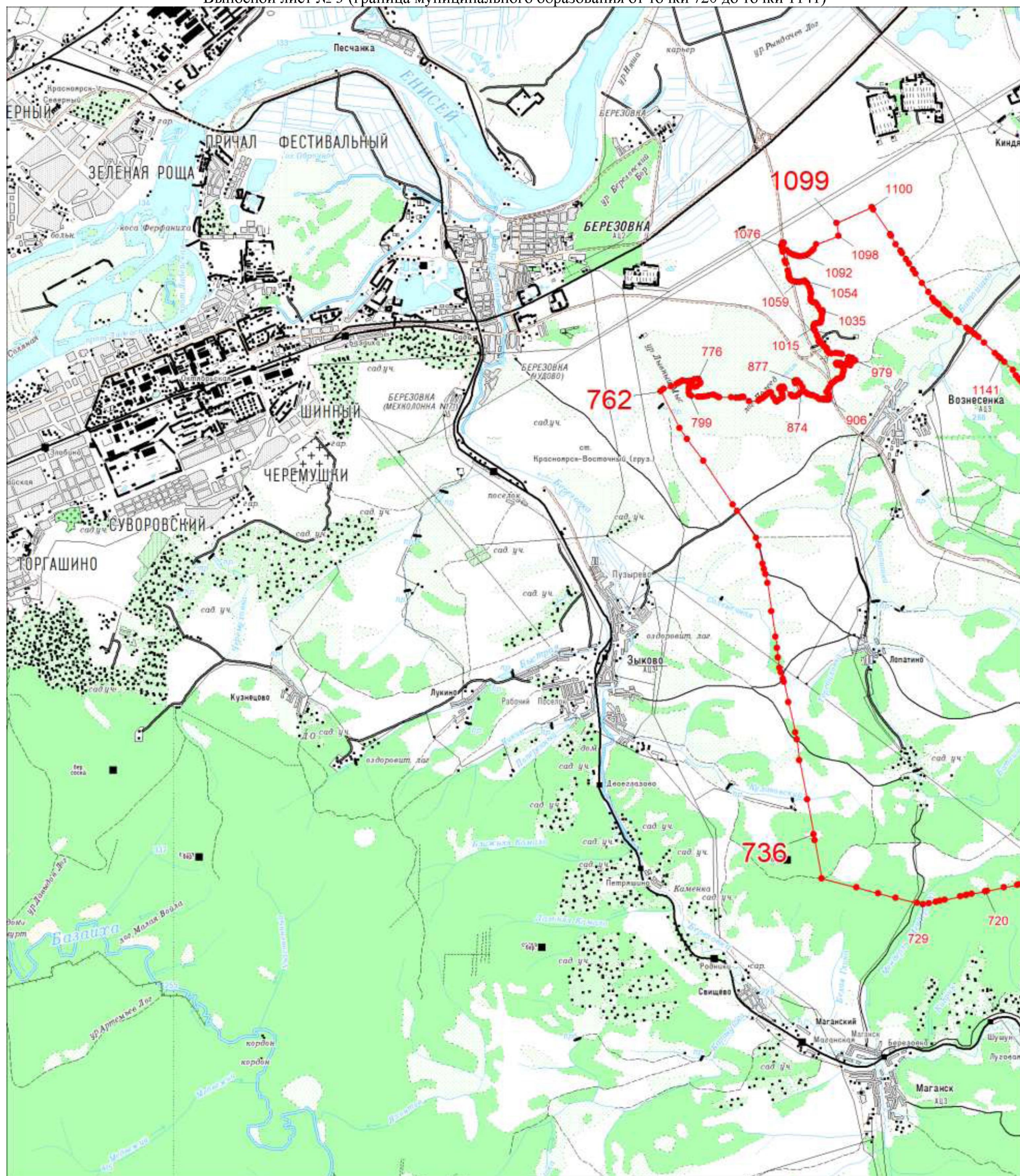


Масштаб 1:100000

Условные обозначения:

- | | |
|--|--|
| | Граница муниципального образования |
| | Характерная точка границы муниципального образования |
| | Надписи номеров характерных точек границы муниципального образования |

Выносной лист № 3 (граница муниципального образования от точки 720 до точки 1141)



Масштаб 1:100000

Условные обозначения:

- | | |
|--|--|
| | Граница муниципального образования |
| | Характерная точка границы муниципального образования |
| | Надписи номеров характерных точек границы муниципального образования |

Приложение 10 к Закону края
от 9 декабря 2021 г. № 2-270

Приложение 10 к Закону края
от 18 февраля 2005 г. № 13-3025

**Координаты характерных точек границ
муниципального образования Есаульский сельсовет**

Обозначение характерных точек границы	Координаты, м (система координат МСК-167 (зона 4))	
	X	Y
1	667876.98	151941.80
2	667873.55	152587.83
3	667185.70	152747.73
4	667106.20	153199.07
5	667081.85	153273.35
6	667059.27	153379.76
7	667034.37	153497.41
8	667011.79	153597.59
9	666993.11	153681.43
10	666975.54	153766.50
11	666958.09	153792.74
12	666901.82	153856.68
13	666819.43	153939.18
14	666740.70	154018.13
15	666674.43	154096.97
16	666586.92	154187.04
17	666491.96	154285.89
18	666405.78	154381.07
19	666327.06	154461.13
20	666238.32	154548.75
21	666165.82	154628.93
22	666092.10	154703.98
23	666044.62	154754.02
24	666019.60	154792.83
25	665977.13	154850.43
26	665922.19	154929.26
27	665853.48	155031.90
28	665770.97	155138.31
29	665706.03	155238.39
30	665629.75	155342.35
31	665561.03	155434.98
32	665484.87	155541.39
33	665419.82	155633.91

Обозначение характерных точек границы	Координаты, м (система координат МСК-167 (зона 4))	
	X	Y
34	665361.11	155721.53
35	665333.64	155760.33
36	665306.18	155795.47
37	665248.69	155865.52
38	665209.88	155935.58
39	665163.73	155994.40
40	665179.97	156045.77
41	665181.19	156154.63
42	665199.98	156282.28
43	665209.88	156407.49
44	665224.89	156520.13
45	665237.46	156630.32
46	665251.13	156726.62
47	665262.36	156795.45
48	665266.15	156864.28
49	665281.16	156980.70
50	665296.17	157150.94
51	665318.63	157304.94
52	665333.64	157451.39
53	665342.42	157580.26
54	665353.66	157671.66
55	665362.33	157749.28
56	665368.67	157795.53
57	665382.34	157880.71
58	665393.57	157994.57
59	665402.36	158103.43
60	665421.15	158241.09
61	665429.82	158362.52
62	665446.06	158503.96
63	665462.29	158655.40
64	665472.30	158743.03
65	665478.53	158791.84
66	665489.87	158874.46
67	665497.32	158979.65
68	665516.11	159106.08
69	665528.57	159238.73
70	665538.57	159346.37
71	665558.59	159474.02
72	665569.82	159627.91
73	665583.50	159719.32
74	665593.50	159793.15
75	665604.84	159874.54
76	665617.30	160003.42
77	665629.75	160124.84

Обозначение характерных точек границы	Координаты, м (система координат МСК-167 (зона 4))	
	X	Y
78	665644.76	160245.05
79	665659.78	160335.11
80	665668.56	160467.77
81	665682.24	160559.17
82	665698.47	160655.58
83	665698.47	160728.19
84	665711.04	160792.01
85	665721.04	160872.07
86	665677.34	160951.69
87	665689.69	161652.55
88	665780.87	161580.72
89	665841.02	161561.37
90	665914.86	161569.15
91	666103.00	161732.05
92	666122.46	161768.97
93	666126.35	161862.15
94	666192.29	161914.53
95	666240.88	161955.33
96	666299.03	161963.01
97	666339.84	161941.66
98	666419.35	161924.20
99	666533.88	161910.63
100	666603.71	161924.20
101	666642.52	161982.35
102	666698.78	162027.05
103	666743.37	162052.30
104	666784.18	162077.54
105	666879.36	162071.64
106	666953.08	162077.54
107	667003.45	162098.89
108	667063.61	162108.56
109	667096.64	162079.43
110	667163.57	162029.06
111	667210.61	161989.14
112	667259.87	161982.13
113	667276.55	161949.55
114	667296.45	161930.87
115	667337.48	161925.87
116	667354.94	161938.32
117	667413.32	161938.32
118	667438.23	161919.75
119	667466.80	161919.75
120	667480.48	161948.33
121	667545.08	161953.33

Обозначение характерных точек границы	Координаты, м (система координат МСК-167 (зона 4))	
	X	Y
122	667601.02	161922.20
123	667643.27	161893.62
124	667710.43	161863.82
125	667760.14	161863.82
126	667804.95	161883.72
127	667854.65	161913.52
128	667879.56	161942.10
129	667885.67	161970.68
130	667926.70	162006.71
131	667976.52	162016.71
132	668034.90	162019.16
133	668080.93	162040.29
134	668100.84	162061.41
135	668103.28	162094.99
136	668125.08	162110.45
137	668147.09	162150.93
138	668181.67	162197.18
139	668218.15	162232.99
140	668260.51	162245.44
141	668302.88	162261.68
142	668347.91	162272.80
143	668381.16	162287.81
144	668415.63	162311.27
145	668452.88	162316.50
146	668526.49	162317.05
147	668563.63	162335.29
148	668597.54	162350.97
149	668623.56	162377.76
150	668634.68	162398.56
151	668636.02	162480.73
152	668644.47	162506.08
153	668676.38	162543.89
154	668697.29	162566.13
155	668728.53	162591.59
156	668777.46	162603.27
157	668830.94	162601.93
158	668869.97	162581.81
159	668904.55	162560.90
160	668941.69	162545.89
161	668978.83	162533.55
162	669021.86	162538.66
163	669076.02	162545.89
164	669116.38	162551.78
165	669154.19	162581.03

Обозначение характерных точек границы	Координаты, м (система координат МСК-167 (зона 4))	
	X	Y
166	669189.43	162603.27
167	669243.47	162616.28
168	669290.51	162624.06
169	669394.14	162624.06
170	669503.56	162629.29
171	669588.40	162628.62
172	669583.51	162709.01
173	669601.41	162812.54
174	669615.09	162948.97
175	669648.22	163090.97
176	669706.16	163495.05
177	669833.03	164414.85
178	669905.97	164908.45
179	669994.26	165480.66
180	670058.98	165905.31
181	670190.08	166771.30
182	670454.72	168428.43
183	670214.09	168519.28
184	670016.83	168606.01
185	669409.49	168562.64
186	668965.38	168505.82
187	668498.69	168313.46
188	668313.89	168230.73
189	668207.69	168177.13
190	667904.69	168273.87
191	667693.31	168446.11
192	667475.70	168663.05
193	667412.43	168843.41
194	667446.79	169081.59
195	667446.79	169263.95
196	667341.60	169420.62
197	667105.64	169577.19
198	666927.51	169647.91
199	666650.74	169684.49
200	666397.55	169735.97
201	666135.80	169907.55
202	666035.06	170062.00
203	666022.16	170252.92
204	666049.96	170559.70
205	666084.32	170757.08
206	666054.41	170864.38
207	665992.14	170939.44
208	665374.23	171619.61
209	664977.26	171995.12

Обозначение характерных точек границы	Координаты, м (система координат МСК-167 (зона 4))	
	X	Y
210	664730.52	172153.91
211	664520.25	172334.15
212	664346.45	172537.97
213	664196.34	172709.66
214	663810.05	172889.79
215	663453.89	173059.37
216	662404.88	173306.11
217	662263.33	173355.48
218	662104.54	173368.38
219	661896.38	173344.80
220	661679.78	173299.66
221	661463.06	173231.05
222	661162.61	173173.12
223	660995.26	173136.65
224	660864.38	173085.16
225	660692.70	173061.59
226	660396.59	173076.49
227	660225.01	173108.74
228	659752.99	173042.24
229	659334.68	173119.52
230	659173.56	173162.33
231	659005.98	173149.43
232	658850.31	173103.51
233	658637.93	173087.94
234	658325.69	173175.45
235	658000.89	173322.12
236	657645.07	173503.26
237	657488.84	173565.41
238	657301.48	173587.21
239	656936.20	173762.12
240	656698.80	173852.63
241	656514.66	173874.54
242	656289.83	173886.99
243	656149.39	173877.65
244	655915.21	173765.34
245	655734.08	173662.26
246	655590.52	173640.36
247	655362.46	173656.04
248	655044.11	173818.49
249	654678.73	174102.48
250	654497.59	174258.71
251	654375.94	174442.96
252	654279.09	174742.74
253	654157.22	175111.13

Обозначение характерных точек границы	Координаты, м (система координат МСК-167 (зона 4))	
	X	Y
254	654019.90	175360.99
255	653848.21	175616.85
256	653803.78	175639.96
257	653731.47	175677.57
258	653784.57	175624.56
259	653863.23	175506.48
260	653971.50	175339.26
261	654046.20	175197.60
262	654113.07	175065.84
263	654154.38	174908.43
264	654191.82	174762.90
265	654203.61	174611.43
266	654235.02	174302.55
267	654282.27	173869.83
268	654398.37	172693.62
269	654408.09	172412.37
270	654396.21	172109.43
271	654467.13	171784.89
272	654524.10	171505.53
273	654559.56	171289.17
274	654594.93	171118.08
275	654583.23	171009.81
276	654545.79	170882.01
277	654518.25	170850.33
278	654489.09	170848.08
279	654477.30	170840.70
280	654447.24	170810.10
281	654415.11	170783.46
282	654393.96	170767.71
283	654365.88	170756.37
284	654344.19	170754.39
285	654304.77	170756.37
286	654276.15	170771.67
287	654257.43	170793.81
288	654257.88	170815.05
289	654252.48	170837.19
290	654236.19	170849.52
291	654219.00	170852.49
292	654198.67	170851.02
293	654174.09	170837.73
294	654145.56	170836.74
295	654132.69	170851.50
296	654121.89	170870.76
297	654103.62	170870.76

Обозначение характерных точек границы	Координаты, м (система координат МСК-167 (зона 4))	
	X	Y
298	654086.90	170856.02
299	654073.65	170825.04
300	654058.80	170787.15
301	654041.61	170730.45
302	654038.19	170625.42
303	654031.71	170609.67
304	654031.68	170609.63
305	654031.62	170609.49
306	654020.28	170596.17
307	654003.09	170584.29
308	653978.83	170577.71
309	653961.15	170568.09
310	653948.41	170545.93
311	653938.11	170522.91
312	653938.09	170522.89
313	653938.02	170522.73
314	653921.73	170504.46
315	653900.04	170485.74
316	653870.97	170467.02
317	653846.76	170449.29
318	653829.54	170424.72
319	653819.76	170392.23
320	653818.77	170345.88
321	653815.35	170317.35
322	653808.87	170289.72
323	653798.52	170268.48
324	653783.76	170254.71
325	653759.64	170251.29
326	653737.95	170257.14
327	653698.98	170255.70
328	653670.36	170254.26
329	653652.09	170266.50
330	653640.75	170288.28
331	653619.60	170326.71
332	653585.04	170369.55
333	653541.75	170372.52
334	653509.71	170366.67
335	653462.82	170357.76
336	653434.74	170353.80
337	653405.13	170354.79
338	653384.43	170371.53
339	653375.07	170398.17
340	653374.08	170487.90
341	653364.72	170514.09

Обозначение характерных точек границы	Координаты, м (система координат МСК-167 (зона 4))	
	X	Y
342	653364.27	170555.49
343	653373.09	170578.62
344	653372.10	170615.61
345	653361.30	170640.27
346	653344.56	170654.04
347	653314.95	170664.39
348	653203.53	170666.37
349	653152.77	170664.39
350	653115.24	170655.03
351	653094.09	170642.25
352	653031.45	170601.75
353	652995.00	170597.34
354	652947.21	170602.74
355	652911.66	170612.19
356	652868.28	170629.38
357	652835.25	170639.28
358	652787.91	170644.68
359	652742.10	170642.70
360	652693.77	170636.31
361	652649.40	170635.77
362	652622.31	170644.14
363	652605.03	170658.99
364	652578.93	170672.76
365	652559.67	170678.16
366	652531.14	170676.72
367	652513.32	170668.80
368	652482.81	170641.26
369	652458.60	170599.77
370	652441.86	170574.21
371	652423.14	170552.52
372	652402.44	170546.04
373	652385.70	170546.58
374	652348.17	170573.13
375	652312.71	170618.49
376	652286.07	170668.80
377	652274.28	170707.23
378	652269.78	170735.40
379	652259.97	170744.31
380	652241.25	170746.74
381	652221.54	170742.33
382	652203.72	170744.76
383	652187.97	170755.11
384	652172.22	170768.43
385	652151.52	170775.81

Обозначение характерных точек границы	Координаты, м (система координат МСК-167 (зона 4))	
	X	Y
386	652134.69	170785.71
387	652115.97	170808.84
388	652100.76	170821.71
389	652069.62	170821.71
390	652027.23	170802.90
391	651996.18	170777.79
392	651974.49	170739.81
393	651962.16	170687.61
394	651971.07	170649.09
395	651989.79	170618.04
396	652000.14	170593.92
397	651999.15	170572.68
398	651984.84	170543.61
399	651965.58	170521.92
400	651943.44	170509.05
401	651920.22	170501.67
402	651881.79	170505.63
403	651837.42	170515.98
404	651795.48	170533.26
405	651730.95	170562.33
406	651690.99	170577.09
407	651663.36	170589.96
408	651645.63	170590.95
409	651592.44	170584.29
410	651532.59	170567.73
411	651487.50	170547.84
412	651426.75	170546.94
413	651404.25	170566.92
414	651375.63	170580.78
415	651339.99	170594.28
416	651304.53	170615.43
417	651276.63	170627.49
418	651251.70	170631.27
419	651214.71	170626.77
420	651168.63	170616.24
421	651110.49	170590.50
422	651050.01	170565.66
423	650979.81	170542.17
424	650920.95	170526.33
425	650837.88	170512.74
426	650789.46	170508.15
427	650753.28	170516.52
428	650723.04	170538.39
429	650673.99	170561.79

Обозначение характерных точек границы	Координаты, м (система координат МСК-167 (зона 4))	
	X	Y
430	650646.00	170570.07
431	650618.10	170561.79
432	650595.42	170558.73
433	650577.33	170569.35
434	650572.74	170585.91
435	650565.27	170609.31
436	650551.59	170632.71
437	650534.31	170649.36
438	650511.63	170662.95
439	650501.82	170680.32
440	650500.29	170705.25
441	650486.70	170738.46
442	650465.55	170772.48
443	650449.62	170804.97
444	650442.87	170829.09
445	650434.59	170848.71
446	650380.23	170911.44
447	650328.12	170963.55
448	650305.44	170964.27
449	650276.01	170950.68
450	650254.05	170946.18
451	650230.65	170950.68
452	650211.75	170954.46
453	650189.16	170945.37
454	650157.39	170934.03
455	650131.74	170936.37
456	650113.65	170944.65
457	650096.28	170963.55
458	650079.63	170974.08
459	650055.42	170961.30
460	650035.08	170960.49
461	650009.43	170982.36
462	649995.84	171004.23
463	649976.94	171015.57
464	649961.91	171009.54
465	649949.04	170994.42
466	649931.67	170970.30
467	649904.49	170965.71
468	649885.59	170974.80
469	649862.91	170982.36
470	649835.01	170977.05
471	649820.61	170958.96
472	649816.83	170932.50
473	649807.83	170913.69

Обозначение характерных точек границы	Координаты, м (система координат МСК-167 (зона 4))	
	X	Y
474	649795.68	170903.79
475	649785.15	170909.82
476	649776.06	170924.22
477	649754.91	170931.78
478	649723.23	170924.94
479	649695.24	170917.38
480	649668.33	170916.12
481	649640.70	170900.91
482	649624.41	170885.16
483	649604.70	170855.91
484	649591.83	170832.87
485	649574.37	170811.99
486	649555.20	170801.91
487	649537.20	170797.95
488	649526.58	170804.70
489	649523.70	170817.66
490	649527.66	170830.08
491	649526.58	170844.12
492	649516.95	170853.66
493	649498.95	170859.33
494	649474.20	170859.33
495	649439.37	170858.16
496	649419.66	170868.33
497	649409.49	170883.54
498	649409.49	170903.16
499	649415.16	170916.66
500	649415.16	170931.33
501	649404.45	170940.33
502	649386.99	170941.50
503	649360.53	170936.37
504	649341.45	170938.62
505	649328.49	170949.33
506	649326.78	170971.83
507	649339.20	170982.54
508	649352.70	170988.12
509	649358.28	170996.58
510	649353.78	171005.04
511	649320.66	171010.08
512	649300.41	170997.12
513	649285.20	170977.50
514	649263.78	170971.29
515	649240.74	170976.33
516	649219.32	170988.12
517	649217.07	171008.37

Обозначение характерных точек границы	Координаты, м (система координат МСК-167 (зона 4))	
	X	Y
518	649232.28	171018.54
519	649232.82	171026.37
520	649221.57	171039.33
521	649177.74	171045.54
522	649170.45	171054.54
523	649156.32	171056.79
524	649150.74	171045.00
525	649137.78	171021.33
526	649118.07	171002.25
527	649096.11	170992.08
528	649059.03	170990.37
529	649038.78	170983.08
530	649024.11	170964.54
531	649007.28	170962.83
532	648977.40	170985.87
533	648952.11	171009.54
534	648924.57	171024.66
535	648897.57	171025.29
536	648877.86	171010.08
537	648854.19	170998.83
538	648831.15	170999.37
539	648822.69	171002.79
540	648797.94	170987.58
541	648776.07	170974.62
542	648762.48	170952.12
543	648746.73	170940.33
544	648734.94	170929.62
545	648724.23	170904.33
546	648706.23	170900.37
547	648694.44	170903.70
548	648675.27	170912.70
549	648642.15	170913.33
550	648631.44	170934.66
551	648620.73	170957.16
552	648620.73	170968.95
553	648627.48	170978.58
554	648626.94	170993.70
555	648604.98	171019.08
556	648604.44	171037.62
557	648611.19	171052.83
558	648608.94	171061.83
559	648594.90	171069.66
560	648567.27	171071.37
561	648555.48	171075.87

Обозначение характерных точек границы	Координаты, м (система координат МСК-167 (зона 4))	
	X	Y
562	648523.44	171099.54
563	648499.77	171106.20
564	648482.94	171092.16
565	648473.31	171067.95
566	648462.69	171034.20
567	648454.77	171013.41
568	648443.52	171003.33
569	648417.06	170997.66
570	648397.44	170995.41
571	648380.52	170983.62
572	648373.77	170964.45
573	648373.23	170944.20
574	648351.27	170937.45
575	648345.06	170926.20
576	648324.81	170916.12
577	648298.98	170896.95
578	648277.56	170872.74
579	648272.52	170856.45
580	648280.35	170848.62
581	648295.02	170837.91
582	648295.02	170826.12
583	648253.35	170800.74
584	648230.85	170781.12
585	648210.60	170741.16
586	648207.81	170723.70
587	648214.56	170707.95
588	648224.64	170702.28
589	648240.93	170705.70
590	648263.43	170709.12
591	648271.35	170699.49
592	648271.35	170685.99
593	648255.06	170670.87
594	648254.43	170647.74
595	648260.64	170628.12
596	648251.64	170619.03
597	648230.85	170617.95
598	648217.89	170622.45
599	648195.93	170617.41
600	648185.22	170605.53
601	648183.60	170584.20
602	648191.97	170570.16
603	648213.93	170530.20
604	648213.93	170486.28
605	648206.10	170462.70

Обозначение характерных точек границы	Координаты, м (система координат МСК-167 (зона 4))	
	X	Y
606	648194.22	170441.91
607	648172.89	170417.16
608	648146.43	170398.53
609	648105.93	170383.95
610	648077.76	170384.49
611	648026.64	170393.49
612	647984.43	170407.53
613	647943.39	170421.03
614	647896.68	170412.03
615	647872.47	170386.65
616	647828.01	170319.15
617	647791.47	170259.03
618	647759.97	170212.86
619	647729.01	170191.44
620	647693.55	170172.36
621	647653.59	170165.61
622	647618.76	170166.69
623	647575.47	170162.73
624	647550.09	170157.15
625	647499.51	170145.36
626	647450.55	170122.86
627	647414.55	170094.15
628	647394.30	170049.69
629	647378.55	169997.94
630	647369.01	169969.77
631	647369.01	169933.23
632	647385.30	169906.23
633	647383.59	169881.48
634	647361.72	169835.94
635	647333.01	169794.27
636	647308.26	169775.73
637	647262.63	169752.15
638	647228.88	169723.44
639	647201.34	169680.06
640	647178.30	169606.98
641	647167.05	169547.85
642	647159.13	169523.10
643	647133.30	169487.10
644	647131.59	169468.56
645	647143.92	169447.14
646	647142.84	169431.48
647	647110.80	169375.14
648	647065.80	169332.39
649	647010.09	169330.68

Обозначение характерных точек границы	Координаты, м (система координат МСК-167 (зона 4))	
	X	Y
650	646966.80	169307.10
651	646936.38	169302.60
652	646923.96	169290.81
653	646917.84	169271.64
654	646900.38	169256.43
655	646880.13	169257.06
656	646867.80	169261.02
657	646847.01	169257.06
658	646825.05	169244.10
659	646795.17	169240.68
660	646774.92	169253.64
661	646759.80	169251.93
662	646750.19	169243.63
663	646738.64	169224.58
664	646734.42	169213.68
665	646725.42	169195.68
666	646720.94	169195.33
667	646711.38	169195.14
668	646702.92	169217.64
669	646688.34	169222.68
670	646665.21	169255.35
671	646617.42	169250.31
672	646584.21	169231.77
673	646581.42	169189.56
674	646563.42	169182.18
675	646539.75	169200.27
676	646524.09	169201.89
677	646517.88	169187.31
678	646524.09	169160.85
679	646512.75	169146.81
680	646463.79	169147.35
681	646436.88	169124.31
682	646422.21	169083.18
683	646412.13	169034.22
684	646405.56	168969.06
685	646429.23	168870.78
686	646440.84	168786.90
687	646434.99	168723.27
688	646374.33	168700.14
689	645072.69	168480.73
690	645034.42	167450.61
691	645025.91	166867.43
692	644966.36	166560.95
693	644851.52	166309.80

Обозначение характерных точек границы	Координаты, м (система координат МСК-167 (зона 4))	
	X	Y
694	644757.94	166156.56
695	644885.55	165781.96
696	644774.95	165360.55
697	645042.93	165045.55
698	645272.61	164768.86
699	646040.37	163513.11
700	645759.88	156427.21
701	645963.66	155195.01
702	646104.58	154377.93
703	646130.11	154156.08
704	646180.00	153276.92
705	646164.76	152735.05
706	646260.81	152214.25
707	646337.01	151798.92
708	646401.97	150947.27
709	646513.73	149845.60
710	643642.10	149804.43
711	643031.28	148576.83
712	645049.86	144222.77
713	644775.23	143324.98
714	644538.40	142550.71
715	644406.27	142414.23
716	644406.27	142218.02
717	644406.27	141953.55
718	644176.11	141825.59
719	644033.62	141833.13
720	643911.81	141839.58
721	643661.19	141740.39
722	643653.90	141740.52
723	643648.44	141740.61
724	643602.69	141741.41
725	643567.19	141741.56
726	643480.94	141741.96
727	643422.31	141742.23
728	642009.62	141728.11
729	641994.77	141689.68
730	641933.50	141531.17
731	641786.19	141209.67
732	641736.80	141115.83
733	641711.31	141067.40
734	641602.88	140904.73
735	641581.75	140873.02
736	641654.82	140866.86
737	641846.62	140850.72

Обозначение характерных точек границы	Координаты, м (система координат МСК-167 (зона 4))	
	X	Y
738	641866.37	140836.09
739	641896.03	140755.52
740	641942.62	140628.92
741	641952.74	140604.62
742	641996.06	140500.56
743	642104.06	140274.36
744	642209.56	140076.09
745	642080.57	139871.04
746	642057.50	139834.36
747	641795.56	139385.45
748	641801.50	139370.18
749	641851.81	139324.08
750	641883.44	139286.67
751	641911.94	139263.53
752	642002.00	139169.28
753	642083.24	139087.62
754	642160.62	139009.84
755	642187.89	138982.44
756	642300.44	138869.31
757	642658.87	138509.05
758	642744.49	138422.99
759	642852.31	138314.62
760	642988.06	138172.40
761	643013.12	138146.14
762	643023.44	138133.51
763	643041.04	138111.95
764	643050.50	138100.34
765	643068.18	138074.12
766	643119.81	137997.50
767	643206.87	137892.03
768	643210.74	137885.54
769	643222.06	137866.52
770	643265.75	137837.97
771	643484.83	137617.62
772	643768.62	137401.72
773	644257.50	137038.94
774	644622.38	136778.65
775	644799.58	136651.86
776	645095.66	136438.87
777	645300.55	136292.27
778	645319.47	136280.75
779	645325.79	136276.90
780	645878.73	135940.19
781	645949.63	135890.49

Обозначение характерных точек границы	Координаты, м (система координат МСК-167 (зона 4))	
	X	Y
782	645953.43	135516.61
783	645955.49	135409.30
784	645960.26	135160.87
785	645962.18	135058.50
786	645964.84	134972.17
787	645965.73	134942.18
788	645966.30	134924.10
789	645970.29	134793.96
790	645971.54	134752.66
791	645975.42	134624.77
792	645975.77	134612.48
793	645976.13	134599.08
794	645984.33	134290.66
795	645991.82	133955.97
796	645949.83	133907.38
797	645836.81	133105.07
798	645829.53	133011.49
799	645827.90	132990.56
800	645827.04	132979.61
801	645356.27	132515.85
802	645410.90	132463.40
803	645151.44	132165.48
804	645122.50	132132.26
805	645115.96	132124.74
806	645123.30	132107.12
807	645124.93	132103.19
808	645148.30	132047.06
809	645227.54	131948.32
810	645700.50	131357.15
811	646197.70	130737.88
812	646521.45	130334.36
813	647066.11	129653.76
814	647468.10	129152.24
815	647498.02	129114.94
816	647532.40	129072.35
817	647581.09	128994.16
818	647608.95	128911.88
819	647662.99	128442.42
820	647428.88	128382.29
821	647418.71	128379.67
822	647319.36	128354.10
823	647290.93	128346.79
824	647290.90	128346.79
825	647212.95	128330.26

Обозначение характерных точек границы	Координаты, м (система координат МСК-167 (зона 4))	
	X	Y
826	646798.10	128242.29
827	646455.30	128172.19
828	646415.90	128163.39
829	646306.21	128138.76
830	645849.90	128036.30
831	645818.78	128021.23
832	645785.36	128004.98
833	645696.13	127961.84
834	645640.93	127935.12
835	645646.18	127923.85
836	645651.50	127912.51
837	645310.67	127700.87
838	645117.05	127581.02
839	644862.26	127422.76
840	644829.13	127395.68
841	644820.42	127397.40
842	644645.61	127289.18
843	644314.55	127068.12
844	644037.65	126882.91
845	644019.70	126871.29
846	643955.50	126829.42
847	643842.36	126591.24
848	643843.15	126590.06
849	643807.32	126514.37
850	643806.90	126514.28
851	643777.03	126451.54
852	643755.83	126406.78
853	643646.17	126286.38
854	643513.80	126141.00
855	643542.60	126105.50
856	643558.11	126085.27
857	643542.05	126060.09
858	643545.58	126040.30
859	643507.08	126022.31
860	643459.44	126005.64
861	643385.91	125985.50
862	643381.71	125984.64
863	643370.65	125982.97
864	643347.54	125979.49
865	643335.10	125977.62
866	643274.19	125970.54
867	643157.07	125958.00
868	643067.99	125948.12
869	643023.61	125941.58

Обозначение характерных точек границы	Координаты, м (система координат МСК-167 (зона 4))	
	X	Y
870	642969.42	125926.34
871	642925.50	125908.75
872	642885.75	125887.40
873	642882.64	125885.73
874	642826.64	125844.72
875	642749.52	125768.65
876	642695.86	125715.07
877	642575.12	125592.59
878	642215.64	125227.94
879	642174.55	125188.84
880	642171.64	125186.08
881	642164.82	125179.59
882	642163.58	125178.40
883	642160.58	125175.55
884	642150.25	125165.73
885	642003.14	125014.34
886	641965.07	124965.00
887	641951.96	124948.02
888	641946.62	124941.10
889	641896.94	124876.76
890	641825.32	124796.44
891	641545.07	124515.88
892	641348.59	124319.90
893	641190.36	124161.59
894	641103.40	124077.20
895	641018.97	123995.27
896	640938.43	123916.81
897	640829.00	123831.85
898	640756.72	123771.08
899	640556.86	123574.75
900	640289.77	123307.27
901	640043.90	123061.40
902	639990.87	123008.37
903	639961.82	122979.30
904	639915.63	122932.92
905	639847.27	122864.28
906	639016.94	122034.84
907	639028.12	122024.30
908	639045.56	122008.27
909	639064.19	121990.76
910	639091.78	121965.10
911	639486.46	121598.14
912	639510.06	121576.33
913	639517.00	121569.90

Обозначение характерных точек границы	Координаты, м (система координат МСК-167 (зона 4))	
	X	Y
914	639584.50	121507.55
915	639640.00	121456.28
916	639901.72	121214.45
917	640000.04	121123.59
918	640064.82	121063.74
919	640173.19	120972.79
920	640265.71	120895.32
921	640418.44	120767.30
922	640403.25	120734.27
923	640349.32	120543.96
924	640263.63	120241.23
925	640194.38	119998.84
926	640151.93	119847.35
927	640105.05	119688.02
928	640050.20	119531.47
929	640039.23	119493.05
930	640045.89	119490.77
931	640044.31	119485.38
932	640040.91	119470.17
933	640039.79	119466.41
934	640038.44	119461.81
935	640202.16	119417.28
936	640228.31	119410.16
937	640298.90	119392.51
938	640411.25	119364.39
939	640442.39	119357.33
940	640571.44	119323.22
941	640672.48	119297.44
942	640682.18	119294.48
943	640692.18	119291.43
944	640796.81	119259.53
945	641067.62	119181.30
946	641063.62	119168.48
947	640854.88	118464.57
948	640821.25	118370.10
949	640795.12	118277.10
950	640775.92	118215.70
951	640763.62	118176.41
952	640759.17	118161.33
953	640730.97	118065.92
954	640727.93	118055.69
955	640724.09	118042.73
956	640717.69	118021.15
957	640710.07	117995.47

Обозначение характерных точек границы	Координаты, м (система координат МСК-167 (зона 4))	
	X	Y
958	640709.43	117993.35
959	640707.75	117987.31
960	640681.53	117893.97
961	640677.79	117882.45
962	640673.49	117866.76
963	640671.00	117858.30
964	640613.83	117660.98
965	640674.10	117689.29
966	640760.85	117692.01
967	640817.50	117717.59
968	640876.84	117730.36
969	640917.06	117744.06
970	640959.96	117766.92
971	640981.02	117796.09
972	641080.57	117790.63
973	641173.74	117777.82
974	641255.94	117768.71
975	641330.85	117762.26
976	641430.41	117762.26
977	641500.75	117747.65
978	641569.24	117743.10
979	641668.80	117740.34
980	641815.82	117733.02
981	641936.37	117723.90
982	642076.14	117706.54
983	642237.80	117676.40
984	642377.54	117652.65
985	642499.02	117622.52
986	642566.64	117606.95
987	642675.34	117561.28
988	642815.98	117509.23
989	642889.09	117485.51
990	642979.50	117437.12
991	643082.71	117384.12
992	643163.08	117330.24
993	643237.92	117284.57
994	643307.34	117240.73
995	643404.17	117175.87
996	643516.49	117100.05
997	643612.43	117038.88
998	643636.18	117004.20
999	643658.10	117015.13
1000	643665.42	116988.66
1001	643701.94	116970.40

Обозначение характерных точек границы	Координаты, м (система координат МСК-167 (зона 4))	
	X	Y
1002	643756.76	116934.77
1003	643789.62	116900.04
1004	643817.03	116885.45
1005	643832.56	116869.01
1006	643874.57	116841.60
1007	643904.71	116816.95
1008	643954.97	116769.52
1009	644003.37	116733.90
1010	644080.11	116668.14
1011	644155.02	116612.43
1012	644241.77	116543.01
1013	644306.88	116487.67
1014	644351.37	116449.87
1015	644414.41	116410.59
1016	644456.42	116369.51
1017	644512.13	116313.79
1018	644585.21	116262.63
1019	644649.14	116216.96
1020	644745.04	116151.23
1021	644837.28	116085.48
1022	644943.25	116018.78
1023	645054.69	115948.46
1024	645155.17	115878.11
1025	645227.32	115841.55
1026	645272.09	115824.23
1027	645363.40	115798.65
1028	645442.86	115763.02
1029	645495.85	115737.44
1030	645579.81	115700.05
1031	645706.77	115652.55
1032	645827.31	115605.95
1033	645946.96	115558.48
1034	646136.03	115477.15
1035	646187.19	115463.45
1036	646272.11	115442.46
1037	646373.49	115417.79
1038	646404.56	115404.08
1039	646438.36	115402.25
1040	646466.67	115401.35
1041	646490.42	115391.30
1042	646555.28	115382.16
1043	646652.97	115376.70
1044	646771.72	115386.75
1045	646871.28	115393.13

Обозначение характерных точек границы	Координаты, м (система координат МСК-167 (зона 4))	
	X	Y
1046	646991.75	115415.92
1047	647046.57	115440.56
1048	647131.49	115478.02
1049	647206.40	115524.59
1050	647263.94	115574.81
1051	647323.32	115648.79
1052	647360.74	115697.23
1053	647421.91	115780.35
1054	647480.35	115891.78
1055	647521.43	115970.35
1056	647600.00	116086.34
1057	647661.20	116178.57
1058	647695.90	116246.16
1059	647726.96	116311.93
1060	647745.22	116381.34
1061	647758.03	116459.91
1062	647765.35	116556.74
1063	647772.21	116688.23
1064	647784.31	116770.37
1065	647766.25	116858.10
1066	647816.15	116975.72
1067	647845.71	117112.97
1068	647860.35	117197.88
1069	647872.66	117301.43
1070	647873.12	117388.79
1071	647869.46	117486.51
1072	647862.15	117556.87
1073	647853.03	117649.10
1074	647838.40	117720.35
1075	647823.76	117769.61
1076	647792.98	117874.95
1077	647771.03	117950.39
1078	647756.90	118006.67
1079	647734.45	118064.70
1080	647713.00	118119.96
1081	647686.76	118181.27
1082	647628.31	118257.35
1083	647599.96	118302.09
1084	647595.41	118331.32
1085	647608.54	118394.74
1086	647608.54	118439.65
1087	647608.04	118517.62
1088	647520.86	118954.14
1089	647511.27	119013.19

Обозначение характерных точек границы	Координаты, м (система координат МСК-167 (зона 4))	
	X	Y
1090	647476.70	119187.04
1091	647424.72	119326.82
1092	647351.42	119556.44
1093	647310.80	119641.97
1094	647291.25	119680.27
1095	647202.67	119778.93
1096	647123.20	119876.65
1097	647048.34	119971.57
1098	647048.30	119971.62
1099	647001.73	120045.64
1100	646967.94	120078.50
1101	646951.50	120104.08
1102	646942.36	120133.32
1103	646934.95	120143.30
1104	646915.88	120168.95
1105	646911.35	120213.71
1106	646896.70	120233.78
1107	646854.70	120262.12
1108	646828.20	120309.58
1109	646803.57	120366.22
1110	646800.51	120439.46
1111	646815.35	120511.41
1112	646820.81	120600.03
1113	646814.42	120662.13
1114	646789.78	120884.99
1115	646784.29	121056.70
1116	646783.86	121132.48
1117	646784.82	121332.42
1118	646798.89	121442.12
1119	646814.42	121624.79
1120	646823.54	121746.27
1121	646827.19	121963.65
1122	646853.67	122092.40
1123	646899.68	122337.45
1124	646906.51	122345.04
1125	646923.17	122354.87
1126	646943.68	122365.75
1127	646977.50	122378.27
1128	647037.63	122422.10
1129	647117.80	122458.42
1130	647179.19	122494.74
1131	647249.34	122531.06
1132	647301.95	122567.37
1133	647362.08	122601.19

Обозначение характерных точек границы	Координаты, м (система координат МСК-167 (зона 4))	
	X	Y
1134	647417.20	122629.99
1135	647476.08	122667.56
1136	647526.19	122701.37
1137	647587.57	122745.20
1138	647641.44	122781.52
1139	647672.76	122804.06
1140	647687.79	122820.34
1141	647705.33	122837.87
1142	647735.39	122849.14
1143	647776.73	122861.67
1144	647816.82	122875.44
1145	647848.14	122886.71
1146	647893.23	122894.23
1147	647937.08	122902.99
1148	647994.70	122924.28
1149	648053.58	122953.09
1150	648108.70	122983.14
1151	648157.56	123006.94
1152	648208.92	123034.49
1153	648281.58	123083.33
1154	648336.70	123123.40
1155	648380.54	123158.47
1156	648430.65	123193.53
1157	648487.02	123234.86
1158	648534.62	123269.92
1159	648557.17	123291.21
1160	648584.73	123316.26
1161	648619.81	123368.86
1162	648699.98	123446.50
1163	648738.82	123495.34
1164	648778.90	123542.93
1165	648796.44	123560.46
1166	648813.98	123601.79
1167	648830.26	123639.36
1168	648844.04	123669.41
1169	648862.84	123704.48
1170	648891.65	123738.29
1171	648916.70	123778.36
1172	648946.77	123828.46
1173	648975.58	123869.78
1174	649011.91	123936.16
1175	649035.71	123985.00
1176	649059.51	124037.59
1177	649088.32	124105.22

Обозначение характерных точек границы	Координаты, м (система координат МСК-167 (зона 4))	
	X	Y
1178	649105.86	124150.30
1179	649119.64	124180.36
1180	649134.67	124217.93
1181	649163.49	124286.80
1182	649174.76	124310.60
1183	649191.05	124330.64
1184	649211.09	124351.93
1185	649299.10	124365.64
1186	649349.16	124381.90
1187	649385.46	124398.16
1188	649435.53	124408.17
1189	649483.09	124419.42
1190	649514.38	124419.42
1191	649560.69	124411.92
1192	649585.73	124411.92
1193	649619.52	124399.41
1194	649654.57	124398.16
1195	649700.88	124400.66
1196	649739.68	124408.17
1197	649769.72	124419.42
1198	649799.76	124438.18
1199	649839.82	124464.45
1200	649887.38	124500.72
1201	649929.94	124552.00
1202	649958.72	124583.27
1203	650005.04	124645.81
1204	650033.83	124688.34
1205	650063.87	124738.37
1206	650088.90	124783.39
1207	650117.69	124843.43
1208	650143.97	124895.96
1209	650158.99	124933.48
1210	650158.99	124963.50
1211	650161.50	124988.52
1212	650170.26	125027.29
1213	650175.26	125056.06
1214	650181.52	125086.07
1215	650181.52	125151.11
1216	650181.52	125212.40
1217	650189.03	125288.70
1218	650192.79	125390.01
1219	650207.81	125476.31
1220	650216.57	125551.35
1221	650221.58	125603.89

Обозначение характерных точек границы	Координаты, м (система координат МСК-167 (зона 4))	
	X	Y
1222	650241.60	125650.16
1223	650269.14	125711.45
1224	650299.18	125780.24
1225	650324.21	125835.27
1226	650337.98	125889.06
1227	650347.99	125939.09
1228	650350.50	125974.11
1229	650354.25	126021.64
1230	650354.25	126074.17
1231	650347.99	126116.69
1232	650347.99	126167.97
1233	650339.23	126220.51
1234	650330.47	126260.53
1235	650320.46	126298.05
1236	650310.44	126325.57
1237	650295.42	126346.83
1238	650286.66	126366.84
1239	650275.40	126398.11
1240	650256.62	126429.38
1241	650234.09	126469.41
1242	650205.30	126506.93
1243	650161.50	126558.21
1244	650148.98	126591.98
1245	650136.46	126642.01
1246	650136.46	126669.53
1247	650136.46	126684.53
1248	650132.71	126695.79
1249	650123.95	126714.55
1250	650108.93	126738.32
1251	650097.66	126764.58
1252	650081.39	126812.11
1253	650077.63	126844.63
1254	650077.63	126879.65
1255	650086.40	126924.68
1256	650086.40	126962.20
1257	650083.89	126998.47
1258	650083.89	127048.50
1259	650086.40	127084.77
1260	650081.39	127111.04
1261	650073.88	127126.05
1262	650061.36	127129.80
1263	650043.84	127128.55
1264	650036.33	127133.55
1265	650028.82	127156.07

Обозначение характерных точек границы	Координаты, м (система координат МСК-167 (зона 4))	
	X	Y
1266	650028.82	127179.83
1267	650042.59	127201.09
1268	650065.12	127227.36
1269	650066.37	127252.38
1270	650066.37	127272.39
1271	650048.85	127286.15
1272	650045.09	127319.92
1273	650031.32	127394.96
1274	650031.32	127482.51
1275	650031.32	127547.55
1276	650012.55	127628.85
1277	650012.55	127702.65
1278	650018.81	127766.43
1279	650032.57	127823.97
1280	650047.59	127869.00
1281	650068.87	127992.82
1282	650087.65	128025.34
1283	650110.18	128059.11
1284	650133.96	128094.13
1285	650148.98	128121.65
1286	650169.01	128155.42
1287	650181.52	128184.19
1288	650190.28	128214.20
1289	650196.54	128241.72
1290	650209.06	128275.49
1291	650221.58	128301.76
1292	650227.83	128316.77
1293	650227.83	128328.02
1294	650227.83	128336.78
1295	650242.85	128344.28
1296	650254.12	128344.28
1297	650272.89	128355.54
1298	650296.68	128378.05
1299	650324.21	128411.82
1300	650345.49	128441.84
1301	650369.27	128473.11
1302	650403.07	128513.13
1303	650429.35	128550.66
1304	650461.90	128605.69
1305	650495.69	128660.72
1306	650509.46	128694.49
1307	650533.24	128734.52
1308	650552.02	128770.79
1309	650573.29	128829.57

Обозначение характерных точек границы	Координаты, м (система координат МСК-167 (зона 4))	
	X	Y
1310	650589.57	128867.10
1311	650595.82	128897.11
1312	650599.58	128934.64
1313	650604.59	128965.91
1314	650613.35	128988.42
1315	650622.11	129012.18
1316	650640.88	129040.95
1317	650650.90	129057.21
1318	650653.40	129084.73
1319	650658.41	129143.51
1320	650669.67	129246.07
1321	650673.43	129329.87
1322	650673.43	129376.15
1323	650683.44	129412.42
1324	650695.96	129444.94
1325	650709.73	129482.47
1326	650728.50	129521.24
1327	650742.27	129567.52
1328	650748.53	129608.79
1329	650751.03	129645.06
1330	650752.28	129675.08
1331	650752.28	129697.59
1332	650746.03	129725.11
1333	650738.52	129760.13
1334	650731.01	129796.40
1335	650720.99	129825.17
1336	650704.72	129867.70
1337	650682.19	129918.98
1338	650669.67	129967.76
1339	650663.41	130002.78
1340	650654.65	130032.80
1341	650637.82	130087.15
1342	650563.50	130236.80
1343	650203.53	130089.01
1344	650069.37	130009.32
1345	649886.35	130031.50
1346	649746.63	129825.96
1347	649643.35	129652.93
1348	649538.41	129488.69
1349	649445.90	129306.90
1350	649417.50	129323.05
1351	649368.84	129352.18
1352	649351.47	129362.58
1353	649298.94	129394.00

Обозначение характерных точек границы	Координаты, м (система координат МСК-167 (зона 4))	
	X	Y
1354	649299.25	129424.55
1355	649061.92	129592.57
1356	649052.98	129598.92
1357	649033.77	129612.52
1358	648930.49	129447.38
1359	648777.61	129201.83
1360	648421.26	128678.02
1361	648210.79	128527.04
1362	648183.46	128553.74
1363	648180.56	128556.58
1364	648176.16	128560.90
1365	648144.09	128592.24
1366	648083.06	128651.90
1367	648055.12	128679.20
1368	648039.73	128694.25
1369	648176.68	128815.30
1370	648358.68	128976.17
1371	648472.28	129158.84
1372	648666.99	129384.22
1373	648922.41	129751.57
1374	649025.60	129898.36
1375	649146.67	130095.29
1376	649217.69	130210.83
1377	649271.43	130296.87
1378	649390.28	130487.19
1379	649512.83	130688.04
1380	649445.55	130784.95
1381	649288.17	130886.90
1382	649355.76	130993.65
1383	649493.42	130895.88
1384	649671.65	130918.17
1385	649768.50	131063.06
1386	649780.08	131080.38
1387	649799.07	131108.79
1388	649594.43	131442.37
1389	649467.52	131688.86
1390	649353.03	131910.75
1391	649576.06	131899.11
1392	649938.60	131876.16
1393	649986.57	131934.49
1394	649835.00	132201.16
1395	649946.16	132281.85
1396	650018.79	132329.48
1397	650018.77	132329.56

Обозначение характерных точек границы	Координаты, м (система координат МСК-167 (зона 4))	
	X	Y
1398	650021.00	132332.66
1399	650053.94	132353.65
1400	650054.39	132352.84
1401	650209.33	132454.46
1402	650265.61	132501.56
1403	650634.56	132714.84
1404	650442.09	133053.45
1405	650151.88	133254.34
1406	649745.95	132946.33
1407	649591.41	133151.62
1408	649359.71	133003.30
1409	649004.34	133197.08
1410	648422.77	132725.81
1411	648405.94	132750.94
1412	648391.27	132772.87
1413	648360.27	132819.17
1414	647672.88	133845.87
1415	647509.19	134012.34
1416	647281.63	134139.85
1417	647019.00	134238.93
1418	647006.48	134243.65
1419	646998.05	134246.82
1420	647048.88	134414.73
1421	647053.59	134430.29
1422	647095.89	134569.99
1423	647144.96	134895.70
1424	647408.90	135178.61
1425	647397.35	135263.32
1426	647348.15	135399.06
1427	647247.43	135676.95
1428	647280.62	135892.60
1429	647265.89	136060.43
1430	647337.26	136346.35
1431	647377.90	136534.95
1432	647445.20	136836.36
1433	647488.78	137040.79
1434	647598.31	137552.69
1435	647667.82	137872.13
1436	647685.88	137955.14
1437	647759.35	138287.46
1438	647680.45	138474.48
1439	647627.75	138675.27
1440	647598.45	139042.75
1441	647561.66	139534.33

Обозначение характерных точек границы	Координаты, м (система координат МСК-167 (зона 4))	
	X	Y
1442	647526.06	140029.21
1443	647499.46	140417.99
1444	647472.36	140685.98
1445	647456.46	141210.36
1446	647474.30	141220.12
1447	647726.15	141425.55
1448	647945.48	141606.06
1449	647917.18	141618.21
1450	647660.11	141723.41
1451	647681.03	141784.40
1452	647684.10	141793.32
1453	647687.13	141802.10
1454	647700.54	141842.22
1455	647718.03	141893.58
1456	647748.19	141981.95
1457	647767.11	142037.80
1458	648025.36	141978.49
1459	648032.81	141977.43
1460	648354.97	141931.49
1461	648688.31	142323.41
1462	648941.80	142577.60
1463	649121.49	142758.49
1464	649361.30	142998.30
1465	649534.67	143171.67
1466	649776.46	143407.66
1467	650060.15	143662.55
1468	650309.37	143886.14
1469	650500.43	144043.84
1470	650682.52	144199.83
1471	650969.61	144443.42
1472	651279.39	144702.51
1473	651620.08	144992.19
1474	651981.23	145305.95
1475	652210.85	145504.97
1476	652325.29	145598.98
1477	652404.65	145664.17
1478	652596.44	145809.26
1479	652908.92	146055.55
1480	653370.90	146424.23
1481	653671.09	146669.62
1482	653985.46	146931.56
1483	653841.30	147244.77
1484	654201.17	147387.99
1485	654675.45	147586.08

Обозначение характерных точек границы	Координаты, м (система координат МСК-167 (зона 4))	
	X	Y
1486	654945.94	147702.68
1487	655368.72	147881.27
1488	655742.60	148035.56
1489	655908.39	148104.56
1490	656304.08	148270.15
1491	656466.57	148338.55
1492	656779.56	148471.84
1493	657201.34	148649.64
1494	657438.63	148749.33
1495	657900.61	148944.92
1496	658316.89	149123.91
1497	658698.84	149286.76
1498	658915.66	149379.20
1499	659164.15	149482.00
1500	659864.62	149770.69
1501	660149.51	149888.58
1502	660397.20	149991.68
1503	660716.38	150123.77
1504	661121.87	150296.16
1505	661559.65	150474.66
1506	661841.34	150590.75
1507	662311.81	150784.74
1508	662851.09	151010.33
1509	663572.46	151316.22
1510	663989.84	151490.91
1511	664542.32	151723.50
1512	664737.71	151806.60
1513	665200.09	151997.89
1514	665636.19	152176.08
1515	667505.19	151979.70
1	667876.98	151941.80

Площадь муниципального образования 66720,64 га.

**Текстовое описание местоположения границ
муниципального образования Есаульский сельсовет**

По смежеству с землями муниципального образования
Сухобузимский муниципальный район Красноярского края
(далее – Сухобузимский район)

Граница муниципального образования Есаульский сельсовет по смежеству с землями муниципального образования Сухобузимский район проходит от точки 1 (узловая точка) до точки 257 (узловая точка) протяженностью 42515,93 м.

От точки 1 – узловой точки пересечения границ муниципального образования Есаульский сельсовет, муниципального образования Сухобузимский район и муниципального образования ЗАТО город Железногорск граница следует на восток прямой линией 646,04 м по лесу, пересекая безымянный ручей, до точки 2.

От точки 2 граница идет в юго-восточном направлении ломаной линией 4627,84 м по лесу, пересекая безымянные ручьи, лесную дорогу, по болоту до точки 39. Далее граница проходит в северо-восточном направлении ломаной линией 5705,55 м по болоту, лесу, пересекая реку Большая Тель, безымянный ручей, лесную дорогу, до реки Малая Тель (точка 87).

От точки 87 граница следует общим направлением на северо-восток извилистой линией 4726,21 м по середине реки Малая Тель вниз по течению до точки 171. Далее граница идет на северо-восток ломаной линией 5866,73 м по лесу, пересекая безымянные ручьи, до реки Кан (точка 182).

От точки 182 граница проходит общим юго-восточным направлением извилистой линией 20943,56 м по середине реки Кан вверх по течению до точки 257 – узловой точки пересечения границ муниципального образования Есаульский сельсовет, муниципального образования Сухобузимский район, муниципального образования Рыбинский муниципальный район Красноярского края (далее – Рыбинский район) и муниципального образования Уярский район.

По смежеству с землями муниципального образования
Уярский район

Граница муниципального образования Есаульский сельсовет по смежеству с землями муниципального образования Уярский район проходит от точки 257 (узловая точка) до точки 689 (узловая точка) протяженностью 18904,36 м.

От точки 257 – узловой точки пересечения границ муниципального образования Есаульский сельсовет, муниципального образования Сухобузимский

район, муниципального образования Рыбинский район и муниципального образования Уярский район граница следует общим направлением на северо-запад плавной линией 4954,58 м по лесу, пересекая ручей Крутой, до реки Малый Итат (точка 276).

От точки 276 граница идет общим направлением на юго-запад извилистой линией 12564,86 м по середине реки Малый Итат вниз по течению до точки 687. Далее граница проходит в юго-западном направлении прямой линией 1384,92 м по лесу, пересекая безымянный ручей, до точки 689 – узловой точки пересечения границ муниципального образования Есаульский сельсовет, муниципального образования Уярский район и муниципального образования Вознесенский сельсовет.

По смежеству с землями муниципального образования
Вознесенский сельсовет

Граница муниципального образования Есаульский сельсовет по смежеству с землями муниципального образования Вознесенский сельсовет проходит от точки 689 (узловая точка) до точки 757 (узловая точка) протяженностью 37199,85 м.

От точки 689 – узловой точки пересечения границ муниципального образования Есаульский сельсовет, муниципального образования Уярский район и муниципального образования Вознесенский сельсовет граница следует в юго-западном направлении ломаной линией 3213,42 м по лесу, пересекая реку Малый Итат, безымянный ручей, до точки 696.

От точки 696 граница идет на северо-запад прямой линией 2245,02 м по лесу, пересекая проселочную дорогу, до точки 699. Далее граница проходит на юго-запад прямой линией 7091,45 м по лесу, пересекая безымянные ручьи, до точки 700. Затем граница следует на северо-запад ломаной линией 6637,35 м по лесу, пересекая реку Кантат, безымянные ручьи, до точки 709.

От точки 709 граница идет в южном направлении прямой линией 2871,93 м по лесу, пересекая безымянный ручей, до точки 710. Далее граница проходит на юго-запад прямой линией 1371,17 м по лесу до точки 711. Затем граница следует в северо-западном направлении прямой линией 4799,22 м по лесу, пересекая безымянные ручьи, реку Калантат, до точки 712.

От точки 712 граница проходит на юго-запад ломаной линией 2399,18 м по лесу, пересекая реку Орла, до точки 717. Далее граница следует в юго-западном направлении ломаной линией 2449,20 м по лесу до точки 728. Затем граница идет по лесу на юго-запад прямой линией 959,15 м до точки 735, в северо-западном направлении ломаной линией 1125,43 м по лесу до точки 744.

От точки 744 граница проходит на юго-запад прямой линией 805,32 м по лесу до точки 747. Затем граница следует на северо-запад прямой линией 1232,02 м по лесу, пересекая безымянный ручей, до точки 757 – узловой точки пересечения границ муниципального образования Есаульский сельсовет, муниципального образования Бархатовский сельсовет и муниципального образования Вознесенский сельсовет.

По смежеству с землями муниципального образования
Бархатовский сельсовет

Граница муниципального образования Есаульский сельсовет по смежеству с землями муниципального образования Бархатовский сельсовет проходит от точки 757 (узловая точка) до точки 771 (узловая точка) протяженностью 1219,67 м.

От точки 757 – узловой точки пересечения границ муниципального образования Бархатовский сельсовет, муниципального образования Есаульский сельсовет и муниципального образования Вознесенский сельсовет граница следует на северо-запад ломаной линией 1219,67 м по лесу, пересекая безымянный ручей, до точки 771 – узловой точки пересечения границ муниципального образования Бархатовский сельсовет, муниципального образования ЗАТО город Железнодорожск и муниципального образования Есаульский сельсовет.

По смежеству с землями муниципального образования
ЗАТО город Железнодорожск

Граница муниципального образования Есаульский сельсовет по смежеству с землями муниципального образования ЗАТО город Железнодорожск проходит от точки 771 (узловая точка) до точки 805 (узловая точка) протяженностью 7132,62 м.

От точки 771 – узловой точки пересечения границ муниципального образования Бархатовский сельсовет, муниципального образования ЗАТО город Железнодорожск и муниципального образования Есаульский сельсовет граница следует на северо-запад прямой линией 3011,65 м по лесу, пересекая реку Тартат, безымянный ручей, до точки 781.

От точки 781 граница идет на запад ломаной линией 1935,03 м по лесу, пересекая реку Тартат, до точки 795. Далее граница проходит на юго-запад ломаной линией 1000,29 м по лесу до автомобильной дороги к поселку Новый Путь (точка 800).

От точки 800 граница следует на юго-запад ломаной линией 1188,65 м вдоль автомобильной дороги к поселку Новый Путь до автомобильной дороги к поселку Подгорный до точки 805 – узловой точки пересечения границ муниципального образования Есаульский сельсовет, муниципального образования ЗАТО город Железнодорожск и муниципального образования Бархатовский сельсовет.

По смежеству с землями муниципального образования
Бархатовский сельсовет

Граница муниципального образования Есаульский сельсовет по смежеству с землями муниципального образования Бархатовский сельсовет проходит от точки 805 (узловая точка) до точки 808 (узловая точка) протяженностью 86,14 м.

От точки 805 – узловой точки пересечения границ муниципального образования Есаульский сельсовет, муниципального образования ЗАТО город Железнодорожск и муниципального образования Бархатовский сельсовет граница

следует в северо-западном направлении прямой линией 86,14 м вдоль автомобильной дороги к поселку Подгорный с северо-восточной стороны до точки 808 – узловой точки пересечения границ муниципального образования Бархатовский сельсовет, муниципального образования Есаульский сельсовет и муниципального образования город Сосновоборск.

По смежеству с землями муниципального образования
город Сосновоборск

Граница муниципального образования город Сосновоборск по смежеству с землями муниципального образования Есаульский сельсовет проходит от точки 808 (узловая точка) до точки 855 (узловая точка) протяженностью 9468,00 м.

От точки 808 – узловой точки пересечения границ муниципального образования Бархатовский сельсовет, муниципального образования Есаульский сельсовет и муниципального образования город Сосновоборск граница следует на северо-запад ломаной линией 4463,74 м по автомобильной дороге до точки 819.

От точки 819 граница идет по полосе отвода железной дороги Красноярск – Тартат на юго-запад ломаной линией 4958,55 м до точки 854, на северо-запад прямой линией 45,71 м до точки 855 – узловой точки пересечения границ муниципального образования Есаульский сельсовет, муниципального образования город Сосновоборск и муниципального образования Бархатовский сельсовет.

По смежеству с землями муниципального образования
Бархатовский сельсовет

Граница муниципального образования Есаульский сельсовет по смежеству с землями муниципального образования Бархатовский сельсовет проходит от точки 855 (узловая точка) до точки 906 (узловая точка) протяженностью 6222,36 м.

От точки 855 – узловой точки пересечения границ муниципального образования Есаульский сельсовет, муниципального образования город Сосновоборск и муниципального образования Бархатовский сельсовет граница идет на юго-запад ломаной линией 6222,36 м, пересекая железную дорогу Красноярск – Тартат, по середине автомобильной дороги Красноярск – Железногорск до точки 906 – узловой точки пересечения границ муниципального образования Есаульский сельсовет, муниципального образования Бархатовский сельсовет и муниципального образования поселок Березовка.

По смежеству с землями муниципального образования
поселок Березовка

Граница муниципального образования Есаульский сельсовет по смежеству с землями муниципального образования поселок Березовка проходит от точки 906 (узловая точка) до точки 964 (узловая точка) протяженностью 5910,88 м.

От точки 906 – узловой точки пересечения границ муниципального образования Есаульский сельсовет, муниципального образования Бархатовский

сельсовет и муниципального образования поселок Березовка граница следует на северо-запад прямой линией 1890,11 м по границе пашни до точки 921.

От точки 921 граница идет на юго-запад прямой линией 1367,08 м по границе пашни до точки 934. Далее граница проходит на северо-запад прямой линией 1066,90 м по оросительным каналам пашни до точки 945.

От точки 945 граница следует на юго-запад прямой линией 1586,79 м по пашне до точки 964 – узловой точки пересечения границ муниципального образования Есаульский сельсовет, муниципального образования Емельяновский район и муниципального образования поселок Березовка.

По смежеству с землями муниципального образования
Емельяновский район

Граница муниципального образования Есаульский сельсовет по смежеству с землями муниципального образования Емельяновский район проходит от точки 964 (узловая точка) до точки 1344 (узловая точка) протяженностью 25275,63 м.

От точки 964 – узловой точки пересечения границ муниципального образования Есаульский сельсовет, муниципального образования Емельяновский район и муниципального образования поселок Березовка граница следует извилистой линией 14615,85 м по правому берегу реки Енисей вниз по течению в северо-восточном и северном направлении до точки 983, в северо-западном, юго-восточном и восточном направлении до точки 1123.

От точки 1123 граница идет на северо-восток извилистой линией 3189,59 м по правому берегу протоки Быстрая вниз по течению до точки 1184. Затем граница проходит на северо-восток извилистой линией 4453,65 м по протоке Худоноговская вниз по течению, огибая остров Есаульский с северной стороны, пересекая реку Енисей, до точки 1281.

От точки 1281 граница следует на северо-восток извилистой линией 2471,37 м по правому берегу реки Енисей вниз по течению, пересекая реку Енисей, огибая остров Язев с северной стороны, до точки 1342, расположенной на восточном берегу острова Язев.

От точки 1342 граница идет на юго-запад ломаной линией 545,17 м, пересекая реку Енисей, до точки 1344 – узловой точки пересечения границ муниципального образования Есаульский сельсовет, муниципального образования Емельяновский район и муниципального образования ЗАТО город Железногорск.

По смежеству с землями муниципального образования
ЗАТО город Железногорск

Граница муниципального образования Есаульский сельсовет по смежеству с землями муниципального образования ЗАТО город Железногорск проходит от точки 1344 (узловая точка) до точки 1 (узловая точка) протяженностью 46592,34 м.

От точки 1344 – узловой точки пересечения границ муниципального образования Есаульский сельсовет, муниципального образования Емельяновский

район и муниципального образования ЗАТО город Железногорск граница следует в юго-западном направлении ломаной линией 1033,28 м, огибая населенный пункт поселок Тартат с северо-западной стороны, до точки 1349.

От точки 1349 граница идет на юго-восток ломаной линией 526,68 м вдоль границы населенного пункта поселок Тартат до автомобильной дороги Красноярск – Железногорск (точка 1357). Далее граница проходит на юго-запад ломаной линией 1376,58 м вдоль полосы отвода автомобильной дороги Красноярск – Железногорск с северо-западной стороны до точки 1361. Затем граница следует на юго-восток прямой линией 239,21 м, пересекая автомобильную дорогу Красноярск – Железногорск, железную дорогу, по пастбищу до точки 1368.

От точки 1368 граница идет на северо-восток ломаной линией 3502,98 м по пастбищу, лесу до точки 1387. Далее граница проходит на юго-восток прямой линией 918,28 м по лесу до точки 1390. Затем граница следует в северном направлении прямой линией 586,60 м по лесу до точки 1392, на северо-восток прямой линией 75,52 м по лесу до точки 1393.

От точки 1393 граница идет на юго-восток прямой линией 306,73 м по лесу до точки 1394. Далее граница следует на северо-восток ломаной линией 952,94 м по полевой дороге между садовым товариществом № 27 и садовым товариществом «СОМС-142» до точки 1403. Затем граница проходит на юго-восток ломаной линией 742,45 м по лугу до точки 1405.

От точки 1405 граница идет общим направлением на юго-запад ломаной линией 2194,94 м по лесу, пашне до точки 1410. Далее граница следует на юго-восток плавной линией 2145,31 м по лесу вдоль полосы отвода железной дороги до точки 1419. Затем граница проходит на северо-восток ломаной линией 4247,25 м по лугу, лесу до точки 1437.

От точки 1437 граница идет на юго-восток ломаной линией 2952,00 м по лесу, пересекая грунтовую дорогу, до точки 1445. Далее граница следует на северо-восток ломаной линией 22538,58 м по лесу, пересекая безымянные ручьи, ручей Жданов, до точки 1514.

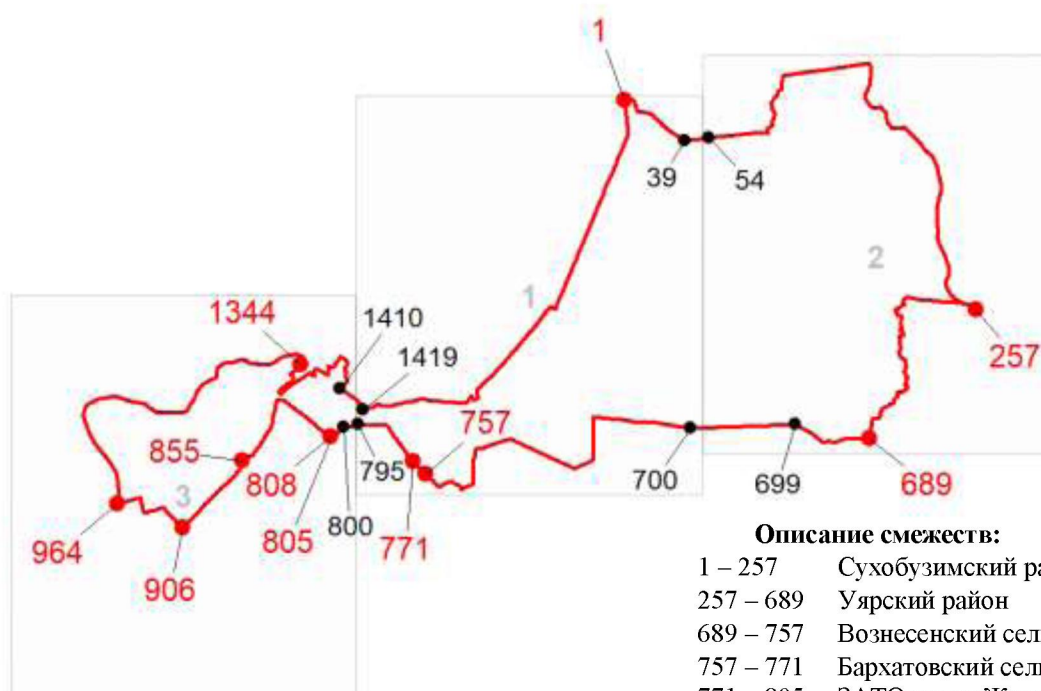
От точки 1514 граница проходит на северо-запад прямой линией 2253,01 м по лесу, пересекая безымянные ручьи, до точки 1 – узловой точки пересечения границ муниципального образования Есаульский сельсовет, муниципального образования Сухобузимский район и муниципального образования ЗАТО город Железногорск.

Приложение 12 к Закону края
от 9 декабря 2021 г. № 2-270

Приложение 12 к Закону края
от 18 февраля 2005 г. № 13-3025

Графическое отображение местоположения границ муниципального образования Есаульский сельсовет

Раздел I. Обзорная схема местоположения границ муниципального образования



Описание смежеств:

1 – 257	Сухобузимский район
257 – 689	Уярский район
689 – 757	Вознесенский сельсовет
757 – 771	Бархатовский сельсовет
771 – 805	ЗАТО город Железнодорожск
805 – 808	Бархатовский сельсовет
808 – 855	город Сосновоборск
855 – 906	Бархатовский сельсовет
906 – 964	поселок Березовка
964 – 1344	Емельяновский район
1344 – 1	ЗАТО город Железнодорожск

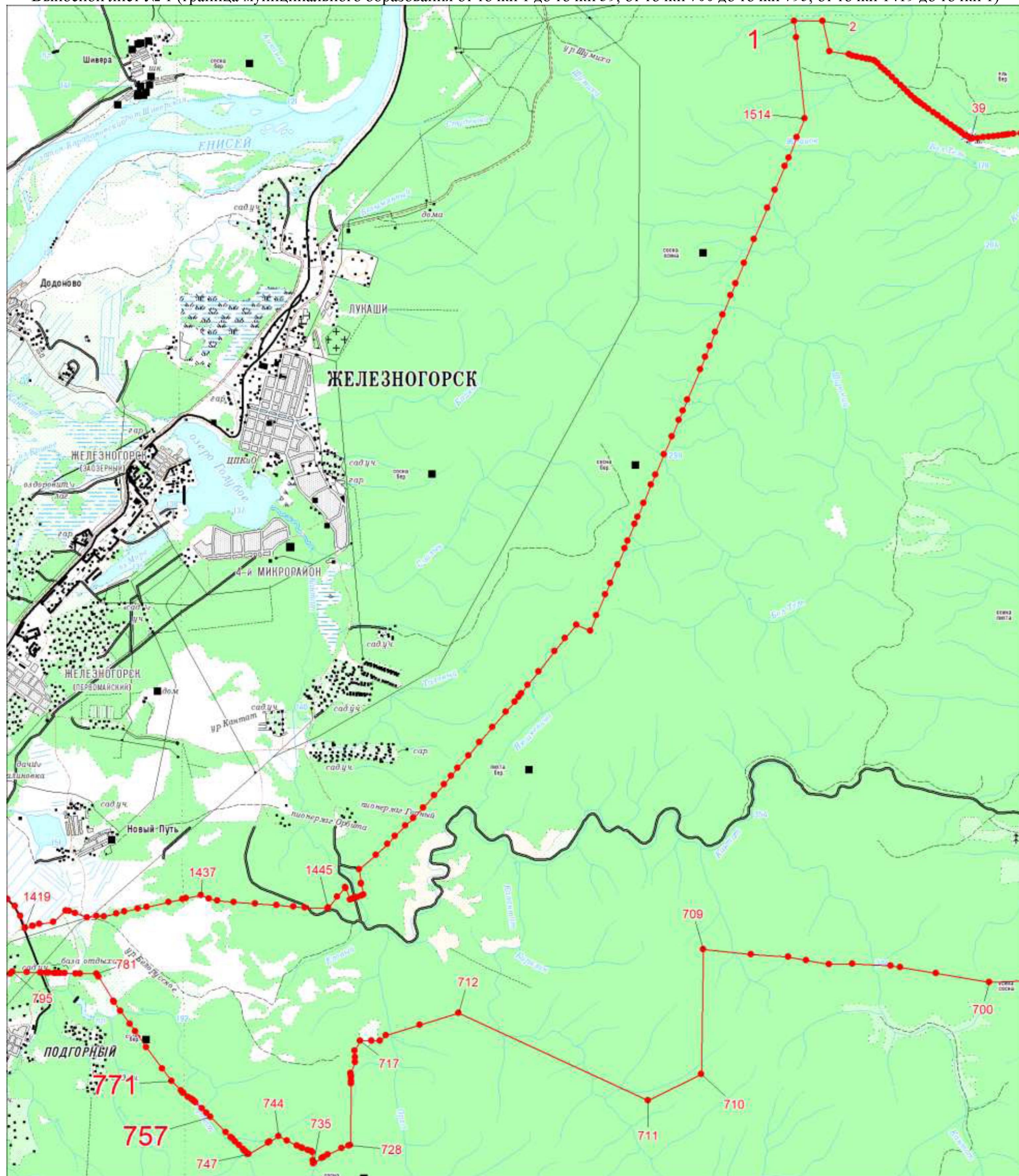
Масштаб 1: 500000

Используемые условные знаки и обозначения:

	Граница муниципального образования
	Узловая точка границы муниципального образования и её номер
	Поворотная точка границы муниципального образования и её номер
	Номер выносного листа обзорной схемы местоположения границ муниципального образования

Раздел II. Выносные листы обзорной схемы местоположения границ муниципального образования

Выносной лист № 1 (граница муниципального образования от точки 1 до точки 39, от точки 700 до точки 795, от точки 1419 до точки 1)






Масштаб 1:100000

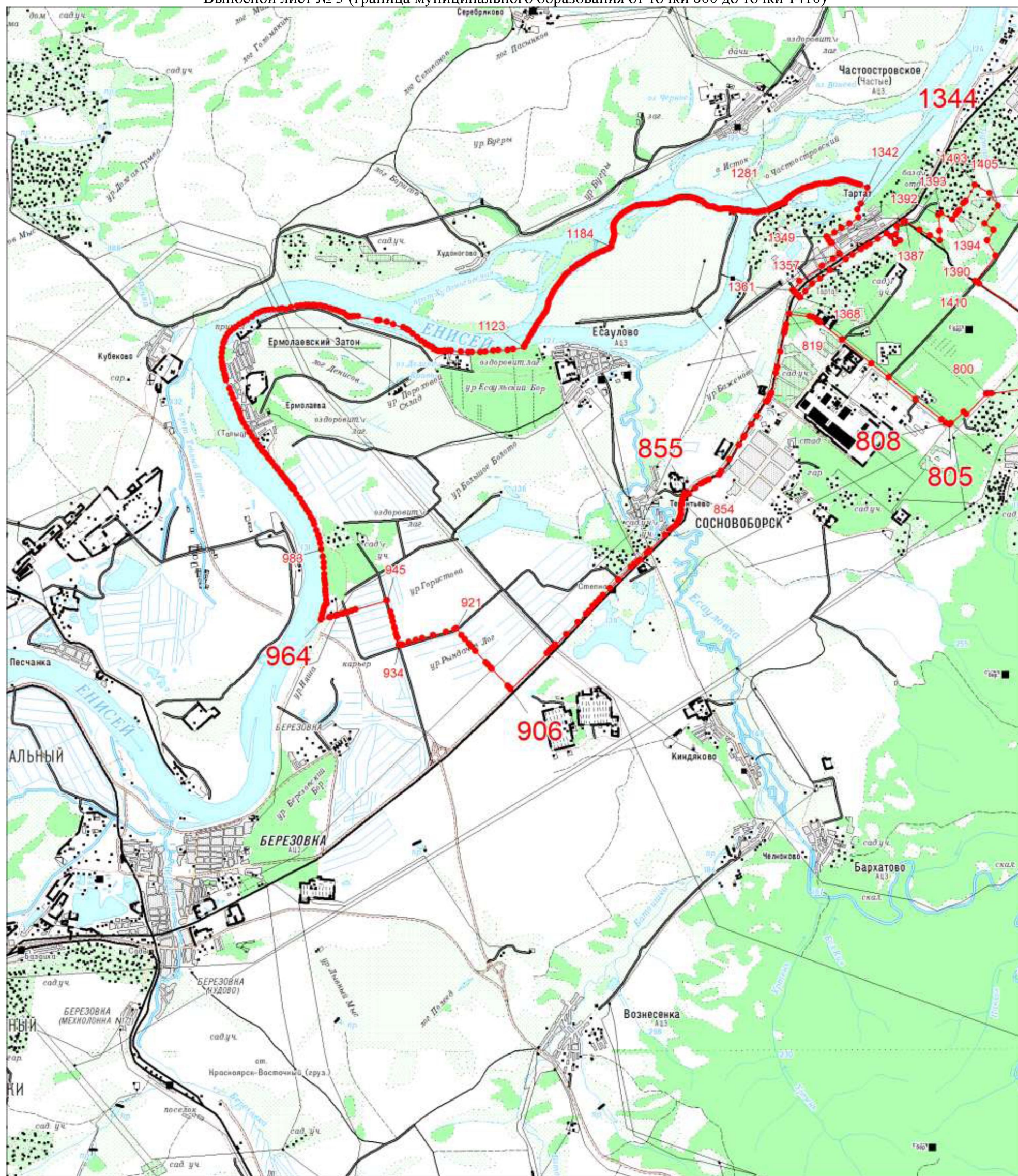
Условные обозначения:

- | | |
|--|--|
| | Граница муниципального образования |
| | Характерная точка границы муниципального образования |
| | Надписи номеров характерных точек границы муниципального образования |

Условные обозначения:

- | | |
|---|--|
|  | Граница муниципального образования |
|  | Характерная точка границы муниципального образования |
|  | Надписи номеров характерных точек границы муниципального образования |

Выносной лист № 3 (граница муниципального образования от точки 800 до точки 1410)



Масштаб 1:100000

Условные обозначения:

- | | |
|--|--|
| | Граница муниципального образования |
| | Характерная точка границы муниципального образования |
| | Надписи номеров характерных точек границы муниципального образования |

Приложение 13 к Закону края
от 9 декабря 2021 г. № 2-270

Приложение 13 к Закону края
от 18 февраля 2005 г. № 13-3025

**Координаты характерных точек границ
муниципального образования Зыковский сельсовет**

Обозначение характерных точек границы	Координаты, м (система координат МСК-167 (зона 4))	
	X	Y
1	631740.27	118022.84
2	630887.48	118457.70
3	630640.44	118626.90
4	630129.44	119004.23
5	629126.06	119684.43
6	628981.47	119785.71
7	628366.33	120216.58
8	628181.90	120270.73
9	627770.24	120368.15
10	627644.10	120403.44
11	627523.75	120433.14
12	627322.33	120484.76
13	626665.82	120577.83
14	626083.75	120662.43
15	625823.18	120694.58
16	625608.71	120725.89
17	625602.11	120726.85
18	625359.56	120762.26
19	625255.50	120785.95
20	625106.82	120833.18
21	625039.77	120854.48
22	624569.37	120965.31
23	623878.17	121120.98
24	623714.77	121154.74
25	623232.66	121219.12
26	622338.61	121393.13
27	621527.38	121542.93
28	621492.30	121532.85
29	621481.22	121519.48
30	621204.16	120633.46
31	621201.58	120612.65
32	621209.39	120575.98
33	621206.21	120540.03

Обозначение характерных точек границы	Координаты, м (система координат МСК-167 (зона 4))	
	X	Y
34	621216.94	120490.04
35	621211.51	120457.00
36	621219.84	120426.74
37	621215.78	120390.16
38	621262.81	119963.97
39	621287.19	119955.84
40	621354.55	119903.01
41	621466.61	119855.39
42	621485.19	119834.48
43	621495.81	119798.34
44	621488.10	119761.32
45	621459.65	119717.77
46	621431.19	119696.87
47	621422.48	119678.29
48	621430.61	119667.84
49	621452.68	119654.48
50	621477.06	119632.42
51	621524.68	119669.59
52	621590.00	119706.29
53	621669.72	119730.26
54	621676.76	119712.38
55	621673.33	119695.26
56	621609.79	119630.76
57	621596.10	119624.87
58	621483.45	119526.74
59	621437.00	119497.13
60	621418.42	119478.55
61	621385.91	119448.93
62	621377.78	119425.71
63	621391.71	119386.80
64	621424.81	119367.06
65	621449.19	119347.32
66	621472.42	119316.55
67	621477.06	119290.42
68	621450.35	119211.45
69	621428.29	119192.87
70	621457.32	119183.00
71	621448.04	119165.00
72	621450.94	119145.84
73	621428.93	119120.73
74	621386.48	119105.19
75	621380.69	119062.48
76	621375.66	119009.51
77	621419.99	118974.62

Обозначение характерных точек границы	Координаты, м (система координат МСК-167 (зона 4))	
	X	Y
78	621418.69	118947.24
79	621430.14	118934.96
80	621560.44	118721.16
81	621574.44	118725.29
82	621612.44	118686.84
83	621658.34	118662.93
84	621671.53	118647.15
85	621691.70	118622.99
86	621696.32	118566.78
87	621702.26	118494.55
88	621705.99	118449.07
89	621708.07	118423.82
90	621710.42	118395.23
91	621712.32	118372.12
92	621702.33	118358.57
93	621557.67	118162.48
94	621552.36	118146.73
95	621535.83	118087.96
96	621524.81	118018.17
97	621545.02	117898.79
98	621524.81	117902.47
99	621471.56	117739.01
100	621438.50	117669.22
101	621407.28	117614.12
102	621392.58	117611.95
103	621343.81	117589.87
104	621289.60	117540.43
105	621271.24	117513.80
106	621274.12	117472.49
107	621297.34	117450.70
108	621329.35	117406.95
109	621330.35	117401.41
110	621318.66	117389.79
111	621295.17	117380.93
112	621199.80	117305.51
113	621157.41	117304.29
114	621118.75	117285.49
115	621081.94	117273.79
116	621079.30	117260.82
117	621076.45	117246.90
118	621072.64	117231.63
119	621087.17	117201.36
120	621086.69	117177.98
121	621034.69	117130.04

Обозначение характерных точек границы	Координаты, м (система координат МСК-167 (зона 4))	
	X	Y
122	621025.19	117114.66
123	621015.94	117070.59
124	621011.50	117044.68
125	621004.27	117032.36
126	620987.62	117004.01
127	620978.02	116975.52
128	620973.06	116960.84
129	620946.69	116768.98
130	620955.56	116706.60
131	620939.06	116638.56
132	620946.81	116559.26
133	620953.44	116501.99
134	620926.43	116450.45
135	620924.47	116421.29
136	620939.31	116352.08
137	620941.94	116221.22
138	620933.69	116159.41
139	620902.62	116095.68
140	620906.37	116075.13
141	620915.31	116039.56
142	620912.04	116000.01
143	620909.00	115963.23
144	620940.80	115876.05
145	620939.50	115815.91
146	620964.62	115773.34
147	620958.56	115711.68
148	621016.53	115549.57
149	621031.25	115507.17
150	621057.44	115459.94
151	621072.75	115420.74
152	621100.75	115382.58
153	621114.61	115323.85
154	621058.69	115282.79
155	620934.61	115191.70
156	620894.56	115246.49
157	620878.61	115268.77
158	620878.30	115269.21
159	620877.65	115270.13
160	620769.87	115420.70
161	620582.62	115702.02
162	620464.56	115897.01
163	620375.69	116017.83
164	620247.50	116222.10
165	620225.87	116243.14

Обозначение характерных точек границы	Координаты, м (система координат МСК-167 (зона 4))	
	X	Y
166	620145.19	116371.58
167	620090.12	116331.84
168	619988.75	116216.61
169	619905.19	116123.74
170	619753.12	115716.09
171	619616.37	115543.48
172	619513.25	115398.06
173	619485.61	115360.59
174	619476.82	115348.65
175	619434.73	115291.59
176	619422.17	115274.54
177	619300.69	115111.19
178	619282.50	115094.01
179	619219.44	115000.58
180	618969.37	114660.01
181	618933.87	114619.34
182	618854.69	114531.57
183	618706.81	114338.71
184	618576.37	114156.95
185	618445.81	113985.62
186	618419.81	113924.34
187	618271.81	113743.84
188	618122.87	113542.92
189	618081.00	113526.15
190	617905.87	113465.50
191	617842.25	113424.04
192	617825.12	113440.74
193	617636.81	113572.09
194	617620.12	113590.09
195	617504.37	113681.88
196	617465.59	113708.71
197	617426.81	113735.53
198	617350.50	113797.05
199	617335.94	113806.53
200	617326.18	113813.15
201	617324.71	113814.14
202	617292.94	113835.67
203	617402.56	113464.89
204	617413.56	113440.70
205	617460.50	113294.48
206	617541.00	113030.12
207	617562.06	112977.24
208	617615.31	112782.54
209	617574.06	112727.87

Обозначение характерных точек границы	Координаты, м (система координат МСК-167 (зона 4))	
	X	Y
210	617551.12	112698.53
211	617544.94	112683.25
212	617446.37	112568.95
213	617382.94	112495.96
214	617201.62	112307.55
215	617121.69	112204.09
216	617093.00	112163.32
217	617052.06	112119.42
218	617025.75	112088.42
219	617016.19	112073.80
220	616884.12	111949.29
221	616826.62	111893.24
222	616817.37	111877.93
223	616794.75	111843.24
224	616759.06	111858.35
225	616742.62	111858.76
226	616693.31	111881.09
227	616555.56	111946.91
228	616074.56	112196.81
229	616047.69	112209.04
230	615805.25	112345.75
231	615784.06	112352.86
232	615754.44	112362.79
233	615625.31	112423.28
234	615496.19	112483.77
235	615396.94	112536.02
236	615372.44	112549.12
237	614919.44	112765.76
238	614843.44	112803.29
239	614564.94	112934.09
240	614466.12	112999.18
241	614448.19	113195.96
242	614443.44	113330.79
243	614403.75	113681.42
244	614395.06	113831.37
245	614360.00	113835.89
246	613966.12	113765.92
247	613883.62	113758.48
248	613740.31	113735.92
249	613392.81	113483.29
250	613306.00	113481.73
251	612906.75	113447.24
252	611184.31	112561.36
253	610805.06	112396.33

Обозначение характерных точек границы	Координаты, м (система координат МСК-167 (зона 4))	
	X	Y
254	610801.43	112401.80
255	610801.43	112404.42
256	610800.55	112411.41
257	610798.37	112416.64
258	610791.82	112420.14
259	610780.03	112422.32
260	610764.31	112424.94
261	610745.53	112426.25
262	610722.39	112426.25
263	610691.83	112427.11
264	610666.07	112427.11
265	610642.49	112426.68
266	610625.03	112425.80
267	610608.87	112424.49
268	610596.65	112421.44
269	610583.55	112414.02
270	610573.51	112405.28
271	610564.77	112397.86
272	610555.16	112389.56
273	610545.12	112382.14
274	610533.77	112376.47
275	610520.24	112373.41
276	610508.00	112372.97
277	610496.22	112375.59
278	610480.50	112381.70
279	610465.22	112390.44
280	610455.61	112397.86
281	610443.38	112409.21
282	610437.28	112418.82
283	610432.91	112426.68
284	610431.60	112435.43
285	610435.53	112444.60
286	610439.02	112454.65
287	610445.57	112467.30
288	610449.07	112475.60
289	610449.50	112486.52
290	610447.32	112495.24
291	610442.95	112498.72
292	610437.28	112500.91
293	610430.73	112503.10
294	610421.56	112503.10
295	610405.83	112500.03
296	610387.94	112495.24
297	610372.21	112491.30

Обозначение характерных точек границы	Координаты, м (система координат МСК-167 (зона 4))	
	X	Y
298	610359.56	112490.43
299	610351.70	112491.30
300	610345.15	112493.93
301	610338.16	112499.16
302	610329.87	112506.58
303	610322.44	112516.63
304	610315.02	112530.60
305	610306.28	112542.38
306	610300.17	112548.93
307	610294.06	112554.61
308	610285.77	112557.67
309	610277.91	112560.29
310	610266.99	112561.16
311	610252.15	112560.72
312	610231.19	112558.98
313	610212.41	112561.60
314	610200.19	112566.40
315	610192.33	112572.95
316	610182.28	112585.17
317	610180.09	112591.72
318	610179.22	112601.77
319	610180.51	112613.57
320	610184.90	112621.00
321	610193.20	112627.98
322	610203.24	112631.91
323	610214.61	112634.99
324	610225.52	112635.00
325	610242.11	112634.99
326	610256.52	112634.55
327	610269.18	112636.74
328	610278.78	112638.91
329	610286.21	112642.85
330	610290.13	112649.39
331	610291.00	112658.55
332	610289.25	112666.41
333	610284.45	112675.57
334	610276.16	112681.68
335	610265.68	112691.27
336	610256.08	112696.96
337	610242.98	112704.82
338	610233.37	112711.80
339	610223.77	112718.34
340	610210.33	112731.63
341	610174.13	112735.81

Обозначение характерных точек границы	Координаты, м (система координат МСК-167 (зона 4))	
	X	Y
342	610135.17	112728.85
343	610098.98	112707.97
344	610072.53	112688.49
345	610053.06	112666.23
346	610040.54	112638.40
347	610029.40	112611.95
348	610021.05	112584.11
349	610014.09	112560.45
350	610005.74	112549.31
351	609986.25	112528.44
352	609968.15	112508.94
353	609955.63	112486.67
354	609951.46	112465.79
355	609945.89	112443.52
356	609936.14	112428.21
357	609920.84	112412.89
358	609897.17	112393.40
359	609873.51	112373.92
360	609844.28	112347.48
361	609822.01	112325.22
362	609802.52	112302.94
363	609784.43	112272.33
364	609769.12	112248.66
365	609751.02	112227.78
366	609730.14	112199.94
367	609709.26	112177.67
368	609687.00	112158.19
369	609660.55	112126.17
370	609632.71	112102.51
371	609584.00	112066.32
372	609558.94	112049.62
373	609535.28	112023.17
374	609524.14	112005.08
375	609510.22	111984.20
376	609489.35	111966.10
377	609453.15	111932.70
378	609418.35	111890.94
379	609398.88	111857.53
380	609383.56	111821.35
381	609361.29	111786.55
382	609332.06	111755.94
383	609298.65	111726.70
384	609254.12	111687.72
385	609192.87	111650.14

Обозначение характерных точек границы	Координаты, м (система координат МСК-167 (зона 4))	
	X	Y
386	609124.67	111616.75
387	609038.37	111581.94
388	608939.55	111544.36
389	608860.21	111509.56
390	608807.32	111488.68
391	608773.92	111477.55
392	608712.67	111463.63
393	608636.12	111439.97
394	608565.13	111416.31
395	608515.02	111398.22
396	608478.83	111382.90
397	608439.85	111370.36
398	608403.66	111368.97
399	608380.00	111371.75
400	608352.17	111378.71
401	608321.54	111382.89
402	608292.30	111381.50
403	608249.16	111373.16
404	608187.92	111363.40
405	608114.14	111355.05
406	608050.12	111356.44
407	607945.72	111349.48
408	607871.96	111343.92
409	607794.01	111336.96
410	607731.38	111336.96
411	607665.96	111348.09
412	607604.71	111357.84
413	607565.74	111366.19
414	607528.16	111377.32
415	607503.11	111395.43
416	607486.40	111409.35
417	607472.48	111423.25
418	607447.43	111444.13
419	607419.59	111459.44
420	607395.93	111465.01
421	607375.05	111469.19
422	607362.53	111473.36
423	607344.43	111481.71
424	607326.34	111484.50
425	607312.42	111484.50
426	607298.50	111483.11
427	607287.36	111487.28
428	607270.66	111498.42
429	607258.13	111506.77

Обозначение характерных точек границы	Координаты, м (система координат МСК-167 (зона 4))	
	X	Y
430	607238.65	111509.55
431	607219.16	111502.59
432	607198.28	111505.38
433	607177.40	111509.55
434	607153.74	111513.73
435	607132.86	111510.94
436	607098.07	111509.55
437	607064.66	111516.51
438	607022.91	111526.25
439	606983.93	111530.43
440	606939.38	111523.47
441	606890.67	111508.16
442	606853.09	111498.42
443	606814.12	111501.20
444	606790.46	111508.16
445	606757.05	111523.47
446	606729.21	111547.13
447	606706.94	111565.24
448	606683.28	111576.36
449	606666.58	111579.16
450	606645.70	111574.97
451	606629.00	111565.24
452	606612.29	111556.88
453	606592.81	111551.32
454	606570.53	111541.56
455	606545.48	111531.81
456	606521.82	111529.04
457	606503.72	111533.21
458	606487.02	111538.78
459	606456.40	111540.17
460	606420.21	111538.78
461	606370.10	111534.61
462	606328.34	111537.39
463	606254.58	111554.10
464	606189.16	111570.80
465	606148.80	111587.50
466	606090.33	111626.47
467	606001.25	111691.89
468	605912.18	111753.13
469	605824.48	111817.16
470	605753.50	111867.27
471	605708.96	111900.67
472	605654.67	111932.69
473	605564.20	111975.85

Обозначение характерных точек границы	Координаты, м (система координат МСК-167 (зона 4))	
	X	Y
474	605504.34	112003.67
475	605437.54	112032.90
476	605374.90	112051.00
477	605306.70	112063.52
478	605264.94	112067.70
479	605203.70	112067.70
480	605116.00	112044.04
481	605019.96	112037.08
482	604862.68	112025.94
483	604766.64	112020.38
484	604687.30	112010.63
485	604607.96	111988.36
486	604482.70	111929.91
487	604378.30	111854.74
488	604276.70	111769.85
489	604186.22	111682.15
490	604133.33	111615.35
491	604098.53	111555.49
492	604053.99	111484.50
493	604001.10	111409.35
494	603923.17	111292.42
495	603856.34	111160.19
496	603807.63	111022.39
497	603761.70	110919.39
498	603674.00	110746.79
499	603604.41	110597.86
500	603568.22	110540.80
501	603513.93	110458.67
502	603420.68	110341.75
503	603376.14	110295.82
504	603339.95	110263.81
505	603303.76	110245.71
506	602912.61	110128.16
507	602820.78	110105.48
508	602784.56	110101.57
509	602720.56	110107.22
510	602653.75	110121.14
511	602589.72	110118.35
512	602492.29	110076.60
513	602397.64	110012.57
514	602358.68	109979.16
515	602339.19	109906.80
516	602339.19	109801.02
517	602347.54	109723.07

Обозначение характерных точек границы	Координаты, м (система координат МСК-167 (зона 4))	
	X	Y
518	602350.33	109656.27
519	602344.76	109528.20
520	602319.71	109350.04
521	602307.18	109274.19
522	602277.94	109221.98
523	602241.76	109185.80
524	602177.73	109144.04
525	601955.02	109024.34
526	601531.89	108790.51
527	601437.24	108734.83
528	601339.81	108695.86
529	601273.00	108668.01
530	601147.73	108615.12
531	601069.78	108531.62
532	600955.64	108436.96
533	600833.16	108339.53
534	600713.46	108261.59
535	600649.43	108233.75
536	600574.28	108217.05
537	600490.76	108203.13
538	600407.23	108194.77
539	600320.93	108169.71
540	600248.55	108141.87
541	600159.47	108100.11
542	600081.53	108077.84
543	600006.37	108066.70
544	599961.83	108066.69
545	599925.63	108083.41
546	599908.44	108095.68
547	599901.55	108077.15
548	599887.76	108060.92
549	599876.53	108046.49
550	599864.68	108036.43
551	599847.79	108018.64
552	599833.20	107999.17
553	599818.59	107972.39
554	599800.96	107946.55
555	599789.61	107925.46
556	599767.70	107892.20
557	599751.48	107857.31
558	599737.69	107827.30
559	599727.95	107802.95
560	599710.91	107752.67
561	599683.33	107701.55

Обозначение характерных точек границы	Координаты, м (система координат МСК-167 (зона 4))	
	X	Y
562	599660.62	107656.94
563	599640.33	107631.79
564	599624.11	107603.39
565	599604.65	107564.45
566	599588.42	107523.08
567	599575.43	107463.86
568	599563.04	107384.29
569	599562.24	107320.21
570	599566.30	107258.55
571	599570.35	107208.25
572	599574.41	107174.99
573	599574.41	107144.99
574	599570.35	107131.18
575	599561.43	107110.91
576	599545.21	107082.52
577	599537.24	107048.21
578	599525.08	106996.28
579	599518.59	106958.17
580	599512.91	106928.96
581	599469.92	106750.49
582	599444.87	106659.79
583	599433.05	106606.42
584	599398.18	106549.63
585	599370.60	106513.13
586	599326.46	106454.33
587	599291.63	106424.06
588	599251.08	106393.22
589	599198.34	106343.75
590	599152.91	106289.39
591	599118.04	106242.35
592	599076.13	106185.38
593	599032.31	106089.67
594	598997.44	105997.19
595	598979.59	105922.55
596	598968.23	105850.34
597	598960.93	105816.28
598	598939.84	105765.98
599	598909.82	105697.84
600	598884.68	105628.07
601	598857.10	105541.28
602	598818.14	105411.47
603	598762.18	105225.71
604	598720.63	105102.10
605	598700.35	105059.92

Обозначение характерных точек границы	Координаты, м (система координат МСК-167 (зона 4))	
	X	Y
606	598668.71	105003.94
607	598632.20	104954.45
608	598589.21	104866.84
609	598567.31	104818.16
610	598533.23	104770.31
611	598499.35	104724.29
612	598457.24	104663.80
613	598428.04	104607.01
614	598411.82	104570.51
615	598391.54	104532.38
616	598362.33	104486.95
617	598342.86	104445.58
618	598329.07	104413.13
619	598289.61	104371.28
620	598266.09	104343.70
621	598238.50	104310.44
622	598202.81	104257.70
623	598167.12	104180.65
624	598122.96	104114.45
625	598081.75	104047.71
626	598049.30	103979.56
627	598016.04	103921.96
628	597989.26	103869.24
629	597933.30	103746.74
630	597911.69	103668.40
631	597891.40	103606.73
632	597877.61	103549.96
633	597866.45	103488.35
634	597840.00	103352.48
635	597837.56	103282.71
636	597836.76	103213.76
637	597884.54	102851.38
638	597890.20	102811.12
639	597899.02	102763.61
640	597904.67	102739.64
641	597910.11	102720.17
642	597914.18	102699.83
643	597920.96	102672.68
644	597926.80	102652.39
645	597936.35	102633.32
646	597946.75	102614.32
647	597956.24	102594.41
648	597971.63	102564.56
649	597996.05	102524.75

Обозначение характерных точек границы	Координаты, м (система координат МСК-167 (зона 4))	
	X	Y
650	598025.78	102478.00
651	598070.03	102434.27
652	598113.46	102389.93
653	598165.03	102338.33
654	598187.74	102305.89
655	598208.00	102273.22
656	598215.70	102262.81
657	598227.91	102245.62
658	598242.38	102226.61
659	598261.39	102196.31
660	598291.25	102141.56
661	598313.87	102119.86
662	598333.76	102094.07
663	598349.61	102056.51
664	598354.13	102032.54
665	598343.73	101971.46
666	598355.49	101894.56
667	598385.35	101806.79
668	598406.38	101764.27
669	598414.48	101747.54
670	598425.72	101735.72
671	598450.06	101698.40
672	598459.79	101676.49
673	598471.96	101635.93
674	598475.85	101627.19
675	598491.43	101592.13
676	598533.61	101530.47
677	598562.59	101496.06
678	598572.56	101484.23
679	598607.44	101433.12
680	598642.31	101376.34
681	598648.66	101363.89
682	598666.28	101334.50
683	598691.17	101298.31
684	598713.33	101259.40
685	598734.14	101223.20
686	598762.64	101180.69
687	598785.72	101154.89
688	598815.09	101134.61
689	598871.88	101118.39
690	598914.06	101116.77
691	598962.73	101112.71
692	599020.33	101120.01
693	599054.39	101125.68

Обозначение характерных точек границы	Координаты, м (система координат МСК-167 (зона 4))	
	X	Y
694	599125.78	101141.10
695	599188.24	101161.38
696	599298.58	101197.08
697	599351.30	101216.54
698	599395.12	101227.91
699	599421.87	101234.41
700	599465.69	101241.71
701	599546.00	101256.32
702	599632.00	101275.79
703	599701.77	101292.01
704	599743.13	101299.31
705	599788.57	101304.99
706	599829.13	101313.91
707	599853.46	101318.78
708	599884.29	101326.08
709	599919.18	101325.27
710	599953.24	101329.33
711	599990.56	101339.06
712	600035.17	101347.18
713	600121.98	101355.29
714	600162.54	101354.48
715	600218.51	101348.80
716	600255.02	101339.87
717	600286.66	101321.21
718	600333.80	101298.31
719	600390.56	101273.72
720	600466.81	101233.16
721	600516.35	101193.83
722	600551.18	101161.70
723	600583.52	101123.68
724	600604.57	101084.33
725	600613.39	101023.25
726	600621.76	100959.46
727	600619.49	100908.80
728	600610.30	100849.48
729	600592.45	100778.90
730	600577.04	100735.10
731	600552.99	100673.54
732	600489.89	100564.07
733	600447.36	100495.76
734	600423.84	100454.14
735	600397.13	100412.99
736	600370.25	100371.23
737	600345.92	100335.53

Обозначение характерных точек границы	Координаты, м (система координат МСК-167 (зона 4))	
	X	Y
738	600299.67	100275.50
739	600254.25	100217.08
740	600191.79	100148.14
741	600150.41	100108.39
742	600114.71	100080.81
743	600064.42	100041.87
744	599997.90	99995.64
745	599939.49	99958.31
746	599887.57	99937.22
747	599831.60	99912.07
748	599774.81	99874.75
749	599717.21	99832.57
750	599636.09	99765.25
751	599588.00	99708.53
752	599555.56	99673.64
753	599522.29	99623.35
754	599490.65	99565.75
755	599471.18	99504.91
756	599462.27	99447.31
757	599464.70	99395.39
758	599473.62	99352.40
759	599492.27	99313.46
760	599519.05	99267.22
761	599537.71	99218.54
762	599552.30	99170.69
763	599566.10	99096.05
764	599580.56	99001.04
765	599593.24	98942.24
766	599600.40	98873.70
767	599613.38	98803.12
768	599626.72	98753.14
769	599646.62	98680.75
770	599666.92	98627.90
771	599731.67	98523.32
772	599738.00	98508.83
773	599748.85	98451.05
774	599757.78	98404.00
775	599768.77	98357.74
776	599774.20	98315.21
777	599777.81	98274.50
778	599789.58	98219.30
779	599799.14	98182.51
780	599834.03	98119.26
781	599874.59	98050.30

Обозначение характерных точек границы	Координаты, м (система координат МСК-167 (зона 4))	
	X	Y
782	599911.10	97976.48
783	599947.61	97903.47
784	599993.02	97808.55
785	600026.28	97734.72
786	600050.63	97687.67
787	600091.19	97617.92
788	600137.44	97568.42
789	600172.32	97527.86
790	600221.79	97464.58
791	600255.06	97419.97
792	600276.96	97380.22
793	600295.62	97335.60
794	600314.28	97272.33
795	600331.55	97202.33
796	600335.17	97136.27
797	600334.25	97083.80
798	600329.06	97035.85
799	600322.49	96998.75
800	600311.84	96959.20
801	600302.11	96920.26
802	600279.40	96869.96
803	600241.27	96808.31
804	600208.01	96755.58
805	600135.00	96650.92
806	600097.68	96599.01
807	600006.78	96477.69
808	599946.33	96390.45
809	599901.55	96294.37
810	599879.27	96260.32
811	599855.75	96220.57
812	599827.35	96159.73
813	599785.98	96074.54
814	599773.01	96026.69
815	599767.33	95982.88
816	599758.40	95900.14
817	599741.42	95799.10
818	599725.23	95688.34
819	599710.19	95584.08
820	599705.42	95513.09
821	599700.19	95437.33
822	599700.19	95398.39
823	599700.99	95365.13
824	599709.92	95322.95
825	599718.03	95282.39

Обозначение характерных точек границы	Координаты, м (система координат МСК-167 (зона 4))	
	X	Y
826	599732.63	95242.64
827	599762.65	95176.93
828	599799.96	95116.90
829	599858.37	95048.75
830	599890.00	95018.74
831	599906.23	94996.02
832	599917.57	94985.50
833	599941.93	94975.75
834	599950.40	94978.81
835	599979.80	94979.71
836	599996.54	94972.48
837	600025.53	94943.50
838	600044.05	94936.28
839	600063.96	94926.32
840	600088.84	94905.07
841	600103.31	94874.30
842	600114.23	94859.01
843	600134.19	94841.89
844	600135.57	94840.81
845	600153.98	94840.82
846	600170.27	94839.92
847	600181.58	94827.26
848	600212.78	94774.78
849	600249.89	94723.66
850	600290.15	94682.93
851	600339.46	94639.51
852	600366.16	94609.19
853	600392.39	94565.32
854	600409.59	94538.63
855	600435.96	94508.48
856	600465.98	94479.27
857	600487.07	94450.89
858	600509.79	94413.56
859	600542.59	94380.74
860	600571.54	94354.04
861	600600.95	94323.29
862	600618.14	94311.98
863	600633.97	94304.74
864	600673.78	94276.69
865	600732.14	94240.94
866	600792.91	94200.22
867	600811.57	94182.36
868	600827.60	94159.07
869	600838.91	94105.69

Обозначение характерных точек границы	Координаты, м (система координат МСК-167 (зона 4))	
	X	Y
870	600849.31	94068.14
871	600868.31	94019.27
872	600870.73	93972.23
873	600865.87	93935.72
874	600858.56	93879.74
875	600848.41	93824.75
876	600836.18	93705.77
877	600822.92	93649.38
878	600803.46	93596.66
879	600775.05	93560.15
880	600729.63	93525.28
881	600663.11	93483.89
882	600605.51	93445.77
883	600573.87	93432.79
884	600535.75	93425.49
885	600470.84	93419.00
886	600422.99	93405.21
887	600340.24	93376.81
888	600240.46	93332.19
889	600178.80	93311.92
890	600117.96	93299.75
891	600067.67	93296.50
892	599986.54	93298.93
893	599882.71	93307.05
894	599790.22	93324.88
895	599754.49	93337.86
896	599711.50	93367.07
897	599672.55	93407.63
898	599632.80	93461.17
899	599571.16	93527.69
900	599509.50	93582.85
901	599454.34	93613.68
902	599423.51	93619.36
903	599369.97	93619.36
904	599305.07	93606.38
905	599230.43	93583.67
906	599174.46	93564.20
907	599127.41	93544.74
908	599092.53	93517.96
909	599060.08	93483.88
910	599032.50	93439.27
911	599020.34	93388.99
912	599024.39	93333.02
913	599038.18	93285.15

Обозначение характерных точек границы	Координаты, м (система координат МСК-167 (зона 4))	
	X	Y
914	599069.83	93238.10
915	599123.37	93178.07
916	599177.72	93137.51
917	599241.00	93102.63
918	599335.10	93057.20
919	599417.84	93008.52
920	599515.19	92954.18
921	599589.01	92921.72
922	599667.70	92889.27
923	599706.64	92880.35
924	599730.17	92871.43
925	599738.27	92864.94
926	599740.71	92855.20
927	599737.47	92843.84
928	599745.58	92836.54
929	599767.48	92826.82
930	599812.91	92812.21
931	599845.35	92802.49
932	599859.95	92802.49
933	599862.37	92808.96
934	599858.32	92818.70
935	599844.53	92830.05
936	599807.21	92842.22
937	599786.93	92848.70
938	599770.67	92856.02
939	599792.06	92859.70
940	599814.77	92857.25
941	599852.09	92847.53
942	599877.24	92833.73
943	599911.31	92819.95
944	599943.76	92819.14
945	599964.04	92821.57
946	599998.81	92820.89
947	600022.55	92825.41
948	600042.68	92830.39
949	600064.63	92835.35
950	600110.54	92841.70
951	600158.96	92835.35
952	600194.51	92832.59
953	600235.88	92822.06
954	600282.13	92813.95
955	600333.24	92813.95
956	600379.28	92815.91
957	600423.47	92820.71

Обозначение характерных точек границы	Координаты, м (система координат МСК-167 (зона 4))	
	X	Y
958	600502.15	92840.18
959	600556.51	92851.54
960	600626.27	92870.20
961	600710.89	92894.96
962	600781.46	92917.68
963	600813.11	92927.41
964	600868.27	92937.16
965	600936.41	92948.50
966	600990.76	92958.24
967	601023.21	92969.60
968	601070.26	92987.44
969	601140.03	93014.21
970	601202.50	93038.55
971	601234.95	93052.34
972	601259.28	93054.77
973	601307.14	93062.88
974	601346.08	93075.05
975	601379.34	93082.35
976	601449.11	93093.71
977	601511.57	93108.31
978	601579.71	93126.16
979	601654.35	93140.77
980	601712.75	93152.94
981	601777.66	93169.97
982	601817.41	93175.66
983	601848.23	93174.02
984	601879.91	93172.42
985	601916.74	93165.19
986	601953.83	93149.78
987	601996.33	93132.20
988	602056.08	93103.63
989	602104.93	93083.72
990	602173.18	93061.63
991	602255.92	93038.11
992	602354.66	93011.35
993	602398.99	92998.67
994	602455.99	92966.14
995	602545.93	92930.68
996	602617.32	92899.04
997	602687.89	92879.57
998	602743.86	92867.39
999	602835.54	92863.34
1000	602953.17	92856.85
1001	603035.10	92856.85

Обозначение характерных точек границы	Координаты, м (система координат МСК-167 (зона 4))	
	X	Y
1002	603096.75	92860.10
1003	603164.89	92866.59
1004	603201.40	92869.02
1005	603236.29	92867.40
1006	603296.08	92873.38
1007	603368.27	92877.44
1008	603416.96	92880.68
1009	603472.07	92887.39
1010	603498.02	92887.39
1011	603521.56	92884.15
1012	603555.68	92869.33
1013	603622.19	92839.31
1014	603665.99	92823.08
1015	603712.24	92801.99
1016	603753.46	92783.33
1017	603821.32	92746.24
1018	603871.47	92712.46
1019	603898.25	92699.48
1020	603926.27	92693.77
1021	603950.70	92684.72
1022	603969.92	92677.48
1023	603982.13	92672.05
1024	603992.32	92669.33
1025	604005.89	92664.80
1026	604023.99	92659.37
1027	604054.98	92653.49
1028	604082.80	92647.61
1029	604121.93	92631.32
1030	604166.03	92612.33
1031	604210.37	92587.00
1032	604247.70	92565.08
1033	604283.39	92537.51
1034	604390.66	92426.84
1035	604238.68	92294.01
1036	603570.85	91540.32
1037	598175.84	90162.38
1038	597904.21	89216.87
1039	600638.23	88350.98
1040	598688.71	83226.93
1041	598561.80	82802.15
1042	597668.78	78229.12
1043	597735.74	78207.75
1044	597796.94	78159.30
1045	597829.72	78103.76

Обозначение характерных точек границы	Координаты, м (система координат МСК-167 (зона 4))	
	X	Y
1046	597875.32	78033.99
1047	597936.52	77974.18
1048	597994.93	77967.02
1049	598077.56	77985.54
1050	598152.97	78029.74
1051	598222.73	78093.79
1052	598319.63	78179.27
1053	598430.68	78281.82
1054	598543.23	78338.77
1055	598668.60	78391.47
1056	598756.88	78402.88
1057	598812.43	78397.18
1058	598882.25	78358.68
1059	598981.94	78281.76
1060	599084.48	78223.36
1061	599179.92	78200.59
1062	599261.09	78214.80
1063	599342.27	78250.43
1064	599521.73	78371.39
1065	599657.01	78428.40
1066	599770.96	78459.73
1067	599883.47	78472.54
1068	599958.94	78448.26
1069	600000.22	78402.72
1070	600051.53	78341.46
1071	600136.95	78305.82
1072	600403.30	78293.01
1073	600477.36	78247.48
1074	600502.99	78193.32
1075	600510.04	78087.98
1076	600497.23	78003.96
1077	600481.56	77924.18
1078	600484.42	77878.59
1079	600530.01	77781.74
1080	600612.58	77694.87
1081	600746.45	77615.15
1082	601027.02	77533.91
1083	601108.19	77496.93
1084	601146.68	77445.64
1085	601163.74	77392.94
1086	601185.11	77281.84
1087	601207.88	77210.62
1088	601267.74	77162.23
1089	601326.09	77150.82

Обозначение характерных точек границы	Координаты, м (система координат МСК-167 (зона 4))	
	X	Y
1090	601448.56	77132.99
1091	601535.47	77087.27
1092	601589.99	77026.91
1093	601656.25	76953.24
1094	601769.73	76876.63
1095	601852.15	76841.32
1096	602052.55	76833.97
1097	602118.81	76814.82
1098	602161.53	76782.40
1099	602180.68	76726.45
1100	602199.83	76643.92
1101	602244.05	76533.45
1102	602305.91	76481.88
1103	602381.08	76459.77
1104	602454.75	76419.96
1105	602495.60	76316.20
1106	602502.83	76243.76
1107	602475.93	76177.54
1108	602429.38	76109.26
1109	602411.78	76041.98
1110	602421.09	75974.71
1111	602461.45	75930.20
1112	602548.36	75856.75
1113	602680.70	75763.29
1114	602925.91	75673.49
1115	602945.68	75630.40
1116	602957.62	75609.55
1117	602996.40	75602.11
1118	603032.18	75599.13
1119	603056.02	75581.21
1120	603066.44	75558.84
1121	603066.44	75532.01
1122	603054.55	75515.60
1123	603030.66	75488.79
1124	603008.34	75466.40
1125	602997.86	75445.55
1126	603005.35	75423.18
1127	603030.66	75408.26
1128	603099.15	75399.77
1129	603173.89	75318.51
1130	603308.76	75253.54
1131	603440.36	75222.65
1132	603589.91	75159.27
1133	603693.89	75078.02

Обозначение характерных точек границы	Координаты, м (система координат МСК-167 (зона 4))	
	X	Y
1134	603796.26	74938.30
1135	603874.26	74762.84
1136	603994.51	74473.59
1137	604095.22	74314.29
1138	604166.71	74276.95
1139	604236.60	74265.52
1140	604301.57	74278.54
1141	604442.95	74327.30
1142	604568.11	74340.26
1143	604677.00	74307.77
1144	604766.35	74195.70
1145	604785.89	74119.29
1146	604784.23	74042.96
1147	604740.38	73883.71
1148	604685.10	73760.21
1149	604678.66	73636.70
1150	604696.53	73561.96
1151	604732.27	73456.33
1152	604781.04	73352.35
1153	604789.14	73271.10
1154	604782.63	73121.68
1155	604733.93	72968.95
1156	604714.40	72842.18
1157	604683.51	72674.84
1158	604694.93	72448.96
1159	604743.64	72369.30
1160	604911.05	72187.33
1161	604969.52	72093.06
1162	605005.26	72019.98
1163	605032.90	71948.49
1164	605016.62	71875.34
1165	604976.03	71818.48
1166	604889.92	71738.82
1167	604768.02	71616.98
1168	604652.62	71460.99
1169	604639.66	71399.26
1170	604672.15	71308.25
1171	604711.15	71249.79
1172	604790.74	71176.64
1173	604841.16	71097.04
1174	604867.14	71012.54
1175	604875.25	70916.68
1176	604867.14	70820.80
1177	604896.37	70768.79

Обозначение характерных точек границы	Координаты, м (система координат МСК-167 (зона 4))	
	X	Y
1178	604928.86	70705.41
1179	604945.14	70645.29
1180	604927.26	70562.43
1181	604906.14	70487.70
1182	604888.27	70422.71
1183	604902.88	70346.37
1184	604925.60	70302.46
1185	604925.60	70211.46
1186	604922.35	70052.27
1187	604985.73	69971.02
1188	605049.10	69880.01
1189	605049.10	69829.65
1190	605055.61	69733.76
1191	605086.51	69498.18
1192	605071.89	69405.57
1193	605084.85	69298.29
1194	605127.10	69181.29
1195	605201.84	69098.45
1196	605253.86	69048.09
1197	605278.25	68994.48
1198	605327.01	68940.86
1199	605421.21	68872.57
1200	605512.23	68797.82
1201	605559.33	68710.07
1202	605585.31	68623.90
1203	605663.31	68523.18
1204	605705.56	68506.90
1205	605863.21	68498.80
1206	606028.97	68482.59
1207	606050.09	68463.05
1208	606050.09	68406.18
1209	605761.64	67575.59
1210	605826.16	66656.38
1211	606810.44	66428.37
1212	608290.60	67036.88
1213	609092.02	67502.66
1214	611145.67	66986.63
1215	611139.91	67624.15
1216	611153.20	68225.57
1217	612255.01	69195.47
1218	613821.29	69725.49
1219	615228.40	69179.71
1220	616145.51	69472.84
1221	617105.47	69558.77

Обозначение характерных точек границы	Координаты, м (система координат МСК-167 (зона 4))	
	X	Y
1222	617259.58	69394.45
1223	617542.50	69222.68
1224	617608.19	69126.72
1225	618042.63	68641.68
1226	618158.83	68578.56
1227	618267.49	68351.12
1228	618338.24	68267.76
1229	619068.30	67696.79
1230	619370.73	67238.57
1231	620685.72	67177.68
1232	621002.88	66524.47
1233	621267.56	66520.26
1234	621311.61	67034.85
1235	621383.06	67335.18
1236	621460.79	67553.66
1237	621547.23	67718.09
1238	621728.71	68000.54
1239	621758.56	68074.35
1240	621789.94	68207.70
1241	621835.44	68366.27
1242	621896.66	68516.95
1243	621982.97	68655.05
1244	622094.44	68753.94
1245	622202.70	68841.79
1246	622317.31	68962.63
1247	622573.17	69333.10
1248	622912.19	69403.69
1249	622907.51	69530.82
1250	622813.30	69551.23
1251	622821.19	70588.77
1252	623240.24	70587.23
1253	623273.10	71733.03
1254	623227.60	71775.39
1255	623152.27	71798.94
1256	623108.30	71780.60
1257	623044.45	71771.78
1258	622931.00	71792.65
1259	622846.22	71833.46
1260	622770.89	71910.40
1261	622632.37	71798.85
1262	622441.74	71779.86
1263	622352.14	71731.95
1264	621730.65	71708.88
1265	621630.02	72028.64

Обозначение характерных точек границы	Координаты, м (система координат МСК-167 (зона 4))	
	X	Y
1266	621537.86	72030.44
1267	621533.86	72276.33
1268	621643.53	72751.71
1269	621505.81	72846.74
1270	621425.95	72942.37
1271	621357.18	73000.74
1272	621239.74	73101.23
1273	621206.30	73154.33
1274	621117.45	73270.82
1275	621087.45	73329.63
1276	621071.32	73370.01
1277	621010.20	73423.06
1278	620904.04	73494.56
1279	620758.73	73543.04
1280	620547.64	73577.62
1281	620372.29	73582.24
1282	620240.80	73576.43
1283	620056.20	73542.96
1284	619666.36	73426.51
1285	619404.52	73341.15
1286	619268.36	73318.08
1287	619142.63	73316.90
1288	619065.33	73323.79
1289	618948.83	73383.78
1290	618827.72	73477.21
1291	618743.54	73589.13
1292	618699.68	73689.49
1293	618686.99	73743.68
1294	618690.48	73793.29
1295	618716.98	73833.66
1296	618777.02	73880.92
1297	618843.90	73907.47
1298	618938.51	73920.16
1299	619034.29	73924.78
1300	619103.52	73914.40
1301	619258.07	73916.67
1302	619364.19	73950.15
1303	619438.04	73989.35
1304	619553.57	74039.97
1305	619593.86	74100.17
1306	619607.22	74169.73
1307	619601.89	74251.37
1308	619586.01	74338.26
1309	619546.90	74425.84

Обозначение характерных точек границы	Координаты, м (система координат МСК-167 (зона 4))	
	X	Y
1310	619512.19	74481.88
1311	619469.17	74524.54
1312	619431.11	74563.79
1313	619352.68	74615.66
1314	619243.07	74682.59
1315	619142.71	74742.62
1316	618786.31	74953.71
1317	618699.77	75014.84
1318	618628.27	75087.56
1319	618585.58	75148.68
1320	618413.43	75498.72
1321	618329.63	75653.35
1322	618316.19	75701.00
1323	618225.29	76023.54
1324	618204.72	76366.38
1325	618205.46	76489.46
1326	618189.61	76510.76
1327	618215.74	76542.99
1328	618219.77	76607.63
1329	618246.80	76700.40
1330	618265.14	76804.60
1331	618254.91	76817.59
1332	618268.92	76825.75
1333	618275.56	76864.54
1334	618275.56	77022.18
1335	618229.78	77150.21
1336	618152.12	77301.02
1337	617996.72	77545.57
1338	617822.92	77787.87
1339	617939.54	78036.90
1340	617969.25	78110.07
1341	618072.05	78308.92
1342	618145.21	78464.32
1343	618268.65	78660.93
1344	618346.31	78816.32
1345	618400.99	78967.81
1346	620575.79	79207.67
1347	620630.35	79390.46
1348	621200.25	79656.43
1349	621451.95	79376.28
1350	621454.63	79288.49
1351	621738.86	79001.91
1352	621860.69	78933.48
1353	621973.97	78837.34

Обозначение характерных точек границы	Координаты, м (система координат МСК-167 (зона 4))	
	X	Y
1354	622040.30	78781.75
1355	622202.70	78736.83
1356	622529.83	78681.24
1357	623581.60	78587.12
1358	623829.56	78555.04
1359	623970.63	78529.34
1360	623974.56	81394.49
1361	624025.78	81362.37
1362	624381.90	81242.11
1363	624459.39	81221.29
1364	624549.90	81216.85
1365	624665.72	81210.90
1366	624752.13	81194.41
1367	624859.61	81166.23
1368	624944.58	81166.89
1369	625023.42	81210.72
1370	625088.84	81717.20
1371	625195.75	81981.45
1372	625294.86	82142.03
1373	625513.47	82484.81
1374	625455.05	82511.78
1375	625393.26	82491.69
1376	625326.39	82469.94
1377	625248.36	82484.67
1378	625206.86	82492.98
1379	625206.92	82543.03
1380	625403.60	82600.63
1381	625396.19	82697.10
1382	625338.28	82795.13
1383	625295.19	82808.49
1384	625148.21	82793.62
1385	624981.89	82783.24
1386	624880.94	82784.70
1387	624803.78	82806.98
1388	624710.05	82888.26
1389	624806.75	83166.29
1390	624779.98	83213.82
1391	624818.59	83345.91
1392	624879.33	83368.54
1393	624882.45	83369.71
1394	624900.80	83435.35
1395	624919.56	83529.03
1396	624983.51	83603.95
1397	625063.15	83692.91

Обозначение характерных точек границы	Координаты, м (система координат МСК-167 (зона 4))	
	X	Y
1398	625194.29	83830.24
1399	625275.41	83991.00
1400	625322.25	84172.10
1401	625370.68	84579.45
1402	625500.22	85377.09
1403	625543.94	85874.99
1404	625579.81	86188.71
1405	625611.02	86287.05
1406	625621.98	86335.43
1407	625593.85	86355.71
1408	625548.60	86396.30
1409	625542.35	86449.40
1410	625561.13	86452.48
1411	625561.16	86453.58
1412	625566.05	86454.50
1413	625578.24	86459.75
1414	625649.05	86532.94
1415	625724.67	86611.38
1416	625746.91	86643.45
1417	625753.43	86690.08
1418	625773.36	86801.07
1419	625780.25	86839.41
1420	625805.24	86935.91
1421	625811.55	87005.74
1422	625776.86	87180.65
1423	625734.68	87391.41
1424	625719.31	87480.24
1425	625709.04	87629.32
1426	625698.19	87751.71
1427	625687.58	87953.46
1428	625684.56	87999.84
1429	625683.42	88043.60
1430	625677.65	88126.43
1431	625673.68	88235.98
1432	625654.98	88523.95
1433	625627.23	88727.65
1434	625589.22	89023.18
1435	625584.83	89052.21
1436	625582.93	89080.80
1437	625577.80	89110.04
1438	625558.64	89252.12
1439	625549.30	89331.32
1440	625543.37	89374.12
1441	625535.70	89435.99

Обозначение характерных точек границы	Координаты, м (система координат МСК-167 (зона 4))	
	X	Y
1442	625532.72	89459.49
1443	625524.41	89507.49
1444	625502.45	89651.85
1445	625479.14	89834.90
1446	625465.53	89949.80
1447	625460.91	89989.54
1448	625428.53	90229.32
1449	625409.06	90388.37
1450	625404.27	90424.57
1451	625377.35	90617.60
1452	625364.17	90713.32
1453	625350.69	90804.07
1454	625334.48	90944.43
1455	625313.37	91132.87
1456	625305.72	91234.59
1457	625295.07	91342.04
1458	625286.38	91442.04
1459	625283.79	91467.99
1460	625278.91	91509.21
1461	625255.33	91743.82
1462	625239.24	91982.13
1463	625231.87	92051.43
1464	625231.78	92084.21
1465	625230.46	92248.68
1466	625226.55	92418.70
1467	625226.60	92587.51
1468	625229.93	92683.54
1469	625231.13	92739.98
1470	625229.58	92773.34
1471	625225.33	92943.45
1472	625230.99	93096.87
1473	625234.60	93121.68
1474	625236.91	93194.99
1475	625236.98	93258.73
1476	625236.87	93267.16
1477	625236.24	93320.80
1478	625238.00	93376.28
1479	625193.47	93362.21
1480	625016.69	93261.87
1481	625015.75	93261.39
1482	624984.60	93245.74
1483	624848.27	93154.77
1484	624822.57	93194.74
1485	624910.19	93287.65

Обозначение характерных точек границы	Координаты, м (система координат МСК-167 (зона 4))	
	X	Y
1486	624936.01	93321.15
1487	624957.79	93349.30
1488	624972.51	93368.33
1489	624974.64	93370.79
1490	624997.82	93399.56
1491	625004.70	93408.07
1492	625014.85	93420.61
1493	625085.75	93492.55
1494	625157.16	93556.09
1495	625191.80	93577.48
1496	625246.54	93611.05
1497	625248.70	93631.86
1498	625248.81	93632.97
1499	625276.03	93884.48
1500	625276.17	93885.74
1501	625273.58	93929.84
1502	625273.48	93931.54
1503	625266.14	94065.40
1504	625262.43	94127.63
1505	625263.14	94197.02
1506	625264.31	94306.71
1507	625264.10	94403.37
1508	625265.00	94459.99
1509	625264.46	94482.68
1510	625262.44	94540.85
1511	625256.56	94659.82
1512	625254.36	94704.66
1513	625251.14	94754.79
1514	625013.57	95087.64
1515	624991.46	95150.04
1516	624960.49	95237.87
1517	624929.73	95316.48
1518	624918.70	95345.70
1519	624897.23	95407.15
1520	624856.57	95522.34
1521	624833.92	95592.01
1522	624816.37	95649.40
1523	624798.47	95712.21
1524	624783.08	95758.12
1525	624773.39	95784.16
1526	624754.12	95827.76
1527	624731.95	95892.82
1528	624681.34	96031.32
1529	624654.83	96097.82

Обозначение характерных точек границы	Координаты, м (система координат МСК-167 (зона 4))	
	X	Y
1530	624641.65	96136.54
1531	624630.23	96165.98
1532	624571.14	96312.23
1533	624554.10	96353.43
1534	624477.66	96541.74
1535	624440.23	96629.95
1536	624394.29	96655.38
1537	624146.11	96644.78
1538	624143.59	96524.74
1539	624096.57	96525.32
1540	624096.71	96563.84
1541	624099.01	96602.76
1542	624096.60	96668.38
1543	624089.58	96738.57
1544	624082.82	96808.41
1545	624072.61	96837.04
1546	624050.23	96848.01
1547	624037.16	96856.84
1548	623946.03	96912.59
1549	623898.86	96961.70
1550	623884.19	97003.79
1551	623784.92	97023.21
1552	623666.75	97068.87
1553	623657.70	97100.15
1554	623525.02	97139.97
1555	623406.31	97158.24
1556	623296.05	97164.20
1557	623206.67	97214.43
1558	623124.93	97333.38
1559	623051.19	97365.01
1560	622916.54	97500.57
1561	622859.11	97541.54
1562	622817.22	97552.26
1563	622684.90	97546.98
1564	622520.44	97508.71
1565	622381.01	97463.32
1566	622315.40	97480.57
1567	622239.86	97489.62
1568	622110.75	97535.82
1569	622050.35	97581.76
1570	621972.55	97623.12
1571	621911.83	97618.09
1572	621822.27	97621.27
1573	621540.41	97646.38

Обозначение характерных точек границы	Координаты, м (система координат МСК-167 (зона 4))	
	X	Y
1574	621354.28	97788.25
1575	621150.24	97942.62
1576	621170.81	97973.01
1577	621379.74	98252.87
1578	621528.13	98451.82
1579	621661.17	98614.02
1580	621611.00	98768.49
1581	621426.27	98737.35
1582	621341.84	98755.95
1583	621226.28	98882.51
1584	620996.13	99129.02
1585	620903.49	99227.76
1586	620810.58	99320.82
1587	620764.48	99673.27
1588	620910.07	99759.39
1589	620988.07	99805.45
1590	621600.57	99895.74
1591	621766.79	99927.57
1592	622051.79	99982.14
1593	622155.82	100003.18
1594	622208.13	100011.76
1595	622258.38	100018.47
1596	622653.02	100082.19
1597	622727.45	100094.21
1598	622768.13	100105.40
1599	623099.83	100157.61
1600	623193.08	100167.89
1601	623341.76	100192.94
1602	623418.76	100206.59
1603	623537.11	100225.94
1604	623731.51	100255.76
1605	623904.04	100282.23
1606	623967.02	100291.92
1607	624043.97	100304.94
1608	624252.50	100340.90
1609	624492.07	100382.75
1610	624685.87	100417.49
1611	624801.92	100436.54
1612	624961.67	100462.76
1613	625065.34	100458.84
1614	625114.93	100488.95
1615	625170.84	100568.43
1616	625196.93	100599.45
1617	625198.37	100644.15

Обозначение характерных точек границы	Координаты, м (система координат МСК-167 (зона 4))	
	X	Y
1618	625215.72	100774.81
1619	625223.71	100838.65
1620	625235.46	100929.70
1621	625250.15	101050.87
1622	625253.08	101172.02
1623	625202.42	101254.27
1624	625224.13	101283.78
1625	625245.19	101312.31
1626	625279.46	101358.74
1627	625213.12	101440.77
1628	625095.56	101585.93
1629	624935.14	101785.18
1630	624869.06	101866.68
1631	624850.69	102080.37
1632	624834.54	102268.35
1633	624822.79	102409.34
1634	624785.30	102807.48
1635	624775.77	102931.57
1636	624768.45	103103.26
1637	624764.78	103164.94
1638	624761.84	103211.20
1639	624753.77	103317.68
1640	624747.16	103416.80
1641	624745.03	103438.64
1642	624740.57	103483.77
1643	624727.36	103648.26
1644	624710.47	103859.75
1645	624705.32	103976.49
1646	624688.43	104218.82
1647	624675.22	104320.16
1648	624660.53	104613.87
1649	624658.33	104708.60
1650	624709.72	104861.33
1651	624767.74	105030.96
1652	624969.25	105018.65
1653	625001.98	105016.40
1654	625175.80	105001.82
1655	625398.97	104989.48
1656	625386.97	105072.51
1657	625386.79	105078.53
1658	625385.11	105091.27
1659	625404.95	105314.26
1660	625420.12	105484.73
1661	625429.84	105562.73

Обозначение характерных точек границы	Координаты, м (система координат МСК-167 (зона 4))	
	X	Y
1662	625454.90	105589.95
1663	625445.73	105654.37
1664	625410.52	105891.21
1665	625405.40	105959.07
1666	625446.65	105972.21
1667	625468.00	105947.01
1668	625545.65	105984.58
1669	625622.22	106016.79
1670	625815.48	106123.25
1671	625874.34	106179.52
1672	625871.75	106185.95
1673	625877.01	106206.07
1674	625888.10	106250.43
1675	625895.46	106269.96
1676	625904.53	106288.69
1677	625909.42	106295.37
1678	625935.09	106314.94
1679	625951.68	106327.26
1680	625966.92	106337.54
1681	625980.62	106346.84
1682	625999.19	106358.38
1683	626018.69	106370.25
1684	626016.73	106373.64
1685	626022.25	106377.07
1686	626041.45	106423.83
1687	626064.74	106472.50
1688	626061.99	106487.81
1689	626057.20	106500.68
1690	626142.97	106569.42
1691	626160.05	106584.27
1692	626170.24	106588.02
1693	626184.37	106591.60
1694	626196.88	106594.28
1695	626401.80	106681.93
1696	626387.58	106745.20
1697	626413.67	106748.64
1698	626430.40	106749.92
1699	626430.52	106748.64
1700	626439.37	106750.14
1701	626442.63	106748.52
1702	626448.26	106717.29
1703	626450.76	106700.81
1704	626738.27	106847.40
1705	627197.11	107120.55

Обозначение характерных точек границы	Координаты, м (система координат МСК-167 (зона 4))	
	X	Y
1706	627263.74	107155.00
1707	627287.82	107199.96
1708	627449.64	107313.60
1709	627610.53	107388.49
1710	627777.80	107492.77
1711	627892.13	107509.41
1712	627921.41	107495.63
1713	627971.68	107600.87
1714	627981.35	107606.74
1715	627923.51	107726.23
1716	627894.63	107785.88
1717	627834.83	107909.42
1718	627791.28	108053.92
1719	627758.26	108163.49
1720	627734.15	108288.42
1721	627726.78	108321.07
1722	627615.59	108836.49
1723	627594.14	108948.37
1724	627981.19	109040.80
1725	628198.83	109079.49
1726	628571.56	109165.09
1727	628451.50	109404.03
1728	628368.10	109563.15
1729	628339.59	109626.66
1730	628326.85	109656.10
1731	628306.84	109706.64
1732	628224.62	109701.80
1733	628229.46	110062.93
1734	628248.97	110088.57
1735	628262.96	110189.30
1736	628445.65	110249.27
1737	628481.61	110257.28
1738	628481.20	110260.94
1739	628508.21	110269.80
1740	628624.94	110289.09
1741	628626.98	110289.43
1742	628757.10	110316.14
1743	628747.59	110354.56
1744	628747.45	110355.72
1745	628733.48	110469.03
1746	628717.06	110620.12
1747	628715.74	110636.42
1748	628715.48	110639.58
1749	628701.14	110835.37

Обозначение характерных точек границы	Координаты, м (система координат МСК-167 (зона 4))	
	X	Y
1750	628695.72	110890.37
1751	628694.88	110902.62
1752	628686.62	110965.44
1753	628666.34	111124.97
1754	628642.98	111281.90
1755	628638.19	111322.86
1756	628624.90	111398.48
1757	628620.76	111430.48
1758	628620.19	111436.73
1759	628568.31	111444.92
1760	628552.94	111480.58
1761	628551.62	111499.59
1762	628551.94	111513.52
1763	628551.56	111547.84
1764	628543.19	111571.87
1765	628524.62	111580.23
1766	628502.87	111582.32
1767	628480.31	111586.01
1768	628439.19	111592.75
1769	628362.41	111519.31
1770	628343.71	111514.13
1771	628326.70	111490.42
1772	628294.40	111447.53
1773	628293.01	111440.44
1774	628254.00	111394.74
1775	628237.87	111361.12
1776	628223.94	111355.27
1777	628206.62	111311.74
1778	628191.56	111265.87
1779	628185.44	111234.15
1780	628187.81	111215.09
1781	628179.81	111197.46
1782	628179.06	111183.24
1783	628157.44	111146.44
1784	628092.27	111084.38
1785	627987.56	110843.76
1786	627967.87	110809.08
1787	628036.38	111007.61
1788	628119.29	111252.95
1789	628193.74	111567.68
1790	628269.88	111870.55
1791	628527.07	112364.63
1792	628584.66	112473.79
1793	628640.44	112579.52

Обозначение характерных точек границы	Координаты, м (система координат МСК-167 (зона 4))	
	X	Y
1794	629026.56	112834.91
1795	629164.25	112932.49
1796	629348.50	113062.41
1797	629370.25	113084.16
1798	629462.19	113254.27
1799	629543.19	113419.73
1800	629593.75	113521.15
1801	629599.50	113563.40
1802	629611.30	113643.07
1803	629624.19	113730.16
1804	629626.88	113776.60
1805	629641.25	113847.63
1806	629643.62	113891.04
1807	629657.50	113977.27
1808	629678.69	114134.51
1809	629682.03	114159.30
1810	629685.75	114186.87
1811	629685.96	114188.49
1812	629690.21	114219.98
1813	629690.61	114222.97
1814	629699.48	114288.79
1815	629699.82	114291.32
1816	629700.24	114294.45
1817	629704.30	114324.51
1818	629706.80	114320.90
1819	629732.34	114338.56
1820	629774.79	114276.63
1821	629796.27	114239.20
1822	629841.81	114171.56
1823	629868.48	114138.78
1824	629895.74	114099.76
1825	629919.75	114063.95
1826	629946.97	114023.15
1827	629985.18	113965.21
1828	630006.63	113933.46
1829	630010.66	113927.79
1830	630031.93	113895.27
1831	630047.95	113869.84
1832	630091.98	113800.08
1833	630093.10	113793.14
1834	630093.06	113789.14
1835	630089.99	113789.17
1836	630088.60	113788.18
1837	630082.75	113785.32

Обозначение характерных точек границы	Координаты, м (система координат МСК-167 (зона 4))	
	X	Y
1838	630077.27	113783.87
1839	630074.08	113782.53
1840	630073.29	113781.74
1841	630074.01	113779.91
1842	630076.36	113773.93
1843	630073.37	113769.24
1844	630058.01	113759.52
1845	630042.49	113754.52
1846	630045.52	113750.52
1847	630106.78	113669.37
1848	630110.89	113671.95
1849	630130.95	113684.58
1850	630254.55	113505.38
1851	630308.89	113437.52
1852	630431.88	113353.23
1853	630575.54	113257.63
1854	630631.33	113236.01
1855	630743.52	113219.98
1856	630864.94	113212.02
1857	630997.26	113234.18
1858	631064.41	113256.31
1859	631337.89	113369.66
1860	631596.99	113474.89
1861	631604.55	113459.57
1862	631684.63	113490.82
1863	631699.86	113492.07
1864	631768.43	113515.46
1865	631778.46	113496.87
1866	631822.92	113516.12
1867	631831.70	113544.20
1868	631825.97	113556.45
1869	631975.61	113629.54
1870	632031.77	113661.19
1871	632103.37	113699.65
1872	632118.75	113664.14
1873	632209.90	113706.98
1874	632331.10	113778.71
1875	632427.13	113820.96
1876	632541.43	113838.42
1877	632593.79	113849.60
1878	632615.02	113842.95
1879	632659.15	113827.91
1880	632680.49	113821.87
1881	632741.32	113806.65

Обозначение характерных точек границы	Координаты, м (система координат МСК-167 (зона 4))	
	X	Y
1882	632800.09	113790.25
1883	632904.97	113893.84
1884	632905.36	113894.05
1885	632908.19	113925.26
1886	632905.35	113925.83
1887	632646.72	113969.15
1888	632595.72	113971.28
1889	632531.25	113967.57
1890	632487.47	113961.91
1891	632420.97	113952.71
1892	632378.91	113949.83
1893	632155.12	113879.98
1894	632073.76	113858.15
1895	632063.99	113888.43
1896	632064.00	113888.56
1897	631901.71	113839.67
1898	631815.85	113829.79
1899	631613.39	113809.20
1900	631560.48	113790.68
1901	631491.68	113750.99
1902	631400.00	113706.00
1903	631211.70	113502.34
1904	631173.54	113473.01
1905	631108.70	113440.11
1906	631048.55	113422.67
1907	631051.92	113390.46
1908	631019.27	113383.87
1909	631012.09	113412.74
1910	630936.40	113412.38
1911	630845.45	113434.82
1912	630774.65	113473.06
1913	630704.56	113519.48
1914	630550.44	113668.31
1915	630378.35	113939.11
1916	630391.12	113948.47
1917	630364.17	113991.31
1918	630351.56	113983.09
1919	630254.81	114135.94
1920	630264.83	114142.75
1921	630235.82	114184.64
1922	630215.78	114171.45
1923	630105.94	114331.75
1924	629943.29	114582.86
1925	629857.73	114805.18

Обозначение характерных точек границы	Координаты, м (система координат МСК-167 (зона 4))	
	X	Y
1926	629841.88	114799.83
1927	629767.99	115036.21
1928	629691.43	115175.34
1929	629522.63	115388.82
1930	629298.63	115553.46
1931	629194.59	115621.13
1932	629187.68	115607.94
1933	628979.98	115741.88
1934	628888.36	115809.35
1935	628786.50	115878.47
1936	628657.80	115958.54
1937	628673.83	115997.62
1938	628677.25	116010.66
1939	628544.26	116064.08
1940	628826.20	116132.26
1941	628829.75	116314.55
1942	628937.44	116359.92
1943	629381.56	116523.69
1944	629633.24	116632.98
1945	629767.34	116691.20
1946	630378.17	116933.16
1947	630700.50	117188.66
1948	631421.32	117767.34
1	631740.27	118022.84

Площадь муниципального образования 111027,96 га.

Приложение 14 к Закону края
от 9 декабря 2021 г. № 2-270

Приложение 14 к Закону края
от 18 февраля 2005 г. № 13-3025

**Текстовое описание местоположения границ
муниципального образования Зыковский сельсовет**

По смежеству с землями муниципального образования
Вознесенский сельсовет

Граница муниципального образования Зыковский сельсовет по смежеству с землями муниципального образования Вознесенский сельсовет проходит от точки 1 (узловая точка) до точки 27 (узловая точка) протяженностью 11006,02 м.

От точки 1 – узловой точки пересечения границ муниципального образования Вознесенский сельсовет, муниципального образования Зыковский сельсовет и муниципального образования поселок Березовка граница проходит на юго-восток ломаной линией 11006,02 м по пастбищу, сенокосу, лесу, пересекая полевые дороги, ручей Кулаковский, до точки 27 – узловой точки пересечения границ муниципального образования Вознесенский сельсовет, муниципального образования Маганский сельсовет и муниципального образования Зыковский сельсовет.

По смежеству с землями муниципального образования
Маганский сельсовет

Граница муниципального образования Зыковский сельсовет по смежеству с землями муниципального образования Маганский сельсовет проходит от точки 27 (узловая точка) до точки 1038 (узловая точка) протяженностью 72173,80 м.

От точки 27 – узловой точки пересечения границ муниципального образования Вознесенский сельсовет, муниципального образования Маганский сельсовет и муниципального образования Зыковский сельсовет граница следует в юго-западном направлении ломаной линией 1003,16 м по лесу до точки 31.

От точки 31 граница идет на северо-запад ломаной линией 655,16 м по пашне, лесу до точки 38. Далее граница проходит общим направлением на запад извилистой линией 3655,34 м по границе сенокосов, пересекая линию электропередачи, до реки Березовка (точка 109). Затем граница следует общим направлением на юго-запад извилистой линией 2345,84 м, пересекая реку Березовка, по середине реки Ближняя Камала вверх по течению до точки 153.

От точки 153 граница идет в юго-западном направлении прямой линией 223,30 м по лесу до точки 155. Далее граница проходит на юго-восток прямой линией 1420,99 м по лесу, границе садовых участков до точки 166. Затем граница следует на юго-запад ломаной линией 3808,00 м по границе садовых участков,

лесу, пересекая реку Дальняя Камала, до точки 191. Далее граница идет на юго-восток прямой линией 687,44 м по лесу и сенокосу до точки 202.

От точки 202 граница проходит на северо-запад прямой линией 1101,90 м по лесу, пересекая ручей Яхонтов, до точки 208. Далее граница следует на юго-запад прямой линией 1251,19 м по лесу, сенокосу, пересекая безымянный ручей, до точки 223. Затем граница идет на юго-восток ломаной линией 3439,11 м по лесу, сенокосу, пересекая ручей Яхонтов, до точки 244.

От точки 244 граница следует на юго-запад ломаной линией 3930,99 м по лесу до реки Базаиха (точка 253). Далее граница идет в юго-восточном направлении извилистой линией 1114,92 м по середине реки Базаиха вверх по течению до ручья Веселый (точка 341). Затем граница проходит на юго-запад извилистой линией 7668,72 м по руслу ручья Веселый вверх по течению до точки 496.

От точки 496 граница следует в юго-западном направлении ломаной линией 1675,13 м по лесу до реки Берла (точка 511). Далее граница идет в юго-западном направлении извилистой линией 3735,04 м по середине реки Берла вниз по течению до реки Мана (точка 546). Затем граница проходит общим направлением на северо-запад извилистой линией 26696,77 м по середине реки Мана вниз по течению до точки 1034.

От точки 1034 граница следует в юго-западном направлении ломаной линией 7760,80 м по лесу, пересекая реку Тыхта, лесную дорогу, до точки 1038 – узловой точки пересечения границ муниципального образования Маганский сельсовет, муниципального образования Балахтинский муниципальный район Красноярского края (далее – Балахтинский район) и муниципального образования Зыковский сельсовет.

По смежеству с землями муниципального образования
Балахтинский район

Граница муниципального образования Зыковский сельсовет по смежеству с землями муниципального образования Балахтинский район проходит от точки 1038 (узловая точка) до точки 1042 (узловая точка) протяженностью 13452,98 м.

От точки 1038 – узловой точки пересечения границ муниципального образования Маганский сельсовет, муниципального образования Балахтинский район и муниципального образования Зыковский сельсовет граница следует на северо-запад прямой линией 2867,86 м по лесу до точки 1039.

От точки 1039 граница идет на юго-запад ломаной линией 10585,12 м по лесу, пересекая реки Малая Зырянка и Большая Зырянка, до точки 1042 – узловой точки пересечения границ муниципального образования Зыковский сельсовет, муниципального образования городской округ город Дивногорск Красноярского края (далее – город Дивногорск) и муниципального образования Балахтинский район.

По смежеству с землями муниципального образования
город Дивногорск

Граница муниципального образования Зыковский сельсовет по смежеству с землями муниципального образования город Дивногорск проходит от точки 1042 (узловая точка) до точки 1410 (узловая точка) протяженностью 74164,54 м.

От точки 1042 – узловой точки пересечения границ муниципального образования Зыковский сельсовет, муниципального образования город Дивногорск и муниципального образования Балахтинский район граница следует в северо-западном направлении извилистой линией 16872,23 м по лесу, пересекая безымянные ручьи, до точки 1207.

От точки 1207 граница идет на юго-запад ломаной линией 936,12 м по лесу до точки 1209. Далее граница следует на северо-запад ломаной линией 1931,81 м по лесу до точки 1211. Затем граница идет на северо-восток ломаной линией 2527,30 м по лесу до точки 1213.

От точки 1213 граница проходит на северо-запад прямой линией 2117,49 м по лесу, пересекая безымянный ручей, до точки 1214. Далее граница следует на восток прямой линией 1239,11 м по лесу до точки 1216. Затем граница идет на северо-восток ломаной линией 3121,41 м по лесу до точки 1218.

От точки 1218 граница проходит в северо-западном направлении прямой линией 1509,25 м по лесу до точки 1219. Далее граница следует на северо-восток ломаной линией 1926,61 м по лесу до точки 1221. Затем граница проходит на северо-запад ломаной линией 5600,43 м по лесу, пересекая реку Заречная Лиственная, до точки 1233.

От точки 1233 граница следует в северо-восточном направлении ломаной линией 3537,15 м по лесу до точки 1248. Далее граница идет на восток прямой линией 127,22 м по лесу до точки 1249. Затем граница проходит на юго-восток прямой линией 96,40 м по лесу до точки 1250.

От точки 1250 граница идет на восток прямой линией 1037,57 м по лесу до точки 1251. Далее граница проходит в северном направлении прямой линией 419,05 м по лесу до точки 1252. Затем граница проходит в восточном направлении прямой линией 1146,27 м по лесу до левого берега реки Мана (точка 1253).

От точки 1253 граница следует в юго-восточном направлении ломаной линией 141,09 м, пересекая реку Мана, выходит на ее правый берег (точка 1255). Далее граница идет на юго-восток дугой по правому берегу реки Мана 429,22 м до точки 1260. Затем граница идет в юго-западном направлении ломаной линией 1092,95 м, пересекая реку Мана, выходит на ее левый берег, далее по лесу до точки 1264.

От точки 1264 граница идет на юго-восток с поворотом на юг ломаной линией 427,39 м по лесу до точки 1266. Далее граница проходит на северо-восток ломаной линией 733,79 м по лесу, пересекая реку Мана, выходит на ее правый берег (точка 1268). Затем граница идет в юго-восточном направлении извилистой линией 9024,59 м по правому берегу реки Мана вверх по течению до точки 1338.

От точки 1338 граница идет в северо-восточном направлении прямой

линией 1316,48 м по середине реки Каракуша вверх по течению до точки 1345. Далее граница проходит в северо-восточном направлении ломаной линией 3007,65 м по лесу до точки 1348. Затем граница идет на северо-запад ломаной линией 3192,63 м по лесу, пересекая ручей Фокина, до точки 1359.

От точки 1359 граница проходит в восточном направлении прямой линией 2865,15 м по лесу, пересекая безымянный ручей, до реки Малая Слизнева (точка 1360). Далее граница идет в северо-западном направлении ломаной линией 1097,42 м по середине реки Малая Слизнева вниз по течению до точки 1369. Затем граница проходит на северо-восток ломаной линией 1391,00 м по лесу до точки 1373.

От точки 1373 граница следует на юго-восток ломаной линией 321,37 м по лесу до точки 1378. Далее граница идет на восток прямой линией 50,05 м по лесу, пересекая проселочную дорогу, до точки 1379. Затем граница проходит в северо-восточном направлении прямой линией 204,94 м по лесу до реки Большая Слизнева (точка 1380).

От точки 1380 граница следует в юго-восточном направлении извилистой линией 875,44 м, пересекая реку Большая Слизнева, по лесу до точки 1388. Далее граница идет в северо-восточном направлении ломаной линией 3679,97 м по границе национального парка «Красноярские Столбы» до точки 1406. Затем граница проходит на юго-восток ломаной линией 148,93 м по границе национального парка «Красноярские Столбы» до точки 1409.

От точки 1409 граница следует на север прямой линией по границе национального парка «Красноярские Столбы» 19,06 м до точки 1410 – узловой точки пересечения границ муниципального образования город Дивногорск, муниципального образования Зыковский сельсовет и муниципального образования город Красноярск.

По смежеству с землями муниципального образования
город Красноярск

Граница муниципального образования Зыковский сельсовет по смежеству с землями муниципального образования город Красноярск проходит от точки 1410 (узловая точка) до точки 1742 (узловая точка) протяженностью 36163,84 м.

От точки 1410 – узловой точки пересечения границ муниципального образования город Дивногорск, муниципального образования Зыковский сельсовет и муниципального образования город Красноярск граница следует общим юго-восточным направлением ломаной линией 11395,83 м по лесу по границе национального парка «Красноярские Столбы», пересекая ручей Роев, безымянный ручей, реки Лалетина, Моховая, Калтат, до точки 1536.

От точки 1536 граница идет на юго-восток ломаной линией 2699,28 м по западной стороне автомобильной дороги улицы Базайская до точки 1565. Далее граница проходит на юго-восток ломаной линией 1368,45 м по лесу до точки 1575. Затем граница следует на северо-восток прямой линией 843,92 м по лесу до точки 1579.

От точки 1579 граница идет на юго-восток ломаной линией 1567,22 м по лесу

до точки 1587. Далее граница проходит на северо-восток ломаной линией 5389,91 м, пересекая реку Базаиха, по лесу до точки 1626. Затем граница следует ломаной линией 3843,82 м в юго-восточном направлении до точки 1649, на северо-восток по лесу, пересекая карьер, автомобильную дорогу и три лесные дороги, до точки 1651.

От точки 1651 граница идет на север прямой линией 632,63 м по лесу до точки 1655. Далее граница проходит на восток ломаной линией 985,95 м, огибая с северной стороны садовые участки СПО «Саяны», до точки 1665. Затем граница следует на северо-восток ломаной линией 3342,70 м вдоль границы садовых участков по середине грунтовой дороги до точки 1714.

От точки 1714 граница идет на юго-восток ломаной линией 1403,54 м по середине грунтовой дороги, лугу до точки 1723. Далее граница проходит на северо-восток ломаной линией 1001,42 м по грунтовой дороге между СНТ «Солнечное-12» и СТ «Родник» до точки 1726. Затем граница следует ломаной линией 1174,72 м на юго-восток вдоль грунтовой дороги с южной стороны до точки 1732, далее на северо-восток по пастбищу до точки 1735.

От точки 1735 граница идет в северо-восточном направлении ломаной линией 514,45 м по пастбищу, пересекая грунтовую дорогу, до точки 1742 – узловой точки пересечения границ муниципального образования Зыковский сельсовет, муниципального образования город Красноярск и муниципального образования поселок Березовка.

По смежеству с землями муниципального образования поселок Березовка

Граница муниципального образования Зыковский сельсовет по смежеству с землями муниципального образования поселок Березовка проходит от точки 1742 (узловая точка) до точки 1 (узловая точка) протяженностью 20543,81 м.

От точки 1742 – узловой точки пересечения границ муниципального образования Зыковский сельсовет, муниципального образования город Красноярск и муниципального образования поселок Березовка граница следует на юго-восток ломаной линией 1420,53 м по полевой дороге между СНТ «Вос» и СНТ «Даурия» до точки 1768.

От точки 1768 граница идет на юго-запад ломаной линией 943,44 м по юго-восточной границе СНТ «Подснежник-Шумково» до точки 1786. Далее граница проходит на северо-восток ломаной линией 4130,33 м по пастбищу, пашне, пересекая безымянный ручей, до точки 1819. Затем граница следует на северо-запад ломаной линией 1785,27 м, огибая хозяйственные корпуса станции Красноярск-Восточный, до точки 1845, вдоль полосы отвода автомобильной дороги Березовка – Маганск с северо-восточной стороны до точки 1856.

От точки 1856 граница идет на северо-восток ломаной линией 2344,42 м по сенокосу, по границе полосы отвода железной дороги с западной стороны, пересекая полосу отвода железной дороги, до точки 1885. Далее граница проходит на юго-запад извилистой линией 2042,68 м по границе полосы отвода железной дороги с восточной стороны, по сенокосу, вдоль реки Березовка до точки 1906.

Затем граница следует на юго-восток извилистой линией 3992,61 м по границе полосы отвода железной дороги с восточной стороны, вдоль реки Березовка, по сенокосу до точки 1939.

От точки 1939 граница идет на северо-восток ломаной линией 3884,53 м по пашне, пересекая реку Березовка, по сенокосу, пастбищу до точки 1 – узловой точки пересечения границ муниципального образования Вознесенский сельсовет, муниципального образования Зыковский сельсовет и муниципального образования поселок Березовка.

Приложение 15 к Закону края
от 9 декабря 2021 г. № 2-270

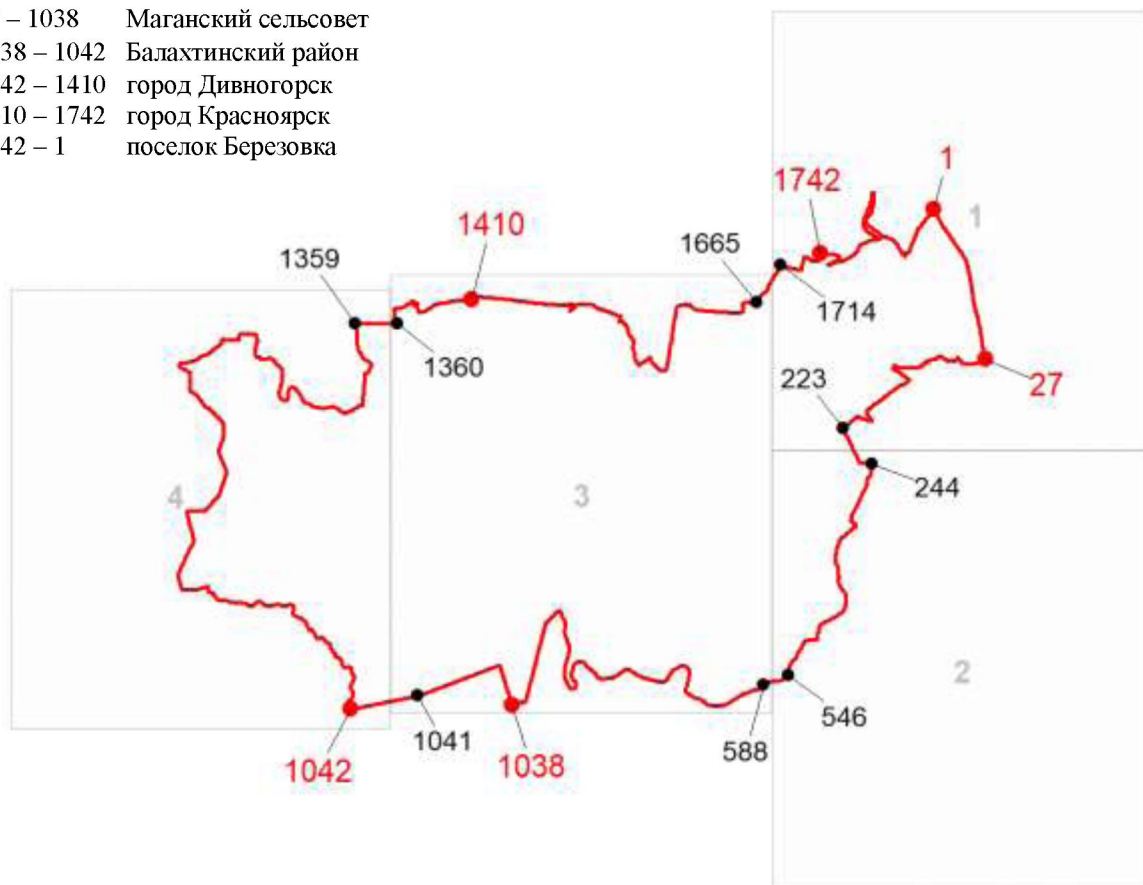
Приложение 15 к Закону края
от 18 февраля 2005 г. № 13-3025

Графическое отображение местоположения границ муниципального образования Зыковский сельсовет

Раздел I. Обзорная схема местоположения границ муниципального образования

Описание смежеств:

- 1 – 27 Вознесенский сельсовет
- 27 – 1038 Маганский сельсовет
- 1038 – 1042 Балахтинский район
- 1042 – 1410 город Дивногорск
- 1410 – 1742 город Красноярск
- 1742 – 1 поселок Березовка



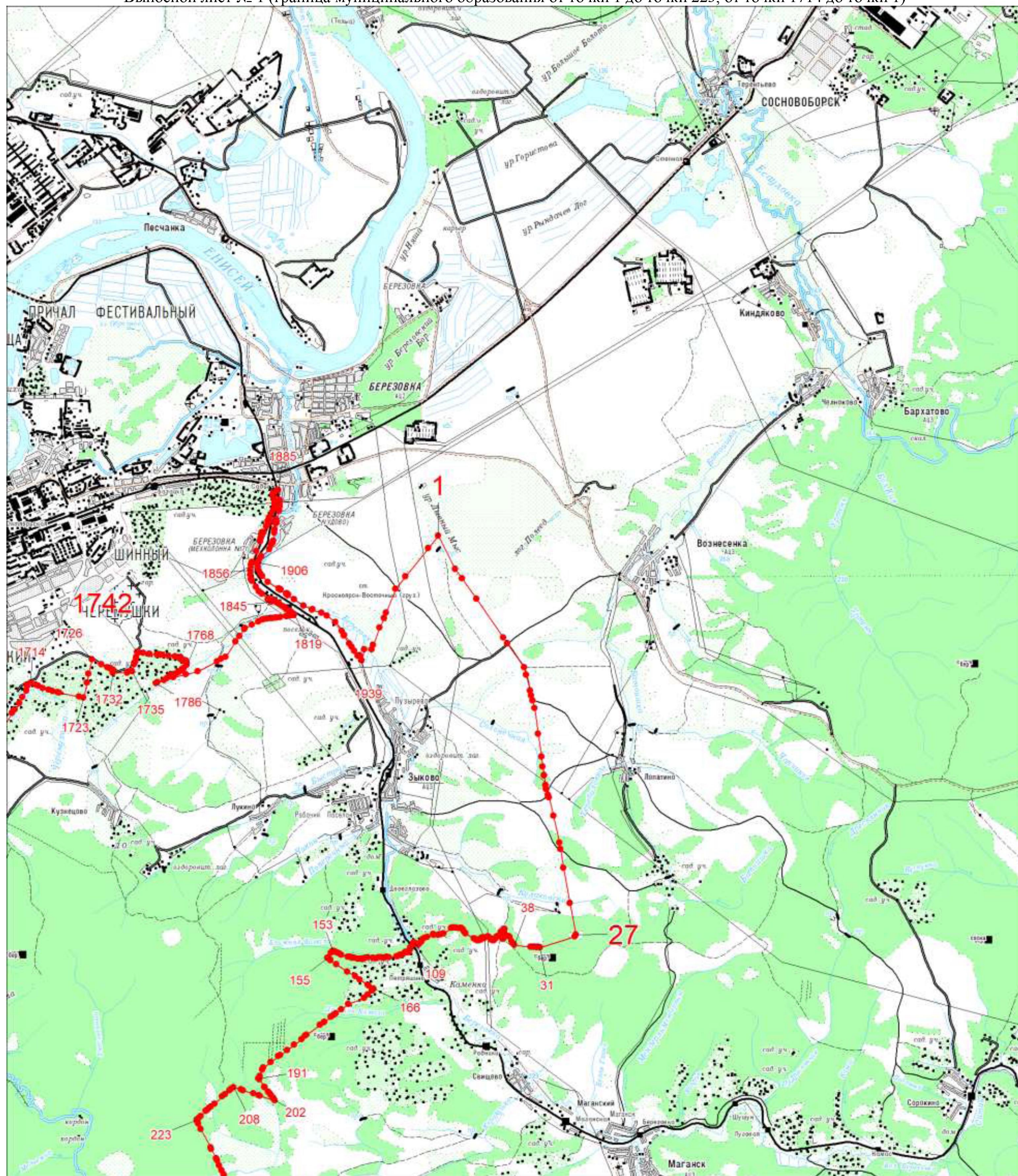
Масштаб 1: 500000

Используемые условные знаки и обозначения:

- | | |
|--|---|
| | Граница муниципального образования |
| | Узловая точка границы муниципального образования и её номер |
| | Поворотная точка границы муниципального образования и её номер |
| | Номер выносного листа обзорной схемы местоположения границ муниципального образования |

Раздел II. Выносные листы обзорной схемы местоположения границ муниципального образования

Выносной лист № 1 (граница муниципального образования от точки 1 до точки 223, от точки 1714 до точки 1)

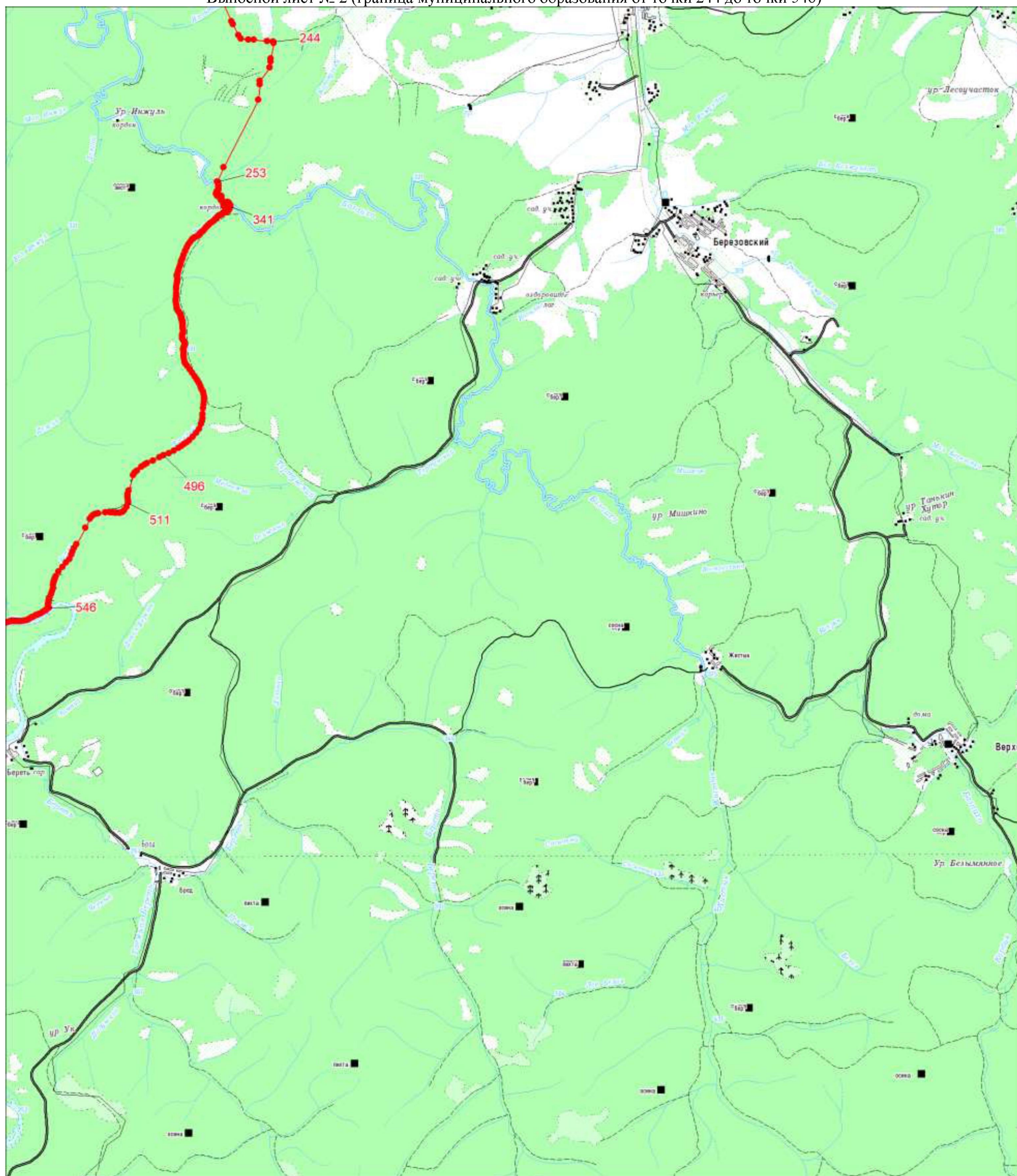


Масштаб 1:100000

Условные обозначения:

	Граница муниципального образования
	Характерная точка границы муниципального образования
	Надписи номеров характерных точек границы муниципального образования

Выносной лист № 2 (граница муниципального образования от точки 244 до точки 546)

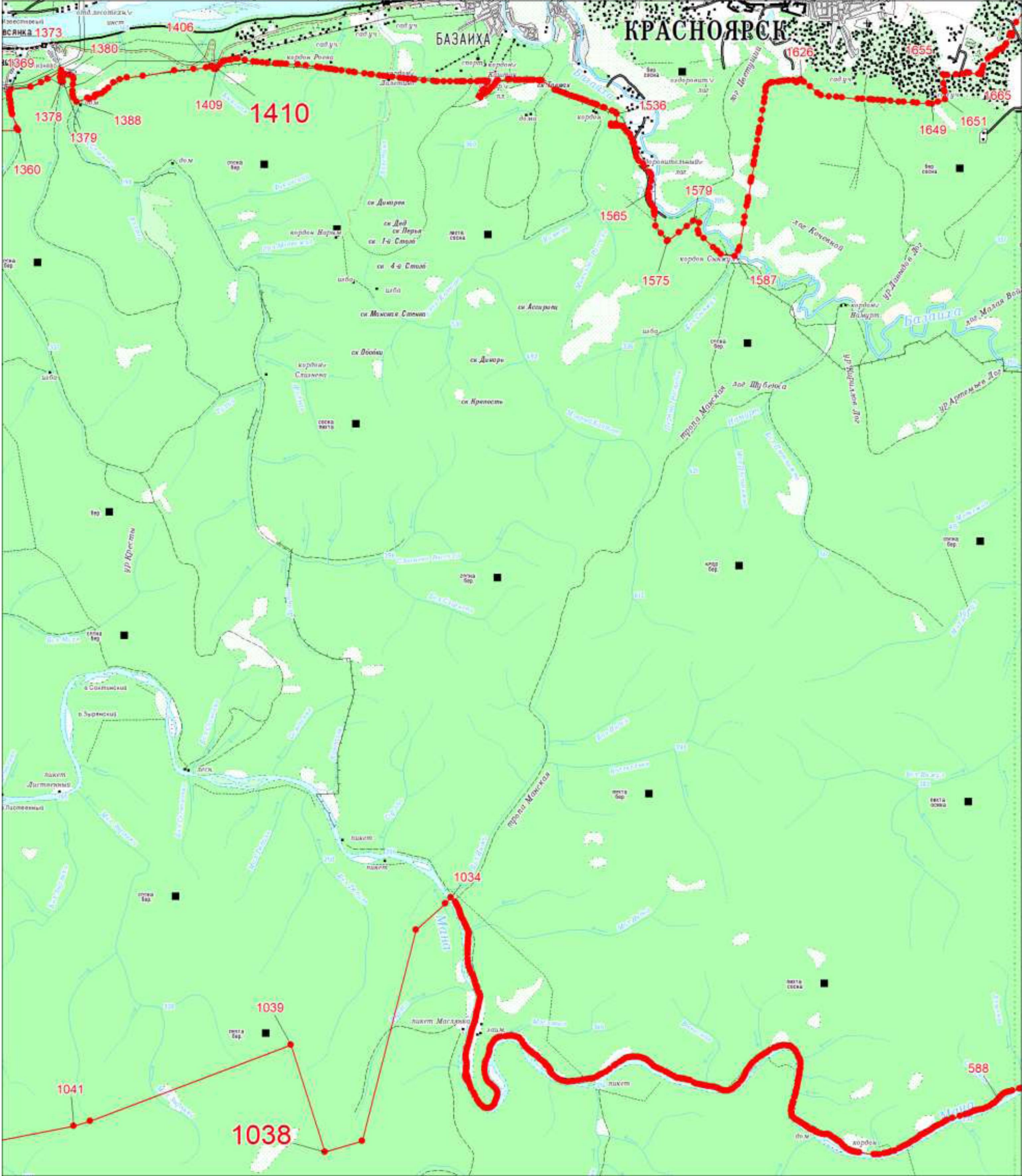


Масштаб 1:100000

Условные обозначения:




	Граница муниципального образования
	Характерная точка границы муниципального образования
	Надписи номеров характерных точек границы муниципального образования

Выносной лист № 3 (граница муниципального образования от точки 588 до точки 1041, от точки 1360 до точки 1665)

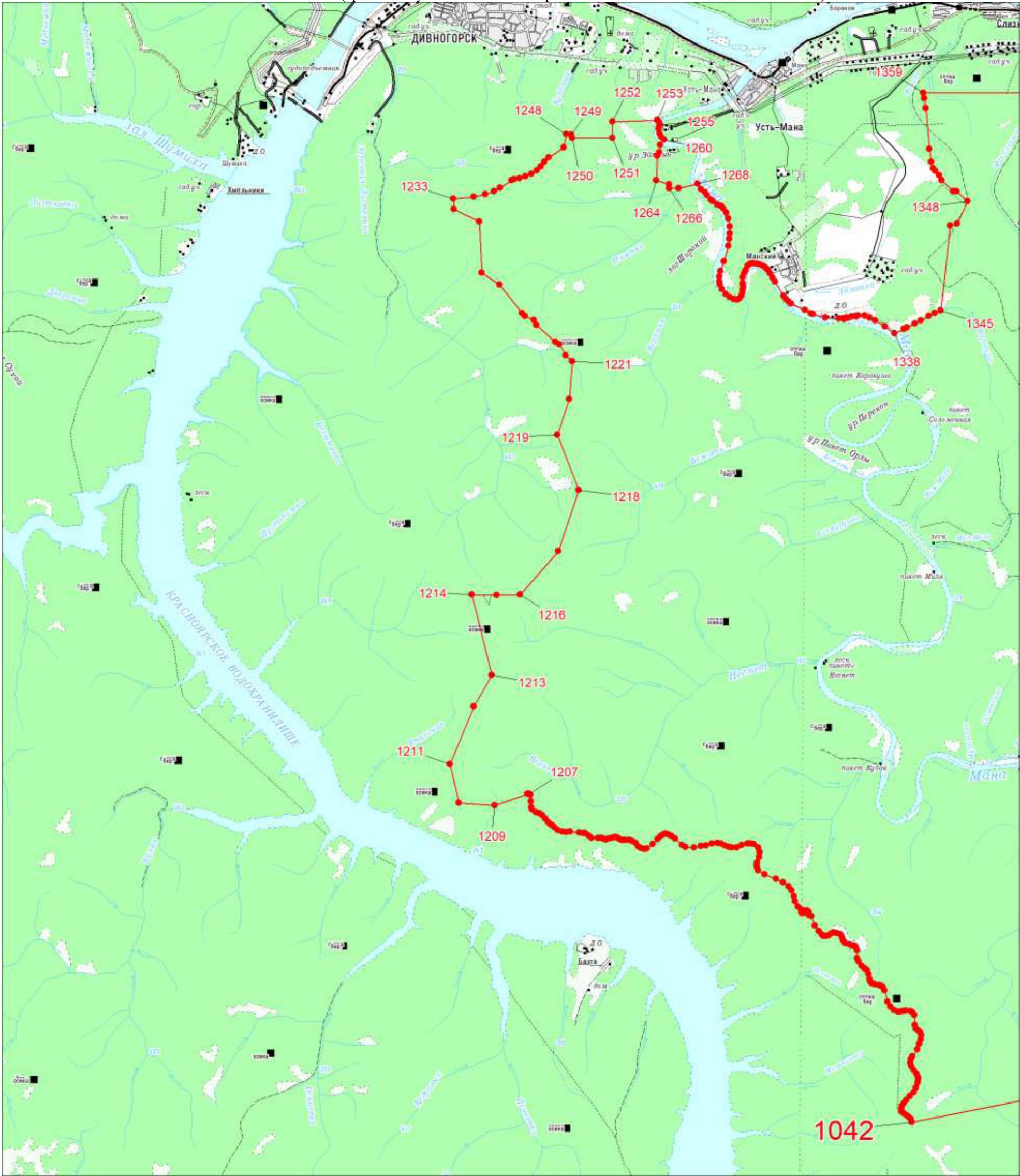


Масштаб 1:100000

Условные обозначения:

-  Граница муниципального образования
-  Характерная точка границы муниципального образования
-  Надписи номеров характерных точек границы муниципального образования

Выносной лист № 4 (граница муниципального образования от точки 1042 до точки 1359)



Масштаб 1:100000

Условные обозначения:

- | | |
|--|--|
| | Граница муниципального образования |
| | Характерная точка границы муниципального образования |
| | Надписи номеров характерных точек границы муниципального образования |

Приложение 16 к Закону края
от 9 декабря 2021 г. № 2-270

Приложение 16 к Закону края
от 18 февраля 2005 г. № 13-3025

**Координаты характерных точек границ
муниципального образования Маганский сельсовет**

Обозначение характерных точек границы	Координаты, м (система координат МСК-167 (зона 4))	
	X	Y
1	621527.38	121542.93
2	621393.40	121567.68
3	620511.84	121733.50
4	620310.49	122527.07
5	620175.97	123037.23
6	620073.60	123434.85
7	619951.78	123928.09
8	619914.12	124056.93
9	619947.75	124197.47
10	619980.00	124361.38
11	620004.44	124446.73
12	620022.81	124561.26
13	620102.12	124916.62
14	620127.37	125051.40
15	620133.87	125064.00
16	620155.12	125188.63
17	620220.25	125489.29
18	620230.56	125542.51
19	620312.81	125929.31
20	620370.75	126240.98
21	620374.87	126264.33
22	620403.37	126376.70
23	620420.00	126476.18
24	620438.50	126551.15
25	620475.69	126723.59
26	620500.94	126884.23
27	620510.12	126910.26
28	620553.06	127131.48
29	620578.56	127294.49
30	620544.94	127383.60
31	620467.06	127555.11
32	620442.00	127621.96
33	620374.87	127759.21

Обозначение характерных точек границы	Координаты, м (система координат МСК-167 (зона 4))	
	X	Y
34	620298.12	127956.90
35	620239.44	128105.12
36	620197.75	128190.36
37	620177.12	128248.72
38	620086.19	128450.60
39	620059.62	128528.18
40	620010.37	128622.39
41	619979.06	128717.40
42	619978.50	128724.09
43	619917.40	128855.00
44	619888.60	128973.70
45	619838.30	129113.60
46	619812.98	129154.39
47	619792.93	129140.61
48	619782.91	129134.35
49	619774.14	129129.33
50	619755.35	129111.79
51	619737.81	129099.27
52	619721.53	129084.23
53	619707.75	129072.96
54	619692.72	129062.93
55	619666.41	129049.15
56	619655.14	129045.39
57	619637.60	129039.13
58	619621.31	129035.37
59	619603.77	129034.12
60	619584.98	129031.61
61	619564.94	129025.35
62	619536.13	129017.83
63	619521.10	129015.33
64	619504.81	129012.82
65	619477.25	129007.81
66	619460.96	129007.81
67	619444.68	129006.56
68	619419.63	129005.30
69	619383.30	129004.05
70	619363.25	129004.05
71	619335.69	129002.80
72	619315.65	129002.80
73	619298.11	129002.80
74	619279.32	129004.05
75	619251.76	129006.56
76	619234.22	129009.06
77	619216.69	129010.31

Обозначение характерных точек границы	Координаты, м (система координат МСК-167 (зона 4))	
	X	Y
78	619201.65	129011.57
79	619174.09	129011.57
80	619142.78	129006.56
81	619118.97	128999.04
82	619092.67	128990.27
83	619067.61	128981.50
84	619040.05	128970.22
85	619020.01	128956.44
86	618999.97	128946.42
87	618976.16	128928.88
88	618953.62	128916.35
89	618932.32	128906.33
90	618914.78	128897.56
91	618889.73	128890.04
92	618870.94	128883.78
93	618839.62	128876.26
94	618814.56	128871.25
95	618794.52	128867.49
96	618761.95	128864.99
97	618740.65	128863.73
98	618718.11	128862.48
99	618694.30	128856.22
100	618662.99	128849.95
101	618624.15	128841.18
102	618601.60	128832.41
103	618561.52	128826.15
104	618537.71	128821.14
105	618506.40	128811.11
106	618493.87	128804.85
107	618462.55	128788.56
108	618432.49	128763.51
109	618407.43	128740.95
110	618372.36	128708.38
111	618344.80	128680.82
112	618319.74	128654.51
113	618295.94	128631.96
114	618264.62	128608.15
115	618225.79	128580.59
116	618189.46	128555.53
117	618156.89	128535.49
118	618129.33	128521.71
119	618109.29	128511.68
120	618084.23	128501.66
121	618049.16	128492.89

Обозначение характерных точек границы	Координаты, м (система координат МСК-167 (зона 4))	
	X	Y
122	618026.61	128486.63
123	617995.29	128477.86
124	617975.25	128471.59
125	617952.70	128462.82
126	617933.91	128452.80
127	617910.10	128439.02
128	617885.05	128422.73
129	617853.73	128402.69
130	617827.43	128390.16
131	617796.11	128377.63
132	617769.80	128367.61
133	617742.24	128362.60
134	617710.92	128360.09
135	617690.88	128360.09
136	617669.58	128358.84
137	617647.03	128358.84
138	617619.47	128363.85
139	617590.66	128371.37
140	617573.12	128377.63
141	617559.34	128380.14
142	617534.29	128382.64
143	617510.49	128382.64
144	617490.45	128377.63
145	617467.90	128375.13
146	617446.60	128372.62
147	617432.82	128371.37
148	617411.52	128370.11
149	617388.98	128367.61
150	617361.42	128363.85
151	617323.83	128358.84
152	617283.75	128352.57
153	617249.92	128341.30
154	617227.38	128336.29
155	617186.04	128326.26
156	617154.72	128320.00
157	617109.62	128312.48
158	617074.54	128309.98
159	617052.00	128311.23
160	617023.18	128314.99
161	616996.88	128320.00
162	616974.33	128322.51
163	616953.03	128328.77
164	616926.72	128336.29
165	616887.89	128350.07

Обозначение характерных точек границы	Координаты, м (система координат МСК-167 (зона 4))	
	X	Y
166	616871.60	128356.33
167	616846.55	128362.60
168	616821.50	128366.36
169	616771.39	128377.63
170	616746.33	128381.39
171	616723.78	128383.89
172	616707.50	128385.15
173	616688.71	128390.16
174	616667.41	128396.42
175	616644.86	128408.95
176	616627.32	128416.47
177	616608.69	128424.39
178	616622.23	128436.55
179	616610.86	128442.19
180	616596.35	128453.85
181	616590.53	128464.50
182	616575.95	128471.09
183	616570.19	128481.41
184	616568.51	128502.14
185	616558.54	128512.18
186	616543.39	128512.94
187	616530.87	128529.22
188	616514.58	128541.75
189	616512.08	128548.02
190	616508.32	128555.53
191	616504.56	128563.05
192	616500.80	128566.81
193	616488.27	128579.34
194	616477.00	128590.61
195	616470.74	128603.14
196	616463.22	128615.67
197	616456.96	128633.21
198	616449.44	128648.24
199	616440.67	128660.77
200	616434.41	128672.05
201	616425.64	128687.08
202	616413.11	128707.13
203	616401.84	128727.17
204	616390.56	128752.23
205	616383.05	128767.26
206	616376.78	128786.06
207	616375.53	128801.09
208	616369.27	128818.63
209	616361.75	128839.93

Обозначение характерных точек границы	Координаты, м (система координат МСК-167 (зона 4))	
	X	Y
210	616356.74	128857.47
211	616347.97	128876.26
212	616344.21	128891.29
213	616335.44	128908.83
214	616325.42	128927.63
215	616319.16	128946.42
216	616309.14	128962.71
217	616297.86	128981.50
218	616287.84	128999.04
219	616280.32	129012.82
220	616272.81	129022.84
221	616264.04	129031.61
222	616255.27	129046.65
223	616249.01	129055.42
224	616242.74	129070.45
225	616235.23	129084.23
226	616218.94	129098.01
227	616205.16	129111.79
228	616190.13	129123.07
229	616175.09	129131.84
230	616155.05	129141.86
231	616129.29	129149.70
232	616126.24	129150.63
233	616117.86	129150.62
234	616106.20	129150.63
235	616074.88	129143.12
236	616058.59	129138.10
237	616047.32	129136.85
238	616038.55	129131.84
239	616027.27	129126.83
240	616012.24	129123.07
241	615997.21	129125.58
242	615979.67	129131.84
243	615968.40	129134.35
244	615959.63	129133.09
245	615950.86	129131.84
246	615947.10	129125.58
247	615944.60	129118.06
248	615939.58	129110.54
249	615930.82	129103.02
250	615923.30	129099.27
251	615914.53	129082.98
252	615910.77	129074.21
253	615909.52	129070.45

Обозначение характерных точек границы	Координаты, м (система координат МСК-167 (зона 4))	
	X	Y
254	615903.26	129062.93
255	615899.50	129057.92
256	615894.49	129050.41
257	615889.48	129042.89
258	615889.48	129031.61
259	615890.73	129020.34
260	615896.99	129007.81
261	615902.00	128995.28
262	615903.26	128982.75
263	615903.26	128977.74
264	615895.74	128967.72
265	615885.72	128958.95
266	615876.95	128952.68
267	615859.41	128947.67
268	615849.39	128947.67
269	615841.87	128957.70
270	615836.86	128970.22
271	615830.60	128981.50
272	615821.83	128985.26
273	615809.30	128987.76
274	615795.52	128990.27
275	615788.01	128992.77
276	615786.75	129001.54
277	615786.75	129010.31
278	615786.75	129019.08
279	615786.75	129029.11
280	615779.24	129037.88
281	615770.47	129046.65
282	615757.94	129056.67
283	615750.42	129067.95
284	615744.16	129077.97
285	615736.64	129087.99
286	615730.38	129099.27
287	615732.89	129108.04
288	615737.90	129113.05
289	615745.41	129116.81
290	615756.69	129115.55
291	615766.71	129114.30
292	615772.97	129116.81
293	615780.49	129126.83
294	615789.26	129141.86
295	615795.52	129159.40
296	615800.53	129173.18
297	615808.05	129179.45

Обозначение характерных точек границы	Координаты, м (система координат МСК-167 (зона 4))	
	X	Y
298	615816.82	129186.97
299	615824.33	129195.73
300	615824.33	129204.50
301	615824.33	129214.53
302	615824.33	129224.55
303	615829.35	129230.81
304	615835.61	129239.58
305	615846.88	129244.60
306	615855.65	129247.10
307	615865.67	129247.10
308	615878.20	129255.87
309	615879.45	129270.91
310	615879.45	129283.43
311	615873.19	129293.46
312	615861.92	129299.72
313	615853.15	129298.47
314	615848.14	129294.71
315	615848.14	129287.19
316	615845.63	129282.18
317	615839.37	129277.17
318	615829.35	129284.69
319	615826.84	129294.71
320	615821.83	129307.24
321	615823.08	129319.77
322	615826.84	129328.54
323	615834.36	129339.81
324	615840.62	129346.08
325	615841.87	129358.60
326	615838.11	129372.39
327	615833.10	129382.41
328	615829.35	129396.19
329	615829.35	129406.21
330	615836.86	129411.22
331	615848.14	129411.22
332	615855.65	129403.71
333	615861.92	129397.44
334	615873.19	129399.95
335	615879.45	129409.97
336	615883.21	129419.99
337	615889.48	129428.76
338	615904.51	129431.27
339	615917.04	129432.52
340	615925.80	129437.53
341	615929.56	129448.81

Обозначение характерных точек границы	Координаты, м (система координат МСК-167 (зона 4))	
	X	Y
342	615929.56	129463.84
343	615918.29	129475.12
344	615908.27	129478.88
345	615899.50	129480.13
346	615885.72	129483.89
347	615878.20	129488.90
348	615878.20	129496.42
349	615881.96	129503.93
350	615885.72	129510.20
351	615885.72	129520.22
352	615881.96	129525.23
353	615875.70	129521.47
354	615866.93	129520.22
355	615861.92	129522.73
356	615860.66	129530.24
357	615866.93	129539.01
358	615873.19	129552.79
359	615873.19	129566.58
360	615870.69	129577.85
361	615864.42	129581.61
362	615858.16	129586.62
363	615854.40	129592.89
364	615849.39	129602.91
365	615843.13	129609.17
366	615836.86	129616.69
367	615836.86	129624.21
368	615841.87	129632.98
369	615846.88	129641.75
370	615836.86	129650.52
371	615829.35	129655.53
372	615824.33	129661.79
373	615821.83	129671.81
374	615821.83	129680.58
375	615821.83	129698.12
376	615823.08	129709.40
377	615811.81	129715.66
378	615800.53	129720.67
379	615789.26	129731.95
380	615780.49	129736.96
381	615765.46	129738.21
382	615754.18	129738.21
383	615745.41	129739.47
384	615735.39	129744.48
385	615719.11	129749.49

Обозначение характерных точек границы	Координаты, м (система координат МСК-167 (зона 4))	
	X	Y
386	615712.84	129758.26
387	615704.07	129768.28
388	615702.82	129783.32
389	615701.57	129794.59
390	615705.33	129799.60
391	615714.10	129807.12
392	615724.12	129813.38
393	615729.13	129822.15
394	615729.13	129830.92
395	615725.37	129843.45
396	615719.11	129844.71
397	615707.83	129845.96
398	615700.32	129845.96
399	615689.04	129849.72
400	615686.54	129862.25
401	615685.28	129873.52
402	615685.28	129886.05
403	615689.04	129897.33
404	615696.56	129912.36
405	615707.83	129919.88
406	615720.36	129924.89
407	615732.89	129934.91
408	615739.15	129943.68
409	615739.15	129958.71
410	615741.66	129975.00
411	615739.15	129991.29
412	615732.89	130000.06
413	615725.37	130006.32
414	615715.35	130015.09
415	615712.84	130025.11
416	615706.58	130040.15
417	615701.57	130050.17
418	615690.29	130052.68
419	615684.03	130061.45
420	615684.03	130070.22
421	615686.54	130078.99
422	615694.05	130080.24
423	615700.32	130078.99
424	615706.58	130075.23
425	615712.84	130075.23
426	615716.60	130081.49
427	615716.60	130100.29
428	615716.60	130116.57
429	615715.35	130140.38

Обозначение характерных точек границы	Координаты, м (система координат МСК-167 (зона 4))	
	X	Y
430	615715.35	130162.93
431	615715.35	130179.21
432	615711.59	130191.74
433	615706.58	130200.51
434	615705.33	130206.78
435	615710.34	130214.29
436	615710.34	130223.06
437	615701.57	130221.81
438	615686.54	130219.30
439	615670.25	130215.55
440	615652.71	130215.55
441	615645.20	130216.80
442	615637.68	130223.06
443	615631.42	130233.09
444	615618.89	130244.36
445	615618.89	130258.14
446	615622.65	130266.91
447	615630.16	130274.43
448	615645.54	130283.65
449	615659.69	130301.26
450	615669.71	130310.04
451	615672.22	130316.31
452	615672.22	130325.08
453	615662.20	130328.85
454	615652.18	130328.85
455	615640.91	130333.86
456	615638.41	130347.65
457	615637.16	130363.96
458	615632.15	130377.75
459	615622.13	130395.30
460	615622.13	130405.33
461	615624.63	130420.38
462	615630.89	130431.67
463	615637.16	130446.71
464	615647.17	130459.25
465	615655.94	130470.54
466	615649.68	130480.57
467	615638.41	130485.58
468	615627.14	130485.58
469	615618.37	130490.60
470	615615.87	130500.63
471	615610.86	130515.68
472	615610.86	130529.47
473	615613.36	130539.50

Обозначение характерных точек границы	Координаты, м (система координат МСК-167 (зона 4))	
	X	Y
474	615622.13	130545.77
475	615632.15	130553.29
476	615638.41	130559.56
477	615640.91	130573.35
478	615640.91	130584.64
479	615643.42	130594.67
480	615648.43	130604.70
481	615659.69	130604.70
482	615669.71	130594.67
483	615679.73	130582.13
484	615692.25	130575.86
485	615702.27	130573.35
486	615713.54	130582.13
487	615723.56	130597.18
488	615216.30	130734.40
489	614694.70	130880.70
490	614082.80	131052.40
491	613753.60	131144.80
492	613675.20	131147.30
493	613942.80	131423.00
494	614372.81	131868.08
495	614200.41	131925.65
496	614053.66	132021.95
497	613960.98	132087.17
498	613846.98	132187.10
499	613702.45	132306.34
500	613623.82	132335.55
501	613529.78	132399.88
502	613442.99	132463.24
503	613261.24	132588.44
504	613184.18	132735.27
505	613170.75	132776.61
506	613050.74	132870.32
507	612842.44	133125.47
508	612760.38	133291.00
509	612705.60	133547.90
510	612661.10	133594.00
511	612602.39	133660.41
512	612578.13	133644.21
513	612560.56	133635.21
514	612396.06	133490.21
515	612257.40	133369.00
516	612173.59	133262.94
517	611952.90	133017.70

Обозначение характерных точек границы	Координаты, м (система координат МСК-167 (зона 4))	
	X	Y
518	611929.20	132990.20
519	612113.10	132658.00
520	612168.58	132535.69
521	612189.10	132522.30
522	612312.30	132298.60
523	612166.08	132246.04
524	612102.10	132228.40
525	611981.70	132189.60
526	611711.80	132102.90
527	611557.90	132053.20
528	611359.10	131987.70
529	611124.70	131912.10
530	611078.10	131520.30
531	609022.50	132512.80
532	607557.50	130317.80
533	606927.50	129117.80
534	607414.60	128292.60
535	607313.90	128273.90
536	607182.10	128251.40
537	607020.60	128219.60
538	606925.40	128205.70
539	606834.00	128185.70
540	606578.10	128147.80
541	606358.70	128109.20
542	606302.90	128101.70
543	606173.50	128010.90
544	606061.30	127942.10
545	605983.30	127874.30
546	605932.40	127835.40
547	605852.90	127775.40
548	605710.60	127667.00
549	605642.20	127607.80
550	605637.93	127604.57
551	605629.37	127598.10
552	605483.40	127487.60
553	605385.70	127409.40
554	605162.50	127233.20
555	605099.60	127183.50
556	604914.00	127036.80
557	604816.30	126962.80
558	604769.50	126842.30
559	604732.30	126755.10
560	604682.70	126630.40
561	604649.10	126550.60

Обозначение характерных точек границы	Координаты, м (система координат МСК-167 (зона 4))	
	X	Y
562	604609.00	126465.50
563	604559.50	126346.30
564	604480.00	126160.80
565	604452.50	126090.90
566	604380.60	125943.80
567	604313.70	125786.90
568	604269.90	125691.00
569	604240.40	125627.80
570	604193.86	125515.20
571	603597.50	124357.80
572	602837.96	124118.18
573	601964.56	123827.12
574	601069.34	123542.20
575	601045.14	123596.45
576	600978.19	123676.78
577	600917.30	123746.01
578	600869.42	123748.82
579	600820.25	123742.99
580	600792.90	123754.47
581	600768.11	123784.34
582	600746.86	123864.56
583	600760.60	123895.16
584	600747.29	123922.28
585	600709.29	123932.39
586	600684.58	123911.69
587	600676.97	123879.82
588	600687.39	123795.00
589	600672.50	123774.24
590	600639.35	123775.71
591	600618.74	123811.48
592	600616.49	123839.74
593	600631.48	123872.79
594	600620.58	123893.75
595	600604.70	123904.92
596	600582.52	123895.26
597	600565.35	123899.07
598	600555.69	123921.25
599	600536.07	123925.08
600	600516.41	123922.77
601	600499.04	123899.57
602	600486.59	123876.33
603	600468.12	123870.32
604	600445.51	123885.23
605	600439.04	123923.96

Обозначение характерных точек границы	Координаты, м (система координат МСК-167 (зона 4))	
	X	Y
606	600409.15	123949.98
607	600376.03	123955.13
608	600338.46	123940.68
609	600300.81	123913.94
610	600271.97	123916.61
611	600237.76	123940.81
612	600220.37	123996.82
613	600186.12	124015.50
614	600174.96	124000.85
615	600180.72	123950.45
616	600163.17	123902.68
617	600131.17	123893.10
618	600108.04	123920.29
619	600104.52	123942.42
620	600129.46	123992.59
621	600105.13	124024.70
622	600051.30	124052.12
623	600009.91	124101.55
624	599990.74	124165.56
625	599958.91	124179.30
626	599904.61	124144.09
627	599893.25	124102.42
628	599916.25	124058.04
629	599939.46	124040.67
630	599917.10	124007.68
631	599888.75	123993.15
632	599863.44	123975.53
633	599830.26	123972.10
634	599818.10	123989.38
635	599829.42	124024.91
636	599863.90	124036.94
637	599868.99	124061.46
638	599847.00	124076.36
639	599822.37	124067.95
640	599797.48	124023.92
641	599769.05	123998.34
642	599753.76	124007.67
643	599752.10	124031.63
644	599763.30	124051.19
645	599785.68	124087.87
646	599767.59	124132.22
647	599748.27	124189.75
648	599748.96	124242.54
649	599742.59	124260.34

Обозначение характерных точек границы	Координаты, м (система координат МСК-167 (зона 4))	
	X	Y
650	599730.52	124273.66
651	599705.11	124283.20
652	599677.16	124278.76
653	599654.27	124267.95
654	599622.49	124246.98
655	599592.65	124219.02
656	599562.15	124187.88
657	599532.92	124159.30
658	599513.85	124148.49
659	599498.60	124151.04
660	599497.32	124165.64
661	599506.86	124189.15
662	599513.85	124210.12
663	599513.85	124229.18
664	599505.58	124247.60
665	599487.77	124250.18
666	599465.53	124246.98
667	599437.57	124238.72
668	599416.61	124231.73
669	599376.57	124227.93
670	599334.65	124227.93
671	599306.04	124210.76
672	599278.71	124184.09
673	599246.94	124177.09
674	599213.92	124180.29
675	599175.16	124173.93
676	599158.01	124164.39
677	599147.20	124134.54
678	599129.41	124104.04
679	599100.18	124077.98
680	599074.77	124062.73
681	599050.63	124060.19
682	599037.91	124066.55
683	599040.45	124081.80
684	599055.70	124098.95
685	599058.90	124125.01
686	599051.26	124142.15
687	599016.94	124161.22
688	598980.72	124191.72
689	598928.63	124264.80
690	598901.36	124290.51
691	598869.25	124288.17
692	598848.13	124306.96
693	598834.81	124364.90

Обозначение характерных точек границы	Координаты, м (система координат МСК-167 (зона 4))	
	X	Y
694	598836.38	124408.76
695	598845.79	124445.51
696	598849.72	124457.26
697	598852.16	124473.02
698	598847.03	124480.38
699	598816.73	124482.46
700	598786.80	124477.49
701	598753.75	124481.23
702	598729.43	124497.43
703	598725.83	124507.40
704	598794.17	124557.61
705	598763.68	124582.76
706	598749.93	124626.48
707	598740.43	124660.41
708	598735.90	124677.00
709	598740.40	124687.90
710	598746.20	124696.00
711	598758.00	124706.10
712	598763.50	124715.40
713	598766.01	124729.90
714	598760.30	124760.90
715	598759.60	124790.80
716	598774.40	124817.00
717	598830.20	124809.30
718	598851.30	124806.90
719	598860.60	124842.90
720	598855.49	124859.30
721	598862.60	124883.50
722	598879.50	124895.70
723	598895.60	124904.50
724	598942.10	124948.40
725	598984.13	125003.70
726	598974.36	125012.97
727	598970.60	125029.70
728	598984.40	125092.10
729	598956.81	125102.50
730	598948.20	125082.10
731	598934.86	125063.89
732	598933.70	125062.30
733	598920.30	125051.90
734	598901.70	125040.70
735	598886.30	125029.00
736	598869.30	125030.90
737	598854.90	125033.10

Обозначение характерных точек границы	Координаты, м (система координат МСК-167 (зона 4))	
	X	Y
738	598839.80	125035.60
739	598831.21	125047.84
740	598817.05	125068.61
741	598800.00	125083.12
742	598790.40	125141.70
743	598768.60	125172.40
744	598726.90	125190.30
745	598679.10	125213.20
746	598645.50	125233.30
747	598625.30	125242.40
748	598610.80	125243.60
749	598574.90	125256.90
750	598562.70	125263.10
751	598551.20	125271.90
752	598530.70	125270.00
753	598514.00	125265.30
754	598497.70	125260.00
755	598482.60	125259.30
756	598464.90	125258.70
757	598441.90	125220.50
758	598423.30	125189.10
759	598404.00	125177.20
760	598367.50	125145.10
761	598347.30	125120.00
762	598350.80	125107.70
763	598357.90	125095.60
764	598354.60	125081.70
765	598338.60	125080.80
766	598324.50	125073.00
767	598308.20	125062.90
768	598295.30	125055.70
769	598287.30	125052.90
770	598282.80	125056.00
771	598271.30	125073.90
772	598265.80	125073.90
773	598239.90	125065.40
774	598219.30	125057.90
775	598206.81	125052.30
776	598201.40	125038.40
777	598200.70	125031.20
778	598191.40	125023.60
779	598179.60	124999.80
780	598168.40	124977.50
781	598149.80	124950.40

Обозначение характерных точек границы	Координаты, м (система координат МСК-167 (зона 4))	
	X	Y
782	598136.13	124956.93
783	598120.78	124980.76
784	598107.68	125026.27
785	598098.95	125061.20
786	598089.59	125088.00
787	598051.56	125126.04
788	597985.44	125172.82
789	597946.79	125208.37
790	597930.57	125234.55
791	597919.96	125269.48
792	597911.24	125295.04
793	597896.28	125321.86
794	597847.62	125379.23
795	597797.73	125439.09
796	597765.30	125491.49
797	597762.19	125552.61
798	597742.22	125593.76
799	597714.79	125653.01
800	597697.32	125704.77
801	597699.20	125741.57
802	597711.04	125754.04
803	597732.86	125756.54
804	597750.33	125760.90
805	597759.07	125775.87
806	597749.69	125799.55
807	597726.00	125829.48
808	597704.79	125871.89
809	597683.60	125941.75
810	597690.46	125964.19
811	597705.43	125984.76
812	597706.68	126007.84
813	597692.32	126020.31
814	597657.40	126042.13
815	597638.06	126057.73
816	597628.71	126073.95
817	597629.34	126109.49
818	597636.20	126155.65
819	597627.48	126171.87
820	597593.80	126216.15
821	597528.32	126290.35
822	597503.38	126324.03
823	597486.54	126356.46
824	597469.70	126375.79
825	597416.06	126409.47

Обозначение характерных точек границы	Координаты, м (система координат МСК-167 (зона 4))	
	X	Y
826	597378.66	126443.76
827	597378.66	126472.45
828	597410.47	126495.50
829	597456.62	126513.58
830	597477.81	126523.57
831	597482.81	126539.76
832	597470.95	126562.84
833	597447.88	126582.80
834	597432.92	126584.66
835	597413.58	126576.59
836	597388.65	126555.37
837	597367.44	126534.79
838	597347.47	126523.57
839	597323.79	126523.57
840	597294.46	126537.90
841	597281.38	126557.87
842	597285.13	126576.59
843	597306.95	126597.16
844	597333.75	126618.35
845	597338.14	126628.95
846	597335.00	126642.06
847	597295.10	126676.35
848	597278.88	126684.46
849	597255.22	126684.46
850	597248.97	126672.60
851	597248.36	126620.23
852	597230.90	126605.88
853	597208.43	126606.51
854	597175.38	126618.98
855	597146.06	126627.09
856	597110.53	126628.34
857	597079.34	126625.21
858	597065.01	126608.38
859	597063.76	126575.34
860	597078.09	126551.01
861	597077.48	126535.40
862	597057.54	126516.67
863	597035.71	126502.95
864	597013.25	126495.48
865	596995.17	126502.34
866	596982.06	126534.77
867	596964.60	126588.39
868	596947.77	126618.32
869	596930.94	126630.18

Обозначение характерных точек границы	Координаты, м (система координат МСК-167 (зона 4))	
	X	Y
870	596912.23	126627.68
871	596881.66	126600.24
872	596861.08	126589.03
873	596844.25	126587.14
874	596825.54	126594.00
875	596803.12	126625.18
876	596785.05	126635.15
877	596742.62	126648.26
878	596703.33	126666.98
879	596677.14	126683.80
880	596663.43	126706.88
881	596656.56	126740.56
882	596648.45	126796.06
883	596639.10	126834.72
884	596623.52	126857.79
885	596589.84	126882.73
886	596567.40	126892.09
887	596545.55	126888.34
888	596527.45	126867.74
889	596515.61	126832.20
890	596505.62	126792.29
891	596494.41	126776.08
892	596479.44	126765.48
893	596450.11	126769.22
894	596437.65	126782.32
895	596436.40	126815.98
896	596446.39	126847.16
897	596447.64	126868.38
898	596439.54	126888.34
899	596427.04	126898.93
900	596399.60	126901.43
901	596349.09	126895.20
902	596331.63	126902.06
903	596330.38	126926.38
904	596355.95	126958.18
905	596389.63	126986.87
906	596391.49	127007.44
907	596359.70	127039.21
908	596347.23	127064.15
909	596349.73	127089.73
910	596368.42	127129.01
911	596389.63	127155.81
912	596418.94	127157.06
913	596431.43	127136.48

Обозначение характерных точек границы	Координаты, м (система координат МСК-167 (зона 4))	
	X	Y
914	596417.70	127097.84
915	596413.96	127079.73
916	596424.56	127071.01
917	596455.75	127081.62
918	596475.69	127085.98
919	596486.30	127102.80
920	596488.80	127137.12
921	596505.62	127156.45
922	596546.17	127160.81
923	596560.52	127165.17
924	596556.13	127178.27
925	596524.95	127195.10
926	596505.62	127210.07
927	596503.76	127231.29
928	596531.19	127267.44
929	596557.38	127288.04
930	596645.94	127373.41
931	596692.70	127423.31
932	596716.41	127448.24
933	596731.37	127453.85
934	596745.70	127448.24
935	596773.78	127409.59
936	596793.74	127390.88
937	596809.94	127389.04
938	596817.43	127394.65
939	596814.93	127411.48
940	596793.74	127454.51
941	596792.49	127481.34
942	596804.32	127499.42
943	596833.65	127504.41
944	596856.72	127489.45
945	596869.81	127473.23
946	596884.77	127466.98
947	596902.87	127478.20
948	596907.23	127500.03
949	596904.12	127533.10
950	596909.73	127561.15
951	596923.45	127571.76
952	596941.53	127563.04
953	596950.88	127518.13
954	596955.24	127478.20
955	596960.24	127463.87
956	596978.32	127459.51
957	597005.14	127475.09

Обозначение характерных точек границы	Координаты, м (система координат МСК-167 (зона 4))	
	X	Y
958	597048.80	127485.70
959	597076.86	127477.59
960	597091.83	127462.62
961	597091.83	127444.54
962	597070.62	127422.72
963	597043.19	127405.26
964	597025.08	127392.15
965	597013.25	127374.71
966	597015.75	127360.99
967	597036.32	127354.11
968	597095.56	127366.60
969	597127.37	127370.96
970	597164.78	127375.32
971	597189.10	127385.29
972	597213.43	127406.51
973	597215.29	127423.97
974	597205.94	127442.68
975	597212.18	127455.15
976	597265.80	127458.26
977	597305.09	127458.93
978	597331.28	127466.40
979	597346.24	127476.39
980	597348.74	127485.11
981	597323.79	127486.98
982	597302.59	127491.35
983	597293.85	127506.93
984	597296.35	127534.37
985	597273.28	127567.41
986	597263.92	127586.77
987	597279.52	127598.60
988	597310.06	127590.49
989	597327.53	127588.63
990	597338.75	127602.98
991	597328.17	127624.81
992	597315.06	127645.38
993	597329.42	127659.71
994	597346.24	127661.60
995	597366.82	127652.24
996	597378.68	127634.16
997	597383.65	127617.95
998	597403.61	127611.70
999	597414.22	127619.81
1000	597414.83	127707.12
1001	597434.19	127720.84

Обозначение характерных точек границы	Координаты, м (система координат МСК-167 (зона 4))	
	X	Y
1002	597460.98	127720.84
1003	597480.36	127734.57
1004	597482.22	127748.93
1005	597472.86	127759.54
1006	597424.85	127775.12
1007	597412.99	127792.58
1008	597416.74	127810.66
1009	597432.32	127821.26
1010	597456.65	127817.52
1011	597472.86	127805.05
1012	597490.33	127803.80
1013	597497.80	127815.65
1014	597495.94	127836.87
1015	597475.36	127858.06
1016	597462.90	127882.38
1017	597462.90	127902.96
1018	597496.57	127932.90
1019	597568.28	127978.43
1020	597620.67	128014.59
1021	597636.88	128034.55
1022	597643.74	128103.16
1023	597654.33	128133.73
1024	597696.75	128183.60
1025	597731.66	128212.31
1026	597768.45	128223.54
1027	597793.42	128252.22
1028	597802.13	128296.48
1029	597800.88	128356.35
1030	597810.24	128368.18
1031	597827.09	128363.82
1032	597843.93	128333.89
1033	597858.28	128312.06
1034	597884.46	128297.71
1035	597907.54	128290.23
1036	597929.98	128292.73
1037	597944.33	128303.95
1038	597949.94	128324.53
1039	597944.94	128336.38
1040	597919.40	128354.46
1041	597886.96	128373.18
1042	597876.36	128386.29
1043	597876.36	128403.12
1044	597898.19	128431.18
1045	597924.37	128451.76

Обозначение характерных точек границы	Координаты, м (система координат МСК-167 (зона 4))	
	X	Y
1046	597948.69	128459.87
1047	597977.38	128462.98
1048	597994.84	128466.73
1049	598006.70	128480.45
1050	598004.81	128499.77
1051	597989.84	128539.06
1052	597981.12	128572.74
1053	597994.84	128623.26
1054	598007.95	128656.94
1055	598027.28	128668.77
1056	598049.10	128674.38
1057	598072.79	128670.65
1058	598088.40	128676.26
1059	598099.59	128694.32
1060	598099.59	128711.18
1061	598088.98	128722.39
1062	598059.05	128726.76
1063	598013.54	128724.26
1064	597965.50	128728.00
1065	597922.48	128740.47
1066	597888.81	128758.57
1067	597855.76	128771.65
1068	597812.10	128763.54
1069	597749.71	128752.32
1070	597687.98	128749.21
1071	597636.22	128749.21
1072	597618.12	128757.93
1073	597606.30	128776.65
1074	597617.52	128794.12
1075	597643.70	128808.45
1076	597674.27	128824.66
1077	597705.45	128847.12
1078	597712.93	128862.09
1079	597714.81	128882.67
1080	597702.31	128897.63
1081	597675.52	128908.24
1082	597635.59	128920.71
1083	597606.91	128927.57
1084	597585.08	128931.93
1085	597547.70	128910.10
1086	597512.79	128887.03
1087	597494.71	128880.79
1088	597466.00	128877.67
1089	597429.21	128877.67

Обозначение характерных точек границы	Координаты, м (система координат МСК-167 (зона 4))	
	X	Y
1090	597384.95	128883.28
1091	597363.73	128895.13
1092	597344.41	128905.10
1093	597330.06	128898.27
1094	597330.06	128867.09
1095	597318.20	128840.26
1096	597304.48	128832.79
1097	597267.69	128831.54
1098	597240.25	128839.65
1099	597207.19	128855.23
1100	597185.35	128865.84
1101	597145.45	128867.70
1102	597103.69	128869.56
1103	597086.83	128883.28
1104	597094.94	128905.74
1105	597101.80	128925.07
1106	597086.83	128947.54
1107	597061.90	128936.29
1108	597036.96	128928.82
1109	597015.75	128949.40
1110	597015.11	128979.94
1111	597019.49	129024.23
1112	597011.38	129048.55
1113	596997.04	129070.38
1114	596971.46	129086.59
1115	596946.53	129089.09
1116	596930.31	129071.63
1117	596930.31	129041.06
1118	596932.81	129013.62
1119	596924.08	128998.04
1120	596902.87	128993.66
1121	596876.66	129002.43
1122	596846.73	129025.50
1123	596831.76	129052.32
1124	596833.01	129078.51
1125	596840.50	129094.12
1126	596850.47	129106.59
1127	596851.09	129125.29
1128	596823.66	129135.27
1129	596778.14	129147.12
1130	596753.18	129166.45
1131	596734.48	129217.57
1132	596732.60	129254.39
1133	596736.98	129304.90

Обозначение характерных точек границы	Координаты, м (система координат МСК-167 (зона 4))	
	X	Y
1134	596763.12	129331.70
1135	596790.56	129351.64
1136	596803.67	129372.85
1137	596829.24	129415.89
1138	596839.21	129446.44
1139	596841.70	129490.73
1140	596827.35	129536.87
1141	596829.24	129569.29
1142	596838.59	129619.18
1143	596839.21	129667.20
1144	596841.70	129708.98
1145	596853.60	129747.40
1146	596865.90	129773.20
1147	596876.20	129794.30
1148	596878.76	129806.74
1149	596877.32	129807.88
1150	596876.97	129811.19
1151	596877.90	129813.15
1152	596873.65	129841.50
1153	596871.63	129842.83
1154	596870.86	129846.69
1155	596872.16	129848.88
1156	596866.20	129873.15
1157	596858.80	129912.40
1158	596856.96	129933.10
1159	596866.67	130028.00
1160	596861.73	130080.14
1161	596858.45	130092.75
1162	596854.00	130105.50
1163	596847.30	130119.50
1164	596839.30	130135.45
1165	596822.10	130163.85
1166	596814.45	130172.80
1167	596803.15	130182.75
1168	596791.15	130190.50
1169	596758.70	130210.40
1170	596729.10	130227.80
1171	596705.14	130239.17
1172	596700.30	130241.40
1173	596676.85	130250.05
1174	596597.80	130275.35
1175	596584.90	130279.85
1176	596580.45	130281.70
1177	596570.30	130288.05

Обозначение характерных точек границы	Координаты, м (система координат МСК-167 (зона 4))	
	X	Y
1178	596560.85	130295.25
1179	596555.80	130300.00
1180	596549.80	130308.10
1181	596541.35	130318.55
1182	596527.15	130331.45
1183	596511.85	130344.05
1184	596504.40	130349.80
1185	596498.70	130355.30
1186	596494.10	130359.65
1187	596490.90	130365.05
1188	596488.70	130369.95
1189	596485.50	130380.60
1190	596482.00	130391.25
1191	596479.00	130402.05
1192	596476.70	130413.90
1193	596475.55	130422.50
1194	596475.40	130431.80
1195	596476.50	130441.95
1196	596480.35	130454.90
1197	596486.45	130469.15
1198	596490.40	130477.00
1199	596495.35	130484.50
1200	596508.60	130500.10
1201	596523.80	130519.20
1202	596541.00	130533.00
1203	596564.50	130551.10
1204	596572.05	130558.05
1205	596581.00	130567.40
1206	596589.45	130577.25
1207	596598.25	130585.45
1208	596610.45	130595.35
1209	596619.85	130604.15
1210	596635.65	130620.85
1211	596649.40	130636.80
1212	596666.45	130659.45
1213	596679.70	130680.00
1214	596696.70	130702.90
1215	596720.25	130738.80
1216	596741.75	130772.85
1217	596752.95	130791.95
1218	596761.05	130806.10
1219	596766.33	130817.07
1220	596780.24	130822.59
1221	596781.10	130824.85

Обозначение характерных точек границы	Координаты, м (система координат МСК-167 (зона 4))	
	X	Y
1222	596792.20	130845.60
1223	596798.10	130853.10
1224	596806.50	130863.90
1225	596811.50	130871.50
1226	596817.10	130877.40
1227	596820.50	130889.30
1228	596825.00	130890.50
1229	596834.80	130888.00
1230	596846.30	130892.20
1231	596855.00	130895.00
1232	596861.10	130903.20
1233	596862.00	130907.70
1234	596861.40	130913.50
1235	596865.30	130919.50
1236	596876.20	130917.40
1237	596889.20	130914.80
1238	596918.20	130904.30
1239	596931.20	130889.10
1240	596945.30	130880.10
1241	596964.30	130879.30
1242	596975.30	130890.90
1243	596986.10	130904.10
1244	596991.20	130916.10
1245	597003.00	130932.20
1246	597012.40	130949.00
1247	597014.00	130964.20
1248	597015.60	130983.40
1249	597020.40	130993.10
1250	597034.10	131004.30
1251	597046.80	131007.80
1252	597059.90	131015.80
1253	597064.00	131020.70
1254	597061.60	131026.80
1255	597053.80	131032.90
1256	597048.20	131039.90
1257	597047.60	131047.60
1258	597054.60	131050.30
1259	597064.40	131046.10
1260	597071.40	131047.20
1261	597085.90	131051.40
1262	597094.50	131068.70
1263	597099.61	131086.99
1264	597100.00	131088.40
1265	597104.80	131094.30

Обозначение характерных точек границы	Координаты, м (система координат МСК-167 (зона 4))	
	X	Y
1266	597107.00	131103.50
1267	597098.90	131109.60
1268	597086.60	131118.00
1269	597074.30	131123.30
1270	597070.50	131129.10
1271	597076.20	131136.90
1272	597085.70	131141.50
1273	597092.20	131142.40
1274	597095.80	131132.80
1275	597101.20	131133.70
1276	597104.50	131143.80
1277	597105.60	131151.30
1278	597106.80	131158.10
1279	597106.50	131165.00
1280	597106.50	131167.60
1281	597106.50	131169.90
1282	597116.00	131177.70
1283	597115.20	131193.00
1284	597121.30	131212.00
1285	597122.20	131222.10
1286	597123.00	131227.10
1287	597117.30	131245.50
1288	597117.40	131253.80
1289	597116.90	131266.80
1290	597111.00	131276.00
1291	597102.80	131274.50
1292	597067.90	131277.00
1293	597061.50	131274.20
1294	597054.80	131274.50
1295	597054.80	131277.40
1296	597056.40	131282.90
1297	597064.00	131292.89
1298	597070.10	131301.80
1299	597070.30	131310.30
1300	597065.80	131326.90
1301	597054.60	131352.40
1302	597037.20	131370.30
1303	597033.60	131380.30
1304	597026.50	131383.70
1305	597017.00	131384.10
1306	597006.40	131385.20
1307	596992.90	131396.00
1308	596982.30	131414.10
1309	596968.20	131428.30

Обозначение характерных точек границы	Координаты, м (система координат МСК-167 (зона 4))	
	X	Y
1310	596952.00	131443.40
1311	596931.60	131447.60
1312	596916.20	131445.50
1313	596898.90	131441.50
1314	596882.90	131445.10
1315	596863.60	131451.40
1316	596848.60	131452.50
1317	596842.79	131450.10
1318	596839.60	131444.80
1319	596831.40	131448.20
1320	596820.20	131454.60
1321	596810.10	131458.00
1322	596795.80	131459.60
1323	596788.00	131466.20
1324	596778.70	131467.90
1325	596773.50	131464.10
1326	596763.60	131459.90
1327	596749.20	131465.80
1328	596724.90	131475.30
1329	596691.80	131467.10
1330	596688.10	131482.50
1331	596681.40	131499.20
1332	596664.00	131508.50
1333	596656.50	131514.20
1334	596648.80	131519.10
1335	596640.20	131518.90
1336	596629.60	131512.30
1337	596616.90	131507.20
1338	596606.50	131507.00
1339	596600.10	131512.80
1340	596596.40	131518.70
1341	596590.30	131528.40
1342	596571.90	131534.40
1343	596541.40	131531.00
1344	596520.20	131525.10
1345	596502.30	131521.50
1346	596493.90	131532.30
1347	596484.30	131543.30
1348	596477.31	131552.30
1349	596475.90	131561.00
1350	596489.50	131586.50
1351	596500.70	131601.10
1352	596513.80	131615.80
1353	596525.40	131621.50

Обозначение характерных точек границы	Координаты, м (система координат МСК-167 (зона 4))	
	X	Y
1354	596536.90	131627.50
1355	596554.20	131635.40
1356	596566.69	131636.00
1357	596589.50	131635.10
1358	596604.00	131634.70
1359	596614.70	131634.30
1360	596627.80	131635.30
1361	596637.70	131636.00
1362	596645.60	131637.30
1363	596652.00	131639.10
1364	596673.80	131646.50
1365	596693.20	131652.20
1366	596707.80	131657.90
1367	596717.90	131661.30
1368	596731.30	131666.90
1369	596736.90	131669.80
1370	596746.70	131675.80
1371	596756.00	131680.10
1372	596766.20	131684.50
1373	596776.50	131688.50
1374	596787.70	131690.70
1375	596795.70	131692.40
1376	596807.90	131695.50
1377	596814.90	131697.90
1378	596818.80	131699.40
1379	596828.40	131702.40
1380	596838.00	131708.00
1381	596842.90	131710.80
1382	596845.00	131713.40
1383	596855.30	131720.20
1384	596868.50	131726.10
1385	596880.30	131730.30
1386	596888.10	131733.30
1387	596906.00	131738.40
1388	596919.50	131743.70
1389	596931.30	131749.40
1390	596940.60	131753.60
1391	596949.30	131757.30
1392	596967.40	131765.80
1393	596982.60	131774.50
1394	596990.10	131779.10
1395	596998.30	131788.60
1396	597004.70	131797.90
1397	597015.00	131813.90

Обозначение характерных точек границы	Координаты, м (система координат МСК-167 (зона 4))	
	X	Y
1398	597029.10	131841.10
1399	597009.50	131844.00
1400	596971.10	131845.50
1401	596927.10	131840.40
1402	596907.90	131837.00
1403	596888.70	131823.20
1404	596871.80	131812.40
1405	596839.00	131793.60
1406	596813.30	131784.50
1407	596786.30	131781.80
1408	596766.10	131784.30
1409	596739.70	131773.80
1410	596703.80	131748.10
1411	596667.40	131731.60
1412	596555.20	131736.70
1413	596536.70	131736.70
1414	596496.80	131723.00
1415	596458.40	131714.70
1416	596443.90	131720.00
1417	596425.30	131724.90
1418	596392.00	131730.10
1419	596380.80	131732.70
1420	596367.30	131732.50
1421	596361.80	131728.00
1422	596361.20	131715.70
1423	596358.60	131705.80
1424	596346.10	131671.70
1425	596340.70	131669.60
1426	596338.70	131673.00
1427	596331.10	131677.00
1428	596324.30	131672.40
1429	596321.40	131665.80
1430	596316.60	131654.40
1431	596310.90	131643.80
1432	596305.10	131631.90
1433	596299.00	131626.20
1434	596290.70	131627.30
1435	596285.20	131634.00
1436	596270.80	131642.30
1437	596256.70	131643.00
1438	596244.80	131641.30
1439	596228.96	131637.34
1440	596225.20	131636.40
1441	596221.40	131631.90

Обозначение характерных точек границы	Координаты, м (система координат МСК-167 (зона 4))	
	X	Y
1442	596224.30	131621.60
1443	596227.20	131610.50
1444	596224.00	131594.70
1445	596215.60	131583.20
1446	596211.80	131575.40
1447	596211.50	131559.70
1448	596215.30	131547.30
1449	596222.40	131540.00
1450	596219.80	131536.30
1451	596210.20	131534.60
1452	596196.40	131521.50
1453	596188.00	131502.40
1454	596182.30	131482.50
1455	596180.00	131455.40
1456	596182.00	131439.80
1457	596186.10	131426.40
1458	596191.90	131409.90
1459	596201.50	131398.70
1460	596203.10	131383.40
1461	596217.06	131382.01
1462	596220.54	131372.53
1463	596229.28	131369.46
1464	596238.01	131362.94
1465	596240.62	131360.07
1466	596241.39	131355.58
1467	596241.39	131351.38
1468	596241.70	131347.40
1469	596241.45	131337.32
1470	596206.77	131337.58
1471	596173.75	131341.08
1472	596125.04	131347.94
1473	596093.19	131363.34
1474	596067.89	131384.12
1475	596041.50	131416.50
1476	596039.30	131413.60
1477	596022.50	131396.40
1478	596015.20	131389.40
1479	595998.10	131372.20
1480	595991.22	131380.61
1481	595960.17	131404.57
1482	595959.26	131402.21
1483	595948.43	131426.18
1484	595922.24	131466.59
1485	595870.40	131488.74

Обозначение характерных точек границы	Координаты, м (система координат МСК-167 (зона 4))	
	X	Y
1486	595837.69	131480.52
1487	595806.20	131474.71
1488	595771.26	131493.11
1489	595753.35	131524.69
1490	595697.37	131640.00
1491	595662.44	131659.61
1492	595615.09	131634.57
1493	595596.80	131615.35
1494	595576.21	131611.88
1495	595537.46	131604.91
1496	595525.25	131589.28
1497	595504.55	131571.29
1498	595481.58	131571.46
1499	595471.44	131577.19
1500	595459.90	131583.72
1501	595465.10	131633.27
1502	595477.65	131649.73
1503	595483.43	131657.32
1504	595461.83	131680.46
1505	595435.28	131687.91
1506	595419.31	131655.38
1507	595427.78	131626.21
1508	595433.47	131608.10
1509	595414.05	131598.57
1510	595413.11	131598.67
1511	595373.59	131602.70
1512	595324.62	131607.71
1513	595322.34	131625.86
1514	595352.46	131646.46
1515	595355.37	131676.41
1516	595327.81	131729.30
1517	595324.36	131735.91
1518	595325.75	131760.09
1519	595296.89	131782.07
1520	595273.98	131791.92
1521	595240.02	131778.87
1522	595219.36	131765.72
1523	595164.96	131768.54
1524	595140.94	131790.49
1525	595122.91	131886.94
1526	595139.51	131923.54
1527	595131.38	131968.35
1528	595111.02	131996.32
1529	595089.71	132058.16

Обозначение характерных точек границы	Координаты, м (система координат МСК-167 (зона 4))	
	X	Y
1530	595034.45	132108.16
1531	594911.35	132142.94
1532	594889.51	132133.43
1533	594874.70	132093.63
1534	594848.99	132052.70
1535	594840.58	132060.02
1536	594821.55	132102.49
1537	594798.72	132123.22
1538	594763.66	132124.69
1539	594754.18	132101.95
1540	594717.83	132085.33
1541	594689.64	132092.59
1542	594658.40	132119.43
1543	594618.59	132133.03
1544	594601.56	132119.85
1545	594591.77	132104.20
1546	594591.47	132064.29
1547	594563.56	132035.47
1548	594529.82	132028.17
1549	594505.49	132049.21
1550	594499.70	132084.33
1551	594472.07	132109.93
1552	594447.94	132117.37
1553	594434.54	132104.16
1554	594418.75	132095.81
1555	594382.53	132104.55
1556	594322.36	132144.91
1557	594304.49	132181.33
1558	594274.46	132209.37
1559	594248.03	132232.54
1560	594234.87	132251.99
1561	594192.89	132299.47
1562	594189.50	132330.94
1563	594168.40	132334.59
1564	594166.32	132357.44
1565	594171.67	132372.20
1566	594148.82	132390.51
1567	594083.39	132374.07
1568	594058.05	132381.51
1569	593980.65	132382.09
1570	593919.78	132406.56
1571	593907.09	132411.66
1572	593901.22	132434.69
1573	593912.25	132455.16

Обозначение характерных точек границы	Координаты, м (система координат МСК-167 (зона 4))	
	X	Y
1574	593928.91	132466.88
1575	593937.78	132473.12
1576	593933.08	132491.29
1577	593923.80	132544.58
1578	593872.09	132583.66
1579	593841.65	132556.07
1580	593840.76	132546.35
1581	593839.01	132527.07
1582	593829.34	132527.14
1583	593818.76	132535.15
1584	593748.76	132588.21
1585	593724.52	132581.14
1586	593711.03	132555.84
1587	593722.90	132526.39
1588	593727.65	132514.59
1589	593712.98	132494.14
1590	593678.03	132510.12
1591	593629.87	132539.51
1592	593585.12	132538.63
1593	593575.78	132584.66
1594	593565.17	132621.03
1595	593543.50	132634.49
1596	593506.05	132640.82
1597	593475.86	132647.09
1598	593471.21	132671.31
1599	593481.23	132718.41
1600	593469.19	132725.75
1601	593436.53	132724.79
1602	593396.50	132709.36
1603	593383.08	132693.74
1604	593379.78	132665.86
1605	593378.06	132663.57
1606	593362.44	132642.77
1607	593315.09	132617.73
1608	593250.82	132595.23
1609	593212.09	132591.89
1610	593163.73	132593.46
1611	593152.96	132609.26
1612	593182.28	132648.95
1613	593200.49	132658.49
1614	593249.93	132638.77
1615	593269.44	132659.19
1616	593238.10	132673.94
1617	593215.17	132680.15

Обозначение характерных точек границы	Координаты, м (система координат МСК-167 (зона 4))	
	X	Y
1618	593198.37	132698.42
1619	593203.38	132721.36
1620	593213.17	132737.01
1621	593206.14	132767.30
1622	593184.35	132765.04
1623	593158.79	132742.25
1624	593138.07	132721.85
1625	593115.02	132712.34
1626	593099.36	132720.93
1627	593102.09	132762.03
1628	593104.83	132805.55
1629	593080.80	132826.29
1630	593045.56	132804.78
1631	593016.43	132790.48
1632	592978.69	132756.90
1633	592946.67	132711.05
1634	592921.76	132704.41
1635	592890.40	132716.74
1636	592844.62	132740.06
1637	592833.88	132759.49
1638	592848.60	132788.41
1639	592860.90	132814.92
1640	592854.94	132827.06
1641	592816.09	132806.79
1642	592785.90	132813.06
1643	592781.26	132839.70
1644	592771.65	132849.45
1645	592758.32	132845.92
1646	592745.39	132814.57
1647	592735.06	132808.00
1648	592728.56	132820.78
1649	592723.26	132847.39
1650	592719.74	132861.93
1651	592699.19	132863.29
1652	592679.64	132836.83
1653	592665.10	132833.31
1654	592651.93	132851.55
1655	592658.16	132875.69
1656	592649.49	132893.17
1657	592645.16	132915.70
1658	592656.36	132932.25
1659	592693.81	132934.91
1660	592703.77	132953.87
1661	592689.17	132972.40

Обозначение характерных точек границы	Координаты, м (система координат МСК-167 (зона 4))	
	X	Y
1662	592675.09	132977.42
1663	592651.72	132972.68
1664	592641.87	132970.30
1665	592626.09	132994.98
1666	592627.53	133023.21
1667	592620.31	133043.53
1668	592593.97	133052.33
1669	592573.61	133038.35
1670	592565.08	133007.83
1671	592547.19	132995.87
1672	592541.01	132989.78
1673	592538.46	132978.13
1674	592534.65	132960.97
1675	592527.28	132960.41
1676	592507.02	132960.56
1677	592500.21	132953.85
1678	592479.99	132959.53
1679	592473.20	132954.67
1680	592468.75	132935.05
1681	592452.11	132925.96
1682	592429.29	132912.62
1683	592421.18	132896.11
1684	592386.71	132884.08
1685	592379.21	132866.33
1686	592376.57	132841.79
1687	592367.29	132833.26
1688	592350.14	132838.91
1689	592337.98	132837.56
1690	592311.36	132836.55
1691	592299.20	132826.96
1692	592292.07	132810.49
1693	592285.60	132787.15
1694	592277.06	132777.54
1695	592260.13	132777.67
1696	592244.46	132785.04
1697	592240.27	132789.52
1698	592221.66	132809.40
1699	592188.97	132804.80
1700	592180.37	132786.73
1701	592166.89	132762.64
1702	592140.24	132756.79
1703	592124.10	132785.07
1704	592101.72	132796.50
1705	592076.69	132827.93

Обозначение характерных точек границы	Координаты, м (система координат МСК-167 (зона 4))	
	X	Y
1706	592049.34	132849.48
1707	592045.84	132862.87
1708	592033.61	132866.95
1709	592002.77	132844.24
1710	591987.63	132845.98
1711	591978.90	132889.05
1712	591929.42	132922.23
1713	591918.94	132965.90
1714	591900.31	132969.98
1715	591877.03	132961.24
1716	591870.71	132964.14
1717	591869.77	132978.92
1718	591873.57	133001.87
1719	591860.46	133028.58
1720	591849.59	133029.87
1721	591825.59	133055.45
1722	591796.73	133078.64
1723	591771.14	133052.22
1724	591756.56	133043.87
1725	591734.84	133050.07
1726	591709.95	133050.89
1727	591665.14	133053.80
1728	591607.52	133049.73
1729	591555.71	133044.49
1730	591537.07	133035.76
1731	591513.80	133053.23
1732	591487.62	133061.34
1733	591439.87	133058.44
1734	591406.12	133090.45
1735	591390.99	133102.66
1736	591346.75	133095.68
1737	591307.74	133061.92
1738	591271.06	133055.54
1739	591253.03	133060.20
1740	591236.72	133039.83
1741	591236.72	133023.52
1742	591211.69	133001.98
1743	591207.61	132964.14
1744	591219.82	132937.37
1745	591243.12	132916.99
1746	591265.83	132896.62
1747	591287.37	132871.58
1748	591274.56	132825.01
1749	591258.83	132778.45

Обозначение характерных точек границы	Координаты, м (система координат МСК-167 (зона 4))	
	X	Y
1750	591222.75	132737.71
1751	591192.50	132737.09
1752	591158.73	132740.02
1753	591143.59	132739.43
1754	591110.42	132722.55
1755	591078.97	132726.62
1756	591060.36	132724.89
1757	591029.52	132710.32
1758	591005.65	132704.52
1759	590983.52	132730.12
1760	590959.67	132733.62
1761	590936.96	132726.05
1762	590935.20	132708.61
1763	590946.27	132687.64
1764	590946.27	132666.70
1765	590938.10	132655.05
1766	590917.73	132667.27
1767	590897.95	132665.53
1768	590890.96	132645.15
1769	590888.06	132607.31
1770	590875.25	132589.84
1771	590844.98	132591.01
1772	590825.18	132591.61
1773	590824.01	132627.68
1774	590818.78	132638.16
1775	590805.40	132640.49
1776	590785.03	132612.55
1777	590766.39	132607.91
1778	590752.42	132615.45
1779	590744.85	132656.22
1780	590728.55	132667.27
1781	590725.05	132694.04
1782	590714.58	132703.94
1783	590698.87	132698.70
1784	590691.31	132682.99
1785	590680.83	132691.14
1786	590679.07	132715.01
1787	590658.12	132717.34
1788	590641.23	132725.48
1789	590624.95	132710.93
1790	590606.31	132714.43
1791	590585.35	132765.65
1792	590577.20	132782.52
1793	590561.50	132781.95

Обозначение характерных точек границы	Координаты, м (система координат МСК-167 (зона 4))	
	X	Y
1794	590558.57	132763.32
1795	590563.81	132756.34
1796	590547.53	132747.02
1797	590523.66	132749.35
1798	590496.29	132730.14
1799	590495.12	132712.11
1800	590489.31	132701.63
1801	590467.78	132701.04
1802	590448.57	132726.08
1803	590429.94	132726.64
1804	590422.36	132709.77
1805	590410.73	132685.33
1806	590391.55	132673.12
1807	590371.74	132670.79
1808	590354.28	132653.31
1809	590335.66	132628.87
1810	590301.89	132601.53
1811	590261.71	132582.30
1812	590190.70	132554.36
1813	590149.95	132539.22
1814	590108.61	132523.52
1815	590053.90	132517.11
1816	590018.96	132527.01
1817	589984.62	132546.79
1818	589937.47	132547.39
1819	589915.93	132547.95
1820	589866.45	132578.23
1821	589813.49	132611.40
1822	589776.25	132618.40
1823	589752.38	132608.50
1824	589749.47	132596.27
1825	589726.77	132589.86
1826	589715.13	132572.99
1827	589718.04	132551.45
1828	589732.00	132535.15
1829	589733.18	132513.61
1830	589709.90	132510.71
1831	589690.09	132505.48
1832	589689.53	132492.08
1833	589704.06	132472.30
1834	589699.43	132455.40
1835	589681.97	132450.17
1836	589663.92	132457.16
1837	589651.70	132478.70

Обозначение характерных точек границы	Координаты, м (система координат МСК-167 (зона 4))	
	X	Y
1838	589623.17	132481.60
1839	589608.04	132517.70
1840	589622.59	132551.45
1841	589615.03	132579.99
1842	589604.56	132598.03
1843	589576.61	132608.50
1844	589563.21	132596.27
1845	589557.98	132575.33
1846	589537.61	132563.09
1847	589523.05	132570.09
1848	589502.67	132570.66
1849	589486.39	132544.48
1850	589466.02	132521.77
1851	589467.75	132513.61
1852	589490.46	132501.40
1853	589495.10	132483.34
1854	589474.73	132465.89
1855	589457.29	132465.89
1856	589437.46	132481.01
1857	589421.16	132479.25
1858	589418.82	132452.48
1859	589406.02	132428.60
1860	589382.74	132414.63
1861	589364.11	132415.80
1862	589352.47	132431.53
1863	589347.83	132444.33
1864	589335.60	132442.58
1865	589316.39	132409.99
1866	589291.93	132380.89
1867	589280.88	132382.62
1868	589263.42	132418.70
1869	589239.55	132428.03
1870	589219.74	132421.61
1871	589208.68	132407.64
1872	589211.58	132382.60
1873	589212.18	132362.23
1874	589206.94	132350.02
1875	589182.47	132349.42
1876	589160.36	132339.52
1877	589142.90	132316.84
1878	589130.09	132279.57
1879	589115.55	132230.68
1880	589144.04	132185.23
1881	589153.94	132149.72

Обозначение характерных точек границы	Координаты, м (система координат МСК-167 (зона 4))	
	X	Y
1882	589152.20	132112.48
1883	589132.40	132055.42
1884	589108.53	132003.05
1885	589078.85	131957.06
1886	589048.57	131925.03
1887	589002.59	131921.55
1888	588962.46	131926.20
1889	588940.33	131922.70
1890	588913.56	131909.32
1891	588890.28	131893.02
1892	588869.91	131892.42
1893	588833.81	131915.13
1894	588805.30	131930.27
1895	588765.71	131935.50
1896	588726.73	131930.31
1897	588691.81	131925.07
1898	588645.24	131950.11
1899	588611.46	131963.48
1900	588572.48	131970.48
1901	588510.20	132000.16
1902	588490.37	132010.08
1903	588443.23	132015.32
1904	588415.86	132019.39
1905	588362.88	132039.76
1906	588343.10	132043.86
1907	588303.53	132035.12
1908	588265.68	132029.29
1909	588237.15	132029.29
1910	588203.99	132035.71
1911	588148.11	132040.95
1912	588112.03	132036.29
1913	588071.85	132022.91
1914	588030.52	132023.48
1915	587985.70	132022.31
1916	587957.76	132017.08
1917	587915.87	131998.42
1918	587855.34	131972.81
1919	587799.44	131954.18
1920	587765.10	131951.27
1921	587727.85	131956.51
1922	587673.71	131972.24
1923	587644.65	131981.52
1924	587578.86	131982.12
1925	587537.53	131988.52

Обозначение характерных точек границы	Координаты, м (система координат МСК-167 (зона 4))	
	X	Y
1926	587496.78	132000.73
1927	587404.81	132024.03
1928	587368.12	132056.61
1929	587336.11	132081.63
1930	587290.13	132102.59
1931	587268.59	132129.95
1932	587246.45	132146.84
1933	587227.25	132149.74
1934	587196.97	132167.79
1935	587166.13	132171.87
1936	587142.26	132186.42
1937	587070.10	132187.56
1938	587039.23	132209.67
1939	586974.05	132212.01
1940	586923.99	132212.01
1941	586857.00	132223.64
1942	586828.48	132229.48
1943	586793.55	132260.32
1944	586755.73	132288.26
1945	586734.19	132297.56
1946	586705.66	132305.73
1947	586675.98	132320.27
1948	586653.28	132356.37
1949	586636.40	132372.65
1950	586604.96	132373.82
1951	586556.65	132358.09
1952	586493.77	132331.31
1953	586460.59	132322.01
1954	586441.98	132328.41
1955	586428.58	132341.79
1956	586426.84	132379.05
1957	586414.61	132394.77
1958	586364.56	132391.86
1959	586330.74	132385.43
1960	586314.44	132390.08
1961	586285.33	132423.85
1962	586262.06	132458.20
1963	586249.82	132467.50
1964	586245.94	132467.69
1965	586229.70	132422.48
1966	586145.06	132446.55
1967	586139.82	132481.37
1968	586122.09	132506.89
1969	586105.73	132514.47

Обозначение характерных точек границы	Координаты, м (система координат МСК-167 (зона 4))	
	X	Y
1970	586104.43	132541.35
1971	586088.00	132539.98
1972	586087.84	132517.59
1973	586067.63	132518.71
1974	586051.82	132492.48
1975	586014.57	132520.50
1976	586011.74	132522.64
1977	585994.00	132546.65
1978	585964.20	132554.34
1979	585940.48	132551.34
1980	585870.38	132560.08
1981	585798.87	132580.02
1982	585755.50	132569.89
1983	585728.81	132593.97
1984	585695.84	132577.80
1985	585676.29	132558.54
1986	585643.52	132567.74
1987	585597.30	132575.55
1988	585573.14	132539.90
1989	585528.57	132568.59
1990	585507.78	132583.68
1991	585479.21	132555.52
1992	585461.38	132567.60
1993	585466.15	132606.38
1994	585470.80	132628.74
1995	585447.44	132649.44
1996	585434.77	132651.77
1997	585428.23	132675.71
1998	585436.62	132700.28
1999	585451.55	132700.91
2000	585472.38	132691.05
2001	585485.14	132700.66
2002	585481.55	132720.10
2003	585460.68	132723.98
2004	585468.28	132742.59
2005	585467.63	132754.54
2006	585458.73	132762.81
2007	585436.15	132737.60
2008	585416.72	132734.01
2009	585412.30	132742.26
2010	585430.42	132770.49
2011	585429.07	132789.16
2012	585367.17	132797.08
2013	585339.75	132822.67

Обозначение характерных точек границы	Координаты, м (система координат МСК-167 (зона 4))	
	X	Y
2014	585315.38	132857.93
2015	585286.33	132867.11
2016	585259.44	132864.32
2017	585238.49	132857.01
2018	585218.37	132862.39
2019	585207.31	132881.13
2020	585201.42	132890.88
2021	585157.50	132906.88
2022	585134.48	132923.47
2023	585110.52	132913.20
2024	585082.28	132929.83
2025	585058.35	132924.79
2026	585048.74	132961.99
2027	585036.09	132966.94
2028	585029.42	132948.89
2029	585021.12	132936.26
2030	584987.10	132929.42
2031	584954.82	132905.03
2032	584950.26	132893.87
2033	584955.08	132881.27
2034	584956.85	132876.65
2035	584945.59	132867.78
2036	584936.47	132846.20
2037	584926.58	132821.64
2038	584906.49	132829.25
2039	584887.79	132824.91
2040	584879.39	132798.85
2041	584888.27	132789.08
2042	584903.90	132790.70
2043	584908.44	132791.17
2044	584921.72	132770.17
2045	584919.29	132744.06
2046	584901.17	132717.32
2047	584909.33	132711.92
2048	584918.26	132706.00
2049	584906.91	132686.39
2050	584884.50	132683.86
2051	584882.13	132665.22
2052	584891.75	132654.69
2053	584903.73	132665.84
2054	584905.28	132667.28
2055	584915.62	132652.28
2056	584918.39	132623.89
2057	584900.18	132583.72

Обозначение характерных точек границы	Координаты, м (система координат МСК-167 (зона 4))	
	X	Y
2058	584897.02	132560.60
2059	584897.64	132542.68
2060	584901.11	132507.58
2061	584893.55	132495.69
2062	584877.32	132520.44
2063	584865.33	132515.31
2064	584860.61	132482.50
2065	584862.82	132478.75
2066	584876.18	132467.45
2067	584870.70	132433.16
2068	584849.71	132421.37
2069	584836.30	132425.20
2070	584821.17	132397.70
2071	584807.73	132397.80
2072	584804.80	132404.54
2073	584821.49	132441.73
2074	584806.51	132434.38
2075	584793.77	132427.01
2076	584778.85	132428.62
2077	584775.27	132448.80
2078	584764.04	132444.40
2079	584751.18	132422.10
2080	584735.57	132430.43
2081	584731.98	132449.87
2082	584723.90	132467.09
2083	584713.49	132472.40
2084	584696.19	132455.36
2085	584641.01	132462.49
2086	584636.24	132422.96
2087	584615.32	132420.13
2088	584602.68	132426.94
2089	584610.30	132447.79
2090	584606.68	132463.49
2091	584594.75	132478.15
2092	584592.63	132480.76
2093	584579.89	132474.14
2094	584588.68	132452.43
2095	584554.31	132446.71
2096	584529.67	132446.89
2097	584522.28	132455.91
2098	584520.91	132473.08
2099	584529.71	132487.12
2100	584560.95	132536.98
2101	584553.53	132543.01

Обозначение характерных точек границы	Координаты, м (система координат МСК-167 (зона 4))	
	X	Y
2102	584546.30	132547.90
2103	584540.16	132552.06
2104	584513.27	132549.28
2105	584494.64	132553.89
2106	584482.58	132538.31
2107	584490.63	132515.86
2108	584465.21	132511.57
2109	584459.39	132531.76
2110	584474.69	132566.50
2111	584468.56	132572.29
2112	584471.46	132594.99
2113	584478.44	132610.70
2114	584474.96	132621.77
2115	584465.63	132625.27
2116	584441.19	132615.94
2117	584431.88	132622.34
2118	584421.98	132630.51
2119	584409.75	132628.17
2120	584398.11	132617.11
2121	584389.97	132601.39
2122	584377.74	132593.83
2123	584364.94	132598.49
2124	584349.80	132615.36
2125	584334.09	132629.91
2126	584320.11	132621.27
2127	584307.85	132634.69
2128	584299.70	132649.86
2129	584279.29	132658.01
2130	584258.87	132665.00
2131	584252.68	132666.73
2132	584252.67	132666.73
2133	584248.36	132667.93
2134	584239.63	132658.58
2135	584240.78	132645.18
2136	584251.30	132630.02
2137	584252.46	132618.36
2138	584241.94	132613.11
2139	584219.80	132621.27
2140	584198.21	132635.86
2141	584180.71	132635.26
2142	584160.30	132620.09
2143	584135.21	132605.52
2144	584120.07	132607.86
2145	584101.97	132625.34

Обозначение характерных точек границы	Координаты, м (система координат МСК-167 (зона 4))	
	X	Y
2146	584088.59	132630.02
2147	584078.68	132627.68
2148	584078.10	132610.20
2149	584068.75	132600.85
2150	584056.52	132599.68
2151	584049.51	132607.86
2152	584046.60	132618.93
2153	584033.77	132624.77
2154	584027.93	132614.27
2155	584030.27	132600.85
2156	584038.43	132590.36
2157	584040.19	132579.86
2158	584025.59	132576.93
2159	584011.03	132585.68
2160	583996.43	132594.44
2161	583973.11	132596.20
2162	583957.37	132601.45
2163	583938.70	132611.94
2164	583934.56	132617.20
2165	583887.57	132618.23
2166	583868.47	132622.34
2167	583815.30	132623.90
2168	583779.17	132625.45
2169	583764.18	132622.87
2170	583734.24	132610.48
2171	583713.58	132607.89
2172	583668.67	132608.39
2173	583626.85	132608.39
2174	583603.11	132617.70
2175	583573.69	132615.64
2176	583547.34	132601.17
2177	583516.88	132602.21
2178	583493.67	132589.82
2179	583473.53	132577.45
2180	583459.58	132576.42
2181	583444.61	132587.27
2182	583433.25	132596.55
2183	583419.31	132597.58
2184	583402.80	132585.20
2185	583380.59	132584.16
2186	583369.24	132594.48
2187	583355.31	132597.58
2188	583344.46	132585.20
2189	583333.10	132565.58

Обозначение характерных точек границы	Координаты, м (система координат МСК-167 (зона 4))	
	X	Y
2190	583321.74	132560.42
2191	583314.51	132560.92
2192	583306.78	132548.02
2193	583295.94	132532.02
2194	583275.27	132533.06
2195	583268.56	132539.77
2196	583252.05	132538.21
2197	583247.92	132525.31
2198	583253.08	132502.08
2199	583259.27	132484.54
2200	583252.56	132471.61
2201	583236.03	132465.94
2202	583217.45	132456.65
2203	583206.10	132431.34
2204	583209.71	132410.20
2205	583208.68	132389.53
2206	583190.61	132374.06
2207	583168.43	132363.73
2208	583147.25	132350.84
2209	583136.93	132329.16
2210	583135.39	132311.60
2211	583118.33	132297.67
2212	583117.32	132273.39
2213	583110.08	132256.36
2214	583100.80	132231.58
2215	583098.72	132220.73
2216	583081.69	132217.12
2217	583068.27	132214.02
2218	583062.59	132188.21
2219	583059.49	132166.53
2220	583052.27	132159.31
2221	583046.06	132159.82
2222	583039.35	132182.53
2223	583030.06	132185.12
2224	583022.63	132173.89
2225	583028.31	132134.29
2226	583020.79	132126.14
2227	583008.87	132129.96
2228	582993.89	132122.60
2229	582989.27	132103.98
2230	582973.47	132087.67
2231	582976.38	132076.45
2232	582980.00	132070.05
2233	582976.37	132060.76

Обозначение характерных точек границы	Координаты, м (система координат МСК-167 (зона 4))	
	X	Y
2234	582960.37	132052.48
2235	582945.91	132047.33
2236	582943.33	132032.87
2237	582938.17	131994.17
2238	582923.72	131970.92
2239	582925.27	131937.36
2240	582878.81	131887.80
2241	582858.69	131868.70
2242	582848.90	131843.92
2243	582830.31	131824.82
2244	582802.42	131803.65
2245	582776.62	131784.04
2246	582750.81	131755.63
2247	582765.25	131736.53
2248	582775.59	131717.95
2249	582779.71	131692.14
2250	582788.99	131676.12
2251	582807.57	131659.08
2252	582812.23	131642.05
2253	582813.78	131608.49
2254	582817.38	131579.59
2255	582828.23	131550.15
2256	582844.74	131522.80
2257	582854.05	131503.70
2258	582855.08	131488.73
2259	582843.72	131484.59
2260	582848.37	131461.37
2261	582862.30	131439.67
2262	582878.83	131434.00
2263	582878.83	131407.67
2264	582868.50	131389.61
2265	582850.94	131387.04
2266	582824.10	131385.47
2267	582811.16	131378.26
2268	582811.67	131324.55
2269	582805.48	131318.37
2270	582773.48	131315.77
2271	582761.09	131303.39
2272	582769.35	131272.93
2273	582769.85	131246.08
2274	582766.77	131232.15
2275	582769.35	131211.51
2276	582764.70	131199.62
2277	582752.31	131194.98

Обозначение характерных точек границы	Координаты, м (система координат МСК-167 (зона 4))	
	X	Y
2278	582735.79	131192.91
2279	582723.93	131184.13
2280	582718.75	131170.20
2281	582720.30	131141.81
2282	582714.11	131134.57
2283	582702.22	131123.74
2284	582680.57	131114.45
2285	582665.07	131099.99
2286	582650.62	131086.06
2287	582637.19	131070.06
2288	582637.19	131047.86
2289	582635.66	131025.15
2290	582626.34	131016.90
2291	582601.06	131016.37
2292	582585.06	131011.73
2293	582581.45	131000.37
2294	582585.06	130982.30
2295	582593.31	130962.16
2296	582596.92	130943.06
2297	582597.45	130921.89
2298	582589.18	130906.40
2299	582569.56	130885.76
2300	582545.82	130871.29
2301	582524.65	130866.15
2302	582508.12	130864.59
2303	582498.83	130856.84
2304	582498.33	130832.59
2305	582506.07	130805.73
2306	582494.72	130793.87
2307	582484.88	130776.86
2308	582486.43	130761.87
2309	582490.04	130753.12
2310	582466.81	130733.48
2311	582465.79	130712.31
2312	582469.40	130680.82
2313	582450.29	130679.28
2314	582433.77	130674.63
2315	582425.00	130657.07
2316	582406.94	130650.89
2317	582394.02	130639.01
2318	582372.85	130613.72
2319	582374.41	130581.70
2320	582366.13	130545.56
2321	582363.06	130523.38

Обозначение характерных точек границы	Координаты, м (система координат МСК-167 (зона 4))	
	X	Y
2322	582352.20	130510.99
2323	582338.28	130506.34
2324	582326.92	130504.80
2325	582321.24	130496.55
2326	582318.89	130478.57
2327	582321.42	130457.90
2328	582292.64	130444.96
2329	582287.40	130424.57
2330	582279.23	130412.33
2331	582263.51	130405.35
2332	582240.21	130385.54
2333	582239.05	130361.66
2334	582219.23	130338.94
2335	582208.75	130329.60
2336	582205.84	130316.79
2337	582191.86	130305.15
2338	582155.16	130280.68
2339	582135.94	130267.87
2340	582114.38	130238.16
2341	582089.92	130193.31
2342	582064.86	130161.26
2343	582039.23	130112.33
2344	582025.25	130079.13
2345	582026.99	130054.07
2346	582036.90	130008.05
2347	582030.49	129984.16
2348	582018.84	129951.54
2349	581993.21	129920.66
2350	581968.73	129892.10
2351	581954.18	129854.23
2352	581947.77	129823.37
2353	581946.60	129801.24
2354	581936.12	129777.35
2355	581915.73	129746.48
2356	581904.06	129726.09
2357	581894.18	129695.20
2358	581873.79	129664.90
2359	581859.21	129639.27
2360	581852.81	129610.73
2361	581846.99	129588.01
2362	581821.34	129553.65
2363	581817.84	129519.27
2364	581820.77	129505.88
2365	581812.03	129488.40

Обозначение характерных точек границы	Координаты, м (система координат МСК-167 (зона 4))	
	X	Y
2366	581799.79	129462.18
2367	581738.19	129389.51
2368	581721.24	129334.78
2369	581658.81	129209.93
2370	581646.49	129193.73
2371	581641.86	129159.06
2372	581614.12	129125.91
2373	581600.26	129078.11
2374	581579.43	128970.96
2375	581573.29	128902.37
2376	581584.85	128815.26
2377	581597.96	128733.59
2378	581597.93	128665.74
2379	581580.94	128607.18
2380	581560.15	128547.06
2381	581542.44	128473.82
2382	581538.56	128436.07
2383	581521.61	128379.79
2384	581510.83	128311.98
2385	581494.63	128248.01
2386	581463.03	128194.81
2387	581414.53	128137.77
2388	581365.96	128093.06
2389	581322.04	128048.37
2390	581285.80	127997.48
2391	581232.63	127928.91
2392	581174.84	127848.77
2393	581110.87	127755.50
2394	581060.80	127696.16
2395	580884.23	127517.32
2396	580774.79	127431.77
2397	580700.04	127367.77
2398	580635.29	127320.79
2399	580516.60	127242.13
2400	580400.98	127170.44
2401	580319.28	127105.68
2402	580247.61	127033.26
2403	580174.41	126937.69
2404	580086.53	126827.46
2405	579985.56	126679.48
2406	579910.02	126547.69
2407	579826.01	126416.66
2408	579735.06	126244.79
2409	579667.22	126073.68

Обозначение характерных точек границы	Координаты, м (система координат МСК-167 (зона 4))	
	X	Y
2410	579624.83	125942.65
2411	579541.61	125685.20
2412	579494.59	125506.36
2413	579457.59	125371.49
2414	579415.97	125235.80
2415	579368.19	125108.62
2416	579304.98	124991.48
2417	579244.88	124898.99
2418	579197.08	124858.12
2419	579128.48	124793.42
2420	579070.66	124744.07
2421	579019.80	124670.09
2422	578965.06	124569.90
2423	578939.62	124529.09
2424	578914.17	124509.08
2425	578861.00	124476.68
2426	578822.46	124461.27
2427	578756.95	124450.47
2428	578670.60	124438.15
2429	578592.77	124421.95
2430	578532.65	124408.09
2431	578494.89	124405.79
2432	578429.35	124399.60
2433	578358.44	124382.65
2434	578305.25	124365.70
2435	578250.55	124350.29
2436	578184.28	124341.02
2437	578100.26	124327.13
2438	578036.29	124318.65
2439	577975.41	124315.56
2440	577939.95	124306.33
2441	577889.85	124285.51
2442	577842.83	124257.01
2443	577798.12	124228.49
2444	577741.90	124175.30
2445	577706.44	124127.53
2446	577687.95	124095.13
2447	577658.65	124065.10
2448	577615.50	124027.32
2449	577574.63	124008.06
2450	577535.33	123996.50
2451	577483.69	123972.61
2452	577395.07	123926.35
2453	577326.47	123893.20

Обозначение характерных точек границы	Координаты, м (система координат МСК-167 (зона 4))	
	X	Y
2454	577276.36	123852.36
2455	577247.84	123816.91
2456	577228.59	123784.54
2457	577205.46	123703.59
2458	577183.11	123649.65
2459	577157.66	123588.01
2460	577126.05	123530.21
2461	577091.35	123465.45
2462	577061.30	123423.85
2463	577020.45	123379.13
2464	576969.59	123337.51
2465	576913.31	123292.82
2466	576865.54	123261.98
2467	576826.21	123243.48
2468	576780.73	123237.39
2469	576748.37	123232.76
2470	576719.09	123196.52
2471	576680.56	123118.68
2472	576652.04	123052.41
2473	576643.56	122999.21
2474	576635.08	122966.06
2475	576615.80	122911.36
2476	576605.78	122872.04
2477	576600.39	122801.91
2478	576589.61	122748.73
2479	576584.19	122687.05
2480	576574.68	122591.84
2481	576565.95	122559.87
2482	576556.71	122507.27
2483	576534.56	122472.22
2484	576492.11	122436.23
2485	576443.21	122387.29
2486	576394.31	122346.68
2487	576372.17	122329.14
2488	576364.77	122306.09
2489	576338.93	122284.84
2490	576324.17	122254.40
2491	576319.54	122213.79
2492	576300.18	122187.95
2493	576299.23	122138.14
2494	576290.03	122111.35
2495	576287.23	122077.20
2496	576296.51	122044.00
2497	576327.87	121992.34

Обозначение характерных точек границы	Координаты, м (система координат МСК-167 (зона 4))	
	X	Y
2498	576333.42	121964.65
2499	576324.17	121946.20
2500	576284.52	121887.15
2501	576280.81	121869.60
2502	576289.12	121860.36
2503	576301.11	121845.60
2504	576294.67	121816.06
2505	576279.87	121800.37
2506	576278.97	121788.40
2507	576290.03	121770.86
2508	576288.18	121743.16
2509	576277.12	121727.47
2510	576254.06	121709.02
2511	576252.21	121637.97
2512	576239.28	121616.73
2513	576232.82	121587.22
2514	576209.73	121561.37
2515	576190.37	121514.32
2516	576185.73	121475.57
2517	576185.73	121440.48
2518	576194.97	121410.03
2519	576212.52	121379.58
2520	576210.68	121353.73
2521	576195.92	121348.19
2522	576177.44	121357.43
2523	576158.07	121364.82
2524	576143.29	121352.83
2525	576140.53	121336.19
2526	576146.07	121320.53
2527	576145.13	121276.23
2528	576129.47	121245.74
2529	576109.14	121229.15
2530	576074.08	121219.93
2531	576059.33	121194.99
2532	576062.99	121181.15
2533	576054.69	121156.24
2534	576028.88	121144.25
2535	575979.00	121135.91
2536	575940.25	121134.06
2537	575903.35	121134.06
2538	575871.05	121129.46
2539	575839.66	121132.21
2540	575812.00	121127.61
2541	575781.52	121123.91

Обозначение характерных точек границы	Координаты, м (система координат МСК-167 (зона 4))	
	X	Y
2542	575744.61	121113.76
2543	575707.71	121107.31
2544	575668.93	121113.76
2545	575617.27	121139.61
2546	575596.96	121144.21
2547	575560.03	121107.31
2548	575524.07	121090.70
2549	575493.58	121071.31
2550	575474.22	121041.77
2551	575472.37	121008.56
2552	575460.38	120994.72
2553	575433.62	120968.87
2554	575421.62	120942.12
2555	575419.78	120908.88
2556	575402.23	120876.58
2557	575377.33	120833.23
2558	575367.18	120806.48
2559	575362.54	120775.08
2560	575349.63	120761.23
2561	575319.19	120736.33
2562	575297.04	120708.63
2563	575296.09	120676.34
2564	575285.04	120661.59
2565	575278.58	120636.65
2566	575284.09	120626.49
2567	575280.44	120595.14
2568	575261.04	120572.99
2569	575262.89	120548.99
2570	575275.80	120537.90
2571	575281.34	120524.99
2572	575273.94	120499.15
2573	575260.10	120475.15
2574	575237.95	120448.40
2575	575227.80	120416.10
2576	575235.19	120405.01
2577	575234.25	120377.31
2578	575218.56	120362.56
2579	575213.05	120340.41
2580	575217.65	120330.26
2581	575213.95	120303.51
2582	575202.90	120272.12
2583	575220.41	120251.82
2584	575216.71	120237.97
2585	575179.40	120209.09

Обозначение характерных точек границы	Координаты, м (система координат МСК-167 (зона 4))	
	X	Y
2586	575171.72	120133.67
2587	575151.70	120113.65
2588	575154.79	120073.60
2589	575148.61	120045.90
2590	575159.38	120002.77
2591	575177.89	119951.96
2592	575188.66	119913.44
2593	575176.31	119864.20
2594	575173.29	119828.76
2595	575185.57	119799.48
2596	575207.17	119759.44
2597	575210.25	119722.48
2598	575200.99	119677.84
2599	575187.14	119634.72
2600	575164.04	119576.23
2601	575156.35	119531.53
2602	575170.20	119506.91
2603	575167.12	119456.10
2604	575162.53	119400.64
2605	575157.87	119340.63
2606	575164.04	119288.26
2607	575174.81	119208.17
2608	575177.89	119098.87
2609	575184.06	119046.49
2610	575200.99	118972.57
2611	575194.82	118909.43
2612	575174.81	118844.77
2613	575150.19	118783.20
2614	575093.21	118721.56
2615	575040.82	118672.32
2616	574999.69	118639.90
2617	574958.50	118608.73
2618	574938.86	118570.60
2619	574933.43	118520.50
2620	574925.81	118493.24
2621	574895.30	118467.10
2622	574863.72	118439.88
2623	574835.40	118379.94
2624	574808.14	118304.80
2625	574784.18	118240.54
2626	574765.65	118189.32
2627	574771.13	118151.20
2628	574788.55	118128.34
2629	574833.21	118083.68

Обозначение характерных точек границы	Координаты, м (система координат МСК-167 (зона 4))	
	X	Y
2630	574870.22	118041.18
2631	574911.65	118005.24
2632	574951.95	117985.65
2633	575000.13	117963.78
2634	575026.27	117933.61
2635	575056.41	117907.46
2636	575068.49	117883.34
2637	575090.60	117858.22
2638	575119.75	117833.06
2639	575135.86	117808.93
2640	575146.92	117774.77
2641	575141.86	117748.63
2642	575118.77	117720.47
2643	575077.54	117670.20
2644	575040.33	117617.91
2645	575024.04	117588.81
2646	575015.93	117570.80
2647	574996.34	117563.13
2648	574962.74	117550.96
2649	574915.88	117505.22
2650	574886.49	117476.89
2651	574848.36	117464.91
2652	574820.04	117456.23
2653	574786.28	117423.54
2654	574712.21	117400.65
2655	574646.83	117375.61
2656	574604.34	117336.37
2657	574582.56	117303.68
2658	574583.68	117267.74
2659	574613.07	117201.29
2660	574663.22	117118.49
2661	574679.56	117068.39
2662	574678.45	117029.20
2663	574668.66	116983.45
2664	574671.94	116958.38
2665	574705.70	116891.93
2666	574705.70	116837.46
2667	574686.11	116792.79
2668	574664.29	116745.98
2669	574659.96	116711.11
2670	574676.27	116641.40
2671	574708.96	116603.28
2672	574762.36	116544.45
2673	574778.70	116505.21

Обозначение характерных точек границы	Координаты, м (система координат МСК-167 (зона 4))	
	X	Y
2674	574783.03	116462.73
2675	574774.34	116403.89
2676	574759.06	116354.85
2677	574750.38	116288.40
2678	574727.48	116248.10
2679	574692.61	116205.65
2680	574613.11	116180.57
2681	574546.67	116163.16
2682	574534.68	116142.45
2683	574497.55	116090.16
2684	574462.68	116062.91
2685	574469.22	116016.10
2686	574486.68	115960.51
2687	574510.64	115913.66
2688	574537.85	115858.12
2689	574568.36	115800.40
2690	574577.09	115753.55
2691	574567.29	115713.24
2692	574546.58	115691.46
2693	574526.98	115699.08
2694	574500.84	115720.86
2695	574453.98	115745.93
2696	574360.28	115803.65
2697	574297.08	115907.24
2698	574211.04	115996.54
2699	574153.31	116062.99
2700	574093.41	116128.37
2701	574042.19	116183.91
2702	573963.76	116241.63
2703	573831.93	116347.36
2704	573711.01	116427.98
2705	573615.12	116487.92
2706	573567.24	116548.85
2707	573485.56	116614.19
2708	573385.35	116689.37
2709	573265.50	116775.42
2710	573145.65	116892.01
2711	573078.08	116968.26
2712	573021.44	117034.71
2713	572976.77	117084.82
2714	572934.32	117156.70
2715	572922.33	117185.03
2716	572929.95	117228.63
2717	572947.37	117304.88

Обозначение характерных точек границы	Координаты, м (система координат МСК-167 (зона 4))	
	X	Y
2718	572956.09	117381.13
2719	572963.71	117481.34
2720	572999.66	117563.02
2721	573060.67	117621.85
2722	573167.43	117659.98
2723	573299.26	117677.40
2724	573420.18	117753.65
2725	573524.75	117831.01
2726	573647.81	117921.46
2727	573722.99	117974.81
2728	573810.15	118084.87
2729	573894.02	118211.22
2730	573931.03	118361.54
2731	573938.69	118528.20
2732	573918.02	118631.70
2733	573877.71	118742.82
2734	573824.31	118843.04
2735	573769.84	118914.92
2736	573668.56	119008.59
2737	573550.90	119082.69
2738	573438.67	119102.25
2739	573364.60	119091.38
2740	573314.49	119054.32
2741	573202.30	118956.29
2742	573122.76	118841.93
2743	573042.10	118748.13
2744	572944.07	118652.29
2745	572838.39	118545.53
2746	572680.45	118385.41
2747	572609.64	118302.62
2748	572514.91	118277.59
2749	572367.84	118272.12
2750	572216.42	118293.93
2751	572104.22	118340.74
2752	572001.75	118412.67
2753	571942.92	118461.70
2754	571874.32	118549.93
2755	571798.04	118651.26
2756	571727.26	118728.58
2757	571658.63	118780.87
2758	571568.21	118842.95
2759	571475.62	118907.30
2760	571396.08	118939.99
2761	571320.90	118974.82

Обозначение характерных точек границы	Координаты, м (система координат МСК-167 (зона 4))	
	X	Y
2762	571247.94	119003.15
2763	571161.90	119020.60
2764	571066.01	119017.31
2765	571001.74	118993.31
2766	570905.90	118938.84
2767	570854.68	118885.48
2768	570784.97	118783.09
2769	570727.21	118648.01
2770	570696.74	118556.48
2771	570684.72	118475.91
2772	570675.99	118396.37
2773	570680.36	118301.59
2774	570693.41	118243.87
2775	570753.31	118149.09
2776	570792.55	118052.13
2777	570821.95	117955.22
2778	570838.30	117838.66
2779	570826.31	117738.45
2780	570766.36	117615.35
2781	570705.40	117486.81
2782	570642.19	117378.95
2783	570586.66	117313.61
2784	570538.73	117287.46
2785	570427.65	117239.54
2786	570337.24	117212.29
2787	570255.56	117205.78
2788	570184.74	117205.78
2789	570132.45	117238.43
2790	570060.57	117286.35
2791	569999.56	117349.59
2792	569925.48	117413.86
2793	569826.34	117466.15
2794	569742.48	117499.90
2795	569633.55	117533.67
2796	569551.82	117550.01
2797	569384.05	117580.52
2798	569321.96	117599.04
2799	569275.10	117624.12
2800	569165.09	117673.12
2801	569061.59	117715.60
2802	569019.10	117739.56
2803	568912.34	117795.10
2804	568788.18	117810.38
2805	568686.90	117804.90

Обозначение характерных точек границы	Координаты, м (система координат МСК-167 (зона 4))	
	X	Y
2806	568582.32	117799.47
2807	568519.12	117787.49
2808	568461.36	117790.74
2809	568365.51	117792.92
2810	568307.79	117814.74
2811	568280.54	117858.30
2812	568270.73	117909.48
2813	568280.54	117969.43
2814	568304.49	118053.29
2815	568341.55	118194.92
2816	568374.24	118283.15
2817	568418.91	118363.76
2818	568491.86	118438.90
2819	568549.63	118504.28
2820	568605.17	118557.63
2821	568646.55	118615.40
2822	568674.87	118666.57
2823	568683.60	118728.66
2824	568678.17	118766.79
2825	568637.86	118827.80
2826	568567.05	118865.93
2827	568464.65	118876.84
2828	568387.29	118865.93
2829	568316.52	118848.51
2830	568241.34	118831.05
2831	568180.32	118825.62
2832	568124.79	118836.49
2833	568064.88	118835.42
2834	568022.39	118815.78
2835	567995.13	118788.56
2836	567973.35	118734.09
2837	567963.56	118681.81
2838	567943.96	118654.59
2839	567886.24	118610.99
2840	567802.33	118577.23
2841	567733.66	118554.38
2842	567675.94	118553.31
2843	567589.89	118567.48
2844	567460.24	118626.27
2845	567315.36	118667.68
2846	567112.75	118688.43
2847	566910.15	118715.65
2848	566831.72	118724.38
2849	566730.44	118718.95

Обозначение характерных точек границы	Координаты, м (система координат МСК-167 (зона 4))	
	X	Y
2850	566605.16	118739.65
2851	566502.77	118777.78
2852	566425.44	118837.68
2853	566354.63	118925.95
2854	566299.09	119054.45
2855	566284.93	119152.48
2856	566274.06	119258.12
2857	566262.07	119357.26
2858	566216.33	119433.51
2859	566155.28	119472.79
2860	566069.23	119478.23
2861	565985.36	119437.91
2862	565887.30	119372.58
2863	565812.16	119340.96
2864	565722.81	119320.29
2865	565652.47	119314.66
2866	565586.33	119336.23
2867	565507.27	119369.32
2868	565446.90	119416.76
2869	565418.16	119477.14
2870	565396.58	119536.09
2871	565362.07	119592.18
2872	565310.29	119583.54
2873	565254.21	119579.24
2874	565232.22	119513.79
2875	565210.69	119496.93
2876	565146.95	119487.54
2877	565094.45	119480.03
2878	565045.70	119454.73
2879	564996.04	119451.94
2880	564970.70	119448.18
2881	564835.72	119400.35
2882	564758.92	119371.30
2883	564696.10	119333.79
2884	564609.87	119289.76
2885	564534.88	119239.12
2886	564468.34	119176.31
2887	564384.92	119103.23
2888	564350.23	119066.70
2889	564348.35	119030.18
2890	564365.21	119005.80
2891	564359.62	118991.74
2892	564334.29	118986.10
2893	564311.80	118958.93

Обозначение характерных точек границы	Координаты, м (система координат МСК-167 (зона 4))	
	X	Y
2894	564306.19	118921.41
2895	564311.80	118897.08
2896	564337.12	118885.81
2897	564353.06	118869.87
2898	564357.74	118838.94
2899	564346.47	118820.20
2900	564308.99	118792.07
2901	564293.05	118777.09
2902	564294.01	118727.42
2903	564241.50	118695.54
2904	564208.73	118659.01
2905	564189.04	118622.45
2906	564174.05	118551.20
2907	564161.86	118505.29
2908	564148.72	118476.20
2909	564123.43	118442.48
2910	564070.93	118371.23
2911	564013.74	118293.43
2912	563995.00	118281.25
2913	563965.03	118276.57
2914	563939.42	118269.62
2915	563919.62	118254.77
2916	563904.78	118223.22
2917	563888.09	118199.12
2918	563872.01	118186.12
2919	563838.61	118171.90
2920	563792.24	118151.49
2921	563744.61	118112.52
2922	563705.65	118057.51
2923	563651.82	117998.77
2924	563616.57	117968.45
2925	563588.76	117954.85
2926	563543.60	117953.62
2927	563499.71	117957.94
2928	563478.06	117952.37
2929	563429.82	117904.76
2930	563402.01	117884.34
2931	563355.64	117874.43
2932	563313.57	117875.06
2933	563288.84	117870.71
2934	563243.70	117850.94
2935	563139.81	117852.79
2936	563098.98	117860.22
2937	563082.90	117878.77

Обозначение характерных точек границы	Координаты, м (система координат МСК-167 (зона 4))	
	X	Y
2938	563065.58	117902.26
2939	563039.61	117923.30
2940	563007.45	117933.79
2941	562977.77	117938.75
2942	562948.09	117947.40
2943	562925.20	117952.98
2944	562881.92	117946.16
2945	562844.19	117946.16
2946	562803.97	117962.24
2947	562776.16	117969.04
2948	562736.56	117964.11
2949	562699.47	117949.27
2950	562653.10	117951.12
2951	562609.79	117973.39
2952	562586.30	118011.72
2953	562579.50	118041.40
2954	562567.74	118071.72
2955	562549.19	118079.12
2956	562418.09	118079.12
2957	562339.56	118110.65
2958	562260.37	118113.79
2959	562228.21	118099.55
2960	562186.16	118096.47
2961	562143.48	118132.34
2962	562129.88	118136.04
2963	562046.39	118132.34
2964	561999.99	118097.73
2965	561977.74	118071.13
2966	561955.47	118063.73
2967	561937.55	118053.20
2968	561914.04	118028.48
2969	561899.82	118016.72
2970	561838.61	118009.92
2971	561790.97	117999.40
2972	561745.19	117997.54
2973	561719.83	118011.13
2974	561685.21	118013.62
2975	561662.33	118002.49
2976	561638.21	117980.21
2977	561606.05	117981.45
2978	561555.33	117984.56
2979	561529.36	117973.41
2980	561501.53	117940.65
2981	561492.27	117919.63

Обозначение характерных точек границы	Координаты, м (система координат МСК-167 (зона 4))	
	X	Y
2982	561466.28	117905.40
2983	561425.47	117898.59
2984	561398.27	117906.03
2985	561371.67	117931.39
2986	561356.19	117949.92
2987	561337.66	117951.79
2988	561319.71	117937.56
2989	561295.59	117908.51
2990	561270.84	117897.99
2991	561212.71	117894.29
2992	561174.35	117907.26
2993	561140.35	117909.74
2994	561105.73	117910.35
2995	561082.22	117913.46
2996	561048.84	117881.93
2997	561029.68	117872.02
2998	560979.57	117825.65
2999	560944.32	117802.77
3000	560916.51	117768.76
3001	560896.08	117747.12
3002	560873.83	117718.65
3003	560852.80	117700.72
3004	560837.34	117677.84
3005	560836.10	117627.15
3006	560826.22	117601.15
3007	560824.35	117556.63
3008	560791.90	117496.45
3009	560784.33	117479.70
3010	560785.42	117435.93
3011	560779.47	117416.46
3012	560775.69	117392.16
3013	560791.90	117355.95
3014	560800.00	117322.45
3015	560793.53	117301.90
3016	560763.81	117270.57
3017	560732.99	117249.49
3018	560703.82	117245.71
3019	560665.99	117256.52
3020	560637.89	117266.77
3021	560612.53	117270.57
3022	560577.94	117313.79
3023	560566.59	117319.76
3024	560551.45	117313.79
3025	560542.81	117305.15

Обозначение характерных точек границы	Координаты, м (система координат МСК-167 (зона 4))	
	X	Y
3026	560541.19	117275.43
3027	560533.07	117265.71
3028	560521.19	117265.71
3029	560510.94	117274.35
3030	560507.13	117306.23
3031	560503.91	117319.76
3032	560496.88	117332.72
3033	560484.44	117338.66
3034	560458.50	117340.81
3035	560428.25	117346.23
3036	560399.07	117352.70
3037	560369.88	117350.00
3038	560347.72	117359.73
3039	560320.72	117387.83
3040	560296.40	117401.33
3041	560260.19	117406.19
3042	560229.36	117405.12
3043	560204.50	117398.63
3044	560149.38	117373.77
3045	560111.03	117359.20
3046	560067.79	117346.76
3047	560013.74	117339.20
3048	559974.85	117346.20
3049	559937.03	117353.78
3050	559895.95	117354.87
3051	559876.49	117365.66
3052	559840.83	117407.27
3053	559812.19	117421.85
3054	559769.50	117430.51
3055	559753.29	117437.01
3056	559728.96	117447.29
3057	559705.19	117472.14
3058	559688.44	117479.70
3059	559645.73	117478.62
3060	559610.60	117491.05
3061	559535.50	117491.05
3062	559507.97	117504.02
3063	559484.73	117514.29
3064	559462.04	117514.29
3065	559432.85	117504.57
3066	559406.38	117502.94
3067	559383.67	117516.46
3068	559366.92	117538.62
3069	559354.50	117566.18

Обозначение характерных точек границы	Координаты, м (система координат МСК-167 (зона 4))	
	X	Y
3070	559337.20	117583.48
3071	559325.85	117581.84
3072	559302.62	117561.84
3073	559284.78	117538.07
3074	559265.33	117531.62
3075	559231.83	117531.06
3076	559218.86	117513.23
3077	559217.78	117486.21
3078	559203.20	117473.24
3079	559163.74	117469.99
3080	559095.11	117477.02
3081	559033.52	117482.96
3082	558984.35	117481.88
3083	558964.35	117474.30
3084	558936.25	117446.75
3085	558896.81	117397.57
3086	558868.18	117368.93
3087	558837.91	117349.47
3088	558808.72	117337.05
3089	558769.81	117332.72
3090	558732.54	117334.88
3091	558698.49	117344.08
3092	558680.66	117345.69
3093	558639.04	117329.48
3094	558597.43	117308.41
3095	558588.24	117297.06
3096	558586.07	117278.15
3097	558550.96	117242.48
3098	558522.29	117223.04
3099	558504.46	117218.71
3100	558454.74	117200.33
3101	558390.43	117171.70
3102	558368.27	117152.79
3103	558365.04	117114.95
3104	558342.33	117104.18
3105	558326.67	117087.43
3106	558323.97	117057.71
3107	558332.06	117032.85
3108	558347.74	116991.78
3109	558354.77	116971.23
3110	558346.66	116952.32
3111	558329.36	116948.54
3112	558302.34	116982.59
3113	558283.43	117006.91

Обозначение характерных точек границы	Координаты, м (система координат МСК-167 (зона 4))	
	X	Y
3114	558263.98	117007.99
3115	558247.77	116995.01
3116	558235.88	116975.01
3117	558212.10	116958.79
3118	558212.63	116936.10
3119	558196.97	116930.69
3120	558167.79	116930.15
3121	558138.06	116940.96
3122	558089.96	116972.84
3123	558061.33	116986.90
3124	558019.72	116991.76
3125	557982.41	116993.95
3126	557935.94	117011.77
3127	557924.06	117012.85
3128	557910.54	116989.62
3129	557895.40	116966.92
3130	557904.59	116940.98
3131	557904.59	116918.82
3132	557886.21	116898.82
3133	557866.21	116899.35
3134	557840.28	116920.43
3135	557810.01	116951.79
3136	557792.71	116951.79
3137	557769.46	116900.44
3138	557750.02	116921.52
3139	557721.38	116872.88
3140	557687.34	116882.06
3141	557666.79	116886.38
3142	557634.91	116868.01
3143	557609.52	116864.23
3144	557603.58	116856.67
3145	557618.71	116833.98
3146	557612.22	116822.07
3147	557566.83	116821.54
3148	557525.76	116819.93
3149	557503.60	116805.87
3150	557497.10	116776.13
3151	557479.28	116772.91
3152	557443.61	116795.07
3153	557418.76	116787.49
3154	557421.45	116766.96
3155	557402.54	116752.90
3156	557374.45	116749.65
3157	557361.49	116737.23

Обозначение характерных точек границы	Координаты, м (система координат МСК-167 (зона 4))	
	X	Y
3158	557356.60	116712.90
3159	557338.78	116677.24
3160	557303.65	116625.90
3161	557282.59	116613.48
3162	557257.18	116611.87
3163	557230.71	116595.09
3164	557205.85	116598.90
3165	557188.56	116598.90
3166	557168.00	116582.68
3167	557132.34	116591.87
3168	557088.05	116594.56
3169	557068.05	116585.40
3170	557025.34	116585.93
3171	556993.99	116592.40
3172	556971.30	116590.23
3173	556938.88	116572.40
3174	556908.61	116573.48
3175	556874.57	116577.26
3176	556852.96	116556.18
3177	556805.94	116546.99
3178	556783.79	116541.05
3179	556727.06	116485.40
3180	556688.69	116476.76
3181	556663.83	116443.26
3182	556632.50	116440.01
3183	556613.04	116443.26
3184	556588.73	116430.29
3185	556563.32	116423.79
3186	556532.52	116441.09
3187	556506.58	116453.51
3188	556476.31	116451.37
3189	556435.33	116433.21
3190	556358.04	116431.56
3191	556292.89	116420.59
3192	556237.18	116404.90
3193	556201.84	116393.89
3194	556126.49	116393.89
3195	556080.21	116391.57
3196	556041.73	116379.02
3197	555975.01	116360.96
3198	555942.05	116357.04
3199	555920.07	116348.41
3200	555856.49	116332.71
3201	555793.69	116328.00

Обозначение характерных точек границы	Координаты, м (система координат МСК-167 (зона 4))	
	X	Y
3202	555743.46	116323.28
3203	555717.53	116313.84
3204	555683.77	116291.90
3205	555650.81	116269.91
3206	555609.99	116257.33
3207	555563.68	116247.12
3208	555475.78	116250.27
3209	555419.26	116244.78
3210	555382.35	116235.38
3211	555338.39	116224.37
3212	555292.88	116214.16
3213	555230.85	116209.45
3214	555175.91	116208.68
3215	555117.05	116218.88
3216	555044.83	116231.43
3217	554989.90	116234.57
3218	554948.33	116233.84
3219	554906.71	116225.20
3220	554864.31	116204.79
3221	554818.81	116169.46
3222	554776.41	116138.84
3223	554726.95	116093.34
3224	554696.34	116072.12
3225	554665.75	116051.68
3226	554629.65	116043.05
3227	554580.96	116046.96
3228	554543.29	116052.48
3229	554500.12	116061.12
3230	554454.58	116078.38
3231	554432.63	116097.22
3232	554383.95	116132.52
3233	554332.15	116171.77
3234	554293.67	116197.67
3235	554253.65	116217.28
3236	554200.28	116232.20
3237	554147.68	116236.92
3238	554092.74	116236.92
3239	554051.11	116239.26
3240	554025.21	116245.55
3241	553996.97	116260.45
3242	553954.58	116315.42
3243	553922.36	116349.18
3244	553892.55	116367.24
3245	553861.93	116382.94

Обозначение характерных точек границы	Координаты, м (система координат МСК-167 (зона 4))	
	X	Y
3246	553812.47	116402.58
3247	553772.45	116415.90
3248	553725.34	116442.60
3249	553669.63	116485.76
3250	553639.02	116510.09
3251	553602.11	116530.51
3252	553574.63	116532.87
3253	553534.65	116521.87
3254	553509.52	116517.18
3255	553471.84	116520.30
3256	553444.37	116530.51
3257	553413.75	116530.51
3258	553369.81	116516.38
3259	553332.14	116509.32
3260	553303.09	116513.24
3261	553265.42	116532.87
3262	553240.29	116550.91
3263	553186.12	116596.45
3264	553127.23	116634.13
3265	553087.98	116658.48
3266	553057.36	116665.54
3267	552973.38	116634.93
3268	552920.81	116622.38
3269	552850.94	116605.88
3270	552767.76	116583.10
3271	552717.50	116569.76
3272	552682.97	116558.77
3273	552650.01	116534.42
3274	552620.96	116506.95
3275	552573.08	116456.72
3276	552517.37	116404.12
3277	552461.62	116355.47
3278	552411.40	116301.30
3279	552375.30	116266.76
3280	552337.62	116240.87
3281	552292.08	116208.65
3282	552227.70	116156.85
3283	552175.13	116102.68
3284	552120.96	116048.54
3285	552076.99	116017.12
3286	552013.42	115973.95
3287	551942.01	115936.34
3288	551887.84	115905.72
3289	551838.38	115872.76

Обозначение характерных точек границы	Координаты, м (система координат МСК-167 (зона 4))	
	X	Y
3290	551794.45	115832.71
3291	551749.71	115800.55
3292	551697.11	115773.08
3293	551642.17	115747.15
3294	551597.46	115720.51
3295	551558.21	115707.16
3296	551511.90	115706.39
3297	551476.57	115712.65
3298	551422.40	115722.08
3299	551343.93	115740.92
3300	551270.11	115767.59
3301	551205.77	115787.23
3302	551153.17	115790.34
3303	551077.02	115787.97
3304	550967.93	115791.92
3305	550890.20	115787.97
3306	550832.92	115765.22
3307	550804.68	115751.87
3308	550766.99	115742.46
3309	550719.11	115746.38
3310	550668.89	115763.65
3311	550628.06	115786.43
3312	550594.31	115805.27
3313	550571.55	115797.40
3314	550540.13	115776.99
3315	550506.41	115748.76
3316	550474.21	115718.13
3317	550431.05	115683.60
3318	550381.59	115655.33
3319	550336.85	115632.57
3320	550301.53	115614.54
3321	550263.05	115590.18
3322	550224.60	115562.71
3323	550179.06	115525.06
3324	550134.32	115483.44
3325	550067.60	115418.29
3326	550007.94	115370.41
3327	549973.41	115335.11
3328	549945.13	115303.69
3329	549927.87	115273.07
3330	549898.06	115244.00
3331	549852.52	115212.62
3332	549801.49	115180.43
3333	549738.69	115148.26

Обозначение характерных точек границы	Координаты, м (система координат МСК-167 (зона 4))	
	X	Y
3334	549653.93	115117.65
3335	549598.18	115098.81
3336	549540.90	115079.95
3337	549496.16	115064.25
3338	549451.42	115043.06
3339	549385.47	115009.30
3340	549313.26	114975.54
3341	549250.45	114944.93
3342	549208.86	114927.66
3343	549151.58	114908.82
3344	549091.15	114893.90
3345	549010.28	114868.80
3346	548978.11	114857.80
3347	548782.69	114744.65
3348	548690.29	114702.20
3349	548586.32	114653.34
3350	548489.86	114593.20
3351	548370.85	114525.55
3352	548285.67	114489.22
3353	548190.46	114432.84
3354	548092.75	114371.45
3355	548025.10	114336.37
3356	547974.99	114306.30
3357	547889.81	114261.20
3358	547780.82	114194.80
3359	547660.56	114120.88
3360	547542.81	114059.49
3361	547457.62	114006.87
3362	547354.90	113949.24
3363	547273.47	113901.63
3364	547182.03	113851.52
3365	547152.90	113818.45
3366	547152.26	113817.72
3367	547141.31	113788.93
3368	547068.90	113752.59
3369	547025.20	113718.75
3370	546988.99	113703.72
3371	546916.58	113661.11
3372	546806.70	113599.71
3373	546648.14	113501.97
3374	546525.78	113430.54
3375	546382.20	113339.06
3376	546216.14	113250.09
3377	546073.81	113174.91

Обозначение характерных точек границы	Координаты, м (система координат МСК-167 (зона 4))	
	X	Y
3378	545977.67	113108.49
3379	545866.55	113047.09
3380	545742.94	112970.65
3381	545628.08	112906.74
3382	545536.93	112850.35
3383	545432.06	112791.46
3384	545363.39	112751.36
3385	545304.70	112722.54
3386	545264.75	112689.96
3387	545343.41	112593.47
3388	545411.36	112515.92
3389	545433.37	112490.78
3390	545515.77	112385.48
3391	545608.18	112273.95
3392	545721.81	112148.64
3393	545817.89	112022.10
3394	545930.31	111895.56
3395	545985.23	111831.62
3396	546021.37	111787.80
3397	546098.87	111692.52
3398	546216.19	111557.18
3399	546311.02	111445.66
3400	546407.21	111330.34
3401	546485.82	111232.60
3402	546610.70	111127.42
3403	546743.12	111000.76
3404	546855.44	110898.02
3405	546939.06	110820.42
3406	546977.74	110782.82
3407	546986.55	110771.48
3408	547055.25	110695.10
3409	547111.40	110628.60
3410	547149.75	110602.03
3411	547150.10	110601.81
3412	547200.92	110555.32
3413	547283.54	110463.92
3414	547372.49	110366.18
3415	547452.67	110272.22
3416	547483.10	110235.02
3417	547596.67	110104.28
3418	547664.32	110031.61
3419	547723.20	109966.47
3420	547775.81	109898.81
3421	547827.17	109841.18

Обозначение характерных точек границы	Координаты, м (система координат МСК-167 (зона 4))	
	X	Y
3422	547862.25	109796.08
3423	547903.59	109744.71
3424	547942.42	109704.62
3425	547978.75	109667.04
3426	548032.62	109600.64
3427	548107.78	109522.96
3428	548186.70	109437.77
3429	548275.65	109345.06
3430	548333.27	109278.66
3431	548383.38	109217.27
3432	548437.25	109167.15
3433	548483.60	109109.52
3434	548541.22	109050.64
3435	548608.87	108981.73
3436	548674.01	108914.08
3437	548734.14	108840.16
3438	548774.23	108793.81
3439	548843.13	108724.90
3440	548918.29	108648.48
3441	548960.88	108598.36
3442	548985.94	108569.55
3443	549041.05	108510.67
3444	549119.98	108419.21
3445	549195.14	108334.02
3446	549262.78	108261.35
3447	549327.93	108188.69
3448	549393.07	108116.02
3449	549463.22	108042.10
3450	549527.11	107984.47
3451	549596.01	107914.31
3452	549644.86	107852.92
3453	549691.21	107794.04
3454	549756.35	107741.42
3455	549803.96	107661.24
3456	549874.11	107588.58
3457	549944.26	107510.90
3458	549984.35	107467.05
3459	550069.53	107373.09
3460	550164.74	107271.61
3461	550262.45	107166.37
3462	550345.13	107076.16
3463	550420.29	106995.98
3464	550487.94	106922.07
3465	550555.59	106854.41

Обозначение характерных точек границы	Координаты, м (система координат МСК-167 (зона 4))	
	X	Y
3466	550601.40	106797.84
3467	550636.65	106751.46
3468	550714.06	106647.43
3469	550788.97	106535.88
3470	550872.61	106426.84
3471	550952.53	106317.79
3472	550975.00	106278.94
3473	551028.69	106203.81
3474	551134.89	106060.93
3475	551211.05	105948.07
3476	551279.67	105860.34
3477	551320.91	105797.73
3478	551390.85	105702.44
3479	551462.00	105607.86
3480	551471.92	105594.60
3481	551565.56	105475.53
3482	551645.47	105367.74
3483	551734.12	105246.17
3484	551807.78	105158.43
3485	551866.46	105071.95
3486	551921.40	104998.00
3487	551971.34	104930.32
3488	552021.28	104862.64
3489	552064.98	104799.97
3490	552123.66	104714.74
3491	552206.07	104606.95
3492	552303.46	104469.08
3493	552369.63	104386.36
3494	552470.76	104239.72
3495	552544.42	104134.43
3496	552644.31	103995.31
3497	552716.72	103902.56
3498	552787.89	103801.04
3499	552855.31	103703.28
3500	552932.72	103599.25
3501	552971.43	103544.10
3502	553081.30	103393.70
3503	553179.93	103255.83
3504	553292.30	103101.66
3505	553382.20	102973.82
3506	553463.35	102866.03
3507	553509.55	102797.10
3508	553623.17	102641.68
3509	553725.55	102495.04

Обозначение характерных точек границы	Координаты, м (система координат МСК-167 (зона 4))	
	X	Y
3510	553774.24	102433.62
3511	553827.93	102364.69
3512	553775.49	102313.30
3513	553708.07	102223.06
3514	553639.40	102140.33
3515	553523.89	102007.03
3516	553438.39	101908.39
3517	553342.31	101795.64
3518	553271.52	101714.61
3519	553262.37	101704.13
3520	553131.27	101551.22
3521	553041.38	101448.45
3522	553019.15	101421.85
3523	552976.47	101370.76
3524	552962.07	101354.19
3525	552849.10	101224.11
3526	552737.98	101093.75
3527	552647.77	100991.63
3528	552620.65	100960.91
3529	552546.93	100870.63
3530	552479.55	100792.89
3531	552447.39	100756.34
3532	552414.68	100719.16
3533	552367.16	100665.10
3534	552334.28	100624.45
3535	552264.83	100538.48
3536	552189.05	100453.42
3537	552138.73	100396.93
3538	552129.05	100385.18
3539	552043.79	100281.58
3540	551973.86	100198.85
3541	551933.39	100159.01
3542	551910.23	100136.18
3543	551836.51	100044.65
3544	551814.95	100018.57
3545	551809.62	100012.13
3546	551787.86	99985.78
3547	551787.85	99958.45
3548	551787.85	99885.54
3549	551797.83	99795.29
3550	551799.25	99769.60
3551	551805.38	99659.96
3552	551816.87	99523.57
3553	551817.84	99512.08

Обозначение характерных точек границы	Координаты, м (система координат МСК-167 (зона 4))	
	X	Y
3554	551819.08	99474.68
3555	551821.56	99401.74
3556	551826.55	99265.12
3557	551831.20	99183.60
3558	551834.08	99133.56
3559	551845.30	98996.91
3560	551851.52	98911.63
3561	551858.50	98857.82
3562	551858.64	98856.71
3563	551860.75	98848.60
3564	551861.45	98845.93
3565	551865.57	98830.29
3566	551865.57	98797.70
3567	551866.01	98772.03
3568	551866.11	98766.28
3569	551866.88	98723.80
3570	551866.88	98627.30
3571	551868.76	98583.43
3572	551873.10	98481.96
3573	551873.10	98340.30
3574	551878.10	98183.61
3575	551856.83	98150.40
3576	551826.74	98103.43
3577	551778.49	98018.74
3578	551765.36	97995.69
3579	551759.05	97984.95
3580	551702.74	97889.16
3581	551664.98	97833.68
3582	551641.36	97798.96
3583	551579.99	97701.22
3584	551509.84	97580.91
3585	551489.62	97550.74
3586	551451.65	97494.02
3587	551435.99	97470.62
3588	551416.35	97440.94
3589	551374.61	97377.88
3590	551345.92	97328.47
3591	551324.47	97291.45
3592	551306.32	97259.03
3593	551302.62	97252.40
3594	551289.45	97228.81
3595	551328.76	97197.90
3596	551342.02	97187.48
3597	551345.77	97184.84

Обозначение характерных точек границы	Координаты, м (система координат МСК-167 (зона 4))	
	X	Y
3598	551439.70	97118.57
3599	551528.93	97036.35
3600	551534.82	97030.93
3601	551622.57	96963.19
3602	551715.31	96888.02
3603	551769.35	96848.19
3604	551776.53	96842.90
3605	551781.65	96839.12
3606	551786.36	96835.19
3607	551834.29	96795.29
3608	551894.33	96747.72
3609	551945.71	96710.14
3610	551977.05	96692.53
3611	552007.32	96669.20
3612	552042.16	96642.39
3613	552102.28	96588.51
3614	552145.64	96554.42
3615	552189.98	96519.65
3616	552262.61	96460.69
3617	552382.81	96365.51
3618	552469.06	96297.63
3619	552535.69	96245.20
3620	552554.42	96230.42
3621	552642.11	96161.28
3622	552709.74	96107.08
3623	552742.31	96081.01
3624	552817.40	96019.29
3625	552847.48	95994.58
3626	552923.89	95938.19
3627	552956.83	95913.48
3628	552979.02	95896.84
3629	553041.43	95845.19
3630	553044.16	95842.92
3631	553101.77	95797.80
3632	553162.40	95749.84
3633	553206.46	95715.01
3634	553209.54	95712.57
3635	553211.17	95711.34
3636	553322.18	95627.42
3637	553423.71	95547.24
3638	553546.47	95456.95
3639	553619.10	95394.54
3640	553687.95	95335.42
3641	553763.09	95279.02

Обозначение характерных точек границы	Координаты, м (система координат МСК-167 (зона 4))	
	X	Y
3642	553781.86	95265.47
3643	553907.16	95175.06
3644	553978.57	95114.93
3645	554043.49	95058.95
3646	554068.75	95037.17
3647	554134.48	94986.23
3648	554146.34	94977.04
3649	554167.03	94983.94
3650	554184.62	94989.81
3651	554207.19	94997.33
3652	554274.08	95019.64
3653	554409.35	95076.02
3654	554564.67	95136.18
3655	554639.66	95160.45
3656	554692.39	95177.52
3657	554702.98	95181.42
3658	554835.20	95230.16
3659	554905.82	95257.24
3660	554985.52	95287.76
3661	555109.51	95332.87
3662	555277.35	95398.04
3663	555452.70	95460.69
3664	555636.82	95529.61
3665	555764.58	95580.99
3666	555902.35	95490.76
3667	555981.26	95434.38
3668	556131.56	95336.63
3669	556247.50	95267.32
3670	556278.06	95249.03
3671	556383.39	95181.30
3672	556441.67	95060.10
3673	556779.78	94796.36
3674	557510.07	94768.11
3675	559186.44	94703.18
3676	559225.87	94737.18
3677	559299.25	94788.79
3678	559380.74	94840.39
3679	559451.40	94887.94
3680	559490.78	94915.15
3681	559543.78	94964.04
3682	559606.27	95000.76
3683	559657.87	95029.25
3684	559719.03	95063.24
3685	559773.36	95078.19

Обозначение характерных точек границы	Координаты, м (система координат МСК-167 (зона 4))	
	X	Y
3686	559841.30	95078.19
3687	559911.95	95078.19
3688	559958.17	95121.68
3689	560000.11	95159.73
3690	560066.71	95192.34
3691	560155.04	95203.23
3692	560258.30	95200.50
3693	560333.02	95197.78
3694	560394.12	95205.95
3695	560444.44	95215.45
3696	560520.49	95216.78
3697	560659.08	95216.78
3698	560769.12	95222.23
3699	560842.50	95226.33
3700	560879.22	95239.94
3701	560959.37	95286.10
3702	561015.09	95298.37
3703	561065.36	95305.15
3704	561138.74	95324.15
3705	561183.56	95329.59
3706	561232.45	95341.82
3707	561289.50	95368.98
3708	561356.10	95412.48
3709	561429.48	95451.86
3710	561483.86	95488.57
3711	561535.46	95521.18
3712	561592.52	95537.45
3713	561627.84	95560.57
3714	561682.17	95576.90
3715	561709.38	95594.56
3716	561725.66	95625.78
3717	561762.37	95646.16
3718	561830.26	95684.21
3719	561869.70	95703.21
3720	561917.24	95714.10
3721	561966.13	95727.70
3722	561993.30	95745.37
3723	562034.02	95795.59
3724	562100.56	95814.59
3725	562149.50	95826.81
3726	562221.49	95828.20
3727	562270.43	95833.59
3728	562315.25	95845.86
3729	562354.64	95878.47

Обозначение характерных точек границы	Координаты, м (система координат МСК-167 (зона 4))	
	X	Y
3730	562429.35	95879.80
3731	562476.91	95893.41
3732	562542.12	95923.29
3733	562586.94	95919.19
3734	562626.38	95917.85
3735	562665.77	95932.79
3736	562699.71	95959.96
3737	562755.43	95965.40
3738	562802.97	95972.18
3739	562849.19	95968.12
3740	562883.13	95964.07
3741	562918.46	95949.12
3742	562949.68	95912.41
3743	562990.45	95866.25
3744	563016.28	95845.86
3745	563062.49	95833.64
3746	563108.66	95818.70
3747	563152.15	95787.43
3748	563190.20	95760.26
3749	563235.03	95753.43
3750	563308.41	95723.49
3751	563339.62	95701.77
3752	563384.50	95678.67
3753	563430.67	95673.27
3754	563476.88	95681.39
3755	563516.27	95708.55
3756	563550.26	95723.49
3757	563593.70	95720.82
3758	563629.03	95716.72
3759	563677.96	95743.88
3760	563735.02	95758.82
3761	563771.79	95762.93
3762	563809.78	95781.93
3763	563839.67	95806.37
3764	563869.60	95821.32
3765	563925.27	95825.43
3766	563986.43	95830.87
3767	564031.25	95840.37
3768	564114.13	95841.70
3769	564182.06	95821.32
3770	564243.22	95802.32
3771	564292.10	95775.15
3772	564380.37	95689.60
3773	564453.75	95625.73

Обозначение характерных точек границы	Координаты, м (система координат МСК-167 (зона 4))	
	X	Y
3774	564514.91	95570.01
3775	564537.96	95534.68
3776	564588.24	95479.02
3777	564633.06	95449.13
3778	564737.71	95427.37
3779	564854.54	95421.92
3780	564936.08	95401.59
3781	565009.41	95386.65
3782	565112.67	95386.65
3783	565183.32	95389.37
3784	565206.44	95404.31
3785	565300.15	95404.31
3786	565359.97	95419.25
3787	565400.69	95441.02
3788	565444.18	95438.30
3789	565490.40	95447.80
3790	565517.56	95436.91
3791	565546.11	95438.30
3792	565588.21	95404.31
3793	565635.77	95370.37
3794	565679.26	95348.59
3795	565719.98	95344.54
3796	565753.76	95359.98
3797	565790.01	95358.73
3798	565821.26	95356.23
3799	565856.26	95352.47
3800	565886.25	95353.73
3801	565908.75	95362.49
3802	565930.00	95375.00
3803	565946.25	95375.00
3804	565976.25	95368.74
3805	566005.00	95363.74
3806	566033.75	95363.74
3807	566051.25	95373.75
3808	566062.50	95392.53
3809	566071.24	95403.79
3810	566091.24	95406.29
3811	566116.24	95422.57
3812	566139.99	95428.82
3813	566176.24	95433.83
3814	566214.99	95433.83
3815	566267.48	95433.83
3816	566328.73	95432.58
3817	566432.48	95422.57

Обозначение характерных точек границы	Координаты, м (система координат МСК-167 (зона 4))	
	X	Y
3818	566569.97	95410.05
3819	566662.46	95402.54
3820	566757.46	95395.03
3821	566846.20	95390.02
3822	566931.20	95378.76
3823	566978.70	95376.25
3824	567084.94	95364.99
3825	567186.18	95358.73
3826	567347.43	95344.96
3827	567482.42	95332.45
3828	567634.91	95322.43
3829	567787.40	95308.67
3830	567889.90	95302.41
3831	567979.89	95296.15
3832	568106.13	95281.13
3833	568218.63	95274.87
3834	568347.37	95259.85
3835	568464.86	95257.35
3836	568591.11	95246.08
3837	568722.35	95231.06
3838	568846.09	95223.55
3839	568932.34	95217.30
3840	568981.09	95212.29
3841	569109.83	95201.02
3842	569243.57	95189.76
3843	569358.57	95181.00
3844	569457.31	95173.49
3845	569534.81	95117.16
3846	569642.30	95043.32
3847	569758.54	94963.21
3848	569836.04	94901.88
3849	569902.29	94855.57
3850	569974.78	94796.74
3851	569984.78	94789.23
3852	570077.28	94732.91
3853	570189.77	94646.55
3854	570283.52	94576.45
3855	570396.01	94493.84
3856	570517.25	94401.22
3857	570646.00	94309.85
3858	570727.24	94252.28
3859	570817.24	94182.18
3860	570910.98	94110.84
3861	570983.48	94062.03

Обозначение характерных точек границы	Координаты, м (система координат МСК-167 (зона 4))	
	X	Y
3862	571062.22	94008.21
3863	571168.47	93928.10
3864	571257.21	93864.27
3865	571314.71	93822.96
3866	571353.46	93792.92
3867	571469.70	93709.06
3868	571589.70	93626.45
3869	571704.69	93543.85
3870	571799.68	93462.49
3871	571887.18	93402.41
3872	571982.17	93334.82
3873	572090.92	93255.97
3874	572163.41	93197.14
3875	572279.66	93114.53
3876	572412.15	93019.41
3877	572525.89	92940.55
3878	572618.39	92869.21
3879	572720.88	92794.11
3880	572819.63	92789.10
3881	572917.12	92791.61
3882	572980.87	92789.10
3883	573094.61	92786.60
3884	573237.11	92786.60
3885	573360.85	92785.35
3886	573520.84	92780.34
3887	573679.58	92780.34
3888	573775.83	92777.84
3889	573918.32	92776.59
3890	573984.57	92775.34
3891	574074.56	92772.83
3892	574197.05	92771.58
3893	574303.30	92766.57
3894	574838.27	92759.06
3895	574940.76	92764.07
3896	574985.76	92762.82
3897	575006.84	92769.78
3898	575099.16	92776.73
3899	575211.93	92774.23
3900	575366.05	92762.95
3901	575530.19	92762.95
3902	575686.81	92760.44
3903	575784.54	92754.17
3904	575877.26	92752.92
3905	575974.99	92752.92

Обозначение характерных точек границы	Координаты, м (система координат МСК-167 (зона 4))	
	X	Y
3906	576129.11	92746.65
3907	576292.00	92745.40
3908	576401.01	92744.15
3909	576537.58	92744.15
3910	576659.12	92741.64
3911	576796.95	92740.38
3912	576883.40	92740.38
3913	576978.63	92739.13
3914	577085.13	92739.13
3915	577234.23	92737.88
3916	577360.79	92736.62
3917	577503.62	92735.37
3918	577625.16	92732.86
3919	577754.22	92727.85
3920	577873.25	92724.09
3921	577981.01	92725.34
3922	578130.11	92724.09
3923	578279.22	92722.84
3924	578459.65	92722.84
3925	578597.47	92721.58
3926	578750.34	92717.82
3927	578891.92	92716.57
3928	578980.88	92715.32
3929	579099.92	92714.06
3930	579232.73	92710.30
3931	579381.84	92710.30
3932	579545.98	92711.56
3933	579708.86	92711.56
3934	579851.70	92705.29
3935	579977.00	92702.78
3936	580101.04	92699.02
3937	580276.46	92696.51
3938	580424.31	92695.26
3939	580540.84	92694.01
3940	580699.97	92694.01
3941	580844.06	92690.25
3942	580976.87	92690.25
3943	581088.39	92686.49
3944	581242.50	92690.25
3945	581401.63	92682.73
3946	581534.45	92682.73
3947	581693.58	92680.22
3948	581871.50	92678.97
3949	581979.25	92677.71

Обозначение характерных точек границы	Координаты, м (система координат МСК-167 (зона 4))	
	X	Y
3950	582071.97	92677.71
3951	582180.98	92681.47
3952	582311.29	92673.95
3953	582450.37	92675.21
3954	582586.95	92672.70
3955	582752.34	92670.19
3956	582880.14	92670.19
3957	582979.13	92670.19
3958	583086.88	92670.19
3959	583199.65	92667.69
3960	583317.43	92668.94
3961	583490.34	92667.69
3962	583685.81	92668.94
3963	583847.44	92667.69
3964	583980.26	92665.18
3965	584103.05	92663.93
3966	584208.30	92661.42
3967	584280.32	92664.16
3968	584282.15	92631.84
3969	584292.16	92555.45
3970	584299.66	92459.02
3971	584314.67	92323.77
3972	584329.68	92176.00
3973	584329.68	92085.83
3974	584350.94	91960.59
3975	584350.94	91887.97
3976	584364.69	91800.30
3977	584377.20	91687.60
3978	584384.70	91593.67
3979	584394.71	91488.48
3980	584398.46	91417.10
3981	584407.21	91358.24
3982	584467.24	91313.15
3983	584544.78	91265.57
3984	584653.59	91186.67
3985	584742.38	91126.56
3986	584806.16	91081.47
3987	584870.84	91034.08
3988	590872.57	86680.92
3989	591015.19	86575.85
3990	591145.32	86505.77
3991	591275.46	86458.20
3992	591373.06	86430.68
3993	591468.11	86428.21

Обозначение характерных точек границы	Координаты, м (система координат МСК-167 (зона 4))	
	X	Y
3994	591623.21	86425.66
3995	591778.41	86443.26
3996	591916.02	86473.23
3997	592038.58	86493.29
3998	593582.49	86692.74
3999	593744.04	86763.48
4000	593952.48	86860.73
4001	594178.55	87003.43
4002	594493.08	87221.96
4003	594733.19	87421.57
4004	594851.92	87526.42
4005	594990.85	87659.05
4006	595184.12	87871.27
4007	595388.84	88127.70
4008	595561.87	88366.42
4009	595700.85	88591.29
4010	595799.44	88775.68
4011	595875.21	88995.49
4012	595923.24	89196.34
4013	595959.86	89457.84
4014	595982.58	89825.46
4015	597904.21	89216.87
4016	598175.84	90162.38
4017	603570.85	91540.32
4018	604238.68	92294.01
4019	604390.66	92426.84
4020	604283.39	92537.51
4021	604247.70	92565.08
4022	604210.37	92587.00
4023	604166.03	92612.33
4024	604121.93	92631.32
4025	604082.80	92647.61
4026	604054.98	92653.49
4027	604023.99	92659.37
4028	604005.89	92664.80
4029	603992.32	92669.33
4030	603982.13	92672.05
4031	603969.92	92677.48
4032	603950.70	92684.72
4033	603926.27	92693.77
4034	603898.25	92699.48
4035	603871.47	92712.46
4036	603821.32	92746.24
4037	603753.46	92783.33

Обозначение характерных точек границы	Координаты, м (система координат МСК-167 (зона 4))	
	X	Y
4038	603712.24	92801.99
4039	603665.99	92823.08
4040	603622.19	92839.31
4041	603555.68	92869.33
4042	603521.56	92884.15
4043	603498.02	92887.39
4044	603472.07	92887.39
4045	603416.96	92880.68
4046	603368.27	92877.44
4047	603296.08	92873.38
4048	603236.29	92867.40
4049	603201.40	92869.02
4050	603164.89	92866.59
4051	603096.75	92860.10
4052	603035.10	92856.85
4053	602953.17	92856.85
4054	602835.54	92863.34
4055	602743.86	92867.39
4056	602687.89	92879.57
4057	602617.32	92899.04
4058	602545.93	92930.68
4059	602455.99	92966.14
4060	602398.99	92998.67
4061	602354.66	93011.35
4062	602255.92	93038.11
4063	602173.18	93061.63
4064	602104.93	93083.72
4065	602056.08	93103.63
4066	601996.33	93132.20
4067	601953.83	93149.78
4068	601916.74	93165.19
4069	601879.91	93172.42
4070	601848.23	93174.02
4071	601817.41	93175.66
4072	601777.66	93169.97
4073	601712.75	93152.94
4074	601654.35	93140.77
4075	601579.71	93126.16
4076	601511.57	93108.31
4077	601449.11	93093.71
4078	601379.34	93082.35
4079	601346.08	93075.05
4080	601307.14	93062.88
4081	601259.28	93054.77

Обозначение характерных точек границы	Координаты, м (система координат МСК-167 (зона 4))	
	X	Y
4082	601234.95	93052.34
4083	601202.50	93038.55
4084	601140.03	93014.21
4085	601070.26	92987.44
4086	601023.21	92969.60
4087	600990.76	92958.24
4088	600936.41	92948.50
4089	600868.27	92937.16
4090	600813.11	92927.41
4091	600781.46	92917.68
4092	600710.89	92894.96
4093	600626.27	92870.20
4094	600556.51	92851.54
4095	600502.15	92840.18
4096	600423.47	92820.71
4097	600379.28	92815.91
4098	600333.24	92813.95
4099	600282.13	92813.95
4100	600235.88	92822.06
4101	600194.51	92832.59
4102	600158.96	92835.35
4103	600110.54	92841.70
4104	600064.63	92835.35
4105	600042.68	92830.39
4106	600022.55	92825.41
4107	599998.81	92820.89
4108	599964.04	92821.57
4109	599943.76	92819.14
4110	599911.31	92819.95
4111	599877.24	92833.73
4112	599852.09	92847.53
4113	599814.77	92857.25
4114	599792.06	92859.70
4115	599770.67	92856.02
4116	599786.93	92848.70
4117	599807.21	92842.22
4118	599844.53	92830.05
4119	599858.32	92818.70
4120	599862.37	92808.96
4121	599859.95	92802.49
4122	599845.35	92802.49
4123	599812.91	92812.21
4124	599767.48	92826.82
4125	599745.58	92836.54

Обозначение характерных точек границы	Координаты, м (система координат МСК-167 (зона 4))	
	X	Y
4126	599737.47	92843.84
4127	599740.71	92855.20
4128	599738.27	92864.94
4129	599730.17	92871.43
4130	599706.64	92880.35
4131	599667.70	92889.27
4132	599589.01	92921.72
4133	599515.19	92954.18
4134	599417.84	93008.52
4135	599335.10	93057.20
4136	599241.00	93102.63
4137	599177.72	93137.51
4138	599123.37	93178.07
4139	599069.83	93238.10
4140	599038.18	93285.15
4141	599024.39	93333.02
4142	599020.34	93388.99
4143	599032.50	93439.27
4144	599060.08	93483.88
4145	599092.53	93517.96
4146	599127.41	93544.74
4147	599174.46	93564.20
4148	599230.43	93583.67
4149	599305.07	93606.38
4150	599369.97	93619.36
4151	599423.51	93619.36
4152	599454.34	93613.68
4153	599509.50	93582.85
4154	599571.16	93527.69
4155	599632.80	93461.17
4156	599672.55	93407.63
4157	599711.50	93367.07
4158	599754.49	93337.86
4159	599790.22	93324.88
4160	599882.71	93307.05
4161	599986.54	93298.93
4162	600067.67	93296.50
4163	600117.96	93299.75
4164	600178.80	93311.92
4165	600240.46	93332.19
4166	600340.24	93376.81
4167	600422.99	93405.21
4168	600470.84	93419.00
4169	600535.75	93425.49

Обозначение характерных точек границы	Координаты, м (система координат МСК-167 (зона 4))	
	X	Y
4170	600573.87	93432.79
4171	600605.51	93445.77
4172	600663.11	93483.89
4173	600729.63	93525.28
4174	600775.05	93560.15
4175	600803.46	93596.66
4176	600822.92	93649.38
4177	600836.18	93705.77
4178	600848.41	93824.75
4179	600858.56	93879.74
4180	600865.87	93935.72
4181	600870.73	93972.23
4182	600868.31	94019.27
4183	600849.31	94068.14
4184	600838.91	94105.69
4185	600827.60	94159.07
4186	600811.57	94182.36
4187	600792.91	94200.22
4188	600732.14	94240.94
4189	600673.78	94276.69
4190	600633.97	94304.74
4191	600618.14	94311.98
4192	600600.95	94323.29
4193	600571.54	94354.04
4194	600542.59	94380.74
4195	600509.79	94413.56
4196	600487.07	94450.89
4197	600465.98	94479.27
4198	600435.96	94508.48
4199	600409.59	94538.63
4200	600392.39	94565.32
4201	600366.16	94609.19
4202	600339.46	94639.51
4203	600290.15	94682.93
4204	600249.89	94723.66
4205	600212.78	94774.78
4206	600181.58	94827.26
4207	600170.27	94839.92
4208	600153.98	94840.82
4209	600135.57	94840.81
4210	600134.19	94841.89
4211	600114.23	94859.01
4212	600103.31	94874.30
4213	600088.84	94905.07

Обозначение характерных точек границы	Координаты, м (система координат МСК-167 (зона 4))	
	X	Y
4214	600063.96	94926.32
4215	600044.05	94936.28
4216	600025.53	94943.50
4217	599996.54	94972.48
4218	599979.80	94979.71
4219	599950.40	94978.81
4220	599941.93	94975.75
4221	599917.57	94985.50
4222	599906.23	94996.02
4223	599890.00	95018.74
4224	599858.37	95048.75
4225	599799.96	95116.90
4226	599762.65	95176.93
4227	599732.63	95242.64
4228	599718.03	95282.39
4229	599709.92	95322.95
4230	599700.99	95365.13
4231	599700.19	95398.39
4232	599700.19	95437.33
4233	599705.42	95513.09
4234	599710.19	95584.08
4235	599725.23	95688.34
4236	599741.42	95799.10
4237	599758.40	95900.14
4238	599767.33	95982.88
4239	599773.01	96026.69
4240	599785.98	96074.54
4241	599827.35	96159.73
4242	599855.75	96220.57
4243	599879.27	96260.32
4244	599901.55	96294.37
4245	599946.33	96390.45
4246	600006.78	96477.69
4247	600097.68	96599.01
4248	600135.00	96650.92
4249	600208.01	96755.58
4250	600241.27	96808.31
4251	600279.40	96869.96
4252	600302.11	96920.26
4253	600311.84	96959.20
4254	600322.49	96998.75
4255	600329.06	97035.85
4256	600334.25	97083.80
4257	600335.17	97136.27

Обозначение характерных точек границы	Координаты, м (система координат МСК-167 (зона 4))	
	X	Y
4258	600331.55	97202.33
4259	600314.28	97272.33
4260	600295.62	97335.60
4261	600276.96	97380.22
4262	600255.06	97419.97
4263	600221.79	97464.58
4264	600172.32	97527.86
4265	600137.44	97568.42
4266	600091.19	97617.92
4267	600050.63	97687.67
4268	600026.28	97734.72
4269	599993.02	97808.55
4270	599947.61	97903.47
4271	599911.10	97976.48
4272	599874.59	98050.30
4273	599834.03	98119.26
4274	599799.14	98182.51
4275	599789.58	98219.30
4276	599777.81	98274.50
4277	599774.20	98315.21
4278	599768.77	98357.74
4279	599757.78	98404.00
4280	599748.85	98451.05
4281	599738.00	98508.83
4282	599731.67	98523.32
4283	599666.92	98627.90
4284	599646.62	98680.75
4285	599626.72	98753.14
4286	599613.38	98803.12
4287	599600.40	98873.70
4288	599593.24	98942.24
4289	599580.56	99001.04
4290	599566.10	99096.05
4291	599552.30	99170.69
4292	599537.71	99218.54
4293	599519.05	99267.22
4294	599492.27	99313.46
4295	599473.62	99352.40
4296	599464.70	99395.39
4297	599462.27	99447.31
4298	599471.18	99504.91
4299	599490.65	99565.75
4300	599522.29	99623.35
4301	599555.56	99673.64

Обозначение характерных точек границы	Координаты, м (система координат МСК-167 (зона 4))	
	X	Y
4302	599588.00	99708.53
4303	599636.09	99765.25
4304	599717.21	99832.57
4305	599774.81	99874.75
4306	599831.60	99912.07
4307	599887.57	99937.22
4308	599939.49	99958.31
4309	599997.90	99995.64
4310	600064.42	100041.87
4311	600114.71	100080.81
4312	600150.41	100108.39
4313	600191.79	100148.14
4314	600254.25	100217.08
4315	600299.67	100275.50
4316	600345.92	100335.53
4317	600370.25	100371.23
4318	600397.13	100412.99
4319	600423.84	100454.14
4320	600447.36	100495.76
4321	600489.89	100564.07
4322	600552.99	100673.54
4323	600577.04	100735.10
4324	600592.45	100778.90
4325	600610.30	100849.48
4326	600619.49	100908.80
4327	600621.76	100959.46
4328	600613.39	101023.25
4329	600604.57	101084.33
4330	600583.52	101123.68
4331	600551.18	101161.70
4332	600516.35	101193.83
4333	600466.81	101233.16
4334	600390.56	101273.72
4335	600333.80	101298.31
4336	600286.66	101321.21
4337	600255.02	101339.87
4338	600218.51	101348.80
4339	600162.54	101354.48
4340	600121.98	101355.29
4341	600035.17	101347.18
4342	599990.56	101339.06
4343	599953.24	101329.33
4344	599919.18	101325.27
4345	599884.29	101326.08

Обозначение характерных точек границы	Координаты, м (система координат МСК-167 (зона 4))	
	X	Y
4346	599853.46	101318.78
4347	599829.13	101313.91
4348	599788.57	101304.99
4349	599743.13	101299.31
4350	599701.77	101292.01
4351	599632.00	101275.79
4352	599546.00	101256.32
4353	599465.69	101241.71
4354	599421.87	101234.41
4355	599395.12	101227.91
4356	599351.30	101216.54
4357	599298.58	101197.08
4358	599188.24	101161.38
4359	599125.78	101141.10
4360	599054.39	101125.68
4361	599020.33	101120.01
4362	598962.73	101112.71
4363	598914.06	101116.77
4364	598871.88	101118.39
4365	598815.09	101134.61
4366	598785.72	101154.89
4367	598762.64	101180.69
4368	598734.14	101223.20
4369	598713.33	101259.40
4370	598691.17	101298.31
4371	598666.28	101334.50
4372	598648.66	101363.89
4373	598642.31	101376.34
4374	598607.44	101433.12
4375	598572.56	101484.23
4376	598562.59	101496.06
4377	598533.61	101530.47
4378	598491.43	101592.13
4379	598475.85	101627.19
4380	598471.96	101635.93
4381	598459.79	101676.49
4382	598450.06	101698.40
4383	598425.72	101735.72
4384	598414.48	101747.54
4385	598406.38	101764.27
4386	598385.35	101806.79
4387	598355.49	101894.56
4388	598343.73	101971.46
4389	598354.13	102032.54

Обозначение характерных точек границы	Координаты, м (система координат МСК-167 (зона 4))	
	X	Y
4390	598349.61	102056.51
4391	598333.76	102094.07
4392	598313.87	102119.86
4393	598291.25	102141.56
4394	598261.39	102196.31
4395	598242.38	102226.61
4396	598227.91	102245.62
4397	598215.70	102262.81
4398	598208.00	102273.22
4399	598187.74	102305.89
4400	598165.03	102338.33
4401	598113.46	102389.93
4402	598070.03	102434.27
4403	598025.78	102478.00
4404	597996.05	102524.75
4405	597971.63	102564.56
4406	597956.24	102594.41
4407	597946.75	102614.32
4408	597936.35	102633.32
4409	597926.80	102652.39
4410	597920.96	102672.68
4411	597914.18	102699.83
4412	597910.11	102720.17
4413	597904.67	102739.64
4414	597899.02	102763.61
4415	597890.20	102811.12
4416	597884.54	102851.38
4417	597836.76	103213.76
4418	597837.56	103282.71
4419	597840.00	103352.48
4420	597866.45	103488.35
4421	597877.61	103549.96
4422	597891.40	103606.73
4423	597911.69	103668.40
4424	597933.30	103746.74
4425	597989.26	103869.24
4426	598016.04	103921.96
4427	598049.30	103979.56
4428	598081.75	104047.71
4429	598122.96	104114.45
4430	598167.12	104180.65
4431	598202.81	104257.70
4432	598238.50	104310.44
4433	598266.09	104343.70

Обозначение характерных точек границы	Координаты, м (система координат МСК-167 (зона 4))	
	X	Y
4434	598289.61	104371.28
4435	598329.07	104413.13
4436	598342.86	104445.58
4437	598362.33	104486.95
4438	598391.54	104532.38
4439	598411.82	104570.51
4440	598428.04	104607.01
4441	598457.24	104663.80
4442	598499.35	104724.29
4443	598533.23	104770.31
4444	598567.31	104818.16
4445	598589.21	104866.84
4446	598632.20	104954.45
4447	598668.71	105003.94
4448	598700.35	105059.92
4449	598720.63	105102.10
4450	598762.18	105225.71
4451	598818.14	105411.47
4452	598857.10	105541.28
4453	598884.68	105628.07
4454	598909.82	105697.84
4455	598939.84	105765.98
4456	598960.93	105816.28
4457	598968.23	105850.34
4458	598979.59	105922.55
4459	598997.44	105997.19
4460	599032.31	106089.67
4461	599076.13	106185.38
4462	599118.04	106242.35
4463	599152.91	106289.39
4464	599198.34	106343.75
4465	599251.08	106393.22
4466	599291.63	106424.06
4467	599326.46	106454.33
4468	599370.60	106513.13
4469	599398.18	106549.63
4470	599433.05	106606.42
4471	599444.87	106659.79
4472	599469.92	106750.49
4473	599512.91	106928.96
4474	599518.59	106958.17
4475	599525.08	106996.28
4476	599537.24	107048.21
4477	599545.21	107082.52

Обозначение характерных точек границы	Координаты, м (система координат МСК-167 (зона 4))	
	X	Y
4478	599561.43	107110.91
4479	599570.35	107131.18
4480	599574.41	107144.99
4481	599574.41	107174.99
4482	599570.35	107208.25
4483	599566.30	107258.55
4484	599562.24	107320.21
4485	599563.04	107384.29
4486	599575.43	107463.86
4487	599588.42	107523.08
4488	599604.65	107564.45
4489	599624.11	107603.39
4490	599640.33	107631.79
4491	599660.62	107656.94
4492	599683.33	107701.55
4493	599710.91	107752.67
4494	599727.95	107802.95
4495	599737.69	107827.30
4496	599751.48	107857.31
4497	599767.70	107892.20
4498	599789.61	107925.46
4499	599800.96	107946.55
4500	599818.59	107972.39
4501	599833.20	107999.17
4502	599847.79	108018.64
4503	599864.68	108036.43
4504	599876.53	108046.49
4505	599887.76	108060.92
4506	599901.55	108077.15
4507	599908.44	108095.68
4508	599925.63	108083.41
4509	599961.83	108066.69
4510	600006.37	108066.70
4511	600081.53	108077.84
4512	600159.47	108100.11
4513	600248.55	108141.87
4514	600320.93	108169.71
4515	600407.23	108194.77
4516	600490.76	108203.13
4517	600574.28	108217.05
4518	600649.43	108233.75
4519	600713.46	108261.59
4520	600833.16	108339.53
4521	600955.64	108436.96

Обозначение характерных точек границы	Координаты, м (система координат МСК-167 (зона 4))	
	X	Y
4522	601069.78	108531.62
4523	601147.73	108615.12
4524	601273.00	108668.01
4525	601339.81	108695.86
4526	601437.24	108734.83
4527	601531.89	108790.51
4528	601955.02	109024.34
4529	602177.73	109144.04
4530	602241.76	109185.80
4531	602277.94	109221.98
4532	602307.18	109274.19
4533	602319.71	109350.04
4534	602344.76	109528.20
4535	602350.33	109656.27
4536	602347.54	109723.07
4537	602339.19	109801.02
4538	602339.19	109906.80
4539	602358.68	109979.16
4540	602397.64	110012.57
4541	602492.29	110076.60
4542	602589.72	110118.35
4543	602653.75	110121.14
4544	602720.56	110107.22
4545	602784.56	110101.57
4546	602820.78	110105.48
4547	602912.61	110128.16
4548	603303.76	110245.71
4549	603339.95	110263.81
4550	603376.14	110295.82
4551	603420.68	110341.75
4552	603513.93	110458.67
4553	603568.22	110540.80
4554	603604.41	110597.86
4555	603674.00	110746.79
4556	603761.70	110919.39
4557	603807.63	111022.39
4558	603856.34	111160.19
4559	603923.17	111292.42
4560	604001.10	111409.35
4561	604053.99	111484.50
4562	604098.53	111555.49
4563	604133.33	111615.35
4564	604186.22	111682.15
4565	604276.70	111769.85

Обозначение характерных точек границы	Координаты, м (система координат МСК-167 (зона 4))	
	X	Y
4566	604378.30	111854.74
4567	604482.70	111929.91
4568	604607.96	111988.36
4569	604687.30	112010.63
4570	604766.64	112020.38
4571	604862.68	112025.94
4572	605019.96	112037.08
4573	605116.00	112044.04
4574	605203.70	112067.70
4575	605264.94	112067.70
4576	605306.70	112063.52
4577	605374.90	112051.00
4578	605437.54	112032.90
4579	605504.34	112003.67
4580	605564.20	111975.85
4581	605654.67	111932.69
4582	605708.96	111900.67
4583	605753.50	111867.27
4584	605824.48	111817.16
4585	605912.18	111753.13
4586	606001.25	111691.89
4587	606090.33	111626.47
4588	606148.80	111587.50
4589	606189.16	111570.80
4590	606254.58	111554.10
4591	606328.34	111537.39
4592	606370.10	111534.61
4593	606420.21	111538.78
4594	606456.40	111540.17
4595	606487.02	111538.78
4596	606503.72	111533.21
4597	606521.82	111529.04
4598	606545.48	111531.81
4599	606570.53	111541.56
4600	606592.81	111551.32
4601	606612.29	111556.88
4602	606629.00	111565.24
4603	606645.70	111574.97
4604	606666.58	111579.16
4605	606683.28	111576.36
4606	606706.94	111565.24
4607	606729.21	111547.13
4608	606757.05	111523.47
4609	606790.46	111508.16

Обозначение характерных точек границы	Координаты, м (система координат МСК-167 (зона 4))	
	X	Y
4610	606814.12	111501.20
4611	606853.09	111498.42
4612	606890.67	111508.16
4613	606939.38	111523.47
4614	606983.93	111530.43
4615	607022.91	111526.25
4616	607064.66	111516.51
4617	607098.07	111509.55
4618	607132.86	111510.94
4619	607153.74	111513.73
4620	607177.40	111509.55
4621	607198.28	111505.38
4622	607219.16	111502.59
4623	607238.65	111509.55
4624	607258.13	111506.77
4625	607270.66	111498.42
4626	607287.36	111487.28
4627	607298.50	111483.11
4628	607312.42	111484.50
4629	607326.34	111484.50
4630	607344.43	111481.71
4631	607362.53	111473.36
4632	607375.05	111469.19
4633	607395.93	111465.01
4634	607419.59	111459.44
4635	607447.43	111444.13
4636	607472.48	111423.25
4637	607486.40	111409.35
4638	607503.11	111395.43
4639	607528.16	111377.32
4640	607565.74	111366.19
4641	607604.71	111357.84
4642	607665.96	111348.09
4643	607731.38	111336.96
4644	607794.01	111336.96
4645	607871.96	111343.92
4646	607945.72	111349.48
4647	608050.12	111356.44
4648	608114.14	111355.05
4649	608187.92	111363.40
4650	608249.16	111373.16
4651	608292.30	111381.50
4652	608321.54	111382.89
4653	608352.17	111378.71

Обозначение характерных точек границы	Координаты, м (система координат МСК-167 (зона 4))	
	X	Y
4654	608380.00	111371.75
4655	608403.66	111368.97
4656	608439.85	111370.36
4657	608478.83	111382.90
4658	608515.02	111398.22
4659	608565.13	111416.31
4660	608636.12	111439.97
4661	608712.67	111463.63
4662	608773.92	111477.55
4663	608807.32	111488.68
4664	608860.21	111509.56
4665	608939.55	111544.36
4666	609038.37	111581.94
4667	609124.67	111616.75
4668	609192.87	111650.14
4669	609254.12	111687.72
4670	609298.65	111726.70
4671	609332.06	111755.94
4672	609361.29	111786.55
4673	609383.56	111821.35
4674	609398.88	111857.53
4675	609418.35	111890.94
4676	609453.15	111932.70
4677	609489.35	111966.10
4678	609510.22	111984.20
4679	609524.14	112005.08
4680	609535.28	112023.17
4681	609558.94	112049.62
4682	609584.00	112066.32
4683	609632.71	112102.51
4684	609660.55	112126.17
4685	609687.00	112158.19
4686	609709.26	112177.67
4687	609730.14	112199.94
4688	609751.02	112227.78
4689	609769.12	112248.66
4690	609784.43	112272.33
4691	609802.52	112302.94
4692	609822.01	112325.22
4693	609844.28	112347.48
4694	609873.51	112373.92
4695	609897.17	112393.40
4696	609920.84	112412.89
4697	609936.14	112428.21

Обозначение характерных точек границы	Координаты, м (система координат МСК-167 (зона 4))	
	X	Y
4698	609945.89	112443.52
4699	609951.46	112465.79
4700	609955.63	112486.67
4701	609968.15	112508.94
4702	609986.25	112528.44
4703	610005.74	112549.31
4704	610014.09	112560.45
4705	610021.05	112584.11
4706	610029.40	112611.95
4707	610040.54	112638.40
4708	610053.06	112666.23
4709	610072.53	112688.49
4710	610098.98	112707.97
4711	610135.17	112728.85
4712	610174.13	112735.81
4713	610210.33	112731.63
4714	610223.77	112718.34
4715	610233.37	112711.80
4716	610242.98	112704.82
4717	610256.08	112696.96
4718	610265.68	112691.27
4719	610276.16	112681.68
4720	610284.45	112675.57
4721	610289.25	112666.41
4722	610291.00	112658.55
4723	610290.13	112649.39
4724	610286.21	112642.85
4725	610278.78	112638.91
4726	610269.18	112636.74
4727	610256.52	112634.55
4728	610242.11	112634.99
4729	610225.52	112635.00
4730	610214.61	112634.99
4731	610203.24	112631.91
4732	610193.20	112627.98
4733	610184.90	112621.00
4734	610180.51	112613.57
4735	610179.22	112601.77
4736	610180.09	112591.72
4737	610182.28	112585.17
4738	610192.33	112572.95
4739	610200.19	112566.40
4740	610212.41	112561.60
4741	610231.19	112558.98

Обозначение характерных точек границы	Координаты, м (система координат МСК-167 (зона 4))	
	X	Y
4742	610252.15	112560.72
4743	610266.99	112561.16
4744	610277.91	112560.29
4745	610285.77	112557.67
4746	610294.06	112554.61
4747	610300.17	112548.93
4748	610306.28	112542.38
4749	610315.02	112530.60
4750	610322.44	112516.63
4751	610329.87	112506.58
4752	610338.16	112499.16
4753	610345.15	112493.93
4754	610351.70	112491.30
4755	610359.56	112490.43
4756	610372.21	112491.30
4757	610387.94	112495.24
4758	610405.83	112500.03
4759	610421.56	112503.10
4760	610430.73	112503.10
4761	610437.28	112500.91
4762	610442.95	112498.72
4763	610447.32	112495.24
4764	610449.50	112486.52
4765	610449.07	112475.60
4766	610445.57	112467.30
4767	610439.02	112454.65
4768	610435.53	112444.60
4769	610431.60	112435.43
4770	610432.91	112426.68
4771	610437.28	112418.82
4772	610443.38	112409.21
4773	610455.61	112397.86
4774	610465.22	112390.44
4775	610480.50	112381.70
4776	610496.22	112375.59
4777	610508.00	112372.97
4778	610520.24	112373.41
4779	610533.77	112376.47
4780	610545.12	112382.14
4781	610555.16	112389.56
4782	610564.77	112397.86
4783	610573.51	112405.28
4784	610583.55	112414.02
4785	610596.65	112421.44

Обозначение характерных точек границы	Координаты, м (система координат МСК-167 (зона 4))	
	X	Y
4786	610608.87	112424.49
4787	610625.03	112425.80
4788	610642.49	112426.68
4789	610666.07	112427.11
4790	610691.83	112427.11
4791	610722.39	112426.25
4792	610745.53	112426.25
4793	610764.31	112424.94
4794	610780.03	112422.32
4795	610791.82	112420.14
4796	610798.37	112416.64
4797	610800.55	112411.41
4798	610801.43	112404.42
4799	610801.43	112401.80
4800	610805.06	112396.33
4801	611184.31	112561.36
4802	612906.75	113447.24
4803	613306.00	113481.73
4804	613392.81	113483.29
4805	613740.31	113735.92
4806	613883.62	113758.48
4807	613966.12	113765.92
4808	614360.00	113835.89
4809	614395.06	113831.37
4810	614403.75	113681.42
4811	614443.44	113330.79
4812	614448.19	113195.96
4813	614466.12	112999.18
4814	614564.94	112934.09
4815	614843.44	112803.29
4816	614919.44	112765.76
4817	615372.44	112549.12
4818	615396.94	112536.02
4819	615496.19	112483.77
4820	615625.31	112423.28
4821	615754.44	112362.79
4822	615784.06	112352.86
4823	615805.25	112345.75
4824	616047.69	112209.04
4825	616074.56	112196.81
4826	616555.56	111946.91
4827	616693.31	111881.09
4828	616742.62	111858.76
4829	616759.06	111858.35

Обозначение характерных точек границы	Координаты, м (система координат МСК-167 (зона 4))	
	X	Y
4830	616794.75	111843.24
4831	616817.37	111877.93
4832	616826.62	111893.24
4833	616884.12	111949.29
4834	617016.19	112073.80
4835	617025.75	112088.42
4836	617052.06	112119.42
4837	617093.00	112163.32
4838	617121.69	112204.09
4839	617201.62	112307.55
4840	617382.94	112495.96
4841	617446.37	112568.95
4842	617544.94	112683.25
4843	617551.12	112698.53
4844	617574.06	112727.87
4845	617615.31	112782.54
4846	617562.06	112977.24
4847	617541.00	113030.12
4848	617460.50	113294.48
4849	617413.56	113440.70
4850	617402.56	113464.89
4851	617292.94	113835.67
4852	617324.71	113814.14
4853	617326.18	113813.15
4854	617335.94	113806.53
4855	617350.50	113797.05
4856	617426.81	113735.53
4857	617465.59	113708.71
4858	617504.37	113681.88
4859	617620.12	113590.09
4860	617636.81	113572.09
4861	617825.12	113440.74
4862	617842.25	113424.04
4863	617905.87	113465.50
4864	618081.00	113526.15
4865	618122.87	113542.92
4866	618271.81	113743.84
4867	618419.81	113924.34
4868	618445.81	113985.62
4869	618576.37	114156.95
4870	618706.81	114338.71
4871	618854.69	114531.57
4872	618933.87	114619.34
4873	618969.37	114660.01

Обозначение характерных точек границы	Координаты, м (система координат МСК-167 (зона 4))	
	X	Y
4874	619219.44	115000.58
4875	619282.50	115094.01
4876	619300.69	115111.19
4877	619422.17	115274.54
4878	619434.73	115291.59
4879	619476.82	115348.65
4880	619485.61	115360.59
4881	619513.25	115398.06
4882	619616.37	115543.48
4883	619753.12	115716.09
4884	619905.19	116123.74
4885	619988.75	116216.61
4886	620090.12	116331.84
4887	620145.19	116371.58
4888	620225.87	116243.14
4889	620247.50	116222.10
4890	620375.69	116017.83
4891	620464.56	115897.01
4892	620582.62	115702.02
4893	620769.87	115420.70
4894	620877.65	115270.13
4895	620878.30	115269.21
4896	620878.61	115268.77
4897	620894.56	115246.49
4898	620934.61	115191.70
4899	621058.69	115282.79
4900	621114.61	115323.85
4901	621100.75	115382.58
4902	621072.75	115420.74
4903	621057.44	115459.94
4904	621031.25	115507.17
4905	621016.53	115549.57
4906	620958.56	115711.68
4907	620964.62	115773.34
4908	620939.50	115815.91
4909	620940.80	115876.05
4910	620909.00	115963.23
4911	620912.04	116000.01
4912	620915.31	116039.56
4913	620906.37	116075.13
4914	620902.62	116095.68
4915	620933.69	116159.41
4916	620941.94	116221.22
4917	620939.31	116352.08

Обозначение характерных точек границы	Координаты, м (система координат МСК-167 (зона 4))	
	X	Y
4918	620924.47	116421.29
4919	620926.43	116450.45
4920	620953.44	116501.99
4921	620946.81	116559.26
4922	620939.06	116638.56
4923	620955.56	116706.60
4924	620946.69	116768.98
4925	620973.06	116960.84
4926	620978.02	116975.52
4927	620987.62	117004.01
4928	621004.27	117032.36
4929	621011.50	117044.68
4930	621015.94	117070.59
4931	621025.19	117114.66
4932	621034.69	117130.04
4933	621086.69	117177.98
4934	621087.17	117201.36
4935	621072.64	117231.63
4936	621076.45	117246.90
4937	621079.30	117260.82
4938	621081.94	117273.79
4939	621118.75	117285.49
4940	621157.41	117304.29
4941	621199.80	117305.51
4942	621295.17	117380.93
4943	621318.66	117389.79
4944	621330.35	117401.41
4945	621329.35	117406.95
4946	621297.34	117450.70
4947	621274.12	117472.49
4948	621271.24	117513.80
4949	621289.60	117540.43
4950	621343.81	117589.87
4951	621392.58	117611.95
4952	621407.28	117614.12
4953	621438.50	117669.22
4954	621471.56	117739.01
4955	621524.81	117902.47
4956	621545.02	117898.79
4957	621524.81	118018.17
4958	621535.83	118087.96
4959	621552.36	118146.73
4960	621557.67	118162.48
4961	621702.33	118358.57

Обозначение характерных точек границы	Координаты, м (система координат МСК-167 (зона 4))	
	X	Y
4962	621712.32	118372.12
4963	621710.42	118395.23
4964	621708.07	118423.82
4965	621705.99	118449.07
4966	621702.26	118494.55
4967	621696.32	118566.78
4968	621691.70	118622.99
4969	621671.53	118647.15
4970	621658.34	118662.93
4971	621612.44	118686.84
4972	621574.44	118725.29
4973	621560.44	118721.16
4974	621430.14	118934.96
4975	621418.69	118947.24
4976	621419.99	118974.62
4977	621375.66	119009.51
4978	621380.69	119062.48
4979	621386.48	119105.19
4980	621428.93	119120.73
4981	621450.94	119145.84
4982	621448.04	119165.00
4983	621457.32	119183.00
4984	621428.29	119192.87
4985	621450.35	119211.45
4986	621477.06	119290.42
4987	621472.42	119316.55
4988	621449.19	119347.32
4989	621424.81	119367.06
4990	621391.71	119386.80
4991	621377.78	119425.71
4992	621385.91	119448.93
4993	621418.42	119478.55
4994	621437.00	119497.13
4995	621483.45	119526.74
4996	621596.10	119624.87
4997	621609.79	119630.76
4998	621673.33	119695.26
4999	621676.76	119712.38
5000	621669.72	119730.26
5001	621590.00	119706.29
5002	621524.68	119669.59
5003	621477.06	119632.42
5004	621452.68	119654.48
5005	621430.61	119667.84

Обозначение характерных точек границы	Координаты, м (система координат МСК-167 (зона 4))	
	X	Y
5006	621422.48	119678.29
5007	621431.19	119696.87
5008	621459.65	119717.77
5009	621488.10	119761.32
5010	621495.81	119798.34
5011	621485.19	119834.48
5012	621466.61	119855.39
5013	621354.55	119903.01
5014	621287.19	119955.84
5015	621262.81	119963.97
5016	621215.78	120390.16
5017	621219.84	120426.74
5018	621211.51	120457.00
5019	621216.94	120490.04
5020	621206.21	120540.03
5021	621209.39	120575.98
5022	621201.58	120612.65
5023	621204.16	120633.46
5024	621481.22	121519.48
5025	621492.30	121532.85
1	621527.38	121542.93

Площадь муниципального образования 188131,06 га.

Приложение 17 к Закону края
от 9 декабря 2021 г. № 2-270

Приложение 17 к Закону края
от 18 февраля 2005 г. № 13-3025

**Текстовое описание местоположения границ
муниципального образования Маганский сельсовет**

По смежеству с землями муниципального образования
Вознесенский сельсовет

Граница муниципального образования Маганский сельсовет по смежеству с землями муниципального образования Вознесенский сельсовет проходит от точки 1 (узловая точка) до точки 42 (узловая точка) протяженностью 8292,14 м.

От точки 1 – узловой точки пересечения границ муниципального образования Вознесенский сельсовет, муниципального образования Маганский сельсовет и муниципального образования Зыковский сельсовет граница следует в юго-восточном направлении ломаной линией 3432,46 м по лесу, пересекая безымянный ручей, лесные дороги, до точки 8.

От точки 8 граница идет в северо-восточном направлении прямой линией 3307,15 м по лесу до точки 29. Далее граница проходит в юго-восточном направлении прямой линией 1552,53 м по лесу, пересекая реку Дресвянчик, до точки 42 – узловой точки пересечения границ муниципального образования Вознесенский сельсовет, муниципального образования Манский район и муниципального образования Маганский сельсовет.

По смежеству с землями муниципального образования
Манский район

Граница муниципального образования Маганский сельсовет по смежеству с землями муниципального образования Манский район проходит от точки 42 (узловая точка) до точки 3386 (узловая точка) протяженностью 140676,98 м.

От точки 42 – узловой точки пересечения границ муниципального образования Вознесенский сельсовет, муниципального образования Манский район и муниципального образования Маганский сельсовет граница следует в юго-восточном направлении ломаной линией 463,29 м по лесу до реки Камас (точка 46).

От точки 46 граница идет общим направлением на юг извилистой линией 4731,22 м по середине реки Камас вниз по течению до реки Большая Березовка (точка 263). Далее граница проходит общим направлением на юго-восток извилистой линией 2624,50 м по середине реки Большая Березовка вверх по течению до точки 487. Затем граница следует в юго-восточном направлении прямой линией 2123,12 м по лесу, пересекая полевую дорогу, до точки 492.

От точки 492 граница идет в северо-восточном направлении прямой линией 1003,09 м по лесу, пашне, пересекая полевую дорогу, до точки 494. Далее граница проходит в юго-восточном направлении ломаной линией 2626,63 м по пашне, вдоль полевой дороги, пересекая безымянный ручей, до точки 511.

От точки 511 граница следует в юго-западном направлении ломаной линией 953,77 м по пашне, пересекая полевую дорогу, по лесу до точки 518. Затем граница идет в северо-западном направлении ломаной линией 793,89 м по лесу, пашне до точки 522. Далее граница проходит в юго-западном направлении ломаной линией 1643,62 м по лесу до точки 530.

От точки 530 граница следует на юго-восток прямой линией 2282,66 м по лесу, пересекая реку Переездная, до точки 531. Затем граница идет в юго-западном направлении ломаной линией 3994,31 м по лесу до точки 533. Далее граница проходит в северо-западном направлении прямой линией 958,24 м по лесу до точки 534.

От точки 534 граница следует в юго-западном направлении ломаной линией 8537,07 м по лесу, пересекая безымянный ручей, полевую дорогу, реку Малая Березовка, автомобильную дорогу Березовский – Верхняя Базаиха, ручей Мишкин, до реки Базаиха (точка 574). Затем граница идет в юго-восточном направлении извилистой линией 4785,45 м по середине реки Базаиха вверх по течению до населенного пункта поселок Жистык (точка 708).

От точки 708 граница проходит ломаной линией по сенокосу, вдоль населенного пункта поселок Жистык: на северо-восток 578,60 м, огибая населенный пункт поселок Жистык с северной стороны, до точки 728; на юго-восток 669,25 м, огибая населенный пункт поселок Жистык с юго-восточной стороны, до точки 756; на юго-запад 513,91 м, огибая населенный пункт поселок Жистык с юго-западной стороны, до реки Базаиха (точка 781).

От точки 781 граница следует общим направлением на юго-восток извилистой линией 11377,47 м по середине реки Базаиха вверх по течению до точки 1144. Далее граница идет на северо-восток извилистой линией 104,98 м по лесу до автомобильной дороги Березовский – Верхняя Базаиха (точка 1148).

От точки 1148 граница следует плавной линией 1342,50 м с южной стороны полосы отвода автомобильной дороги Березовский – Верхняя Базаиха: на юго-восток до точки 1193, на северо-восток до точки 1221. Затем граница идет ломаной линией 3581,79 м на северо-восток, юго-восток, северо-восток и юго-запад по границе леса, вдоль населенного пункта поселок Верхняя Базаиха, огибая населенный пункт поселок Верхняя Базаиха с северной, восточной и южной стороны, до реки Базаиха (точка 1469).

От точки 1469 граница проходит общим направлением на юго-восток извилистой линией 5895,69 м по середине реки Базаиха вверх по течению до реки Корбик (точка 1640). Далее граница следует на юго-восток извилистой линией 14154,97 м по середине реки Корбик вверх по течению до реки Левый Корбик (точка 2164). Затем граница идет в южном и юго-западном направлении извилистой линией 5533,40 м по середине реки Левый Корбик вверх по течению до точки 2377.

От точки 2377 граница проходит на юго-запад ломаной линией по лесу 5217,28 м до истока безымянного ручья (точка 2425). Далее граница следует в юго-западном направлении извилистой линией по руслу безымянного ручья вниз

по течению 3380,51 м до точки 2482. Затем граница идет в юго-западном направлении извилистой линией 8707,31 м по середине реки Кайлята вниз по течению до реки Мана (точка 2692).

От точки 2692 граница проходит общим направлением на юго-восток извилистой линией 17558,83 м по середине реки Мана вверх по течению до реки Большой Кершул (точка 2871). Затем граница следует в юго-западном направлении извилистой линией 20668,02 м по середине реки Большой Кершул вверх по течению до точки 3349.

От точки 3349 граница идет в юго-западном направлении прямой линией 3871,61 м по лесу, пересекая полевую дорогу, безымянный ручей, реку Малый Тубиль, до точки 3386 – узловой точки пересечения границ муниципального образования Манский район, муниципального образования Балахтинский район и муниципального образования Маганский сельсовет.

По смежеству с землями муниципального образования
Балахтинский район

Граница муниципального образования Маганский сельсовет по смежеству с землями муниципального образования Балахтинский район проходит от точки 3386 (узловая точка) до точки 4015 (узловая точка) протяженностью 73464,60 м.

От точки 3386 – узловой точки пересечения границ муниципального образования Манский район, муниципального образования Балахтинский район и муниципального образования Маганский сельсовет граница следует по лесу ломаной линией 13447,46 м на северо-запад до точки 3511, на юго-запад 3135,02 м до точки 3546, на запад 1806,07 м до точки 3574, на юго-запад прямой линией 1122,21 м до точки 3594.

От точки 3594 граница идет по лесу ломаной линией на северо-запад 3639,66 м до точки 3648, на северо-восток 1727,68 м до точки 3665, на северо-запад 1300,18 м до точки 3673, на север 2408,47 м до реки Цаганова (точка 3675). Далее граница проходит в северном направлении извилистой линией 7703,90 м по середине реки Цаганова вверх по течению до точки 3813. Затем граница идет на север прямой линией 3292,61 м по лесу до точки 3844.

От точки 3844 граница следует на северо-запад прямой линией 4040,61 м по лесу, пересекая ручей Таборный, до точки 3879. Далее граница идет на север прямой линией 11563,94 м по лесу, пересекая безымянный ручей и реку Правый Урюк, до точки 3967.

От точки 3967 граница проходит на запад прямой линией 1313,58 м по лесу до точки 3981. Затем граница следует на северо-запад прямой линией 8305,14 м по лесу, пересекая два безымянных ручья и реку Правая Рассоха, до точки 3990. Далее граница идет на северо-восток ломаной линией 6642,37 м по лесу до точки 4014.

От точки 4014 граница проходит на северо-запад прямой линией 2015,70 м по лесу до точки 4015 – узловой точки пересечения границ муниципального образования Зыковский сельсовет, муниципального образования Балахтинский район и муниципального образования Маганский сельсовет.

По смежеству с землями муниципального образования
Зыковский сельсовет

Граница муниципального образования Маганский сельсовет по смежеству с землями муниципального образования Зыковский сельсовет проходит от точки 4015 (узловая точка) до точки 1 (узловая точка) протяженностью 72173,80 м.

От точки 4015 – узловой точки пересечения границ муниципального образования Зыковский сельсовет, муниципального образования Балахтинский район и муниципального образования Маганский сельсовет граница следует в северо-восточном направлении ломаной линией 7760,80 м по лесу, пересекая реку Тыхта, лесную дорогу, до реки Мана (точка 4019).

От точки 4019 граница идет общим направлением на юго-восток извилистой линией 26696,77 м по середине реки Мана вверх по течению до устья реки Берла (точка 4507). Далее граница проходит в северо-восточном направлении извилистой линией 3735,04 м по середине реки Берла вверх по течению до точки 4542. Затем граница следует в северо-восточном направлении ломаной линией 1675,13 м по лесу до ручья Веселый (точка 4557).

От точки 4557 граница идет на северо-восток извилистой линией 7668,72 м по руслу ручья Веселый вниз по течению до реки Базаиха (точка 4712). Далее граница проходит в северо-западном направлении извилистой линией 1114,92 м по середине реки Базаиха вниз по течению до точки 4800. Затем граница следует на северо-восток ломаной линией 3930,99 м по лесу до точки 4809.

От точки 4809 граница идет на северо-запад ломаной линией 3439,11 м по лесу, сенокосу, пересекая ручей Яхонтов, до точки 4830. Далее граница проходит на северо-восток прямой линией 1251,19 м по лесу, сенокосу, пересекая безымянный ручей, до точки 4845. Затем граница следует на юго-восток прямой линией 1101,90 м по лесу, пересекая ручей Яхонтов, до точки 4851.

От точки 4851 граница идет на северо-запад прямой линией 687,44 м по лесу и сенокосу до точки 4862. Далее граница проходит на северо-восток ломаной линией 3808,00 м по лесу, пересекая реку Дальняя Камала, по границе садовых участков до точки 4887. Затем граница следует на северо-запад прямой линией 1420,99 м по границе садовых участков, лесу до точки 4898.

От точки 4898 граница идет в северо-восточном направлении прямой линией 223,30 м по лесу до реки Ближняя Камала (точка 4900). Далее граница проходит общим направлением на северо-восток извилистой линией 2345,84 м по середине реки Ближняя Камала вниз по течению до реки Березовка, пересекая реку Березовка, до точки 4944. Затем граница следует общим направлением на восток извилистой линией 3655,34 м по границе сенокосов, пересекая линию электропередачи, до точки 5015.

От точки 5015 граница идет на юго-восток ломаной линией 655,16 м по лесу, пашне до точки 5022. Далее граница проходит в северо-восточном направлении ломаной линией 1003,16 м по лесу до точки 1 – узловой точки пересечения границ муниципального образования Вознесенский сельсовет, муниципального образования Маганский сельсовет и муниципального образования Зыковский сельсовет.

Приложение 18 к Закону края
от 9 декабря 2021 г. № 2-270

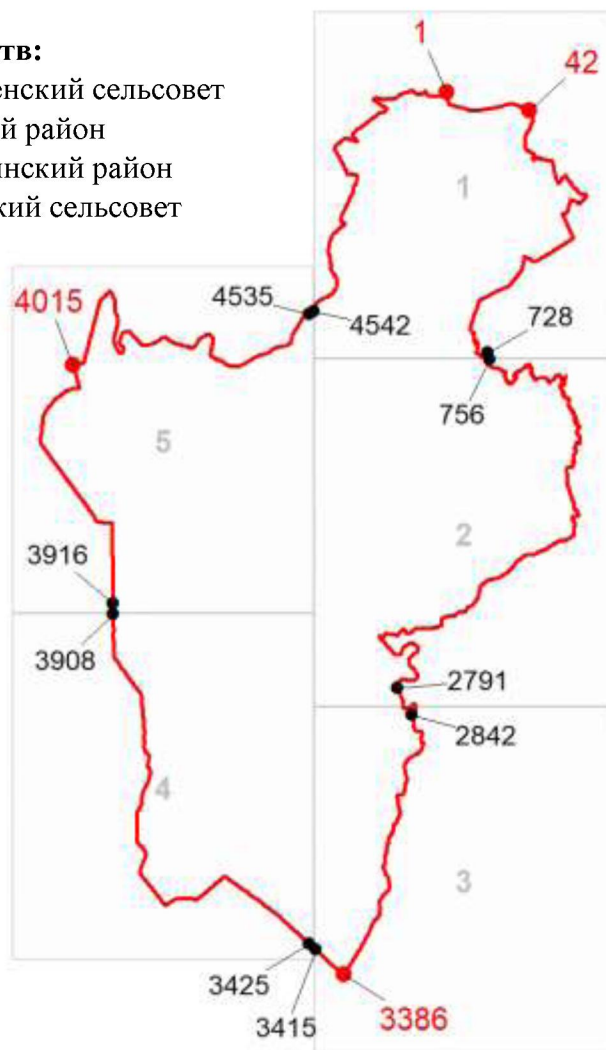
Приложение 18 к Закону края
от 18 февраля 2005 г. № 13-3025

Графическое отображение местоположения границ муниципального образования Маганский сельсовет

Раздел I. Обзорная схема местоположения границ муниципального образования


Описание смежеств:

- | | |
|-------------|------------------------|
| 1 – 42 | Вознесенский сельсовет |
| 42 – 3386 | Манский район |
| 3386 – 4015 | Балахтинский район |
| 4015 – 1 | Зыковский сельсовет |



Масштаб 1: 650000

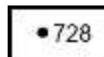
Используемые условные знаки и обозначения:



Граница муниципального образования

Узловая точка границы муниципального образования и её номер

Используемые условные знаки и обозначения:



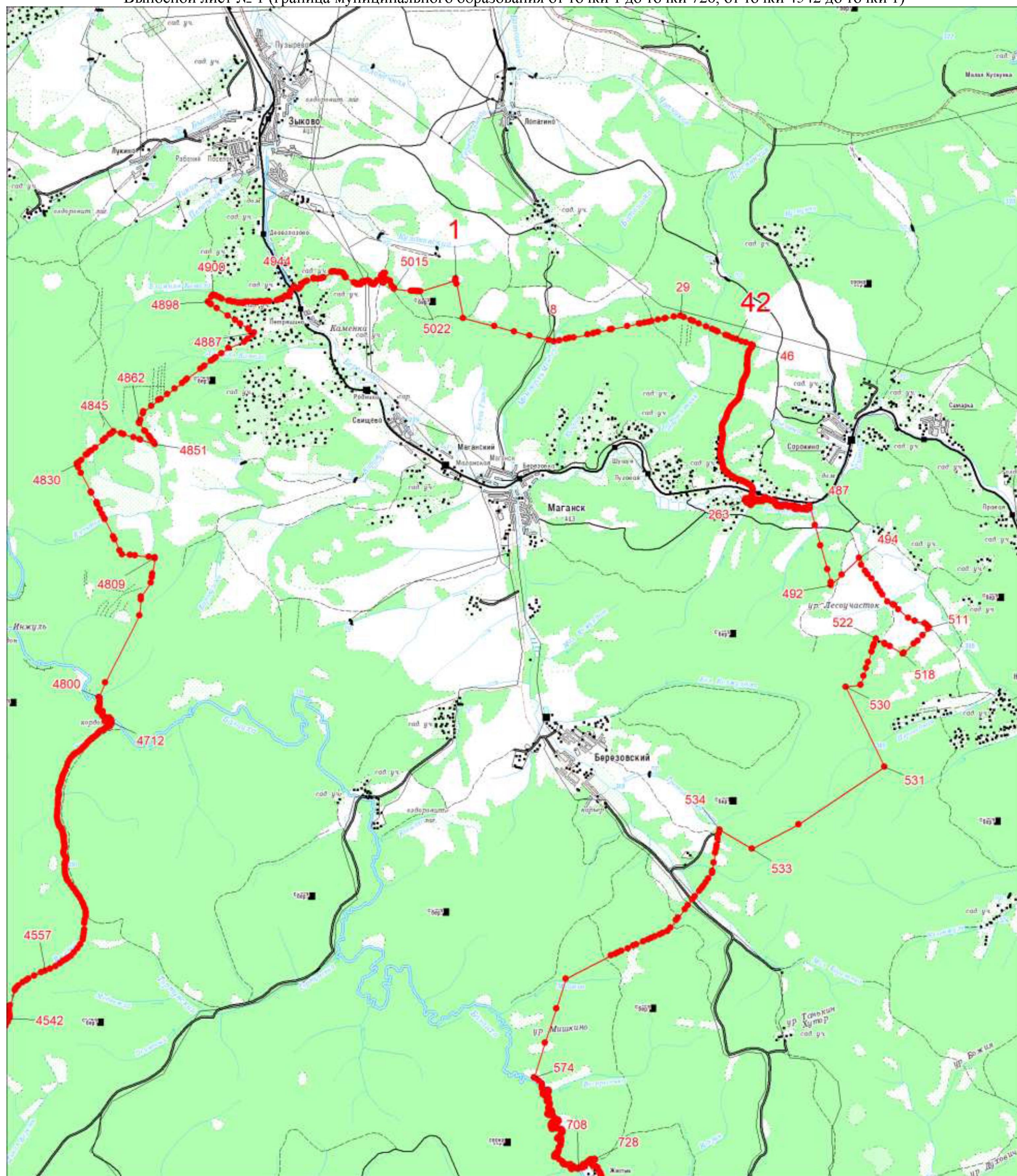
Поворотная точка границы муниципального образования и её номер



Номер выносного листа обзорной схемы местоположения границ муниципального образования

Раздел II. Выносные листы обзорной схемы местоположения границ муниципального образования

Выносной лист № 1 (граница муниципального образования от точки 1 до точки 728, от точки 4542 до точки 1)

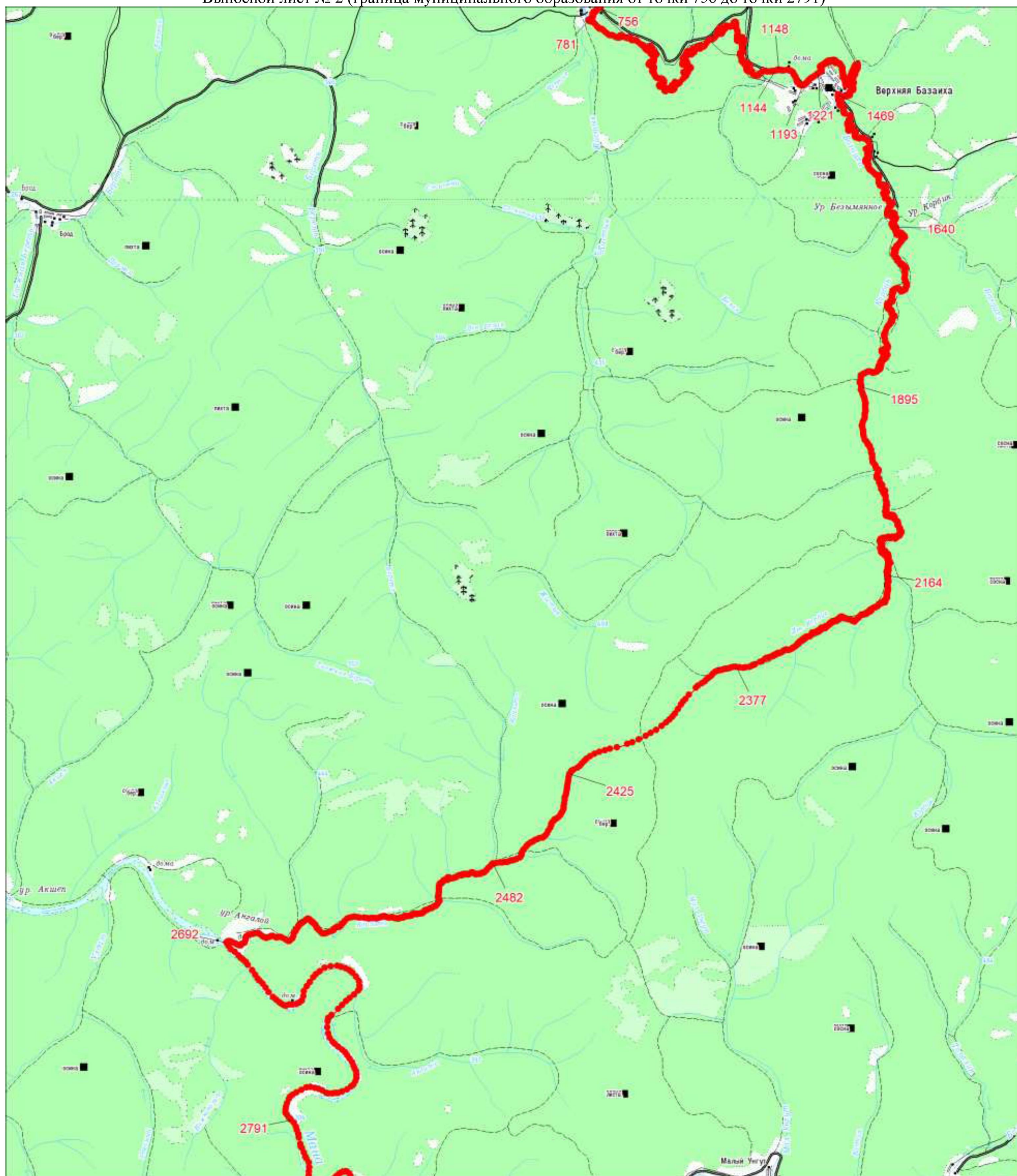


Масштаб 1:100000

Условные обозначения:

	Граница муниципального образования
	Характерная точка границы муниципального образования
	Надписи номеров характерных точек границы муниципального образования

Выносной лист № 2 (граница муниципального образования от точки 756 до точки 2791)



Масштаб 1:100000




Условные обозначения:

	Граница муниципального образования
	Характерная точка границы муниципального образования
	Надписи номеров характерных точек границы муниципального образования

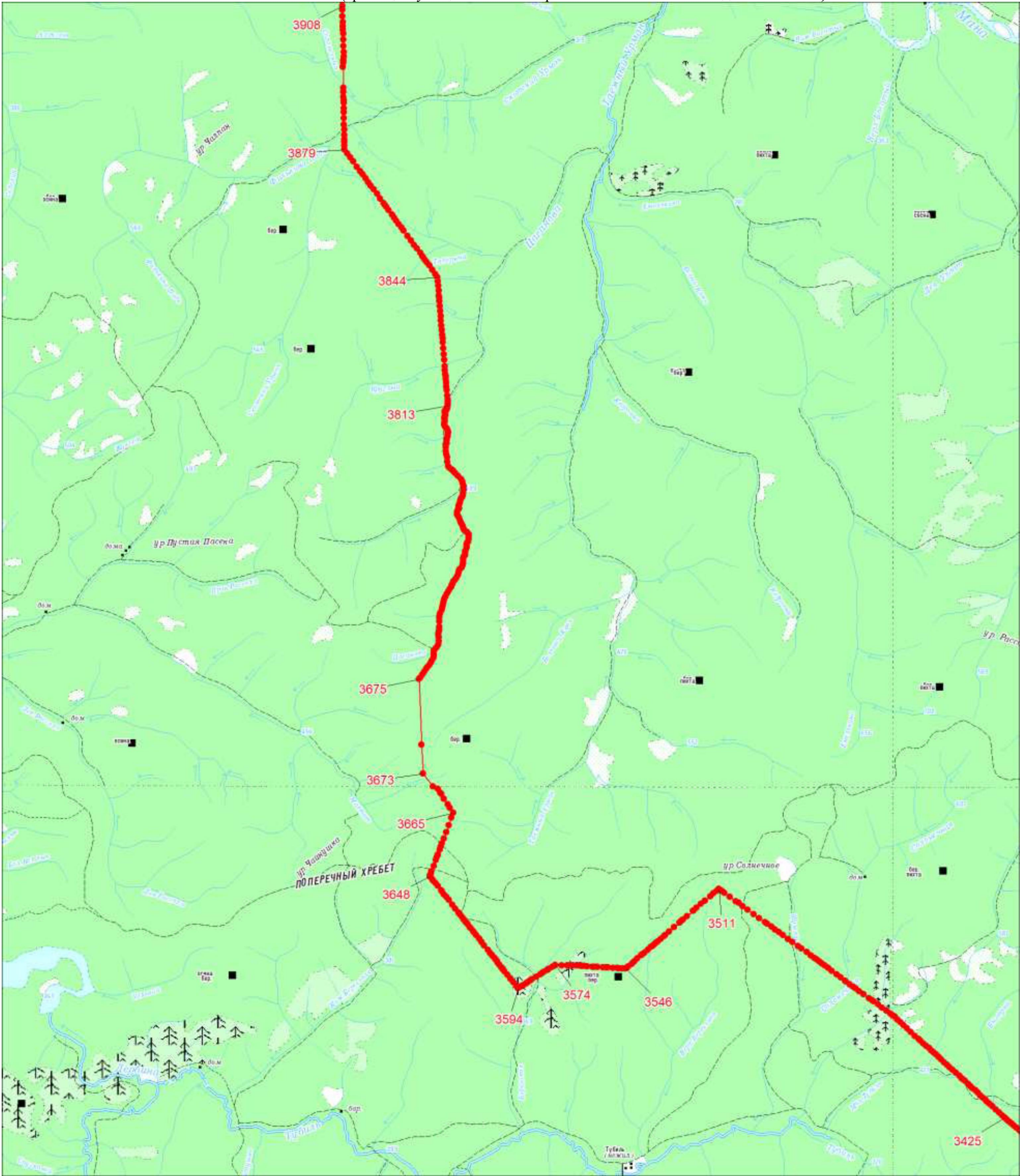
Topographic map of the area around Zhuravka, showing a red boundary line and elevation points. The map includes contour lines, rivers, and various geographical features. Key locations and features include:

- Red Boundary Line:** A prominent red line runs vertically through the center of the map, with a V-shaped extension at the bottom left.
- Elevation Points:**
 - 2842 (near the top center)
 - 2871 (near the top center, below 2842)
 - 3415 (on the left side, near the bottom of the red line)
 - 3349 (on the left side, near the bottom of the red line)
 - 3386 (at the bottom left, near the V-shaped extension of the red line)
- Geographical Features:**
 - Rivers:** Several rivers are shown, including the "Малая Коса" (Small Kosa) and "Коса" (Kosa).
 - Contour Lines:** Black lines indicating elevation changes across the terrain.
 - Settlements:** "Журавка" (Zhuravka) is marked near the top center, and "Большой Унгут" (Bolshoy Ungut) is visible in the top right corner.
 - Other Labels:** "ур. Кергуз" (Ur. Kerгуz), "ур. Битцук" (Ur. Bitcuk), and "Бер" (Ber) are also present.

Условные обозначения:

	Граница муниципального образования
	Характерная точка границы муниципального образования
	Надписи номеров характерных точек границы муниципального образования

Выносной лист № 4 (граница муниципального образования от точки 3425 до точки 3908)



Масштаб 1:100000




Условные обозначения:

- | | |
|--|--|
| | Граница муниципального образования |
| | Характерная точка границы муниципального образования |
| | Надписи номеров характерных точек границы муниципального образования |

Topographic map of the Malye Kozlovskoye settlement area in the Republic of Karelia. The map shows the Malye Kozlovskoye River and surrounding terrain. Key features include:

- Elevation Points:** 4015, 4019, 4535, 4507, 4014, 3990, 3981, 3967, 3916.
- Geographical Features:** Malye Kozlovskoye River, Malye Kozlovskoye Lake, Malye Kozlovskoye Forest, Malye Kozlovskoye Settlement.
- Infrastructure:** Roads, Railways, and various buildings.

Условные обозначения:

	Граница муниципального образования
	Характерная точка границы муниципального образования
	Надписи номеров характерных точек границы муниципального образования

Приложение 19 к Закону края
от 9 декабря 2021 г. № 2-270

Приложение 19 к Закону края
от 18 февраля 2005 г. № 13-3025

**Координаты характерных точек границ
муниципального образования Березовский район**

Обозначение характерных точек границы	Координаты, м (система координат МСК-167 (зона 4))	
	X	Y
1	667876.98	151941.80
2	667873.55	152587.83
3	667185.70	152747.73
4	667106.20	153199.07
5	667081.85	153273.35
6	667059.27	153379.76
7	667034.37	153497.41
8	667011.79	153597.59
9	666993.11	153681.43
10	666975.54	153766.50
11	666958.09	153792.74
12	666901.82	153856.68
13	666819.43	153939.18
14	666740.70	154018.13
15	666674.43	154096.97
16	666586.92	154187.04
17	666491.96	154285.89
18	666405.78	154381.07
19	666327.06	154461.13
20	666238.32	154548.75
21	666165.82	154628.93
22	666092.10	154703.98
23	666044.62	154754.02
24	666019.60	154792.83
25	665977.13	154850.43
26	665922.19	154929.26
27	665853.48	155031.90
28	665770.97	155138.31
29	665706.03	155238.39
30	665629.75	155342.35
31	665561.03	155434.98
32	665484.87	155541.39
33	665419.82	155633.91

Обозначение характерных точек границы	Координаты, м (система координат МСК-167 (зона 4))	
	X	Y
34	665361.11	155721.53
35	665333.64	155760.33
36	665306.18	155795.47
37	665248.69	155865.52
38	665209.88	155935.58
39	665163.73	155994.40
40	665179.97	156045.77
41	665181.19	156154.63
42	665199.98	156282.28
43	665209.88	156407.49
44	665224.89	156520.13
45	665237.46	156630.32
46	665251.13	156726.62
47	665262.36	156795.45
48	665266.15	156864.28
49	665281.16	156980.70
50	665296.17	157150.94
51	665318.63	157304.94
52	665333.64	157451.39
53	665342.42	157580.26
54	665353.66	157671.66
55	665362.33	157749.28
56	665368.67	157795.53
57	665382.34	157880.71
58	665393.57	157994.57
59	665402.36	158103.43
60	665421.15	158241.09
61	665429.82	158362.52
62	665446.06	158503.96
63	665462.29	158655.40
64	665472.30	158743.03
65	665478.53	158791.84
66	665489.87	158874.46
67	665497.32	158979.65
68	665516.11	159106.08
69	665528.57	159238.73
70	665538.57	159346.37
71	665558.59	159474.02
72	665569.82	159627.91
73	665583.50	159719.32
74	665593.50	159793.15
75	665604.84	159874.54
76	665617.30	160003.42
77	665629.75	160124.84

Обозначение характерных точек границы	Координаты, м (система координат МСК-167 (зона 4))	
	X	Y
78	665644.76	160245.05
79	665659.78	160335.11
80	665668.56	160467.77
81	665682.24	160559.17
82	665698.47	160655.58
83	665698.47	160728.19
84	665711.04	160792.01
85	665721.04	160872.07
86	665677.34	160951.69
87	665689.69	161652.55
88	665780.87	161580.72
89	665841.02	161561.37
90	665914.86	161569.15
91	666103.00	161732.05
92	666122.46	161768.97
93	666126.35	161862.15
94	666192.29	161914.53
95	666240.88	161955.33
96	666299.03	161963.01
97	666339.84	161941.66
98	666419.35	161924.20
99	666533.88	161910.63
100	666603.71	161924.20
101	666642.52	161982.35
102	666698.78	162027.05
103	666743.37	162052.30
104	666784.18	162077.54
105	666879.36	162071.64
106	666953.08	162077.54
107	667003.45	162098.89
108	667063.61	162108.56
109	667096.64	162079.43
110	667163.57	162029.06
111	667210.61	161989.14
112	667259.87	161982.13
113	667276.55	161949.55
114	667296.45	161930.87
115	667337.48	161925.87
116	667354.94	161938.32
117	667413.32	161938.32
118	667438.23	161919.75
119	667466.80	161919.75
120	667480.48	161948.33
121	667545.08	161953.33

Обозначение характерных точек границы	Координаты, м (система координат МСК-167 (зона 4))	
	X	Y
122	667601.02	161922.20
123	667643.27	161893.62
124	667710.43	161863.82
125	667760.14	161863.82
126	667804.95	161883.72
127	667854.65	161913.52
128	667879.56	161942.10
129	667885.67	161970.68
130	667926.70	162006.71
131	667976.52	162016.71
132	668034.90	162019.16
133	668080.93	162040.29
134	668100.84	162061.41
135	668103.28	162094.99
136	668125.08	162110.45
137	668147.09	162150.93
138	668181.67	162197.18
139	668218.15	162232.99
140	668260.51	162245.44
141	668302.88	162261.68
142	668347.91	162272.80
143	668381.16	162287.81
144	668415.63	162311.27
145	668452.88	162316.50
146	668526.49	162317.05
147	668563.63	162335.29
148	668597.54	162350.97
149	668623.56	162377.76
150	668634.68	162398.56
151	668636.02	162480.73
152	668644.47	162506.08
153	668676.38	162543.89
154	668697.29	162566.13
155	668728.53	162591.59
156	668777.46	162603.27
157	668830.94	162601.93
158	668869.97	162581.81
159	668904.55	162560.90
160	668941.69	162545.89
161	668978.83	162533.55
162	669021.86	162538.66
163	669076.02	162545.89
164	669116.38	162551.78
165	669154.19	162581.03

Обозначение характерных точек границы	Координаты, м (система координат МСК-167 (зона 4))	
	X	Y
166	669189.43	162603.27
167	669243.47	162616.28
168	669290.51	162624.06
169	669394.14	162624.06
170	669503.56	162629.29
171	669588.40	162628.62
172	669583.51	162709.01
173	669601.41	162812.54
174	669615.09	162948.97
175	669648.22	163090.97
176	669706.16	163495.05
177	669833.03	164414.85
178	669905.97	164908.45
179	669994.26	165480.66
180	670058.98	165905.31
181	670190.08	166771.30
182	670454.72	168428.43
183	670214.09	168519.28
184	670016.83	168606.01
185	669409.49	168562.64
186	668965.38	168505.82
187	668498.69	168313.46
188	668313.89	168230.73
189	668207.69	168177.13
190	667904.69	168273.87
191	667693.31	168446.11
192	667475.70	168663.05
193	667412.43	168843.41
194	667446.79	169081.59
195	667446.79	169263.95
196	667341.60	169420.62
197	667105.64	169577.19
198	666927.51	169647.91
199	666650.74	169684.49
200	666397.55	169735.97
201	666135.80	169907.55
202	666035.06	170062.00
203	666022.16	170252.92
204	666049.96	170559.70
205	666084.32	170757.08
206	666054.41	170864.38
207	665992.14	170939.44
208	665374.23	171619.61
209	664977.26	171995.12

Обозначение характерных точек границы	Координаты, м (система координат МСК-167 (зона 4))	
	X	Y
210	664730.52	172153.91
211	664520.25	172334.15
212	664346.45	172537.97
213	664196.34	172709.66
214	663810.05	172889.79
215	663453.89	173059.37
216	662404.88	173306.11
217	662263.33	173355.48
218	662104.54	173368.38
219	661896.38	173344.80
220	661679.78	173299.66
221	661463.06	173231.05
222	661162.61	173173.12
223	660995.26	173136.65
224	660864.38	173085.16
225	660692.70	173061.59
226	660396.59	173076.49
227	660225.01	173108.74
228	659752.99	173042.24
229	659334.68	173119.52
230	659173.56	173162.33
231	659005.98	173149.43
232	658850.31	173103.51
233	658637.93	173087.94
234	658325.69	173175.45
235	658000.89	173322.12
236	657645.07	173503.26
237	657488.84	173565.41
238	657301.48	173587.21
239	656936.20	173762.12
240	656698.80	173852.63
241	656514.66	173874.54
242	656289.83	173886.99
243	656149.39	173877.65
244	655915.21	173765.34
245	655734.08	173662.26
246	655590.52	173640.36
247	655362.46	173656.04
248	655044.11	173818.49
249	654678.73	174102.48
250	654497.59	174258.71
251	654375.94	174442.96
252	654279.09	174742.74
253	654157.22	175111.13

Обозначение характерных точек границы	Координаты, м (система координат МСК-167 (зона 4))	
	X	Y
254	654019.90	175360.99
255	653848.21	175616.85
256	653803.78	175639.96
257	653731.47	175677.57
258	653784.57	175624.56
259	653863.23	175506.48
260	653971.50	175339.26
261	654046.20	175197.60
262	654113.07	175065.84
263	654154.38	174908.43
264	654191.82	174762.90
265	654203.61	174611.43
266	654235.02	174302.55
267	654282.27	173869.83
268	654398.37	172693.62
269	654408.09	172412.37
270	654396.21	172109.43
271	654467.13	171784.89
272	654524.10	171505.53
273	654559.56	171289.17
274	654594.93	171118.08
275	654583.23	171009.81
276	654545.79	170882.01
277	654518.25	170850.33
278	654489.09	170848.08
279	654477.30	170840.70
280	654447.24	170810.10
281	654415.11	170783.46
282	654393.96	170767.71
283	654365.88	170756.37
284	654344.19	170754.39
285	654304.77	170756.37
286	654276.15	170771.67
287	654257.43	170793.81
288	654257.88	170815.05
289	654252.48	170837.19
290	654236.19	170849.52
291	654219.00	170852.49
292	654198.67	170851.02
293	654174.09	170837.73
294	654145.56	170836.74
295	654132.69	170851.50
296	654121.89	170870.76
297	654103.62	170870.76

Обозначение характерных точек границы	Координаты, м (система координат МСК-167 (зона 4))	
	X	Y
298	654086.90	170856.02
299	654073.65	170825.04
300	654058.80	170787.15
301	654041.61	170730.45
302	654038.19	170625.42
303	654031.71	170609.67
304	654031.68	170609.63
305	654031.62	170609.49
306	654020.28	170596.17
307	654003.09	170584.29
308	653978.83	170577.71
309	653961.15	170568.09
310	653948.41	170545.93
311	653938.11	170522.91
312	653938.09	170522.89
313	653938.02	170522.73
314	653921.73	170504.46
315	653900.04	170485.74
316	653870.97	170467.02
317	653846.76	170449.29
318	653829.54	170424.72
319	653819.76	170392.23
320	653818.77	170345.88
321	653815.35	170317.35
322	653808.87	170289.72
323	653798.52	170268.48
324	653783.76	170254.71
325	653759.64	170251.29
326	653737.95	170257.14
327	653698.98	170255.70
328	653670.36	170254.26
329	653652.09	170266.50
330	653640.75	170288.28
331	653619.60	170326.71
332	653585.04	170369.55
333	653541.75	170372.52
334	653509.71	170366.67
335	653462.82	170357.76
336	653434.74	170353.80
337	653405.13	170354.79
338	653384.43	170371.53
339	653375.07	170398.17
340	653374.08	170487.90
341	653364.72	170514.09

Обозначение характерных точек границы	Координаты, м (система координат МСК-167 (зона 4))	
	X	Y
342	653364.27	170555.49
343	653373.09	170578.62
344	653372.10	170615.61
345	653361.30	170640.27
346	653344.56	170654.04
347	653314.95	170664.39
348	653203.53	170666.37
349	653152.77	170664.39
350	653115.24	170655.03
351	653094.09	170642.25
352	653031.45	170601.75
353	652995.00	170597.34
354	652947.21	170602.74
355	652911.66	170612.19
356	652868.28	170629.38
357	652835.25	170639.28
358	652787.91	170644.68
359	652742.10	170642.70
360	652693.77	170636.31
361	652649.40	170635.77
362	652622.31	170644.14
363	652605.03	170658.99
364	652578.93	170672.76
365	652559.67	170678.16
366	652531.14	170676.72
367	652513.32	170668.80
368	652482.81	170641.26
369	652458.60	170599.77
370	652441.86	170574.21
371	652423.14	170552.52
372	652402.44	170546.04
373	652385.70	170546.58
374	652348.17	170573.13
375	652312.71	170618.49
376	652286.07	170668.80
377	652274.28	170707.23
378	652269.78	170735.40
379	652259.97	170744.31
380	652241.25	170746.74
381	652221.54	170742.33
382	652203.72	170744.76
383	652187.97	170755.11
384	652172.22	170768.43
385	652151.52	170775.81

Обозначение характерных точек границы	Координаты, м (система координат МСК-167 (зона 4))	
	X	Y
386	652134.69	170785.71
387	652115.97	170808.84
388	652100.76	170821.71
389	652069.62	170821.71
390	652027.23	170802.90
391	651996.18	170777.79
392	651974.49	170739.81
393	651962.16	170687.61
394	651971.07	170649.09
395	651989.79	170618.04
396	652000.14	170593.92
397	651999.15	170572.68
398	651984.84	170543.61
399	651965.58	170521.92
400	651943.44	170509.05
401	651920.22	170501.67
402	651881.79	170505.63
403	651837.42	170515.98
404	651795.48	170533.26
405	651730.95	170562.33
406	651690.99	170577.09
407	651663.36	170589.96
408	651645.63	170590.95
409	651592.44	170584.29
410	651532.59	170567.73
411	651487.50	170547.84
412	651426.75	170546.94
413	651404.25	170566.92
414	651375.63	170580.78
415	651339.99	170594.28
416	651304.53	170615.43
417	651276.63	170627.49
418	651251.70	170631.27
419	651214.71	170626.77
420	651168.63	170616.24
421	651110.49	170590.50
422	651050.01	170565.66
423	650979.81	170542.17
424	650920.95	170526.33
425	650837.88	170512.74
426	650789.46	170508.15
427	650753.28	170516.52
428	650723.04	170538.39
429	650673.99	170561.79

Обозначение характерных точек границы	Координаты, м (система координат МСК-167 (зона 4))	
	X	Y
430	650646.00	170570.07
431	650618.10	170561.79
432	650595.42	170558.73
433	650577.33	170569.35
434	650572.74	170585.91
435	650565.27	170609.31
436	650551.59	170632.71
437	650534.31	170649.36
438	650511.63	170662.95
439	650501.82	170680.32
440	650500.29	170705.25
441	650486.70	170738.46
442	650465.55	170772.48
443	650449.62	170804.97
444	650442.87	170829.09
445	650434.59	170848.71
446	650380.23	170911.44
447	650328.12	170963.55
448	650305.44	170964.27
449	650276.01	170950.68
450	650254.05	170946.18
451	650230.65	170950.68
452	650211.75	170954.46
453	650189.16	170945.37
454	650157.39	170934.03
455	650131.74	170936.37
456	650113.65	170944.65
457	650096.28	170963.55
458	650079.63	170974.08
459	650055.42	170961.30
460	650035.08	170960.49
461	650009.43	170982.36
462	649995.84	171004.23
463	649976.94	171015.57
464	649961.91	171009.54
465	649949.04	170994.42
466	649931.67	170970.30
467	649904.49	170965.71
468	649885.59	170974.80
469	649862.91	170982.36
470	649835.01	170977.05
471	649820.61	170958.96
472	649816.83	170932.50
473	649807.83	170913.69

Обозначение характерных точек границы	Координаты, м (система координат МСК-167 (зона 4))	
	X	Y
474	649795.68	170903.79
475	649785.15	170909.82
476	649776.06	170924.22
477	649754.91	170931.78
478	649723.23	170924.94
479	649695.24	170917.38
480	649668.33	170916.12
481	649640.70	170900.91
482	649624.41	170885.16
483	649604.70	170855.91
484	649591.83	170832.87
485	649574.37	170811.99
486	649555.20	170801.91
487	649537.20	170797.95
488	649526.58	170804.70
489	649523.70	170817.66
490	649527.66	170830.08
491	649526.58	170844.12
492	649516.95	170853.66
493	649498.95	170859.33
494	649474.20	170859.33
495	649439.37	170858.16
496	649419.66	170868.33
497	649409.49	170883.54
498	649409.49	170903.16
499	649415.16	170916.66
500	649415.16	170931.33
501	649404.45	170940.33
502	649386.99	170941.50
503	649360.53	170936.37
504	649341.45	170938.62
505	649328.49	170949.33
506	649326.78	170971.83
507	649339.20	170982.54
508	649352.70	170988.12
509	649358.28	170996.58
510	649353.78	171005.04
511	649320.66	171010.08
512	649300.41	170997.12
513	649285.20	170977.50
514	649263.78	170971.29
515	649240.74	170976.33
516	649219.32	170988.12
517	649217.07	171008.37

Обозначение характерных точек границы	Координаты, м (система координат МСК-167 (зона 4))	
	X	Y
518	649232.28	171018.54
519	649232.82	171026.37
520	649221.57	171039.33
521	649177.74	171045.54
522	649170.45	171054.54
523	649156.32	171056.79
524	649150.74	171045.00
525	649137.78	171021.33
526	649118.07	171002.25
527	649096.11	170992.08
528	649059.03	170990.37
529	649038.78	170983.08
530	649024.11	170964.54
531	649007.28	170962.83
532	648977.40	170985.87
533	648952.11	171009.54
534	648924.57	171024.66
535	648897.57	171025.29
536	648877.86	171010.08
537	648854.19	170998.83
538	648831.15	170999.37
539	648822.69	171002.79
540	648797.94	170987.58
541	648776.07	170974.62
542	648762.48	170952.12
543	648746.73	170940.33
544	648734.94	170929.62
545	648724.23	170904.33
546	648706.23	170900.37
547	648694.44	170903.70
548	648675.27	170912.70
549	648642.15	170913.33
550	648631.44	170934.66
551	648620.73	170957.16
552	648620.73	170968.95
553	648627.48	170978.58
554	648626.94	170993.70
555	648604.98	171019.08
556	648604.44	171037.62
557	648611.19	171052.83
558	648608.94	171061.83
559	648594.90	171069.66
560	648567.27	171071.37
561	648555.48	171075.87

Обозначение характерных точек границы	Координаты, м (система координат МСК-167 (зона 4))	
	X	Y
562	648523.44	171099.54
563	648499.77	171106.20
564	648482.94	171092.16
565	648473.31	171067.95
566	648462.69	171034.20
567	648454.77	171013.41
568	648443.52	171003.33
569	648417.06	170997.66
570	648397.44	170995.41
571	648380.52	170983.62
572	648373.77	170964.45
573	648373.23	170944.20
574	648351.27	170937.45
575	648345.06	170926.20
576	648324.81	170916.12
577	648298.98	170896.95
578	648277.56	170872.74
579	648272.52	170856.45
580	648280.35	170848.62
581	648295.02	170837.91
582	648295.02	170826.12
583	648253.35	170800.74
584	648230.85	170781.12
585	648210.60	170741.16
586	648207.81	170723.70
587	648214.56	170707.95
588	648224.64	170702.28
589	648240.93	170705.70
590	648263.43	170709.12
591	648271.35	170699.49
592	648271.35	170685.99
593	648255.06	170670.87
594	648254.43	170647.74
595	648260.64	170628.12
596	648251.64	170619.03
597	648230.85	170617.95
598	648217.89	170622.45
599	648195.93	170617.41
600	648185.22	170605.53
601	648183.60	170584.20
602	648191.97	170570.16
603	648213.93	170530.20
604	648213.93	170486.28
605	648206.10	170462.70

Обозначение характерных точек границы	Координаты, м (система координат МСК-167 (зона 4))	
	X	Y
606	648194.22	170441.91
607	648172.89	170417.16
608	648146.43	170398.53
609	648105.93	170383.95
610	648077.76	170384.49
611	648026.64	170393.49
612	647984.43	170407.53
613	647943.39	170421.03
614	647896.68	170412.03
615	647872.47	170386.65
616	647828.01	170319.15
617	647791.47	170259.03
618	647759.97	170212.86
619	647729.01	170191.44
620	647693.55	170172.36
621	647653.59	170165.61
622	647618.76	170166.69
623	647575.47	170162.73
624	647550.09	170157.15
625	647499.51	170145.36
626	647450.55	170122.86
627	647414.55	170094.15
628	647394.30	170049.69
629	647378.55	169997.94
630	647369.01	169969.77
631	647369.01	169933.23
632	647385.30	169906.23
633	647383.59	169881.48
634	647361.72	169835.94
635	647333.01	169794.27
636	647308.26	169775.73
637	647262.63	169752.15
638	647228.88	169723.44
639	647201.34	169680.06
640	647178.30	169606.98
641	647167.05	169547.85
642	647159.13	169523.10
643	647133.30	169487.10
644	647131.59	169468.56
645	647143.92	169447.14
646	647142.84	169431.48
647	647110.80	169375.14
648	647065.80	169332.39
649	647010.09	169330.68

Обозначение характерных точек границы	Координаты, м (система координат МСК-167 (зона 4))	
	X	Y
650	646966.80	169307.10
651	646936.38	169302.60
652	646923.96	169290.81
653	646917.84	169271.64
654	646900.38	169256.43
655	646880.13	169257.06
656	646867.80	169261.02
657	646847.01	169257.06
658	646825.05	169244.10
659	646795.17	169240.68
660	646774.92	169253.64
661	646759.80	169251.93
662	646750.19	169243.63
663	646738.64	169224.58
664	646734.42	169213.68
665	646725.42	169195.68
666	646720.94	169195.33
667	646711.38	169195.14
668	646702.92	169217.64
669	646688.34	169222.68
670	646665.21	169255.35
671	646617.42	169250.31
672	646584.21	169231.77
673	646581.42	169189.56
674	646563.42	169182.18
675	646539.75	169200.27
676	646524.09	169201.89
677	646517.88	169187.31
678	646524.09	169160.85
679	646512.75	169146.81
680	646463.79	169147.35
681	646436.88	169124.31
682	646422.21	169083.18
683	646412.13	169034.22
684	646405.56	168969.06
685	646429.23	168870.78
686	646440.84	168786.90
687	646434.99	168723.27
688	646374.33	168700.14
689	645072.69	168480.73
690	638591.49	167300.01
691	638637.84	167201.55
692	638631.99	167065.65
693	638603.01	166923.81

Обозначение характерных точек границы	Координаты, м (система координат МСК-167 (зона 4))	
	X	Y
694	638548.02	166839.93
695	638553.87	166698.27
696	638577.00	166596.84
697	638588.61	166403.07
698	638579.97	166304.70
699	638565.39	166220.82
700	638550.99	166136.85
701	638556.75	166055.94
702	638536.59	165974.85
703	638493.12	165937.23
704	638443.98	165922.74
705	638397.72	165963.33
706	638357.13	165995.10
707	638261.64	165997.98
708	638180.64	166021.11
709	638125.65	166157.10
710	638044.74	166209.12
711	637940.52	166209.12
712	637876.89	166136.76
713	637876.79	166136.53
714	639060.70	156659.49
715	639326.01	154533.65
716	639379.58	154104.43
717	639379.59	154104.36
718	639455.06	153499.62
719	639464.48	153423.86
720	639483.28	153338.76
721	639489.52	153217.40
722	639504.50	153108.54
723	639522.06	153010.98
724	639529.48	152925.90
725	639543.30	152863.34
726	639548.28	152788.24
727	639559.50	152681.88
728	639575.82	152541.80
729	639593.30	152404.10
730	639609.56	152247.76
731	639633.30	152081.36
732	639647.12	151963.70
733	639653.30	151863.62
734	639658.30	151788.54
735	639677.12	151629.62
736	639699.66	151462.00
737	639718.42	151295.60

Обозначение характерных точек границы	Координаты, м (система координат МСК-167 (зона 4))	
	X	Y
738	639737.18	151139.18
739	639754.64	150975.28
740	639772.12	150866.38
741	639782.12	150788.82
742	639799.72	150668.70
743	639829.64	150457.24
744	639847.24	150282.10
745	639869.74	150106.96
746	639892.16	149955.54
747	639898.42	149856.72
748	639913.52	149786.64
749	639923.52	149672.78
750	639941.04	149530.14
751	639957.22	149400.02
752	639973.44	149273.64
753	639978.54	149201.06
754	639991.00	149121.00
755	640002.26	149032.16
756	640018.50	148905.76
757	640031.00	148784.42
758	640043.29	148686.44
759	640048.73	148634.69
760	640078.55	148351.50
761	640093.56	148227.63
762	640113.57	148090.00
763	640123.58	147996.16
764	640127.92	147937.35
765	640132.27	147898.56
766	640136.03	147846.01
767	640147.30	147804.72
768	640154.81	147700.87
769	640169.84	147587.01
770	640182.36	147483.16
771	640191.12	147391.83
772	640206.15	147282.97
773	640216.17	147201.64
774	640229.94	147062.76
775	640243.72	146953.91
776	640257.49	146861.32
777	640262.50	146798.76
778	640270.01	146719.93
779	640286.29	146611.08
780	640302.57	146475.95
781	640317.59	146335.82

Обозначение характерных точек границы	Координаты, м (система координат МСК-167 (зона 4))	
	X	Y
782	640335.13	146156.89
783	640352.66	146010.50
784	640366.43	145902.90
785	640378.95	145801.55
786	640382.71	145752.76
787	640397.56	145706.42
788	640680.81	143020.89
789	640623.14	142995.51
790	640537.73	142990.89
791	640431.56	143011.64
792	640321.66	143065.66
793	640157.49	143184.80
794	640083.53	143242.83
795	639968.31	143344.36
796	639869.48	143465.06
797	639762.56	143610.46
798	639658.23	143722.98
799	639532.02	143854.69
800	639375.63	144005.58
801	639216.44	144142.79
802	639073.74	144241.62
803	638955.82	144299.17
804	638821.32	144337.76
805	638725.29	144329.56
806	638662.13	144293.89
807	638527.72	144137.50
808	638439.89	144013.98
809	638330.17	143871.29
810	638176.47	143698.40
811	638031.07	143550.21
812	637871.89	143404.81
813	637699.11	143294.99
814	637496.06	143168.78
815	637218.95	143037.07
816	636966.53	142913.66
817	636722.31	142814.83
818	636549.81	142760.74
819	636415.31	142723.81
820	636274.23	142702.73
821	636163.50	142708.02
822	635986.74	142718.58
823	635827.18	142726.45
824	635659.74	142748.88
825	635489.71	142780.58

Обозначение характерных точек границы	Координаты, м (система координат МСК-167 (зона 4))	
	X	Y
826	635336.72	142813.56
827	635200.93	142843.86
828	635065.13	142883.43
829	634862.11	142945.37
830	634682.82	142994.16
831	634432.31	143065.37
832	634185.63	143139.32
833	633950.97	143211.83
834	633622.62	143313.39
835	633354.97	143396.41
836	633031.91	143491.34
837	632736.59	143581.04
838	632376.60	143690.48
839	632095.74	143776.18
840	632027.17	143789.29
841	631965.18	143766.92
842	631916.40	143644.28
843	631705.95	142789.38
844	630965.83	140766.18
845	630943.41	140684.45
846	630891.98	140647.52
847	630789.12	140629.08
848	630574.63	140624.99
849	630466.56	140593.50
850	630417.95	140572.12
851	629976.35	140378.02
852	629653.17	140217.76
853	629576.68	140174.51
854	629361.11	139965.14
855	629315.92	139921.25
856	629117.12	139728.17
857	629077.00	139658.48
858	628966.54	139463.09
859	628956.77	139445.81
860	628770.27	139163.46
861	628039.86	138863.64
862	627605.85	138680.56
863	627381.01	138603.88
864	627264.34	138567.26
865	626680.38	138630.04
866	626657.72	138560.27
867	626608.91	138511.45
868	626554.96	138451.58
869	626530.45	138346.71

Обозначение характерных точек границы	Координаты, м (система координат МСК-167 (зона 4))	
	X	Y
870	626553.18	138280.23
871	626610.87	138210.33
872	626666.84	138128.12
873	626701.08	138023.93
874	626702.74	138007.72
875	626702.74	137996.43
876	626698.98	137983.89
877	626696.48	137975.11
878	626690.21	137951.27
879	626690.21	137932.46
880	626690.21	137906.12
881	626690.21	137873.51
882	626698.98	137837.13
883	626703.99	137809.53
884	626705.24	137778.18
885	626715.27	137738.04
886	626727.79	137714.20
887	626737.81	137689.12
888	626754.10	137667.79
889	626769.13	137652.74
890	626785.42	137643.96
891	626802.96	137640.20
892	626824.25	137641.45
893	626831.77	137642.71
894	626835.53	137650.23
895	626833.02	137664.03
896	626821.75	137677.83
897	626812.98	137689.12
898	626806.71	137705.42
899	626804.21	137717.97
900	626805.46	137728.00
901	626807.97	137738.04
902	626812.98	137753.09
903	626814.23	137765.63
904	626816.74	137774.41
905	626816.74	137793.23
906	626809.22	137810.79
907	626806.71	137822.08
908	626802.96	137839.64
909	626800.45	137852.18
910	626797.94	137864.73
911	626797.94	137874.76
912	626797.94	137882.29
913	626802.96	137892.32

Обозначение характерных точек границы	Координаты, м (система координат МСК-167 (зона 4))	
	X	Y
914	626810.47	137899.85
915	626823.00	137904.86
916	626836.78	137909.88
917	626851.81	137909.88
918	626866.84	137912.39
919	626883.13	137913.64
920	626898.16	137916.15
921	626913.19	137914.90
922	626923.22	137907.37
923	626923.22	137891.07
924	626923.22	137873.51
925	626920.71	137860.96
926	626916.95	137845.91
927	626916.95	137832.11
928	626916.95	137818.31
929	626916.95	137807.03
930	626916.95	137794.48
931	626914.45	137780.68
932	626909.44	137765.63
933	626905.68	137745.56
934	626906.93	137729.26
935	626908.18	137715.46
936	626911.94	137697.90
937	626911.94	137681.59
938	626918.21	137655.25
939	626918.21	137631.42
940	626916.95	137610.10
941	626905.68	137586.26
942	626888.14	137572.47
943	626859.33	137564.94
944	626826.76	137564.94
945	626786.67	137571.21
946	626761.62	137574.97
947	626730.30	137574.97
948	626709.00	137567.45
949	626692.72	137547.38
950	626683.95	137529.82
951	626683.95	137513.51
952	626685.20	137489.68
953	626636.34	137467.10
954	626617.55	137459.57
955	626592.50	137442.01
956	626576.21	137419.44
957	626562.43	137400.62

Обозначение характерных точек границы	Координаты, м (система координат МСК-167 (зона 4))	
	X	Y
958	626556.17	137386.82
959	626556.17	137365.50
960	626564.94	137357.97
961	626574.96	137349.19
962	626582.48	137339.16
963	626583.73	137311.56
964	626579.97	137288.99
965	626578.72	137277.70
966	626574.96	137263.90
967	626567.45	137252.61
968	626563.69	137238.81
969	626556.17	137233.79
970	626551.16	137221.25
971	626546.15	137202.44
972	626538.63	137186.13
973	626532.37	137174.84
974	626522.35	137166.06
975	626517.34	137158.53
976	626512.33	137149.75
977	626509.82	137139.72
978	626506.06	137128.43
979	626501.05	137120.90
980	626492.28	137108.36
981	626488.52	137102.09
982	626486.02	137094.56
983	626481.01	137087.04
984	626477.63	137084.47
985	626477.08	137076.37
986	626473.99	137074.64
987	626456.30	137074.84
988	626451.86	137074.88
989	626446.55	137073.16
990	626446.89	137077.73
991	626444.60	137076.97
992	626425.89	137070.73
993	626409.52	137063.12
994	626395.82	137058.19
995	626387.05	137048.15
996	626375.78	137040.63
997	626362.00	137028.08
998	626361.48	137027.44
999	626357.77	137022.78
1000	626351.98	137015.54
1001	626347.55	137008.13

Обозначение характерных точек границы	Координаты, м (система координат МСК-167 (зона 4))	
	X	Y
1002	626344.46	137003.00
1003	626338.20	136990.45
1004	626333.19	136981.67
1005	626324.42	136975.40
1006	626298.11	136974.15
1007	626279.32	136974.15
1008	626249.26	136975.40
1009	626235.48	136976.66
1010	626225.45	136980.42
1011	626210.42	136991.71
1012	626195.39	137000.49
1013	626186.62	137001.74
1014	626170.34	136987.94
1015	626160.31	136974.15
1016	626147.79	136962.86
1017	626127.74	136952.82
1018	626103.94	136944.04
1019	626080.14	136932.75
1020	626052.58	136915.19
1021	626031.28	136900.14
1022	626012.49	136886.34
1023	625996.21	136875.05
1024	625978.67	136867.53
1025	625966.14	136866.27
1026	625941.09	136868.78
1027	625931.07	136873.80
1028	625919.79	136882.58
1029	625911.02	136888.85
1030	625902.25	136896.38
1031	625885.97	136905.16
1032	625865.93	136910.18
1033	625853.40	136917.70
1034	625837.11	136928.99
1035	625823.33	136939.03
1036	625807.05	136951.57
1037	625785.75	136960.35
1038	625764.46	136971.64
1039	625745.66	136979.16
1040	625725.62	136994.22
1041	625711.84	137008.01
1042	625703.07	137021.81
1043	625700.57	137043.14
1044	625700.57	137063.20
1045	625700.57	137080.77

Обозначение характерных точек границы	Координаты, м (система координат МСК-167 (зона 4))	
	X	Y
1046	625696.81	137104.60
1047	625686.79	137120.90
1048	625674.26	137137.21
1049	625659.23	137145.99
1050	625647.95	137147.25
1051	625636.68	137139.72
1052	625631.67	137128.43
1053	625630.42	137117.14
1054	625626.66	137113.38
1055	625615.38	137114.63
1056	625596.59	137123.41
1057	625570.28	137134.70
1058	625543.98	137148.50
1059	625530.20	137157.28
1060	625521.43	137162.30
1061	625511.41	137172.33
1062	625505.14	137182.37
1063	625496.37	137198.67
1064	625481.34	137223.76
1065	625470.07	137241.32
1066	625460.05	137258.88
1067	625448.77	137282.71
1068	625437.50	137302.78
1069	625429.98	137315.33
1070	625416.20	137330.38
1071	625389.89	137346.68
1072	625367.35	137362.99
1073	625356.07	137374.28
1074	625352.31	137391.84
1075	625352.31	137409.40
1076	625352.31	137421.94
1077	625348.55	137434.49
1078	625343.54	137455.81
1079	625338.53	137473.37
1080	625331.02	137487.17
1081	625331.02	137505.99
1082	625329.76	137518.53
1083	625322.25	137532.33
1084	625313.48	137547.38
1085	625304.71	137558.67
1086	625290.93	137571.21
1087	625282.16	137581.25
1088	625272.14	137591.28
1089	625265.88	137603.82

Обозначение характерных точек границы	Координаты, м (система координат МСК-167 (зона 4))	
	X	Y
1090	625262.12	137617.62
1091	625262.12	137636.44
1092	625262.12	137643.96
1093	625257.11	137660.27
1094	625249.59	137671.56
1095	625248.34	137680.34
1096	625249.59	137689.12
1097	625255.85	137700.41
1098	625262.12	137717.97
1099	625267.13	137731.77
1100	625263.37	137746.82
1101	625260.86	137761.87
1102	625257.11	137779.43
1103	625248.34	137795.74
1104	625239.57	137814.55
1105	625230.80	137833.37
1106	625227.04	137853.44
1107	625222.03	137877.27
1108	625218.27	137897.34
1109	625212.01	137922.42
1110	625204.49	137937.48
1111	625198.23	137947.51
1112	625191.97	137951.27
1113	625186.95	137947.51
1114	625185.70	137941.24
1115	625181.94	137936.22
1116	625168.16	137933.71
1117	625159.39	137937.48
1118	625150.63	137946.26
1119	625144.36	137955.04
1120	625130.58	137962.56
1121	625115.55	137971.34
1122	625093.00	137981.38
1123	625079.22	137993.92
1124	625064.19	138011.48
1125	625057.92	138025.28
1126	625049.32	138035.87
1127	625049.87	138133.87
1128	625017.94	138183.52
1129	625016.57	138205.95
1130	625026.08	138235.20
1131	625020.66	138252.86
1132	624981.21	138277.34
1133	624966.25	138330.39

Обозначение характерных точек границы	Координаты, м (система координат МСК-167 (зона 4))	
	X	Y
1134	624895.54	138424.90
1135	624905.73	138496.29
1136	624909.80	138563.59
1137	624901.65	138613.24
1138	624879.88	138645.88
1139	624806.46	138705.04
1140	624779.28	138731.53
1141	624767.71	138760.77
1142	624760.23	138799.53
1143	624726.23	138855.96
1144	624680.00	138914.42
1145	624645.31	138940.95
1146	624620.16	138957.95
1147	624590.24	138997.38
1148	624544.70	139027.98
1149	624515.46	139042.94
1150	624478.73	139066.76
1151	624443.37	139106.18
1152	624414.82	139146.30
1153	624379.46	139177.57
1154	624284.28	139197.98
1155	624233.96	139193.89
1156	624194.52	139180.30
1157	624122.48	139131.36
1158	624066.72	139098.04
1159	624001.44	139074.93
1160	623972.90	139068.82
1161	623937.54	139038.21
1162	623918.49	139028.01
1163	623892.67	139024.62
1164	623865.45	138985.86
1165	623826.72	138949.83
1166	623824.69	138921.95
1167	623774.38	138900.88
1168	623747.86	138856.68
1169	623729.51	138834.24
1170	623699.57	138819.96
1171	623668.30	138782.57
1172	623624.79	138720.68
1173	623587.40	138660.17
1174	623543.20	138567.70
1175	623509.90	138502.43
1176	623484.07	138474.55
1177	623462.30	138424.93

Обозначение характерных точек границы	Координаты, м (система координат МСК-167 (зона 4))	
	X	Y
1178	623442.59	138398.41
1179	623429.67	138346.06
1180	623409.26	138316.15
1181	623390.92	138257.66
1182	623369.15	138213.46
1183	623360.31	138174.04
1184	623363.03	138124.39
1185	623339.21	138095.17
1186	623337.98	138048.24
1187	623341.71	138025.28
1188	623345.46	138011.48
1189	623345.46	137993.92
1190	623344.21	137971.34
1191	623339.20	137941.24
1192	623339.20	137919.92
1193	623337.95	137899.85
1194	623336.70	137882.29
1195	623334.19	137868.49
1196	623329.18	137850.93
1197	623327.93	137838.38
1198	623324.17	137820.82
1199	623319.16	137810.79
1200	623316.65	137798.25
1201	623309.14	137779.43
1202	623306.63	137763.12
1203	623305.38	137748.07
1204	623302.87	137734.27
1205	623299.11	137719.22
1206	623295.36	137700.41
1207	623289.09	137686.61
1208	623284.08	137671.56
1209	623277.82	137655.25
1210	623275.31	137640.20
1211	623271.55	137622.64
1212	623267.80	137605.08
1213	623267.80	137578.74
1214	623265.29	137558.67
1215	623265.29	137537.34
1216	623265.29	137518.53
1217	623267.80	137494.70
1218	623267.80	137470.86
1219	623267.80	137447.03
1220	623267.80	137419.44
1221	623267.80	137399.37

Обозначение характерных точек границы	Координаты, м (система координат МСК-167 (зона 4))	
	X	Y
1222	623267.80	137380.55
1223	623262.78	137362.99
1224	623264.04	137349.19
1225	623267.80	137334.14
1226	623275.31	137312.82
1227	623281.58	137300.27
1228	623282.83	137287.73
1229	623282.83	137276.44
1230	623282.83	137261.39
1231	623284.08	137251.36
1232	623292.85	137230.03
1233	623300.37	137202.44
1234	623301.62	137183.62
1235	623302.87	137164.81
1236	623302.87	137148.50
1237	623296.61	137119.65
1238	623290.34	137098.33
1239	623290.34	137080.77
1240	623286.59	137064.46
1241	623286.59	137048.15
1242	623286.59	137026.83
1243	623287.84	136999.23
1244	623290.34	136974.15
1245	623284.08	136936.52
1246	623240.24	136931.50
1247	623191.38	136931.50
1248	623119.98	136917.70
1249	623034.79	136911.43
1250	622980.92	136896.38
1251	622953.36	136876.31
1252	622927.06	136856.24
1253	622928.31	136833.66
1254	622932.07	136811.08
1255	622934.57	136797.29
1256	622934.57	136772.20
1257	622934.57	136750.88
1258	622930.82	136728.30
1259	622925.80	136705.72
1260	622917.04	136685.65
1261	622902.00	136654.29
1262	622874.44	136619.17
1263	622850.64	136594.08
1264	622821.83	136562.73
1265	622791.76	136540.15

Обозначение характерных точек границы	Координаты, м (система координат МСК-167 (зона 4))	
	X	Y
1266	622767.96	136517.57
1267	622747.92	136493.74
1268	622730.38	136469.90
1269	622715.35	136446.07
1270	622701.57	136418.48
1271	622690.29	136379.59
1272	622679.02	136336.94
1273	622670.25	136303.08
1274	622653.97	136262.94
1275	622646.45	136224.05
1276	622645.20	136186.42
1277	622640.19	136155.07
1278	622628.91	136132.49
1279	622610.12	136102.38
1280	622586.32	136078.55
1281	622557.51	136050.96
1282	622489.86	135986.99
1283	622444.76	135953.12
1284	622404.68	135909.22
1285	622373.36	135860.30
1286	622345.80	135817.65
1287	622333.27	135796.33
1288	622299.45	135749.92
1289	622270.64	135713.54
1290	622236.81	135673.40
1291	622206.75	135638.28
1292	622174.18	135606.92
1293	622144.11	135575.56
1294	622102.77	135545.46
1295	622068.95	135522.88
1296	622041.39	135509.08
1297	622022.60	135505.32
1298	622000.05	135491.52
1299	621974.99	135478.98
1300	621933.65	135465.18
1301	621896.07	135456.40
1302	621868.51	135446.37
1303	621834.69	135436.33
1304	621813.39	135426.30
1305	621790.85	135407.48
1306	621758.27	135371.11
1307	621734.47	135343.51
1308	621705.66	135307.14
1309	621668.08	135258.22

Обозначение характерных точек границы	Координаты, м (система координат МСК-167 (зона 4))	
	X	Y
1310	621638.01	135209.30
1311	621615.47	135169.16
1312	621581.64	135126.51
1313	621554.08	135095.15
1314	621521.51	135051.25
1315	621497.71	135022.40
1316	621465.14	134981.01
1317	621467.65	134957.18
1318	621467.65	134893.20
1319	621467.65	134848.05
1320	621467.65	134797.88
1321	621465.14	134731.40
1322	621465.14	134657.39
1323	621462.03	134636.69
1324	621449.83	134555.70
1325	621426.04	134515.57
1326	621395.99	134470.43
1327	621345.90	134377.65
1328	621303.32	134297.40
1329	621168.09	134130.63
1330	621086.69	134039.10
1331	621011.56	133955.09
1332	620951.46	133872.33
1333	620882.59	133797.10
1334	620503.17	133335.67
1335	620320.35	133113.73
1336	620063.65	132796.49
1337	619428.79	132016.58
1338	619497.66	132025.35
1339	619531.47	132030.37
1340	619564.03	132030.37
1341	619595.33	132030.37
1342	619636.66	132026.61
1343	619690.50	132014.07
1344	619731.82	131994.01
1345	619780.66	131960.15
1346	619835.75	131927.55
1347	619869.56	131902.47
1348	619932.17	131857.33
1349	619965.98	131836.02
1350	620013.57	131812.19
1351	620067.41	131793.39
1352	620107.48	131775.83
1353	620152.56	131767.05

Обозначение характерных точек границы	Координаты, м (система координат МСК-167 (зона 4))	
	X	Y
1354	620186.37	131767.05
1355	620223.93	131772.07
1356	620289.05	131777.09
1357	620327.87	131783.35
1358	620381.71	131782.10
1359	620420.53	131779.59
1360	620483.14	131764.55
1361	620524.46	131744.48
1362	620593.33	131695.58
1363	620645.92	131660.47
1364	620726.06	131597.78
1365	620784.92	131542.61
1366	620836.26	131482.42
1367	620898.87	131419.73
1368	620972.74	131343.24
1369	621037.60	131264.60
1370	621435.34	130668.39
1371	621436.91	130665.48
1372	621472.10	130599.90
1373	621515.17	130253.49
1374	621511.69	130245.30
1375	621440.40	130039.90
1376	621433.28	130031.67
1377	620872.40	129383.20
1378	620715.40	129215.90
1379	620456.90	128938.00
1380	620354.80	128824.10
1381	620249.30	128806.00
1382	620080.50	128779.30
1383	619978.50	128724.09
1384	619917.40	128855.00
1385	619888.60	128973.70
1386	619838.30	129113.60
1387	619812.98	129154.39
1388	619792.93	129140.61
1389	619782.91	129134.35
1390	619774.14	129129.33
1391	619755.35	129111.79
1392	619737.81	129099.27
1393	619721.53	129084.23
1394	619707.75	129072.96
1395	619692.72	129062.93
1396	619666.41	129049.15
1397	619655.14	129045.39

Обозначение характерных точек границы	Координаты, м (система координат МСК-167 (зона 4))	
	X	Y
1398	619637.60	129039.13
1399	619621.31	129035.37
1400	619603.77	129034.12
1401	619584.98	129031.61
1402	619564.94	129025.35
1403	619536.13	129017.83
1404	619521.10	129015.33
1405	619504.81	129012.82
1406	619477.25	129007.81
1407	619460.96	129007.81
1408	619444.68	129006.56
1409	619419.63	129005.30
1410	619383.30	129004.05
1411	619363.25	129004.05
1412	619335.69	129002.80
1413	619315.65	129002.80
1414	619298.11	129002.80
1415	619279.32	129004.05
1416	619251.76	129006.56
1417	619234.22	129009.06
1418	619216.69	129010.31
1419	619201.65	129011.57
1420	619174.09	129011.57
1421	619142.78	129006.56
1422	619118.97	128999.04
1423	619092.67	128990.27
1424	619067.61	128981.50
1425	619040.05	128970.22
1426	619020.01	128956.44
1427	618999.97	128946.42
1428	618976.16	128928.88
1429	618953.62	128916.35
1430	618932.32	128906.33
1431	618914.78	128897.56
1432	618889.73	128890.04
1433	618870.94	128883.78
1434	618839.62	128876.26
1435	618814.56	128871.25
1436	618794.52	128867.49
1437	618761.95	128864.99
1438	618740.65	128863.73
1439	618718.11	128862.48
1440	618694.30	128856.22
1441	618662.99	128849.95

Обозначение характерных точек границы	Координаты, м (система координат МСК-167 (зона 4))	
	X	Y
1442	618624.15	128841.18
1443	618601.60	128832.41
1444	618561.52	128826.15
1445	618537.71	128821.14
1446	618506.40	128811.11
1447	618493.87	128804.85
1448	618462.55	128788.56
1449	618432.49	128763.51
1450	618407.43	128740.95
1451	618372.36	128708.38
1452	618344.80	128680.82
1453	618319.74	128654.51
1454	618295.94	128631.96
1455	618264.62	128608.15
1456	618225.79	128580.59
1457	618189.46	128555.53
1458	618156.89	128535.49
1459	618129.33	128521.71
1460	618109.29	128511.68
1461	618084.23	128501.66
1462	618049.16	128492.89
1463	618026.61	128486.63
1464	617995.29	128477.86
1465	617975.25	128471.59
1466	617952.70	128462.82
1467	617933.91	128452.80
1468	617910.10	128439.02
1469	617885.05	128422.73
1470	617853.73	128402.69
1471	617827.43	128390.16
1472	617796.11	128377.63
1473	617769.80	128367.61
1474	617742.24	128362.60
1475	617710.92	128360.09
1476	617690.88	128360.09
1477	617669.58	128358.84
1478	617647.03	128358.84
1479	617619.47	128363.85
1480	617590.66	128371.37
1481	617573.12	128377.63
1482	617559.34	128380.14
1483	617534.29	128382.64
1484	617510.49	128382.64
1485	617490.45	128377.63

Обозначение характерных точек границы	Координаты, м (система координат МСК-167 (зона 4))	
	X	Y
1486	617467.90	128375.13
1487	617446.60	128372.62
1488	617432.82	128371.37
1489	617411.52	128370.11
1490	617388.98	128367.61
1491	617361.42	128363.85
1492	617323.83	128358.84
1493	617283.75	128352.57
1494	617249.92	128341.30
1495	617227.38	128336.29
1496	617186.04	128326.26
1497	617154.72	128320.00
1498	617109.62	128312.48
1499	617074.54	128309.98
1500	617052.00	128311.23
1501	617023.18	128314.99
1502	616996.88	128320.00
1503	616974.33	128322.51
1504	616953.03	128328.77
1505	616926.72	128336.29
1506	616887.89	128350.07
1507	616871.60	128356.33
1508	616846.55	128362.60
1509	616821.50	128366.36
1510	616771.39	128377.63
1511	616746.33	128381.39
1512	616723.78	128383.89
1513	616707.50	128385.15
1514	616688.71	128390.16
1515	616667.41	128396.42
1516	616644.86	128408.95
1517	616627.32	128416.47
1518	616608.69	128424.39
1519	616622.23	128436.55
1520	616610.86	128442.19
1521	616596.35	128453.85
1522	616590.53	128464.50
1523	616575.95	128471.09
1524	616570.19	128481.41
1525	616568.51	128502.14
1526	616558.54	128512.18
1527	616543.39	128512.94
1528	616530.87	128529.22
1529	616514.58	128541.75

Обозначение характерных точек границы	Координаты, м (система координат МСК-167 (зона 4))	
	X	Y
1530	616512.08	128548.02
1531	616508.32	128555.53
1532	616504.56	128563.05
1533	616500.80	128566.81
1534	616488.27	128579.34
1535	616477.00	128590.61
1536	616470.74	128603.14
1537	616463.22	128615.67
1538	616456.96	128633.21
1539	616449.44	128648.24
1540	616440.67	128660.77
1541	616434.41	128672.05
1542	616425.64	128687.08
1543	616413.11	128707.13
1544	616401.84	128727.17
1545	616390.56	128752.23
1546	616383.05	128767.26
1547	616376.78	128786.06
1548	616375.53	128801.09
1549	616369.27	128818.63
1550	616361.75	128839.93
1551	616356.74	128857.47
1552	616347.97	128876.26
1553	616344.21	128891.29
1554	616335.44	128908.83
1555	616325.42	128927.63
1556	616319.16	128946.42
1557	616309.14	128962.71
1558	616297.86	128981.50
1559	616287.84	128999.04
1560	616280.32	129012.82
1561	616272.81	129022.84
1562	616264.04	129031.61
1563	616255.27	129046.65
1564	616249.01	129055.42
1565	616242.74	129070.45
1566	616235.23	129084.23
1567	616218.94	129098.01
1568	616205.16	129111.79
1569	616190.13	129123.07
1570	616175.09	129131.84
1571	616155.05	129141.86
1572	616129.29	129149.70
1573	616126.24	129150.63

Обозначение характерных точек границы	Координаты, м (система координат МСК-167 (зона 4))	
	X	Y
1574	616117.86	129150.62
1575	616106.20	129150.63
1576	616074.88	129143.12
1577	616058.59	129138.10
1578	616047.32	129136.85
1579	616038.55	129131.84
1580	616027.27	129126.83
1581	616012.24	129123.07
1582	615997.21	129125.58
1583	615979.67	129131.84
1584	615968.40	129134.35
1585	615959.63	129133.09
1586	615950.86	129131.84
1587	615947.10	129125.58
1588	615944.60	129118.06
1589	615939.58	129110.54
1590	615930.82	129103.02
1591	615923.30	129099.27
1592	615914.53	129082.98
1593	615910.77	129074.21
1594	615909.52	129070.45
1595	615903.26	129062.93
1596	615899.50	129057.92
1597	615894.49	129050.41
1598	615889.48	129042.89
1599	615889.48	129031.61
1600	615890.73	129020.34
1601	615896.99	129007.81
1602	615902.00	128995.28
1603	615903.26	128982.75
1604	615903.26	128977.74
1605	615895.74	128967.72
1606	615885.72	128958.95
1607	615876.95	128952.68
1608	615859.41	128947.67
1609	615849.39	128947.67
1610	615841.87	128957.70
1611	615836.86	128970.22
1612	615830.60	128981.50
1613	615821.83	128985.26
1614	615809.30	128987.76
1615	615795.52	128990.27
1616	615788.01	128992.77
1617	615786.75	129001.54

Обозначение характерных точек границы	Координаты, м (система координат МСК-167 (зона 4))	
	X	Y
1618	615786.75	129010.31
1619	615786.75	129019.08
1620	615786.75	129029.11
1621	615779.24	129037.88
1622	615770.47	129046.65
1623	615757.94	129056.67
1624	615750.42	129067.95
1625	615744.16	129077.97
1626	615736.64	129087.99
1627	615730.38	129099.27
1628	615732.89	129108.04
1629	615737.90	129113.05
1630	615745.41	129116.81
1631	615756.69	129115.55
1632	615766.71	129114.30
1633	615772.97	129116.81
1634	615780.49	129126.83
1635	615789.26	129141.86
1636	615795.52	129159.40
1637	615800.53	129173.18
1638	615808.05	129179.45
1639	615816.82	129186.97
1640	615824.33	129195.73
1641	615824.33	129204.50
1642	615824.33	129214.53
1643	615824.33	129224.55
1644	615829.35	129230.81
1645	615835.61	129239.58
1646	615846.88	129244.60
1647	615855.65	129247.10
1648	615865.67	129247.10
1649	615878.20	129255.87
1650	615879.45	129270.91
1651	615879.45	129283.43
1652	615873.19	129293.46
1653	615861.92	129299.72
1654	615853.15	129298.47
1655	615848.14	129294.71
1656	615848.14	129287.19
1657	615845.63	129282.18
1658	615839.37	129277.17
1659	615829.35	129284.69
1660	615826.84	129294.71
1661	615821.83	129307.24

Обозначение характерных точек границы	Координаты, м (система координат МСК-167 (зона 4))	
	X	Y
1662	615823.08	129319.77
1663	615826.84	129328.54
1664	615834.36	129339.81
1665	615840.62	129346.08
1666	615841.87	129358.60
1667	615838.11	129372.39
1668	615833.10	129382.41
1669	615829.35	129396.19
1670	615829.35	129406.21
1671	615836.86	129411.22
1672	615848.14	129411.22
1673	615855.65	129403.71
1674	615861.92	129397.44
1675	615873.19	129399.95
1676	615879.45	129409.97
1677	615883.21	129419.99
1678	615889.48	129428.76
1679	615904.51	129431.27
1680	615917.04	129432.52
1681	615925.80	129437.53
1682	615929.56	129448.81
1683	615929.56	129463.84
1684	615918.29	129475.12
1685	615908.27	129478.88
1686	615899.50	129480.13
1687	615885.72	129483.89
1688	615878.20	129488.90
1689	615878.20	129496.42
1690	615881.96	129503.93
1691	615885.72	129510.20
1692	615885.72	129520.22
1693	615881.96	129525.23
1694	615875.70	129521.47
1695	615866.93	129520.22
1696	615861.92	129522.73
1697	615860.66	129530.24
1698	615866.93	129539.01
1699	615873.19	129552.79
1700	615873.19	129566.58
1701	615870.69	129577.85
1702	615864.42	129581.61
1703	615858.16	129586.62
1704	615854.40	129592.89
1705	615849.39	129602.91

Обозначение характерных точек границы	Координаты, м (система координат МСК-167 (зона 4))	
	X	Y
1706	615843.13	129609.17
1707	615836.86	129616.69
1708	615836.86	129624.21
1709	615841.87	129632.98
1710	615846.88	129641.75
1711	615836.86	129650.52
1712	615829.35	129655.53
1713	615824.33	129661.79
1714	615821.83	129671.81
1715	615821.83	129680.58
1716	615821.83	129698.12
1717	615823.08	129709.40
1718	615811.81	129715.66
1719	615800.53	129720.67
1720	615789.26	129731.95
1721	615780.49	129736.96
1722	615765.46	129738.21
1723	615754.18	129738.21
1724	615745.41	129739.47
1725	615735.39	129744.48
1726	615719.11	129749.49
1727	615712.84	129758.26
1728	615704.07	129768.28
1729	615702.82	129783.32
1730	615701.57	129794.59
1731	615705.33	129799.60
1732	615714.10	129807.12
1733	615724.12	129813.38
1734	615729.13	129822.15
1735	615729.13	129830.92
1736	615725.37	129843.45
1737	615719.11	129844.71
1738	615707.83	129845.96
1739	615700.32	129845.96
1740	615689.04	129849.72
1741	615686.54	129862.25
1742	615685.28	129873.52
1743	615685.28	129886.05
1744	615689.04	129897.33
1745	615696.56	129912.36
1746	615707.83	129919.88
1747	615720.36	129924.89
1748	615732.89	129934.91
1749	615739.15	129943.68

Обозначение характерных точек границы	Координаты, м (система координат МСК-167 (зона 4))	
	X	Y
1750	615739.15	129958.71
1751	615741.66	129975.00
1752	615739.15	129991.29
1753	615732.89	130000.06
1754	615725.37	130006.32
1755	615715.35	130015.09
1756	615712.84	130025.11
1757	615706.58	130040.15
1758	615701.57	130050.17
1759	615690.29	130052.68
1760	615684.03	130061.45
1761	615684.03	130070.22
1762	615686.54	130078.99
1763	615694.05	130080.24
1764	615700.32	130078.99
1765	615706.58	130075.23
1766	615712.84	130075.23
1767	615716.60	130081.49
1768	615716.60	130100.29
1769	615716.60	130116.57
1770	615715.35	130140.38
1771	615715.35	130162.93
1772	615715.35	130179.21
1773	615711.59	130191.74
1774	615706.58	130200.51
1775	615705.33	130206.78
1776	615710.34	130214.29
1777	615710.34	130223.06
1778	615701.57	130221.81
1779	615686.54	130219.30
1780	615670.25	130215.55
1781	615652.71	130215.55
1782	615645.20	130216.80
1783	615637.68	130223.06
1784	615631.42	130233.09
1785	615618.89	130244.36
1786	615618.89	130258.14
1787	615622.65	130266.91
1788	615630.16	130274.43
1789	615645.54	130283.65
1790	615659.69	130301.26
1791	615669.71	130310.04
1792	615672.22	130316.31
1793	615672.22	130325.08

Обозначение характерных точек границы	Координаты, м (система координат МСК-167 (зона 4))	
	X	Y
1794	615662.20	130328.85
1795	615652.18	130328.85
1796	615640.91	130333.86
1797	615638.41	130347.65
1798	615637.16	130363.96
1799	615632.15	130377.75
1800	615622.13	130395.30
1801	615622.13	130405.33
1802	615624.63	130420.38
1803	615630.89	130431.67
1804	615637.16	130446.71
1805	615647.17	130459.25
1806	615655.94	130470.54
1807	615649.68	130480.57
1808	615638.41	130485.58
1809	615627.14	130485.58
1810	615618.37	130490.60
1811	615615.87	130500.63
1812	615610.86	130515.68
1813	615610.86	130529.47
1814	615613.36	130539.50
1815	615622.13	130545.77
1816	615632.15	130553.29
1817	615638.41	130559.56
1818	615640.91	130573.35
1819	615640.91	130584.64
1820	615643.42	130594.67
1821	615648.43	130604.70
1822	615659.69	130604.70
1823	615669.71	130594.67
1824	615679.73	130582.13
1825	615692.25	130575.86
1826	615702.27	130573.35
1827	615713.54	130582.13
1828	615723.56	130597.18
1829	615216.30	130734.40
1830	614694.70	130880.70
1831	614082.80	131052.40
1832	613753.60	131144.80
1833	613675.20	131147.30
1834	613942.80	131423.00
1835	614372.81	131868.08
1836	614200.41	131925.65
1837	614053.66	132021.95

Обозначение характерных точек границы	Координаты, м (система координат МСК-167 (зона 4))	
	X	Y
1838	613960.98	132087.17
1839	613846.98	132187.10
1840	613702.45	132306.34
1841	613623.82	132335.55
1842	613529.78	132399.88
1843	613442.99	132463.24
1844	613261.24	132588.44
1845	613184.18	132735.27
1846	613170.75	132776.61
1847	613050.74	132870.32
1848	612842.44	133125.47
1849	612760.38	133291.00
1850	612705.60	133547.90
1851	612661.10	133594.00
1852	612602.39	133660.41
1853	612578.13	133644.21
1854	612560.56	133635.21
1855	612396.06	133490.21
1856	612257.40	133369.00
1857	612173.59	133262.94
1858	611952.90	133017.70
1859	611929.20	132990.20
1860	612113.10	132658.00
1861	612168.58	132535.69
1862	612189.10	132522.30
1863	612312.30	132298.60
1864	612166.08	132246.04
1865	612102.10	132228.40
1866	611981.70	132189.60
1867	611711.80	132102.90
1868	611557.90	132053.20
1869	611359.10	131987.70
1870	611124.70	131912.10
1871	611078.10	131520.30
1872	609022.50	132512.80
1873	607557.50	130317.80
1874	606927.50	129117.80
1875	607414.60	128292.60
1876	607313.90	128273.90
1877	607182.10	128251.40
1878	607020.60	128219.60
1879	606925.40	128205.70
1880	606834.00	128185.70
1881	606578.10	128147.80

Обозначение характерных точек границы	Координаты, м (система координат МСК-167 (зона 4))	
	X	Y
1882	606358.70	128109.20
1883	606302.90	128101.70
1884	606173.50	128010.90
1885	606061.30	127942.10
1886	605983.30	127874.30
1887	605932.40	127835.40
1888	605852.90	127775.40
1889	605710.60	127667.00
1890	605642.20	127607.80
1891	605637.93	127604.57
1892	605629.37	127598.10
1893	605483.40	127487.60
1894	605385.70	127409.40
1895	605162.50	127233.20
1896	605099.60	127183.50
1897	604914.00	127036.80
1898	604816.30	126962.80
1899	604769.50	126842.30
1900	604732.30	126755.10
1901	604682.70	126630.40
1902	604649.10	126550.60
1903	604609.00	126465.50
1904	604559.50	126346.30
1905	604480.00	126160.80
1906	604452.50	126090.90
1907	604380.60	125943.80
1908	604313.70	125786.90
1909	604269.90	125691.00
1910	604240.40	125627.80
1911	604193.86	125515.20
1912	603597.50	124357.80
1913	602837.96	124118.18
1914	601964.56	123827.12
1915	601069.34	123542.20
1916	601045.14	123596.45
1917	600978.19	123676.78
1918	600917.30	123746.01
1919	600869.42	123748.82
1920	600820.25	123742.99
1921	600792.90	123754.47
1922	600768.11	123784.34
1923	600746.86	123864.56
1924	600760.60	123895.16
1925	600747.29	123922.28

Обозначение характерных точек границы	Координаты, м (система координат МСК-167 (зона 4))	
	X	Y
1926	600709.29	123932.39
1927	600684.58	123911.69
1928	600676.97	123879.82
1929	600687.39	123795.00
1930	600672.50	123774.24
1931	600639.35	123775.71
1932	600618.74	123811.48
1933	600616.49	123839.74
1934	600631.48	123872.79
1935	600620.58	123893.75
1936	600604.70	123904.92
1937	600582.52	123895.26
1938	600565.35	123899.07
1939	600555.69	123921.25
1940	600536.07	123925.08
1941	600516.41	123922.77
1942	600499.04	123899.57
1943	600486.59	123876.33
1944	600468.12	123870.32
1945	600445.51	123885.23
1946	600439.04	123923.96
1947	600409.15	123949.98
1948	600376.03	123955.13
1949	600338.46	123940.68
1950	600300.81	123913.94
1951	600271.97	123916.61
1952	600237.76	123940.81
1953	600220.37	123996.82
1954	600186.12	124015.50
1955	600174.96	124000.85
1956	600180.72	123950.45
1957	600163.17	123902.68
1958	600131.17	123893.10
1959	600108.04	123920.29
1960	600104.52	123942.42
1961	600129.46	123992.59
1962	600105.13	124024.70
1963	600051.30	124052.12
1964	600009.91	124101.55
1965	599990.74	124165.56
1966	599958.91	124179.30
1967	599904.61	124144.09
1968	599893.25	124102.42
1969	599916.25	124058.04

Обозначение характерных точек границы	Координаты, м (система координат МСК-167 (зона 4))	
	X	Y
1970	599939.46	124040.67
1971	599917.10	124007.68
1972	599888.75	123993.15
1973	599863.44	123975.53
1974	599830.26	123972.10
1975	599818.10	123989.38
1976	599829.42	124024.91
1977	599863.90	124036.94
1978	599868.99	124061.46
1979	599847.00	124076.36
1980	599822.37	124067.95
1981	599797.48	124023.92
1982	599769.05	123998.34
1983	599753.76	124007.67
1984	599752.10	124031.63
1985	599763.30	124051.19
1986	599785.68	124087.87
1987	599767.59	124132.22
1988	599748.27	124189.75
1989	599748.96	124242.54
1990	599742.59	124260.34
1991	599730.52	124273.66
1992	599705.11	124283.20
1993	599677.16	124278.76
1994	599654.27	124267.95
1995	599622.49	124246.98
1996	599592.65	124219.02
1997	599562.15	124187.88
1998	599532.92	124159.30
1999	599513.85	124148.49
2000	599498.60	124151.04
2001	599497.32	124165.64
2002	599506.86	124189.15
2003	599513.85	124210.12
2004	599513.85	124229.18
2005	599505.58	124247.60
2006	599487.77	124250.18
2007	599465.53	124246.98
2008	599437.57	124238.72
2009	599416.61	124231.73
2010	599376.57	124227.93
2011	599334.65	124227.93
2012	599306.04	124210.76
2013	599278.71	124184.09

Обозначение характерных точек границы	Координаты, м (система координат МСК-167 (зона 4))	
	X	Y
2014	599246.94	124177.09
2015	599213.92	124180.29
2016	599175.16	124173.93
2017	599158.01	124164.39
2018	599147.20	124134.54
2019	599129.41	124104.04
2020	599100.18	124077.98
2021	599074.77	124062.73
2022	599050.63	124060.19
2023	599037.91	124066.55
2024	599040.45	124081.80
2025	599055.70	124098.95
2026	599058.90	124125.01
2027	599051.26	124142.15
2028	599016.94	124161.22
2029	598980.72	124191.72
2030	598928.63	124264.80
2031	598901.36	124290.51
2032	598869.25	124288.17
2033	598848.13	124306.96
2034	598834.81	124364.90
2035	598836.38	124408.76
2036	598845.79	124445.51
2037	598849.72	124457.26
2038	598852.16	124473.02
2039	598847.03	124480.38
2040	598816.73	124482.46
2041	598786.80	124477.49
2042	598753.75	124481.23
2043	598729.43	124497.43
2044	598725.83	124507.40
2045	598794.17	124557.61
2046	598763.68	124582.76
2047	598749.93	124626.48
2048	598740.43	124660.41
2049	598735.90	124677.00
2050	598740.40	124687.90
2051	598746.20	124696.00
2052	598758.00	124706.10
2053	598763.50	124715.40
2054	598766.01	124729.90
2055	598760.30	124760.90
2056	598759.60	124790.80
2057	598774.40	124817.00

Обозначение характерных точек границы	Координаты, м (система координат МСК-167 (зона 4))	
	X	Y
2058	598830.20	124809.30
2059	598851.30	124806.90
2060	598860.60	124842.90
2061	598855.49	124859.30
2062	598862.60	124883.50
2063	598879.50	124895.70
2064	598895.60	124904.50
2065	598942.10	124948.40
2066	598984.13	125003.70
2067	598974.36	125012.97
2068	598970.60	125029.70
2069	598984.40	125092.10
2070	598956.81	125102.50
2071	598948.20	125082.10
2072	598934.86	125063.89
2073	598933.70	125062.30
2074	598920.30	125051.90
2075	598901.70	125040.70
2076	598886.30	125029.00
2077	598869.30	125030.90
2078	598854.90	125033.10
2079	598839.80	125035.60
2080	598831.21	125047.84
2081	598817.05	125068.61
2082	598800.00	125083.12
2083	598790.40	125141.70
2084	598768.60	125172.40
2085	598726.90	125190.30
2086	598679.10	125213.20
2087	598645.50	125233.30
2088	598625.30	125242.40
2089	598610.80	125243.60
2090	598574.90	125256.90
2091	598562.70	125263.10
2092	598551.20	125271.90
2093	598530.70	125270.00
2094	598514.00	125265.30
2095	598497.70	125260.00
2096	598482.60	125259.30
2097	598464.90	125258.70
2098	598441.90	125220.50
2099	598423.30	125189.10
2100	598404.00	125177.20
2101	598367.50	125145.10

Обозначение характерных точек границы	Координаты, м (система координат МСК-167 (зона 4))	
	X	Y
2102	598347.30	125120.00
2103	598350.80	125107.70
2104	598357.90	125095.60
2105	598354.60	125081.70
2106	598338.60	125080.80
2107	598324.50	125073.00
2108	598308.20	125062.90
2109	598295.30	125055.70
2110	598287.30	125052.90
2111	598282.80	125056.00
2112	598271.30	125073.90
2113	598265.80	125073.90
2114	598239.90	125065.40
2115	598219.30	125057.90
2116	598206.81	125052.30
2117	598201.40	125038.40
2118	598200.70	125031.20
2119	598191.40	125023.60
2120	598179.60	124999.80
2121	598168.40	124977.50
2122	598149.80	124950.40
2123	598136.13	124956.93
2124	598120.78	124980.76
2125	598107.68	125026.27
2126	598098.95	125061.20
2127	598089.59	125088.00
2128	598051.56	125126.04
2129	597985.44	125172.82
2130	597946.79	125208.37
2131	597930.57	125234.55
2132	597919.96	125269.48
2133	597911.24	125295.04
2134	597896.28	125321.86
2135	597847.62	125379.23
2136	597797.73	125439.09
2137	597765.30	125491.49
2138	597762.19	125552.61
2139	597742.22	125593.76
2140	597714.79	125653.01
2141	597697.32	125704.77
2142	597699.20	125741.57
2143	597711.04	125754.04
2144	597732.86	125756.54
2145	597750.33	125760.90

Обозначение характерных точек границы	Координаты, м (система координат МСК-167 (зона 4))	
	X	Y
2146	597759.07	125775.87
2147	597749.69	125799.55
2148	597726.00	125829.48
2149	597704.79	125871.89
2150	597683.60	125941.75
2151	597690.46	125964.19
2152	597705.43	125984.76
2153	597706.68	126007.84
2154	597692.32	126020.31
2155	597657.40	126042.13
2156	597638.06	126057.73
2157	597628.71	126073.95
2158	597629.34	126109.49
2159	597636.20	126155.65
2160	597627.48	126171.87
2161	597593.80	126216.15
2162	597528.32	126290.35
2163	597503.38	126324.03
2164	597486.54	126356.46
2165	597469.70	126375.79
2166	597416.06	126409.47
2167	597378.66	126443.76
2168	597378.66	126472.45
2169	597410.47	126495.50
2170	597456.62	126513.58
2171	597477.81	126523.57
2172	597482.81	126539.76
2173	597470.95	126562.84
2174	597447.88	126582.80
2175	597432.92	126584.66
2176	597413.58	126576.59
2177	597388.65	126555.37
2178	597367.44	126534.79
2179	597347.47	126523.57
2180	597323.79	126523.57
2181	597294.46	126537.90
2182	597281.38	126557.87
2183	597285.13	126576.59
2184	597306.95	126597.16
2185	597333.75	126618.35
2186	597338.14	126628.95
2187	597335.00	126642.06
2188	597295.10	126676.35
2189	597278.88	126684.46

Обозначение характерных точек границы	Координаты, м (система координат МСК-167 (зона 4))	
	X	Y
2190	597255.22	126684.46
2191	597248.97	126672.60
2192	597248.36	126620.23
2193	597230.90	126605.88
2194	597208.43	126606.51
2195	597175.38	126618.98
2196	597146.06	126627.09
2197	597110.53	126628.34
2198	597079.34	126625.21
2199	597065.01	126608.38
2200	597063.76	126575.34
2201	597078.09	126551.01
2202	597077.48	126535.40
2203	597057.54	126516.67
2204	597035.71	126502.95
2205	597013.25	126495.48
2206	596995.17	126502.34
2207	596982.06	126534.77
2208	596964.60	126588.39
2209	596947.77	126618.32
2210	596930.94	126630.18
2211	596912.23	126627.68
2212	596881.66	126600.24
2213	596861.08	126589.03
2214	596844.25	126587.14
2215	596825.54	126594.00
2216	596803.12	126625.18
2217	596785.05	126635.15
2218	596742.62	126648.26
2219	596703.33	126666.98
2220	596677.14	126683.80
2221	596663.43	126706.88
2222	596656.56	126740.56
2223	596648.45	126796.06
2224	596639.10	126834.72
2225	596623.52	126857.79
2226	596589.84	126882.73
2227	596567.40	126892.09
2228	596545.55	126888.34
2229	596527.45	126867.74
2230	596515.61	126832.20
2231	596505.62	126792.29
2232	596494.41	126776.08
2233	596479.44	126765.48

Обозначение характерных точек границы	Координаты, м (система координат МСК-167 (зона 4))	
	X	Y
2234	596450.11	126769.22
2235	596437.65	126782.32
2236	596436.40	126815.98
2237	596446.39	126847.16
2238	596447.64	126868.38
2239	596439.54	126888.34
2240	596427.04	126898.93
2241	596399.60	126901.43
2242	596349.09	126895.20
2243	596331.63	126902.06
2244	596330.38	126926.38
2245	596355.95	126958.18
2246	596389.63	126986.87
2247	596391.49	127007.44
2248	596359.70	127039.21
2249	596347.23	127064.15
2250	596349.73	127089.73
2251	596368.42	127129.01
2252	596389.63	127155.81
2253	596418.94	127157.06
2254	596431.43	127136.48
2255	596417.70	127097.84
2256	596413.96	127079.73
2257	596424.56	127071.01
2258	596455.75	127081.62
2259	596475.69	127085.98
2260	596486.30	127102.80
2261	596488.80	127137.12
2262	596505.62	127156.45
2263	596546.17	127160.81
2264	596560.52	127165.17
2265	596556.13	127178.27
2266	596524.95	127195.10
2267	596505.62	127210.07
2268	596503.76	127231.29
2269	596531.19	127267.44
2270	596557.38	127288.04
2271	596645.94	127373.41
2272	596692.70	127423.31
2273	596716.41	127448.24
2274	596731.37	127453.85
2275	596745.70	127448.24
2276	596773.78	127409.59
2277	596793.74	127390.88

Обозначение характерных точек границы	Координаты, м (система координат МСК-167 (зона 4))	
	X	Y
2278	596809.94	127389.04
2279	596817.43	127394.65
2280	596814.93	127411.48
2281	596793.74	127454.51
2282	596792.49	127481.34
2283	596804.32	127499.42
2284	596833.65	127504.41
2285	596856.72	127489.45
2286	596869.81	127473.23
2287	596884.77	127466.98
2288	596902.87	127478.20
2289	596907.23	127500.03
2290	596904.12	127533.10
2291	596909.73	127561.15
2292	596923.45	127571.76
2293	596941.53	127563.04
2294	596950.88	127518.13
2295	596955.24	127478.20
2296	596960.24	127463.87
2297	596978.32	127459.51
2298	597005.14	127475.09
2299	597048.80	127485.70
2300	597076.86	127477.59
2301	597091.83	127462.62
2302	597091.83	127444.54
2303	597070.62	127422.72
2304	597043.19	127405.26
2305	597025.08	127392.15
2306	597013.25	127374.71
2307	597015.75	127360.99
2308	597036.32	127354.11
2309	597095.56	127366.60
2310	597127.37	127370.96
2311	597164.78	127375.32
2312	597189.10	127385.29
2313	597213.43	127406.51
2314	597215.29	127423.97
2315	597205.94	127442.68
2316	597212.18	127455.15
2317	597265.80	127458.26
2318	597305.09	127458.93
2319	597331.28	127466.40
2320	597346.24	127476.39
2321	597348.74	127485.11

Обозначение характерных точек границы	Координаты, м (система координат МСК-167 (зона 4))	
	X	Y
2322	597323.79	127486.98
2323	597302.59	127491.35
2324	597293.85	127506.93
2325	597296.35	127534.37
2326	597273.28	127567.41
2327	597263.92	127586.77
2328	597279.52	127598.60
2329	597310.06	127590.49
2330	597327.53	127588.63
2331	597338.75	127602.98
2332	597328.17	127624.81
2333	597315.06	127645.38
2334	597329.42	127659.71
2335	597346.24	127661.60
2336	597366.82	127652.24
2337	597378.68	127634.16
2338	597383.65	127617.95
2339	597403.61	127611.70
2340	597414.22	127619.81
2341	597414.83	127707.12
2342	597434.19	127720.84
2343	597460.98	127720.84
2344	597480.36	127734.57
2345	597482.22	127748.93
2346	597472.86	127759.54
2347	597424.85	127775.12
2348	597412.99	127792.58
2349	597416.74	127810.66
2350	597432.32	127821.26
2351	597456.65	127817.52
2352	597472.86	127805.05
2353	597490.33	127803.80
2354	597497.80	127815.65
2355	597495.94	127836.87
2356	597475.36	127858.06
2357	597462.90	127882.38
2358	597462.90	127902.96
2359	597496.57	127932.90
2360	597568.28	127978.43
2361	597620.67	128014.59
2362	597636.88	128034.55
2363	597643.74	128103.16
2364	597654.33	128133.73
2365	597696.75	128183.60

Обозначение характерных точек границы	Координаты, м (система координат МСК-167 (зона 4))	
	X	Y
2366	597731.66	128212.31
2367	597768.45	128223.54
2368	597793.42	128252.22
2369	597802.13	128296.48
2370	597800.88	128356.35
2371	597810.24	128368.18
2372	597827.09	128363.82
2373	597843.93	128333.89
2374	597858.28	128312.06
2375	597884.46	128297.71
2376	597907.54	128290.23
2377	597929.98	128292.73
2378	597944.33	128303.95
2379	597949.94	128324.53
2380	597944.94	128336.38
2381	597919.40	128354.46
2382	597886.96	128373.18
2383	597876.36	128386.29
2384	597876.36	128403.12
2385	597898.19	128431.18
2386	597924.37	128451.76
2387	597948.69	128459.87
2388	597977.38	128462.98
2389	597994.84	128466.73
2390	598006.70	128480.45
2391	598004.81	128499.77
2392	597989.84	128539.06
2393	597981.12	128572.74
2394	597994.84	128623.26
2395	598007.95	128656.94
2396	598027.28	128668.77
2397	598049.10	128674.38
2398	598072.79	128670.65
2399	598088.40	128676.26
2400	598099.59	128694.32
2401	598099.59	128711.18
2402	598088.98	128722.39
2403	598059.05	128726.76
2404	598013.54	128724.26
2405	597965.50	128728.00
2406	597922.48	128740.47
2407	597888.81	128758.57
2408	597855.76	128771.65
2409	597812.10	128763.54

Обозначение характерных точек границы	Координаты, м (система координат МСК-167 (зона 4))	
	X	Y
2410	597749.71	128752.32
2411	597687.98	128749.21
2412	597636.22	128749.21
2413	597618.12	128757.93
2414	597606.30	128776.65
2415	597617.52	128794.12
2416	597643.70	128808.45
2417	597674.27	128824.66
2418	597705.45	128847.12
2419	597712.93	128862.09
2420	597714.81	128882.67
2421	597702.31	128897.63
2422	597675.52	128908.24
2423	597635.59	128920.71
2424	597606.91	128927.57
2425	597585.08	128931.93
2426	597547.70	128910.10
2427	597512.79	128887.03
2428	597494.71	128880.79
2429	597466.00	128877.67
2430	597429.21	128877.67
2431	597384.95	128883.28
2432	597363.73	128895.13
2433	597344.41	128905.10
2434	597330.06	128898.27
2435	597330.06	128867.09
2436	597318.20	128840.26
2437	597304.48	128832.79
2438	597267.69	128831.54
2439	597240.25	128839.65
2440	597207.19	128855.23
2441	597185.35	128865.84
2442	597145.45	128867.70
2443	597103.69	128869.56
2444	597086.83	128883.28
2445	597094.94	128905.74
2446	597101.80	128925.07
2447	597086.83	128947.54
2448	597061.90	128936.29
2449	597036.96	128928.82
2450	597015.75	128949.40
2451	597015.11	128979.94
2452	597019.49	129024.23
2453	597011.38	129048.55

Обозначение характерных точек границы	Координаты, м (система координат МСК-167 (зона 4))	
	X	Y
2454	596997.04	129070.38
2455	596971.46	129086.59
2456	596946.53	129089.09
2457	596930.31	129071.63
2458	596930.31	129041.06
2459	596932.81	129013.62
2460	596924.08	128998.04
2461	596902.87	128993.66
2462	596876.66	129002.43
2463	596846.73	129025.50
2464	596831.76	129052.32
2465	596833.01	129078.51
2466	596840.50	129094.12
2467	596850.47	129106.59
2468	596851.09	129125.29
2469	596823.66	129135.27
2470	596778.14	129147.12
2471	596753.18	129166.45
2472	596734.48	129217.57
2473	596732.60	129254.39
2474	596736.98	129304.90
2475	596763.12	129331.70
2476	596790.56	129351.64
2477	596803.67	129372.85
2478	596829.24	129415.89
2479	596839.21	129446.44
2480	596841.70	129490.73
2481	596827.35	129536.87
2482	596829.24	129569.29
2483	596838.59	129619.18
2484	596839.21	129667.20
2485	596841.70	129708.98
2486	596853.60	129747.40
2487	596865.90	129773.20
2488	596876.20	129794.30
2489	596878.76	129806.74
2490	596877.32	129807.88
2491	596876.97	129811.19
2492	596877.90	129813.15
2493	596873.65	129841.50
2494	596871.63	129842.83
2495	596870.86	129846.69
2496	596872.16	129848.88
2497	596866.20	129873.15

Обозначение характерных точек границы	Координаты, м (система координат МСК-167 (зона 4))	
	X	Y
2498	596858.80	129912.40
2499	596856.96	129933.10
2500	596866.67	130028.00
2501	596861.73	130080.14
2502	596858.45	130092.75
2503	596854.00	130105.50
2504	596847.30	130119.50
2505	596839.30	130135.45
2506	596822.10	130163.85
2507	596814.45	130172.80
2508	596803.15	130182.75
2509	596791.15	130190.50
2510	596758.70	130210.40
2511	596729.10	130227.80
2512	596705.14	130239.17
2513	596700.30	130241.40
2514	596676.85	130250.05
2515	596597.80	130275.35
2516	596584.90	130279.85
2517	596580.45	130281.70
2518	596570.30	130288.05
2519	596560.85	130295.25
2520	596555.80	130300.00
2521	596549.80	130308.10
2522	596541.35	130318.55
2523	596527.15	130331.45
2524	596511.85	130344.05
2525	596504.40	130349.80
2526	596498.70	130355.30
2527	596494.10	130359.65
2528	596490.90	130365.05
2529	596488.70	130369.95
2530	596485.50	130380.60
2531	596482.00	130391.25
2532	596479.00	130402.05
2533	596476.70	130413.90
2534	596475.55	130422.50
2535	596475.40	130431.80
2536	596476.50	130441.95
2537	596480.35	130454.90
2538	596486.45	130469.15
2539	596490.40	130477.00
2540	596495.35	130484.50
2541	596508.60	130500.10

Обозначение характерных точек границы	Координаты, м (система координат МСК-167 (зона 4))	
	X	Y
2542	596523.80	130519.20
2543	596541.00	130533.00
2544	596564.50	130551.10
2545	596572.05	130558.05
2546	596581.00	130567.40
2547	596589.45	130577.25
2548	596598.25	130585.45
2549	596610.45	130595.35
2550	596619.85	130604.15
2551	596635.65	130620.85
2552	596649.40	130636.80
2553	596666.45	130659.45
2554	596679.70	130680.00
2555	596696.70	130702.90
2556	596720.25	130738.80
2557	596741.75	130772.85
2558	596752.95	130791.95
2559	596761.05	130806.10
2560	596766.33	130817.07
2561	596780.24	130822.59
2562	596781.10	130824.85
2563	596792.20	130845.60
2564	596798.10	130853.10
2565	596806.50	130863.90
2566	596811.50	130871.50
2567	596817.10	130877.40
2568	596820.50	130889.30
2569	596825.00	130890.50
2570	596834.80	130888.00
2571	596846.30	130892.20
2572	596855.00	130895.00
2573	596861.10	130903.20
2574	596862.00	130907.70
2575	596861.40	130913.50
2576	596865.30	130919.50
2577	596876.20	130917.40
2578	596889.20	130914.80
2579	596918.20	130904.30
2580	596931.20	130889.10
2581	596945.30	130880.10
2582	596964.30	130879.30
2583	596975.30	130890.90
2584	596986.10	130904.10
2585	596991.20	130916.10

Обозначение характерных точек границы	Координаты, м (система координат МСК-167 (зона 4))	
	X	Y
2586	597003.00	130932.20
2587	597012.40	130949.00
2588	597014.00	130964.20
2589	597015.60	130983.40
2590	597020.40	130993.10
2591	597034.10	131004.30
2592	597046.80	131007.80
2593	597059.90	131015.80
2594	597064.00	131020.70
2595	597061.60	131026.80
2596	597053.80	131032.90
2597	597048.20	131039.90
2598	597047.60	131047.60
2599	597054.60	131050.30
2600	597064.40	131046.10
2601	597071.40	131047.20
2602	597085.90	131051.40
2603	597094.50	131068.70
2604	597099.61	131086.99
2605	597100.00	131088.40
2606	597104.80	131094.30
2607	597107.00	131103.50
2608	597098.90	131109.60
2609	597086.60	131118.00
2610	597074.30	131123.30
2611	597070.50	131129.10
2612	597076.20	131136.90
2613	597085.70	131141.50
2614	597092.20	131142.40
2615	597095.80	131132.80
2616	597101.20	131133.70
2617	597104.50	131143.80
2618	597105.60	131151.30
2619	597106.80	131158.10
2620	597106.50	131165.00
2621	597106.50	131167.60
2622	597106.50	131169.90
2623	597116.00	131177.70
2624	597115.20	131193.00
2625	597121.30	131212.00
2626	597122.20	131222.10
2627	597123.00	131227.10
2628	597117.30	131245.50
2629	597117.40	131253.80

Обозначение характерных точек границы	Координаты, м (система координат МСК-167 (зона 4))	
	X	Y
2630	597116.90	131266.80
2631	597111.00	131276.00
2632	597102.80	131274.50
2633	597067.90	131277.00
2634	597061.50	131274.20
2635	597054.80	131274.50
2636	597054.80	131277.40
2637	597056.40	131282.90
2638	597064.00	131292.89
2639	597070.10	131301.80
2640	597070.30	131310.30
2641	597065.80	131326.90
2642	597054.60	131352.40
2643	597037.20	131370.30
2644	597033.60	131380.30
2645	597026.50	131383.70
2646	597017.00	131384.10
2647	597006.40	131385.20
2648	596992.90	131396.00
2649	596982.30	131414.10
2650	596968.20	131428.30
2651	596952.00	131443.40
2652	596931.60	131447.60
2653	596916.20	131445.50
2654	596898.90	131441.50
2655	596882.90	131445.10
2656	596863.60	131451.40
2657	596848.60	131452.50
2658	596842.79	131450.10
2659	596839.60	131444.80
2660	596831.40	131448.20
2661	596820.20	131454.60
2662	596810.10	131458.00
2663	596795.80	131459.60
2664	596788.00	131466.20
2665	596778.70	131467.90
2666	596773.50	131464.10
2667	596763.60	131459.90
2668	596749.20	131465.80
2669	596724.90	131475.30
2670	596691.80	131467.10
2671	596688.10	131482.50
2672	596681.40	131499.20
2673	596664.00	131508.50

Обозначение характерных точек границы	Координаты, м (система координат МСК-167 (зона 4))	
	X	Y
2674	596656.50	131514.20
2675	596648.80	131519.10
2676	596640.20	131518.90
2677	596629.60	131512.30
2678	596616.90	131507.20
2679	596606.50	131507.00
2680	596600.10	131512.80
2681	596596.40	131518.70
2682	596590.30	131528.40
2683	596571.90	131534.40
2684	596541.40	131531.00
2685	596520.20	131525.10
2686	596502.30	131521.50
2687	596493.90	131532.30
2688	596484.30	131543.30
2689	596477.31	131552.30
2690	596475.90	131561.00
2691	596489.50	131586.50
2692	596500.70	131601.10
2693	596513.80	131615.80
2694	596525.40	131621.50
2695	596536.90	131627.50
2696	596554.20	131635.40
2697	596566.69	131636.00
2698	596589.50	131635.10
2699	596604.00	131634.70
2700	596614.70	131634.30
2701	596627.80	131635.30
2702	596637.70	131636.00
2703	596645.60	131637.30
2704	596652.00	131639.10
2705	596673.80	131646.50
2706	596693.20	131652.20
2707	596707.80	131657.90
2708	596717.90	131661.30
2709	596731.30	131666.90
2710	596736.90	131669.80
2711	596746.70	131675.80
2712	596756.00	131680.10
2713	596766.20	131684.50
2714	596776.50	131688.50
2715	596787.70	131690.70
2716	596795.70	131692.40
2717	596807.90	131695.50

Обозначение характерных точек границы	Координаты, м (система координат МСК-167 (зона 4))	
	X	Y
2718	596814.90	131697.90
2719	596818.80	131699.40
2720	596828.40	131702.40
2721	596838.00	131708.00
2722	596842.90	131710.80
2723	596845.00	131713.40
2724	596855.30	131720.20
2725	596868.50	131726.10
2726	596880.30	131730.30
2727	596888.10	131733.30
2728	596906.00	131738.40
2729	596919.50	131743.70
2730	596931.30	131749.40
2731	596940.60	131753.60
2732	596949.30	131757.30
2733	596967.40	131765.80
2734	596982.60	131774.50
2735	596990.10	131779.10
2736	596998.30	131788.60
2737	597004.70	131797.90
2738	597015.00	131813.90
2739	597029.10	131841.10
2740	597009.50	131844.00
2741	596971.10	131845.50
2742	596927.10	131840.40
2743	596907.90	131837.00
2744	596888.70	131823.20
2745	596871.80	131812.40
2746	596839.00	131793.60
2747	596813.30	131784.50
2748	596786.30	131781.80
2749	596766.10	131784.30
2750	596739.70	131773.80
2751	596703.80	131748.10
2752	596667.40	131731.60
2753	596555.20	131736.70
2754	596536.70	131736.70
2755	596496.80	131723.00
2756	596458.40	131714.70
2757	596443.90	131720.00
2758	596425.30	131724.90
2759	596392.00	131730.10
2760	596380.80	131732.70
2761	596367.30	131732.50

Обозначение характерных точек границы	Координаты, м (система координат МСК-167 (зона 4))	
	X	Y
2762	596361.80	131728.00
2763	596361.20	131715.70
2764	596358.60	131705.80
2765	596346.10	131671.70
2766	596340.70	131669.60
2767	596338.70	131673.00
2768	596331.10	131677.00
2769	596324.30	131672.40
2770	596321.40	131665.80
2771	596316.60	131654.40
2772	596310.90	131643.80
2773	596305.10	131631.90
2774	596299.00	131626.20
2775	596290.70	131627.30
2776	596285.20	131634.00
2777	596270.80	131642.30
2778	596256.70	131643.00
2779	596244.80	131641.30
2780	596228.96	131637.34
2781	596225.20	131636.40
2782	596221.40	131631.90
2783	596224.30	131621.60
2784	596227.20	131610.50
2785	596224.00	131594.70
2786	596215.60	131583.20
2787	596211.80	131575.40
2788	596211.50	131559.70
2789	596215.30	131547.30
2790	596222.40	131540.00
2791	596219.80	131536.30
2792	596210.20	131534.60
2793	596196.40	131521.50
2794	596188.00	131502.40
2795	596182.30	131482.50
2796	596180.00	131455.40
2797	596182.00	131439.80
2798	596186.10	131426.40
2799	596191.90	131409.90
2800	596201.50	131398.70
2801	596203.10	131383.40
2802	596217.06	131382.01
2803	596220.54	131372.53
2804	596229.28	131369.46
2805	596238.01	131362.94

Обозначение характерных точек границы	Координаты, м (система координат МСК-167 (зона 4))	
	X	Y
2806	596240.62	131360.07
2807	596241.39	131355.58
2808	596241.39	131351.38
2809	596241.70	131347.40
2810	596241.45	131337.32
2811	596206.77	131337.58
2812	596173.75	131341.08
2813	596125.04	131347.94
2814	596093.19	131363.34
2815	596067.89	131384.12
2816	596041.50	131416.50
2817	596039.30	131413.60
2818	596022.50	131396.40
2819	596015.20	131389.40
2820	595998.10	131372.20
2821	595991.22	131380.61
2822	595960.17	131404.57
2823	595959.26	131402.21
2824	595948.43	131426.18
2825	595922.24	131466.59
2826	595870.40	131488.74
2827	595837.69	131480.52
2828	595806.20	131474.71
2829	595771.26	131493.11
2830	595753.35	131524.69
2831	595697.37	131640.00
2832	595662.44	131659.61
2833	595615.09	131634.57
2834	595596.80	131615.35
2835	595576.21	131611.88
2836	595537.46	131604.91
2837	595525.25	131589.28
2838	595504.55	131571.29
2839	595481.58	131571.46
2840	595471.44	131577.19
2841	595459.90	131583.72
2842	595465.10	131633.27
2843	595477.65	131649.73
2844	595483.43	131657.32
2845	595461.83	131680.46
2846	595435.28	131687.91
2847	595419.31	131655.38
2848	595427.78	131626.21
2849	595433.47	131608.10

Обозначение характерных точек границы	Координаты, м (система координат МСК-167 (зона 4))	
	X	Y
2850	595414.05	131598.57
2851	595413.11	131598.67
2852	595373.59	131602.70
2853	595324.62	131607.71
2854	595322.34	131625.86
2855	595352.46	131646.46
2856	595355.37	131676.41
2857	595327.81	131729.30
2858	595324.36	131735.91
2859	595325.75	131760.09
2860	595296.89	131782.07
2861	595273.98	131791.92
2862	595240.02	131778.87
2863	595219.36	131765.72
2864	595164.96	131768.54
2865	595140.94	131790.49
2866	595122.91	131886.94
2867	595139.51	131923.54
2868	595131.38	131968.35
2869	595111.02	131996.32
2870	595089.71	132058.16
2871	595034.45	132108.16
2872	594911.35	132142.94
2873	594889.51	132133.43
2874	594874.70	132093.63
2875	594848.99	132052.70
2876	594840.58	132060.02
2877	594821.55	132102.49
2878	594798.72	132123.22
2879	594763.66	132124.69
2880	594754.18	132101.95
2881	594717.83	132085.33
2882	594689.64	132092.59
2883	594658.40	132119.43
2884	594618.59	132133.03
2885	594601.56	132119.85
2886	594591.77	132104.20
2887	594591.47	132064.29
2888	594563.56	132035.47
2889	594529.82	132028.17
2890	594505.49	132049.21
2891	594499.70	132084.33
2892	594472.07	132109.93
2893	594447.94	132117.37

Обозначение характерных точек границы	Координаты, м (система координат МСК-167 (зона 4))	
	X	Y
2894	594434.54	132104.16
2895	594418.75	132095.81
2896	594382.53	132104.55
2897	594322.36	132144.91
2898	594304.49	132181.33
2899	594274.46	132209.37
2900	594248.03	132232.54
2901	594234.87	132251.99
2902	594192.89	132299.47
2903	594189.50	132330.94
2904	594168.40	132334.59
2905	594166.32	132357.44
2906	594171.67	132372.20
2907	594148.82	132390.51
2908	594083.39	132374.07
2909	594058.05	132381.51
2910	593980.65	132382.09
2911	593919.78	132406.56
2912	593907.09	132411.66
2913	593901.22	132434.69
2914	593912.25	132455.16
2915	593928.91	132466.88
2916	593937.78	132473.12
2917	593933.08	132491.29
2918	593923.80	132544.58
2919	593872.09	132583.66
2920	593841.65	132556.07
2921	593840.76	132546.35
2922	593839.01	132527.07
2923	593829.34	132527.14
2924	593818.76	132535.15
2925	593748.76	132588.21
2926	593724.52	132581.14
2927	593711.03	132555.84
2928	593722.90	132526.39
2929	593727.65	132514.59
2930	593712.98	132494.14
2931	593678.03	132510.12
2932	593629.87	132539.51
2933	593585.12	132538.63
2934	593575.78	132584.66
2935	593565.17	132621.03
2936	593543.50	132634.49
2937	593506.05	132640.82

Обозначение характерных точек границы	Координаты, м (система координат МСК-167 (зона 4))	
	X	Y
2938	593475.86	132647.09
2939	593471.21	132671.31
2940	593481.23	132718.41
2941	593469.19	132725.75
2942	593436.53	132724.79
2943	593396.50	132709.36
2944	593383.08	132693.74
2945	593379.78	132665.86
2946	593378.06	132663.57
2947	593362.44	132642.77
2948	593315.09	132617.73
2949	593250.82	132595.23
2950	593212.09	132591.89
2951	593163.73	132593.46
2952	593152.96	132609.26
2953	593182.28	132648.95
2954	593200.49	132658.49
2955	593249.93	132638.77
2956	593269.44	132659.19
2957	593238.10	132673.94
2958	593215.17	132680.15
2959	593198.37	132698.42
2960	593203.38	132721.36
2961	593213.17	132737.01
2962	593206.14	132767.30
2963	593184.35	132765.04
2964	593158.79	132742.25
2965	593138.07	132721.85
2966	593115.02	132712.34
2967	593099.36	132720.93
2968	593102.09	132762.03
2969	593104.83	132805.55
2970	593080.80	132826.29
2971	593045.56	132804.78
2972	593016.43	132790.48
2973	592978.69	132756.90
2974	592946.67	132711.05
2975	592921.76	132704.41
2976	592890.40	132716.74
2977	592844.62	132740.06
2978	592833.88	132759.49
2979	592848.60	132788.41
2980	592860.90	132814.92
2981	592854.94	132827.06

Обозначение характерных точек границы	Координаты, м (система координат МСК-167 (зона 4))	
	X	Y
2982	592816.09	132806.79
2983	592785.90	132813.06
2984	592781.26	132839.70
2985	592771.65	132849.45
2986	592758.32	132845.92
2987	592745.39	132814.57
2988	592735.06	132808.00
2989	592728.56	132820.78
2990	592723.26	132847.39
2991	592719.74	132861.93
2992	592699.19	132863.29
2993	592679.64	132836.83
2994	592665.10	132833.31
2995	592651.93	132851.55
2996	592658.16	132875.69
2997	592649.49	132893.17
2998	592645.16	132915.70
2999	592656.36	132932.25
3000	592693.81	132934.91
3001	592703.77	132953.87
3002	592689.17	132972.40
3003	592675.09	132977.42
3004	592651.72	132972.68
3005	592641.87	132970.30
3006	592626.09	132994.98
3007	592627.53	133023.21
3008	592620.31	133043.53
3009	592593.97	133052.33
3010	592573.61	133038.35
3011	592565.08	133007.83
3012	592547.19	132995.87
3013	592541.01	132989.78
3014	592538.46	132978.13
3015	592534.65	132960.97
3016	592527.28	132960.41
3017	592507.02	132960.56
3018	592500.21	132953.85
3019	592479.99	132959.53
3020	592473.20	132954.67
3021	592468.75	132935.05
3022	592452.11	132925.96
3023	592429.29	132912.62
3024	592421.18	132896.11
3025	592386.71	132884.08

Обозначение характерных точек границы	Координаты, м (система координат МСК-167 (зона 4))	
	X	Y
3026	592379.21	132866.33
3027	592376.57	132841.79
3028	592367.29	132833.26
3029	592350.14	132838.91
3030	592337.98	132837.56
3031	592311.36	132836.55
3032	592299.20	132826.96
3033	592292.07	132810.49
3034	592285.60	132787.15
3035	592277.06	132777.54
3036	592260.13	132777.67
3037	592244.46	132785.04
3038	592240.27	132789.52
3039	592221.66	132809.40
3040	592188.97	132804.80
3041	592180.37	132786.73
3042	592166.89	132762.64
3043	592140.24	132756.79
3044	592124.10	132785.07
3045	592101.72	132796.50
3046	592076.69	132827.93
3047	592049.34	132849.48
3048	592045.84	132862.87
3049	592033.61	132866.95
3050	592002.77	132844.24
3051	591987.63	132845.98
3052	591978.90	132889.05
3053	591929.42	132922.23
3054	591918.94	132965.90
3055	591900.31	132969.98
3056	591877.03	132961.24
3057	591870.71	132964.14
3058	591869.77	132978.92
3059	591873.57	133001.87
3060	591860.46	133028.58
3061	591849.59	133029.87
3062	591825.59	133055.45
3063	591796.73	133078.64
3064	591771.14	133052.22
3065	591756.56	133043.87
3066	591734.84	133050.07
3067	591709.95	133050.89
3068	591665.14	133053.80
3069	591607.52	133049.73

Обозначение характерных точек границы	Координаты, м (система координат МСК-167 (зона 4))	
	X	Y
3070	591555.71	133044.49
3071	591537.07	133035.76
3072	591513.80	133053.23
3073	591487.62	133061.34
3074	591439.87	133058.44
3075	591406.12	133090.45
3076	591390.99	133102.66
3077	591346.75	133095.68
3078	591307.74	133061.92
3079	591271.06	133055.54
3080	591253.03	133060.20
3081	591236.72	133039.83
3082	591236.72	133023.52
3083	591211.69	133001.98
3084	591207.61	132964.14
3085	591219.82	132937.37
3086	591243.12	132916.99
3087	591265.83	132896.62
3088	591287.37	132871.58
3089	591274.56	132825.01
3090	591258.83	132778.45
3091	591222.75	132737.71
3092	591192.50	132737.09
3093	591158.73	132740.02
3094	591143.59	132739.43
3095	591110.42	132722.55
3096	591078.97	132726.62
3097	591060.36	132724.89
3098	591029.52	132710.32
3099	591005.65	132704.52
3100	590983.52	132730.12
3101	590959.67	132733.62
3102	590936.96	132726.05
3103	590935.20	132708.61
3104	590946.27	132687.64
3105	590946.27	132666.70
3106	590938.10	132655.05
3107	590917.73	132667.27
3108	590897.95	132665.53
3109	590890.96	132645.15
3110	590888.06	132607.31
3111	590875.25	132589.84
3112	590844.98	132591.01
3113	590825.18	132591.61

Обозначение характерных точек границы	Координаты, м (система координат МСК-167 (зона 4))	
	X	Y
3114	590824.01	132627.68
3115	590818.78	132638.16
3116	590805.40	132640.49
3117	590785.03	132612.55
3118	590766.39	132607.91
3119	590752.42	132615.45
3120	590744.85	132656.22
3121	590728.55	132667.27
3122	590725.05	132694.04
3123	590714.58	132703.94
3124	590698.87	132698.70
3125	590691.31	132682.99
3126	590680.83	132691.14
3127	590679.07	132715.01
3128	590658.12	132717.34
3129	590641.23	132725.48
3130	590624.95	132710.93
3131	590606.31	132714.43
3132	590585.35	132765.65
3133	590577.20	132782.52
3134	590561.50	132781.95
3135	590558.57	132763.32
3136	590563.81	132756.34
3137	590547.53	132747.02
3138	590523.66	132749.35
3139	590496.29	132730.14
3140	590495.12	132712.11
3141	590489.31	132701.63
3142	590467.78	132701.04
3143	590448.57	132726.08
3144	590429.94	132726.64
3145	590422.36	132709.77
3146	590410.73	132685.33
3147	590391.55	132673.12
3148	590371.74	132670.79
3149	590354.28	132653.31
3150	590335.66	132628.87
3151	590301.89	132601.53
3152	590261.71	132582.30
3153	590190.70	132554.36
3154	590149.95	132539.22
3155	590108.61	132523.52
3156	590053.90	132517.11
3157	590018.96	132527.01

Обозначение характерных точек границы	Координаты, м (система координат МСК-167 (зона 4))	
	X	Y
3158	589984.62	132546.79
3159	589937.47	132547.39
3160	589915.93	132547.95
3161	589866.45	132578.23
3162	589813.49	132611.40
3163	589776.25	132618.40
3164	589752.38	132608.50
3165	589749.47	132596.27
3166	589726.77	132589.86
3167	589715.13	132572.99
3168	589718.04	132551.45
3169	589732.00	132535.15
3170	589733.18	132513.61
3171	589709.90	132510.71
3172	589690.09	132505.48
3173	589689.53	132492.08
3174	589704.06	132472.30
3175	589699.43	132455.40
3176	589681.97	132450.17
3177	589663.92	132457.16
3178	589651.70	132478.70
3179	589623.17	132481.60
3180	589608.04	132517.70
3181	589622.59	132551.45
3182	589615.03	132579.99
3183	589604.56	132598.03
3184	589576.61	132608.50
3185	589563.21	132596.27
3186	589557.98	132575.33
3187	589537.61	132563.09
3188	589523.05	132570.09
3189	589502.67	132570.66
3190	589486.39	132544.48
3191	589466.02	132521.77
3192	589467.75	132513.61
3193	589490.46	132501.40
3194	589495.10	132483.34
3195	589474.73	132465.89
3196	589457.29	132465.89
3197	589437.46	132481.01
3198	589421.16	132479.25
3199	589418.82	132452.48
3200	589406.02	132428.60
3201	589382.74	132414.63

Обозначение характерных точек границы	Координаты, м (система координат МСК-167 (зона 4))	
	X	Y
3202	589364.11	132415.80
3203	589352.47	132431.53
3204	589347.83	132444.33
3205	589335.60	132442.58
3206	589316.39	132409.99
3207	589291.93	132380.89
3208	589280.88	132382.62
3209	589263.42	132418.70
3210	589239.55	132428.03
3211	589219.74	132421.61
3212	589208.68	132407.64
3213	589211.58	132382.60
3214	589212.18	132362.23
3215	589206.94	132350.02
3216	589182.47	132349.42
3217	589160.36	132339.52
3218	589142.90	132316.84
3219	589130.09	132279.57
3220	589115.55	132230.68
3221	589144.04	132185.23
3222	589153.94	132149.72
3223	589152.20	132112.48
3224	589132.40	132055.42
3225	589108.53	132003.05
3226	589078.85	131957.06
3227	589048.57	131925.03
3228	589002.59	131921.55
3229	588962.46	131926.20
3230	588940.33	131922.70
3231	588913.56	131909.32
3232	588890.28	131893.02
3233	588869.91	131892.42
3234	588833.81	131915.13
3235	588805.30	131930.27
3236	588765.71	131935.50
3237	588726.73	131930.31
3238	588691.81	131925.07
3239	588645.24	131950.11
3240	588611.46	131963.48
3241	588572.48	131970.48
3242	588510.20	132000.16
3243	588490.37	132010.08
3244	588443.23	132015.32
3245	588415.86	132019.39

Обозначение характерных точек границы	Координаты, м (система координат МСК-167 (зона 4))	
	X	Y
3246	588362.88	132039.76
3247	588343.10	132043.86
3248	588303.53	132035.12
3249	588265.68	132029.29
3250	588237.15	132029.29
3251	588203.99	132035.71
3252	588148.11	132040.95
3253	588112.03	132036.29
3254	588071.85	132022.91
3255	588030.52	132023.48
3256	587985.70	132022.31
3257	587957.76	132017.08
3258	587915.87	131998.42
3259	587855.34	131972.81
3260	587799.44	131954.18
3261	587765.10	131951.27
3262	587727.85	131956.51
3263	587673.71	131972.24
3264	587644.65	131981.52
3265	587578.86	131982.12
3266	587537.53	131988.52
3267	587496.78	132000.73
3268	587404.81	132024.03
3269	587368.12	132056.61
3270	587336.11	132081.63
3271	587290.13	132102.59
3272	587268.59	132129.95
3273	587246.45	132146.84
3274	587227.25	132149.74
3275	587196.97	132167.79
3276	587166.13	132171.87
3277	587142.26	132186.42
3278	587070.10	132187.56
3279	587039.23	132209.67
3280	586974.05	132212.01
3281	586923.99	132212.01
3282	586857.00	132223.64
3283	586828.48	132229.48
3284	586793.55	132260.32
3285	586755.73	132288.26
3286	586734.19	132297.56
3287	586705.66	132305.73
3288	586675.98	132320.27
3289	586653.28	132356.37

Обозначение характерных точек границы	Координаты, м (система координат МСК-167 (зона 4))	
	X	Y
3290	586636.40	132372.65
3291	586604.96	132373.82
3292	586556.65	132358.09
3293	586493.77	132331.31
3294	586460.59	132322.01
3295	586441.98	132328.41
3296	586428.58	132341.79
3297	586426.84	132379.05
3298	586414.61	132394.77
3299	586364.56	132391.86
3300	586330.74	132385.43
3301	586314.44	132390.08
3302	586285.33	132423.85
3303	586262.06	132458.20
3304	586249.82	132467.50
3305	586245.94	132467.69
3306	586229.70	132422.48
3307	586145.06	132446.55
3308	586139.82	132481.37
3309	586122.09	132506.89
3310	586105.73	132514.47
3311	586104.43	132541.35
3312	586088.00	132539.98
3313	586087.84	132517.59
3314	586067.63	132518.71
3315	586051.82	132492.48
3316	586014.57	132520.50
3317	586011.74	132522.64
3318	585994.00	132546.65
3319	585964.20	132554.34
3320	585940.48	132551.34
3321	585870.38	132560.08
3322	585798.87	132580.02
3323	585755.50	132569.89
3324	585728.81	132593.97
3325	585695.84	132577.80
3326	585676.29	132558.54
3327	585643.52	132567.74
3328	585597.30	132575.55
3329	585573.14	132539.90
3330	585528.57	132568.59
3331	585507.78	132583.68
3332	585479.21	132555.52
3333	585461.38	132567.60

Обозначение характерных точек границы	Координаты, м (система координат МСК-167 (зона 4))	
	X	Y
3334	585466.15	132606.38
3335	585470.80	132628.74
3336	585447.44	132649.44
3337	585434.77	132651.77
3338	585428.23	132675.71
3339	585436.62	132700.28
3340	585451.55	132700.91
3341	585472.38	132691.05
3342	585485.14	132700.66
3343	585481.55	132720.10
3344	585460.68	132723.98
3345	585468.28	132742.59
3346	585467.63	132754.54
3347	585458.73	132762.81
3348	585436.15	132737.60
3349	585416.72	132734.01
3350	585412.30	132742.26
3351	585430.42	132770.49
3352	585429.07	132789.16
3353	585367.17	132797.08
3354	585339.75	132822.67
3355	585315.38	132857.93
3356	585286.33	132867.11
3357	585259.44	132864.32
3358	585238.49	132857.01
3359	585218.37	132862.39
3360	585207.31	132881.13
3361	585201.42	132890.88
3362	585157.50	132906.88
3363	585134.48	132923.47
3364	585110.52	132913.20
3365	585082.28	132929.83
3366	585058.35	132924.79
3367	585048.74	132961.99
3368	585036.09	132966.94
3369	585029.42	132948.89
3370	585021.12	132936.26
3371	584987.10	132929.42
3372	584954.82	132905.03
3373	584950.26	132893.87
3374	584955.08	132881.27
3375	584956.85	132876.65
3376	584945.59	132867.78
3377	584936.47	132846.20

Обозначение характерных точек границы	Координаты, м (система координат МСК-167 (зона 4))	
	X	Y
3378	584926.58	132821.64
3379	584906.49	132829.25
3380	584887.79	132824.91
3381	584879.39	132798.85
3382	584888.27	132789.08
3383	584903.90	132790.70
3384	584908.44	132791.17
3385	584921.72	132770.17
3386	584919.29	132744.06
3387	584901.17	132717.32
3388	584909.33	132711.92
3389	584918.26	132706.00
3390	584906.91	132686.39
3391	584884.50	132683.86
3392	584882.13	132665.22
3393	584891.75	132654.69
3394	584903.73	132665.84
3395	584905.28	132667.28
3396	584915.62	132652.28
3397	584918.39	132623.89
3398	584900.18	132583.72
3399	584897.02	132560.60
3400	584897.64	132542.68
3401	584901.11	132507.58
3402	584893.55	132495.69
3403	584877.32	132520.44
3404	584865.33	132515.31
3405	584860.61	132482.50
3406	584862.82	132478.75
3407	584876.18	132467.45
3408	584870.70	132433.16
3409	584849.71	132421.37
3410	584836.30	132425.20
3411	584821.17	132397.70
3412	584807.73	132397.80
3413	584804.80	132404.54
3414	584821.49	132441.73
3415	584806.51	132434.38
3416	584793.77	132427.01
3417	584778.85	132428.62
3418	584775.27	132448.80
3419	584764.04	132444.40
3420	584751.18	132422.10
3421	584735.57	132430.43

Обозначение характерных точек границы	Координаты, м (система координат МСК-167 (зона 4))	
	X	Y
3422	584731.98	132449.87
3423	584723.90	132467.09
3424	584713.49	132472.40
3425	584696.19	132455.36
3426	584641.01	132462.49
3427	584636.24	132422.96
3428	584615.32	132420.13
3429	584602.68	132426.94
3430	584610.30	132447.79
3431	584606.68	132463.49
3432	584594.75	132478.15
3433	584592.63	132480.76
3434	584579.89	132474.14
3435	584588.68	132452.43
3436	584554.31	132446.71
3437	584529.67	132446.89
3438	584522.28	132455.91
3439	584520.91	132473.08
3440	584529.71	132487.12
3441	584560.95	132536.98
3442	584553.53	132543.01
3443	584546.30	132547.90
3444	584540.16	132552.06
3445	584513.27	132549.28
3446	584494.64	132553.89
3447	584482.58	132538.31
3448	584490.63	132515.86
3449	584465.21	132511.57
3450	584459.39	132531.76
3451	584474.69	132566.50
3452	584468.56	132572.29
3453	584471.46	132594.99
3454	584478.44	132610.70
3455	584474.96	132621.77
3456	584465.63	132625.27
3457	584441.19	132615.94
3458	584431.88	132622.34
3459	584421.98	132630.51
3460	584409.75	132628.17
3461	584398.11	132617.11
3462	584389.97	132601.39
3463	584377.74	132593.83
3464	584364.94	132598.49
3465	584349.80	132615.36

Обозначение характерных точек границы	Координаты, м (система координат МСК-167 (зона 4))	
	X	Y
3466	584334.09	132629.91
3467	584320.11	132621.27
3468	584307.85	132634.69
3469	584299.70	132649.86
3470	584279.29	132658.01
3471	584258.87	132665.00
3472	584252.68	132666.73
3473	584252.67	132666.73
3474	584248.36	132667.93
3475	584239.63	132658.58
3476	584240.78	132645.18
3477	584251.30	132630.02
3478	584252.46	132618.36
3479	584241.94	132613.11
3480	584219.80	132621.27
3481	584198.21	132635.86
3482	584180.71	132635.26
3483	584160.30	132620.09
3484	584135.21	132605.52
3485	584120.07	132607.86
3486	584101.97	132625.34
3487	584088.59	132630.02
3488	584078.68	132627.68
3489	584078.10	132610.20
3490	584068.75	132600.85
3491	584056.52	132599.68
3492	584049.51	132607.86
3493	584046.60	132618.93
3494	584033.77	132624.77
3495	584027.93	132614.27
3496	584030.27	132600.85
3497	584038.43	132590.36
3498	584040.19	132579.86
3499	584025.59	132576.93
3500	584011.03	132585.68
3501	583996.43	132594.44
3502	583973.11	132596.20
3503	583957.37	132601.45
3504	583938.70	132611.94
3505	583934.56	132617.20
3506	583887.57	132618.23
3507	583868.47	132622.34
3508	583815.30	132623.90
3509	583779.17	132625.45

Обозначение характерных точек границы	Координаты, м (система координат МСК-167 (зона 4))	
	X	Y
3510	583764.18	132622.87
3511	583734.24	132610.48
3512	583713.58	132607.89
3513	583668.67	132608.39
3514	583626.85	132608.39
3515	583603.11	132617.70
3516	583573.69	132615.64
3517	583547.34	132601.17
3518	583516.88	132602.21
3519	583493.67	132589.82
3520	583473.53	132577.45
3521	583459.58	132576.42
3522	583444.61	132587.27
3523	583433.25	132596.55
3524	583419.31	132597.58
3525	583402.80	132585.20
3526	583380.59	132584.16
3527	583369.24	132594.48
3528	583355.31	132597.58
3529	583344.46	132585.20
3530	583333.10	132565.58
3531	583321.74	132560.42
3532	583314.51	132560.92
3533	583306.78	132548.02
3534	583295.94	132532.02
3535	583275.27	132533.06
3536	583268.56	132539.77
3537	583252.05	132538.21
3538	583247.92	132525.31
3539	583253.08	132502.08
3540	583259.27	132484.54
3541	583252.56	132471.61
3542	583236.03	132465.94
3543	583217.45	132456.65
3544	583206.10	132431.34
3545	583209.71	132410.20
3546	583208.68	132389.53
3547	583190.61	132374.06
3548	583168.43	132363.73
3549	583147.25	132350.84
3550	583136.93	132329.16
3551	583135.39	132311.60
3552	583118.33	132297.67
3553	583117.32	132273.39

Обозначение характерных точек границы	Координаты, м (система координат МСК-167 (зона 4))	
	X	Y
3554	583110.08	132256.36
3555	583100.80	132231.58
3556	583098.72	132220.73
3557	583081.69	132217.12
3558	583068.27	132214.02
3559	583062.59	132188.21
3560	583059.49	132166.53
3561	583052.27	132159.31
3562	583046.06	132159.82
3563	583039.35	132182.53
3564	583030.06	132185.12
3565	583022.63	132173.89
3566	583028.31	132134.29
3567	583020.79	132126.14
3568	583008.87	132129.96
3569	582993.89	132122.60
3570	582989.27	132103.98
3571	582973.47	132087.67
3572	582976.38	132076.45
3573	582980.00	132070.05
3574	582976.37	132060.76
3575	582960.37	132052.48
3576	582945.91	132047.33
3577	582943.33	132032.87
3578	582938.17	131994.17
3579	582923.72	131970.92
3580	582925.27	131937.36
3581	582878.81	131887.80
3582	582858.69	131868.70
3583	582848.90	131843.92
3584	582830.31	131824.82
3585	582802.42	131803.65
3586	582776.62	131784.04
3587	582750.81	131755.63
3588	582765.25	131736.53
3589	582775.59	131717.95
3590	582779.71	131692.14
3591	582788.99	131676.12
3592	582807.57	131659.08
3593	582812.23	131642.05
3594	582813.78	131608.49
3595	582817.38	131579.59
3596	582828.23	131550.15
3597	582844.74	131522.80

Обозначение характерных точек границы	Координаты, м (система координат МСК-167 (зона 4))	
	X	Y
3598	582854.05	131503.70
3599	582855.08	131488.73
3600	582843.72	131484.59
3601	582848.37	131461.37
3602	582862.30	131439.67
3603	582878.83	131434.00
3604	582878.83	131407.67
3605	582868.50	131389.61
3606	582850.94	131387.04
3607	582824.10	131385.47
3608	582811.16	131378.26
3609	582811.67	131324.55
3610	582805.48	131318.37
3611	582773.48	131315.77
3612	582761.09	131303.39
3613	582769.35	131272.93
3614	582769.85	131246.08
3615	582766.77	131232.15
3616	582769.35	131211.51
3617	582764.70	131199.62
3618	582752.31	131194.98
3619	582735.79	131192.91
3620	582723.93	131184.13
3621	582718.75	131170.20
3622	582720.30	131141.81
3623	582714.11	131134.57
3624	582702.22	131123.74
3625	582680.57	131114.45
3626	582665.07	131099.99
3627	582650.62	131086.06
3628	582637.19	131070.06
3629	582637.19	131047.86
3630	582635.66	131025.15
3631	582626.34	131016.90
3632	582601.06	131016.37
3633	582585.06	131011.73
3634	582581.45	131000.37
3635	582585.06	130982.30
3636	582593.31	130962.16
3637	582596.92	130943.06
3638	582597.45	130921.89
3639	582589.18	130906.40
3640	582569.56	130885.76
3641	582545.82	130871.29

Обозначение характерных точек границы	Координаты, м (система координат МСК-167 (зона 4))	
	X	Y
3642	582524.65	130866.15
3643	582508.12	130864.59
3644	582498.83	130856.84
3645	582498.33	130832.59
3646	582506.07	130805.73
3647	582494.72	130793.87
3648	582484.88	130776.86
3649	582486.43	130761.87
3650	582490.04	130753.12
3651	582466.81	130733.48
3652	582465.79	130712.31
3653	582469.40	130680.82
3654	582450.29	130679.28
3655	582433.77	130674.63
3656	582425.00	130657.07
3657	582406.94	130650.89
3658	582394.02	130639.01
3659	582372.85	130613.72
3660	582374.41	130581.70
3661	582366.13	130545.56
3662	582363.06	130523.38
3663	582352.20	130510.99
3664	582338.28	130506.34
3665	582326.92	130504.80
3666	582321.24	130496.55
3667	582318.89	130478.57
3668	582321.42	130457.90
3669	582292.64	130444.96
3670	582287.40	130424.57
3671	582279.23	130412.33
3672	582263.51	130405.35
3673	582240.21	130385.54
3674	582239.05	130361.66
3675	582219.23	130338.94
3676	582208.75	130329.60
3677	582205.84	130316.79
3678	582191.86	130305.15
3679	582155.16	130280.68
3680	582135.94	130267.87
3681	582114.38	130238.16
3682	582089.92	130193.31
3683	582064.86	130161.26
3684	582039.23	130112.33
3685	582025.25	130079.13

Обозначение характерных точек границы	Координаты, м (система координат МСК-167 (зона 4))	
	X	Y
3686	582026.99	130054.07
3687	582036.90	130008.05
3688	582030.49	129984.16
3689	582018.84	129951.54
3690	581993.21	129920.66
3691	581968.73	129892.10
3692	581954.18	129854.23
3693	581947.77	129823.37
3694	581946.60	129801.24
3695	581936.12	129777.35
3696	581915.73	129746.48
3697	581904.06	129726.09
3698	581894.18	129695.20
3699	581873.79	129664.90
3700	581859.21	129639.27
3701	581852.81	129610.73
3702	581846.99	129588.01
3703	581821.34	129553.65
3704	581817.84	129519.27
3705	581820.77	129505.88
3706	581812.03	129488.40
3707	581799.79	129462.18
3708	581738.19	129389.51
3709	581721.24	129334.78
3710	581658.81	129209.93
3711	581646.49	129193.73
3712	581641.86	129159.06
3713	581614.12	129125.91
3714	581600.26	129078.11
3715	581579.43	128970.96
3716	581573.29	128902.37
3717	581584.85	128815.26
3718	581597.96	128733.59
3719	581597.93	128665.74
3720	581580.94	128607.18
3721	581560.15	128547.06
3722	581542.44	128473.82
3723	581538.56	128436.07
3724	581521.61	128379.79
3725	581510.83	128311.98
3726	581494.63	128248.01
3727	581463.03	128194.81
3728	581414.53	128137.77
3729	581365.96	128093.06

Обозначение характерных точек границы	Координаты, м (система координат МСК-167 (зона 4))	
	X	Y
3730	581322.04	128048.37
3731	581285.80	127997.48
3732	581232.63	127928.91
3733	581174.84	127848.77
3734	581110.87	127755.50
3735	581060.80	127696.16
3736	580884.23	127517.32
3737	580774.79	127431.77
3738	580700.04	127367.77
3739	580635.29	127320.79
3740	580516.60	127242.13
3741	580400.98	127170.44
3742	580319.28	127105.68
3743	580247.61	127033.26
3744	580174.41	126937.69
3745	580086.53	126827.46
3746	579985.56	126679.48
3747	579910.02	126547.69
3748	579826.01	126416.66
3749	579735.06	126244.79
3750	579667.22	126073.68
3751	579624.83	125942.65
3752	579541.61	125685.20
3753	579494.59	125506.36
3754	579457.59	125371.49
3755	579415.97	125235.80
3756	579368.19	125108.62
3757	579304.98	124991.48
3758	579244.88	124898.99
3759	579197.08	124858.12
3760	579128.48	124793.42
3761	579070.66	124744.07
3762	579019.80	124670.09
3763	578965.06	124569.90
3764	578939.62	124529.09
3765	578914.17	124509.08
3766	578861.00	124476.68
3767	578822.46	124461.27
3768	578756.95	124450.47
3769	578670.60	124438.15
3770	578592.77	124421.95
3771	578532.65	124408.09
3772	578494.89	124405.79
3773	578429.35	124399.60

Обозначение характерных точек границы	Координаты, м (система координат МСК-167 (зона 4))	
	X	Y
3774	578358.44	124382.65
3775	578305.25	124365.70
3776	578250.55	124350.29
3777	578184.28	124341.02
3778	578100.26	124327.13
3779	578036.29	124318.65
3780	577975.41	124315.56
3781	577939.95	124306.33
3782	577889.85	124285.51
3783	577842.83	124257.01
3784	577798.12	124228.49
3785	577741.90	124175.30
3786	577706.44	124127.53
3787	577687.95	124095.13
3788	577658.65	124065.10
3789	577615.50	124027.32
3790	577574.63	124008.06
3791	577535.33	123996.50
3792	577483.69	123972.61
3793	577395.07	123926.35
3794	577326.47	123893.20
3795	577276.36	123852.36
3796	577247.84	123816.91
3797	577228.59	123784.54
3798	577205.46	123703.59
3799	577183.11	123649.65
3800	577157.66	123588.01
3801	577126.05	123530.21
3802	577091.35	123465.45
3803	577061.30	123423.85
3804	577020.45	123379.13
3805	576969.59	123337.51
3806	576913.31	123292.82
3807	576865.54	123261.98
3808	576826.21	123243.48
3809	576780.73	123237.39
3810	576748.37	123232.76
3811	576719.09	123196.52
3812	576680.56	123118.68
3813	576652.04	123052.41
3814	576643.56	122999.21
3815	576635.08	122966.06
3816	576615.80	122911.36
3817	576605.78	122872.04

Обозначение характерных точек границы	Координаты, м (система координат МСК-167 (зона 4))	
	X	Y
3818	576600.39	122801.91
3819	576589.61	122748.73
3820	576584.19	122687.05
3821	576574.68	122591.84
3822	576565.95	122559.87
3823	576556.71	122507.27
3824	576534.56	122472.22
3825	576492.11	122436.23
3826	576443.21	122387.29
3827	576394.31	122346.68
3828	576372.17	122329.14
3829	576364.77	122306.09
3830	576338.93	122284.84
3831	576324.17	122254.40
3832	576319.54	122213.79
3833	576300.18	122187.95
3834	576299.23	122138.14
3835	576290.03	122111.35
3836	576287.23	122077.20
3837	576296.51	122044.00
3838	576327.87	121992.34
3839	576333.42	121964.65
3840	576324.17	121946.20
3841	576284.52	121887.15
3842	576280.81	121869.60
3843	576289.12	121860.36
3844	576301.11	121845.60
3845	576294.67	121816.06
3846	576279.87	121800.37
3847	576278.97	121788.40
3848	576290.03	121770.86
3849	576288.18	121743.16
3850	576277.12	121727.47
3851	576254.06	121709.02
3852	576252.21	121637.97
3853	576239.28	121616.73
3854	576232.82	121587.22
3855	576209.73	121561.37
3856	576190.37	121514.32
3857	576185.73	121475.57
3858	576185.73	121440.48
3859	576194.97	121410.03
3860	576212.52	121379.58
3861	576210.68	121353.73

Обозначение характерных точек границы	Координаты, м (система координат МСК-167 (зона 4))	
	X	Y
3862	576195.92	121348.19
3863	576177.44	121357.43
3864	576158.07	121364.82
3865	576143.29	121352.83
3866	576140.53	121336.19
3867	576146.07	121320.53
3868	576145.13	121276.23
3869	576129.47	121245.74
3870	576109.14	121229.15
3871	576074.08	121219.93
3872	576059.33	121194.99
3873	576062.99	121181.15
3874	576054.69	121156.24
3875	576028.88	121144.25
3876	575979.00	121135.91
3877	575940.25	121134.06
3878	575903.35	121134.06
3879	575871.05	121129.46
3880	575839.66	121132.21
3881	575812.00	121127.61
3882	575781.52	121123.91
3883	575744.61	121113.76
3884	575707.71	121107.31
3885	575668.93	121113.76
3886	575617.27	121139.61
3887	575596.96	121144.21
3888	575560.03	121107.31
3889	575524.07	121090.70
3890	575493.58	121071.31
3891	575474.22	121041.77
3892	575472.37	121008.56
3893	575460.38	120994.72
3894	575433.62	120968.87
3895	575421.62	120942.12
3896	575419.78	120908.88
3897	575402.23	120876.58
3898	575377.33	120833.23
3899	575367.18	120806.48
3900	575362.54	120775.08
3901	575349.63	120761.23
3902	575319.19	120736.33
3903	575297.04	120708.63
3904	575296.09	120676.34
3905	575285.04	120661.59

Обозначение характерных точек границы	Координаты, м (система координат МСК-167 (зона 4))	
	X	Y
3906	575278.58	120636.65
3907	575284.09	120626.49
3908	575280.44	120595.14
3909	575261.04	120572.99
3910	575262.89	120548.99
3911	575275.80	120537.90
3912	575281.34	120524.99
3913	575273.94	120499.15
3914	575260.10	120475.15
3915	575237.95	120448.40
3916	575227.80	120416.10
3917	575235.19	120405.01
3918	575234.25	120377.31
3919	575218.56	120362.56
3920	575213.05	120340.41
3921	575217.65	120330.26
3922	575213.95	120303.51
3923	575202.90	120272.12
3924	575220.41	120251.82
3925	575216.71	120237.97
3926	575179.40	120209.09
3927	575171.72	120133.67
3928	575151.70	120113.65
3929	575154.79	120073.60
3930	575148.61	120045.90
3931	575159.38	120002.77
3932	575177.89	119951.96
3933	575188.66	119913.44
3934	575176.31	119864.20
3935	575173.29	119828.76
3936	575185.57	119799.48
3937	575207.17	119759.44
3938	575210.25	119722.48
3939	575200.99	119677.84
3940	575187.14	119634.72
3941	575164.04	119576.23
3942	575156.35	119531.53
3943	575170.20	119506.91
3944	575167.12	119456.10
3945	575162.53	119400.64
3946	575157.87	119340.63
3947	575164.04	119288.26
3948	575174.81	119208.17
3949	575177.89	119098.87

Обозначение характерных точек границы	Координаты, м (система координат МСК-167 (зона 4))	
	X	Y
3950	575184.06	119046.49
3951	575200.99	118972.57
3952	575194.82	118909.43
3953	575174.81	118844.77
3954	575150.19	118783.20
3955	575093.21	118721.56
3956	575040.82	118672.32
3957	574999.69	118639.90
3958	574958.50	118608.73
3959	574938.86	118570.60
3960	574933.43	118520.50
3961	574925.81	118493.24
3962	574895.30	118467.10
3963	574863.72	118439.88
3964	574835.40	118379.94
3965	574808.14	118304.80
3966	574784.18	118240.54
3967	574765.65	118189.32
3968	574771.13	118151.20
3969	574788.55	118128.34
3970	574833.21	118083.68
3971	574870.22	118041.18
3972	574911.65	118005.24
3973	574951.95	117985.65
3974	575000.13	117963.78
3975	575026.27	117933.61
3976	575056.41	117907.46
3977	575068.49	117883.34
3978	575090.60	117858.22
3979	575119.75	117833.06
3980	575135.86	117808.93
3981	575146.92	117774.77
3982	575141.86	117748.63
3983	575118.77	117720.47
3984	575077.54	117670.20
3985	575040.33	117617.91
3986	575024.04	117588.81
3987	575015.93	117570.80
3988	574996.34	117563.13
3989	574962.74	117550.96
3990	574915.88	117505.22
3991	574886.49	117476.89
3992	574848.36	117464.91
3993	574820.04	117456.23

Обозначение характерных точек границы	Координаты, м (система координат МСК-167 (зона 4))	
	X	Y
3994	574786.28	117423.54
3995	574712.21	117400.65
3996	574646.83	117375.61
3997	574604.34	117336.37
3998	574582.56	117303.68
3999	574583.68	117267.74
4000	574613.07	117201.29
4001	574663.22	117118.49
4002	574679.56	117068.39
4003	574678.45	117029.20
4004	574668.66	116983.45
4005	574671.94	116958.38
4006	574705.70	116891.93
4007	574705.70	116837.46
4008	574686.11	116792.79
4009	574664.29	116745.98
4010	574659.96	116711.11
4011	574676.27	116641.40
4012	574708.96	116603.28
4013	574762.36	116544.45
4014	574778.70	116505.21
4015	574783.03	116462.73
4016	574774.34	116403.89
4017	574759.06	116354.85
4018	574750.38	116288.40
4019	574727.48	116248.10
4020	574692.61	116205.65
4021	574613.11	116180.57
4022	574546.67	116163.16
4023	574534.68	116142.45
4024	574497.55	116090.16
4025	574462.68	116062.91
4026	574469.22	116016.10
4027	574486.68	115960.51
4028	574510.64	115913.66
4029	574537.85	115858.12
4030	574568.36	115800.40
4031	574577.09	115753.55
4032	574567.29	115713.24
4033	574546.58	115691.46
4034	574526.98	115699.08
4035	574500.84	115720.86
4036	574453.98	115745.93
4037	574360.28	115803.65

Обозначение характерных точек границы	Координаты, м (система координат МСК-167 (зона 4))	
	X	Y
4038	574297.08	115907.24
4039	574211.04	115996.54
4040	574153.31	116062.99
4041	574093.41	116128.37
4042	574042.19	116183.91
4043	573963.76	116241.63
4044	573831.93	116347.36
4045	573711.01	116427.98
4046	573615.12	116487.92
4047	573567.24	116548.85
4048	573485.56	116614.19
4049	573385.35	116689.37
4050	573265.50	116775.42
4051	573145.65	116892.01
4052	573078.08	116968.26
4053	573021.44	117034.71
4054	572976.77	117084.82
4055	572934.32	117156.70
4056	572922.33	117185.03
4057	572929.95	117228.63
4058	572947.37	117304.88
4059	572956.09	117381.13
4060	572963.71	117481.34
4061	572999.66	117563.02
4062	573060.67	117621.85
4063	573167.43	117659.98
4064	573299.26	117677.40
4065	573420.18	117753.65
4066	573524.75	117831.01
4067	573647.81	117921.46
4068	573722.99	117974.81
4069	573810.15	118084.87
4070	573894.02	118211.22
4071	573931.03	118361.54
4072	573938.69	118528.20
4073	573918.02	118631.70
4074	573877.71	118742.82
4075	573824.31	118843.04
4076	573769.84	118914.92
4077	573668.56	119008.59
4078	573550.90	119082.69
4079	573438.67	119102.25
4080	573364.60	119091.38
4081	573314.49	119054.32

Обозначение характерных точек границы	Координаты, м (система координат МСК-167 (зона 4))	
	X	Y
4082	573202.30	118956.29
4083	573122.76	118841.93
4084	573042.10	118748.13
4085	572944.07	118652.29
4086	572838.39	118545.53
4087	572680.45	118385.41
4088	572609.64	118302.62
4089	572514.91	118277.59
4090	572367.84	118272.12
4091	572216.42	118293.93
4092	572104.22	118340.74
4093	572001.75	118412.67
4094	571942.92	118461.70
4095	571874.32	118549.93
4096	571798.04	118651.26
4097	571727.26	118728.58
4098	571658.63	118780.87
4099	571568.21	118842.95
4100	571475.62	118907.30
4101	571396.08	118939.99
4102	571320.90	118974.82
4103	571247.94	119003.15
4104	571161.90	119020.60
4105	571066.01	119017.31
4106	571001.74	118993.31
4107	570905.90	118938.84
4108	570854.68	118885.48
4109	570784.97	118783.09
4110	570727.21	118648.01
4111	570696.74	118556.48
4112	570684.72	118475.91
4113	570675.99	118396.37
4114	570680.36	118301.59
4115	570693.41	118243.87
4116	570753.31	118149.09
4117	570792.55	118052.13
4118	570821.95	117955.22
4119	570838.30	117838.66
4120	570826.31	117738.45
4121	570766.36	117615.35
4122	570705.40	117486.81
4123	570642.19	117378.95
4124	570586.66	117313.61
4125	570538.73	117287.46

Обозначение характерных точек границы	Координаты, м (система координат МСК-167 (зона 4))	
	X	Y
4126	570427.65	117239.54
4127	570337.24	117212.29
4128	570255.56	117205.78
4129	570184.74	117205.78
4130	570132.45	117238.43
4131	570060.57	117286.35
4132	569999.56	117349.59
4133	569925.48	117413.86
4134	569826.34	117466.15
4135	569742.48	117499.90
4136	569633.55	117533.67
4137	569551.82	117550.01
4138	569384.05	117580.52
4139	569321.96	117599.04
4140	569275.10	117624.12
4141	569165.09	117673.12
4142	569061.59	117715.60
4143	569019.10	117739.56
4144	568912.34	117795.10
4145	568788.18	117810.38
4146	568686.90	117804.90
4147	568582.32	117799.47
4148	568519.12	117787.49
4149	568461.36	117790.74
4150	568365.51	117792.92
4151	568307.79	117814.74
4152	568280.54	117858.30
4153	568270.73	117909.48
4154	568280.54	117969.43
4155	568304.49	118053.29
4156	568341.55	118194.92
4157	568374.24	118283.15
4158	568418.91	118363.76
4159	568491.86	118438.90
4160	568549.63	118504.28
4161	568605.17	118557.63
4162	568646.55	118615.40
4163	568674.87	118666.57
4164	568683.60	118728.66
4165	568678.17	118766.79
4166	568637.86	118827.80
4167	568567.05	118865.93
4168	568464.65	118876.84
4169	568387.29	118865.93

Обозначение характерных точек границы	Координаты, м (система координат МСК-167 (зона 4))	
	X	Y
4170	568316.52	118848.51
4171	568241.34	118831.05
4172	568180.32	118825.62
4173	568124.79	118836.49
4174	568064.88	118835.42
4175	568022.39	118815.78
4176	567995.13	118788.56
4177	567973.35	118734.09
4178	567963.56	118681.81
4179	567943.96	118654.59
4180	567886.24	118610.99
4181	567802.33	118577.23
4182	567733.66	118554.38
4183	567675.94	118553.31
4184	567589.89	118567.48
4185	567460.24	118626.27
4186	567315.36	118667.68
4187	567112.75	118688.43
4188	566910.15	118715.65
4189	566831.72	118724.38
4190	566730.44	118718.95
4191	566605.16	118739.65
4192	566502.77	118777.78
4193	566425.44	118837.68
4194	566354.63	118925.95
4195	566299.09	119054.45
4196	566284.93	119152.48
4197	566274.06	119258.12
4198	566262.07	119357.26
4199	566216.33	119433.51
4200	566155.28	119472.79
4201	566069.23	119478.23
4202	565985.36	119437.91
4203	565887.30	119372.58
4204	565812.16	119340.96
4205	565722.81	119320.29
4206	565652.47	119314.66
4207	565586.33	119336.23
4208	565507.27	119369.32
4209	565446.90	119416.76
4210	565418.16	119477.14
4211	565396.58	119536.09
4212	565362.07	119592.18
4213	565310.29	119583.54

Обозначение характерных точек границы	Координаты, м (система координат МСК-167 (зона 4))	
	X	Y
4214	565254.21	119579.24
4215	565232.22	119513.79
4216	565210.69	119496.93
4217	565146.95	119487.54
4218	565094.45	119480.03
4219	565045.70	119454.73
4220	564996.04	119451.94
4221	564970.70	119448.18
4222	564835.72	119400.35
4223	564758.92	119371.30
4224	564696.10	119333.79
4225	564609.87	119289.76
4226	564534.88	119239.12
4227	564468.34	119176.31
4228	564384.92	119103.23
4229	564350.23	119066.70
4230	564348.35	119030.18
4231	564365.21	119005.80
4232	564359.62	118991.74
4233	564334.29	118986.10
4234	564311.80	118958.93
4235	564306.19	118921.41
4236	564311.80	118897.08
4237	564337.12	118885.81
4238	564353.06	118869.87
4239	564357.74	118838.94
4240	564346.47	118820.20
4241	564308.99	118792.07
4242	564293.05	118777.09
4243	564294.01	118727.42
4244	564241.50	118695.54
4245	564208.73	118659.01
4246	564189.04	118622.45
4247	564174.05	118551.20
4248	564161.86	118505.29
4249	564148.72	118476.20
4250	564123.43	118442.48
4251	564070.93	118371.23
4252	564013.74	118293.43
4253	563995.00	118281.25
4254	563965.03	118276.57
4255	563939.42	118269.62
4256	563919.62	118254.77
4257	563904.78	118223.22

Обозначение характерных точек границы	Координаты, м (система координат МСК-167 (зона 4))	
	X	Y
4258	563888.09	118199.12
4259	563872.01	118186.12
4260	563838.61	118171.90
4261	563792.24	118151.49
4262	563744.61	118112.52
4263	563705.65	118057.51
4264	563651.82	117998.77
4265	563616.57	117968.45
4266	563588.76	117954.85
4267	563543.60	117953.62
4268	563499.71	117957.94
4269	563478.06	117952.37
4270	563429.82	117904.76
4271	563402.01	117884.34
4272	563355.64	117874.43
4273	563313.57	117875.06
4274	563288.84	117870.71
4275	563243.70	117850.94
4276	563139.81	117852.79
4277	563098.98	117860.22
4278	563082.90	117878.77
4279	563065.58	117902.26
4280	563039.61	117923.30
4281	563007.45	117933.79
4282	562977.77	117938.75
4283	562948.09	117947.40
4284	562925.20	117952.98
4285	562881.92	117946.16
4286	562844.19	117946.16
4287	562803.97	117962.24
4288	562776.16	117969.04
4289	562736.56	117964.11
4290	562699.47	117949.27
4291	562653.10	117951.12
4292	562609.79	117973.39
4293	562586.30	118011.72
4294	562579.50	118041.40
4295	562567.74	118071.72
4296	562549.19	118079.12
4297	562418.09	118079.12
4298	562339.56	118110.65
4299	562260.37	118113.79
4300	562228.21	118099.55
4301	562186.16	118096.47

Обозначение характерных точек границы	Координаты, м (система координат МСК-167 (зона 4))	
	X	Y
4302	562143.48	118132.34
4303	562129.88	118136.04
4304	562046.39	118132.34
4305	561999.99	118097.73
4306	561977.74	118071.13
4307	561955.47	118063.73
4308	561937.55	118053.20
4309	561914.04	118028.48
4310	561899.82	118016.72
4311	561838.61	118009.92
4312	561790.97	117999.40
4313	561745.19	117997.54
4314	561719.83	118011.13
4315	561685.21	118013.62
4316	561662.33	118002.49
4317	561638.21	117980.21
4318	561606.05	117981.45
4319	561555.33	117984.56
4320	561529.36	117973.41
4321	561501.53	117940.65
4322	561492.27	117919.63
4323	561466.28	117905.40
4324	561425.47	117898.59
4325	561398.27	117906.03
4326	561371.67	117931.39
4327	561356.19	117949.92
4328	561337.66	117951.79
4329	561319.71	117937.56
4330	561295.59	117908.51
4331	561270.84	117897.99
4332	561212.71	117894.29
4333	561174.35	117907.26
4334	561140.35	117909.74
4335	561105.73	117910.35
4336	561082.22	117913.46
4337	561048.84	117881.93
4338	561029.68	117872.02
4339	560979.57	117825.65
4340	560944.32	117802.77
4341	560916.51	117768.76
4342	560896.08	117747.12
4343	560873.83	117718.65
4344	560852.80	117700.72
4345	560837.34	117677.84

Обозначение характерных точек границы	Координаты, м (система координат МСК-167 (зона 4))	
	X	Y
4346	560836.10	117627.15
4347	560826.22	117601.15
4348	560824.35	117556.63
4349	560791.90	117496.45
4350	560784.33	117479.70
4351	560785.42	117435.93
4352	560779.47	117416.46
4353	560775.69	117392.16
4354	560791.90	117355.95
4355	560800.00	117322.45
4356	560793.53	117301.90
4357	560763.81	117270.57
4358	560732.99	117249.49
4359	560703.82	117245.71
4360	560665.99	117256.52
4361	560637.89	117266.77
4362	560612.53	117270.57
4363	560577.94	117313.79
4364	560566.59	117319.76
4365	560551.45	117313.79
4366	560542.81	117305.15
4367	560541.19	117275.43
4368	560533.07	117265.71
4369	560521.19	117265.71
4370	560510.94	117274.35
4371	560507.13	117306.23
4372	560503.91	117319.76
4373	560496.88	117332.72
4374	560484.44	117338.66
4375	560458.50	117340.81
4376	560428.25	117346.23
4377	560399.07	117352.70
4378	560369.88	117350.00
4379	560347.72	117359.73
4380	560320.72	117387.83
4381	560296.40	117401.33
4382	560260.19	117406.19
4383	560229.36	117405.12
4384	560204.50	117398.63
4385	560149.38	117373.77
4386	560111.03	117359.20
4387	560067.79	117346.76
4388	560013.74	117339.20
4389	559974.85	117346.20

Обозначение характерных точек границы	Координаты, м (система координат МСК-167 (зона 4))	
	X	Y
4390	559937.03	117353.78
4391	559895.95	117354.87
4392	559876.49	117365.66
4393	559840.83	117407.27
4394	559812.19	117421.85
4395	559769.50	117430.51
4396	559753.29	117437.01
4397	559728.96	117447.29
4398	559705.19	117472.14
4399	559688.44	117479.70
4400	559645.73	117478.62
4401	559610.60	117491.05
4402	559535.50	117491.05
4403	559507.97	117504.02
4404	559484.73	117514.29
4405	559462.04	117514.29
4406	559432.85	117504.57
4407	559406.38	117502.94
4408	559383.67	117516.46
4409	559366.92	117538.62
4410	559354.50	117566.18
4411	559337.20	117583.48
4412	559325.85	117581.84
4413	559302.62	117561.84
4414	559284.78	117538.07
4415	559265.33	117531.62
4416	559231.83	117531.06
4417	559218.86	117513.23
4418	559217.78	117486.21
4419	559203.20	117473.24
4420	559163.74	117469.99
4421	559095.11	117477.02
4422	559033.52	117482.96
4423	558984.35	117481.88
4424	558964.35	117474.30
4425	558936.25	117446.75
4426	558896.81	117397.57
4427	558868.18	117368.93
4428	558837.91	117349.47
4429	558808.72	117337.05
4430	558769.81	117332.72
4431	558732.54	117334.88
4432	558698.49	117344.08
4433	558680.66	117345.69

Обозначение характерных точек границы	Координаты, м (система координат МСК-167 (зона 4))	
	X	Y
4434	558639.04	117329.48
4435	558597.43	117308.41
4436	558588.24	117297.06
4437	558586.07	117278.15
4438	558550.96	117242.48
4439	558522.29	117223.04
4440	558504.46	117218.71
4441	558454.74	117200.33
4442	558390.43	117171.70
4443	558368.27	117152.79
4444	558365.04	117114.95
4445	558342.33	117104.18
4446	558326.67	117087.43
4447	558323.97	117057.71
4448	558332.06	117032.85
4449	558347.74	116991.78
4450	558354.77	116971.23
4451	558346.66	116952.32
4452	558329.36	116948.54
4453	558302.34	116982.59
4454	558283.43	117006.91
4455	558263.98	117007.99
4456	558247.77	116995.01
4457	558235.88	116975.01
4458	558212.10	116958.79
4459	558212.63	116936.10
4460	558196.97	116930.69
4461	558167.79	116930.15
4462	558138.06	116940.96
4463	558089.96	116972.84
4464	558061.33	116986.90
4465	558019.72	116991.76
4466	557982.41	116993.95
4467	557935.94	117011.77
4468	557924.06	117012.85
4469	557910.54	116989.62
4470	557895.40	116966.92
4471	557904.59	116940.98
4472	557904.59	116918.82
4473	557886.21	116898.82
4474	557866.21	116899.35
4475	557840.28	116920.43
4476	557810.01	116951.79
4477	557792.71	116951.79

Обозначение характерных точек границы	Координаты, м (система координат МСК-167 (зона 4))	
	X	Y
4478	557769.46	116900.44
4479	557750.02	116921.52
4480	557721.38	116872.88
4481	557687.34	116882.06
4482	557666.79	116886.38
4483	557634.91	116868.01
4484	557609.52	116864.23
4485	557603.58	116856.67
4486	557618.71	116833.98
4487	557612.22	116822.07
4488	557566.83	116821.54
4489	557525.76	116819.93
4490	557503.60	116805.87
4491	557497.10	116776.13
4492	557479.28	116772.91
4493	557443.61	116795.07
4494	557418.76	116787.49
4495	557421.45	116766.96
4496	557402.54	116752.90
4497	557374.45	116749.65
4498	557361.49	116737.23
4499	557356.60	116712.90
4500	557338.78	116677.24
4501	557303.65	116625.90
4502	557282.59	116613.48
4503	557257.18	116611.87
4504	557230.71	116595.09
4505	557205.85	116598.90
4506	557188.56	116598.90
4507	557168.00	116582.68
4508	557132.34	116591.87
4509	557088.05	116594.56
4510	557068.05	116585.40
4511	557025.34	116585.93
4512	556993.99	116592.40
4513	556971.30	116590.23
4514	556938.88	116572.40
4515	556908.61	116573.48
4516	556874.57	116577.26
4517	556852.96	116556.18
4518	556805.94	116546.99
4519	556783.79	116541.05
4520	556727.06	116485.40
4521	556688.69	116476.76

Обозначение характерных точек границы	Координаты, м (система координат МСК-167 (зона 4))	
	X	Y
4522	556663.83	116443.26
4523	556632.50	116440.01
4524	556613.04	116443.26
4525	556588.73	116430.29
4526	556563.32	116423.79
4527	556532.52	116441.09
4528	556506.58	116453.51
4529	556476.31	116451.37
4530	556435.33	116433.21
4531	556358.04	116431.56
4532	556292.89	116420.59
4533	556237.18	116404.90
4534	556201.84	116393.89
4535	556126.49	116393.89
4536	556080.21	116391.57
4537	556041.73	116379.02
4538	555975.01	116360.96
4539	555942.05	116357.04
4540	555920.07	116348.41
4541	555856.49	116332.71
4542	555793.69	116328.00
4543	555743.46	116323.28
4544	555717.53	116313.84
4545	555683.77	116291.90
4546	555650.81	116269.91
4547	555609.99	116257.33
4548	555563.68	116247.12
4549	555475.78	116250.27
4550	555419.26	116244.78
4551	555382.35	116235.38
4552	555338.39	116224.37
4553	555292.88	116214.16
4554	555230.85	116209.45
4555	555175.91	116208.68
4556	555117.05	116218.88
4557	555044.83	116231.43
4558	554989.90	116234.57
4559	554948.33	116233.84
4560	554906.71	116225.20
4561	554864.31	116204.79
4562	554818.81	116169.46
4563	554776.41	116138.84
4564	554726.95	116093.34
4565	554696.34	116072.12

Обозначение характерных точек границы	Координаты, м (система координат МСК-167 (зона 4))	
	X	Y
4566	554665.75	116051.68
4567	554629.65	116043.05
4568	554580.96	116046.96
4569	554543.29	116052.48
4570	554500.12	116061.12
4571	554454.58	116078.38
4572	554432.63	116097.22
4573	554383.95	116132.52
4574	554332.15	116171.77
4575	554293.67	116197.67
4576	554253.65	116217.28
4577	554200.28	116232.20
4578	554147.68	116236.92
4579	554092.74	116236.92
4580	554051.11	116239.26
4581	554025.21	116245.55
4582	553996.97	116260.45
4583	553954.58	116315.42
4584	553922.36	116349.18
4585	553892.55	116367.24
4586	553861.93	116382.94
4587	553812.47	116402.58
4588	553772.45	116415.90
4589	553725.34	116442.60
4590	553669.63	116485.76
4591	553639.02	116510.09
4592	553602.11	116530.51
4593	553574.63	116532.87
4594	553534.65	116521.87
4595	553509.52	116517.18
4596	553471.84	116520.30
4597	553444.37	116530.51
4598	553413.75	116530.51
4599	553369.81	116516.38
4600	553332.14	116509.32
4601	553303.09	116513.24
4602	553265.42	116532.87
4603	553240.29	116550.91
4604	553186.12	116596.45
4605	553127.23	116634.13
4606	553087.98	116658.48
4607	553057.36	116665.54
4608	552973.38	116634.93
4609	552920.81	116622.38

Обозначение характерных точек границы	Координаты, м (система координат МСК-167 (зона 4))	
	X	Y
4610	552850.94	116605.88
4611	552767.76	116583.10
4612	552717.50	116569.76
4613	552682.97	116558.77
4614	552650.01	116534.42
4615	552620.96	116506.95
4616	552573.08	116456.72
4617	552517.37	116404.12
4618	552461.62	116355.47
4619	552411.40	116301.30
4620	552375.30	116266.76
4621	552337.62	116240.87
4622	552292.08	116208.65
4623	552227.70	116156.85
4624	552175.13	116102.68
4625	552120.96	116048.54
4626	552076.99	116017.12
4627	552013.42	115973.95
4628	551942.01	115936.34
4629	551887.84	115905.72
4630	551838.38	115872.76
4631	551794.45	115832.71
4632	551749.71	115800.55
4633	551697.11	115773.08
4634	551642.17	115747.15
4635	551597.46	115720.51
4636	551558.21	115707.16
4637	551511.90	115706.39
4638	551476.57	115712.65
4639	551422.40	115722.08
4640	551343.93	115740.92
4641	551270.11	115767.59
4642	551205.77	115787.23
4643	551153.17	115790.34
4644	551077.02	115787.97
4645	550967.93	115791.92
4646	550890.20	115787.97
4647	550832.92	115765.22
4648	550804.68	115751.87
4649	550766.99	115742.46
4650	550719.11	115746.38
4651	550668.89	115763.65
4652	550628.06	115786.43
4653	550594.31	115805.27

Обозначение характерных точек границы	Координаты, м (система координат МСК-167 (зона 4))	
	X	Y
4654	550571.55	115797.40
4655	550540.13	115776.99
4656	550506.41	115748.76
4657	550474.21	115718.13
4658	550431.05	115683.60
4659	550381.59	115655.33
4660	550336.85	115632.57
4661	550301.53	115614.54
4662	550263.05	115590.18
4663	550224.60	115562.71
4664	550179.06	115525.06
4665	550134.32	115483.44
4666	550067.60	115418.29
4667	550007.94	115370.41
4668	549973.41	115335.11
4669	549945.13	115303.69
4670	549927.87	115273.07
4671	549898.06	115244.00
4672	549852.52	115212.62
4673	549801.49	115180.43
4674	549738.69	115148.26
4675	549653.93	115117.65
4676	549598.18	115098.81
4677	549540.90	115079.95
4678	549496.16	115064.25
4679	549451.42	115043.06
4680	549385.47	115009.30
4681	549313.26	114975.54
4682	549250.45	114944.93
4683	549208.86	114927.66
4684	549151.58	114908.82
4685	549091.15	114893.90
4686	549010.28	114868.80
4687	548978.11	114857.80
4688	548782.69	114744.65
4689	548690.29	114702.20
4690	548586.32	114653.34
4691	548489.86	114593.20
4692	548370.85	114525.55
4693	548285.67	114489.22
4694	548190.46	114432.84
4695	548092.75	114371.45
4696	548025.10	114336.37
4697	547974.99	114306.30

Обозначение характерных точек границы	Координаты, м (система координат МСК-167 (зона 4))	
	X	Y
4698	547889.81	114261.20
4699	547780.82	114194.80
4700	547660.56	114120.88
4701	547542.81	114059.49
4702	547457.62	114006.87
4703	547354.90	113949.24
4704	547273.47	113901.63
4705	547182.03	113851.52
4706	547152.90	113818.45
4707	547152.26	113817.72
4708	547141.31	113788.93
4709	547068.90	113752.59
4710	547025.20	113718.75
4711	546988.99	113703.72
4712	546916.58	113661.11
4713	546806.70	113599.71
4714	546648.14	113501.97
4715	546525.78	113430.54
4716	546382.20	113339.06
4717	546216.14	113250.09
4718	546073.81	113174.91
4719	545977.67	113108.49
4720	545866.55	113047.09
4721	545742.94	112970.65
4722	545628.08	112906.74
4723	545536.93	112850.35
4724	545432.06	112791.46
4725	545363.39	112751.36
4726	545304.70	112722.54
4727	545264.75	112689.96
4728	545343.41	112593.47
4729	545411.36	112515.92
4730	545433.37	112490.78
4731	545515.77	112385.48
4732	545608.18	112273.95
4733	545721.81	112148.64
4734	545817.89	112022.10
4735	545930.31	111895.56
4736	545985.23	111831.62
4737	546021.37	111787.80
4738	546098.87	111692.52
4739	546216.19	111557.18
4740	546311.02	111445.66
4741	546407.21	111330.34

Обозначение характерных точек границы	Координаты, м (система координат МСК-167 (зона 4))	
	X	Y
4742	546485.82	111232.60
4743	546610.70	111127.42
4744	546743.12	111000.76
4745	546855.44	110898.02
4746	546939.06	110820.42
4747	546977.74	110782.82
4748	546986.55	110771.48
4749	547055.25	110695.10
4750	547111.40	110628.60
4751	547149.75	110602.03
4752	547150.10	110601.81
4753	547200.92	110555.32
4754	547283.54	110463.92
4755	547372.49	110366.18
4756	547452.67	110272.22
4757	547483.10	110235.02
4758	547596.67	110104.28
4759	547664.32	110031.61
4760	547723.20	109966.47
4761	547775.81	109898.81
4762	547827.17	109841.18
4763	547862.25	109796.08
4764	547903.59	109744.71
4765	547942.42	109704.62
4766	547978.75	109667.04
4767	548032.62	109600.64
4768	548107.78	109522.96
4769	548186.70	109437.77
4770	548275.65	109345.06
4771	548333.27	109278.66
4772	548383.38	109217.27
4773	548437.25	109167.15
4774	548483.60	109109.52
4775	548541.22	109050.64
4776	548608.87	108981.73
4777	548674.01	108914.08
4778	548734.14	108840.16
4779	548774.23	108793.81
4780	548843.13	108724.90
4781	548918.29	108648.48
4782	548960.88	108598.36
4783	548985.94	108569.55
4784	549041.05	108510.67
4785	549119.98	108419.21

Обозначение характерных точек границы	Координаты, м (система координат МСК-167 (зона 4))	
	X	Y
4786	549195.14	108334.02
4787	549262.78	108261.35
4788	549327.93	108188.69
4789	549393.07	108116.02
4790	549463.22	108042.10
4791	549527.11	107984.47
4792	549596.01	107914.31
4793	549644.86	107852.92
4794	549691.21	107794.04
4795	549756.35	107741.42
4796	549803.96	107661.24
4797	549874.11	107588.58
4798	549944.26	107510.90
4799	549984.35	107467.05
4800	550069.53	107373.09
4801	550164.74	107271.61
4802	550262.45	107166.37
4803	550345.13	107076.16
4804	550420.29	106995.98
4805	550487.94	106922.07
4806	550555.59	106854.41
4807	550601.40	106797.84
4808	550636.65	106751.46
4809	550714.06	106647.43
4810	550788.97	106535.88
4811	550872.61	106426.84
4812	550952.53	106317.79
4813	550975.00	106278.94
4814	551028.69	106203.81
4815	551134.89	106060.93
4816	551211.05	105948.07
4817	551279.67	105860.34
4818	551320.91	105797.73
4819	551390.85	105702.44
4820	551462.00	105607.86
4821	551471.92	105594.60
4822	551565.56	105475.53
4823	551645.47	105367.74
4824	551734.12	105246.17
4825	551807.78	105158.43
4826	551866.46	105071.95
4827	551921.40	104998.00
4828	551971.34	104930.32
4829	552021.28	104862.64

Обозначение характерных точек границы	Координаты, м (система координат МСК-167 (зона 4))	
	X	Y
4830	552064.98	104799.97
4831	552123.66	104714.74
4832	552206.07	104606.95
4833	552303.46	104469.08
4834	552369.63	104386.36
4835	552470.76	104239.72
4836	552544.42	104134.43
4837	552644.31	103995.31
4838	552716.72	103902.56
4839	552787.89	103801.04
4840	552855.31	103703.28
4841	552932.72	103599.25
4842	552971.43	103544.10
4843	553081.30	103393.70
4844	553179.93	103255.83
4845	553292.30	103101.66
4846	553382.20	102973.82
4847	553463.35	102866.03
4848	553509.55	102797.10
4849	553623.17	102641.68
4850	553725.55	102495.04
4851	553774.24	102433.62
4852	553827.93	102364.69
4853	553775.49	102313.30
4854	553708.07	102223.06
4855	553639.40	102140.33
4856	553523.89	102007.03
4857	553438.39	101908.39
4858	553342.31	101795.64
4859	553271.52	101714.61
4860	553262.37	101704.13
4861	553131.27	101551.22
4862	553041.38	101448.45
4863	553019.15	101421.85
4864	552976.47	101370.76
4865	552962.07	101354.19
4866	552849.10	101224.11
4867	552737.98	101093.75
4868	552647.77	100991.63
4869	552620.65	100960.91
4870	552546.93	100870.63
4871	552479.55	100792.89
4872	552447.39	100756.34
4873	552414.68	100719.16

Обозначение характерных точек границы	Координаты, м (система координат МСК-167 (зона 4))	
	X	Y
4874	552367.16	100665.10
4875	552334.28	100624.45
4876	552264.83	100538.48
4877	552189.05	100453.42
4878	552138.73	100396.93
4879	552129.05	100385.18
4880	552043.79	100281.58
4881	551973.86	100198.85
4882	551933.39	100159.01
4883	551910.23	100136.18
4884	551836.51	100044.65
4885	551814.95	100018.57
4886	551809.62	100012.13
4887	551787.86	99985.78
4888	551787.85	99958.45
4889	551787.85	99885.54
4890	551797.83	99795.29
4891	551799.25	99769.60
4892	551805.38	99659.96
4893	551816.87	99523.57
4894	551817.84	99512.08
4895	551819.08	99474.68
4896	551821.56	99401.74
4897	551826.55	99265.12
4898	551831.20	99183.60
4899	551834.08	99133.56
4900	551845.30	98996.91
4901	551851.52	98911.63
4902	551858.50	98857.82
4903	551858.64	98856.71
4904	551860.75	98848.60
4905	551861.45	98845.93
4906	551865.57	98830.29
4907	551865.57	98797.70
4908	551866.01	98772.03
4909	551866.11	98766.28
4910	551866.88	98723.80
4911	551866.88	98627.30
4912	551868.76	98583.43
4913	551873.10	98481.96
4914	551873.10	98340.30
4915	551878.10	98183.61
4916	551856.83	98150.40
4917	551826.74	98103.43

Обозначение характерных точек границы	Координаты, м (система координат МСК-167 (зона 4))	
	X	Y
4918	551778.49	98018.74
4919	551765.36	97995.69
4920	551759.05	97984.95
4921	551702.74	97889.16
4922	551664.98	97833.68
4923	551641.36	97798.96
4924	551579.99	97701.22
4925	551509.84	97580.91
4926	551489.62	97550.74
4927	551451.65	97494.02
4928	551435.99	97470.62
4929	551416.35	97440.94
4930	551374.61	97377.88
4931	551345.92	97328.47
4932	551324.47	97291.45
4933	551306.32	97259.03
4934	551302.62	97252.40
4935	551289.45	97228.81
4936	551328.76	97197.90
4937	551342.02	97187.48
4938	551345.77	97184.84
4939	551439.70	97118.57
4940	551528.93	97036.35
4941	551534.82	97030.93
4942	551622.57	96963.19
4943	551715.31	96888.02
4944	551769.35	96848.19
4945	551776.53	96842.90
4946	551781.65	96839.12
4947	551786.36	96835.19
4948	551834.29	96795.29
4949	551894.33	96747.72
4950	551945.71	96710.14
4951	551977.05	96692.53
4952	552007.32	96669.20
4953	552042.16	96642.39
4954	552102.28	96588.51
4955	552145.64	96554.42
4956	552189.98	96519.65
4957	552262.61	96460.69
4958	552382.81	96365.51
4959	552469.06	96297.63
4960	552535.69	96245.20
4961	552554.42	96230.42

Обозначение характерных точек границы	Координаты, м (система координат МСК-167 (зона 4))	
	X	Y
4962	552642.11	96161.28
4963	552709.74	96107.08
4964	552742.31	96081.01
4965	552817.40	96019.29
4966	552847.48	95994.58
4967	552923.89	95938.19
4968	552956.83	95913.48
4969	552979.02	95896.84
4970	553041.43	95845.19
4971	553044.16	95842.92
4972	553101.77	95797.80
4973	553162.40	95749.84
4974	553206.46	95715.01
4975	553209.54	95712.57
4976	553211.17	95711.34
4977	553322.18	95627.42
4978	553423.71	95547.24
4979	553546.47	95456.95
4980	553619.10	95394.54
4981	553687.95	95335.42
4982	553763.09	95279.02
4983	553781.86	95265.47
4984	553907.16	95175.06
4985	553978.57	95114.93
4986	554043.49	95058.95
4987	554068.75	95037.17
4988	554134.48	94986.23
4989	554146.34	94977.04
4990	554167.03	94983.94
4991	554184.62	94989.81
4992	554207.19	94997.33
4993	554274.08	95019.64
4994	554409.35	95076.02
4995	554564.67	95136.18
4996	554639.66	95160.45
4997	554692.39	95177.52
4998	554702.98	95181.42
4999	554835.20	95230.16
5000	554905.82	95257.24
5001	554985.52	95287.76
5002	555109.51	95332.87
5003	555277.35	95398.04
5004	555452.70	95460.69
5005	555636.82	95529.61

Обозначение характерных точек границы	Координаты, м (система координат МСК-167 (зона 4))	
	X	Y
5006	555764.58	95580.99
5007	555902.35	95490.76
5008	555981.26	95434.38
5009	556131.56	95336.63
5010	556247.50	95267.32
5011	556278.06	95249.03
5012	556383.39	95181.30
5013	556441.67	95060.10
5014	556779.78	94796.36
5015	557510.07	94768.11
5016	559186.44	94703.18
5017	559225.87	94737.18
5018	559299.25	94788.79
5019	559380.74	94840.39
5020	559451.40	94887.94
5021	559490.78	94915.15
5022	559543.78	94964.04
5023	559606.27	95000.76
5024	559657.87	95029.25
5025	559719.03	95063.24
5026	559773.36	95078.19
5027	559841.30	95078.19
5028	559911.95	95078.19
5029	559958.17	95121.68
5030	560000.11	95159.73
5031	560066.71	95192.34
5032	560155.04	95203.23
5033	560258.30	95200.50
5034	560333.02	95197.78
5035	560394.12	95205.95
5036	560444.44	95215.45
5037	560520.49	95216.78
5038	560659.08	95216.78
5039	560769.12	95222.23
5040	560842.50	95226.33
5041	560879.22	95239.94
5042	560959.37	95286.10
5043	561015.09	95298.37
5044	561065.36	95305.15
5045	561138.74	95324.15
5046	561183.56	95329.59
5047	561232.45	95341.82
5048	561289.50	95368.98
5049	561356.10	95412.48

Обозначение характерных точек границы	Координаты, м (система координат МСК-167 (зона 4))	
	X	Y
5050	561429.48	95451.86
5051	561483.86	95488.57
5052	561535.46	95521.18
5053	561592.52	95537.45
5054	561627.84	95560.57
5055	561682.17	95576.90
5056	561709.38	95594.56
5057	561725.66	95625.78
5058	561762.37	95646.16
5059	561830.26	95684.21
5060	561869.70	95703.21
5061	561917.24	95714.10
5062	561966.13	95727.70
5063	561993.30	95745.37
5064	562034.02	95795.59
5065	562100.56	95814.59
5066	562149.50	95826.81
5067	562221.49	95828.20
5068	562270.43	95833.59
5069	562315.25	95845.86
5070	562354.64	95878.47
5071	562429.35	95879.80
5072	562476.91	95893.41
5073	562542.12	95923.29
5074	562586.94	95919.19
5075	562626.38	95917.85
5076	562665.77	95932.79
5077	562699.71	95959.96
5078	562755.43	95965.40
5079	562802.97	95972.18
5080	562849.19	95968.12
5081	562883.13	95964.07
5082	562918.46	95949.12
5083	562949.68	95912.41
5084	562990.45	95866.25
5085	563016.28	95845.86
5086	563062.49	95833.64
5087	563108.66	95818.70
5088	563152.15	95787.43
5089	563190.20	95760.26
5090	563235.03	95753.43
5091	563308.41	95723.49
5092	563339.62	95701.77
5093	563384.50	95678.67

Обозначение характерных точек границы	Координаты, м (система координат МСК-167 (зона 4))	
	X	Y
5094	563430.67	95673.27
5095	563476.88	95681.39
5096	563516.27	95708.55
5097	563550.26	95723.49
5098	563593.70	95720.82
5099	563629.03	95716.72
5100	563677.96	95743.88
5101	563735.02	95758.82
5102	563771.79	95762.93
5103	563809.78	95781.93
5104	563839.67	95806.37
5105	563869.60	95821.32
5106	563925.27	95825.43
5107	563986.43	95830.87
5108	564031.25	95840.37
5109	564114.13	95841.70
5110	564182.06	95821.32
5111	564243.22	95802.32
5112	564292.10	95775.15
5113	564380.37	95689.60
5114	564453.75	95625.73
5115	564514.91	95570.01
5116	564537.96	95534.68
5117	564588.24	95479.02
5118	564633.06	95449.13
5119	564737.71	95427.37
5120	564854.54	95421.92
5121	564936.08	95401.59
5122	565009.41	95386.65
5123	565112.67	95386.65
5124	565183.32	95389.37
5125	565206.44	95404.31
5126	565300.15	95404.31
5127	565359.97	95419.25
5128	565400.69	95441.02
5129	565444.18	95438.30
5130	565490.40	95447.80
5131	565517.56	95436.91
5132	565546.11	95438.30
5133	565588.21	95404.31
5134	565635.77	95370.37
5135	565679.26	95348.59
5136	565719.98	95344.54
5137	565753.76	95359.98

Обозначение характерных точек границы	Координаты, м (система координат МСК-167 (зона 4))	
	X	Y
5138	565790.01	95358.73
5139	565821.26	95356.23
5140	565856.26	95352.47
5141	565886.25	95353.73
5142	565908.75	95362.49
5143	565930.00	95375.00
5144	565946.25	95375.00
5145	565976.25	95368.74
5146	566005.00	95363.74
5147	566033.75	95363.74
5148	566051.25	95373.75
5149	566062.50	95392.53
5150	566071.24	95403.79
5151	566091.24	95406.29
5152	566116.24	95422.57
5153	566139.99	95428.82
5154	566176.24	95433.83
5155	566214.99	95433.83
5156	566267.48	95433.83
5157	566328.73	95432.58
5158	566432.48	95422.57
5159	566569.97	95410.05
5160	566662.46	95402.54
5161	566757.46	95395.03
5162	566846.20	95390.02
5163	566931.20	95378.76
5164	566978.70	95376.25
5165	567084.94	95364.99
5166	567186.18	95358.73
5167	567347.43	95344.96
5168	567482.42	95332.45
5169	567634.91	95322.43
5170	567787.40	95308.67
5171	567889.90	95302.41
5172	567979.89	95296.15
5173	568106.13	95281.13
5174	568218.63	95274.87
5175	568347.37	95259.85
5176	568464.86	95257.35
5177	568591.11	95246.08
5178	568722.35	95231.06
5179	568846.09	95223.55
5180	568932.34	95217.30
5181	568981.09	95212.29

Обозначение характерных точек границы	Координаты, м (система координат МСК-167 (зона 4))	
	X	Y
5182	569109.83	95201.02
5183	569243.57	95189.76
5184	569358.57	95181.00
5185	569457.31	95173.49
5186	569534.81	95117.16
5187	569642.30	95043.32
5188	569758.54	94963.21
5189	569836.04	94901.88
5190	569902.29	94855.57
5191	569974.78	94796.74
5192	569984.78	94789.23
5193	570077.28	94732.91
5194	570189.77	94646.55
5195	570283.52	94576.45
5196	570396.01	94493.84
5197	570517.25	94401.22
5198	570646.00	94309.85
5199	570727.24	94252.28
5200	570817.24	94182.18
5201	570910.98	94110.84
5202	570983.48	94062.03
5203	571062.22	94008.21
5204	571168.47	93928.10
5205	571257.21	93864.27
5206	571314.71	93822.96
5207	571353.46	93792.92
5208	571469.70	93709.06
5209	571589.70	93626.45
5210	571704.69	93543.85
5211	571799.68	93462.49
5212	571887.18	93402.41
5213	571982.17	93334.82
5214	572090.92	93255.97
5215	572163.41	93197.14
5216	572279.66	93114.53
5217	572412.15	93019.41
5218	572525.89	92940.55
5219	572618.39	92869.21
5220	572720.88	92794.11
5221	572819.63	92789.10
5222	572917.12	92791.61
5223	572980.87	92789.10
5224	573094.61	92786.60
5225	573237.11	92786.60

Обозначение характерных точек границы	Координаты, м (система координат МСК-167 (зона 4))	
	X	Y
5226	573360.85	92785.35
5227	573520.84	92780.34
5228	573679.58	92780.34
5229	573775.83	92777.84
5230	573918.32	92776.59
5231	573984.57	92775.34
5232	574074.56	92772.83
5233	574197.05	92771.58
5234	574303.30	92766.57
5235	574838.27	92759.06
5236	574940.76	92764.07
5237	574985.76	92762.82
5238	575006.84	92769.78
5239	575099.16	92776.73
5240	575211.93	92774.23
5241	575366.05	92762.95
5242	575530.19	92762.95
5243	575686.81	92760.44
5244	575784.54	92754.17
5245	575877.26	92752.92
5246	575974.99	92752.92
5247	576129.11	92746.65
5248	576292.00	92745.40
5249	576401.01	92744.15
5250	576537.58	92744.15
5251	576659.12	92741.64
5252	576796.95	92740.38
5253	576883.40	92740.38
5254	576978.63	92739.13
5255	577085.13	92739.13
5256	577234.23	92737.88
5257	577360.79	92736.62
5258	577503.62	92735.37
5259	577625.16	92732.86
5260	577754.22	92727.85
5261	577873.25	92724.09
5262	577981.01	92725.34
5263	578130.11	92724.09
5264	578279.22	92722.84
5265	578459.65	92722.84
5266	578597.47	92721.58
5267	578750.34	92717.82
5268	578891.92	92716.57
5269	578980.88	92715.32

Обозначение характерных точек границы	Координаты, м (система координат МСК-167 (зона 4))	
	X	Y
5270	579099.92	92714.06
5271	579232.73	92710.30
5272	579381.84	92710.30
5273	579545.98	92711.56
5274	579708.86	92711.56
5275	579851.70	92705.29
5276	579977.00	92702.78
5277	580101.04	92699.02
5278	580276.46	92696.51
5279	580424.31	92695.26
5280	580540.84	92694.01
5281	580699.97	92694.01
5282	580844.06	92690.25
5283	580976.87	92690.25
5284	581088.39	92686.49
5285	581242.50	92690.25
5286	581401.63	92682.73
5287	581534.45	92682.73
5288	581693.58	92680.22
5289	581871.50	92678.97
5290	581979.25	92677.71
5291	582071.97	92677.71
5292	582180.98	92681.47
5293	582311.29	92673.95
5294	582450.37	92675.21
5295	582586.95	92672.70
5296	582752.34	92670.19
5297	582880.14	92670.19
5298	582979.13	92670.19
5299	583086.88	92670.19
5300	583199.65	92667.69
5301	583317.43	92668.94
5302	583490.34	92667.69
5303	583685.81	92668.94
5304	583847.44	92667.69
5305	583980.26	92665.18
5306	584103.05	92663.93
5307	584208.30	92661.42
5308	584280.32	92664.16
5309	584282.15	92631.84
5310	584292.16	92555.45
5311	584299.66	92459.02
5312	584314.67	92323.77
5313	584329.68	92176.00

Обозначение характерных точек границы	Координаты, м (система координат МСК-167 (зона 4))	
	X	Y
5314	584329.68	92085.83
5315	584350.94	91960.59
5316	584350.94	91887.97
5317	584364.69	91800.30
5318	584377.20	91687.60
5319	584384.70	91593.67
5320	584394.71	91488.48
5321	584398.46	91417.10
5322	584407.21	91358.24
5323	584467.24	91313.15
5324	584544.78	91265.57
5325	584653.59	91186.67
5326	584742.38	91126.56
5327	584806.16	91081.47
5328	584870.84	91034.08
5329	590872.57	86680.92
5330	591015.19	86575.85
5331	591145.32	86505.77
5332	591275.46	86458.20
5333	591373.06	86430.68
5334	591468.11	86428.21
5335	591623.21	86425.66
5336	591778.41	86443.26
5337	591916.02	86473.23
5338	592038.58	86493.29
5339	593582.49	86692.74
5340	593744.04	86763.48
5341	593952.48	86860.73
5342	594178.55	87003.43
5343	594493.08	87221.96
5344	594733.19	87421.57
5345	594851.92	87526.42
5346	594990.85	87659.05
5347	595184.12	87871.27
5348	595388.84	88127.70
5349	595561.87	88366.42
5350	595700.85	88591.29
5351	595799.44	88775.68
5352	595875.21	88995.49
5353	595923.24	89196.34
5354	595959.86	89457.84
5355	595982.58	89825.46
5356	597904.21	89216.87
5357	600638.23	88350.98

Обозначение характерных точек границы	Координаты, м (система координат МСК-167 (зона 4))	
	X	Y
5358	598688.71	83226.93
5359	598561.80	82802.15
5360	597668.78	78229.12
5361	597735.74	78207.75
5362	597796.94	78159.30
5363	597829.72	78103.76
5364	597875.32	78033.99
5365	597936.52	77974.18
5366	597994.93	77967.02
5367	598077.56	77985.54
5368	598152.97	78029.74
5369	598222.73	78093.79
5370	598319.63	78179.27
5371	598430.68	78281.82
5372	598543.23	78338.77
5373	598668.60	78391.47
5374	598756.88	78402.88
5375	598812.43	78397.18
5376	598882.25	78358.68
5377	598981.94	78281.76
5378	599084.48	78223.36
5379	599179.92	78200.59
5380	599261.09	78214.80
5381	599342.27	78250.43
5382	599521.73	78371.39
5383	599657.01	78428.40
5384	599770.96	78459.73
5385	599883.47	78472.54
5386	599958.94	78448.26
5387	600000.22	78402.72
5388	600051.53	78341.46
5389	600136.95	78305.82
5390	600403.30	78293.01
5391	600477.36	78247.48
5392	600502.99	78193.32
5393	600510.04	78087.98
5394	600497.23	78003.96
5395	600481.56	77924.18
5396	600484.42	77878.59
5397	600530.01	77781.74
5398	600612.58	77694.87
5399	600746.45	77615.15
5400	601027.02	77533.91
5401	601108.19	77496.93

Обозначение характерных точек границы	Координаты, м (система координат МСК-167 (зона 4))	
	X	Y
5402	601146.68	77445.64
5403	601163.74	77392.94
5404	601185.11	77281.84
5405	601207.88	77210.62
5406	601267.74	77162.23
5407	601326.09	77150.82
5408	601448.56	77132.99
5409	601535.47	77087.27
5410	601589.99	77026.91
5411	601656.25	76953.24
5412	601769.73	76876.63
5413	601852.15	76841.32
5414	602052.55	76833.97
5415	602118.81	76814.82
5416	602161.53	76782.40
5417	602180.68	76726.45
5418	602199.83	76643.92
5419	602244.05	76533.45
5420	602305.91	76481.88
5421	602381.08	76459.77
5422	602454.75	76419.96
5423	602495.60	76316.20
5424	602502.83	76243.76
5425	602475.93	76177.54
5426	602429.38	76109.26
5427	602411.78	76041.98
5428	602421.09	75974.71
5429	602461.45	75930.20
5430	602548.36	75856.75
5431	602680.70	75763.29
5432	602925.91	75673.49
5433	602945.68	75630.40
5434	602957.62	75609.55
5435	602996.40	75602.11
5436	603032.18	75599.13
5437	603056.02	75581.21
5438	603066.44	75558.84
5439	603066.44	75532.01
5440	603054.55	75515.60
5441	603030.66	75488.79
5442	603008.34	75466.40
5443	602997.86	75445.55
5444	603005.35	75423.18
5445	603030.66	75408.26

Обозначение характерных точек границы	Координаты, м (система координат МСК-167 (зона 4))	
	X	Y
5446	603099.15	75399.77
5447	603173.89	75318.51
5448	603308.76	75253.54
5449	603440.36	75222.65
5450	603589.91	75159.27
5451	603693.89	75078.02
5452	603796.26	74938.30
5453	603874.26	74762.84
5454	603994.51	74473.59
5455	604095.22	74314.29
5456	604166.71	74276.95
5457	604236.60	74265.52
5458	604301.57	74278.54
5459	604442.95	74327.30
5460	604568.11	74340.26
5461	604677.00	74307.77
5462	604766.35	74195.70
5463	604785.89	74119.29
5464	604784.23	74042.96
5465	604740.38	73883.71
5466	604685.10	73760.21
5467	604678.66	73636.70
5468	604696.53	73561.96
5469	604732.27	73456.33
5470	604781.04	73352.35
5471	604789.14	73271.10
5472	604782.63	73121.68
5473	604733.93	72968.95
5474	604714.40	72842.18
5475	604683.51	72674.84
5476	604694.93	72448.96
5477	604743.64	72369.30
5478	604911.05	72187.33
5479	604969.52	72093.06
5480	605005.26	72019.98
5481	605032.90	71948.49
5482	605016.62	71875.34
5483	604976.03	71818.48
5484	604889.92	71738.82
5485	604768.02	71616.98
5486	604652.62	71460.99
5487	604639.66	71399.26
5488	604672.15	71308.25
5489	604711.15	71249.79

Обозначение характерных точек границы	Координаты, м (система координат МСК-167 (зона 4))	
	X	Y
5490	604790.74	71176.64
5491	604841.16	71097.04
5492	604867.14	71012.54
5493	604875.25	70916.68
5494	604867.14	70820.80
5495	604896.37	70768.79
5496	604928.86	70705.41
5497	604945.14	70645.29
5498	604927.26	70562.43
5499	604906.14	70487.70
5500	604888.27	70422.71
5501	604902.88	70346.37
5502	604925.60	70302.46
5503	604925.60	70211.46
5504	604922.35	70052.27
5505	604985.73	69971.02
5506	605049.10	69880.01
5507	605049.10	69829.65
5508	605055.61	69733.76
5509	605086.51	69498.18
5510	605071.89	69405.57
5511	605084.85	69298.29
5512	605127.10	69181.29
5513	605201.84	69098.45
5514	605253.86	69048.09
5515	605278.25	68994.48
5516	605327.01	68940.86
5517	605421.21	68872.57
5518	605512.23	68797.82
5519	605559.33	68710.07
5520	605585.31	68623.90
5521	605663.31	68523.18
5522	605705.56	68506.90
5523	605863.21	68498.80
5524	606028.97	68482.59
5525	606050.09	68463.05
5526	606050.09	68406.18
5527	605761.64	67575.59
5528	605826.16	66656.38
5529	606810.44	66428.37
5530	608290.60	67036.88
5531	609092.02	67502.66
5532	611145.67	66986.63
5533	611139.91	67624.15

Обозначение характерных точек границы	Координаты, м (система координат МСК-167 (зона 4))	
	X	Y
5534	611153.20	68225.57
5535	612255.01	69195.47
5536	613821.29	69725.49
5537	615228.40	69179.71
5538	616145.51	69472.84
5539	617105.47	69558.77
5540	617259.58	69394.45
5541	617542.50	69222.68
5542	617608.19	69126.72
5543	618042.63	68641.68
5544	618158.83	68578.56
5545	618267.49	68351.12
5546	618338.24	68267.76
5547	619068.30	67696.79
5548	619370.73	67238.57
5549	620685.72	67177.68
5550	621002.88	66524.47
5551	621267.56	66520.26
5552	621311.61	67034.85
5553	621383.06	67335.18
5554	621460.79	67553.66
5555	621547.23	67718.09
5556	621728.71	68000.54
5557	621758.56	68074.35
5558	621789.94	68207.70
5559	621835.44	68366.27
5560	621896.66	68516.95
5561	621982.97	68655.05
5562	622094.44	68753.94
5563	622202.70	68841.79
5564	622317.31	68962.63
5565	622573.17	69333.10
5566	622912.19	69403.69
5567	622907.51	69530.82
5568	622813.30	69551.23
5569	622821.19	70588.77
5570	623240.24	70587.23
5571	623273.10	71733.03
5572	623227.60	71775.39
5573	623152.27	71798.94
5574	623108.30	71780.60
5575	623044.45	71771.78
5576	622931.00	71792.65
5577	622846.22	71833.46

Обозначение характерных точек границы	Координаты, м (система координат МСК-167 (зона 4))	
	X	Y
5578	622770.89	71910.40
5579	622632.37	71798.85
5580	622441.74	71779.86
5581	622352.14	71731.95
5582	621730.65	71708.88
5583	621630.02	72028.64
5584	621537.86	72030.44
5585	621533.86	72276.33
5586	621643.53	72751.71
5587	621505.81	72846.74
5588	621425.95	72942.37
5589	621357.18	73000.74
5590	621239.74	73101.23
5591	621206.30	73154.33
5592	621117.45	73270.82
5593	621087.45	73329.63
5594	621071.32	73370.01
5595	621010.20	73423.06
5596	620904.04	73494.56
5597	620758.73	73543.04
5598	620547.64	73577.62
5599	620372.29	73582.24
5600	620240.80	73576.43
5601	620056.20	73542.96
5602	619666.36	73426.51
5603	619404.52	73341.15
5604	619268.36	73318.08
5605	619142.63	73316.90
5606	619065.33	73323.79
5607	618948.83	73383.78
5608	618827.72	73477.21
5609	618743.54	73589.13
5610	618699.68	73689.49
5611	618686.99	73743.68
5612	618690.48	73793.29
5613	618716.98	73833.66
5614	618777.02	73880.92
5615	618843.90	73907.47
5616	618938.51	73920.16
5617	619034.29	73924.78
5618	619103.52	73914.40
5619	619258.07	73916.67
5620	619364.19	73950.15
5621	619438.04	73989.35

Обозначение характерных точек границы	Координаты, м (система координат МСК-167 (зона 4))	
	X	Y
5622	619553.57	74039.97
5623	619593.86	74100.17
5624	619607.22	74169.73
5625	619601.89	74251.37
5626	619586.01	74338.26
5627	619546.90	74425.84
5628	619512.19	74481.88
5629	619469.17	74524.54
5630	619431.11	74563.79
5631	619352.68	74615.66
5632	619243.07	74682.59
5633	619142.71	74742.62
5634	618786.31	74953.71
5635	618699.77	75014.84
5636	618628.27	75087.56
5637	618585.58	75148.68
5638	618413.43	75498.72
5639	618329.63	75653.35
5640	618316.19	75701.00
5641	618225.29	76023.54
5642	618204.72	76366.38
5643	618205.46	76489.46
5644	618189.61	76510.76
5645	618215.74	76542.99
5646	618219.77	76607.63
5647	618246.80	76700.40
5648	618265.14	76804.60
5649	618254.91	76817.59
5650	618268.92	76825.75
5651	618275.56	76864.54
5652	618275.56	77022.18
5653	618229.78	77150.21
5654	618152.12	77301.02
5655	617996.72	77545.57
5656	617822.92	77787.87
5657	617939.54	78036.90
5658	617969.25	78110.07
5659	618072.05	78308.92
5660	618145.21	78464.32
5661	618268.65	78660.93
5662	618346.31	78816.32
5663	618400.99	78967.81
5664	620575.79	79207.67
5665	620630.35	79390.46

Обозначение характерных точек границы	Координаты, м (система координат МСК-167 (зона 4))	
	X	Y
5666	621200.25	79656.43
5667	621451.95	79376.28
5668	621454.63	79288.49
5669	621738.86	79001.91
5670	621860.69	78933.48
5671	621973.97	78837.34
5672	622040.30	78781.75
5673	622202.70	78736.83
5674	622529.83	78681.24
5675	623581.60	78587.12
5676	623829.56	78555.04
5677	623970.63	78529.34
5678	623974.56	81394.49
5679	624025.78	81362.37
5680	624381.90	81242.11
5681	624459.39	81221.29
5682	624549.90	81216.85
5683	624665.72	81210.90
5684	624752.13	81194.41
5685	624859.61	81166.23
5686	624944.58	81166.89
5687	625023.42	81210.72
5688	625088.84	81717.20
5689	625195.75	81981.45
5690	625294.86	82142.03
5691	625513.47	82484.81
5692	625455.05	82511.78
5693	625393.26	82491.69
5694	625326.39	82469.94
5695	625248.36	82484.67
5696	625206.86	82492.98
5697	625206.92	82543.03
5698	625403.60	82600.63
5699	625396.19	82697.10
5700	625338.28	82795.13
5701	625295.19	82808.49
5702	625148.21	82793.62
5703	624981.89	82783.24
5704	624880.94	82784.70
5705	624803.78	82806.98
5706	624710.05	82888.26
5707	624806.75	83166.29
5708	624779.98	83213.82
5709	624818.59	83345.91

Обозначение характерных точек границы	Координаты, м (система координат МСК-167 (зона 4))	
	X	Y
5710	624879.33	83368.54
5711	624882.45	83369.71
5712	624900.80	83435.35
5713	624919.56	83529.03
5714	624983.51	83603.95
5715	625063.15	83692.91
5716	625194.29	83830.24
5717	625275.41	83991.00
5718	625322.25	84172.10
5719	625370.68	84579.45
5720	625500.22	85377.09
5721	625543.94	85874.99
5722	625579.81	86188.71
5723	625611.02	86287.05
5724	625621.98	86335.43
5725	625593.85	86355.71
5726	625548.60	86396.30
5727	625542.35	86449.40
5728	625561.13	86452.48
5729	625561.16	86453.58
5730	625566.05	86454.50
5731	625578.24	86459.75
5732	625649.05	86532.94
5733	625724.67	86611.38
5734	625746.91	86643.45
5735	625753.43	86690.08
5736	625773.36	86801.07
5737	625780.25	86839.41
5738	625805.24	86935.91
5739	625811.55	87005.74
5740	625776.86	87180.65
5741	625734.68	87391.41
5742	625719.31	87480.24
5743	625709.04	87629.32
5744	625698.19	87751.71
5745	625687.58	87953.46
5746	625684.56	87999.84
5747	625683.42	88043.60
5748	625677.65	88126.43
5749	625673.68	88235.98
5750	625654.98	88523.95
5751	625627.23	88727.65
5752	625589.22	89023.18
5753	625584.83	89052.21

Обозначение характерных точек границы	Координаты, м (система координат МСК-167 (зона 4))	
	X	Y
5754	625582.93	89080.80
5755	625577.80	89110.04
5756	625558.64	89252.12
5757	625549.30	89331.32
5758	625543.37	89374.12
5759	625535.70	89435.99
5760	625532.72	89459.49
5761	625524.41	89507.49
5762	625502.45	89651.85
5763	625479.14	89834.90
5764	625465.53	89949.80
5765	625460.91	89989.54
5766	625428.53	90229.32
5767	625409.06	90388.37
5768	625404.27	90424.57
5769	625377.35	90617.60
5770	625364.17	90713.32
5771	625350.69	90804.07
5772	625334.48	90944.43
5773	625313.37	91132.87
5774	625305.72	91234.59
5775	625295.07	91342.04
5776	625286.38	91442.04
5777	625283.79	91467.99
5778	625278.91	91509.21
5779	625255.33	91743.82
5780	625239.24	91982.13
5781	625231.87	92051.43
5782	625231.78	92084.21
5783	625230.46	92248.68
5784	625226.55	92418.70
5785	625226.60	92587.51
5786	625229.93	92683.54
5787	625231.13	92739.98
5788	625229.58	92773.34
5789	625225.33	92943.45
5790	625230.99	93096.87
5791	625234.60	93121.68
5792	625236.91	93194.99
5793	625236.98	93258.73
5794	625236.87	93267.16
5795	625236.24	93320.80
5796	625238.00	93376.28
5797	625193.47	93362.21

Обозначение характерных точек границы	Координаты, м (система координат МСК-167 (зона 4))	
	X	Y
5798	625016.69	93261.87
5799	625015.75	93261.39
5800	624984.60	93245.74
5801	624848.27	93154.77
5802	624822.57	93194.74
5803	624910.19	93287.65
5804	624936.01	93321.15
5805	624957.79	93349.30
5806	624972.51	93368.33
5807	624974.64	93370.79
5808	624997.82	93399.56
5809	625004.70	93408.07
5810	625014.85	93420.61
5811	625085.75	93492.55
5812	625157.16	93556.09
5813	625191.80	93577.48
5814	625246.54	93611.05
5815	625248.70	93631.86
5816	625248.81	93632.97
5817	625276.03	93884.48
5818	625276.17	93885.74
5819	625273.58	93929.84
5820	625273.48	93931.54
5821	625266.14	94065.40
5822	625262.43	94127.63
5823	625263.14	94197.02
5824	625264.31	94306.71
5825	625264.10	94403.37
5826	625265.00	94459.99
5827	625264.46	94482.68
5828	625262.44	94540.85
5829	625256.56	94659.82
5830	625254.36	94704.66
5831	625251.14	94754.79
5832	625013.57	95087.64
5833	624991.46	95150.04
5834	624960.49	95237.87
5835	624929.73	95316.48
5836	624918.70	95345.70
5837	624897.23	95407.15
5838	624856.57	95522.34
5839	624833.92	95592.01
5840	624816.37	95649.40
5841	624798.47	95712.21

Обозначение характерных точек границы	Координаты, м (система координат МСК-167 (зона 4))	
	X	Y
5842	624783.08	95758.12
5843	624773.39	95784.16
5844	624754.12	95827.76
5845	624731.95	95892.82
5846	624681.34	96031.32
5847	624654.83	96097.82
5848	624641.65	96136.54
5849	624630.23	96165.98
5850	624571.14	96312.23
5851	624554.10	96353.43
5852	624477.66	96541.74
5853	624440.23	96629.95
5854	624394.29	96655.38
5855	624146.11	96644.78
5856	624143.59	96524.74
5857	624096.57	96525.32
5858	624096.71	96563.84
5859	624099.01	96602.76
5860	624096.60	96668.38
5861	624089.58	96738.57
5862	624082.82	96808.41
5863	624072.61	96837.04
5864	624050.23	96848.01
5865	624037.16	96856.84
5866	623946.03	96912.59
5867	623898.86	96961.70
5868	623884.19	97003.79
5869	623784.92	97023.21
5870	623666.75	97068.87
5871	623657.70	97100.15
5872	623525.02	97139.97
5873	623406.31	97158.24
5874	623296.05	97164.20
5875	623206.67	97214.43
5876	623124.93	97333.38
5877	623051.19	97365.01
5878	622916.54	97500.57
5879	622859.11	97541.54
5880	622817.22	97552.26
5881	622684.90	97546.98
5882	622520.44	97508.71
5883	622381.01	97463.32
5884	622315.40	97480.57
5885	622239.86	97489.62

Обозначение характерных точек границы	Координаты, м (система координат МСК-167 (зона 4))	
	X	Y
5886	622110.75	97535.82
5887	622050.35	97581.76
5888	621972.55	97623.12
5889	621911.83	97618.09
5890	621822.27	97621.27
5891	621540.41	97646.38
5892	621354.28	97788.25
5893	621150.24	97942.62
5894	621170.81	97973.01
5895	621379.74	98252.87
5896	621528.13	98451.82
5897	621661.17	98614.02
5898	621611.00	98768.49
5899	621426.27	98737.35
5900	621341.84	98755.95
5901	621226.28	98882.51
5902	620996.13	99129.02
5903	620903.49	99227.76
5904	620810.58	99320.82
5905	620764.48	99673.27
5906	620910.07	99759.39
5907	620988.07	99805.45
5908	621600.57	99895.74
5909	621766.79	99927.57
5910	622051.79	99982.14
5911	622155.82	100003.18
5912	622208.13	100011.76
5913	622258.38	100018.47
5914	622653.02	100082.19
5915	622727.45	100094.21
5916	622768.13	100105.40
5917	623099.83	100157.61
5918	623193.08	100167.89
5919	623341.76	100192.94
5920	623418.76	100206.59
5921	623537.11	100225.94
5922	623731.51	100255.76
5923	623904.04	100282.23
5924	623967.02	100291.92
5925	624043.97	100304.94
5926	624252.50	100340.90
5927	624492.07	100382.75
5928	624685.87	100417.49
5929	624801.92	100436.54

Обозначение характерных точек границы	Координаты, м (система координат МСК-167 (зона 4))	
	X	Y
5930	624961.67	100462.76
5931	625065.34	100458.84
5932	625114.93	100488.95
5933	625170.84	100568.43
5934	625196.93	100599.45
5935	625198.37	100644.15
5936	625215.72	100774.81
5937	625223.71	100838.65
5938	625235.46	100929.70
5939	625250.15	101050.87
5940	625253.08	101172.02
5941	625202.42	101254.27
5942	625224.13	101283.78
5943	625245.19	101312.31
5944	625279.46	101358.74
5945	625213.12	101440.77
5946	625095.56	101585.93
5947	624935.14	101785.18
5948	624869.06	101866.68
5949	624850.69	102080.37
5950	624834.54	102268.35
5951	624822.79	102409.34
5952	624785.30	102807.48
5953	624775.77	102931.57
5954	624768.45	103103.26
5955	624764.78	103164.94
5956	624761.84	103211.20
5957	624753.77	103317.68
5958	624747.16	103416.80
5959	624745.03	103438.64
5960	624740.57	103483.77
5961	624727.36	103648.26
5962	624710.47	103859.75
5963	624705.32	103976.49
5964	624688.43	104218.82
5965	624675.22	104320.16
5966	624660.53	104613.87
5967	624658.33	104708.60
5968	624709.72	104861.33
5969	624767.74	105030.96
5970	624969.25	105018.65
5971	625001.98	105016.40
5972	625175.80	105001.82
5973	625398.97	104989.48

Обозначение характерных точек границы	Координаты, м (система координат МСК-167 (зона 4))	
	X	Y
5974	625386.97	105072.51
5975	625386.79	105078.53
5976	625385.11	105091.27
5977	625404.95	105314.26
5978	625420.12	105484.73
5979	625429.84	105562.73
5980	625454.90	105589.95
5981	625445.73	105654.37
5982	625410.52	105891.21
5983	625405.40	105959.07
5984	625446.65	105972.21
5985	625468.00	105947.01
5986	625545.65	105984.58
5987	625622.22	106016.79
5988	625815.48	106123.25
5989	625874.34	106179.52
5990	625871.75	106185.95
5991	625877.01	106206.07
5992	625888.10	106250.43
5993	625895.46	106269.96
5994	625904.53	106288.69
5995	625909.42	106295.37
5996	625935.09	106314.94
5997	625951.68	106327.26
5998	625966.92	106337.54
5999	625980.62	106346.84
6000	625999.19	106358.38
6001	626018.69	106370.25
6002	626016.73	106373.64
6003	626022.25	106377.07
6004	626041.45	106423.83
6005	626064.74	106472.50
6006	626061.99	106487.81
6007	626057.20	106500.68
6008	626142.97	106569.42
6009	626160.05	106584.27
6010	626170.24	106588.02
6011	626184.37	106591.60
6012	626196.88	106594.28
6013	626401.80	106681.93
6014	626387.58	106745.20
6015	626413.67	106748.64
6016	626430.40	106749.92
6017	626430.52	106748.64

Обозначение характерных точек границы	Координаты, м (система координат МСК-167 (зона 4))	
	X	Y
6018	626439.37	106750.14
6019	626442.63	106748.52
6020	626448.26	106717.29
6021	626450.76	106700.81
6022	626738.27	106847.40
6023	627197.11	107120.55
6024	627263.74	107155.00
6025	627287.82	107199.96
6026	627449.64	107313.60
6027	627610.53	107388.49
6028	627777.80	107492.77
6029	627892.13	107509.41
6030	627921.41	107495.63
6031	627971.68	107600.87
6032	627981.35	107606.74
6033	627923.51	107726.23
6034	627894.63	107785.88
6035	627834.83	107909.42
6036	627791.28	108053.92
6037	627758.26	108163.49
6038	627734.15	108288.42
6039	627726.78	108321.07
6040	627615.59	108836.49
6041	627594.14	108948.37
6042	627981.19	109040.80
6043	628198.83	109079.49
6044	628571.56	109165.09
6045	628451.50	109404.03
6046	628368.10	109563.15
6047	628339.59	109626.66
6048	628326.85	109656.10
6049	628306.84	109706.64
6050	628224.62	109701.80
6051	628229.46	110062.93
6052	628248.97	110088.57
6053	628262.96	110189.30
6054	628445.65	110249.27
6055	628481.61	110257.28
6056	628481.20	110260.94
6057	628508.21	110269.80
6058	628624.94	110289.09
6059	628626.98	110289.43
6060	628757.10	110316.14
6061	629396.08	110416.52

Обозначение характерных точек границы	Координаты, м (система координат МСК-167 (зона 4))	
	X	Y
6062	629438.54	110420.14
6063	629571.87	110431.38
6064	629639.71	110528.30
6065	629645.49	110529.92
6066	629651.49	110531.62
6067	629684.25	110540.86
6068	629907.43	110566.50
6069	629981.89	110575.43
6070	630125.01	110592.90
6071	630227.06	110616.79
6072	630233.60	110618.32
6073	630292.75	110632.37
6074	630344.80	110644.49
6075	630574.19	110680.34
6076	630573.81	110683.17
6077	630554.13	110830.94
6078	631469.82	110950.82
6079	631487.18	110817.13
6080	631520.49	110820.78
6081	631612.59	110831.57
6082	631623.97	110835.26
6083	631662.09	110839.20
6084	631728.80	110837.85
6085	631775.65	110840.47
6086	631845.25	110847.57
6087	632209.08	110875.73
6088	632388.09	110895.52
6089	632427.35	110898.63
6090	632504.40	110904.45
6091	632532.29	110915.62
6092	632540.60	110918.95
6093	632562.59	110936.35
6094	632576.37	110958.18
6095	632584.76	110975.68
6096	632586.25	110995.71
6097	632671.69	111136.82
6098	632677.78	111235.67
6099	632679.34	111261.38
6100	632691.25	111493.51
6101	632697.62	111606.16
6102	632709.95	111905.88
6103	632690.13	111989.39
6104	632641.95	112089.83
6105	632634.36	112108.22

Обозначение характерных точек границы	Координаты, м (система координат МСК-167 (зона 4))	
	X	Y
6106	632620.68	112144.13
6107	632617.97	112167.21
6108	632574.74	112207.09
6109	632563.05	112232.49
6110	632561.13	112231.41
6111	632560.69	112232.19
6112	632550.23	112226.31
6113	632536.36	112249.68
6114	632533.65	112262.25
6115	632532.37	112265.72
6116	632536.90	112273.65
6117	632540.30	112278.12
6118	632429.36	112507.45
6119	632295.26	112703.51
6120	632285.87	112748.36
6121	632275.80	112787.67
6122	632273.32	112797.34
6123	632263.07	112837.35
6124	632251.67	112881.88
6125	632249.63	112889.83
6126	632283.57	112895.94
6127	632269.33	112971.78
6128	632267.20	112997.30
6129	632240.78	112993.23
6130	632215.14	113348.00
6131	632207.02	113451.93
6132	632197.48	113574.45
6133	632297.93	113620.35
6134	632368.58	113643.05
6135	632493.43	113683.52
6136	632634.01	113720.62
6137	632777.17	113767.13
6138	632850.25	113837.49
6139	632859.54	113846.42
6140	632905.96	113892.57
6141	633061.63	113820.13
6142	633103.65	113659.59
6143	633120.46	113577.82
6144	633142.44	113487.24
6145	633181.95	113301.98
6146	633207.93	113183.14
6147	633200.88	113176.42
6148	633213.58	113109.31
6149	633225.01	113102.37

Обозначение характерных точек границы	Координаты, м (система координат МСК-167 (зона 4))	
	X	Y
6150	633228.75	113079.90
6151	633222.64	113079.41
6152	633228.30	113049.21
6153	633233.74	113050.80
6154	633239.03	113019.88
6155	633248.40	112965.04
6156	633258.06	112893.15
6157	633266.74	112794.62
6158	633272.22	112730.73
6159	633273.83	112673.43
6160	633275.00	112632.22
6161	633276.61	112576.70
6162	633277.77	112534.83
6163	633278.90	112494.36
6164	633280.36	112444.53
6165	633281.00	112420.64
6166	633281.07	112416.68
6167	633281.14	112391.86
6168	633281.44	112331.63
6169	633281.65	112293.14
6170	633280.37	112244.88
6171	633277.80	112146.04
6172	633276.46	112093.40
6173	633271.81	112023.94
6174	633269.62	111990.19
6175	633288.91	111988.87
6176	633290.27	112003.26
6177	633292.62	112030.91
6178	633314.47	112024.21
6179	633335.50	112024.30
6180	633335.50	112024.10
6181	633353.87	112024.15
6182	633353.90	112023.87
6183	633356.61	112017.56
6184	633357.05	112016.97
6185	633362.52	112017.40
6186	633366.68	112018.64
6187	633379.35	112019.58
6188	633389.72	112020.21
6189	633481.84	112026.99
6190	633497.76	112028.86
6191	633515.67	112025.51
6192	633532.65	112026.14
6193	633525.38	112078.44

Обозначение характерных точек границы	Координаты, м (система координат МСК-167 (зона 4))	
	X	Y
6194	633511.50	112130.74
6195	633502.62	112193.37
6196	633496.97	112214.39
6197	633490.49	112238.91
6198	633507.90	112301.90
6199	633518.52	112321.23
6200	633520.07	112355.59
6201	633515.02	112381.23
6202	633503.62	112403.44
6203	633460.16	112461.35
6204	633484.78	112462.39
6205	633492.99	112447.32
6206	633523.96	112448.09
6207	633526.37	112419.55
6208	633555.48	112421.38
6209	633556.52	112450.99
6210	633620.02	112453.50
6211	633646.19	112469.48
6212	633657.17	112469.90
6213	633662.38	112473.11
6214	633716.30	112498.20
6215	633861.31	112561.42
6216	633990.17	112603.88
6217	634142.55	112596.13
6218	634198.61	112596.57
6219	634230.69	112606.95
6220	634280.01	112606.60
6221	634354.31	112611.59
6222	634379.54	112622.73
6223	634408.09	112621.46
6224	634432.62	112715.90
6225	634811.28	112677.21
6226	634827.60	112675.61
6227	634837.33	112665.89
6228	634853.58	112530.38
6229	634868.18	112352.29
6230	634882.33	112191.06
6231	634892.34	112088.77
6232	634892.91	112068.02
6233	634895.96	112062.72
6234	634894.20	112061.66
6235	634883.94	111987.34
6236	634759.25	111749.91
6237	634789.85	111731.02

Обозначение характерных точек границы	Координаты, м (система координат МСК-167 (зона 4))	
	X	Y
6238	634826.93	111709.93
6239	634832.09	111706.77
6240	634827.83	111700.96
6241	634833.67	111697.04
6242	634861.68	111679.35
6243	634820.73	111632.17
6244	634786.37	111581.59
6245	634756.55	111536.70
6246	634734.52	111507.92
6247	634714.09	111486.34
6248	634659.88	111439.86
6249	634602.88	111397.37
6250	634603.97	111389.67
6251	634591.30	111380.02
6252	634583.09	111386.67
6253	634529.16	111347.44
6254	634446.46	111287.87
6255	634157.29	111085.08
6256	634093.44	111038.56
6257	634004.19	110977.82
6258	634014.02	110971.10
6259	634015.06	110970.42
6260	634021.52	110965.86
6261	634026.23	110969.16
6262	634026.46	110969.22
6263	634026.64	110969.09
6264	634028.39	110966.69
6265	634028.66	110966.55
6266	634028.90	110966.63
6267	634036.75	110957.57
6268	634186.43	110851.40
6269	634227.85	110864.17
6270	634316.61	110894.39
6271	634340.16	110875.41
6272	634420.79	110815.21
6273	634871.75	111359.74
6274	635038.48	111465.05
6275	635269.60	111592.84
6276	635287.51	111603.98
6277	635417.41	111711.54
6278	635588.59	111914.18
6279	635742.80	112048.95
6280	635775.80	112095.79
6281	635984.01	112151.86

Обозначение характерных точек границы	Координаты, м (система координат МСК-167 (зона 4))	
	X	Y
6282	636108.98	112194.77
6283	636205.18	112132.90
6284	636461.71	111870.89
6285	636501.34	111780.36
6286	636476.34	111754.80
6287	636449.93	111552.70
6288	636347.27	111418.62
6289	636430.74	111182.28
6290	636487.99	111011.86
6291	636526.84	110809.93
6292	636591.76	110762.69
6293	636665.27	110720.28
6294	636732.91	110679.73
6295	636811.88	110633.16
6296	636842.10	110620.15
6297	636885.86	110590.30
6298	637039.94	110503.34
6299	637091.59	110475.09
6300	637187.76	110419.56
6301	637267.62	110373.75
6302	637405.27	110391.10
6303	637661.15	110441.87
6304	637671.83	109806.18
6305	637740.54	109729.83
6306	637765.81	109467.10
6307	637289.41	109440.92
6308	637097.86	109199.56
6309	637125.91	108947.44
6310	637144.96	108814.43
6311	637168.85	108646.56
6312	637173.03	108616.00
6313	637199.32	108388.17
6314	637213.24	108267.87
6315	637219.94	108243.55
6316	637284.34	108283.80
6317	637310.29	108316.00
6318	637311.18	108340.15
6319	637311.18	108366.99
6320	637318.34	108397.40
6321	637322.81	108422.44
6322	637331.76	108444.80
6323	637347.86	108458.22
6324	637364.85	108475.22
6325	637383.64	108491.32

Обозначение характерных точек границы	Координаты, м (система координат МСК-167 (зона 4))	
	X	Y
6326	637411.46	108507.91
6327	637448.44	108518.17
6328	637478.21	108521.51
6329	637499.71	108521.93
6330	637524.92	108516.55
6331	637546.42	108508.70
6332	637569.98	108493.82
6333	637590.23	108472.32
6334	637601.81	108452.90
6335	637611.73	108429.33
6336	637619.17	108404.95
6337	637619.17	108385.93
6338	637619.17	108347.07
6339	637624.54	108328.47
6340	637643.97	108289.20
6341	637658.85	108268.54
6342	637677.87	108253.65
6343	637699.36	108240.84
6344	637717.96	108233.40
6345	637812.70	108208.99
6346	637810.81	108181.37
6347	637841.02	108177.28
6348	637883.24	108175.30
6349	637899.44	108175.80
6350	637907.21	108175.83
6351	637900.88	108165.54
6352	637893.09	108151.88
6353	637887.40	108137.80
6354	637884.23	108128.56
6355	637881.91	108117.63
6356	637881.72	108103.98
6357	637883.83	108089.27
6358	637888.48	108077.07
6359	637897.14	108062.99
6360	637906.85	108046.82
6361	637916.14	108021.81
6362	637922.06	108007.10
6363	637931.56	107986.92
6364	637938.30	107968.44
6365	637900.88	107936.12
6366	637906.76	107929.77
6367	637899.05	107922.24
6368	637899.05	107921.58
6369	637918.94	107911.00

Обозначение характерных точек границы	Координаты, м (система координат МСК-167 (зона 4))	
	X	Y
6370	637917.09	107907.60
6371	637918.01	107907.06
6372	637909.83	107892.08
6373	637968.22	107802.59
6374	637995.80	107818.33
6375	638024.55	107862.32
6376	638032.30	107875.58
6377	638007.76	107911.37
6378	638010.11	107950.73
6379	638080.96	107915.66
6380	638095.99	107929.26
6381	638054.48	107985.08
6382	638148.24	108096.72
6383	638177.26	108091.00
6384	638181.87	108098.16
6385	638200.48	108089.21
6386	638210.50	108082.77
6387	638249.15	108055.57
6388	638269.54	108053.07
6389	638278.49	108053.07
6390	638295.66	108053.07
6391	638313.56	108059.51
6392	638336.46	108064.52
6393	638363.65	108075.97
6394	638419.65	108086.71
6395	638458.30	108094.58
6396	638512.69	108106.03
6397	638561.71	108126.78
6398	638688.39	108227.69
6399	638714.87	108283.51
6400	638768.65	108387.60
6401	638807.41	108458.75
6402	638847.26	108551.17
6403	638860.86	108578.37
6404	638909.56	108662.57
6405	638923.81	108692.13
6406	638945.31	108720.07
6407	638953.90	108753.71
6408	638958.91	108795.22
6409	638958.91	108831.00
6410	638948.89	108860.34
6411	638888.06	108943.36
6412	638746.22	109027.06
6413	638737.35	109038.26

Обозначение характерных точек границы	Координаты, м (система координат МСК-167 (зона 4))	
	X	Y
6414	638722.24	109069.01
6415	638721.45	109106.95
6416	638715.32	109188.72
6417	638727.84	109245.11
6418	638746.61	109302.75
6419	638824.22	109481.94
6420	638837.98	109543.34
6421	638846.75	109574.67
6422	638886.80	109648.60
6423	638899.32	109666.15
6424	638911.45	109690.77
6425	638923.65	109712.29
6426	638937.28	109730.95
6427	638948.05	109753.19
6428	638961.19	109772.16
6429	638983.69	109841.03
6430	638997.87	109929.97
6431	638992.94	110003.79
6432	638990.50	110020.14
6433	638999.50	110045.70
6434	638989.31	110096.43
6435	639009.31	110118.64
6436	639026.88	110123.86
6437	639022.50	110040.85
6438	639032.31	110028.12
6439	639045.44	110021.34
6440	639063.44	110035.99
6441	639068.31	110047.71
6442	639081.69	110129.38
6443	639091.37	110159.97
6444	639104.63	110185.46
6445	639116.10	110206.98
6446	639130.09	110231.73
6447	639146.95	110264.37
6448	639152.25	110275.65
6449	639154.62	110299.52
6450	639146.00	110332.75
6451	639149.69	110363.03
6452	639175.69	110402.40
6453	639183.62	110433.06
6454	639197.75	110499.84
6455	639230.81	110542.47
6456	639244.62	110570.22
6457	639243.94	110601.97

Обозначение характерных точек границы	Координаты, м (система координат МСК-167 (зона 4))	
	X	Y
6458	639246.57	110613.31
6459	639248.94	110624.85
6460	639244.47	110650.56
6461	639250.51	110686.76
6462	639250.51	110697.52
6463	639266.73	110708.59
6464	639268.35	110710.63
6465	639279.82	110740.06
6466	639286.08	110761.36
6467	639288.59	110808.98
6468	639288.59	110846.57
6469	639271.06	110915.49
6470	639271.06	110966.87
6471	639268.56	110991.95
6472	639267.31	111020.78
6473	639261.05	111044.58
6474	639234.76	111108.49
6475	639215.99	111171.15
6476	639215.99	111188.69
6477	639215.99	111252.60
6478	639193.46	111307.74
6479	639170.93	111376.66
6480	639147.15	111458.11
6481	639125.87	111501.97
6482	639110.85	111510.74
6483	639083.31	111528.28
6484	639065.79	111559.61
6485	639018.23	111631.04
6486	638998.20	111662.36
6487	638992.35	111672.54
6488	638969.41	111712.49
6489	638948.13	111735.04
6490	638939.37	111761.36
6491	638928.11	111785.17
6492	638916.84	111812.74
6493	638904.32	111840.30
6494	638880.54	111879.15
6495	638866.77	111907.97
6496	638850.50	111923.01
6497	638836.73	111963.11
6498	638825.47	111976.89
6499	638814.20	111986.92
6500	638796.68	112011.98
6501	638781.66	112032.03

Обозначение характерных точек границы	Координаты, м (система координат МСК-167 (зона 4))	
	X	Y
6502	638766.64	112063.36
6503	638754.12	112075.89
6504	638750.37	112103.46
6505	638742.86	112121.00
6506	638730.34	112144.81
6507	638702.80	112183.65
6508	638671.51	112221.25
6509	638631.46	112273.88
6510	638606.43	112303.95
6511	638555.11	112354.08
6512	638520.06	112395.43
6513	638512.55	112409.21
6514	638486.27	112428.01
6515	638464.99	112449.31
6516	638444.96	112490.66
6517	638406.16	112505.70
6518	638378.62	112557.08
6519	638367.36	112569.61
6520	638332.31	112580.89
6521	638309.78	112607.20
6522	638294.76	112614.72
6523	638260.97	112632.26
6524	638240.94	112643.54
6525	638217.16	112672.36
6526	638185.87	112699.93
6527	638173.35	112741.28
6528	638149.57	112766.35
6529	638123.28	112771.36
6530	638079.47	112781.38
6531	638054.44	112790.15
6532	638018.14	112816.47
6533	637970.58	112861.58
6534	637964.32	112871.61
6535	637949.30	112901.68
6536	637938.03	112925.49
6537	637907.99	112951.80
6538	637877.95	112976.87
6539	637811.62	113033.26
6540	637782.83	113055.81
6541	637757.79	113073.36
6542	637722.75	113098.42
6543	637695.21	113118.47
6544	637675.18	113143.53
6545	637645.14	113174.86

Обозначение характерных точек границы	Координаты, м (система координат МСК-167 (зона 4))	
	X	Y
6546	637623.87	113201.17
6547	637608.85	113218.72
6548	637587.57	113237.51
6549	637561.28	113255.06
6550	637547.51	113267.59
6551	637532.49	113281.37
6552	637504.96	113293.90
6553	637481.18	113313.95
6554	637459.90	113330.24
6555	637439.87	113345.28
6556	637421.09	113355.30
6557	637404.82	113362.82
6558	637386.05	113366.58
6559	637369.78	113367.83
6560	637345.99	113365.33
6561	637325.97	113364.07
6562	637314.70	113364.07
6563	637304.69	113367.83
6564	637269.64	113389.14
6565	637255.87	113399.16
6566	637240.85	113405.43
6567	637228.34	113396.66
6568	637217.07	113389.14
6569	637197.05	113389.14
6570	637172.01	113400.41
6571	637140.72	113420.46
6572	637116.94	113429.24
6573	637078.14	113445.53
6574	637058.11	113456.80
6575	637028.07	113478.11
6576	636971.75	113521.97
6577	636945.46	113550.79
6578	636925.43	113570.84
6579	636907.91	113604.67
6580	636885.38	113625.97
6581	636856.59	113654.79
6582	636820.29	113681.11
6583	636787.75	113703.67
6584	636768.98	113724.97
6585	636737.68	113748.78
6586	636715.15	113773.84
6587	636691.37	113788.88
6588	636632.54	113832.73
6589	636607.51	113857.80

Обозначение характерных точек границы	Координаты, м (система координат МСК-167 (зона 4))	
	X	Y
6590	636593.74	113876.59
6591	636577.47	113895.39
6592	636559.95	113911.68
6593	636551.18	113926.72
6594	636542.42	113950.53
6595	636532.41	113973.08
6596	636519.89	113989.37
6597	636472.33	114026.97
6598	636456.06	114053.28
6599	636433.53	114087.11
6600	636419.59	114104.44
6601	636408.49	114127.21
6602	636389.72	114176.08
6603	636377.20	114199.89
6604	636365.94	114217.44
6605	636344.66	114233.73
6606	636265.80	114311.42
6607	636252.04	114331.47
6608	636235.76	114352.77
6609	636223.25	114377.83
6610	636211.98	114405.40
6611	636206.98	114436.73
6612	636214.77	114488.66
6613	636242.61	114587.29
6614	636235.95	114620.63
6615	636117.74	114868.19
6616	636049.20	115061.20
6617	636007.26	115200.36
6618	636033.82	115363.31
6619	636072.28	115510.20
6620	636161.81	115737.48
6621	636147.82	115789.95
6622	636175.27	115853.02
6623	636219.30	115892.20
6624	636296.41	115993.78
6625	636373.52	116097.81
6626	636417.56	116159.01
6627	636462.84	116198.18
6628	636537.49	116244.67
6629	636716.19	116380.52
6630	636806.75	116429.46
6631	636893.62	116457.63
6632	636996.45	116473.54
6633	637040.53	116504.16

Обозначение характерных точек границы	Координаты, м (система координат МСК-167 (зона 4))	
	X	Y
6634	637129.85	116501.71
6635	637173.94	116538.45
6636	637288.97	116538.45
6637	637498.23	116550.70
6638	637502.77	116548.95
6639	637567.99	116523.78
6640	637701.39	116509.07
6641	637809.17	116509.12
6642	637975.59	116505.41
6643	638165.30	116507.87
6644	638308.50	116512.77
6645	638410.08	116518.87
6646	638457.94	116505.38
6647	638711.97	116507.18
6648	638904.75	116505.31
6649	639086.58	116539.12
6650	639176.06	116580.29
6651	639398.12	116789.54
6652	639550.69	116919.25
6653	639675.88	117033.49
6654	639737.18	117015.01
6655	639928.41	117170.23
6656	639948.20	117193.50
6657	639979.55	117230.35
6658	639990.02	117242.66
6659	640068.58	117277.39
6660	640108.77	117306.59
6661	640142.56	117366.90
6662	640200.10	117436.32
6663	640268.59	117491.10
6664	640302.51	117499.18
6665	640308.47	117500.68
6666	640310.60	117501.14
6667	640316.98	117501.97
6668	640317.28	117502.05
6669	640318.79	117502.47
6670	640331.42	117506.02
6671	640335.20	117506.71
6672	640381.85	117524.87
6673	640408.33	117557.76
6674	640443.06	117582.41
6675	640481.41	117587.90
6676	640522.49	117612.54
6677	640613.83	117660.98

Обозначение характерных точек границы	Координаты, м (система координат МСК-167 (зона 4))	
	X	Y
6678	640674.10	117689.29
6679	640760.85	117692.01
6680	640817.50	117717.59
6681	640876.84	117730.36
6682	640917.06	117744.06
6683	640959.96	117766.92
6684	640981.02	117796.09
6685	641080.57	117790.63
6686	641173.74	117777.82
6687	641255.94	117768.71
6688	641330.85	117762.26
6689	641430.41	117762.26
6690	641500.75	117747.65
6691	641569.24	117743.10
6692	641668.80	117740.34
6693	641815.82	117733.02
6694	641936.37	117723.90
6695	642076.14	117706.54
6696	642237.80	117676.40
6697	642377.54	117652.65
6698	642499.02	117622.52
6699	642566.64	117606.95
6700	642675.34	117561.28
6701	642815.98	117509.23
6702	642889.09	117485.51
6703	642979.50	117437.12
6704	643082.71	117384.12
6705	643163.08	117330.24
6706	643237.92	117284.57
6707	643307.34	117240.73
6708	643404.17	117175.87
6709	643516.49	117100.05
6710	643612.43	117038.88
6711	643636.18	117004.20
6712	643658.10	117015.13
6713	643665.42	116988.66
6714	643701.94	116970.40
6715	643756.76	116934.77
6716	643789.62	116900.04
6717	643817.03	116885.45
6718	643832.56	116869.01
6719	643874.57	116841.60
6720	643904.71	116816.95
6721	643954.97	116769.52

Обозначение характерных точек границы	Координаты, м (система координат МСК-167 (зона 4))	
	X	Y
6722	644003.37	116733.90
6723	644080.11	116668.14
6724	644155.02	116612.43
6725	644241.77	116543.01
6726	644306.88	116487.67
6727	644351.37	116449.87
6728	644414.41	116410.59
6729	644456.42	116369.51
6730	644512.13	116313.79
6731	644585.21	116262.63
6732	644649.14	116216.96
6733	644745.04	116151.23
6734	644837.28	116085.48
6735	644943.25	116018.78
6736	645054.69	115948.46
6737	645155.17	115878.11
6738	645227.32	115841.55
6739	645272.09	115824.23
6740	645363.40	115798.65
6741	645442.86	115763.02
6742	645495.85	115737.44
6743	645579.81	115700.05
6744	645706.77	115652.55
6745	645827.31	115605.95
6746	645946.96	115558.48
6747	646136.03	115477.15
6748	646187.19	115463.45
6749	646272.11	115442.46
6750	646373.49	115417.79
6751	646404.56	115404.08
6752	646438.36	115402.25
6753	646466.67	115401.35
6754	646490.42	115391.30
6755	646555.28	115382.16
6756	646652.97	115376.70
6757	646771.72	115386.75
6758	646871.28	115393.13
6759	646991.75	115415.92
6760	647046.57	115440.56
6761	647131.49	115478.02
6762	647206.40	115524.59
6763	647263.94	115574.81
6764	647323.32	115648.79
6765	647360.74	115697.23

Обозначение характерных точек границы	Координаты, м (система координат МСК-167 (зона 4))	
	X	Y
6766	647421.91	115780.35
6767	647480.35	115891.78
6768	647521.43	115970.35
6769	647600.00	116086.34
6770	647661.20	116178.57
6771	647695.90	116246.16
6772	647726.96	116311.93
6773	647745.22	116381.34
6774	647758.03	116459.91
6775	647765.35	116556.74
6776	647772.21	116688.23
6777	647784.31	116770.37
6778	647766.25	116858.10
6779	647816.15	116975.72
6780	647845.71	117112.97
6781	647860.35	117197.88
6782	647872.66	117301.43
6783	647873.12	117388.79
6784	647869.46	117486.51
6785	647862.15	117556.87
6786	647853.03	117649.10
6787	647838.40	117720.35
6788	647823.76	117769.61
6789	647792.98	117874.95
6790	647771.03	117950.39
6791	647756.90	118006.67
6792	647734.45	118064.70
6793	647713.00	118119.96
6794	647686.76	118181.27
6795	647628.31	118257.35
6796	647599.96	118302.09
6797	647595.41	118331.32
6798	647608.54	118394.74
6799	647608.54	118439.65
6800	647608.04	118517.62
6801	647520.86	118954.14
6802	647511.27	119013.19
6803	647476.70	119187.04
6804	647424.72	119326.82
6805	647351.42	119556.44
6806	647310.80	119641.97
6807	647291.25	119680.27
6808	647202.67	119778.93
6809	647123.20	119876.65

Обозначение характерных точек границы	Координаты, м (система координат МСК-167 (зона 4))	
	X	Y
6810	647048.34	119971.57
6811	647048.30	119971.62
6812	647001.73	120045.64
6813	646967.94	120078.50
6814	646951.50	120104.08
6815	646942.36	120133.32
6816	646934.95	120143.30
6817	646915.88	120168.95
6818	646911.35	120213.71
6819	646896.70	120233.78
6820	646854.70	120262.12
6821	646828.20	120309.58
6822	646803.57	120366.22
6823	646800.51	120439.46
6824	646815.35	120511.41
6825	646820.81	120600.03
6826	646814.42	120662.13
6827	646789.78	120884.99
6828	646784.29	121056.70
6829	646783.86	121132.48
6830	646784.82	121332.42
6831	646798.89	121442.12
6832	646814.42	121624.79
6833	646823.54	121746.27
6834	646827.19	121963.65
6835	646853.67	122092.40
6836	646899.68	122337.45
6837	646906.51	122345.04
6838	646923.17	122354.87
6839	646943.68	122365.75
6840	646977.50	122378.27
6841	647037.63	122422.10
6842	647117.80	122458.42
6843	647179.19	122494.74
6844	647249.34	122531.06
6845	647301.95	122567.37
6846	647362.08	122601.19
6847	647417.20	122629.99
6848	647476.08	122667.56
6849	647526.19	122701.37
6850	647587.57	122745.20
6851	647641.44	122781.52
6852	647672.76	122804.06
6853	647687.79	122820.34

Обозначение характерных точек границы	Координаты, м (система координат МСК-167 (зона 4))	
	X	Y
6854	647705.33	122837.87
6855	647735.39	122849.14
6856	647776.73	122861.67
6857	647816.82	122875.44
6858	647848.14	122886.71
6859	647893.23	122894.23
6860	647937.08	122902.99
6861	647994.70	122924.28
6862	648053.58	122953.09
6863	648108.70	122983.14
6864	648157.56	123006.94
6865	648208.92	123034.49
6866	648281.58	123083.33
6867	648336.70	123123.40
6868	648380.54	123158.47
6869	648430.65	123193.53
6870	648487.02	123234.86
6871	648534.62	123269.92
6872	648557.17	123291.21
6873	648584.73	123316.26
6874	648619.81	123368.86
6875	648699.98	123446.50
6876	648738.82	123495.34
6877	648778.90	123542.93
6878	648796.44	123560.46
6879	648813.98	123601.79
6880	648830.26	123639.36
6881	648844.04	123669.41
6882	648862.84	123704.48
6883	648891.65	123738.29
6884	648916.70	123778.36
6885	648946.77	123828.46
6886	648975.58	123869.78
6887	649011.91	123936.16
6888	649035.71	123985.00
6889	649059.51	124037.59
6890	649088.32	124105.22
6891	649105.86	124150.30
6892	649119.64	124180.36
6893	649134.67	124217.93
6894	649163.49	124286.80
6895	649174.76	124310.60
6896	649191.05	124330.64
6897	649211.09	124351.93

Обозначение характерных точек границы	Координаты, м (система координат МСК-167 (зона 4))	
	X	Y
6898	649299.10	124365.64
6899	649349.16	124381.90
6900	649385.46	124398.16
6901	649435.53	124408.17
6902	649483.09	124419.42
6903	649514.38	124419.42
6904	649560.69	124411.92
6905	649585.73	124411.92
6906	649619.52	124399.41
6907	649654.57	124398.16
6908	649700.88	124400.66
6909	649739.68	124408.17
6910	649769.72	124419.42
6911	649799.76	124438.18
6912	649839.82	124464.45
6913	649887.38	124500.72
6914	649929.94	124552.00
6915	649958.72	124583.27
6916	650005.04	124645.81
6917	650033.83	124688.34
6918	650063.87	124738.37
6919	650088.90	124783.39
6920	650117.69	124843.43
6921	650143.97	124895.96
6922	650158.99	124933.48
6923	650158.99	124963.50
6924	650161.50	124988.52
6925	650170.26	125027.29
6926	650175.26	125056.06
6927	650181.52	125086.07
6928	650181.52	125151.11
6929	650181.52	125212.40
6930	650189.03	125288.70
6931	650192.79	125390.01
6932	650207.81	125476.31
6933	650216.57	125551.35
6934	650221.58	125603.89
6935	650241.60	125650.16
6936	650269.14	125711.45
6937	650299.18	125780.24
6938	650324.21	125835.27
6939	650337.98	125889.06
6940	650347.99	125939.09
6941	650350.50	125974.11

Обозначение характерных точек границы	Координаты, м (система координат МСК-167 (зона 4))	
	X	Y
6942	650354.25	126021.64
6943	650354.25	126074.17
6944	650347.99	126116.69
6945	650347.99	126167.97
6946	650339.23	126220.51
6947	650330.47	126260.53
6948	650320.46	126298.05
6949	650310.44	126325.57
6950	650295.42	126346.83
6951	650286.66	126366.84
6952	650275.40	126398.11
6953	650256.62	126429.38
6954	650234.09	126469.41
6955	650205.30	126506.93
6956	650161.50	126558.21
6957	650148.98	126591.98
6958	650136.46	126642.01
6959	650136.46	126669.53
6960	650136.46	126684.53
6961	650132.71	126695.79
6962	650123.95	126714.55
6963	650108.93	126738.32
6964	650097.66	126764.58
6965	650081.39	126812.11
6966	650077.63	126844.63
6967	650077.63	126879.65
6968	650086.40	126924.68
6969	650086.40	126962.20
6970	650083.89	126998.47
6971	650083.89	127048.50
6972	650086.40	127084.77
6973	650081.39	127111.04
6974	650073.88	127126.05
6975	650061.36	127129.80
6976	650043.84	127128.55
6977	650036.33	127133.55
6978	650028.82	127156.07
6979	650028.82	127179.83
6980	650042.59	127201.09
6981	650065.12	127227.36
6982	650066.37	127252.38
6983	650066.37	127272.39
6984	650048.85	127286.15
6985	650045.09	127319.92

Обозначение характерных точек границы	Координаты, м (система координат МСК-167 (зона 4))	
	X	Y
6986	650031.32	127394.96
6987	650031.32	127482.51
6988	650031.32	127547.55
6989	650012.55	127628.85
6990	650012.55	127702.65
6991	650018.81	127766.43
6992	650032.57	127823.97
6993	650047.59	127869.00
6994	650068.87	127992.82
6995	650087.65	128025.34
6996	650110.18	128059.11
6997	650133.96	128094.13
6998	650148.98	128121.65
6999	650169.01	128155.42
7000	650181.52	128184.19
7001	650190.28	128214.20
7002	650196.54	128241.72
7003	650209.06	128275.49
7004	650221.58	128301.76
7005	650227.83	128316.77
7006	650227.83	128328.02
7007	650227.83	128336.78
7008	650242.85	128344.28
7009	650254.12	128344.28
7010	650272.89	128355.54
7011	650296.68	128378.05
7012	650324.21	128411.82
7013	650345.49	128441.84
7014	650369.27	128473.11
7015	650403.07	128513.13
7016	650429.35	128550.66
7017	650461.90	128605.69
7018	650495.69	128660.72
7019	650509.46	128694.49
7020	650533.24	128734.52
7021	650552.02	128770.79
7022	650573.29	128829.57
7023	650589.57	128867.10
7024	650595.82	128897.11
7025	650599.58	128934.64
7026	650604.59	128965.91
7027	650613.35	128988.42
7028	650622.11	129012.18
7029	650640.88	129040.95

Обозначение характерных точек границы	Координаты, м (система координат МСК-167 (зона 4))	
	X	Y
7030	650650.90	129057.21
7031	650653.40	129084.73
7032	650658.41	129143.51
7033	650669.67	129246.07
7034	650673.43	129329.87
7035	650673.43	129376.15
7036	650683.44	129412.42
7037	650695.96	129444.94
7038	650709.73	129482.47
7039	650728.50	129521.24
7040	650742.27	129567.52
7041	650748.53	129608.79
7042	650751.03	129645.06
7043	650752.28	129675.08
7044	650752.28	129697.59
7045	650746.03	129725.11
7046	650738.52	129760.13
7047	650731.01	129796.40
7048	650720.99	129825.17
7049	650704.72	129867.70
7050	650682.19	129918.98
7051	650669.67	129967.76
7052	650663.41	130002.78
7053	650654.65	130032.80
7054	650637.82	130087.15
7055	650563.50	130236.80
7056	650203.53	130089.01
7057	650069.37	130009.32
7058	649886.35	130031.50
7059	649746.63	129825.96
7060	649643.35	129652.93
7061	649538.41	129488.69
7062	649445.90	129306.90
7063	649417.50	129323.05
7064	649368.84	129352.18
7065	649351.47	129362.58
7066	649298.94	129394.00
7067	649299.25	129424.55
7068	649061.92	129592.57
7069	649052.98	129598.92
7070	649033.77	129612.52
7071	648930.49	129447.38
7072	648777.61	129201.83
7073	648421.26	128678.02

Обозначение характерных точек границы	Координаты, м (система координат МСК-167 (зона 4))	
	X	Y
7074	648210.79	128527.04
7075	648183.46	128553.74
7076	648180.56	128556.58
7077	648176.16	128560.90
7078	648144.09	128592.24
7079	648083.06	128651.90
7080	648055.12	128679.20
7081	648039.73	128694.25
7082	648176.68	128815.30
7083	648358.68	128976.17
7084	648472.28	129158.84
7085	648666.99	129384.22
7086	648922.41	129751.57
7087	649025.60	129898.36
7088	649146.67	130095.29
7089	649217.69	130210.83
7090	649271.43	130296.87
7091	649390.28	130487.19
7092	649512.83	130688.04
7093	649445.55	130784.95
7094	649288.17	130886.90
7095	649355.76	130993.65
7096	649493.42	130895.88
7097	649671.65	130918.17
7098	649768.50	131063.06
7099	649780.08	131080.38
7100	649799.07	131108.79
7101	649594.43	131442.37
7102	649467.52	131688.86
7103	649353.03	131910.75
7104	649576.06	131899.11
7105	649938.60	131876.16
7106	649986.57	131934.49
7107	649835.00	132201.16
7108	649946.16	132281.85
7109	650018.79	132329.48
7110	650018.77	132329.56
7111	650021.00	132332.66
7112	650053.94	132353.65
7113	650054.39	132352.84
7114	650209.33	132454.46
7115	650265.61	132501.56
7116	650634.56	132714.84
7117	650442.09	133053.45

Обозначение характерных точек границы	Координаты, м (система координат МСК-167 (зона 4))	
	X	Y
7118	650151.88	133254.34
7119	649745.95	132946.33
7120	649591.41	133151.62
7121	649359.71	133003.30
7122	649004.34	133197.08
7123	648422.77	132725.81
7124	648405.94	132750.94
7125	648391.27	132772.87
7126	648360.27	132819.17
7127	647672.88	133845.87
7128	647509.19	134012.34
7129	647281.63	134139.85
7130	647019.00	134238.93
7131	647006.48	134243.65
7132	646998.05	134246.82
7133	647048.88	134414.73
7134	647053.59	134430.29
7135	647095.89	134569.99
7136	647144.96	134895.70
7137	647408.90	135178.61
7138	647397.35	135263.32
7139	647348.15	135399.06
7140	647247.43	135676.95
7141	647280.62	135892.60
7142	647265.89	136060.43
7143	647337.26	136346.35
7144	647377.90	136534.95
7145	647445.20	136836.36
7146	647488.78	137040.79
7147	647598.31	137552.69
7148	647667.82	137872.13
7149	647685.88	137955.14
7150	647759.35	138287.46
7151	647680.45	138474.48
7152	647627.75	138675.27
7153	647598.45	139042.75
7154	647561.66	139534.33
7155	647526.06	140029.21
7156	647499.46	140417.99
7157	647472.36	140685.98
7158	647456.46	141210.36
7159	647474.30	141220.12
7160	647726.15	141425.55
7161	647945.48	141606.06

Обозначение характерных точек границы	Координаты, м (система координат МСК-167 (зона 4))	
	X	Y
7162	647917.18	141618.21
7163	647660.11	141723.41
7164	647681.03	141784.40
7165	647684.10	141793.32
7166	647687.13	141802.10
7167	647700.54	141842.22
7168	647718.03	141893.58
7169	647748.19	141981.95
7170	647767.11	142037.80
7171	648025.36	141978.49
7172	648032.81	141977.43
7173	648354.97	141931.49
7174	648688.31	142323.41
7175	648941.80	142577.60
7176	649121.49	142758.49
7177	649361.30	142998.30
7178	649534.67	143171.67
7179	649776.46	143407.66
7180	650060.15	143662.55
7181	650309.37	143886.14
7182	650500.43	144043.84
7183	650682.52	144199.83
7184	650969.61	144443.42
7185	651279.39	144702.51
7186	651620.08	144992.19
7187	651981.23	145305.95
7188	652210.85	145504.97
7189	652325.29	145598.98
7190	652404.65	145664.17
7191	652596.44	145809.26
7192	652908.92	146055.55
7193	653370.90	146424.23
7194	653671.09	146669.62
7195	653985.46	146931.56
7196	653841.30	147244.77
7197	654201.17	147387.99
7198	654675.45	147586.08
7199	654945.94	147702.68
7200	655368.72	147881.27
7201	655742.60	148035.56
7202	655908.39	148104.56
7203	656304.08	148270.15
7204	656466.57	148338.55
7205	656779.56	148471.84

Обозначение характерных точек границы	Координаты, м (система координат МСК-167 (зона 4))	
	X	Y
7206	657201.34	148649.64
7207	657438.63	148749.33
7208	657900.61	148944.92
7209	658316.89	149123.91
7210	658698.84	149286.76
7211	658915.66	149379.20
7212	659164.15	149482.00
7213	659864.62	149770.69
7214	660149.51	149888.58
7215	660397.20	149991.68
7216	660716.38	150123.77
7217	661121.87	150296.16
7218	661559.65	150474.66
7219	661841.34	150590.75
7220	662311.81	150784.74
7221	662851.09	151010.33
7222	663572.46	151316.22
7223	663989.84	151490.91
7224	664542.32	151723.50
7225	664737.71	151806.60
7226	665200.09	151997.89
7227	665636.19	152176.08
7228	667505.19	151979.70
1	667876.98	151941.80
7229	643542.60	126105.50
7230	643513.80	126141.00
7231	643646.17	126286.38
7232	643755.83	126406.78
7233	643777.03	126451.54
7234	643806.90	126514.28
7235	643807.32	126514.37
7236	643843.15	126590.06
7237	643842.36	126591.24
7238	643955.50	126829.42
7239	644019.70	126871.29
7240	644037.65	126882.91
7241	644314.55	127068.12
7242	644645.61	127289.18
7243	644820.42	127397.40
7244	644829.13	127395.68
7245	644862.26	127422.76
7246	645117.05	127581.02
7247	645310.67	127700.87
7248	645651.50	127912.51

Обозначение характерных точек границы	Координаты, м (система координат МСК-167 (зона 4))	
	X	Y
7249	645646.18	127923.85
7250	645640.93	127935.12
7251	645696.13	127961.84
7252	645785.36	128004.98
7253	645818.78	128021.23
7254	645849.90	128036.30
7255	646306.21	128138.76
7256	646415.90	128163.39
7257	646455.30	128172.19
7258	646798.10	128242.29
7259	647212.95	128330.26
7260	647290.90	128346.79
7261	647290.93	128346.79
7262	647319.36	128354.10
7263	647418.71	128379.67
7264	647428.88	128382.29
7265	647662.99	128442.42
7266	647608.95	128911.88
7267	647581.09	128994.16
7268	647532.40	129072.35
7269	647498.02	129114.94
7270	647468.10	129152.24
7271	647066.11	129653.76
7272	646521.45	130334.36
7273	646197.70	130737.88
7274	645700.50	131357.15
7275	645227.54	131948.32
7276	645148.30	132047.06
7277	645101.67	132005.78
7278	644994.64	131917.01
7279	644857.05	131802.89
7280	644671.82	131655.95
7281	644653.25	131642.05
7282	644482.16	131514.58
7283	644380.52	131438.80
7284	644152.84	131269.07
7285	644157.40	131264.15
7286	644174.26	131245.98
7287	644395.87	131410.99
7288	644573.52	131402.33
7289	644589.36	131401.61
7290	644600.80	131400.99
7291	644625.50	131372.17
7292	644810.62	131156.28

Обозначение характерных точек границы	Координаты, м (система координат МСК-167 (зона 4))	
	X	Y
7293	644815.43	131150.74
7294	644829.45	131134.60
7295	644892.30	131060.89
7296	644877.22	131048.15
7297	644870.70	131042.64
7298	644574.12	130792.08
7299	644294.06	130557.80
7300	644012.80	130324.95
7301	643650.19	130752.94
7302	643659.31	130781.85
7303	643622.18	130829.45
7304	643571.95	130855.89
7305	643544.12	130890.27
7306	643607.72	131093.98
7307	643565.35	131107.21
7308	643528.32	131052.95
7309	643424.69	131023.48
7310	643419.20	131028.30
7311	643386.24	131057.22
7312	643362.31	131063.43
7313	643354.37	131066.87
7314	643349.57	131078.82
7315	643358.26	131091.96
7316	643340.34	131110.42
7317	643334.42	131116.53
7318	643333.28	131117.69
7319	643317.95	131133.49
7320	643304.03	131147.85
7321	643282.08	131170.47
7322	643269.02	131183.93
7323	643231.42	131179.38
7324	643223.62	131178.44
7325	643214.76	131177.37
7326	643212.95	131181.75
7327	643205.53	131199.83
7328	643171.13	131189.26
7329	643167.07	131187.75
7330	643160.47	131185.29
7331	643103.68	131164.14
7332	643048.07	131221.07
7333	643022.01	131214.58
7334	643024.83	131211.05
7335	643159.57	131042.44
7336	643208.50	130981.21

Обозначение характерных точек границы	Координаты, м (система координат МСК-167 (зона 4))	
	X	Y
7337	643212.00	130976.82
7338	642979.66	130791.67
7339	642979.28	130792.12
7340	642969.49	130803.99
7341	642968.31	130802.85
7342	642954.49	130819.60
7343	642955.61	130820.83
7344	642792.75	131018.39
7345	642789.55	131022.27
7346	642923.58	131133.16
7347	642997.27	131204.73
7348	642989.21	131214.84
7349	642926.40	131227.64
7350	642888.07	131244.87
7351	642882.74	131295.11
7352	642908.51	131307.16
7353	643066.65	131381.08
7354	643044.19	131440.57
7355	642946.22	131408.88
7356	642930.32	131416.77
7357	642853.59	131547.76
7358	642888.06	131606.03
7359	642643.03	131600.90
7360	642590.43	131599.80
7361	642546.66	131542.01
7362	642340.32	131269.61
7363	642055.56	130888.53
7364	641397.85	129905.65
7365	641341.18	129951.43
7366	641228.21	129785.97
7367	641018.08	129485.46
7368	640923.71	129357.85
7369	640930.48	129354.07
7370	640970.08	129326.90
7371	640955.30	129305.87
7372	640942.29	129287.16
7373	640929.45	129268.69
7374	640916.45	129249.98
7375	640903.50	129231.35
7376	640890.62	129212.82
7377	640877.66	129194.17
7378	640864.76	129175.61
7379	640851.87	129157.07
7380	640838.86	129138.36

Обозначение характерных точек границы	Координаты, м (система координат МСК-167 (зона 4))	
	X	Y
7381	640825.94	129119.76
7382	640812.94	129101.05
7383	640797.88	129079.13
7384	640793.49	129080.36
7385	640750.45	129023.40
7386	640714.63	129026.11
7387	640601.17	128882.59
7388	640559.66	128855.90
7389	640714.65	128551.10
7390	640658.35	128516.45
7391	640603.45	128482.65
7392	640559.05	128455.29
7393	640517.81	128429.91
7394	640478.00	128405.41
7395	640464.48	128397.08
7396	640528.94	128280.72
7397	639386.59	127578.55
7398	639385.94	127574.58
7399	639395.63	127576.30
7400	639475.00	127564.25
7401	639509.31	127563.61
7402	639580.44	127552.13
7403	639595.31	127545.04
7404	639596.75	127544.24
7405	639661.87	127507.50
7406	639661.88	127507.49
7407	639618.43	127444.80
7408	639528.91	127315.63
7409	639526.69	127308.30
7410	639567.74	127289.24
7411	639678.70	127293.30
7412	639726.19	127263.99
7413	639768.08	127193.53
7414	639768.57	127150.71
7415	639754.16	127132.06
7416	639782.06	127099.22
7417	639867.80	127112.85
7418	639925.86	127078.57
7419	639947.61	127042.11
7420	640070.52	127035.48
7421	640109.42	127002.57
7422	640102.32	126980.19
7423	640050.76	126956.11
7424	640020.84	126936.35

Обозначение характерных точек границы	Координаты, м (система координат МСК-167 (зона 4))	
	X	Y
7425	639938.52	126935.92
7426	639899.66	126925.94
7427	639865.97	126896.32
7428	639856.01	126872.74
7429	639867.60	126841.66
7430	639893.19	126827.19
7431	639943.71	126820.70
7432	639955.35	126795.32
7433	639948.94	126756.63
7434	639912.58	126747.52
7435	639913.50	126707.14
7436	639924.36	126687.08
7437	639943.41	126671.84
7438	639957.81	126688.46
7439	639966.57	126714.90
7440	639989.17	126737.16
7441	640014.50	126743.50
7442	640031.22	126743.37
7443	640049.53	126737.93
7444	640057.89	126710.14
7445	640053.49	126641.62
7446	640092.63	126551.33
7447	640066.50	126428.35
7448	640085.74	126389.43
7449	640133.66	126360.41
7450	640175.80	126364.58
7451	640205.99	126388.14
7452	640240.80	126422.25
7453	640261.98	126429.46
7454	640278.32	126425.68
7455	640300.10	126415.05
7456	640309.55	126400.15
7457	640309.35	126369.50
7458	640273.35	126313.45
7459	640272.45	126284.35
7460	640289.75	126249.45
7461	640359.61	126227.20
7462	640415.70	126221.40
7463	640470.25	126209.41
7464	640513.50	126207.40
7465	640553.09	126226.53
7466	640574.95	126246.15
7467	640580.11	126261.45
7468	640581.44	126327.49

Обозначение характерных точек границы	Координаты, м (система координат МСК-167 (зона 4))	
	X	Y
7469	640575.20	126360.15
7470	640569.05	126392.30
7471	640573.80	126403.60
7472	640581.00	126406.75
7473	640622.30	126401.15
7474	640688.63	126361.96
7475	640700.75	126359.41
7476	640743.25	126399.90
7477	640773.70	126421.57
7478	640788.93	126425.23
7479	640810.30	126413.40
7480	640819.00	126398.65
7481	640823.62	126368.20
7482	640811.68	126283.22
7483	640780.06	126246.89
7484	640732.42	126227.18
7485	640697.26	126200.89
7486	640707.78	126179.86
7487	640871.59	126069.89
7488	640900.75	126043.16
7489	640942.60	125985.79
7490	640951.05	125973.91
7491	640973.33	125932.10
7492	640986.40	125839.83
7493	641001.74	125818.92
7494	641052.75	125823.63
7495	641086.89	125862.32
7496	641099.71	125908.58
7497	641110.42	125916.21
7498	641116.25	125941.65
7499	641129.21	125958.66
7500	641164.92	125962.47
7501	641189.95	125967.05
7502	641219.19	125966.14
7503	641240.86	125973.32
7504	641237.03	126006.79
7505	641223.47	126047.68
7506	641239.11	126067.13
7507	641279.07	126065.61
7508	641296.90	126050.39
7509	641314.87	126053.52
7510	641353.43	126083.81
7511	641398.55	126092.04
7512	641412.62	126118.44

Обозначение характерных точек границы	Координаты, м (система координат МСК-167 (зона 4))	
	X	Y
7513	641421.63	126152.59
7514	641486.97	126193.90
7515	641520.24	126221.63
7516	641558.11	126214.42
7517	641584.13	126203.21
7518	641603.59	126187.97
7519	641615.62	126160.15
7520	641601.18	126139.05
7521	641610.04	126123.90
7522	641629.62	126124.57
7523	641641.10	126132.64
7524	641646.25	126166.86
7525	641640.32	126191.78
7526	641612.35	126214.42
7527	641591.34	126240.67
7528	641725.95	126233.85
7529	641836.59	126251.13
7530	641899.66	126288.81
7531	641930.73	126297.31
7532	641956.12	126329.49
7533	641993.60	126305.25
7534	642039.96	126253.43
7535	642077.33	126221.40
7536	642086.78	126202.62
7537	642107.81	126154.70
7538	642142.62	126094.66
7539	642189.31	126071.97
7540	642251.81	126074.20
7541	642302.63	126096.32
7542	642372.46	126117.01
7543	642391.14	126135.24
7544	642361.36	126174.18
7545	642341.79	126208.87
7546	642347.46	126282.71
7547	642310.54	126313.95
7548	642281.63	126366.99
7549	642280.52	126413.13
7550	642297.81	126414.29
7551	642329.16	126351.02
7552	642367.08	126312.65
7553	642400.80	126320.56
7554	642468.85	126306.66
7555	642513.22	126269.07
7556	642528.34	126270.74

Обозначение характерных точек границы	Координаты, м (система координат МСК-167 (зона 4))	
	X	Y
7557	642517.15	126326.62
7558	642456.00	126406.23
7559	642465.87	126434.68
7560	642495.89	126426.57
7561	642528.47	126378.42
7562	642533.70	126370.86
7563	642579.09	126397.82
7564	642621.20	126413.89
7565	642673.24	126396.10
7566	642716.89	126361.85
7567	642731.56	126256.76
7568	642640.21	126170.05
7569	642625.96	126134.36
7570	642552.57	126036.51
7571	642497.45	125940.76
7572	642527.57	125899.39
7573	642605.41	125882.04
7574	642623.97	125872.92
7575	642654.66	125826.12
7576	642658.45	125819.56
7577	642660.78	125817.88
7578	642689.70	125789.11
7579	642707.21	125806.64
7580	642759.00	125846.77
7581	642810.17	125888.56
7582	642904.67	125948.29
7583	642960.40	125970.96
7584	643043.87	125993.37
7585	643145.71	126005.57
7586	643186.47	126004.20
7587	643212.39	126003.33
7588	643349.15	126018.66
7589	643407.61	126033.14
7590	643464.20	126053.61
7591	643536.66	126090.32
7229	643542.60	126105.50
7592	645115.96	132124.74
7593	645122.50	132132.26
7594	645151.44	132165.48
7595	645410.90	132463.40
7596	645356.27	132515.85
7597	645827.04	132979.61
7598	645827.90	132990.56
7599	645829.53	133011.49

Обозначение характерных точек границы	Координаты, м (система координат МСК-167 (зона 4))	
	X	Y
7600	645836.81	133105.07
7601	645949.83	133907.38
7602	645991.82	133955.97
7603	645984.33	134290.66
7604	645976.13	134599.08
7605	645975.77	134612.48
7606	645975.42	134624.77
7607	645971.54	134752.66
7608	645970.29	134793.96
7609	645966.30	134924.10
7610	645965.73	134942.18
7611	645964.84	134972.17
7612	645962.18	135058.50
7613	645960.26	135160.87
7614	645955.49	135409.30
7615	645953.43	135516.61
7616	645949.63	135890.49
7617	645878.73	135940.19
7618	645325.79	136276.90
7619	645319.47	136280.75
7620	645300.55	136292.27
7621	645095.66	136438.87
7622	644799.58	136651.86
7623	644622.38	136778.65
7624	644257.50	137038.94
7625	643768.62	137401.72
7626	643484.83	137617.62
7627	643135.75	137623.62
7628	642892.16	137627.92
7629	642583.87	137627.02
7630	642270.69	137629.22
7631	641921.90	137628.62
7632	641720.51	137625.02
7633	641241.03	137627.12
7634	641025.44	137370.33
7635	640794.45	137100.44
7636	640736.25	137032.84
7637	640649.41	132558.86
7638	641965.86	132548.63
7639	642109.74	132739.34
7640	642277.60	132710.96
7641	642279.01	132886.30
7642	642886.36	132891.81
7643	643317.77	132690.48

Обозначение характерных точек границы	Координаты, м (система координат МСК-167 (зона 4))	
	X	Y
7644	642590.43	131639.80
7645	642791.26	131644.88
7646	643039.05	131643.88
7647	643248.15	131643.01
7648	643278.45	131642.88
7649	643603.73	131641.58
7650	643941.81	131645.30
7651	643917.26	131694.23
7652	643875.12	131778.21
7653	644004.02	132167.56
7654	644162.53	132252.77
7655	644311.68	132299.81
7656	644315.57	132344.16
7657	644856.11	132254.30
7658	644937.77	132309.51
7659	644951.58	132318.85
7660	644960.41	132324.82
7661	645024.18	132242.80
7662	645033.98	132230.20
7663	645112.78	132128.82
7592	645115.96	132124.74

Площадь муниципального образования 431245,49 га.

**Текстовое описание местоположения границ
муниципального образования Березовский район**

По смежеству с землями муниципального образования
Сухобузимский район

Граница муниципального образования Березовский район по смежеству с землями муниципального образования Сухобузимский район проходит от точки 1 (узловая точка) до точки 257 (узловая точка) протяженностью 42515,93 м.

От точки 1 – узловой точки пересечения границ муниципального образования Березовский район, муниципального образования Сухобузимский район и муниципального образования ЗАТО город Железногорск граница следует на восток прямой линией 646,04 м по лесу, пересекая безымянный ручей, до точки 2.

От точки 2 граница идет в юго-восточном направлении ломаной линией 4627,84 м по лесу, пересекая безымянные ручьи, лесную дорогу, по болоту до точки 39. Далее граница проходит в северо-восточном направлении ломаной линией 5705,55 м по болоту, лесу, пересекая реку Большая Тель, безымянный ручей, лесную дорогу, до реки Малая Тель (точка 87).

От точки 87 граница следует общим направлением на северо-восток извилистой линией 4726,21 м по середине реки Малая Тель вниз по течению до точки 171. Затем граница идет на северо-восток ломаной линией 5866,73 м по лесу, пересекая безымянные ручьи, до реки Кан (точка 182).

От точки 182 граница проходит общим юго-восточным направлением извилистой линией 20943,56 м по середине реки Кан вверх по течению до точки 257 – узловой точки пересечения границ муниципального образования Березовский район, муниципального образования Сухобузимский район, муниципального образования Рыбинский район и муниципального образования Уярский район.

По смежеству с землями муниципального образования
Уярский район

Граница муниципального образования Березовский район по смежеству с землями муниципального образования Уярский район проходит от точки 257 (узловая точка) до точки 712 (узловая точка) протяженностью 27700,87 м.

От точки 257 – узловой точки пересечения границ муниципального образования Березовский район, муниципального образования Сухобузимский район, муниципального образования Рыбинский район и муниципального образования Уярский район граница следует общим направлением на северо-запад плавной

линией 4954,58 м по лесу, пересекая ручей Крутой, до реки Малый Итат (точка 276).

От точки 276 граница идет общим направлением на юго-запад извилистой линией 12564,86 м по середине реки Малый Итат вниз по течению до точки 687. Далее граница проходит в юго-западном направлении прямой линией 7972,79 м по лесу, пересекая безымянные ручьи и лесную дорогу, до безымянного ручья (точка 690). Затем граница следует в западном направлении плавной линией 1472,33 м по руслу безымянного ручья вниз по течению до реки Томна (точка 704).

От точки 704 граница идет общим направлением на юго-восток извилистой линией 736,31 м по середине реки Томна вниз по течению до точки 712 – узловой точки пересечения границ муниципального образования Уярский район, муниципального образования Манский район и муниципального образования Березовский район.

По смежеству с землями муниципального образования Манский район

Граница муниципального образования Березовский район по смежеству с землями муниципального образования Манский район проходит от точки 712 (узловая точка) до точки 4727 (узловая точка) протяженностью 203263,63 м.

От точки 712 – узловой точки пересечения границ муниципального образования Уярский район, муниципального образования Манский район и муниципального образования Березовский район граница следует в северо-западном направлении прямой линией 23290,46 м по лесу, пересекая реку Малая Томна, ручей Быстрый, реку Каракчуль, безымянные ручьи, до точки 788.

От точки 788 граница идет в юго-восточном направлении ломаной линией 2374,15 м по лесу до точки 804. Затем граница проходит в юго-западном направлении ломаной линией 3119,19 м по лесу, пересекая безымянный ручей, до точки 820. Далее граница следует в юго-восточном направлении плавной линией 4397,30 м по лесу до точки 840.

От точки 840 граница идет в юго-западном направлении ломаной линией 8307,87 м по лесу, пересекая полевые дороги, грунтовые дороги, по сенокосу, пересекая автомобильную дорогу «Подъезд к садовым обществам «Тайга-2», «Кедр-9», «Факел», в районе д. Малый Кускун», до реки Есауловка (точка 865).

От точки 865 граница проходит общим направлением на запад извилистой линией 2168,65 м по середине реки Есауловка вниз по течению до реки Кускунка (точка 952). Затем граница проходит общим направлением на юго-запад извилистой линией 7111,65 м по середине реки Кускунка вверх по течению до точки 1245.

От точки 1245 граница следует в юго-западном направлении ломаной линией 374,24 м по лесу до ручья Шипичный (точка 1252). Далее граница идет в юго-западном направлении извилистой линией 3872,21 м по руслу ручья Шипичный вверх по течению до точки 1333. Затем граница проходит в юго-западном направлении прямой линией 2298,66 м по лесу, пересекая лесную дорогу, до реки Жерновка (точка 1337).

От точки 1337 граница следует на северо-запад извилистой линией 1878,32 м по середине реки Жерновка вверх по течению до точки 1369. Далее граница идет в

северо-западном направлении ломаной линией 1143,51 м по сенокосу до автомобильной дороги «Маганск – Камас – ст. Сорокино – а.д. М-53 «Байкал», на участках 0 – 20,92 км 22,4 км» (точка 1373).

От точки 1373 граница проходит в юго-западном направлении ломаной линией 2250,44 м, пересекая автомобильную дорогу «Маганск – Камас – ст. Сорокино – а.д. М-53 «Байкал», на участках 0 – 20,92 км 22,4 км», по сенокосу, лесу, пересекая полевую дорогу, линию электропередачи, до точки 1383.

От точки 1383 граница следует в юго-восточном направлении ломаной линией 463,29 м по лесу до реки Камас (точка 1387). Далее граница идет общим направлением на юг извилистой линией 4731,22 м по середине реки Камас вниз по течению до реки Большая Березовка (точка 1604). Затем граница проходит общим направлением на юго-восток извилистой линией 2624,50 м по середине реки Большая Березовка вверх по течению до точки 1828.

От точки 1828 граница следует в юго-восточном направлении прямой линией 2123,12 м по лесу, пересекая полевую дорогу, до точки 1833. Далее граница проходит в северо-восточном направлении прямой линией 1003,09 м по лесу, пашне, пересекая полевую дорогу, до точки 1835. Затем граница следует в юго-восточном направлении ломаной линией 2626,63 м по пашне, вдоль полевой дороги, пересекая безымянный ручей, до точки 1852.

От точки 1852 граница идет в юго-западном направлении ломаной линией 953,77 м по пашне, пересекая полевую дорогу, по лесу до точки 1859. Далее граница проходит в северо-западном направлении ломаной линией 793,89 м по лесу, пашне до точки 1863. Затем граница следует в юго-западном направлении ломаной линией 1643,62 м по лесу до точки 1871.

От точки 1871 граница идет на юго-восток прямой линией 2282,66 м по лесу, пересекая реку Переездная, до точки 1872. Далее граница проходит в юго-западном направлении ломаной линией 3994,31 м по лесу до точки 1874. Затем граница следует в северо-западном направлении прямой линией 958,24 м по лесу до точки 1875.

От точки 1875 граница идет в юго-западном направлении ломаной линией 8537,07 м по лесу, пересекая безымянный ручей, полевую дорогу, реку Малая Березовка, автомобильную дорогу Березовский – Верхняя Базаиха, ручей Мишкин, до реки Базаиха (точка 1915). Далее граница проходит в юго-восточном направлении извилистой линией 4785,45 м по середине реки Базаиха вверх по течению до населенного пункта поселок Жистык (точка 2049).

От точки 2049 граница следует ломаной линией по сенокосу, вдоль населенного пункта поселок Жистык: на северо-восток 578,60 м, огибая населенный пункт поселок Жистык с северной стороны, до точки 2069; на юго-восток 669,25 м, огибая населенный пункт поселок Жистык с юго-восточной стороны, до точки 2097; на юго-запад 513,91 м, огибая населенный пункт поселок Жистык с юго-западной стороны, до реки Базаиха (точка 2122).

От точки 2122 граница идет общим направлением на юго-восток извилистой линией 11377,47 м по середине реки Базаиха вверх по течению до точки 2485. Затем граница проходит в северо-восточном направлении извилистой линией 104,98 м по лесу до автомобильной дороги Березовский – Верхняя Базаиха (точка

2489).

От точки 2489 граница следует плавной линией 1342,50 м с южной стороны полосы отвода автомобильной дороги Березовский – Верхняя Базаиха: на юго-восток до точки 2534, на северо-восток до точки 2562. Далее граница идет ломаной линией 3581,79 м на северо-восток, юго-восток, северо-восток и юго-запад по границе леса, вдоль населенного пункта поселок Верхняя Базаиха, огибая населенный пункт поселок Верхняя Базаиха с северной, восточной и южной стороны, до реки Базаиха (точка 2810).

От точки 2810 граница проходит общим направлением на юго-восток извилистой линией 5895,69 м по середине реки Базаиха вверх по течению до реки Корбик (точка 2981). Далее граница следует на юго-восток извилистой линией 14154,97 м по середине реки Корбик вверх по течению до реки Левый Корбик (точка 3505). Затем граница идет в южном и юго-западном направлении извилистой линией 5533,40 м по середине реки Левый Корбик вверх по течению до точки 3718.

От точки 3718 граница проходит на юго-запад ломаной линией по лесу 5217,28 м до истока безымянного ручья (точка 3766). Далее граница следует в юго-западном направлении извилистой линией по руслу безымянного ручья вниз по течению 3380,51 м до точки 3823. Затем граница идет в юго-западном направлении извилистой линией 8707,31 м по середине реки Кайлята вниз по течению до реки Мана (точка 4033).

От точки 4033 граница проходит общим направлением на юго-восток извилистой линией 17558,83 м по середине реки Мана вверх по течению до реки Большой Кершул (точка 4212). Далее граница следует в юго-западном направлении извилистой линией 20668,02 м по середине реки Большой Кершул вверх по течению до точки 4690.

От точки 4690 граница идет в юго-западном направлении прямой линией 3871,61 м по лесу, пересекая полевую дорогу, безымянный ручей, реку Малый Тубиль, до точки 4727 – узловой точки пересечения границ муниципального образования Манский район, муниципального образования Балахтинский район и муниципального образования Березовский район.

По смежеству с землями муниципального образования Балахтинский район

Граница муниципального образования Березовский район по смежеству с землями муниципального образования Балахтинский район проходит от точки 4727 (узловая точка) до точки 5360 (узловая точка) протяженностью 86917,58 м.

От точки 4727 – узловой точки пересечения границ муниципального образования Манский район, муниципального образования Балахтинский район и муниципального образования Березовский район граница следует по лесу ломаной линией на северо-запад 13447,46 м до точки 4852, на юго-запад 3135,02 м до точки 4887, на запад 1806,07 м до точки 4915, на юго-запад прямой линией 1122,21 м до точки 4935.

От точки 4935 граница идет по лесу ломаной линией на северо-запад 3639,66 м до точки 4989, на северо-восток 1727,68 м до точки 5006, на северо-запад 1300,18 м до

точки 5014, на север 2408,47 м до реки Цаганова (точка 5016). Далее граница проходит в северном направлении извилистой линией 7703,90 м по середине реки Цаганова вверх по течению до точки 5154. Затем граница следует на север прямой линией 3292,61 м по лесу до точки 5185.

От точки 5185 граница идет на северо-запад прямой линией 4040,61 м по лесу, пересекая ручей Таборный, до точки 5220. Далее граница проходит на север прямой линией 11563,94 м по лесу, пересекая безымянный ручей и реку Правый Урюк, до точки 5308. Затем граница следует на запад прямой линией 1313,58 м по лесу до точки 5322.

От точки 5322 граница идет на северо-запад прямой линией 8305,14 м по лесу, пересекая два безымянных ручья, реку Правая Рассоха, до точки 5331. Далее граница проходит на северо-восток ломаной линией 6642,37 м по лесу до точки 5355. Затем граница следует на северо-запад прямой линией 4883,56 м по лесу до точки 5357.

От точки 5357 граница идет на юго-запад ломаной линией 10585,12 м по лесу, пересекая реки Малая Зырянка и Большая Зырянка, до точки 5360 – узловой точки пересечения границ муниципального образования Березовский район, муниципального образования город Дивногорск и муниципального образования Балахтинский район.

По смежеству с землями муниципального образования
город Дивногорск

Граница муниципального образования Березовский район по смежеству с землями муниципального образования город Дивногорск проходит от точки 5360 (узловая точка) до точки 5728 (узловая точка) протяженностью 74164,54 м.

От точки 5360 – узловой точки пересечения границ муниципального образования Березовский район, муниципального образования город Дивногорск и муниципального образования Балахтинский район граница следует в северо-западном направлении извилистой линией 16872,23 м по лесу, пересекая безымянные ручьи, до точки 5525.

От точки 5525 граница идет на юго-запад ломаной линией 936,12 м по лесу до точки 5527. Далее граница проходит на северо-запад ломаной линией 1931,81 м по лесу до точки 5529. Затем граница следует на северо-восток ломаной линией 2527,30 м по лесу до точки 5531.

От точки 5531 граница идет на северо-запад прямой линией 2117,49 м по лесу, пересекая безымянный ручей, до точки 5532. Далее граница проходит на восток прямой линией 1239,11 м по лесу до точки 5534. Затем граница следует на северо-восток ломаной линией 3121,41 м по лесу до точки 5536.

От точки 5536 граница идет в северо-западном направлении прямой линией 1509,25 м по лесу до точки 5537. Далее граница проходит на северо-восток ломаной линией 1926,61 м по лесу до точки 5539. Затем граница следует на северо-запад ломаной линией 5600,43 м по лесу, пересекая реку Заречная Лиственная, до точки 5551.

От точки 5551 граница идет в северо-восточном направлении ломаной линией

3537,15 м по лесу до точки 5566. Далее граница проходит на восток прямой линией 127,22 м по лесу до точки 5567. Затем граница следует на юго-восток прямой линией 96,40 м по лесу до точки 5568.

От точки 5568 граница идет на восток прямой линией 1037,57 м по лесу до точки 5569. Далее граница проходит в северном направлении прямой линией 419,05 м по лесу до точки 5570. Затем граница следует в восточном направлении прямой линией 1146,27 м по лесу до левого берега реки Мана (точка 5571).

От точки 5571 граница идет в юго-восточном направлении ломаной линией 141,09 м, пересекая реку Мана, выходит на ее правый берег (точка 5573). Далее граница проходит на юго-восток дугой по правому берегу реки Мана 429,22 м до точки 5578. Затем граница следует в юго-западном направлении ломаной линией 1092,95 м, пересекая реку Мана, выходит на ее левый берег, далее по лесу до точки 5582.

От точки 5582 граница идет на юго-восток с поворотом на юг ломаной линией 427,39 м по лесу до точки 5584. Далее граница проходит на северо-восток ломаной линией 733,79 м по лесу, пересекая реку Мана, выходит на ее правый берег (точка 5586). Затем граница следует в юго-восточном направлении извилистой линией 9024,59 м по правому берегу реки Мана вверх по течению до точки 5656.

От точки 5656 граница идет в северо-восточном направлении прямой линией 1316,48 м по середине реки Каракуша вверх по течению до точки 5663. Далее граница проходит в северо-восточном направлении ломаной линией 3007,65 м по лесу до точки 5666. Затем граница следует на северо-запад ломаной линией 3192,63 м по лесу, пересекая ручей Фокина, до точки 5677.

От точки 5677 граница идет в восточном направлении прямой линией 2865,15 м по лесу, пересекая безымянный ручей, до реки Малая Слизнева (точка 5678). Далее граница проходит в северо-западном направлении ломаной линией 1097,42 м по середине реки Малая Слизнева вниз по течению до точки 5687. Затем граница следует на северо-восток ломаной линией 1391,00 м по лесу до точки 5691.

От точки 5691 граница идет на юго-восток ломаной линией 321,37 м по лесу до точки 5696. Далее граница проходит на восток прямой линией 50,05 м по лесу, пересекая проселочную дорогу, до точки 5697. Затем граница следует в северо-восточном направлении прямой линией 204,94 м по лесу до реки Большая Слизнева (точка 5698).

От точки 5698 граница идет в юго-восточном направлении извилистой линией 875,44 м, пересекая реку Большая Слизнева, по лесу до точки 5706. Далее граница проходит в северо-восточном направлении ломаной линией 3679,97 м по границе национального парка «Красноярские Столбы» до точки 5724. Затем граница следует на юго-восток ломаной линией 148,93 м по границе национального парка «Красноярские Столбы» до точки 5727.

От точки 5727 граница идет на север прямой линией по границе национального парка «Красноярские Столбы» 19,06 м до точки 5728 – узловой точки пересечения границ муниципального образования город Дивногорск, муниципального образования Березовский район и муниципального образования город

Красноярск.

По смежеству с землями муниципального образования
город Красноярск

Граница муниципального образования Березовский район по смежеству с землями муниципального образования город Красноярск проходит от точки 5728 (узловая точка) до точки 6415 (узловая точка) протяженностью 62623,62 м.

От точки 5728 – узловой точки пересечения границ муниципального образования город Дивногорск, муниципального образования Березовский район и муниципального образования город Красноярск граница следует общим юго-восточным направлением ломаной линией 11395,83 м по лесу по границе национального парка «Красноярские Столбы», пересекая ручей Роев, безымянный ручей, реки Лалетина, Моховая, Калтат, до точки 5854.

От точки 5854 граница идет на юго-восток ломаной линией 2699,28 м по западной стороне автомобильной дороги улицы Базайская до точки 5883. Далее граница проходит на юго-восток ломаной линией 1368,45 м по лесу до точки 5893. Затем граница следует на северо-восток прямой линией 843,92 м по лесу до точки 5897.

От точки 5897 граница идет на юго-восток ломаной линией 1567,22 м по лесу до точки 5905. Далее граница проходит на северо-восток ломаной линией 5389,91 м, пересекая реку Базаиха, по лесу до точки 5944. Затем граница следует ломаной линией 3843,82 м в юго-восточном направлении до точки 5967, на северо-восток по лесу, пересекая карьер, автомобильную дорогу и три лесные дороги, до точки 5969.

От точки 5969 граница идет на север прямой линией 632,63 м по лесу до точки 5973. Далее граница проходит на восток ломаной линией 985,95 м, огибая с северной стороны садовые участки СПО «Саяны», до точки 5983. Затем граница следует на северо-восток ломаной линией 3342,70 м вдоль границы садовых участков по середине грунтовой дороги до точки 6032.

От точки 6032 граница идет на юго-восток ломаной линией 1403,54 м по середине грунтовой дороги, лугу до точки 6041. Далее граница проходит на северо-восток ломаной линией 1001,42 м по грунтовой дороге между СНТ «Солнечное-12» и СТ «Родник» до точки 6044.

От точки 6044 граница следует ломаной линией 1174,72 м на юго-восток вдоль грунтовой дороги с южной стороны до точки 6050, далее на северо-восток по пастбищу до точки 6053. Затем граница идет в северо-восточном направлении ломаной линией 514,45 м по пастбищу, пересекая грунтовую дорогу, до точки 6060.

От точки 6060 граница проходит на северо-восток ломаной линией 4419,26 м по пастбищу, огибая контуры садовых участков, по середине полевой дороги до точки 6097. Далее граница следует ломаной линией на восток, поворачивая в точке 6102 на юго-восток, по сенокосу 2640,15 м до точки 6132. Затем граница идет в северо-восточном направлении ломаной линией 791,60 м по сенокосу до точки 6140.

От точки 6140 граница проходит плавной линией 2045,66 м на северо-запад, отклоняясь в точке 6158 на запад, по улице Тракторная до точки 6174. Далее граница следует на север ломаной линией 308,44 м по промышленной зоне, пересекая улицу Тракторная, до точки 6192. Затем граница идет в юго-восточном направлении

ломаной линией 462,60 м по автомобильной дороге вдоль укрепленного ограждения до точки 6203.

От точки 6203 граница проходит в северо-восточном направлении ломаной линией 1144,76 м, огибая садовые участки, вдоль водохранилищ до точки 6224. Далее граница следует на северо-запад ломаной линией 410,78 м вдоль водоемов, пересекая промышленную зону, до точки 6227.

От точки 6227 граница идет плавной линией по северной стороне полосы отвода автомобильной дороги (улица Дружбы) на северо-запад 606,67 м до точки 6233, на юго-запад 345,26 м до точки 6236. Далее граница проходит на северо-запад ломаной линией 132,04 м по лесу, пересекая канал, до точки 6242. Затем граница следует на юго-запад плавной линией 1129,00 м вдоль левого берега канала до точки 6257.

От точки 6257 граница идет на северо-запад ломаной линией 494,27 м, пересекая канал, вдоль складов до точки 6272. Далее граница проходит на северо-восток ломаной линией 2233,19 м, огибая контуры пустыря и леса, до точки 6282. Затем граница следует ломаной линией по лугу на северо-запад 579,89 м до точки 6285, на юго-запад 408,44 м до точки 6288.

От точки 6288 граница идет ломаной линией 1896,15 м по лугу на северо-запад до точки 6301 и на северо-восток до точки 6303. Далее граница проходит на северо-запад ломаной линией 1002,44 м по лугу до точки 6306, затем следует на юго-запад ломаной линией 785,25 м по лугу до точки 6308.

От точки 6308 граница идет в северо-западном направлении прямой линией 964,12 м вдоль северной границы водоема, по границе пустыря до точки 6315. Далее граница проходит плавной линией 441,03 м на северо-восток и северо-запад по юго-восточной и восточной стороне полосы отвода кольцевого пересечения улицы Одесская и Северного шоссе до точки 6329.

От точки 6329 граница следует ломаной линией 617,71 м на северо-запад по северо-восточной и северной стороне полосы отвода кольцевого пересечения улицы Одесская и Северного шоссе, затем пересекает Красноярскую железную дорогу, далее пересекает полосу отвода автомобильной дороги (Северное шоссе) от точки 6345 до точки 6346 и идет по западной стороне полосы отвода автомобильной дороги (Северное шоссе) до точки 6350.

От точки 6350 граница проходит на северо-запад ломаной линией 446,33 м по прибрежной зоне реки Енисей до реки Енисей (точка 6373). Далее граница следует плавной линией на северо-восток и юго-восток 2154,74 м по реке Енисей вниз по течению, огибая с западной и северной стороны близлежащие острова, до точки 6415 – узловой точки пересечения границ муниципального образования город Красноярск, муниципального образования Емельяновский район и муниципального образования Березовский район.

По смежеству с землями муниципального образования
Емельяновский район

Граница муниципального образования Березовский район по смежеству с землями муниципального образования Емельяновский район проходит от точки 6415

(узловая точка) до точки 7057 (узловая точка) протяженностью 39027,72 м.

От точки 6415 – узловой точки пересечения границ муниципального образования город Красноярск, муниципального образования Емельяновский район и муниципального образования Березовский район граница следует извилистой линией 28367,94 м по правому берегу реки Енисей вниз по течению в северо-восточном и юго-восточном направлении до точки 6616, в северо-восточном и северном направлении до точки 6696, в северо-западном, юго-восточном и восточном направлении до точки 6836.

От точки 6836 граница идет на северо-восток извилистой линией 3189,59 м по правому берегу протоки Быстрая вниз по течению до точки 6897. Далее граница проходит на северо-восток извилистой линией 4453,65 м по протоке Худоноговская вниз по течению, огибая остров Есаульский с северной стороны, пересекая реку Енисей, до точки 6994.

От точки 6994 граница следует на северо-восток извилистой линией 2471,37 м по правому берегу реки Енисей вниз по течению, пересекая реку Енисей, огибая остров Язев с северной стороны, до точки 7055, расположенной на восточном берегу острова Язев.

От точки 7055 граница идет на юго-запад ломаной линией 545,17 м, пересекая реку Енисей, до точки 7057 – узловой точки пересечения границ муниципального образования Березовский район, муниципального образования Емельяновский район и муниципального образования ЗАТО город Железногорск.

По смежеству с землями муниципального образования ЗАТО город Железногорск

Граница муниципального образования Березовский район по смежеству с землями муниципального образования ЗАТО город Железногорск проходит от точки 7057 (узловая точка) до точки 1 (узловая точка) протяженностью 46592,34 м.

От точки 7057 – узловой точки пересечения границ муниципального образования Березовский район, муниципального образования Емельяновский район и муниципального образования ЗАТО город Железногорск граница следует в юго-западном направлении ломаной линией 1033,28 м, огибая населенный пункт поселок Тартат с северо-западной стороны, до точки 7062.

От точки 7062 граница идет на юго-восток ломаной линией 526,68 м вдоль границы населенного пункта поселок Тартат до автомобильной дороги Красноярск – Железногорск (точка 7070). Далее граница проходит на юго-запад ломаной линией 1376,58 м вдоль полосы отвода автомобильной дороги Красноярск – Железногорск с северо-западной стороны до точки 7074. Затем граница следует на юго-восток прямой линией 239,21 м, пересекая автомобильную дорогу Красноярск – Железногорск, железную дорогу, по пастбищу до точки 7081.

От точки 7081 граница идет на северо-восток ломаной линией 3502,98 м по пастбищу, лесу до точки 7100. Далее граница проходит на юго-восток прямой линией 918,28 м по лесу до точки 7103. Затем граница следует в северном направлении прямой линией 586,60 м по лесу до точки 7105, на северо-восток прямой линией 75,52 м по лесу до точки 7106.

От точки 7106 граница идет на юго-восток прямой линией 306,73 м по лесу до точки 7107. Далее граница проходит на северо-восток ломаной линией 952,94 м по полевой дороге между садовым товариществом № 27 и садовым товариществом «СОМС-142» до точки 7116. Затем граница следует на юго-восток ломаной линией 742,45 м по лугу до точки 7118.

От точки 7118 граница идет общим направлением на юго-запад ломаной линией 2194,94 м по лесу, пашне до точки 7123. Далее граница проходит на юго-восток плавной линией 2145,31 м по лесу вдоль полосы отвода железной дороги до точки 7132. Затем граница следует на северо-восток ломаной линией 4247,25 по лугу, лесу до точки 7150.

От точки 7150 граница идет на юго-восток ломаной линией 2952,00 м по лесу, пересекая грунтовую дорогу, до точки 7158. Далее граница следует на северо-восток ломаной линией 22538,58 м по лесу, пересекая безымянные ручьи, ручей Жданов, до точки 7227.

От точки 7227 граница проходит на северо-запад прямой линией 2253,01 м по лесу, пересекая безымянные ручьи, до точки 1 – узловой точки пересечения границ муниципального образования Березовский район, муниципального образования Сухобузимский район и муниципального образования ЗАТО город Железнодорожный.

По смежеству с землями муниципального образования
город Сосновоборск

Граница муниципального образования Березовский район по смежеству с землями муниципального образования город Сосновоборск проходит от точки 7229 (узловая точка) до точки 7229 (узловая точка) протяженностью 31805,91 м.

От точки 7229 – узловой точки пересечения границ муниципального образования Березовский район и муниципального образования город Сосновоборск граница следует по полосе отвода железной дороги Красноярск – Тартат на юго-восток прямой линией 45,71 м до точки 7230, на северо-восток ломаной линией 4958,55 м до точки 7265.

От точки 7265 граница идет на юго-восток ломаной линией 4463,74 м по автомобильной дороге до точки 7276. Далее граница проходит на юго-запад прямой линией 1263,84 м по лесу, пересекая полевую дорогу, до точки 7284. Затем граница следует на северо-запад прямой линией 31,50 м по лесу до точки 7286.

От точки 7286 граница идет на северо-восток прямой линией 276,30 м по лесу до точки 7287. Далее граница проходит на северо-запад ломаной линией 653,10 м по автомобильной дороге до точки 7295. Затем граница следует на юго-запад прямой линией 1146,80 м по лесу, пересекая линию электропередачи, до точки 7300.

От точки 7300 граница идет на юго-восток ломаной линией 752,63 м по лесу до точки 7305. Далее граница проходит на северо-восток прямой линией 213,41 м по лесу до точки 7306. Затем граница следует на юго-восток прямой линией 44,39 м по лесу до точки 7307.

От точки 7307 граница идет на юго-запад ломаной линией 173,43 м по лесу до точки 7309. Далее граница проходит общим направлением на юго-восток ломаной линией 534,65 м по лесу, пересекая линию электропередачи, до точки 7333.

От точки 7333 граница следует по границе подстанции «Узловая» на северо-запад прямой линией 304,35 м до точки 7337, на юго-запад прямой линией 297,09 м до точки 7338. Затем граница идет по границе подстанции «Узловая» на юго-восток ломаной линией 302,06 м до точки 7345, на северо-восток ломаной линией 276,68 м до точки 7347.

От точки 7347 граница проходит по лесу в юго-восточном направлении ломаной линией 169,58 м до точки 7351, на северо-восток прямой линией 203,01 м до точки 7353, общим направлением на юго-восток ломаной линией 403,82 м до точки 7358, на юг прямой линией 297,70 м по лесу до точки 7360.

От точки 7360 граница следует на юго-запад прямой линией 2072,58 м вдоль линии электропередачи до точки 7364. Далее граница идет на юго-запад ломаной линией 1500,29 м по пашне вдоль линии электропередачи до точки 7388. Затем граница проходит на северо-запад прямой линией 341,94 м по границе контура пашни до точки 7389.

От точки 7389 граница следует общим направлением на юго-запад ломаной линией 1771,72 м по границе контура пашни до точки 7398. Далее граница идет на северо-запад ломаной линией 289,39 м по границе контура пашни до точки 7406. Затем граница проходит на юго-запад прямой линией 241,11 м по границе контура пашни до правого берега реки Есауловка (точка 7409).

От точки 7409 граница следует на северо-запад извилистой линией 7836,67 м по правому берегу реки Есауловка, сенокосу, пашне, пересекая линию электропередачи, до точки 7578. Затем граница идет на северо-восток извилистой линией 939,58 м по полосе отвода железной дороги Красноярск – Тартат до точки 7229 – узловой точки пересечения границ муниципального образования Березовский район и муниципального образования город Сосновоборск.

По смежеству с землями муниципального образования ЗАТО город Железногорск

Граница муниципального образования Березовский район по смежеству с землями муниципального образования ЗАТО город Железногорск проходит от точки 7592 (узловая точка) до точки 7592 (узловая точка) протяженностью 22111,88 м.

От точки 7592 – узловой точки пересечения границ муниципального образования Березовский район и муниципального образования ЗАТО город Железногорск граница следует на северо-восток ломаной линией 1188,65 м вдоль автомобильной дороги к поселку Новый Путь до точки 7597.

От точки 7597 граница идет на северо-восток ломаной линией 1000,29 м по лесу до точки 7602. Далее граница проходит на восток ломаной линией 1935,03 м по лесу, пересекая реку Тартат, до точки 7616. Затем граница следует на юго-восток прямой линией 3011,65 м по лесу, пересекая безымянный ручей, реку Тартат, до точки 7626.

От точки 7626 граница идет на юг прямой линией 2243,94 м по лесу до точки 7633. Далее граница проходит на юго-запад и запад ломаной линией 5254,56 м по лесу, пересекая безымянный ручей, до точки 7637. Затем граница следует общим направлением на север ломаной линией 2984,43 м по лесу до точки 7643.

От точки 7643 граница идет на юго-запад прямой линией 1277,87 м по лесу до точки 7644, далее на север прямой линией 1351,46 м по лесу до точки 7650. Затем граница проходит общим направлением на северо-восток ломаной линией 939,71 м по границе леса до точки 7656.

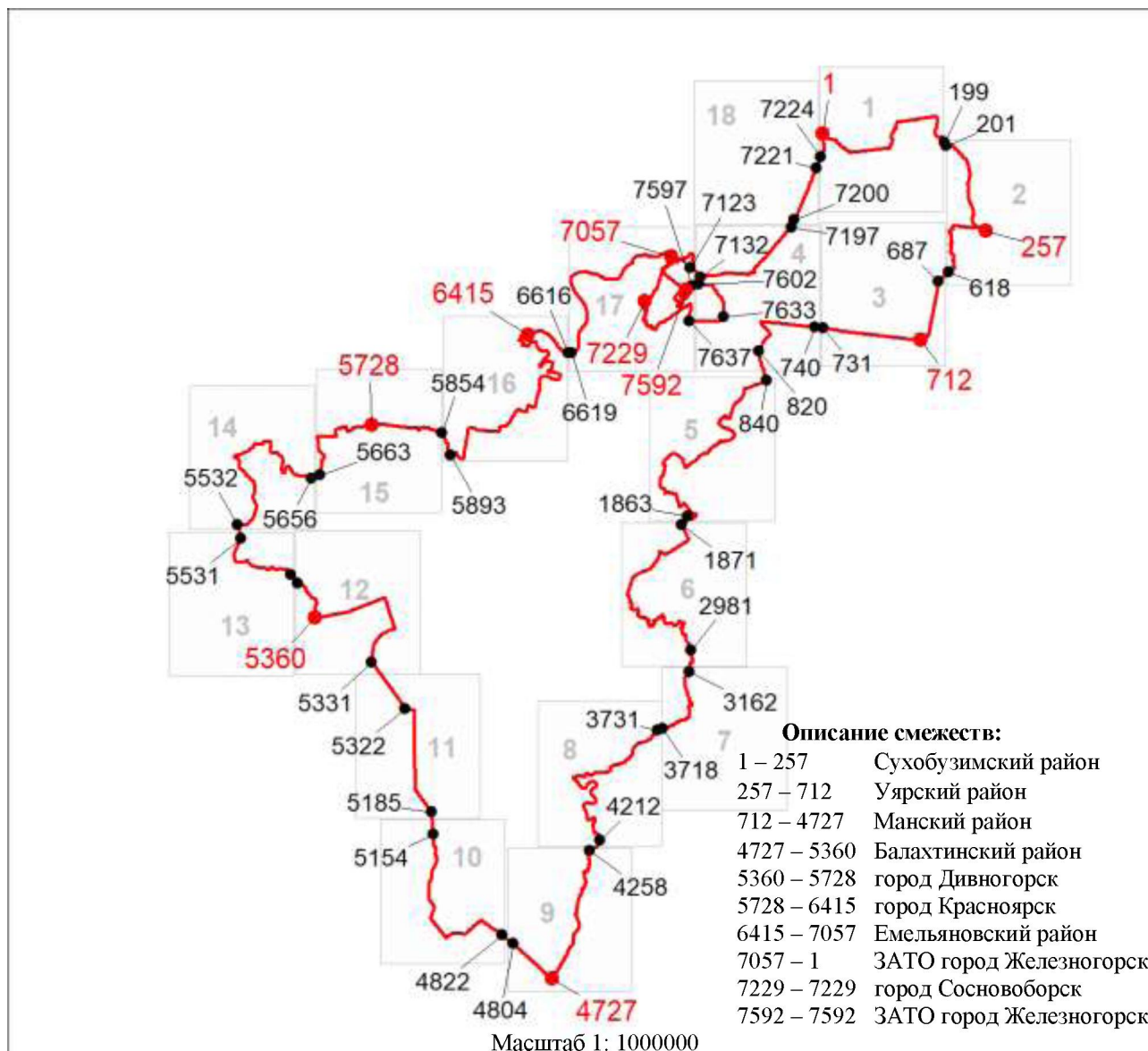
От точки 7656 граница следует на северо-запад ломаной линией 927,29 м по границе леса до точки 7592 – узловой точки пересечения границ муниципального образования Березовский район и муниципального образования ЗАТО город Железногорск.

Приложение 21 к Закону края
от 9 декабря 2021 г. № 2-270

Приложение 21 к Закону края
от 18 февраля 2005 г. № 13-3025

Графическое отображение местоположения границ муниципального образования Березовский район

Раздел I. Обзорная схема местоположения границ муниципального образования

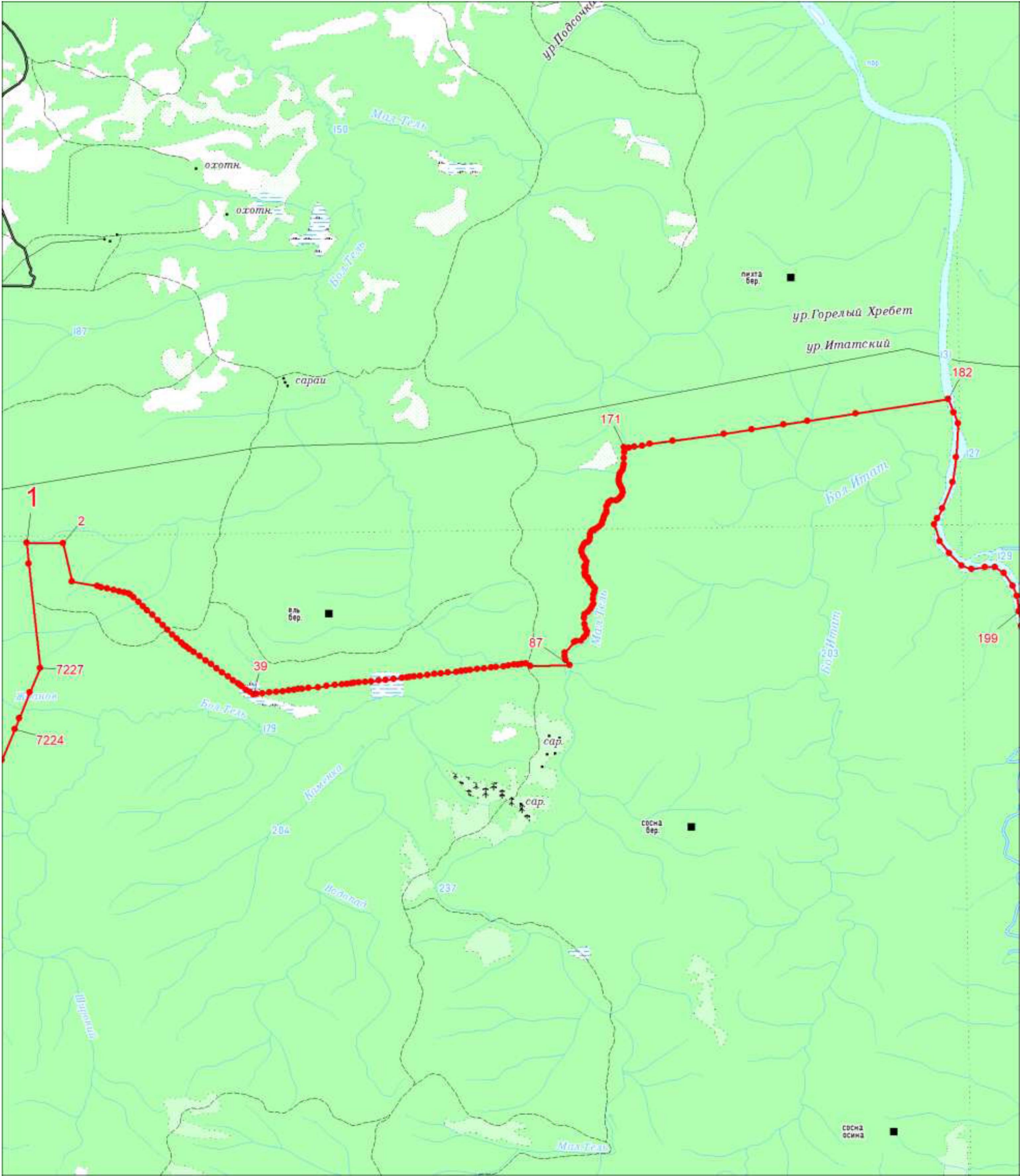


Используемые условные знаки и обозначения:

- | | |
|--|---|
| | Граница муниципального образования |
| | Узловая точка границы муниципального образования и её номер |
| | Поворотная точка границы муниципального образования и её номер |
| | Номер выносного листа обзорной схемы местоположения границ муниципального образования |

Раздел II. Выносные листы обзорной схемы местоположения границ муниципального образования

Выносной лист № 1 (граница муниципального образования от точки 1 до точки 199, от точки 7224 до точки 1)






Масштаб 1:100000

Условные обозначения:




- | | |
|--|--|
| | Граница муниципального образования |
| | Характерная точка границы муниципального образования |
| | Надписи номеров характерных точек границы муниципального образования |

Условные обозначения:

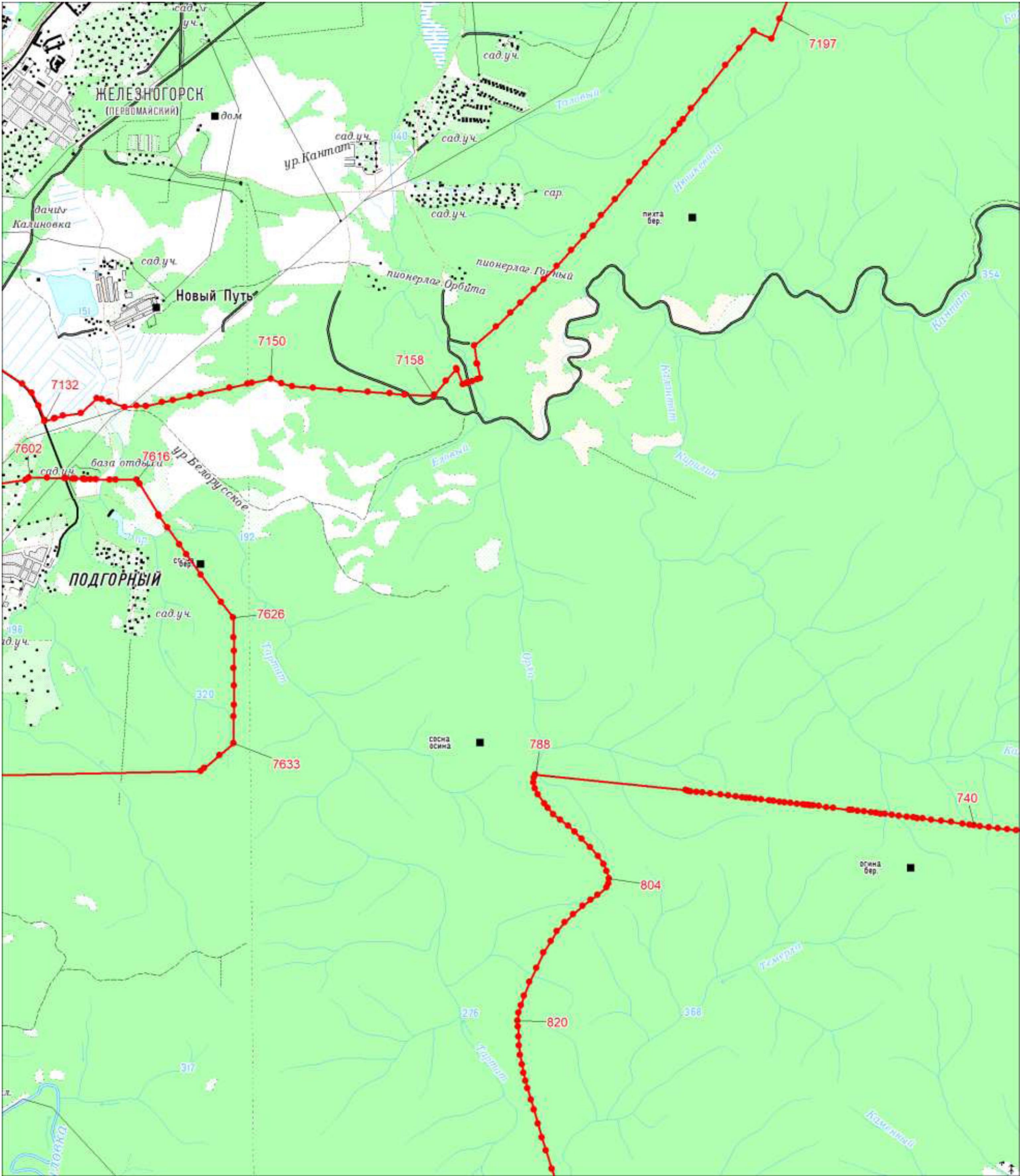
	Граница муниципального образования
	Характерная точка границы муниципального образования
	Надписи номеров характерных точек границы муниципального образования

Topographic map of the Krasnodar Krai area, showing the location of the 'Kedrovyy' settlement. The map features contour lines, rivers, and various elevation points. A red line connects several points: 731, 704, 690, 712, 687, and 308. The settlement 'Kedrovyy' is marked with a small building icon. Other labels include 'Осиная пихта', 'Осиная сосна', and 'Осиная сосна'.

Условные обозначения:




	Граница муниципального образования
	Характерная точка границы муниципального образования
	Надписи номеров характерных точек границы муниципального образования

Выносной лист № 4 (граница муниципального образования от точки 740 до точки 820, от точки 7132 до точки 7197, от точки 7602 до точки 7633)






Масштаб 1:100000




Условные обозначения:

-  Граница муниципального образования
-  Характерная точка границы муниципального образования
-  Надписи номеров характерных точек границы муниципального образования

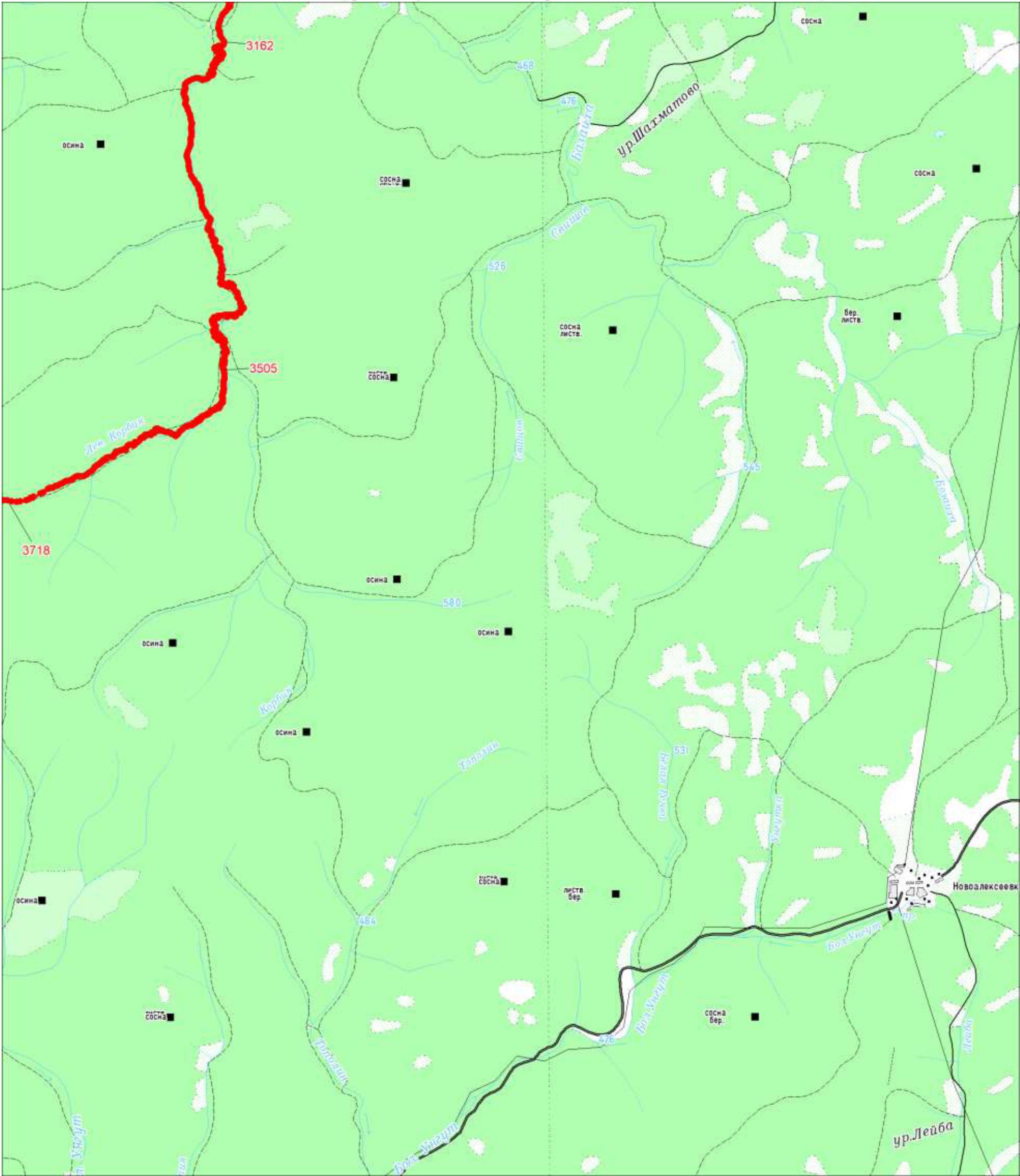
Условные обозначения:

	Граница муниципального образования
	Характерная точка границы муниципального образования
	Надписи номеров характерных точек границы муниципального образования

Условные обозначения:

	Граница муниципального образования
	Характерная точка границы муниципального образования
	Надписи номеров характерных точек границы муниципального образования

Выносной лист № 7 (граница муниципального образования от точки 3162 до точки 3718)

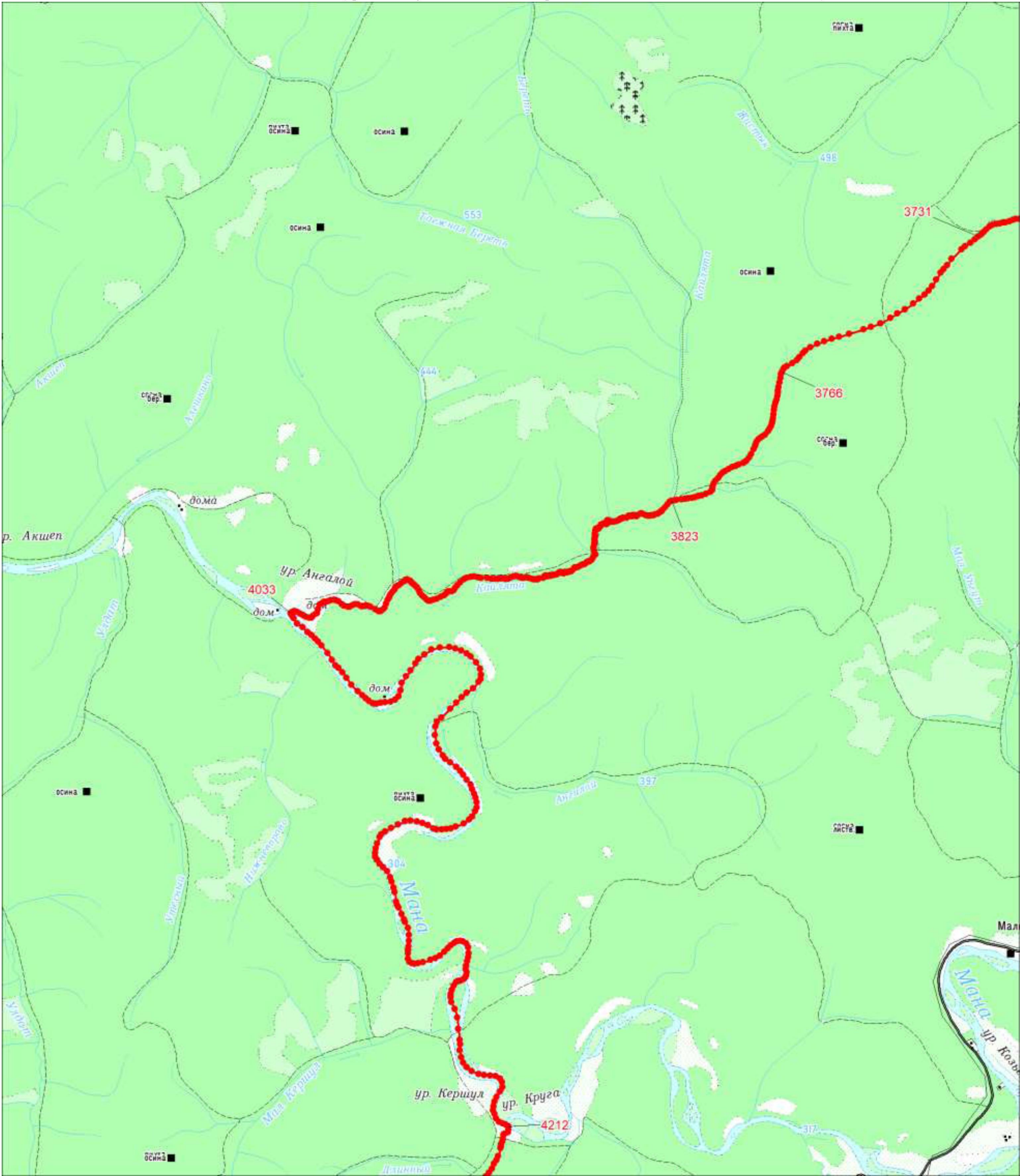


Масштаб 1:100000

Условные обозначения:

- | | |
|--|--|
| | Граница муниципального образования |
| | Характерная точка границы муниципального образования |
| | Надписи номеров характерных точек границы муниципального образования |

Выносной лист № 8 (граница муниципального образования от точки 3731 до точки 4212)






Масштаб 1:100000

Условные обозначения:

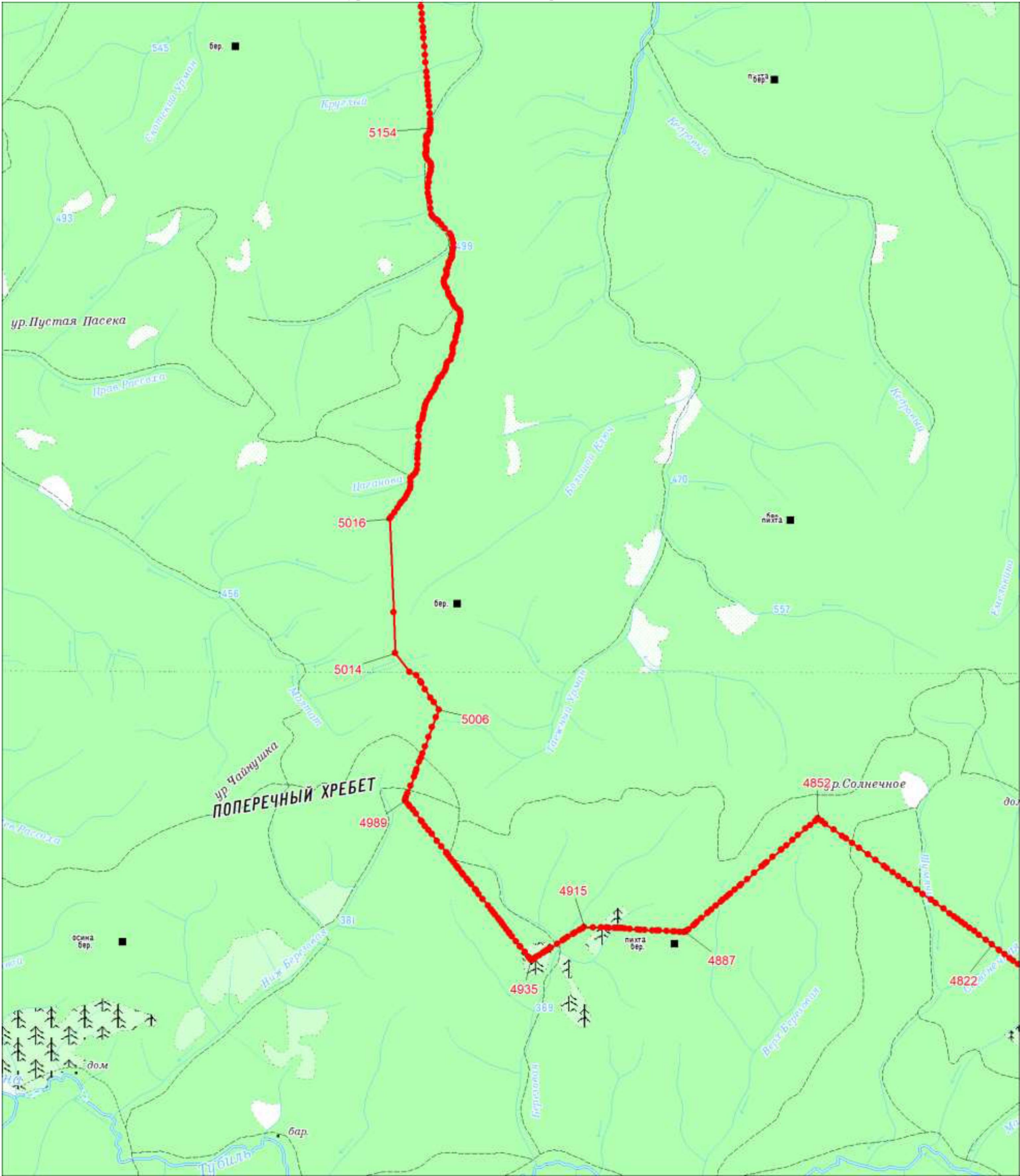
- | | |
|--|--|
| | Граница муниципального образования |
| | Характерная точка границы муниципального образования |
| | Надписи номеров характерных точек границы муниципального образования |

The map displays a topographic representation of a region, likely in the Krasnodar Krai. A prominent red line delineates a specific area, possibly a forest or a protected zone. The terrain is characterized by numerous contour lines indicating elevation. Key geographical features include several rivers and streams, such as the 'Березовка' (Berezovka) and 'Труба' (Truba). The map also shows various settlements and landmarks, including the village of 'Рассосы' (Rassosy) and the 'Первая Пасека' (First Pasa). Elevation points are marked with numbers like 4258, 4804, 4727, and 4690. The map includes a scale bar and a north arrow, providing a clear orientation and measurement reference.

Условные обозначения:

	Граница муниципального образования
	Характерная точка границы муниципального образования
	Надписи номеров характерных точек границы муниципального образования

Выносной лист № 10 (граница муниципального образования от точки 4822 до точки 5154)

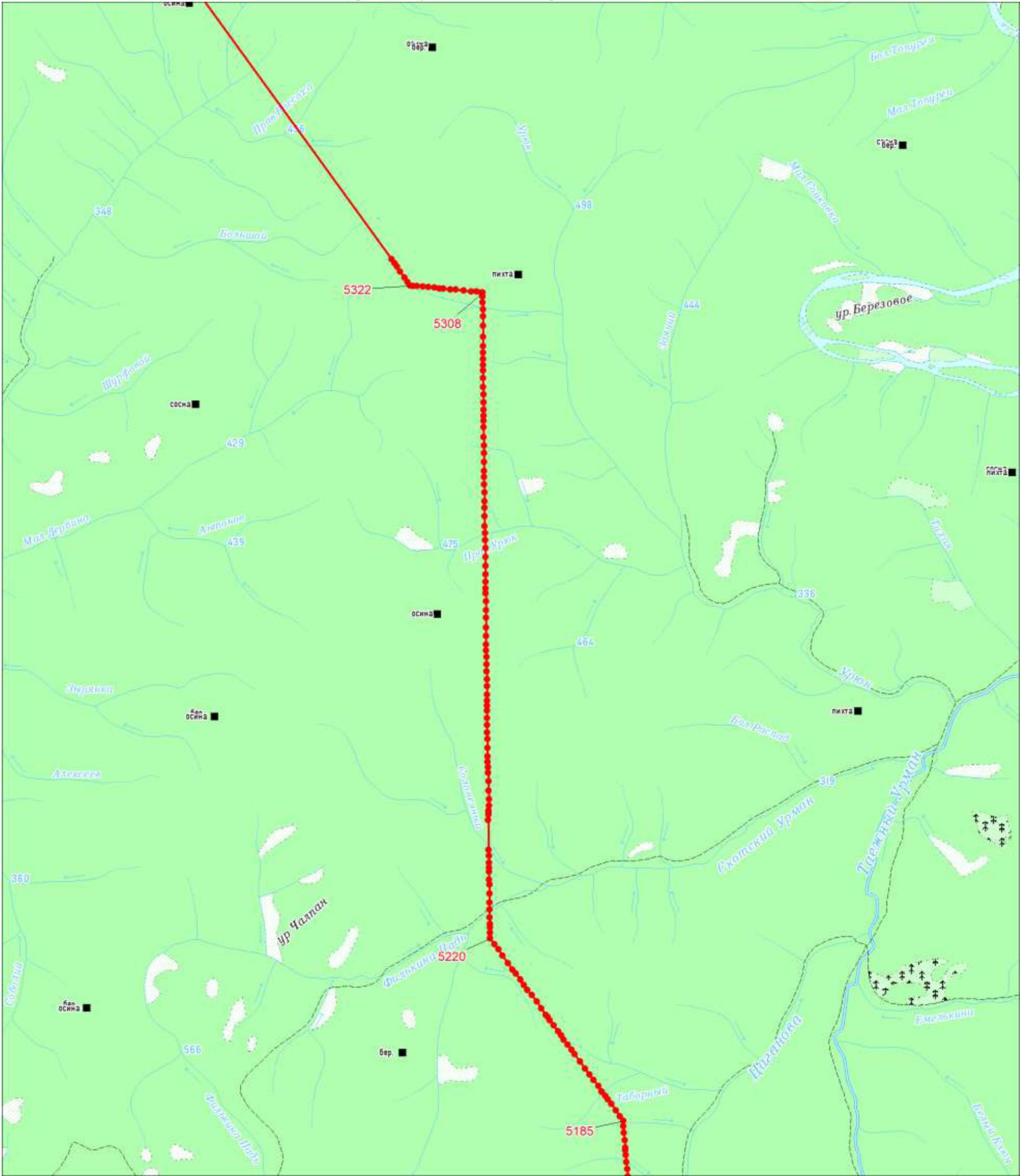


Масштаб 1:100000

Условные обозначения:

- | | |
|--|--|
| | Граница муниципального образования |
| | Характерная точка границы муниципального образования |
| | Надписи номеров характерных точек границы муниципального образования |

Выносной лист № 11 (граница муниципального образования от точки 5185 до точки 5322)






Масштаб 1:100000

Условные обозначения:

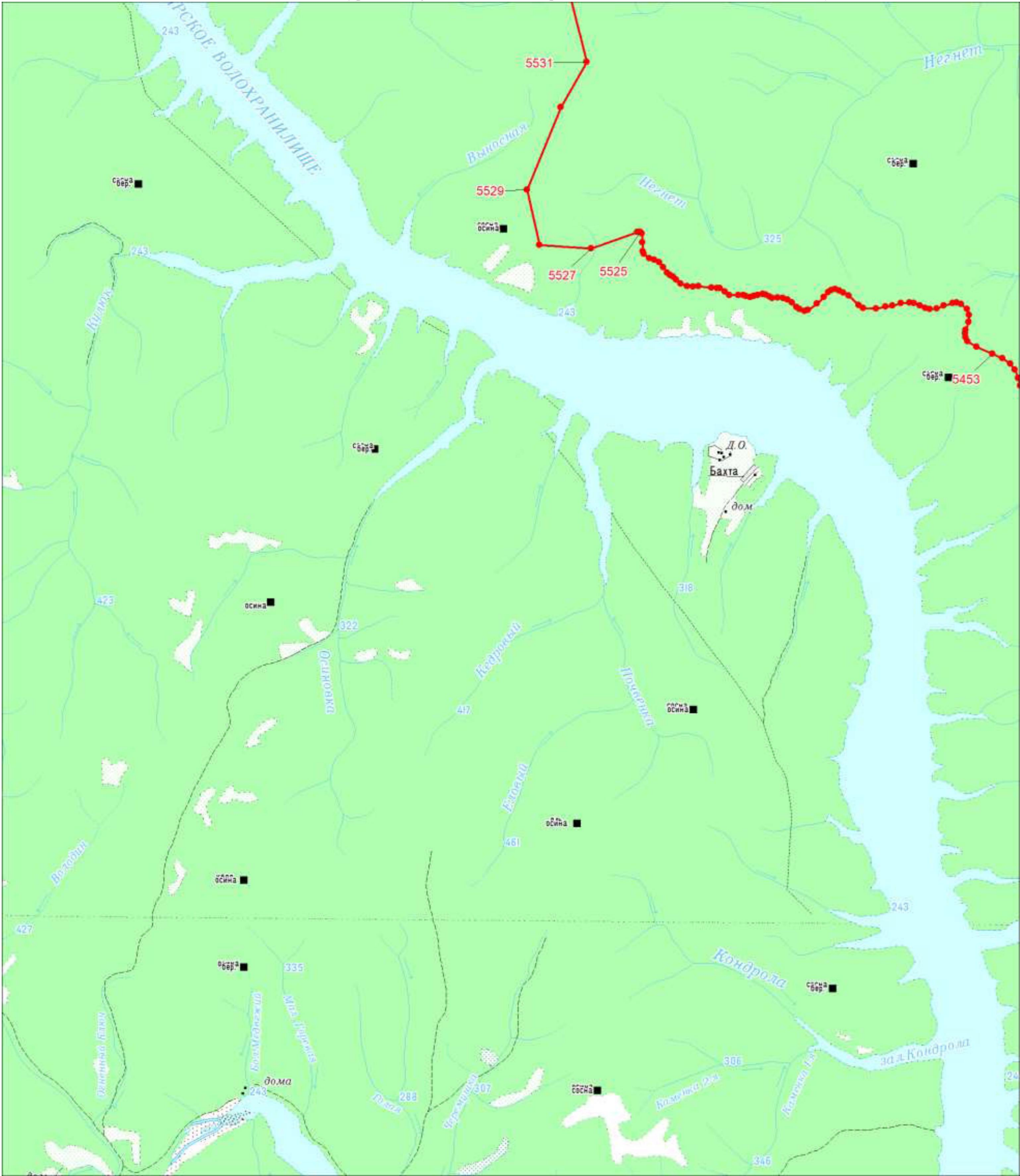
- | | |
|--|--|
| | Граница муниципального образования |
| | Характерная точка границы муниципального образования |
| | Надписи номеров характерных точек границы муниципального образования |

[illegible]

Условные обозначения:




	Граница муниципального образования
	Характерная точка границы муниципального образования
	Надписи номеров характерных точек границы муниципального образования

Выносной лист № 13 (граница муниципального образования от точки 5453 до точки 5531)






Масштаб 1:100000

Условные обозначения:

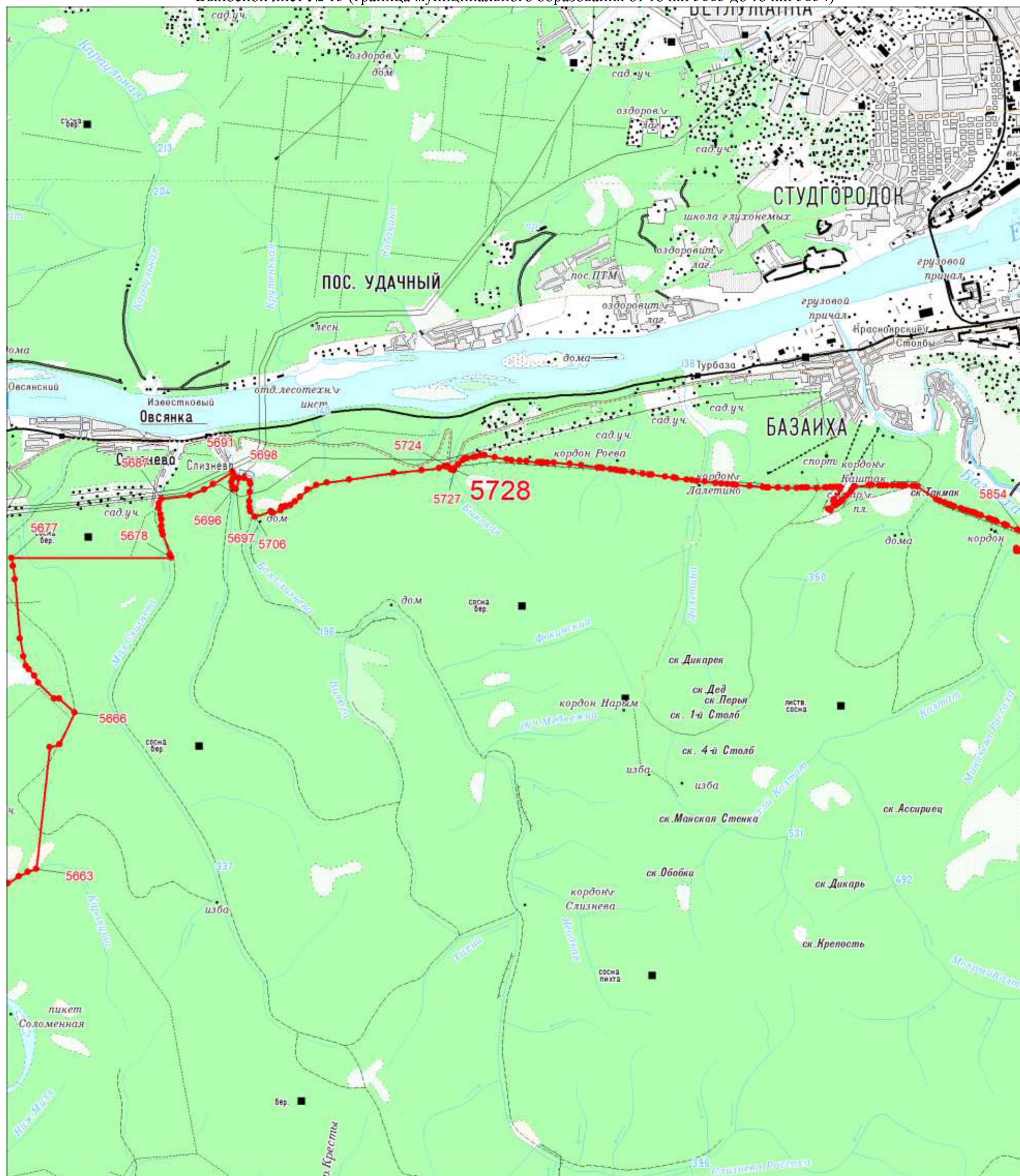
-  Граница муниципального образования
-  Характерная точка границы муниципального образования
-  Надписи номеров характерных точек границы муниципального образования

The map displays a topographic representation of the Dивногорск region. A prominent red line traces a route through the landscape, marked with red dots and numerical labels. The route begins at point 5532 at the bottom, proceeds northwards through points 5534, 5536, 5537, 5539, and 5551, then turns east towards point 5566. From there, it continues through points 5567, 5570, 5571, 5573, 5578, 5582, 5584, 5586, and 5588, eventually reaching point 5656 on the right side. The map includes several settlements: Дивногорск (Divnogorsk) in the upper center, Усть-Мана (Ust'-Mana) to its east, and Манский (Manskiy) further east. Other locations include Хмельники (Khmel'nyki) and Шумиха (Shumikha) on the left, and Боровое (Borovoye) on the right. The Enisey (Енисей) river flows horizontally across the upper portion of the map. Other rivers shown include the Belaya (Белая), Kuray (Кура), and Bezhitsa (Бежита). The terrain is depicted with green shading for forested areas and blue for water bodies. Various geographical features like 'сад.уч.' (garden plot), 'дом' (house), 'ск. Монах' (monastery), and 'пикет Каракуша' (Karakusha checkpoint) are also labeled.

Условные обозначения:

	Граница муниципального образования
	Характерная точка границы муниципального образования
	Надписи номеров характерных точек границы муниципального образования

Выносной лист № 15 (граница муниципального образования от точки 5663 до точки 5854)

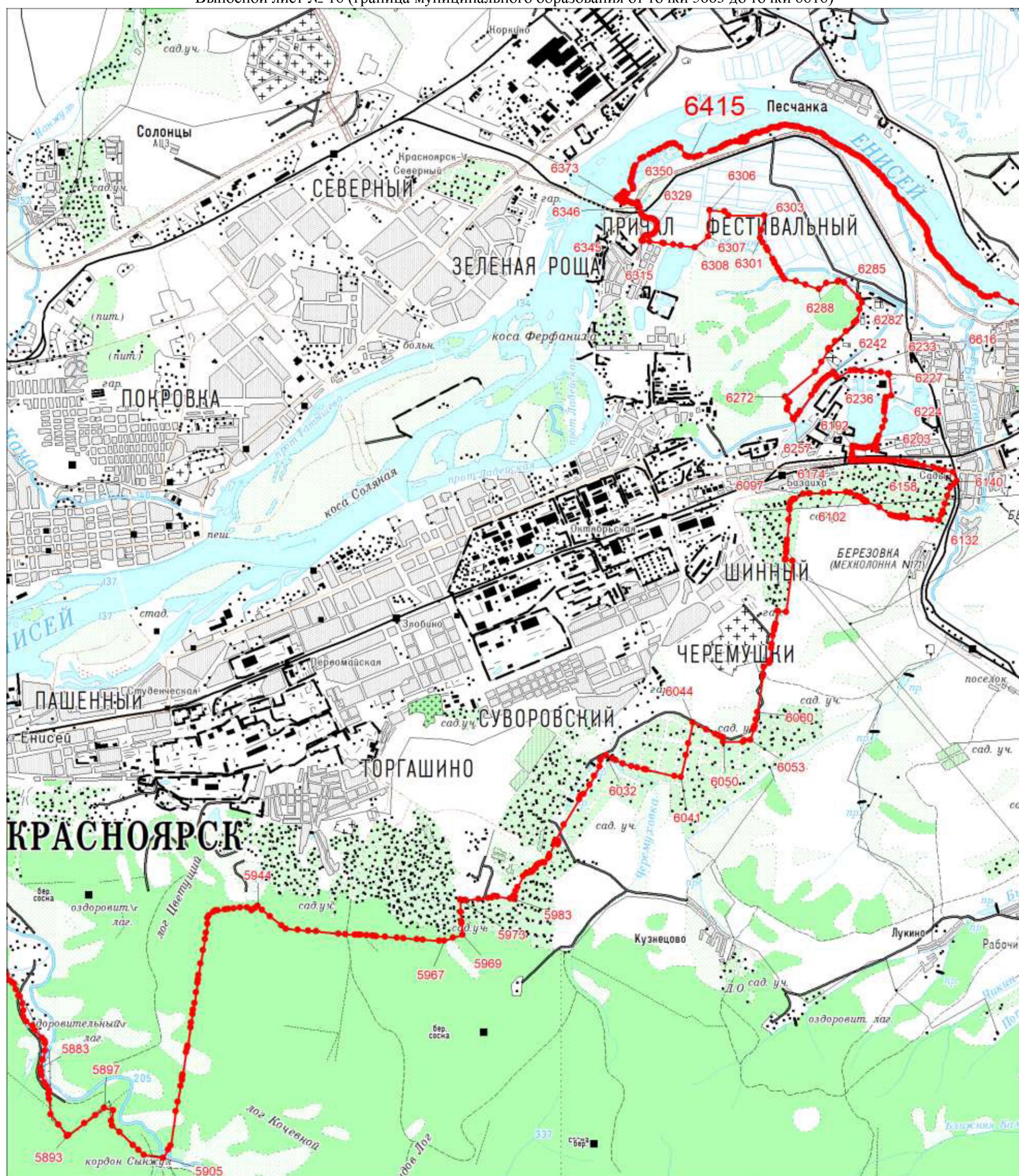


Масштаб 1:100000

Условные обозначения:

	Граница муниципального образования
	Характерная точка границы муниципального образования
	Надписи номеров характерных точек границы муниципального образования

Выносной лист № 16 (граница муниципального образования от точки 5883 до точки 6616)






Масштаб 1:100000

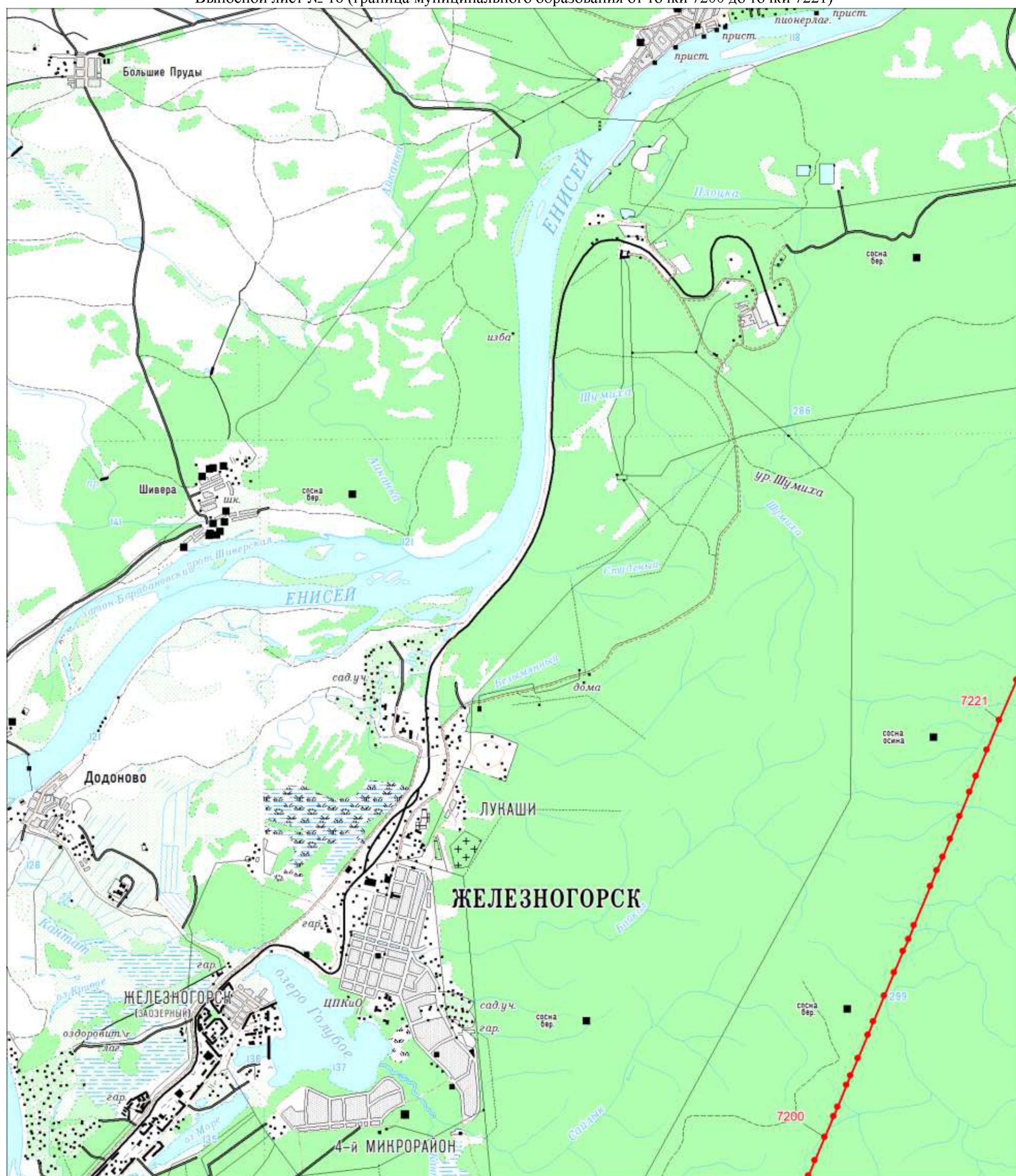
Условные обозначения:

- | | |
|--|--|
| | Граница муниципального образования |
| | Характерная точка границы муниципального образования |
| | Надписи номеров характерных точек границы муниципального образования |

Масштаб 1:100000

	Граница муниципального образования
	Характерная точка границы муниципального образования
	Надписи номеров характерных точек границы муниципального образования

Выносной лист № 18 (граница муниципального образования от точки 7200 до точки 7221)



Масштаб 1:100000

Условные обозначения:

- | | |
|--|--|
| | Граница муниципального образования |
| | Характерная точка границы муниципального образования |
| | Надписи номеров характерных точек границы муниципального образования |