АДМИНИСТРАЦИЯ КРАСНОДАРСКОГО КРАЯ
ПРИКАЗ

от 12.11.2026 г. Краснодар № 1200-КН

Об утверждении границ и режима использования территории объекта культурного наследия федерального значения «Курганная группа «Жиряков 2» (4 кургана)», эпоха бронзы – позднее средневековье, Краснодарский край, Каневской район, ст–ца Придорожная, 5 км к западо–северо–западу от станицы

В соответствии со статьями 3.1, 5.1, 9.1, 33 Федерального закона от 25 июня 2002 г. № 73-ФЗ «Об объектах культурного наследия (памятниках истории и культуры) народов Российской Федерации», статьей 3 Закона Краснодарского края от 23 июля 2015 г. № 3223-КЗ «Об объектах культурного наследия (памятниках истории и культуры) народов Российской Федерации, расположенных на территории Краснодарского края», приказом Министерства культуры Российской Федерации от 04 июня 2015 г. № 1745 «Об утверждении требований к составлению проектов границ территорий объектов культурного наследия», пунктом 2.3 Положения об управлении государственной охраны объектов культурного наследия администрации Краснодарского края, утвержденного постановлением главы администрации (губернатора) Краснодарского края от 08 декабря 2016 г. № 1000 «Об управлении государственной охраны объектов культурного наследия администрации Краснодарского края», п р и к а з ы в а ю:

1. Утвердить:

1) границы территории объекта культурного наследия федерального значения «Курганная группа «Жиряков 2» (4 кургана)», эпоха бронзы – позднее средневековье, Краснодарский край, Каневской район, ст–ца Придорожная, 5 км к западо–северо–западу от станицы, согласно приложению 1 к настоящему приказу;

2) режим использования территории объекта культурного наследия федерального значения «Курганная группа «Жиряков 2» (4 кургана)», эпоха бронзы – позднее средневековье, Краснодарский край, Каневской район, ст–ца Придорожная, 5 км к западо–северо–западу от станицы, согласно приложению 2 к настоящему приказу.

2. Отделу государственного учета объектов культурного наследия управления государственной охраны объектов культурного наследия администрации Краснодарского края (Гончаров А.В.) обеспечить:

1) размещение (опубликование) настоящего приказа на сайте в информационно-телекоммуникационной сети «Интернет» admkrai.krasnodar.ru и на «Официальном интернет-портале правовой информации» (www.pravo.gov.ru);

2) направление в семидневный срок со дня принятия настоящего приказа его копии в Управление Министерства юстиции Российской Федерации по Краснодарскому краю;

3) направление в срок не более чем пять рабочих дней со дня принятия настоящего приказа его копии в филиал ППК «Роскадастр» по Краснодарскому краю;

4) направление в семидневный срок со дня принятия настоящего приказа его копии в администрацию муниципального образования Каневской муниципальный район Краснодарского края.

3. Контроль за выполнением настоящего приказа возложить на заместителя начальника управления государственной охраны объектов культурного наследия администрации Краснодарского края Муравенко Е.В.

4. Приказ вступает в силу на следующий день после его официального опубликования.

Исполняющий обязанности начальника
управления государственной охраны
объектов культурного наследия
администрации Краснодарского края А.В. Соловьев

Приложение 1

УТВЕРЖДЕНЫ
приказом администрации
Краснодарского края
от 12.11.2026 № 1200-КН

ГРАНИЦЫ
территории объекта культурного наследия федерального значения «Курганная группа «Жиряков 2» (4 кургана)», эпоха бронзы – позднее средневековье, Краснодарский край, Каневской район, ст–ца Придорожная, 5 км к западо–северо–западу от станицы

Карта (схема) границ территории объекта культурного наследия

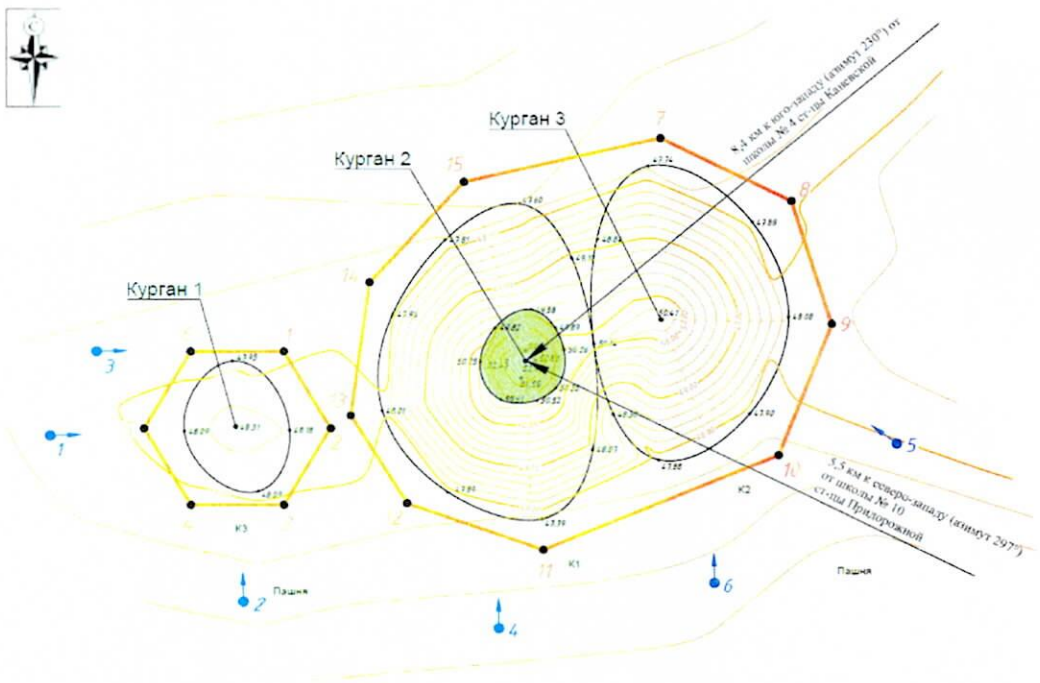

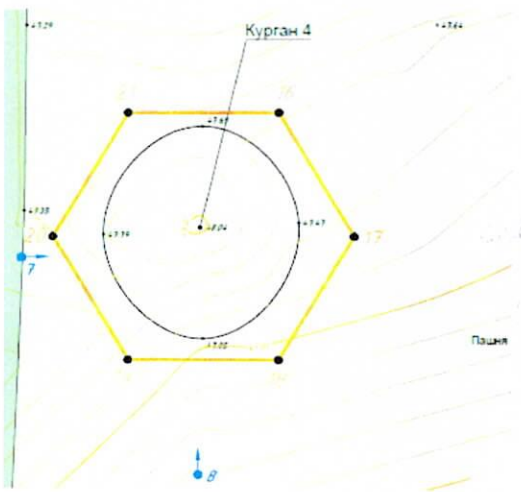



Перечень координат характерных (поворотных) точек границ территории объекта культурного наследия

№	Координаты характерных точек во Всемирной геодезической системе координат (WGS-84)		Координаты характерных точек в местной системе координат (МСК-23)	
	СШ	ВД	X	Y
Курган 1				
1	46.015436369	38.900321656	587254.75	1371126.51
2	46.015202742	38.900510069	587228.95	1371141.40
3	46.014972288	38.900313988	587203.16	1371126.51
4	46.014975373	38.899929364	587203.16	1371096.72
5	46.015208910	38.899740948	587228.95	1371081.83
6	46.015439454	38.899937030	587254.75	1371096.72
1	46.015436369	38.900321656	587254.75	1371126.51
Курган 2,3				
7	46.016063294	38.901886627	587325.83	1371246.90
8	46.015868601	38.902424333	587304.67	1371288.79
9	46.015498989	38.902584143	587263.73	1371301.64
10	46.015104689	38.902356930	587219.70	1371284.55
11	46.014828407	38.901381826	587188.12	1371209.39
12	46.014972892	38.900821861	587203.68	1371165.84
13	46.015241204	38.900593993	587233.30	1371147.85

14	46.015641419	38.900678733	587277.86	1371153.90
15	46.015939455	38.901074410	587311.34	1371184.16
7	46.016063294	38.901886627	587325.83	1371246.90
Курган 4				
16	46.015802098	38.905286703	587299.84	1371510.54
17	46.015436430	38.905581630	587259.46	1371533.85
18	46.015075708	38.905274635	587219.09	1371510.54
19	46.015080561	38.904672587	587219.09	1371463.91
20	46.015446137	38.904377656	587259.46	1371440.60
21	46.015806952	38.904684648	587299.84	1371463.91
16	46.015802098	38.905286703	587299.84	1371510.54

Исполняющий обязанности начальника
управления государственной охраны
объектов культурного наследия
администрации Краснодарского края А.В. Соловьев

Приложение 2

УТВЕРЖДЕН
приказом администрации
Краснодарского края
от 12.11.2026 № 1200-КН

РЕЖИМ
использования территории объекта культурного наследия федерального значения «Курганная группа «Жиряков 2» (4 кургана)», эпоха бронзы – позднее средневековье, Краснодарский край, Каневской район, ст–ца Придорожная, 5 км к западо–северо–западу от станицы

На территории объекта культурного наследия запрещается строительство объектов капитального строительства и увеличение объемно-пространственных характеристик существующих на территории объекта культурного наследия объектов капитального строительства, проведение земляных, строительных, мелиоративных и иных работ, за исключением работ по сохранению объекта культурного наследия или его отдельных элементов, сохранению историко-градостроительной или природной среды объекта культурного наследия.

На территории объекта культурного наследия разрешается ведение хозяйственной деятельности, не противоречащей требованиям обеспечения сохранности объекта культурного наследия и позволяющей обеспечить функционирование объекта культурного наследия в современных условиях.

Границы территории объекта культурного наследия могут быть откорректированы по результатам археологических полевых работ.

Исполняющий обязанности начальника
управления государственной охраны
объектов культурного наследия
администрации Краснодарского края А.В. Соловьев