



**АДМИНИСТРАЦИЯ КРАСНОДАРСКОГО КРАЯ**  
**ПРИКАЗ**

от 06.04.2026

г. Краснодар

№ 424-кн

**О внесении изменения в приказ администрации Краснодарского края от 03.10.2025 № 1155-кн «Об утверждении границ и режима использования территории объекта культурного наследия федерального значения «Поселение», Краснодарский край, Темрюкский район, пос. Стрелка, юго–западная окраина поселка»**

В соответствии со статьями 3.1, 5.1, 28, 33 Федерального закона от 25.06.2002 № 73-ФЗ «Об объектах культурного наследия (памятниках истории и культуры) народов Российской Федерации», подпунктом «д» пункта 8 Положения о государственной историко-культурной экспертизе, утвержденным постановлением Правительства Российской Федерации от 25.04.2024 № 530 «Об утверждении Положения о государственной историко-культурной экспертизы», Законом Краснодарского края от 23.07.2015 № 3223-КЗ «Об объектах культурного наследия (памятниках истории и культуры) народов Российской Федерации, расположенных на территории Краснодарского края», приказом Министерства культуры Российской Федерации от 04.06.2015 № 1745 «Об утверждении требований к составлению проектов границ территорий объектов культурного наследия», постановлением главы администрации (губернатора) Краснодарского края от 08.12.2016 № 1000 «Об управлении государственной охраны объектов культурного наследия администрации Краснодарского края», **п р и к а з ы в а ю:**

1. Внести в приказ администрации Краснодарского края от 03.10.2025 № 1155-кн «Об утверждении границ и режима использования территории объекта культурного наследия федерального значения «Поселение», Краснодарский край, Темрюкский район, пос. Стрелка, юго–западная окраина поселка» изменение, изложив приложение 1 в новой редакции согласно приложению к настоящему приказу.

2. Отделу государственного учета объектов культурного наследия администрации Краснодарского края (Гончаров А.В.) обеспечить:

1) размещение (опубликование) настоящего приказа на сайте в информационно-телекоммуникационной сети «Интернет»

admkrai.krasnodar.ru и на «Официальном интернет-портале правовой информации» (www.pravo.gov.ru);

2) направление в семидневный срок со дня принятия настоящего приказа его копии в Управление Министерства юстиции Российской Федерации по Краснодарскому краю;

3) направление в срок не более чем пять рабочих дней со дня принятия настоящего приказа его копии в филиал ППК «Роскадастр» по Краснодарскому краю;

4) направление в семидневный срок со дня принятия настоящего приказа его копии в администрацию муниципального образования Темрюкский муниципальный район Краснодарского края.

3. Приказ вступает в силу на следующий день после его официального опубликования.

Исполняющий обязанности начальника  
управления государственной охраны  
объектов культурного наследия  
администрации Краснодарского края



А.В. Соловьев

Приложение  
к приказу администрации  
Краснодарского края  
от 06.04.2026 № 424-кн

Приложение 1






УТВЕРЖДЕНЫ  
приказом администрации  
Краснодарского края  
от 03.10.2025 № 1155-кн  
(в редакции приказа  
администрации  
Краснодарского края  
от 06.04.2026 № 424-кн)

**ГРАНИЦЫ**  
**территории объекта культурного наследия федерального значения**  
**«Поселение», Краснодарский край, Темрюкский район,**  
**пос. Стрелка, юго-западная окраина поселка**

Карта (схема) границ территории объекта культурного наследия



**Условные обозначения:**

-  - точка и направление фотофиксации
-  - территория ОКН
-  - поворотная точка и её номер
-  - точка привязки
-  - расстояние от точки привязки

Перечень координат характерных (поворотных) точек границ территории  
объекта культурного наследия.

№	WGS-84		МСК-23	
	СШ	ВД	X	Y
1	45.208674293	37.252037228	497439.88	1242662.33
2	45.208704339	37.255076554	497441.06	1242901.13
3	45.208679144	37.255894975	497437.68	1242965.40
4	45.208589311	37.256332974	497424.13	1242999.69
5	45.208424347	37.256464285	497408.96	1243009.87
6	45.207322854	37.256583841	497286.46	1243018.16
7	45.207279724	37.258135649	497280.57	1243140.03
8	45.207238371	37.259886	497274.74	1243277.50
9	45.207217041	37.261761856	497271.05	1243424.85
10	45.207216708	37.262934435	497270.19	1243516.97
11	45.207209751	37.263172424	497269.25	1243535.66
12	45.207002797	37.263215132	497246.22	1243538.81
13	45.205839457	37.26328824	497116.88	1243543.40
14	45.205886566	37.264795716	497121.06	1243661.88
15	45.20584673	37.264799654	497116.63	1243662.15
16	45.20586176	37.2651719	497118.04	1243691.41
17	45.205870212	37.265199669	497118.96	1243693.60
18	45.205901016	37.2652045	497122.38	1243694.01
19	45.205970579	37.266480038	497129.22	1243794.29
20	45.206020672	37.267680726	497133.95	1243888.67
21	45.206072236	37.269118275	497138.68	1244001.66
22	45.205437836	37.269126217	497068.17	1244001.66
23	45.205439349	37.269368037	497068.17	1244020.66
24	45.206080946	37.269360008	497139.48	1244020.66
25	45.206096094	37.269782405	497140.87	1244053.86
26	45.206136606	37.270232107	497145.06	1244089.23
27	45.206109436	37.270521002	497141.84	1244111.90
28	45.205838657	37.27053075	497111.74	1244112.40
29	45.205351116	37.270425086	497057.63	1244103.62
30	45.203946926	37.269883743	496901.95	1244059.71
31	45.203045059	37.269380561	496802.07	1244019.29
32	45.20318826	37.268711447	496818.45	1243966.86
33	45.20356707	37.267532675	496861.37	1243874.62

34	45.203720793	37.265074497	496880.17	1243681.64
35	45.203814804	37.264142641	496891.27	1243608.52
36	45.203953446	37.263597405	496907.06	1243565.82
37	45.2044275	37.262861847	496960.26	1243508.50
38	45.20487628	37.262484897	497010.40	1243479.33
39	45.205169531	37.262086995	497043.27	1243448.36
40	45.205324835	37.261488836	497060.95	1243401.52
41	45.205405201	37.260395979	497070.65	1243315.74
42	45.205665158	37.259417051	497100.23	1243239.09
43	45.205685006	37.258645328	497102.98	1243178.48
44	45.205056382	37.256871861	497034.37	1243038.52
45	45.204991881	37.253417972	497029.65	1242767.10
46	45.205018962	37.252798522	497033.10	1242718.46
47	45.205240872	37.252239324	497058.16	1242674.75
48	45.2059912	37.251787521	497141.87	1242640.01
49	45.206457655	37.251787268	497193.71	1242640.46
50	45.207109131	37.251931022	497266.01	1242652.41
51	45.207719841	37.251835236	497333.95	1242645.50
52	45.208469099	37.251862542	497417.20	1242648.40
53	45.208603454	37.251935157	497432.08	1242654.24
1	45.208674293	37.252037228	497439.88	1242662.33

Исполняющий обязанности начальника  
управления государственной охраны  
объектов культурного наследия  
администрации Краснодарского края



А.В. Соловьев