



**АДМИНИСТРАЦИЯ КРАСНОДАРСКОГО КРАЯ**  
**ПРИКАЗ**

от 06.04.2026

г. Краснодар

№ 423-кн

**О внесении изменения в приказ администрации Краснодарского края от 15.12.2022 № 1332-кн «Об утверждении границ и режима использования территории выявленного объекта культурного наследия «Поселение «Темрюк 7», Краснодарский край, Темрюкский район, г. Темрюк, в 2,272 км восточнее отделения № 2 совхоза Комсомольский»**

В соответствии со статьями 3.1, 5.1, 28, 33 Федерального закона от 25.06.2002 № 73-ФЗ «Об объектах культурного наследия (памятниках истории и культуры) народов Российской Федерации», подпунктом «д» пункта 8 Положения о государственной историко-культурной экспертизе, утвержденным постановлением Правительства Российской Федерации от 25.04.2024 № 530 «Об утверждении Положения о государственной историко-культурной экспертизы», Законом Краснодарского края от 23.07.2015 № 3223-КЗ «Об объектах культурного наследия (памятниках истории и культуры) народов Российской Федерации, расположенных на территории Краснодарского края», приказом Министерства культуры Российской Федерации от 04.06.2015 № 1745 «Об утверждении требований к составлению проектов границ территорий объектов культурного наследия», постановлением главы администрации (губернатора) Краснодарского края от 08.12.2016 № 1000 «Об управлении государственной охраны объектов культурного наследия администрации Краснодарского края»,  
п р и к а з ы в а ю:

1. Внести в приказ администрации Краснодарского края от 15.12.2022 № 1332-кн «Об утверждении границ и режима использования территории выявленного объекта культурного наследия «Поселение «Темрюк 7», Краснодарский край, Темрюкский район, г. Темрюк, в 2,272 км восточнее отделения № 2 совхоза Комсомольский» изменение, изложив приложение 1 в новой редакции согласно приложению к настоящему приказу.

2. Отделу государственного учета объектов культурного наследия администрации Краснодарского края (Гончаров А.В.) обеспечить:

1) размещение (опубликование) настоящего приказа на сайте в информационно-телекоммуникационной сети «Интернет»

admkrain.krasnodar.ru и на «Официальном интернет-портале правовой информации» ([www.pravo.gov.ru](http://www.pravo.gov.ru));

2) направление в семидневный срок со дня принятия настоящего приказа его копии в Управление Министерства юстиции Российской Федерации по Краснодарскому краю;

3) направление в срок не более чем пять рабочих дней со дня принятия настоящего приказа его копии в филиал ППК «Роскадастр» по Краснодарскому краю;

4) направление в семидневный срок со дня принятия настоящего приказа его копии в администрацию муниципального образования Темрюкский муниципальный район Краснодарского края.

3. Приказ вступает в силу на следующий день после его официального опубликования.

Исполняющий обязанности начальника  
управления государственной охраны  
объектов культурного наследия  
администрации Краснодарского края



А.В. Соловьев

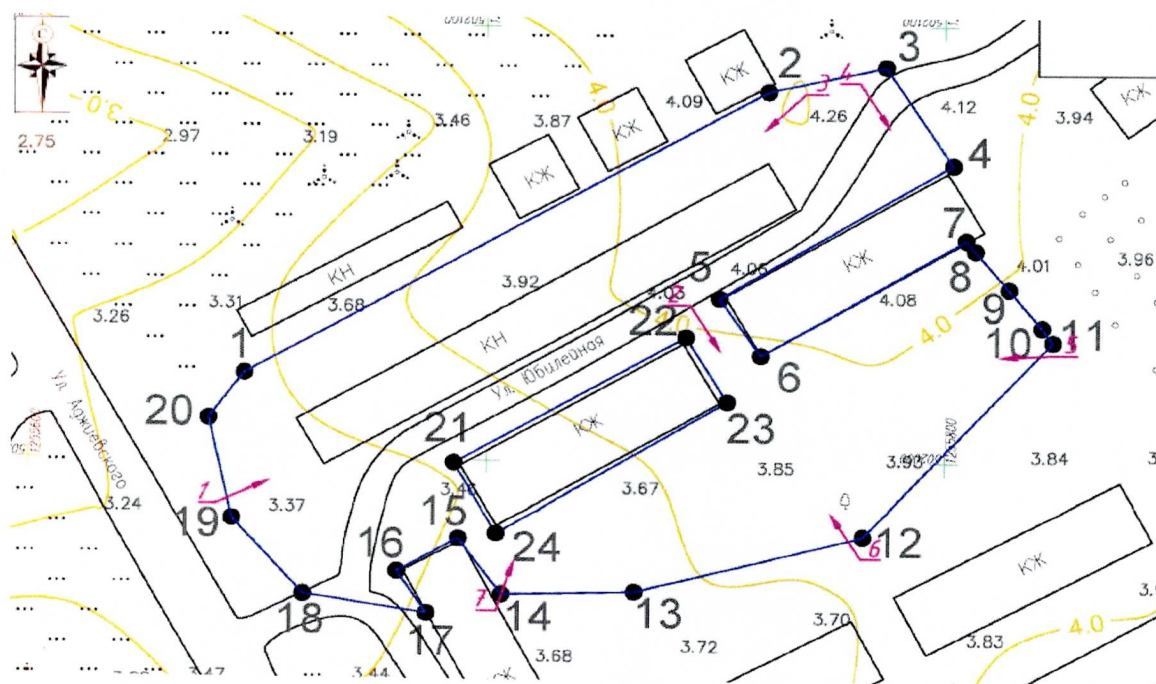
Приложение  
к приказу администрации  
Краснодарского края  
от 06.04.2026 № 423-КН

Приложение 1




УТВЕРЖДЕНЫ  
приказом администрации  
Краснодарского края  
от 15.12.2022 № 1332-кн  
(в редакции приказа  
администрации  
Краснодарского края  
от 06.04.2026 № 423-КН)

**ГРАНИЦЫ**  
**территории выявленного объекта культурного наследия**  
**«Поселение «Темрюк 7», Краснодарский край, Темрюкский район,**  
**г. Темрюк, в 2,272 км восточнее отделения № 2 совхоза Комсомольский**

Карта (схема) границ территории объекта культурного наследия



**Условные обозначения:**

-  - точка и направление фотофиксации
-  - территория ОКН
-  - поворотная точка и её номер

Перечень координат характерных (поворотных) точек границ территории  
объекта культурного наследия

№	МСК-23		WGS-84	
	X	Y	СШ	ВД
Внешний контур				
1	502019.99	1255647.14	45.250823012	37.416903492
2	502085.14	1255761.51	45.251416418	37.41835451
3	502090.86	1255787.15	45.251469499	37.418680602
4	502068.22	1255801.82	45.25126672	37.418869488
5	502037.70	1255750.79	45.250988901	37.418222193
6	502024.67	1255759.86	45.250872236	37.418338889
7	502051.13	1255804.63	45.251113146	37.418906834
8	502048.69	1255806.69	45.251091306	37.418933264
9	502040.04	1255813.98	45.251013937	37.419026894
10	502031.39	1255821.27	45.250936568	37.419120525
11	502028.11	1255823.66	45.250907198	37.419151254
12	501983.14	1255782.25	45.250499982	37.418627796
13	501970.22	1255732.44	45.250380594	37.417994479
14	501969.49	1255703.43	45.250372195	37.417625021
15	501982.22	1255693.92	45.250486132	37.417502747
16	501974.59	1255680.57	45.250416639	37.417333379
17	501964.98	1255687.04	45.250330581	37.417416652
18	501969.18	1255660.03	45.250366665	37.417072229
19	501986.43	1255644.48	45.250520901	37.416872636
20	502009.46	1255639.38	45.250727778	37.416805589
1	502019.99	1255647.14	45.250823012	37.416903492
Внутренний контур				
21	501999.51	1255692.95	45.250641638	37.417488846
22	502028.80	1255743.53	45.250908366	37.418130511
23	502013.92	1255752.59	45.250775055	37.418247244
24	501983.40	1255702.22	45.250497273	37.417608365
21	501999.51	1255692.95	45.250641638	37.417488846

Исполняющий обязанности начальника  
управления государственной охраны  
объектов культурного наследия  
администрации Краснодарского края



А.В. Соловьев