



АДМИНИСТРАЦИЯ КРАСНОДАРСКОГО КРАЯ
ПРИКАЗ

от 24.03.2026

г. Краснодар

№ 386-КК

**Об утверждении границ и режима использования территории
объекта культурного наследия федерального значения
«Курганная группа (5 насыпей)», эпоха бронзы – позднее средневековье,
Краснодарский край, Выселковский район, ст-ца Новомалороссийская,
северо-восточная окраина станицы**

В соответствии со статьями 3.1, 5.1, 9.1, 33 Федерального закона от 25 июня 2002 г. № 73-ФЗ «Об объектах культурного наследия (памятниках истории и культуры) народов Российской Федерации», статьей 3 Закона Краснодарского края от 23 июля 2015 г. № 3223-КЗ «Об объектах культурного наследия (памятниках истории и культуры) народов Российской Федерации, расположенных на территории Краснодарского края», приказом Министерства культуры Российской Федерации от 04 июня 2015 г. № 1745 «Об утверждении требований к составлению проектов границ территорий объектов культурного наследия», пунктом 2.3 Положения об управлении государственной охраны объектов культурного наследия администрации Краснодарского края, утвержденного постановлением главы администрации (губернатора) Краснодарского края от 08 декабря 2016 г. № 1000 «Об управлении государственной охраны объектов культурного наследия администрации Краснодарского края», п р и к а з ы в а ю:

1. Утвердить:

1) границы территории объекта культурного наследия федерального значения «Курганная группа (5 насыпей)», эпоха бронзы – позднее средневековье, Краснодарский край, Выселковский район, ст-ца Новомалороссийская, северо-восточная окраина станицы, согласно приложению 1 к настоящему приказу;

2) режим использования территории объекта культурного наследия федерального значения «Курганная группа (5 насыпей)», эпоха бронзы – позднее средневековье, Краснодарский край, Выселковский район, ст-ца Новомалороссийская, северо-восточная окраина станицы, согласно приложению 2 к настоящему приказу.

2. Отделу государственного учета объектов культурного наследия управления государственной охраны объектов культурного наследия администрации Краснодарского края (Гончаров А.В.) обеспечить:

1) размещение (опубликование) настоящего приказа на сайте в информационно-телекоммуникационной сети «Интернет» admkrai.krasnodar.ru и на «Официальном интернет-портале правовой информации» (www.pravo.gov.ru);

2) направление в семидневный срок со дня принятия настоящего приказа его копии в Управление Министерства юстиции Российской Федерации по Краснодарскому краю;

3) направление в срок не более чем пять рабочих дней со дня принятия настоящего приказа его копии в филиал ППК «Роскадастр» по Краснодарскому краю;

4) направление в семидневный срок со дня принятия настоящего приказа его копии в администрацию муниципального образования Выселковский муниципальный район Краснодарского края.

3. Контроль за выполнением настоящего приказа возложить на заместителя начальника управления государственной охраны объектов культурного наследия администрации Краснодарского края Муравенко Е.В.

4. Приказ вступает в силу на следующий день после его официального опубликования.

Исполняющий обязанности начальника
управления государственной охраны
объектов культурного наследия
администрации Краснодарского края

А.В. Соловьев

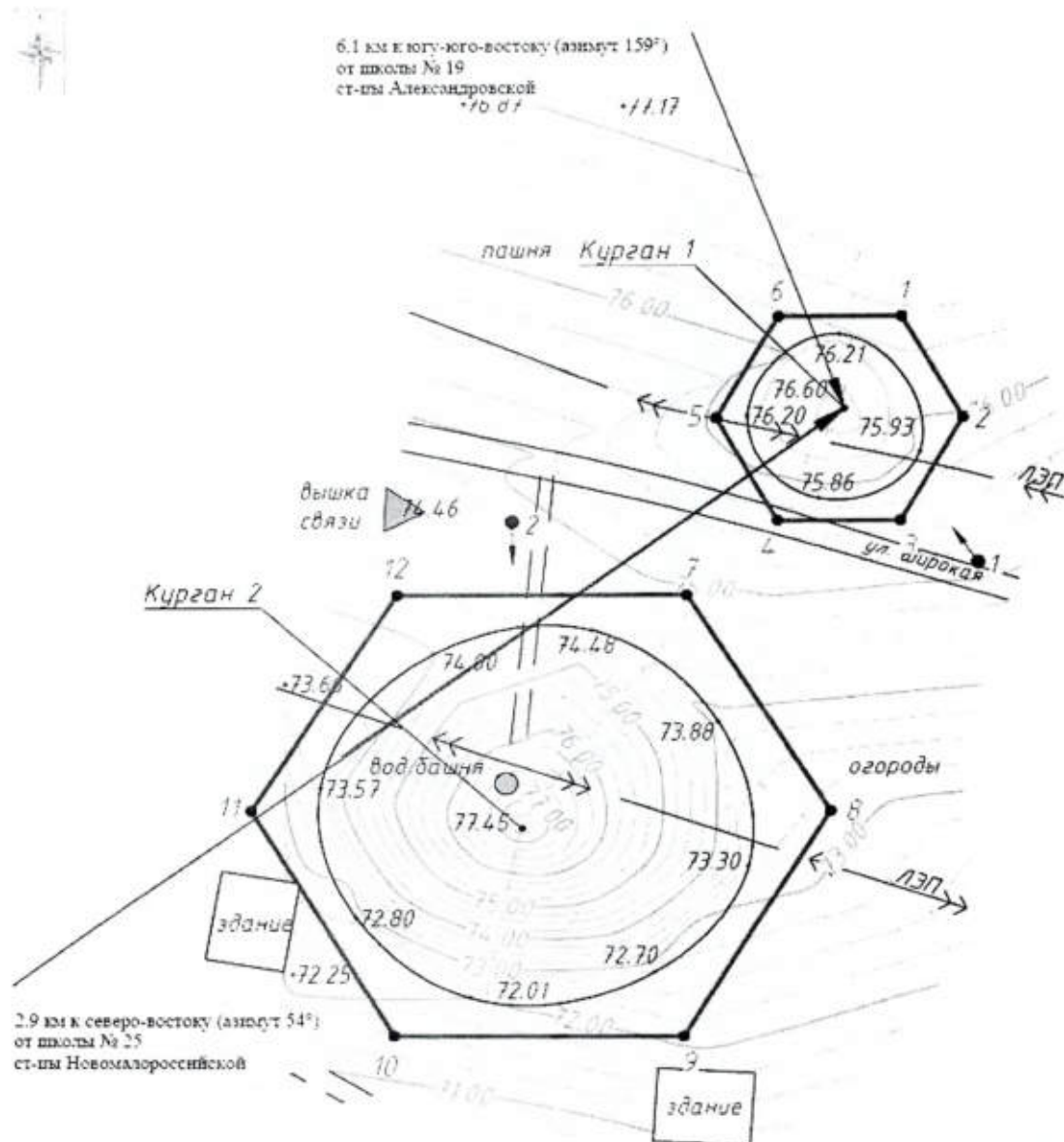
Приложение 1

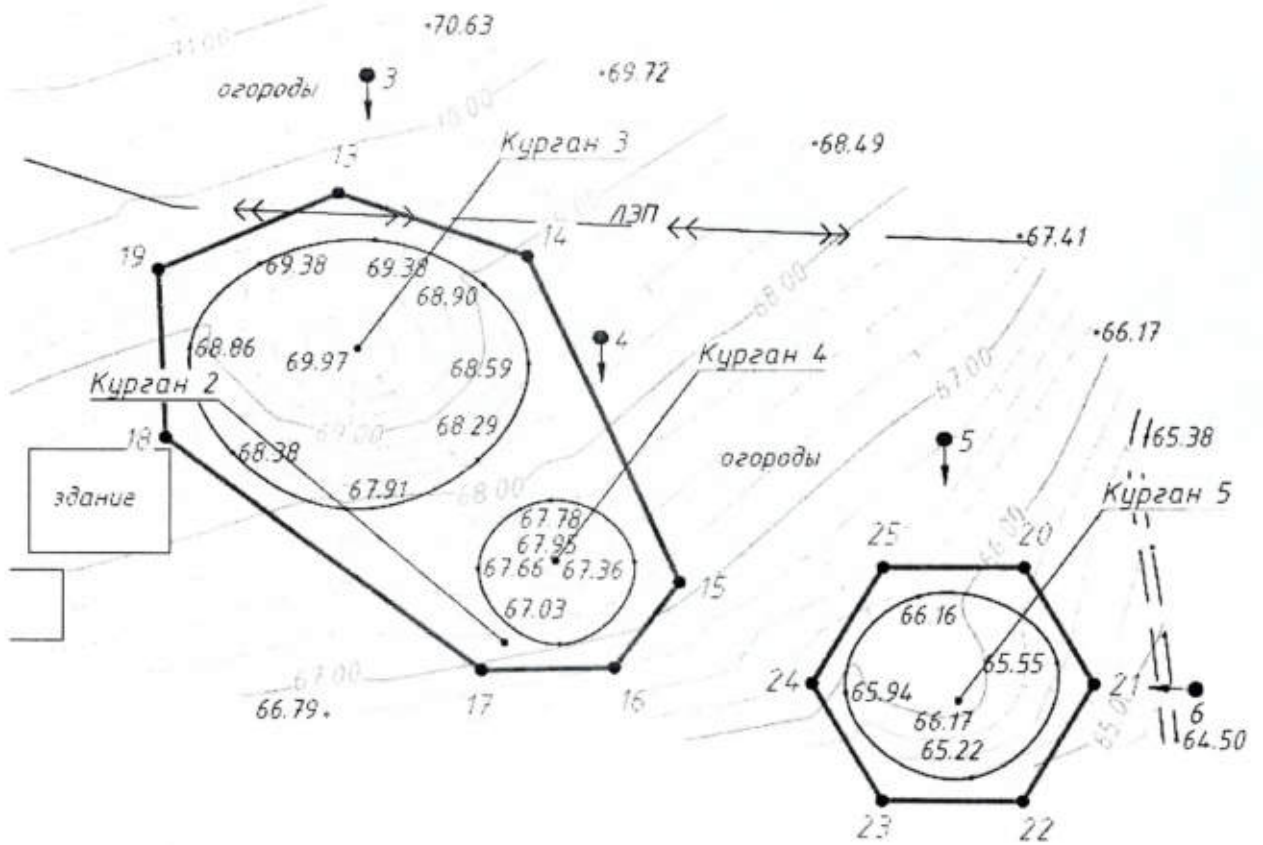
УТВЕРЖДЕНЫ
приказом администрации
Краснодарского края
от 24.03.2026 № 386-КН

ГРАНИЦЫ






**территории объекта культурного наследия федерального значения
«Курганная группа (5 насыпей)», эпоха бронзы – позднее средневековье,
Краснодарский край, Выселковский район, ст-ца Новомалороссийская,
северо-восточная окраина станицы**

Карта (схема) границ территории объекта культурного наследия





УСЛОВНЫЕ ОБОЗНАЧЕНИЯ

-  горизонтали
-  пола кургана
-  граница территории объекта культурного наследия
-  поворотная точка и ее номер
-  точка фотофиксации

Перечень координат характерных (поворотных) точек границ территории объекта культурного наследия

№	Координаты характерных точек во Всемирной геодезической системе координат (WGS-84)		Координаты характерных точек в местной системе координат (МСК-23)	
	СШ	ВД	X	Y
Курган 1				
1	45.643761687	39.911266567	546089.57	2216532.74

2	45.643546378	39.911449308	546065.45	2216546.67
3	45.643327724	39.911274847	546041.33	2216532.74
4	45.643324370	39.910917647	546041.33	2216504.89
5	45.643539670	39.910734906	546065.45	2216490.96
6	45.643758333	39.910909364	546089.57	2216504.89
1	45.643761687	39.911266567	546089.57	2216532.74
Курган 2				
7	45.643163850	39.910659088	546023.76	2216484.49
8	45.642704607	39.911088224	545972.27	2216517.26
9	45.642217940	39.910677146	545918.61	2216484.49
10	45.642210041	39.909836579	545918.61	2216418.95
11	45.642688810	39.909407076	545972.27	2216386.18
12	45.643155951	39.909818507	546023.76	2216418.95
7	45.643163850	39.910659088	546023.76	2216484.49
Курган 3,4				
13	45.642166966	39.913512055	545909.99	2216705.43
14	45.642049352	39.914015404	545896.39	2216744.49
15	45.641413590	39.914430494	545825.30	2216775.91
16	45.641243750	39.914261616	545806.60	2216762.49
17	45.641234338	39.913908906	545805.92	2216734.98
18	45.641681315	39.913059574	545856.48	2216669.43
19	45.642014425	39.913035720	545893.53	2216668.07
13	45.642166966	39.913512055	545909.99	2216705.43
Курган 5				
20	45.641452570	39.915342481	545828.69	2216847.07
21	45.641227256	39.915533688	545803.44	2216861.64
22	45.640998446	39.915351113	545778.20	2216847.07
23	45.640994950	39.914977333	545778.20	2216817.92
24	45.641220263	39.914786125	545803.44	2216803.35
25	45.641449073	39.914968698	545828.69	2216817.92
20	45.641452570	39.915342481	545828.69	2216847.07

Исполняющий обязанности начальника
управления государственной охраны
объектов культурного наследия
администрации Краснодарского края



А.В. Соловьев

Приложение 2

УТВЕРЖДЕН
приказом администрации
Краснодарского края
от 24.03.2026 № 386-кн

РЕЖИМ

использования территории объекта культурного наследия федерального значения «Курганная группа (5 насыпей)», эпоха бронзы – позднее средневековье, Краснодарский край, Выселковский район, ст-ца Новомалороссийская, северо-восточная окраина станицы

На территории объекта культурного наследия запрещается строительство объектов капитального строительства и увеличение объемно-пространственных характеристик существующих на территории объекта культурного наследия объектов капитального строительства, проведение земляных, строительных, мелиоративных и иных работ, за исключением работ по сохранению объекта культурного наследия или его отдельных элементов, сохранению историко-градостроительной или природной среды объекта культурного наследия.

На территории объекта культурного наследия разрешается ведение хозяйственной деятельности, не противоречащей требованиям обеспечения сохранности объекта культурного наследия и позволяющей обеспечить функционирование объекта культурного наследия в современных условиях.

Границы территории объекта культурного наследия могут быть откорректированы по результатам археологических полевых работ.

Исполняющий обязанности начальника
управления государственной охраны
объектов культурного наследия
администрации Краснодарского края



А.В. Соловьев