



АДМИНИСТРАЦИЯ КРАСНОДАРСКОГО КРАЯ
ПРИКАЗ

от 24.03.2026

г. Краснодар

№ 380-КН

**Об утверждении границ и режима использования территории
объекта культурного наследия федерального значения
«Курганная группа (3 насыпи)», эпоха бронзы – позднее средневековье,
Краснодарский край, Выселковский район, ст-ца Бузиновская,
0,4 км к северу от станицы**

В соответствии со статьями 3.1, 5.1, 9.1, 33 Федерального закона от 25 июня 2002 г. № 73-ФЗ «Об объектах культурного наследия (памятниках истории и культуры) народов Российской Федерации», статьей 3 Закона Краснодарского края от 23 июля 2015 г. № 3223-КЗ «Об объектах культурного наследия (памятниках истории и культуры) народов Российской Федерации, расположенных на территории Краснодарского края», приказом Министерства культуры Российской Федерации от 04 июня 2015 г. № 1745 «Об утверждении требований к составлению проектов границ территорий объектов культурного наследия», пунктом 2.3 Положения об управлении государственной охраны объектов культурного наследия администрации Краснодарского края, утвержденного постановлением главы администрации (губернатора) Краснодарского края от 08 декабря 2016 г. № 1000 «Об управлении государственной охраны объектов культурного наследия администрации Краснодарского края», п р и к а з ы в а ю:

1. Утвердить:

1) границы территории объекта культурного наследия федерального значения «Курганная группа (3 насыпи)», эпоха бронзы – позднее средневековье, Краснодарский край, Выселковский район, ст-ца Бузиновская, 0,4 км к северу от станицы, согласно приложению 1 к настоящему приказу;

2) режим использования территории объекта культурного наследия федерального значения «Курганная группа (3 насыпи)», эпоха бронзы – позднее средневековье, Краснодарский край, Выселковский район, ст-ца Бузиновская, 0,4 км к северу от станицы, согласно приложению 2 к настоящему приказу.

2. Отделу государственного учета объектов культурного наследия

управления государственной охраны объектов культурного наследия администрации Краснодарского края (Гончаров А.В.) обеспечить:

1) размещение (опубликование) настоящего приказа на сайте в информационно-телекоммуникационной сети «Интернет» admkrain.krasnodar.ru и на «Официальном интернет-портале правовой информации» (www.pravo.gov.ru);

2) направление в семидневный срок со дня принятия настоящего приказа его копии в Управление Министерства юстиции Российской Федерации по Краснодарскому краю;

3) направление в срок не более чем пять рабочих дней со дня принятия настоящего приказа его копии в филиал ППК «Роскадастр» по Краснодарскому краю;

4) направление в семидневный срок со дня принятия настоящего приказа его копии в администрацию муниципального образования Выселковский муниципальный район Краснодарского края.

3. Контроль за выполнением настоящего приказа возложить на заместителя начальника управления государственной охраны объектов культурного наследия администрации Краснодарского края Муравенко Е.В.

4. Приказ вступает в силу на следующий день после его официального опубликования.

Исполняющий обязанности начальника
управления государственной охраны
объектов культурного наследия
администрации Краснодарского края

А.В. Соловьев

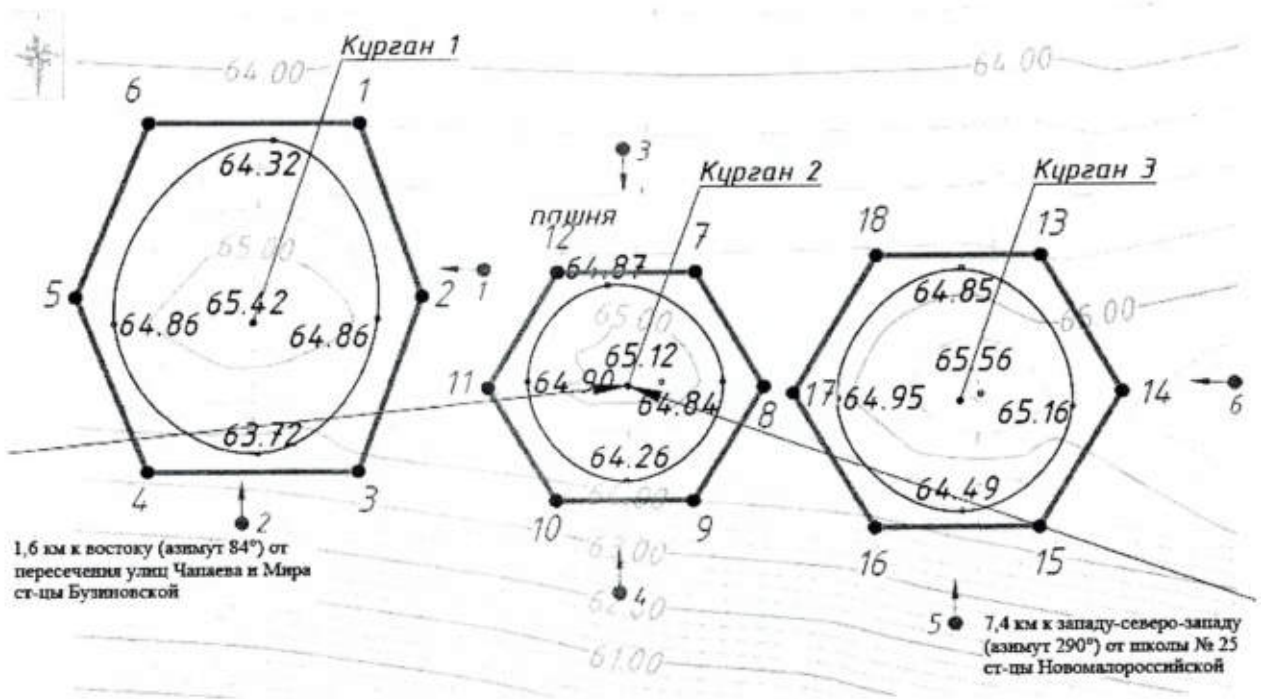
Приложение 1

УТВЕРЖДЕНЫ
приказом администрации
Краснодарского края
от 24.03.2026 № 380-КН






ГРАНИЦЫ

**территории объекта культурного наследия федерального значения
«Курганная группа (3 насыпи)», эпоха бронзы – позднее средневековье,
Краснодарский край, Выселковский район, ст-ца Бузиновская,
0,4 км к северу от станции**

Карта (схема) границ территории объекта культурного наследия



УСЛОВНЫЕ ОБОЗНАЧЕНИЯ

-  горизонтали
-  пола кургана
-  граница территории объекта культурного наследия
-  поворотная точка и ее номер
-  точка фотофиксации

Перечень координат характерных (поворотных) точек границ территории
объекта культурного наследия

№	Координаты характерных точек во Всемирной геодезической системе координат (WGS-84)		Координаты характерных точек в местной системе координат (МСК-23)	
	СШ	ВД	X	Y
Курган 1				
1	45.649526259	39.790184203	546863.74	2207102.87
2	45.649227709	39.790339189	546830.38	2207114.46
3	45.648926053	39.790196952	546797.02	2207102.87
4	45.648920890	39.789702869	546797.02	227064.354
5	45.649219202	39.789525166	546830.38	2207050.99
6	45.649521096	39.789690115	546863.74	2207064.35
1	45.649526259	39.790184203	546863.74	2207102.87
Курган 2				
7	45.649274088	39.790978248	546834.79	2207164.35
8	45.649079327	39.791144124	546812.95	2207176.96
9	45.648881198	39.790986588	546791.11	2207164.35
10	45.648877821	39.790663163	546791.11	2207139.13
11	45.649072572	39.790497273	546812.95	2207126.53
12	45.649270711	39.790654821	546834.79	2207139.13
7	45.649274088	39.790978248	546834.79	2207164.35
Курган 3				
13	45.649308471	39.791786400	546837.67	2207227.40
14	45.649076342	39.791984098	546811.65	2207242.43
15	45.648840191	39.791796333	546785.62	2207227.40
16	45.648836169	39.791410845	546785.62	2207197.35
17	45.649068297	39.791213132	546811.65	227182.325
18	45.649304449	39.791400909	546837.67	2207197.35
13	45.649308471	39.791786400	546837.67	2207227.40

Исполняющий обязанности начальника
управления государственной охраны
объектов культурного наследия
администрации Краснодарского края



А.В. Соловьев

Приложение 2

УТВЕРЖДЕН
приказом администрации
Краснодарского края
от 24.03.2026 № 380-КН

**РЕЖИМ
использования территории объекта культурного наследия федерального
значения «Курганная группа (3 насыпи)», эпоха бронзы –
позднее средневековье, Краснодарский край, Выселковский район,
ст-ца Бузиновская, 0,4 км к северу от станицы**

На территории объекта культурного наследия запрещается строительство объектов капитального строительства и увеличение объемно-пространственных характеристик существующих на территории объекта культурного наследия объектов капитального строительства, проведение земляных, строительных, мелиоративных и иных работ, за исключением работ по сохранению объекта культурного наследия или его отдельных элементов, сохранению историко-градостроительной или природной среды объекта культурного наследия.

На территории объекта культурного наследия разрешается ведение хозяйственной деятельности, не противоречащей требованиям обеспечения сохранности объекта культурного наследия и позволяющей обеспечить функционирование объекта культурного наследия в современных условиях.

Границы территории объекта культурного наследия могут быть откорректированы по результатам археологических полевых работ.

Исполняющий обязанности начальника
управления государственной охраны
объектов культурного наследия
администрации Краснодарского края

А.В. Соловьев